




## Inventari svizzer dals bains culturals d'importanza naziunala

Vischnanca	Object	Edifizis		Collecziuns			Archeologia	Cas speziels	x	y
		Object singul	Object da pliras parts	Museum	Archiv	Biblioteca				
Albula/Alvra	(Alvaschein) Baselgia S. Peder e conturn, Curt da Mistail	x							762.400	170.580
	(Brienz/Brinzauls) Ruina Belfort		x				x		766.160	171.180
	(Brienz/Brinzauls) Tgesa Gronda, Vazerol 66	x							763.552	171.025
	(Mon) Baselgia catolica S. Francestg e chasa pravenda, Veia Principala		x						762.762	168.781
	(Tiefencastel) Baselgia catolica S. Stefan e conturn, Veia Baselgia	x							763.490	170.040
	 Patrimoni mundial UNESCO Viafier retica (dapi 2008)									
	ISOS vitg: Alvaneu									
	ISOS vitg: Alvaschein									
	ISOS vitg: Brienz/Brinzauls									
	ISOS vitg: Stierva									
Andeer	Chasa Padrun, (Giassa dad asens) Veia Sgraffito 64	x							752.323	163.194
	ISOS vitg: Andeer									
	ISOS vitg: Pignia									
Arosa	(Langwies) Langwieser-Viadukt der Rhätischen Bahn	x							772.929	187.652


# Schweizerisches Inventar der Kulturgüter von nationaler Bedeutung

Gemeinde	Objekt	Bauten		Sammlungen	Museum	Archiv	Bibliothek	Archäologie	Spezialfälle	x	y
		Einzelobjekt	Objekt mehrteilig								
Arosa (Forts.)	(Castiel) Carschlingg, prähistorische / spätrömische-frühmittelalterliche Siedlung	<input type="checkbox"/>	<input type="checkbox"/>	<input type="checkbox"/>	<input type="checkbox"/>	<input type="checkbox"/>	<input type="checkbox"/>	<input checked="" type="checkbox"/>	<input type="checkbox"/>	765.000	189.750
	ISOS Dorf: Calfreisen										
	ISOS Weiler: Medergen (Langwies)										
	ISOS Weiler: Sapün (Langwies)										
	ISOS Weiler: Strassberg (Langwies)										
Avers	Reformierte Kirche, (Chilchawäg) Cresta 105	<input checked="" type="checkbox"/>	<input type="checkbox"/>	<input type="checkbox"/>	<input type="checkbox"/>	<input type="checkbox"/>	<input type="checkbox"/>	<input type="checkbox"/>	<input type="checkbox"/>	759.477	148.783
	ISOS Spezialfall: Averser Hofweiler										
Bergün/ Bravuogn	Baselgia reformada, Stugl	<input checked="" type="checkbox"/>	<input type="checkbox"/>	<input type="checkbox"/>	<input type="checkbox"/>	<input type="checkbox"/>	<input type="checkbox"/>	<input type="checkbox"/>	<input type="checkbox"/>	775.500	169.140
	Chasa Jenatsch, chasa cun stalla e clavà, Unterdorf 47	<input type="checkbox"/>	<input checked="" type="checkbox"/>	<input type="checkbox"/>	<input type="checkbox"/>	<input type="checkbox"/>	<input type="checkbox"/>	<input type="checkbox"/>	<input type="checkbox"/>	776.620	166.857
	 Patrimoni mundial UNESCO Viafier retica (dapi 2008)										
	ISOS vitg: Bravuogn										
	ISOS fracziun: Latsch										
ISOS fracziun: Stugl											


# Inventario svizzero dei beni culturali d'importanza nazionale

Comune	Oggetto	Costruzioni		Collezioni			Archeologia	Casi speciali	x	y
		Oggetto singolo	Oggetto multiplo	museo	archivio	biblioteca				
Bever	 Patrimoni mundial UNESCO Viafier retica (dapi 2008)									
	ISOS vitg: Bever									
Bivio	Julierpass, römisches Passheiligtum / Strasse						x		775.820	149.340
Bregaglia	(Bondo) Castelmur, Stazione viaria tardo-romana / Fortezza medievale						x		763.340	134.400
	(Bondo) Chiesa riformata di Nossa Donna		x						763.446	134.219
	(Bondo) Palazzo Salis con giardino, Villaggio 1	x							762.845	133.761
	(Soglio) Casa Antonio, Villaggio 139, con giardini	x							761.794	134.478
	(Soglio) Casa Battista, Villaggio 131 (Hotel Palazzo Salis)		x						761.734	134.476
	(Soglio) Casa di Mezzo, con stallazzo, Villaggio 137	x							761.771	134.477
	(Soglio) Cas'Alta, Villaggio 120	x							761.716	134.463
	(Stampa) Castello Castelmur, Coltura	x							763.440	134.260
	ISOS villaggio: Bondo									
	ISOS villaggio: Borgonovo									
	ISOS villaggio: Castasegna									
	ISOS villaggio: Coltura									

## Inventari svizzer dals bains culturals d'importanza nazionala

Vischnanca	Object	Edifizis	Object singul	Object da piras parts	Collecziuns	Museum	Archiv	Biblioteca	Archeologia	Cas speziats	x	y
<b>Bregaglia</b> (cont.)	ISOS villaggio: Promontogno											
	ISOS villaggio: Soglio											
	ISOS villaggio: Stampa											
	ISOS villaggio: Vicosoprano											
<b>Breil/Brigels</b>	Chaplutta S. Sievi, Cuort	x									723.980	181.660
<b>Brusio</b>	Casa di Risch, Via Cantonale 186	x									807.624	124.998
	Chiesa di S. Romerio e dintorni, Alpe San Romerio	x									806.360	129.140
	Gruppo di 9 «Crot», La Costa		x								807.347	126.342
	 Patrimonio mondiale dell'UNESCO: Ferrovia retica (dal 2008)											
<b>Calanca</b>	ISOS villaggio: Braggio (Aira, Mezzana, Miaddi, Oer, Refontana, Stabbio)											
	ISOS villaggio: Bodio / Cauco											
	ISOS casale / piccolo villaggio: Landarenca (Arvigo)											

# Schweizerisches Inventar der Kulturgüter von nationaler Bedeutung

Gemeinde	Objekt	Bauten		Sammlungen					x	y
		Einzelobjekt	Objekt mehrteilig	Museum	Archiv	Bibliothek	Archäologie	Spezialfälle		
Cazis	Cresta, prähistorische Siedlung						x		752.330	175.250
	Kapelle St. Wendelin, Am Dorfplatz 17	x							752.140	176.310
	Katholische Begräbniskirche St. Martin, St. Martinsstrasse	x							752.726	176.200
	ISOS Dorf: Präz									
	ISOS Dorf: Sarn									
Celerina/Schlarigna	Baselgia reformada S. Gian e conturn, Vietta Plaun San Gian	x							786.550	154.220
	 Patrimoni mundial UNESCO Viafier retica (dapi 2008)									
Chur	Alte Kaserne (Zeughaus 3), Waffenplatzstrasse 58	x							757.145	190.714
	Altes Gebäude (Gerichtsgebäude) mit Garten, Poststrasse 14	x							759.641	190.873
	Altstadt, frühmittelalterliche Kirche / mittelalterliche / neuzeitliche Stadt						x		759.700	190.800
	Antistitium mit Hasenstube, Kirchgasse 12, 14	x							759.721	190.664
	Bischöflicher Hof mit Bibliothek und Archiv, Hof 19–22		x			x	x		759.886	190.700
	Bündner Kunstmuseum, Postplatz/Bahnhofstrasse 35				x				759.664	191.041

# Inventario svizzero dei beni culturali d'importanza nazionale

Comune	Oggetto	Costruzioni		Collezioni			Archeologia	Casi speciali	x	y
		Oggetto singolo	Oggetto multiplo	museo	archivio	biblioteca				
Chur (Forts.)	Bündner Naturmuseum, Masanserstrasse 31 <i>Dommuseum -&gt; Kathedrale Mariä-Himmelfahrt</i>			x					759.797	191.366
	Eidgenössische Pulvermühle, Pulvermühlestrasse 79, 81	x							757.840	191.288
	Gabentempel (Eidgenössisches Schützenfest 1863), Pulvermühlestrasse	x							757.373	191.267
	Hauptpost, Postplatz / Gäuggelistrasse 1 <i>Haus Buol -&gt; Rätisches Museum</i>	x							759.572	190.960
	Haus Oberer Spaniöl, Kirchgasse 16	x							759.753	190.659
	Haus Schwartz mit Garten, Jochstrasse 14	x							759.713	190.614
	Kantonsbibliothek Graubünden, Karlihofplatz 1					x			759.801	190.851
	Kathedrale Mariä-Himmelfahrt sowie Dommuseum, Hof 18	x		x					759.920	190.640
	Katholische Kirche St. Luzi, Alte Schanfiggerstrasse 9	x							760.039	190.651
	Krematorium auf dem Totengütli, Sandstrasse 50	x							760.250	190.060
	Neues Gebäude (Regierungsgebäude), Reichsgasse 35	x							759.771	190.907
	Rathaus sowie Stadtarchiv Chur, Poststrasse 33	x			x				759.683	190.781
	Rätisches Museum (Haus Buol), Hofstrasse 1 / Museumsstrasse	x		x					759.770	190.690
	Reformierte Kirche St. Martin, St. Martinsplatz 10 <i>Regierungsgebäude -&gt; Neues Gebäude</i>	x							759.716	190.696

## Inventari svizzer dals bains culturels d'importanza naziunala

Vischnanca	Object	Edifizis		Collecziuns			Archeologia	Cas speziels	x	y
		Object singul	Object da piras parts	Museum	Archiv	Biblioteca				
<b>Chur</b> (Forts.)	Staatsarchiv Graubünden, Karlihofplatz ..... <i>Stadtarchiv Chur -&gt; Rathaus</i>	<input type="checkbox"/>	<input type="checkbox"/>	<input type="checkbox"/>	<input checked="" type="checkbox"/>	<input type="checkbox"/>	<input type="checkbox"/>	<input type="checkbox"/>	759.800	190.890
	Verwaltungsgebäude der Rhätischen Bahn, Bahnhofstrasse 25	<input checked="" type="checkbox"/>	<input type="checkbox"/>	<input type="checkbox"/>	<input type="checkbox"/>	<input type="checkbox"/>	<input type="checkbox"/>	<input type="checkbox"/>	759.680	191.091
	Villa Planta und Sulserbau, Bahnhofstrasse 35	<input checked="" type="checkbox"/>	<input type="checkbox"/>	<input type="checkbox"/>	<input type="checkbox"/>	<input type="checkbox"/>	<input type="checkbox"/>	<input type="checkbox"/>	759.664	191.041
	Welschdörfli, prähistorische Siedlung / römischer Vicus ..... <b>ISOS</b> Stadt: Chur	<input type="checkbox"/>	<input type="checkbox"/>	<input type="checkbox"/>	<input type="checkbox"/>	<input type="checkbox"/>	<input checked="" type="checkbox"/>	<input type="checkbox"/>	759.120	190.550
	..... <b>ISOS</b> Spezialfall: Eidgenössische Pulvermühle									
<b>Churwalden</b>	Katholische Kirche St. Maria und Michael, Hauptstrasse	<input checked="" type="checkbox"/>	<input type="checkbox"/>	<input type="checkbox"/>	<input type="checkbox"/>	<input type="checkbox"/>	<input type="checkbox"/>	<input type="checkbox"/>	760.110	184.160
	Parpan, Schlössli, Mahlerweg 28 / Turrabüel	<input checked="" type="checkbox"/>	<input type="checkbox"/>	<input type="checkbox"/>	<input type="checkbox"/>	<input type="checkbox"/>	<input type="checkbox"/>	<input type="checkbox"/>	761.898	181.004
	Wohnturm	<input checked="" type="checkbox"/>	<input type="checkbox"/>	<input type="checkbox"/>	<input type="checkbox"/>	<input type="checkbox"/>	<input type="checkbox"/>	<input type="checkbox"/>	760.140	184.090
<b>Davos</b>	Archiv der Landschaft Davos Gemeinde, Rathaus	<input type="checkbox"/>	<input type="checkbox"/>	<input type="checkbox"/>	<input checked="" type="checkbox"/>	<input type="checkbox"/>	<input type="checkbox"/>	<input type="checkbox"/>	781.900	185.240
	Berghotel Schatzalp (ehemaliges Sanatorium), Schatzalp 878	<input checked="" type="checkbox"/>	<input type="checkbox"/>	<input type="checkbox"/>	<input type="checkbox"/>	<input type="checkbox"/>	<input type="checkbox"/>	<input type="checkbox"/>	781.313	186.092
	Ehemaliges Grand Hotel Belvédère, Promenade 89	<input checked="" type="checkbox"/>	<input type="checkbox"/>	<input type="checkbox"/>	<input type="checkbox"/>	<input type="checkbox"/>	<input type="checkbox"/>	<input type="checkbox"/>	782.286	186.052
	Grosses Jenatschhaus (ehemaliges Pfrundhaus), Museumstrasse 1 a	<input checked="" type="checkbox"/>	<input type="checkbox"/>	<input type="checkbox"/>	<input type="checkbox"/>	<input type="checkbox"/>	<input type="checkbox"/>	<input type="checkbox"/>	783.507	186.923

# Schweizerisches Inventar der Kulturgüter von nationaler Bedeutung


Gemeinde	Objekt	Bauten		Sammlungen	Museum	Archiv	Bibliothek	Archäologie	Spezialfälle	x	y
		Einzelobjekt	Objekt mehrteilig								
Davos (Forts.)	Kirchner Museum, Platz, Promenade 82				x					782.280	185.995
	Waldfriedhof, Wildboden	x								780.869	182.752
	Zürcher Höhenklinik, Klinikstrasse 6/ Clavadel 681	x								781.500	182.480
	<b>ISOS</b> Dorf: Monstein										
Disentis / Mustér	Baselgia catolica S. Gada, Via Sontga Gada	x								707.858	172.481
	Claustra S. Martin, baselgia, museum, biblioteca e conturn, Via Claustra 3		x		x	x	x			708.366	173.800
	Chaplutta S. Lezi, Via Disla	x								709.720	174.340
	Chaplutta S. Maria, Via Acletta	x								706.692	173.056
	Punt Russein (v. Sumvitg/ GR)	x								711.429	175.539
	<b>ISOS</b> vitg: Segnas										
	<b>ISOS</b> fracziun: Cavardiras										
<b>ISOS</b> fracziun: Disla											
Domat / Ems	Baselgia catolica S. Gion, chaplutta e carner, Crestas		x							753.460	189.320
	Chaplutta S. Pieder, Via Sogn Pieder	x								753.320	189.090
Domleschg	(Paspels) Kapelle St. Lorenz	x								752.660	180.340



## Inventario svizzero dei beni culturali d'importanza nazionale

Comune	Oggetto	Costruzioni		Collezioni			Archeologia	Casi speciali	x	y
		Oggetto singolo	Oggetto multiplo	museo	archivio	biblioteca				
Domleschg (Forts.)	(Paspels) Kapelle S. Maria-Magdalena, Dusch	x							753.650	180.340
	(Pratval) Schloss Rietberg, Rietberg	x							753.564	178.033
	(Tomils) Katholische Kirche S. Maria e Maurezzi, Haupt-	x							752.780	181.090
	(Tomils) Burg Ortenstein, Ortenstein 71	x					x		752.522	180.672
	(Tomils) S. Murezzi, frühmittelalterliche Kirche / Nebenge-						x		753.070	181.050
	ISOS Dorf: Almens									
	ISOS Spezialfall: Paspels									
ISOS Spezialfall: Tumezl / Tomils-Ortenstein										
Falera	Baselgia catolica S. Rumetg, Planezzas S. Rumetg	x							737.060	184.701
	Muota e Planezzas, colonia preistorica / stabiliment da megalits						x		737.130	184.743
Felsberg	ISOS Dorf: Felsberg									
Fideris	Türmlihaus, Hauptstrasse 12	x							775.479	198.602
	Wohnhaus, Madinis 41	x							775.784	198.690
	ISOS Dorf: Fideris									

## Inventari svizzer dals bains culturals d'importanza naziunala

Vischnanca	Object	Edifizis		Collecziuns			Archeologia	Cas speziels	x	y
		Object singul	Object da pliras parts	Museum	Archiv	Biblioteca				
Filisur	Burgruine Greifenstein		x				x		772.400	171.800
	Schmittentobel-Landwasserviadukt der Rhätischen Bahn	x							771.160	172.400
	 UNESCO Welterbe Rhätische Bahn in der Kulturlandschaft Bernina / Albula (seit 2008)									
	<b>ISOS</b> Dorf: Filisur									
Fläsch	Festung Luziensteig		x						758.751	211.785
	Kleine Schanze, Schanze						x		759.000	210.840
	Letzi Grafenberg, Talsperre						x		757.640	212.640
	<b>ISOS</b> Dorf: Fläsch									
	<b>ISOS</b> Spezialfall: Militäranlage St. Luzisteig (Fläsch, Maienfeld)									
Flims	Schlössli (heutiges Gemeindehaus), Via dil Casti 2 / Via Sulten	x							740.837	188.883
	<b>ISOS</b> Spezialfall: Flims-Waldhaus									
Fürstenau	Haus Stoffel, Schlossgass 65	x							753.481	176.379
	Oberes Schloss, Schlossgass 71	x							753.456	176.421

# Schweizerisches Inventar der Kulturgüter von nationaler Bedeutung

Gemeinde	Objekt	Bauten		Sammlungen					x	y
		Einzelobjekt	Objekt mehrteilig	Museum	Archiv	Bibliothek	Archäologie	Spezialfälle		
Fürstenuau (Forts.)	Unteres Schloss, Schlossgass 70	x							753.379	176.394
	ISOS Kleinstadt / Flecken: Fürstenuau									
Grono	Torre Fiorenzana	x							731.983	123.528
	ISOS villaggio: Grono con Pont del Ram e S. Clemente									
Grüsch	ISOS Dorf: Grüsch / Schmitten (Grüsch, Seewis im Prättigau)									
Haldenstein	Ruine Haldenstein		x				x		758.890	194.260
	Schloss Haldenstein, Schlossweg 4		x						759.182	194.041
	ISOS Dorf: Haldenstein									
Hinterrhein	Alte Landbrücke	x							735.280	154.579
Ilanz/Glion	Baselgia refurbada S. Margreta, Via Porta Cotschna	x							734.760	181.740
	Baselgia refurbada S. Martin, Via Sogn Martin	x							734.650	181.080
	(Pitasch) Baselgia refurbada, Sumvitg	x							735.910	177.050
	ISOS Kleinstadt / Flecken: Ilanz									


## Inventario svizzero dei beni culturali d'importanza nazionale

Comune	Oggetto	Costruzioni	Oggetto singolo	Oggetto multiplo	Collezioni	museo	archivio	biblioteca	Archeologia	Casi speciali	x	y
Ilanz/Glion (cunt.)	ISOS vitg: Castrisch											
	ISOS vitg: Duvin											
	ISOS vitg: Luven											
Jenins	Burgruine Neu-Aspermont		x						x		761.710	207.990
	ISOS Dorf: Jenins											
Klosters-Serneus	Reformierte Kirche, Am Platz	x									786.260	193.920
Küblis	Zentrale Küblis der Bündner Kraftwerke, Büdemji 65 B	x									778.477	198.505
	ISOS Spezialfall: Dorf mit Kraftwerk											
La Punt-Chamues-ch	Chasa Albertini, La Punt 324, 325		x								790.596	161.683
	Chesa Merleda, La Punt 345	x									790.665	161.686
Landquart	(Igis) Schloss Marschlins und Umgebung, Gandastrasse		x								763.324	202.618
Lantsch/Lenz	Veglia baselgia catolica S. Maria, cun santeri, Sumvoi 133	x									762.170	172.360

## Inventari svizzer dals bains culturals d'importanza naziunala

Vischnanca	Object	Edifizis		Collecziuns			Archeologia	Cas speziels	x	y
		Object singul	Object da pliras parts	Museum	Archiv	Biblioteca				
Lohn	ISOS vitg: Lohn									
Lumnezia	(Degen) Chaplutta S. Bistgaun	x							732.580	174.520
	(Lumbrein) Crestaulta e Cresta Petschna, colonia alpina dal temp da bronz / necropols a Surin						x		727.940	169.520
	(Lumbrein) Chasa dubla, Fontauna 30	x							729.756	171.629
	(Suraua) Baselgia catolica S. Luregn		x						733.186	173.761
	(Vella) Baselgia catolica S. Vincenz, Pleif	x							733.060	175.270
	(Vrin) Baselgia catolica S. Maria e carner, Via Principala		x						727.110	168.450
	ISOS vitg: Degen									
	ISOS vitg: Lumbrein									
	ISOS vitg: Tersnaus (Suraua)									
	ISOS vitg: Vella									
	ISOS vitg: Vrin									
Luzein	Ruine Castels, Putz		x				x		775.640	199.650
	Sprecher-Haus, Rathausgasse 66	x							777.120	199.300
	ISOS Dorf: Luzein									
	ISOS Weiler: Putz									

# Schweizerisches Inventar der Kulturgüter von nationaler Bedeutung

Gemeinde	Objekt	Bauten		Sammlungen	Museum	Archiv	Bibliothek	Archäologie	Spezialfälle	x	y
		Einzelobjekt	Objekt mehrteilig								
Maienfeld	Schloss Brandis (Turm mit Malereien)		x							759.090	208.270
	Schloss Salenegg, Steigstrasse 21		x							758.907	208.737
	ISOS Kleinstadt / Flecken: Maienfeld										
	ISOS Spezialfall: Militäranlage St. Luzisteig (Fläsch, Maienfeld)										
Malans	Rohan-Schanze							x		761.220	204.760
	Schloss Bothmar mit Nebengebäude und Park, Rüfigasse 103		x							762.572	206.034
	ISOS Dorf: Malans										
Medel (Lucmagn)	ISOS vitg: Curaglia										
Mesocco	Castello		x							738.050	138.150
	Chiesa di S. Maria al Castello	x								738.050	138.200
	ISOS villaggio: Mesocco										
Mutten	 UNESCO Welterbe Rhätische Bahn in der Kulturlandschaft Bernina / Albula (seit 2008)										

## Inventario svizzero dei beni culturali d'importanza nazionale

Comune	Oggetto	Costruzioni		Collezioni			Archeologia	Casi speciali	x	y
		Oggetto singolo	Oggetto multiplo	museo	archivio	biblioteca				
Mutten (Forts.)	<b>ISOS</b> Weiler: Obermutten									
Pontresina	Baselgia reformada S. Maria cun santeri, Garsun	x							789.690	151.730
	Grand Hotel Kronenhof, Via Maistra 1	x							789.040	152.120
	Tuor Spagnöla, Garsun	x							789.698	151.655
	 Patrimoni mundial UNESCO Viafier retica (dapi 2008)									
	<b>ISOS</b> vitg urban: Pontresina									
Poschivao	Casa Tomé, Via Pontonali 218	x							801.628	133.855
	Chiesa cattolica di S. Maria Assunta, Via da San Maria	x							801.890	133.270
	Chiesa collegiata cattolica di S. Vittore, Via dal Cuvent 476		x						801.710	133.886
	Chiesa parrocchiale di S. Carlo Borromeo, Via Principale	x							801.930	135.830
	Devon House, Via di Palaz 104	x							801.766	133.578
	Haus, Li Curt	x							802.083	132.241
	Mulino di Aino, segherie, fucina, Privilasco 427	x							801.759	135.260
	Palazzo De Bassus Mengotti (Museo)	x							801.580	133.940
	Palazzo Dorizzi (Crameri), Lino, Strada cantonale 473	x							801.855	135.807

## Inventari svizzer dals bains culturals d'importanza naziunala


Vischnanca	Object	Edifizis		Collecziuns			Archeologia	Cas speziels	x	y
		Object singul	Object da piras parts	Museum	Archiv	Biblioteca				
<b>Poschiavo</b> (cont.)	Vecchio Monastero con cappella monastica di S. Maria Presentata, Via da Sotsassa	<input type="checkbox"/>	<input checked="" type="checkbox"/>	<input type="checkbox"/>	<input type="checkbox"/>	<input type="checkbox"/>	<input type="checkbox"/>	<input type="checkbox"/>	801.777	133.872
	 Patrimonio mondiale dell'UNESCO: Ferrovia retica (dal 2008)									
	<b>ISOS</b> casale / piccolo villaggio: Cantone									
	<b>ISOS</b> villaggio: Prada									
	<b>ISOS</b> villaggio: San Carlo									
	<b>ISOS</b> borgo : Poschiavo									
<b>Rhäzüns</b>	Katholische Kirche St. Georg mit Fresken	<input checked="" type="checkbox"/>	<input type="checkbox"/>	<input type="checkbox"/>	<input type="checkbox"/>	<input type="checkbox"/>	<input type="checkbox"/>	<input type="checkbox"/>	750.390	185.470
	Katholische Kirche St. Paul, Via Mulin Sura	<input checked="" type="checkbox"/>	<input type="checkbox"/>	<input type="checkbox"/>	<input type="checkbox"/>	<input type="checkbox"/>	<input type="checkbox"/>	<input type="checkbox"/>	749.380	184.580
<b>Riom-Parsonz</b>	Chastè da Riom	<input type="checkbox"/>	<input checked="" type="checkbox"/>	<input type="checkbox"/>	<input type="checkbox"/>	<input type="checkbox"/>	<input checked="" type="checkbox"/>	<input type="checkbox"/>	764.360	164.250
	<b>ISOS</b> vitg: Riom									
<b>Rossa</b>	Chiesa parrocchiale cattolica di S. Domenica e Ossario	<input type="checkbox"/>	<input checked="" type="checkbox"/>	<input type="checkbox"/>	<input type="checkbox"/>	<input type="checkbox"/>	<input type="checkbox"/>	<input type="checkbox"/>	729.630	134.770
	<b>ISOS</b> villaggio: Augio									
	<b>ISOS</b> villaggio: Rossa									




## Schweizerisches Inventar der Kulturgüter von nationaler Bedeutung

Gemeinde	Objekt	Bauten		Sammlungen					x	y
		Einzelobjekt	Objekt mehrteilig	Museum	Archiv	Bibliothek	Archäologie	Spezialfälle		
<b>Rothenbrunnen</b>	Hochjuvalt, Burgruine / Talsperre						x		751.380	182.680
<b>Roveredo (GR)</b>	Chiesa Madonna del Ponte chiuso, San Fedele <b>ISOS</b> villaggio urbanizzato (Roveredo con Ai Rogg, Beffeno, Carasole, Guerra, Mot, Rugno, San Fedele, San Giulio)		x						730.460	121.240
<b>Safiental</b>	(Tenna) Reformierte Kirche, Mitte 34	x							745.290	179.122
	(Valendas) Türelihus, No. 69	x							740.800	183.550
	(Valendas) Wohnhaus mit Stallscheune, Haus Joos, Fraissa <b>ISOS</b> Dorf: Valendas <b>ISOS</b> Weiler: Brün (Valendas)		x						740.700	183.520
<b>Sagogn</b>	Baselgia catolica S. Maria, cun chasa pravenda, Sil Plaz		x						738.600	183.580
	Chastè da Schiedberg / Bregl da Haida, colonia preistorica / chastè medieval / baselgia <b>ISOS</b> vitg: Sagogn						x		739.550	183.980
<b>Salouf</b>	Chasa Fontana, No. 26	x							763.686	165.946

## Inventario svizzero dei beni culturali d'importanza nazionale

Comune	Oggetto	Costruzioni Oggetto singolo Oggetto multiplo	Collezioni			Archeologia	Casi speciali	x	y
			museo	archivio	biblioteca				
Salouf (cunt.)	ISOS vitg: Salouf								
Samedan	Baselgia catolica Herz-Jesu, Surtuor	x						786.320	156.520
	Biblioteca da la Fundaziun de Planta, Mulins 2				x			786.640	156.572
	 Patrimoni mundial UNESCO Viafier retica (dapi 2008)								
	ISOS vitg urban: Samedan								
San Vittore	Cappella di S. Lucio e dintorni, Pala	x						728.565	122.211
	Torre di Pala, Pala	x						728.550	122.300
	ISOS villaggio: San Vittore								
Santa Maria in Calanca	Castello		x					731.620	124.860
	Chiesa S. Maria Assunta e casa parrocchiale (vecchio convento)		x					731.630	124.830
	ISOS villaggio: Santa Maria in Calanca								
Savognin	Baselgia catolica S. Martegn, Veia Son Martegn	x						765.000	162.290
	Padnal/ Mot la Cresta, colonia alpina dal temp da bronz					x		766.100	162.370


## Inventari svizzer dals bains culturals d'importanza naziunala

Vischnanca	Object	Edifizis		Collecziuns					x	y
		Object singul	Object da pliras parts	Museum	Archiv	Biblioteca	Archeologia	Cas speziels		
S-chanf	Chasa dubla cun stallas e clavads, Susauna 216, 217	<input type="checkbox"/>	<input checked="" type="checkbox"/>	<input type="checkbox"/>	<input type="checkbox"/>	<input type="checkbox"/>	<input type="checkbox"/>	<input type="checkbox"/>	795.329	168.217
	Chasa cun stalla e clavà, Bügl Suot 107	<input type="checkbox"/>	<input checked="" type="checkbox"/>	<input type="checkbox"/>	<input type="checkbox"/>	<input type="checkbox"/>	<input type="checkbox"/>	<input type="checkbox"/>	795.113	165.531
	<b>ISOS</b> vitg: S-chanf									
Scharans	Haus Bardill (ehemaliges Haus Gees), Davos Cresta 37	<input checked="" type="checkbox"/>	<input type="checkbox"/>	<input type="checkbox"/>	<input type="checkbox"/>	<input type="checkbox"/>	<input type="checkbox"/>	<input type="checkbox"/>	754.475	175.894
	<b>ISOS</b> Dorf: Scharans									
Schiers	Salginatobelbrücke	<input checked="" type="checkbox"/>	<input type="checkbox"/>	<input type="checkbox"/>	<input type="checkbox"/>	<input type="checkbox"/>	<input type="checkbox"/>	<input type="checkbox"/>	773.422	205.931
Schluein	Baselgia catolica SS. Peder e Paul, Via Principala	<input checked="" type="checkbox"/>	<input type="checkbox"/>	<input type="checkbox"/>	<input type="checkbox"/>	<input type="checkbox"/>	<input type="checkbox"/>	<input type="checkbox"/>	736.643	183.525
Schmitten (GR)	Schmittentobel-Landwasserviadukt der Rhätischen Bahn	<input checked="" type="checkbox"/>	<input type="checkbox"/>	<input type="checkbox"/>	<input type="checkbox"/>	<input type="checkbox"/>	<input type="checkbox"/>	<input type="checkbox"/>	771.160	172.400
	 UNESCO Welterbe Rhätische Bahn in der Kulturlandschaft Bernina /Albula (seit 2008)									
Scuol	Baselgia reformada, cun conturn, Munt Baselgia /Plaz 70	<input checked="" type="checkbox"/>	<input type="checkbox"/>	<input type="checkbox"/>	<input type="checkbox"/>	<input type="checkbox"/>	<input type="checkbox"/>	<input type="checkbox"/>	818.352	186.593
	Chasa Wieland, Porta 29	<input checked="" type="checkbox"/>	<input type="checkbox"/>	<input type="checkbox"/>	<input type="checkbox"/>	<input type="checkbox"/>	<input type="checkbox"/>	<input type="checkbox"/>	818.443	186.642
	Chasa da cura Bogn Tarasp cun edifizis daspera, Nairs 500	<input type="checkbox"/>	<input checked="" type="checkbox"/>	<input type="checkbox"/>	<input type="checkbox"/>	<input type="checkbox"/>	<input type="checkbox"/>	<input type="checkbox"/>	816.577	185.973



# Schweizerisches Inventar der Kulturgüter von nationaler Bedeutung

Gemeinde	Objekt	Bauten		Sammlungen	Museum	Archiv	Bibliothek	Archäologie	Spezialfälle	x	y
		Einzelobjekt	Objekt mehrteilig								
Scuol (cunt.)	(Ardez) Chastè, colonia preistorica / chastè medieval / baselgia							x		811.240	184.080
	(Ardez) Chasa dubla cun stallas e clavads, Fusch 155	x								810.798	184.182
	(Tarasp) Chastè da Tarasp e conturn, Sparsels 140		x					x		815.555	184.741
	(Tarasp) Bavetta, Bogn Tarasp	x								816.840	185.880
	ISOS vitg urban: Scuol										
	ISOS vitg: Ardez										
	ISOS vitg: Guarda										
	ISOS vitg: Sent										
	ISOS fracziun: Bos-cha (Ardez)										
	ISOS fracziun: Sur En (Ardez)										
ISOS cas spezial: Tarasp											
ISOS cas spezial: Vulpera (Tarasp)											
Seewis im Prättigau	Burguine Fracstein		x					x		765.580	205.050
	ISOS Dorf: Seewis im Prättigau										
	ISOS Dorf: Grüşch / Schmitten (Grüşch, Seewis im Prättigau)										


## Inventario svizzero dei beni culturali d'importanza nazionale

Comune	Oggetto	Costruzioni		Collezioni			Archeologia	Casi speciali	x	y	
		Oggetto singolo	Oggetto multiplo	museo	archivio	biblioteca					
<b>Sils im Domleschg</b>	Burg Ehrenfels		x				x		753.960	173.700	
	Carschenna, prähistorische Felszeichnungen						x		754.500	173.400	
	Hohenrätien, Burgruine		x				x		753.430	173.140	
	Ruine Campi		x				x		755.440	174.180	
	 UNESCO Welterbe Rhätische Bahn in der Kulturlandschaft Bernina / Albula (seit 2008)										
	<b>ISOS</b> Spezialfall: Campi										
<b>ISOS</b> Spezialfall: Sils im Domleschg											
<b>Soazza</b>	Casa Paret, Ospizi 114	x							737.155	136.513	
	Chiesa parrocchiale cattolica di S. Martino, ossario e oratorio della Madonna Addolorata		x						737.350	136.280	
	Ospizio e Via Crucis, Ospizi 118		x						737.118	136.506	
	<b>ISOS</b> villaggio: Soazza										
<b>Splügen</b>	Ehemalige Säumerherberge Weiss Kreuz, Oberdorf 66	x							744.449	157.551	
	<b>ISOS</b> Dorf: Splügen										
<b>St. Antönien</b>	Haus mit Stallscheune, Berawis 68	x							780.504	203.811	

## Inventari svizzer dals bains culturals d'impurtanza naziunala

Vischnanca	Object	Edifizis		Collecziuns			Archeologia	Cas speziels	x	y
		Object singul	Object da pliras parts	Museum	Archiv	Biblioteca				
St. Moritz	Segantini Museum, Via Somplaz 30	x		x					783.818	151.851
	 UNESCO Welterbe Rhätische Bahn in der Kulturlandschaft Bernina/Albula (seit 2008)									
Sumvitg	Punt Russein (v. Disentis/ Mustér/GR) ISOS vitg: Sumvitg	x							711.429	175.539
Tamins	ISOS Dorf: Tamins ISOS Spezialfall: Reichenau									
Thusis	 UNESCO Welterbe Rhätische Bahn in der Kulturlandschaft Bernina/Albula (seit 2008)									
Tinizong-Rona	Baselgia catolica S. Plasch cun chasa pravenda, Julierstrasse 57		x						766.907	161.388
	Chasa Cresta, Sumvei 5	x							767.271	161.083
Trin	Crap Sogn Parcazi, ruina da chastè/ fortezza cun baselgia						x		745.850	188.230

# Schweizerisches Inventar der Kulturgüter von nationaler Bedeutung

Gemeinde	Objekt	Bauten		Sammlungen					x	y
		Einzelobjekt	Objekt mehrteilig	Museum	Archiv	Bibliothek	Archäologie	Spezialfälle		
Trun	Cuort Ligia Grischa, Via Principala 74	x							718.071	177.976
	ISOS vitg urban: Trun									
	ISOS vitg: Schlans									
Untervaz	Ruine Neuburg		x				x		760.390	197.890
Val Müstair	Claustra S. Jon, Via Maistra		x						830.450	168.660
	 Patrimoni mundial UNESCO claustra Müstair (dapi 1983)									
	ISOS vitg urban: Müstair									
	ISOS vitg: Santa Maria Val Müstair									
Vals	Doppelwohnhaus, Platz 81	x							733.431	164.423
Valsot	(Ramosch) Chastè da Tschanüff		x				x		824.020	191.080
	(Ramosch) Mottata, colonia alpina preistorica / terrassas cultivadas						x		825.880	191.780
	(Ramosch) Baselgia refurmada S. Flurin, Sot Baselgia	x							824.521	191.215
	(Tschlin) Museum Stamparia da Strada, Strada 154	x							828.320	194.470

## Inventario svizzero dei beni culturali d'importanza nazionale

Comune	Oggetto	Costruzioni Oggetto singolo Oggetto multiplo	Collezioni			Archeologia	Casi speciali	x	y
			museo	archivio	biblioteca				
Valsot (cunt.)	ISOS vitg: Ramosch								
	ISOS vitg: Tschlin								
Vaz/Obervaz	Baselgia catolica S. Leza, Pizzogna	x						759.920	173.940
	Chasa Kessler, Voa Pas-cheus 65	x						759.517	173.341
Waltensburg/Vuorz	Baselgia reformada Waltensburg/Vuorz cun frescos, Demvitg 40	x						728.210	182.030
	Munt S. Gieri (Jörgenberg), colonia preistorica/chastè medieval					x		729.780	182.440
	Lieu d'execuziun/furtga	x						729.410	182.170
	Ruina Grotta (Kropfenstein)		x			x		726.990	181.200
	ISOS vitg: Waltensburg								
Zernez	Baselgia reformada, Viel dal Gallas	x						803.230	175.680
	Chastè da Wildenberg, Via Suot 124/Runtasch		x					803.220	175.502
	Palazzo Bezzola, Chasa da Plaz 88	x						803.100	175.591
	Lieu d'execuziun/furtga	x						801.940	178.520
	(Lavin) Gonda, abitadi bandunà e nunabità					x		805.270	183.730



## Inventari svizzer dals bains culturals d'importanza naziunala

Vischnanca	Object	Edifizis		Collecziuns					Archeologia	Cas spezialis	x	y
		Object singul	Object da pliras parts	Museum	Archiv	Biblioteca						
Zernez (cunt.)	(Susch) Fortezza (Schanzen)							x		802.050	180.864	
	ISOS vitg urban: Zernez											
	ISOS vitg: Lavin											
Zillis-Reischen	Baselgia reformada S. Martegn	x								753.364	166.738	
	Cuvel sut Hasenstein, cuvel da cult roman							x		753.300	166.360	
	Punts da Wildener e Premoli		x							753.801	169.835	
	ISOS vitg: Zillis											
	ISOS fracziun: Reischen											
Zizers	Oberes Schloss mit Garten, Oberschlossweg / Stöcklistrasse		x							762.090	200.360	
	Unteres Schloss (Johannesstift) mit Garten, Vialstrasse 16, 18		x							761.916	200.289	
Zuoz	Chaplutta S. Bastiaun	x								793.100	164.040	
	Chasa Pult, Plazzet / Aguel 37	x								793.108	164.434	
	ISOS vitg: Zuoz											

# Schweizerisches Inventar der Kulturgüter von nationaler Bedeutung

Gemeinde	Objekt	Bauten	Einzelobjekt	Objekt mehrteilig	Sammlungen	Museum	Archiv	Bibliothek	Archäologie	Spezialfälle	x	y
----------	--------	--------	--------------	-------------------	------------	--------	--------	------------	-------------	--------------	---	---

Die Änderungen für 2015 sind blau gekennzeichnet / Cambiamenti per 2015 in blu / Modificaziuns per 2015 en blau

Hinweis:

Als Zusatzinformation werden auch die in Kraft gesetzten Ortsbilder von nationaler Bedeutung aufgeführt (ISOS; Stand: 1. Januar 2015).

Remartga:

Sco infurmaziun supplementara vegnan numnads er ils maletgs dal lieu da muntada naziunala (ISOS; stadi dals 1 da schaner 2015).

Nota:

Come informazione supplementare vengono elencati anche gli insediamenti d'importanza nazionale (ISOS, stato: 1 gennaio 2015).

Stand / stadi / stato: 1.1.2015