












Estação Odivelas

Informações úteis

- | | | |
|----|--|-------|
| 1 | Câmara Municipal de Odivelas Dv. Educação | A3 |
| 2 | Câmara Municipal de Odivelas Dv. Soc. Cultural | C4 |
| 3 | Câmara Municipal de Odivelas Dv. Património | C2 |
| 4 | Câmara Municipal de Odivelas Dv. R. Humanos | B3 |
| 5 | CATUS - Centro de Saúde | A3 |
| 6 | Correios | E1 |
| 7 | Centro de Inspeção - IMA | E1 |
| 8 | Escola Básica Avelar Brotero | B5 |
| 9 | Escola Fixa de Trânsito | C1 |
| 10 | Escola Primária E. B. 1 - N° 2 de Odivelas | A5 |
| 11 | Escola Primária N° 6 | A2 |
| 12 | Escola Secundária de Odivelas | A3 |
| 13 | Externatos | |
| 14 | Farmácias | |
| 15 | Igreja | B3 |
| 16 | Jardins de Infância | B3/C2 |
| 17 | Junta de Freguesia de Odivelas | B3 |
| 18 | Paróquia de Odivelas | B2 |
| 19 | P. S. P. - Polícia | A5 |
| 20 | Polidesportivo Municipal | C2 |
| 21 | SMS. Posto Clínico de Odivelas | A5 |
| 22 | Supermercados | |
| 23 | Terminal Rodoviário RL | B4 |
| 24 | União Desportiva Olival Basto | E5 |

Mapa da área local

Símbolos

-  Estação do metro
-  Saída da estação
-  Entrada da estação
-  Autocarro
-  Comboio
-  Eléctrico
-  Elevador
-  Elevador de acesso à estação
-  Mobilidade reduzida
-  Parque de estacionamento
-  Táxi



- 1
- 2
- 3
- 4
- 5