



Libertad y Orden



CENSO2005



DANE

DEPARTAMENTO ADMINISTRATIVO
NACIONAL DE ESTADÍSTICA

**CENSO GENERAL
2005**

REPÚBLICA DE COLOMBIA

**RESULTADOS BOGOTÁ Y MUNICIPIOS
METROPOLITANOS**

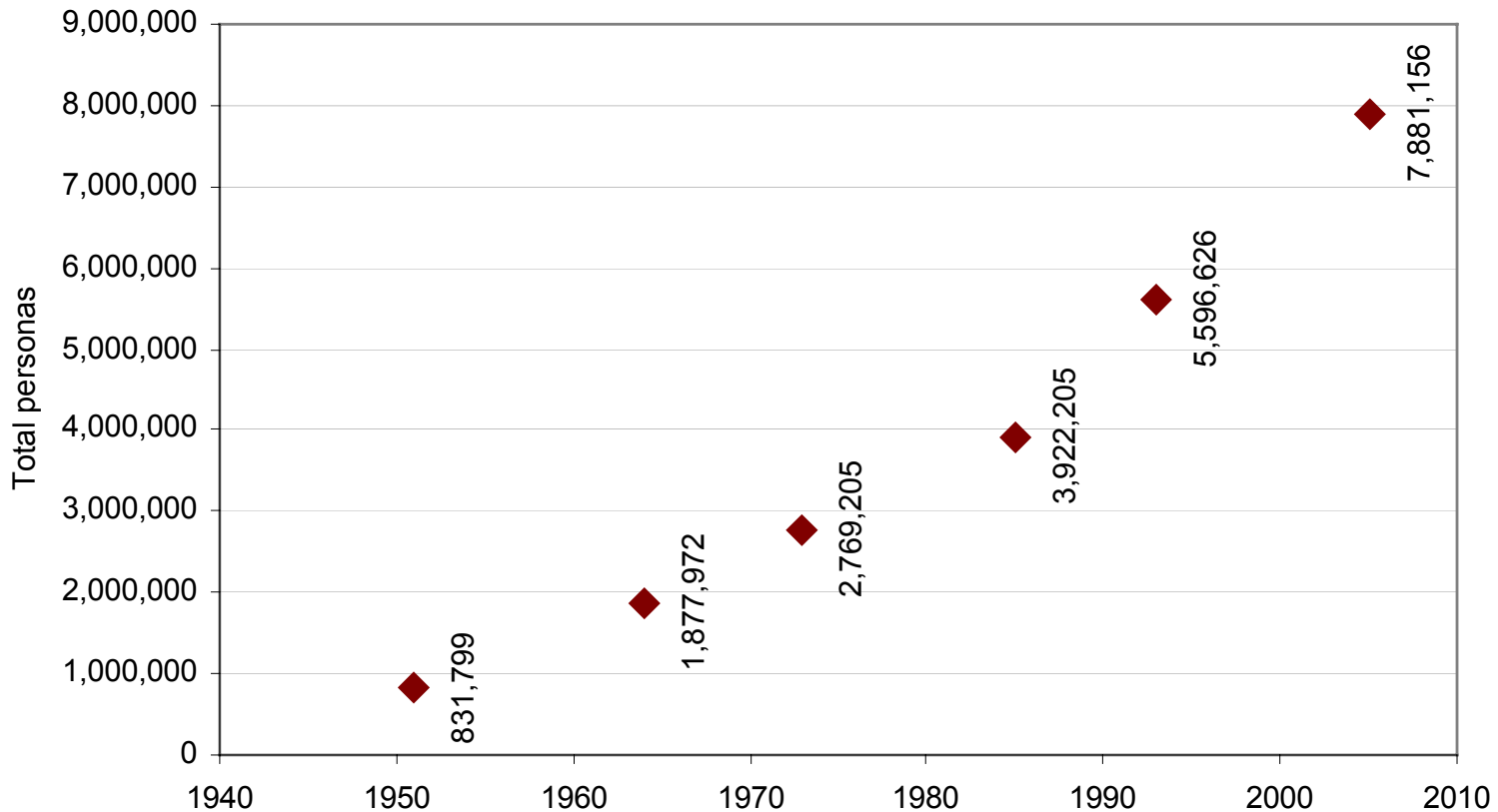
Junio 28 de 2006



POBLACIÓN CENSADA BOGOTÁ Y MUNICIPIOS METROPOLITANOS



ÁREA METROPOLITANA DE BOGOTÁ¹. Censos de Población
1951-2005



¹ Bogotá D.C., Bojacá, Cajicá, Chía, Cota, Facatativa, Funza, Gachancipá, La Calera, Madrid, Mosquera, Sibaté, Soacha, Sopó, Tabio, Tenjo, Tocancipá, Zipaquirá

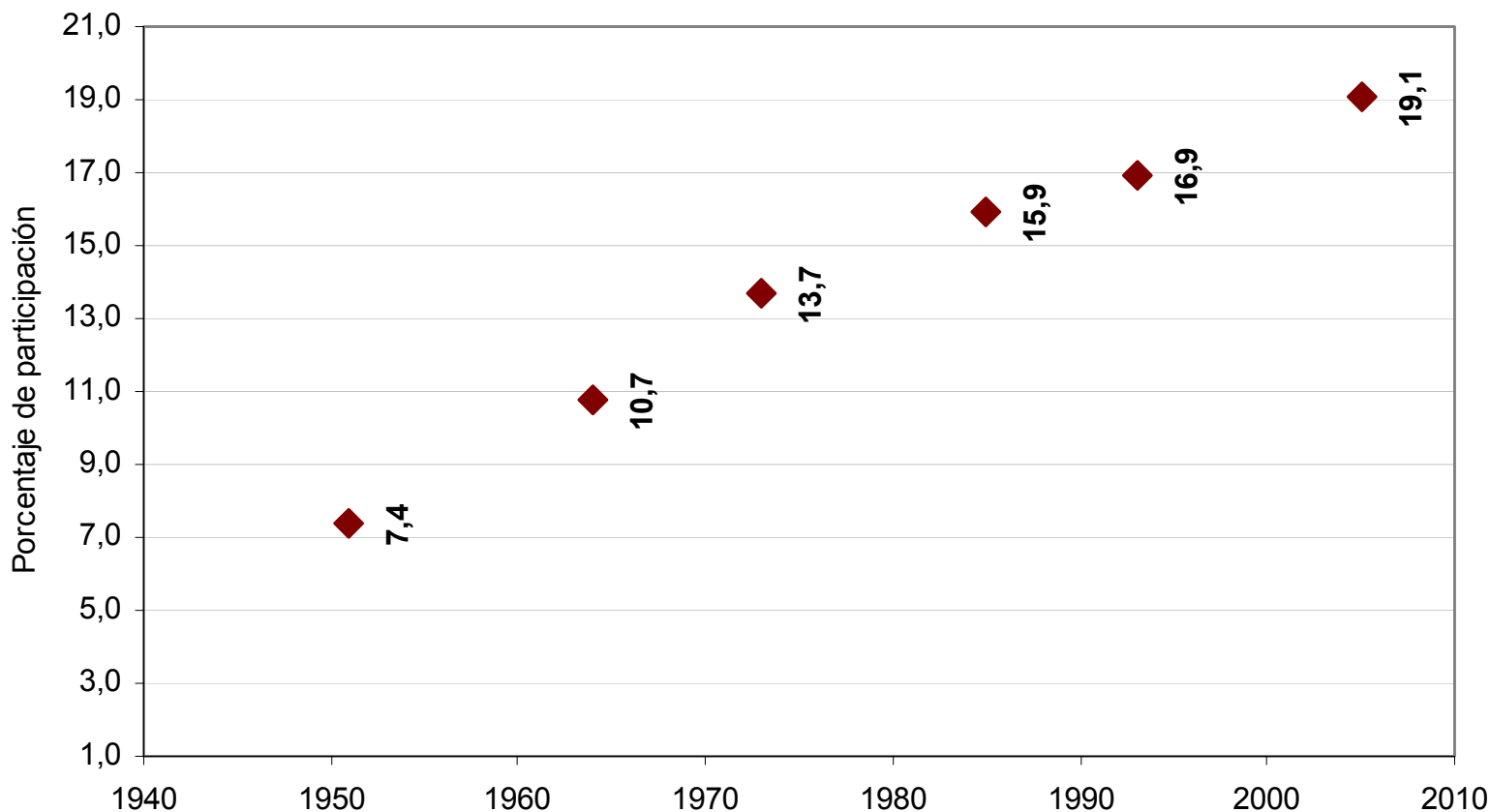


POBLACIÓN CENSADA BOGOTÁ Y MUNICIPIOS METROPOLITANOS



DEPARTAMENTO ADMINISTRATIVO
NACIONAL DE ESTADÍSTICAS

ÁREA METROPOLITANA DE BOGOTÁ¹ - Participación en el total nacional
1951-2005



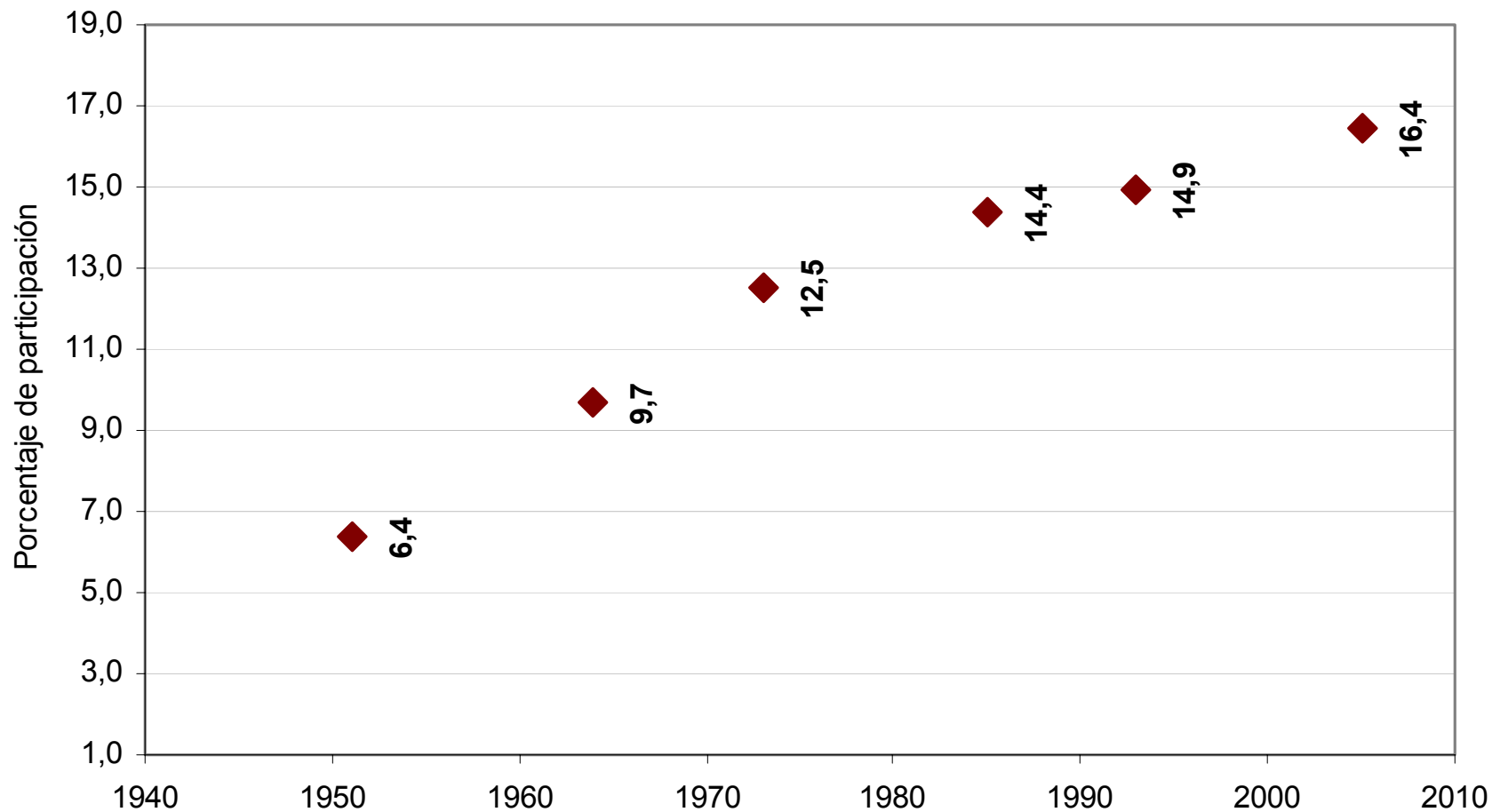
1. Bogotá D.C; Soacha; Facatativa; Zipaquirá; Chía; Mosquera; Madrid; Funza; Cajicá; Sibaté; Tocancipá; La Calera; Sopó; Tabio; Tenjo; Cota; Gachancipá; Bojacá



POBLACIÓN CENSADA BOGOTÁ Y MUNICIPIOS METROPOLITANOS



BOGOTÁ - Participación en el total nacional
1951-2005





RESULTADOS

BOGOTÁ Y MUNICIPIOS METROPOLITANOS



DEPARTAMENTO ADMINISTRATIVO
NACIONAL DE ESTADÍSTICAS

CENSO GENERAL 2005 - RESULTADOS

BOGOTA Y MUNICIPIOS METROPOLITANOS ¹

Personas	7,881,156
Hogares	2,262,251
Unidades Económicas	410,117
Unidades Agropecuarias	27,496

1. Bogotá D.C; Soacha; Facatativa; Zipaquirá; Chía; Mosquera; Madrid; Funza; Cajicá; Sibaté; Tocancipá; La Calera; Sopó; Tabio; Tenjo;Cota; Gachancipá; Bojacá



RESULTADOS

BOGOTÁ Y MUNICIPIOS METROPOLITANOS



DEPARTAMENTO ADMINISTRATIVO
NACIONAL DE ESTADÍSTICAS

CENSO GENERAL 2005 - INDICADORES DE PARTICIPACIÓN

BOGOTÁ Y MUNICIPIOS METROPOLITANOS

	1951	1964	1973	1985	1993	2005
Bogotá/Cmarca	44,5	60,2	69,8	74,4	74,9	75,4
Área metropolitana/Cmarca	51,7	66,6	76,3	82,2	84,7	87,7
Cmarca+Bta/país	14,3	16,1	17,9	19,4	19,9	21,8
Bogotá/país	6,4	9,7	12,5	14,4	14,9	16,4
Área metropolitana/país	7,4	10,7	13,7	15,9	16,9	19,1

1. Bogotá D.C; Soacha; Facatativa; Zipaquirá; Chía; Mosquera; Madrid; Funza; Cajicá; Sibaté; Tocancipá; La Calera; Sopó; Tabio; Tenjo; Cota; Gachancipá; Bojacá



RESULTADOS

BOGOTÁ Y MUNICIPIOS METROPOLITANOS



DEPARTAMENTO ADMINISTRATIVO
NACIONAL DE ESTADÍSTICAS

CENSO GENERAL 2005

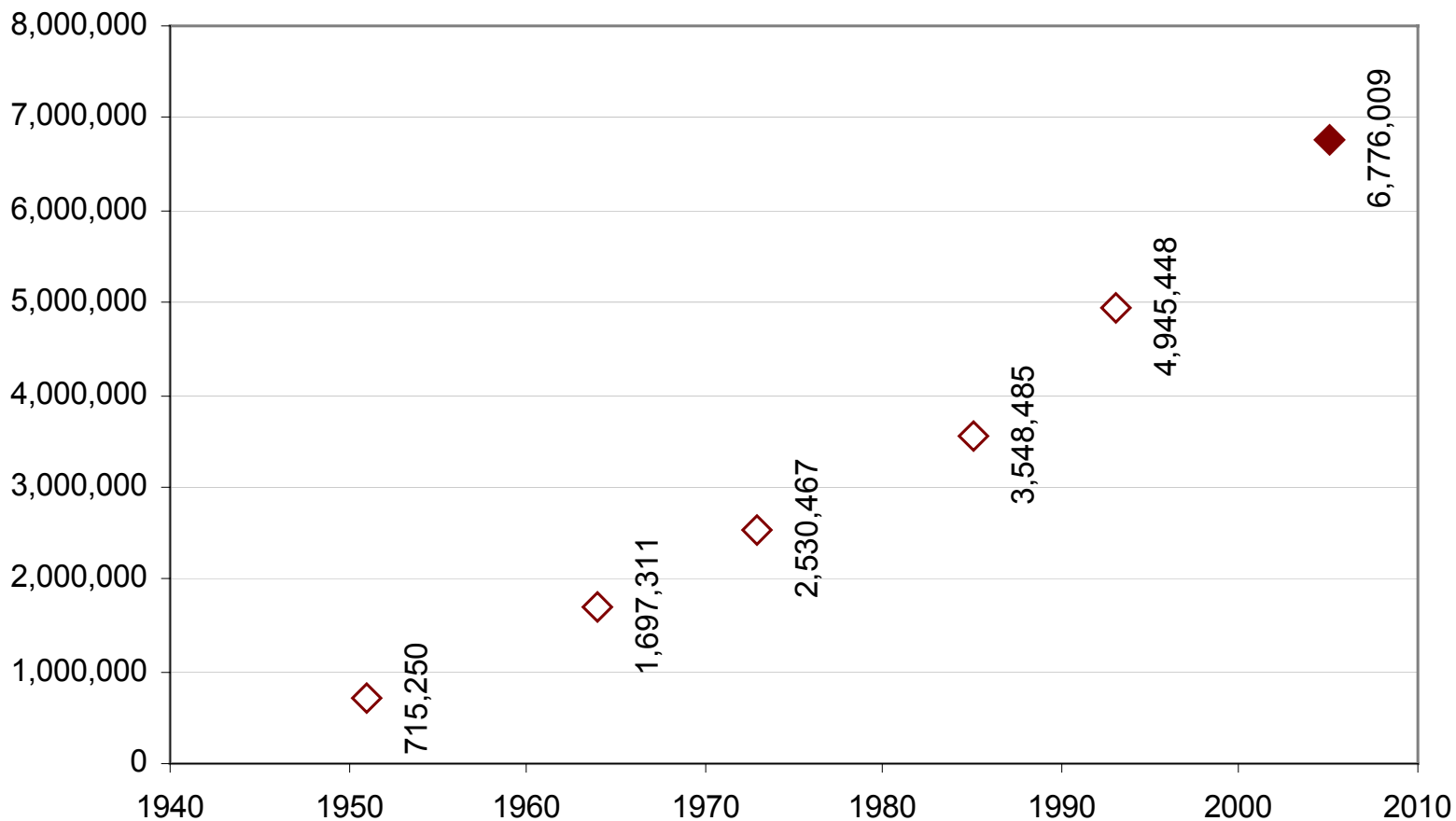
	Población censada	Establecimientos Economicos	Unidades Agropecuarias
Bogota D.C. y mpios met	7,881,156	410,117	27,496
Bogota D.C.	6,776,009	359,431	2,088
Bojacá	8,987	506	512
Cajicá	44,570	1,688	2,958
Chía	97,640	5,886	4,518
Cota	19,665	1,399	1,865
Facatativá	106,070	5,503	2,414
Funza	59,453	2,671	307
Gachancipá	10,787	432	891
La Calera	23,200	756	2,264
Madrid	61,609	2,338	1,312
Mosquera	63,573	2,418	556
Sibaté	31,166	1,039	1,508
Soacha	396,059	18,757	793
Sopó	21,015	683	1,592
Tabio	20,710	893	1,838
Tenjo	16,666	605	202
Tocancipá	23,981	949	669
Zipaquirá	99,996	4,163	1,209
Total Departamento	8,990,695	462,566	169,308



POBLACIÓN CENSADA BOGOTÁ Y MUNICIPIOS METROPOLITANOS



BOGOTÁ. Censos de Población
1951-2005

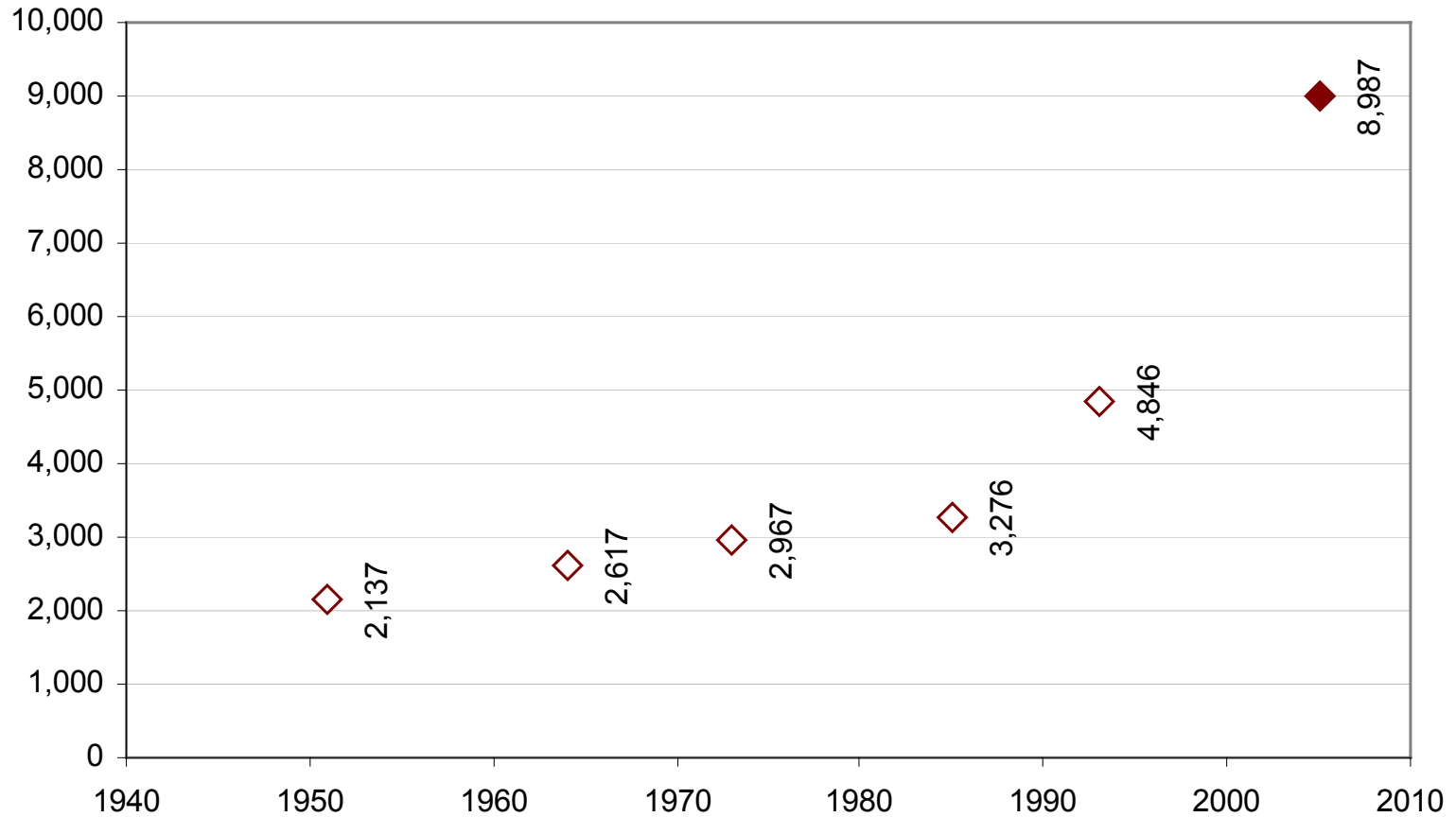




POBLACIÓN CENSADA BOGOTÁ Y MUNICIPIOS METROPOLITANOS



BOJACÁ. Censos de Población
1951-2005





POBLACIÓN CENSADA BOGOTÁ Y MUNICIPIOS METROPOLITANOS



CAJICÁ. Censos de Población
1951-2005





POBLACIÓN CENSADA BOGOTÁ Y MUNICIPIOS METROPOLITANOS



CHÍA. Censos de Población
1951-2005

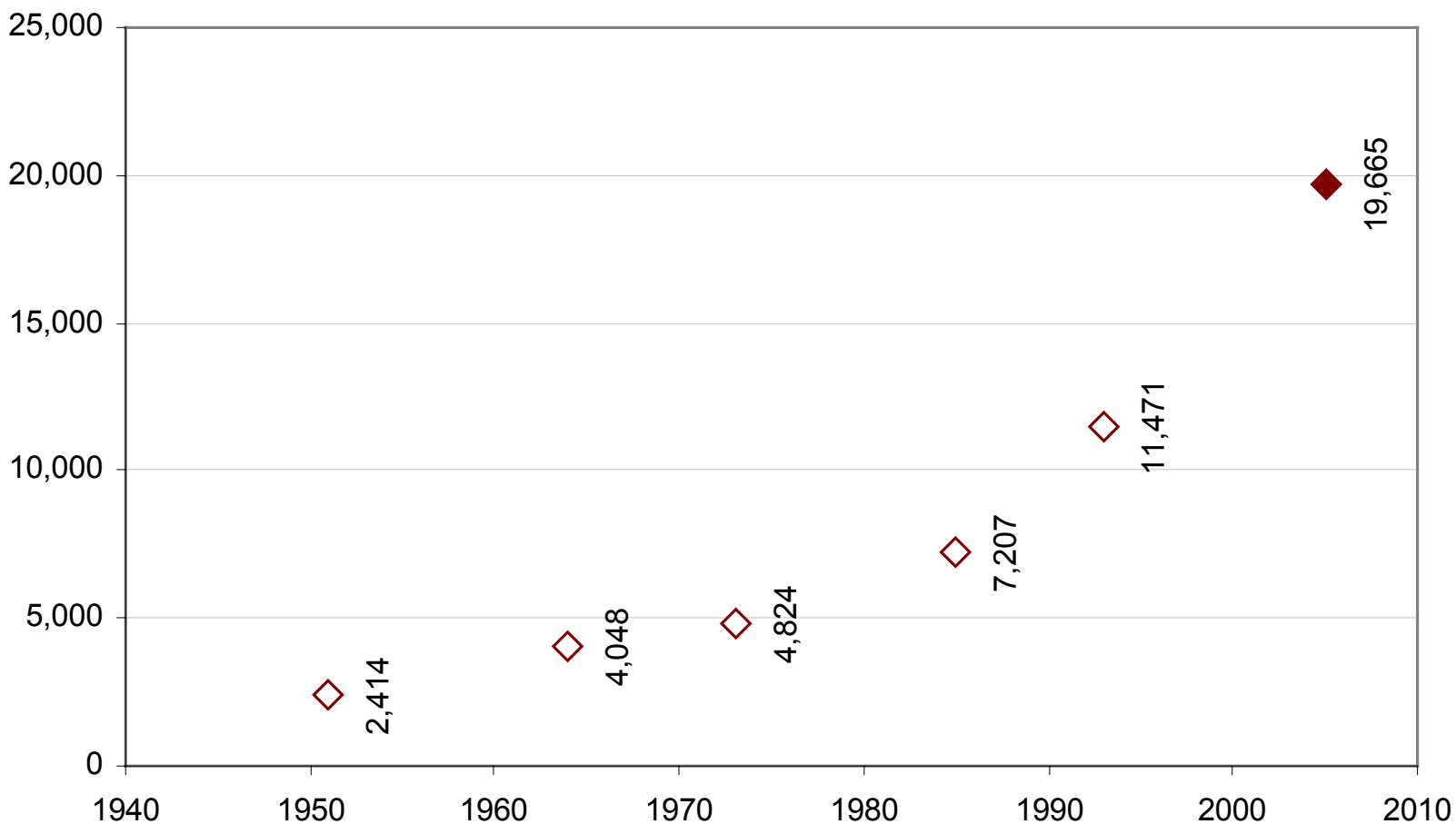




POBLACIÓN CENSADA BOGOTÁ Y MUNICIPIOS METROPOLITANOS



COTA. Censos de Población
1951-2005

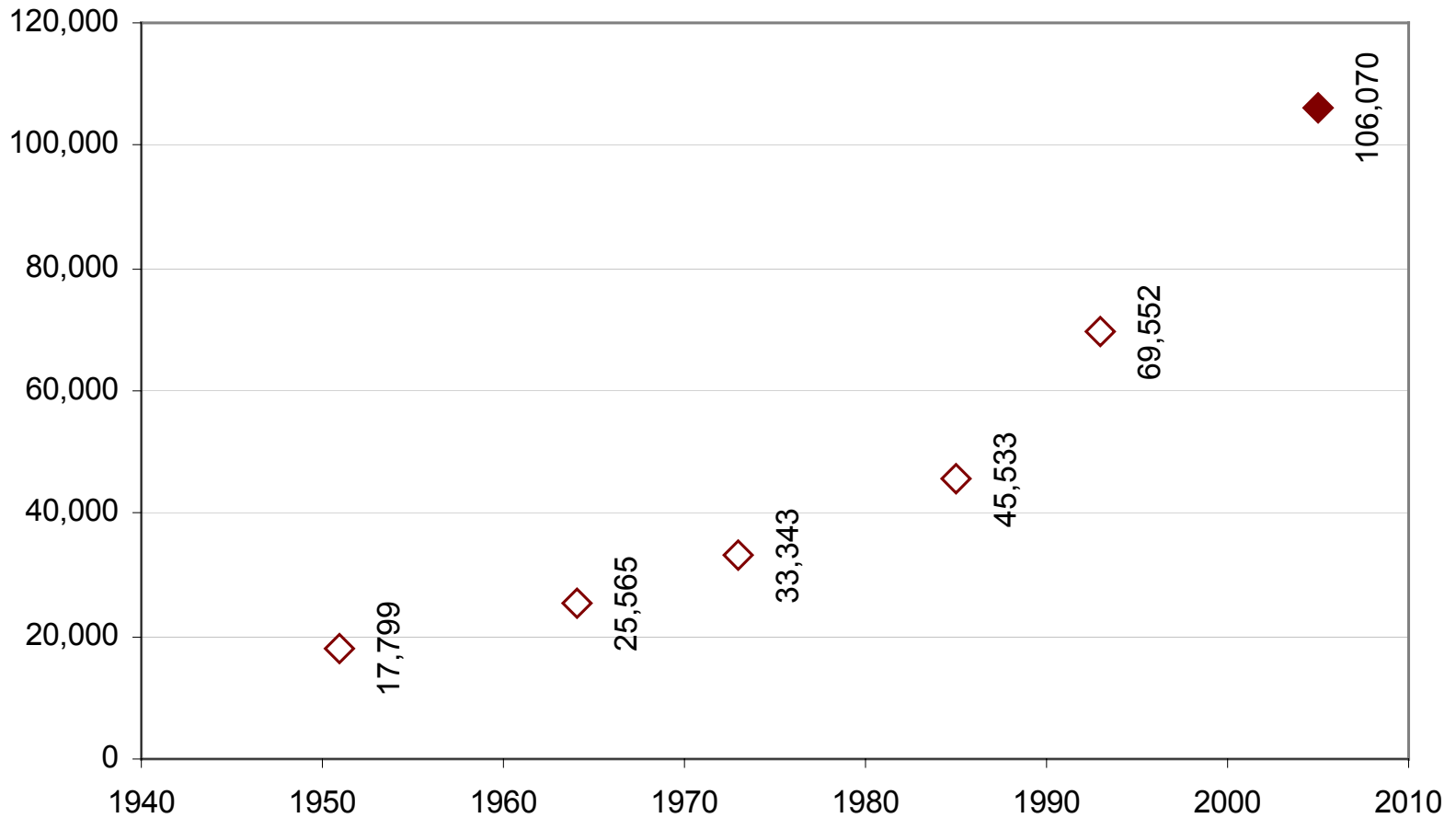




POBLACIÓN CENSADA BOGOTÁ Y MUNICIPIOS METROPOLITANOS



FACATATIVÁ. Censos de Población
1951-2005

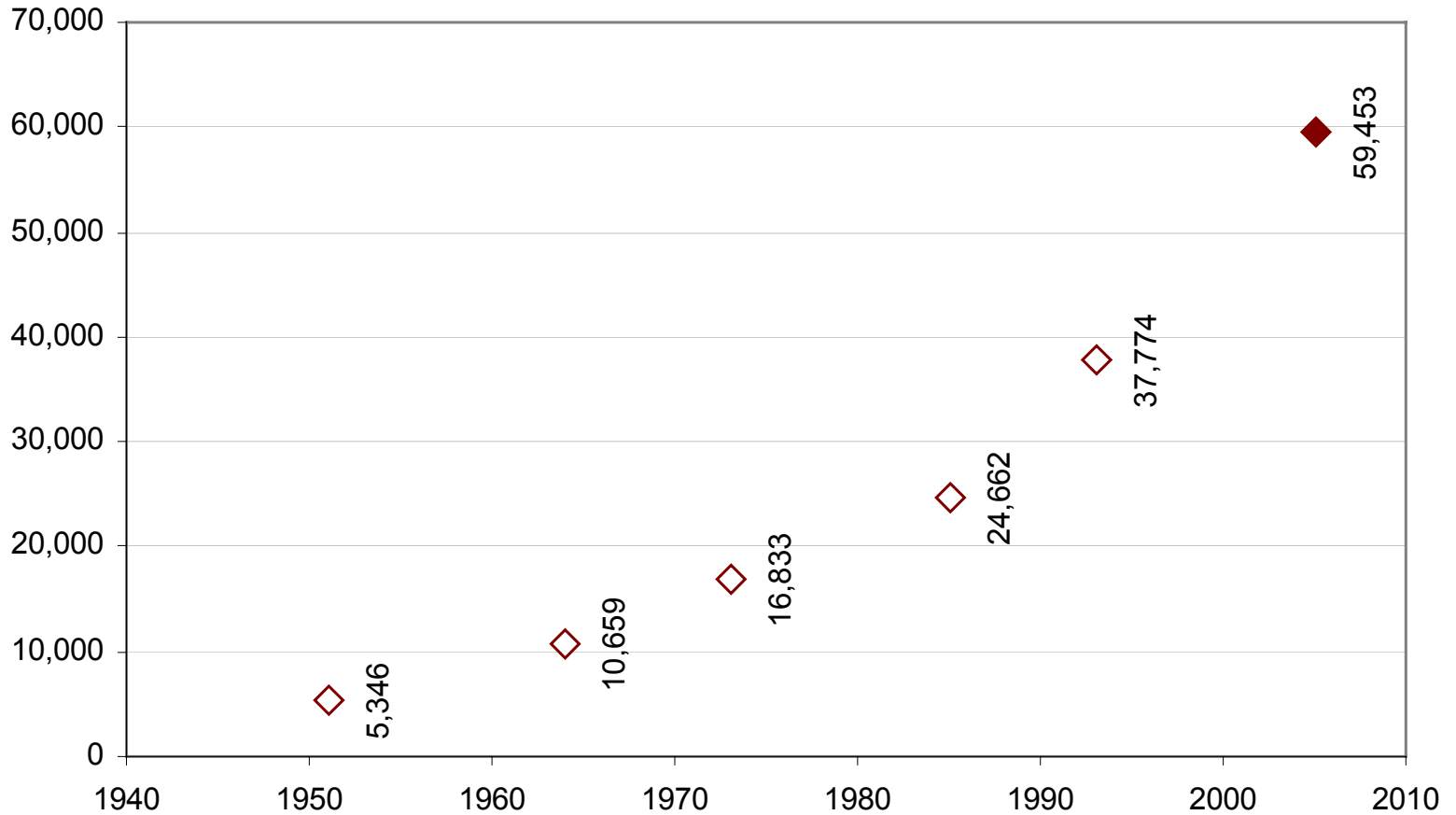




POBLACIÓN CENSADA BOGOTÁ Y MUNICIPIOS METROPOLITANOS



FUNZA. Censos de Población
1951-2005

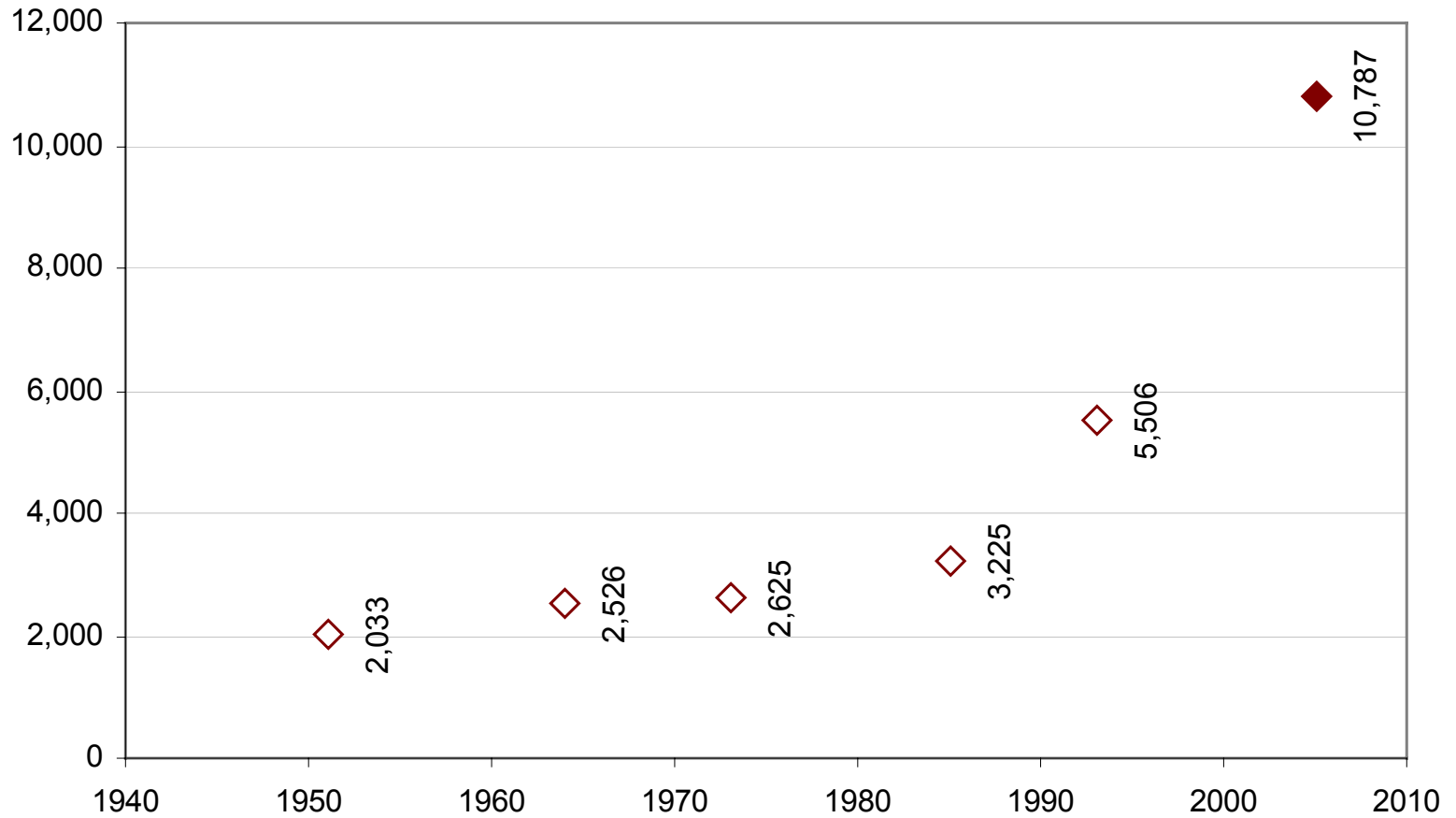




POBLACIÓN CENSADA BOGOTÁ Y MUNICIPIOS METROPOLITANOS



GACHANCIPA. Censos de Población
1951-2005

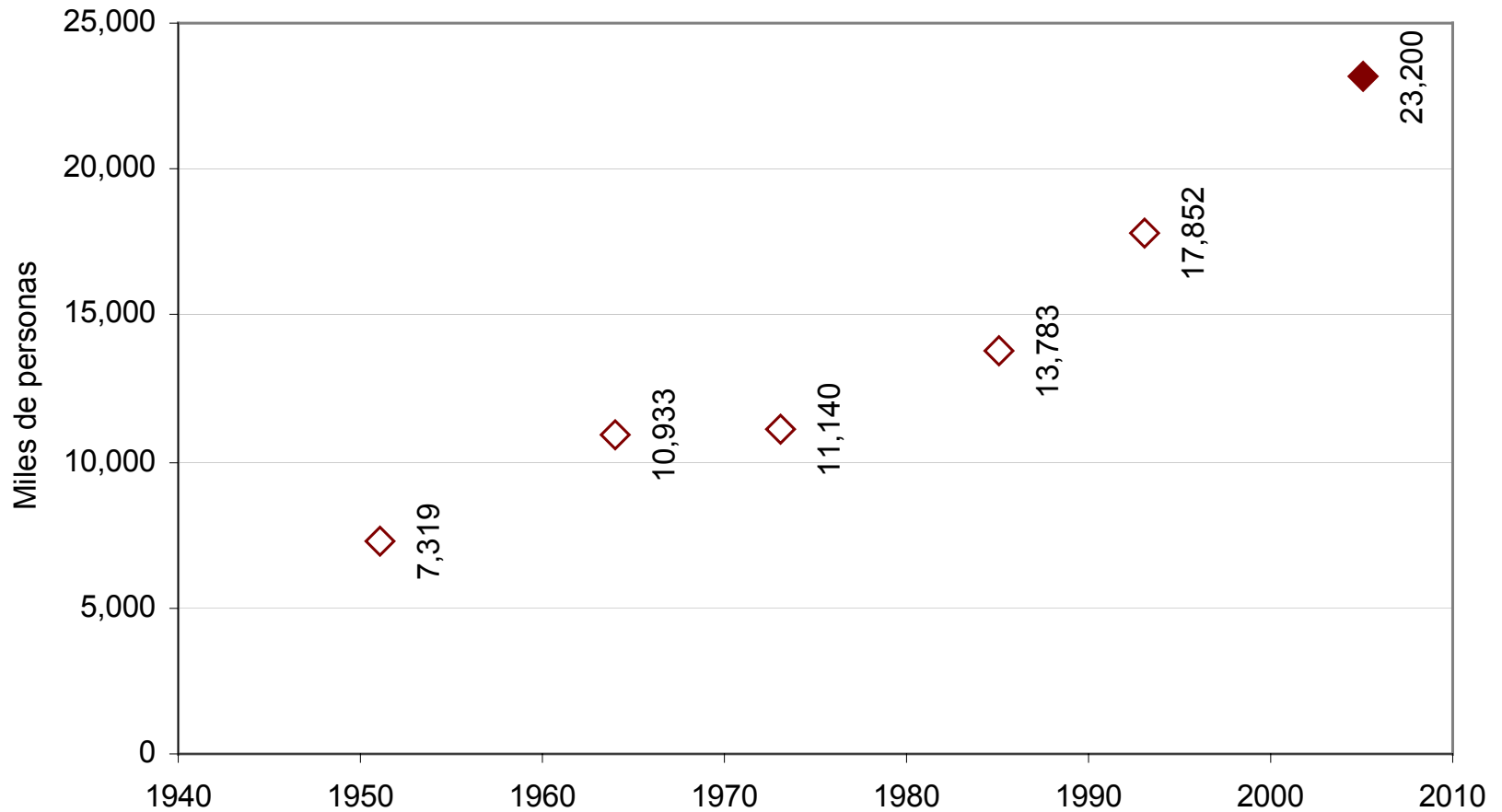




POBLACIÓN CENSADA BOGOTÁ Y MUNICIPIOS METROPOLITANOS



LA CALERA. Censos de Población 1951-2005

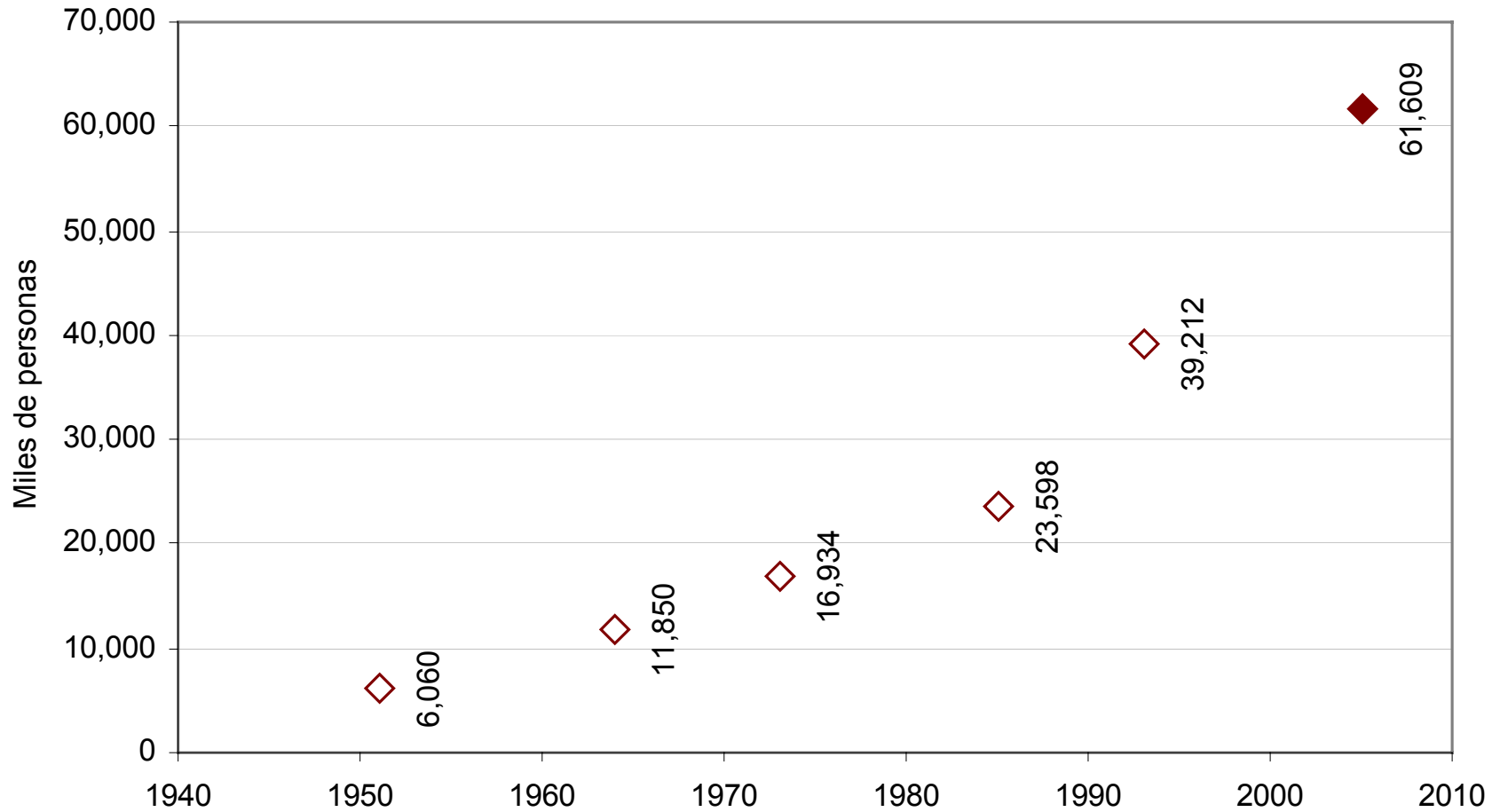




POBLACIÓN CENSADA BOGOTÁ Y MUNICIPIOS METROPOLITANOS



MADRID. Censos de Población
1951-2005

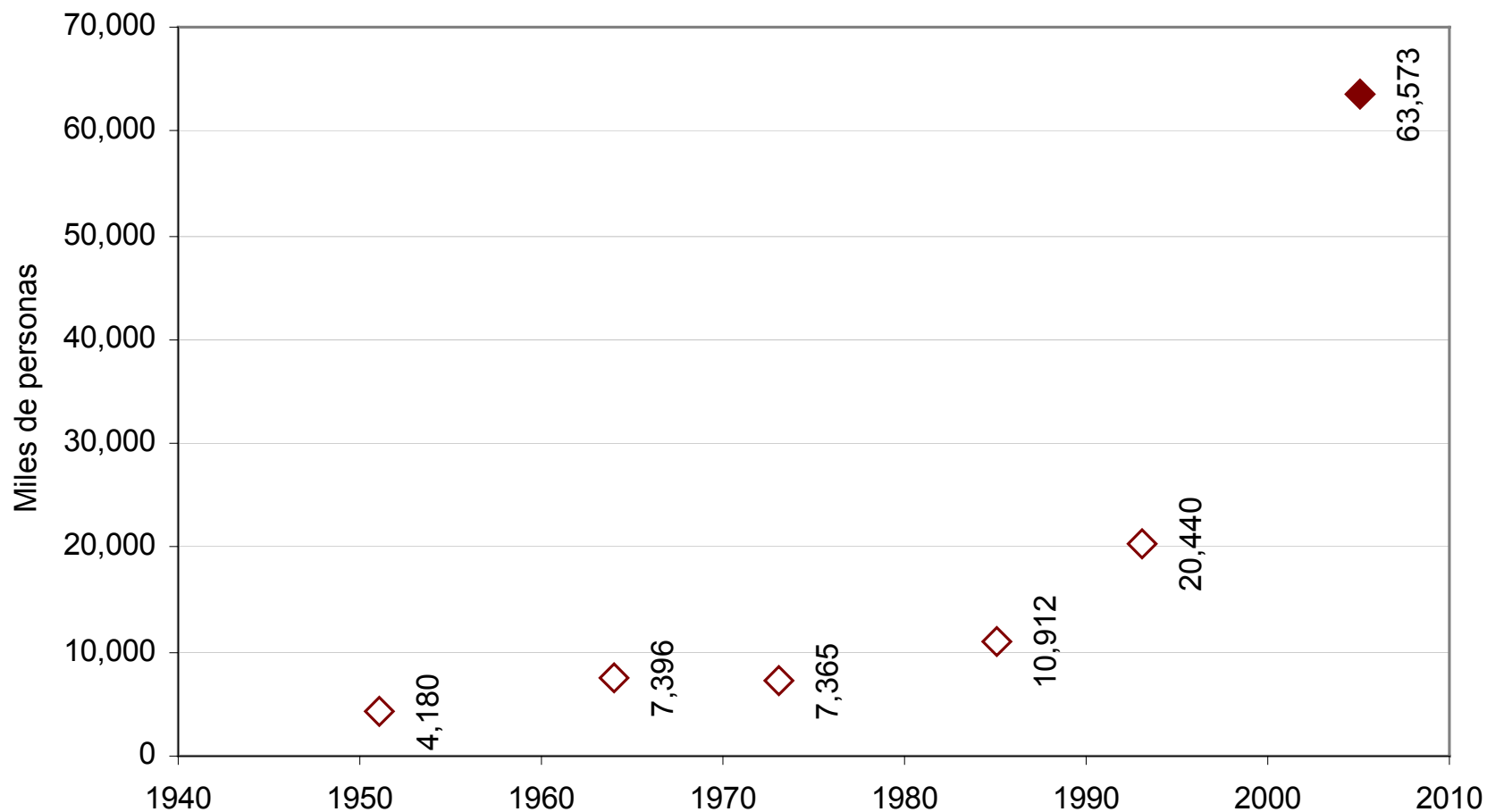




POBLACIÓN CENSADA BOGOTÁ Y MUNICIPIOS METROPOLITANOS



MOSQUERA. Censos de Población
1951-2005





POBLACIÓN CENSADA BOGOTÁ Y MUNICIPIOS METROPOLITANOS



SIBATÉ Censos de Población 1951-2005

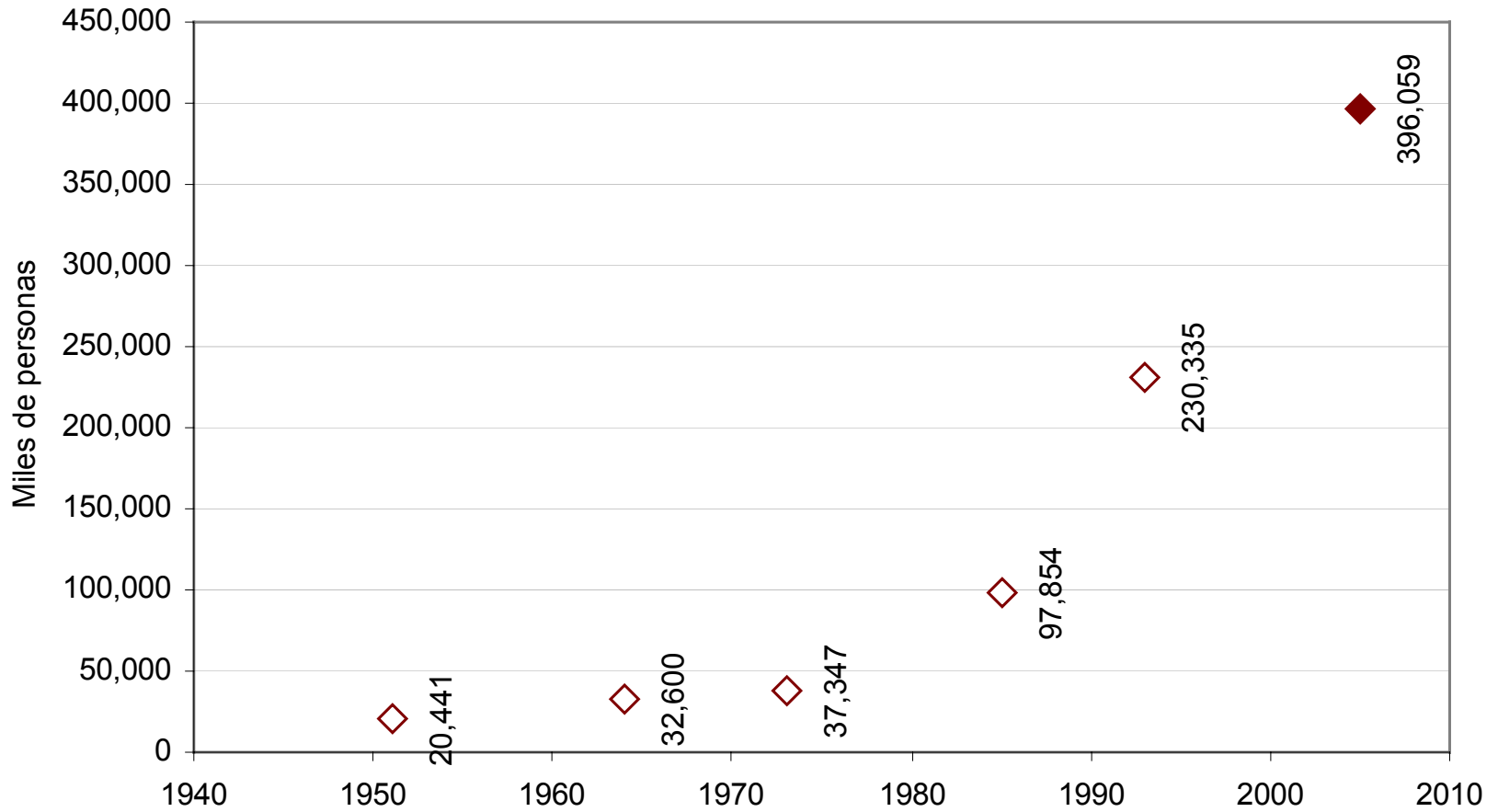




POBLACIÓN CENSADA BOGOTÁ Y MUNICIPIOS METROPOLITANOS



SOACHA. Censos de Población
1951-2005

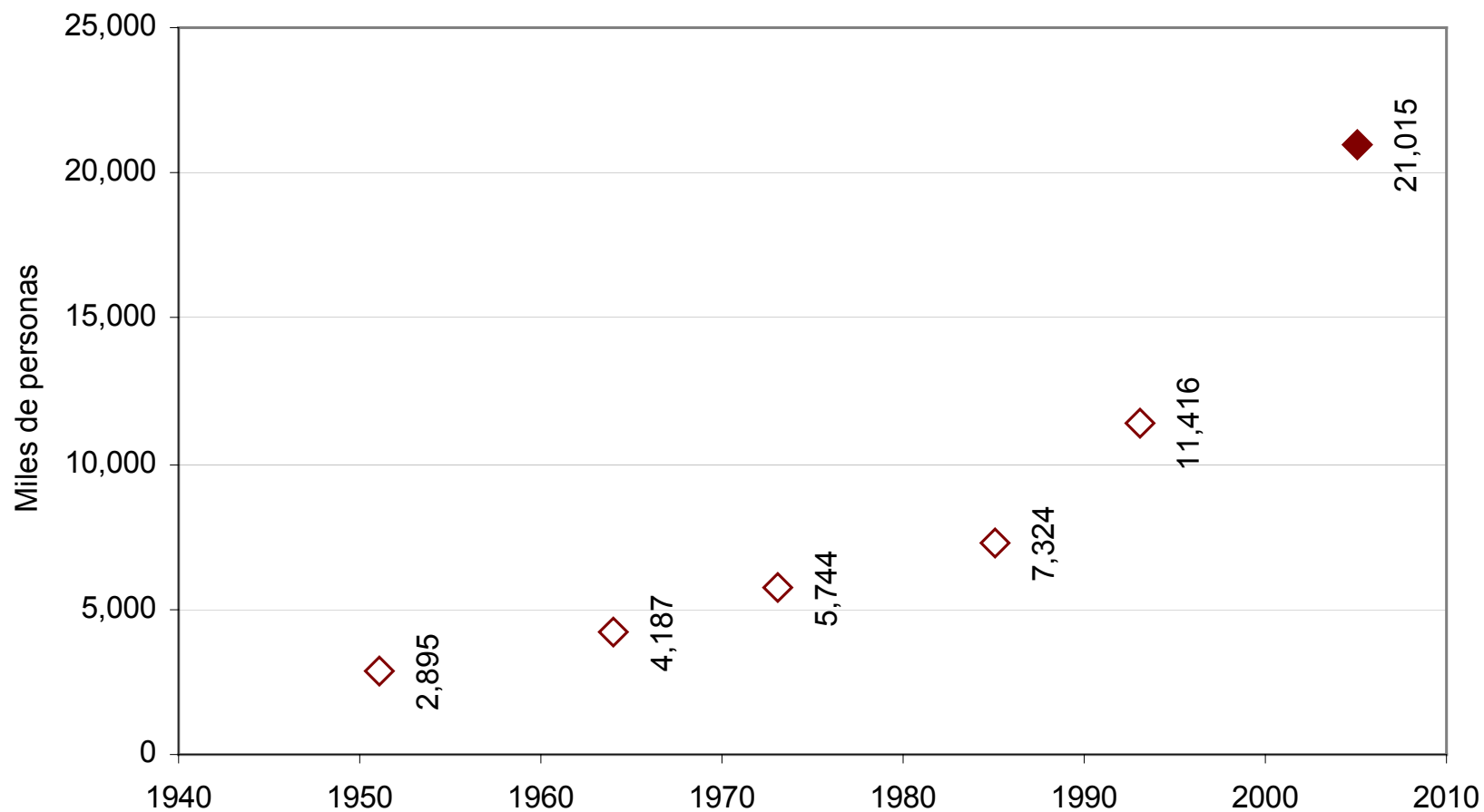




POBLACIÓN CENSADA BOGOTÁ Y MUNICIPIOS METROPOLITANOS



SOPÓ. Censos de Población
1951-2005

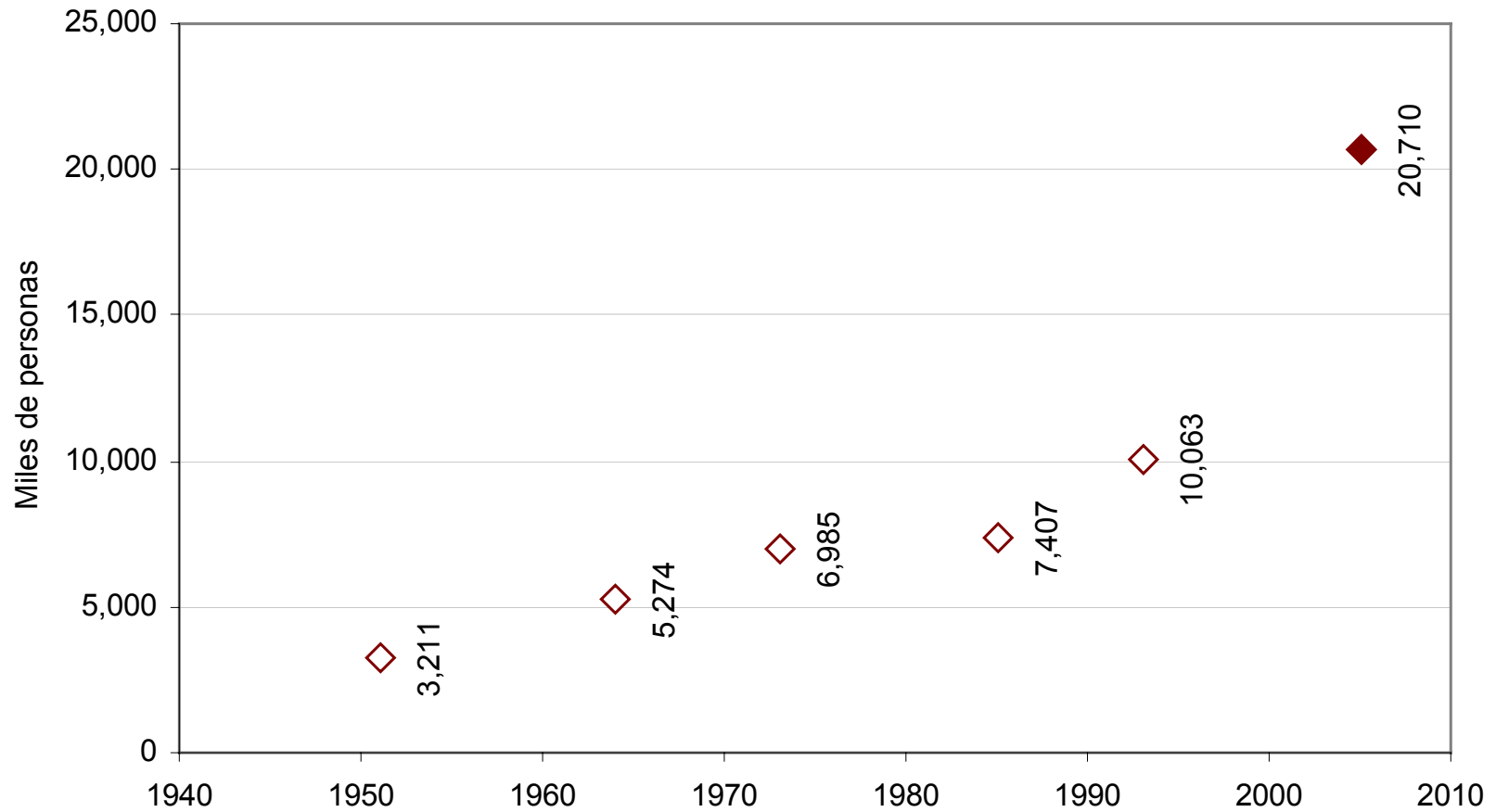




POBLACIÓN CENSADA BOGOTÁ Y MUNICIPIOS METROPOLITANOS



TABIO. Censos de Población
1951-2005

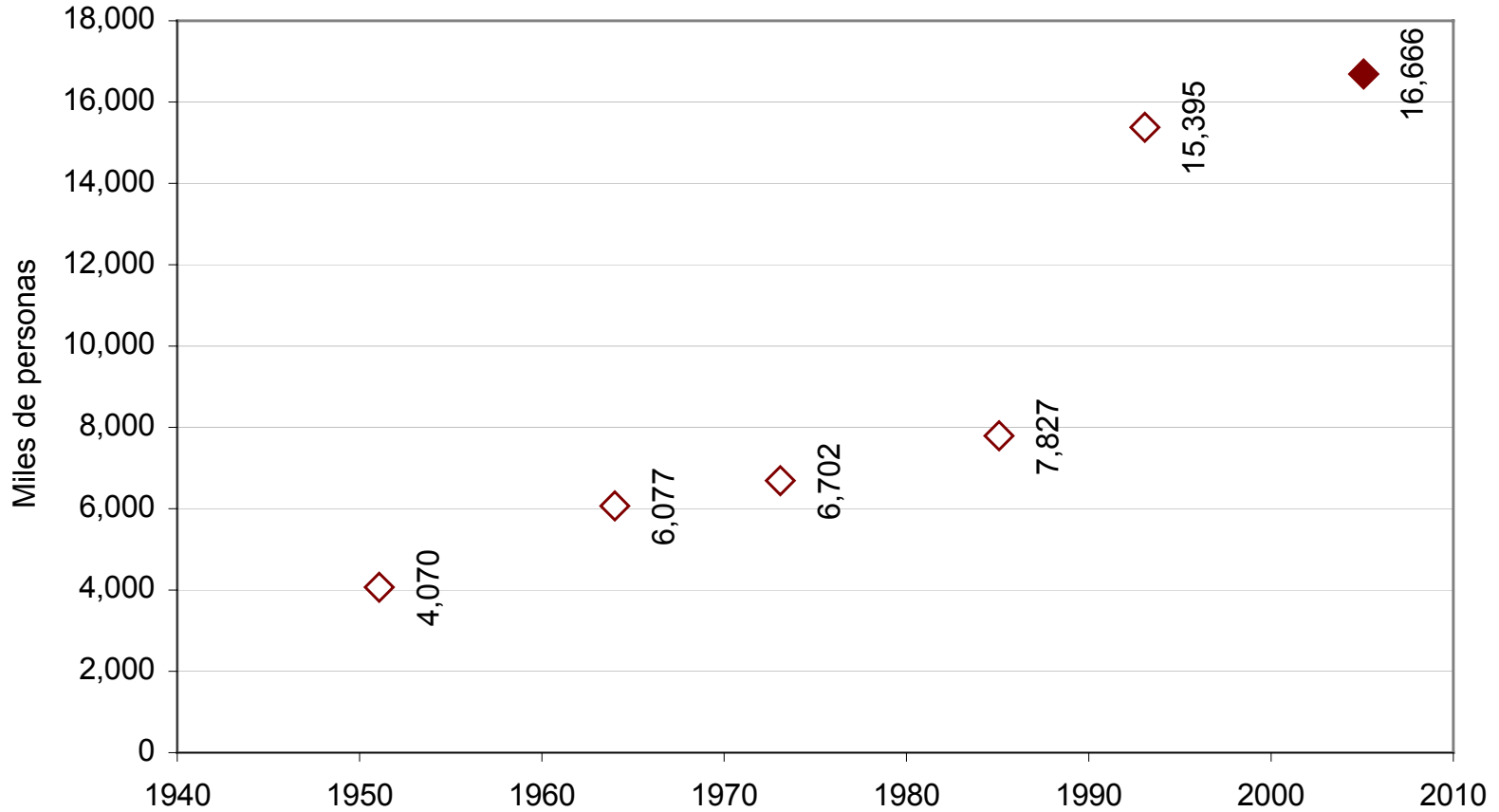




POBLACIÓN CENSADA BOGOTÁ Y MUNICIPIOS METROPOLITANOS



TENJO. Censos de Población
1951-2005

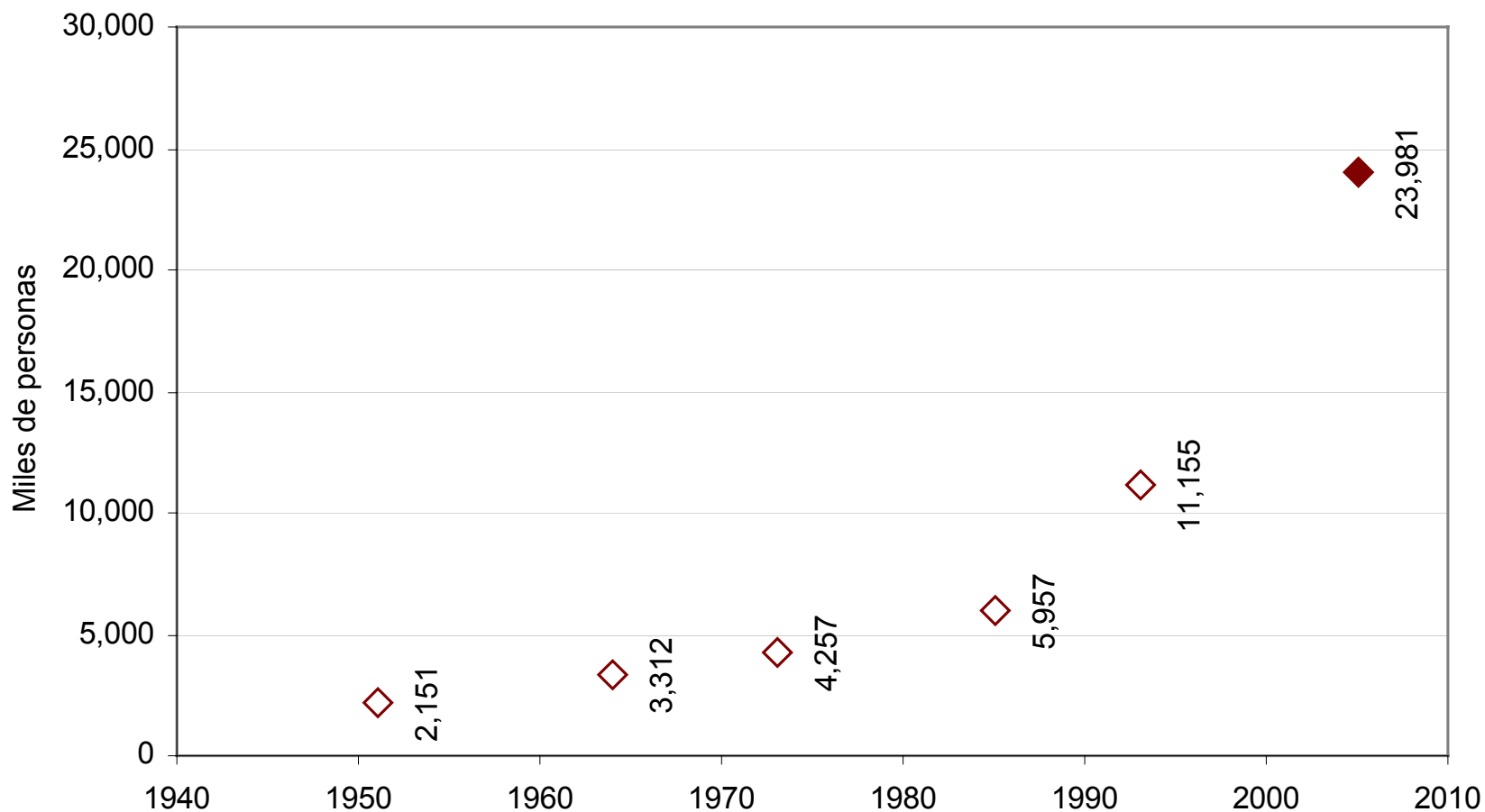




POBLACIÓN CENSADA BOGOTÁ Y MUNICIPIOS METROPOLITANOS



TOCANCIPÁ. Censos de Población 1951-2005





POBLACIÓN CENSADA BOGOTÁ Y MUNICIPIOS METROPOLITANOS



ZIPAQUIRÁ. Censos de Población
1951-2005

