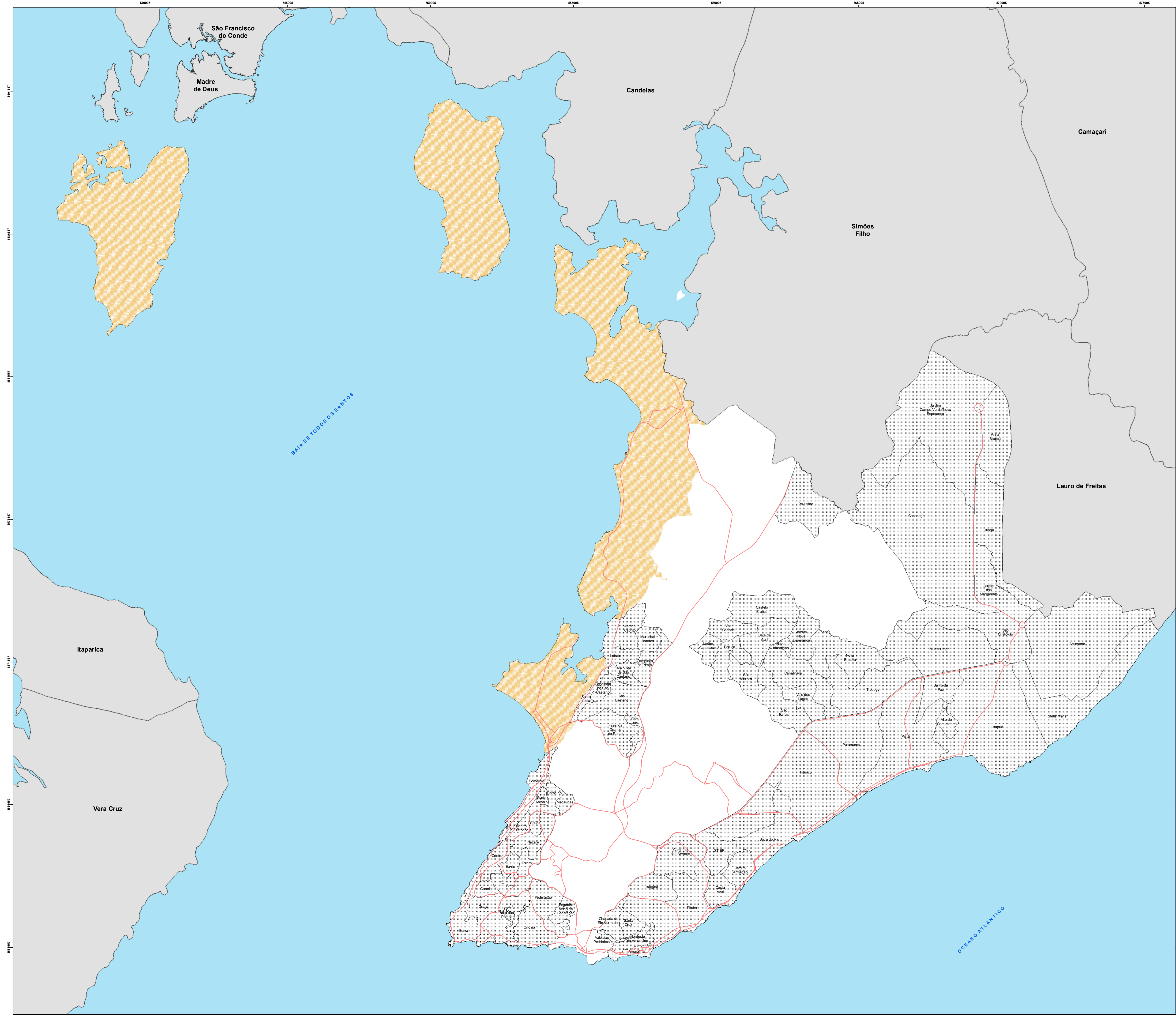







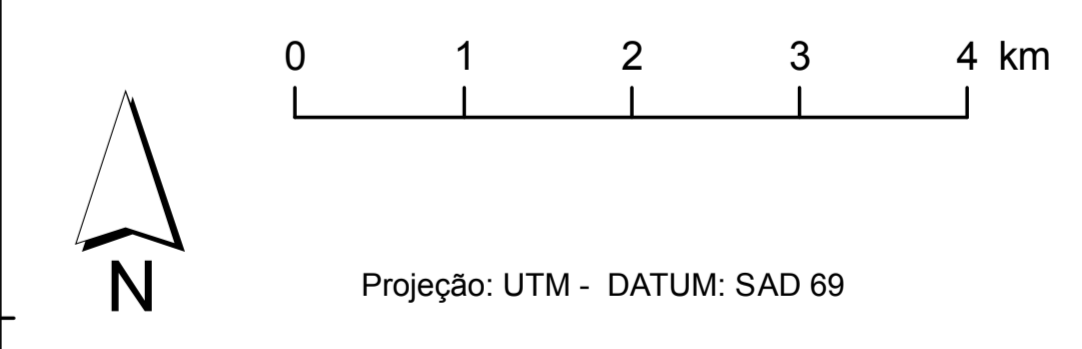
Projeto Qualidade Ambiental das Águas e da Vida Urbana em Salvador

Delimitação de Bairros



-  Vias principais
-  Bairros com limites definidos
-  Áreas não trabalhadas
-  Áreas com trabalho em execução
-  Limite Municipal

Observação:
Previsão de término: maio/2009



Fonte:
PMS/SICAD, Mosaico de Ortofotos, 2006.
CONDER, SICAR/RMS Pontos Notáveis, 2009.

- Elaboração:
- Universidade Federal da Bahia (Grupo Águas/CIAGS/Escola de Administração)
 - Prefeitura Municipal de Salvador (SEDHAM, SMA e Administrações Regionais)
 - Governo do Estado da Bahia (CONDER, EMBASA, IMA, INGA)
 - CNPQ
 - IBGE
 - Fundação OndAzul