







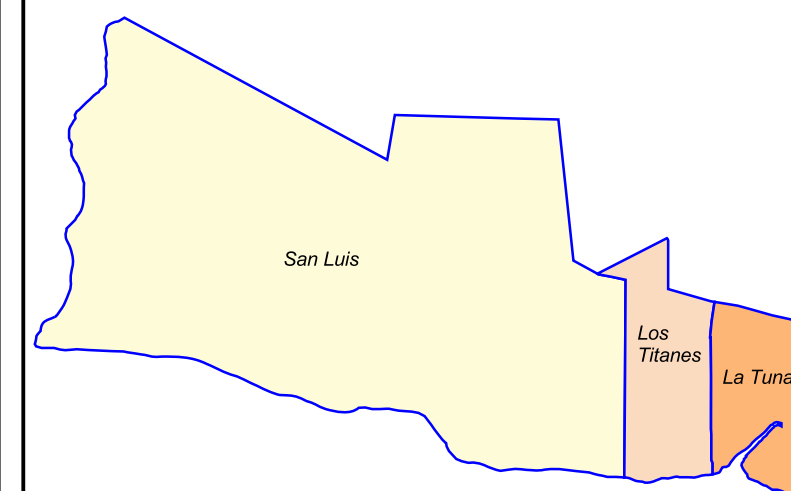
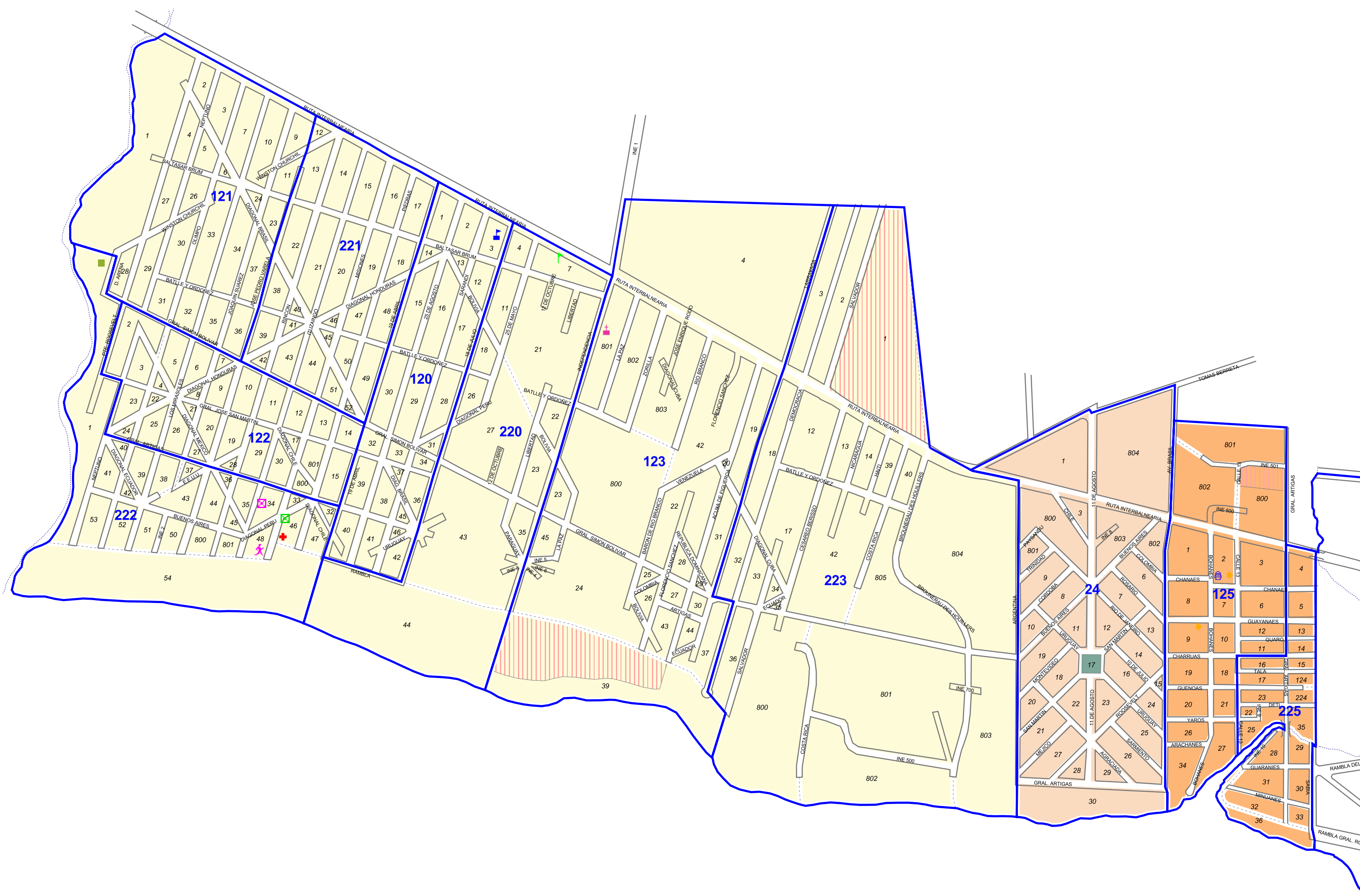


REFERENCIAS

Servicios Generales




-  OSE
-  UTE
-  Serv. de Salud
-  Intendencia/Junta Local
-  Policia/Bomberos
-  Centros de Enseñanza
-  Cementerio
-  Iglesia/Templo
-  Centros de Deportes
-  Mojón Km.
-  Constr. Notable


-  Límite de Sección Censal
-  Límite de Segmento Censal
-  Zona Censal
-  Asentamientos Irregulares
-  Ríos, arroyos y cañadas
-  Vías Férreas
-  Límites Visuales
-  Plazas y Canteros



INE INSTITUTO NACIONAL DE ESTADÍSTICA
División Servicios Técnicos - Unidad de Cartografía

Departamento *Localidad*
CANELONES San Luis, Los Titanes y La Tuna

CÓDIGOS CENSALES		
Departamento	Localidades	Sección
03	 834 - San Luis	8
	 956 - Los Titanes	
	 985 - La Tuna	

Fecha de ACTUALIZACIÓN CARTOGRÁFICA **Julio, 2004** **Lámina 1de1**
Escala  Meters **Fecha de IMPRESIÓN**
1:10000 **Febrero, 2006**