







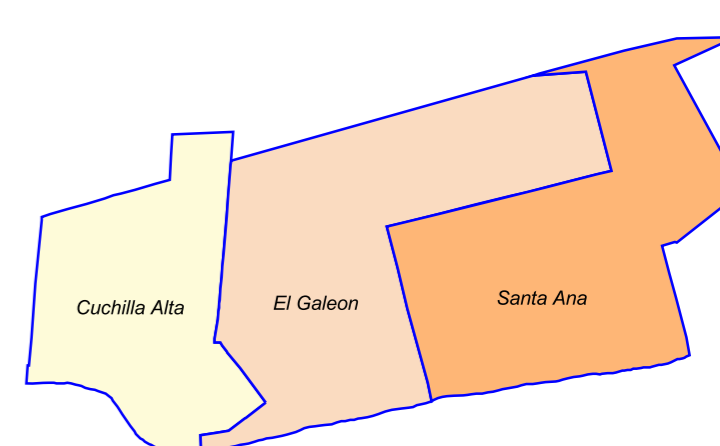
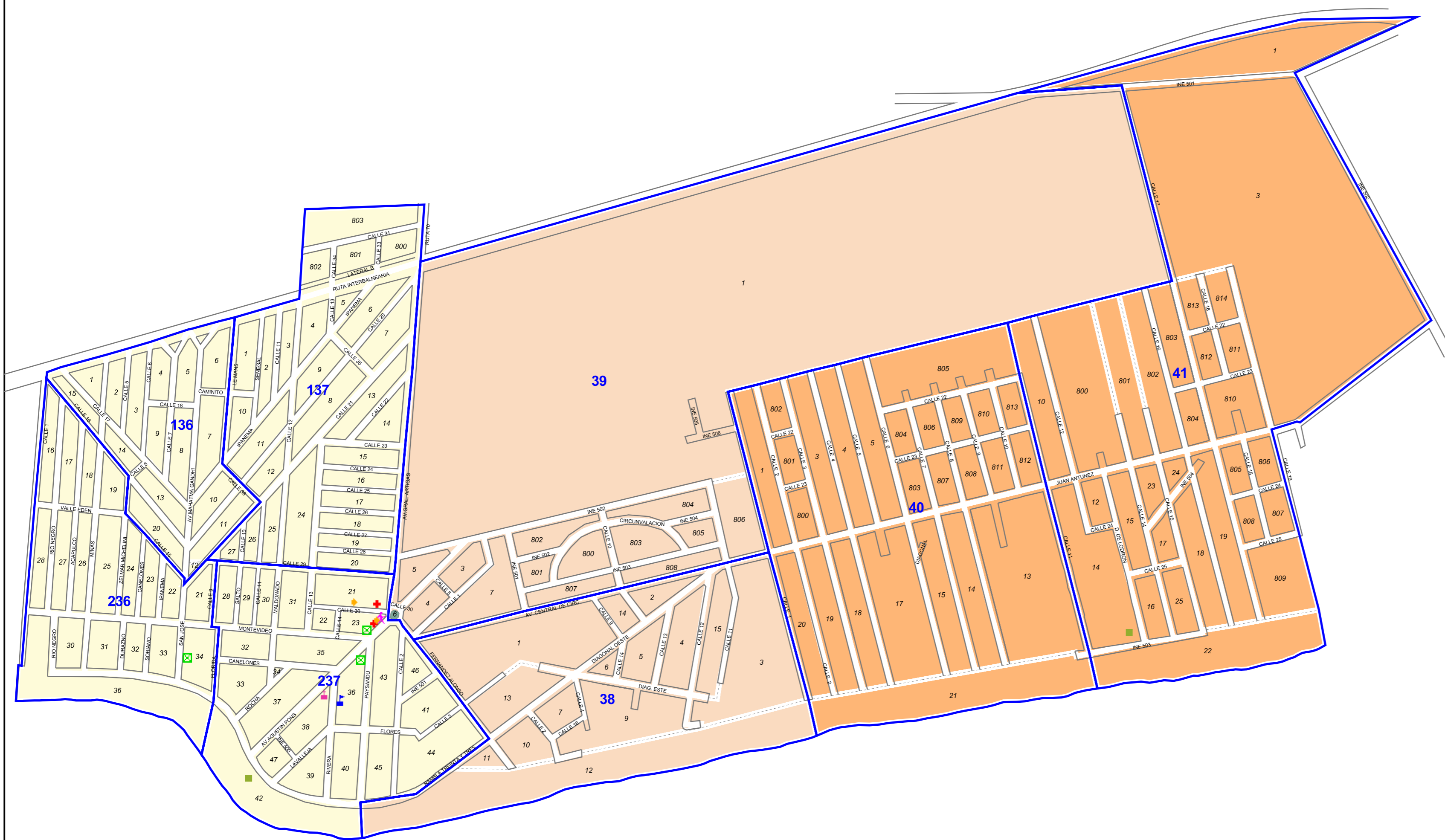


REFERENCIAS

Servicios Generales




-  OSE
-  UTE
-  Serv. de Salud
-  Intendencia/Junta Local
-  Policia/Bomberos
-  Centros de Enseñanza
-  Cementerio
-  Iglesia/Templo
-  Centros de Deportes
-  Mojón Km.
-  Constr. Notable

-  Límite de Sección Censal
-  Límite de Segmento Censal
-  Zona Censal
-  Asentamientos Irregulares
-  Ríos, arroyos y cañadas
-  Vías Férreas
-  Límites Visuales
-  Plazas y Canteros



INE INSTITUTO NACIONAL DE ESTADÍSTICA
División Servicios Técnicos - Unidad de Cartografía

Departamento **CANELONES** Localidad **Cuchilla Alta, El Galeon y Santa Ana**

CÓDIGOS CENSALES		
Departamento	Localidades	Sección
03	 935 - Cuchilla Alta	8
	 970 - El Galeon	
	 974 - Santa Ana	

Fecha de ACTUALIZACIÓN CARTOGRÁFICA: Julio, 2004
Escala: 0 100 200 300 Meters
1:10000

Fecha de IMPRESIÓN: Febrero, 2006
Lámina 1de1