


SVERIGES OFFICIELLA STATISTIK

FOLKMÄNGDEN OCH DESS FÖRÄNDRINGAR



FOLKRÄKNINGEN

DEN 31 DECEMBER 1940

AV

STATISTISKA CENTRALBYRÅN

I.

AREAL OCH FOLKMÄNGD INOM SÄRSKILDA
FÖRVALTNINGSOMRÅDEN M. M.
BEFOLKNINGSAGGLOMERATIONER

STOCKHOLM 1942

KUNGL. BOKTRYCKERIET. P. A. NORSTEDT & SÖNER

414021

INLEDNING TILL

Folk- och bostadsräkningarna 1860-1990

Folkräkningar utfördes under perioden 1860-1900 vart tionde år och publicerades i ”Bidrag till Sveriges officiella statistik. A, Befolkningsstatistik (BiSOS A)”. Dessa är digitaliserade och finns på adressen:
<http://www.scb.se/BiSOS>

Därefter har resultaten från räkningarna ingått i serien Sveriges officiella statistik (SOS).

1910 till 1930 genomfördes räkningen vart tionde år och därefter vart femte år med undantag för 1955. Publikationerna har t o m 1960 benämnts Folkräkningen.

De allmänna bostadsräkningarna utfördes 1912-1914, 1920, 1933, 1945 och 1960. År 1945 bar titeln ”Bostäder och hushåll”.

1965 till 1990 ägde Folk- och bostadsräkningen rum vart femte år.


Folkräkningen den 31 december 1940. I, Areal och folkmängd inom särskilda förvaltningsområden m.m.
befolkningsagglomerationer = Recensement de la population en 1940. I, Superficie et population dans les différentes divisions administratives etc. agglomérations de population de caractère urbain à la campagne.

Digitaliserad av Statistiska centralbyrån (SCB) 2009.

urn:nbn:se:scb-fob-1940_1

SVERIGES OFFICIELLA STATISTIK

FOLKMÄNGDEN OCH DESS FÖRÄNDRINGAR



FOLKRÄKNINGEN

DEN 31 DECEMBER 1940

AV

STATISTISKA CENTRALBYRÅN

I.

AREAL OCH FOLKMÄNGD INOM SÄRSKILDA
FÖRVALTNINGSOMRÅDEN M. M.
BEFOLKNINGSAGGLOMERATIONER


STOCKHOLM 1942

KUNGL. BOKTRYCKERIET. P. A. NORSTEDT & SÖNER

414021

STATISTIQUE OFFICIELLE DE LA SUÈDE

ÉTAT ET MOUVEMENT DE LA POPULATION



RE C E N S E M E N T

DE LA POPULATION EN 1940

PAR

LE BUREAU CENTRAL DE STATISTIQUE

I.

SUPERFICIE ET POPULATION DANS LES DIFFÉRENTES DIVISIONS ADMINISTRATIVES ETC. AGGLOMÉRATIONS DE POPULATION DE CARACTÈRE URBAIN À LA CAMPAGNE

TILL KONUNGEN.

Statistiska centralbyrån får härmed överlämna första delen av sin redogörelse för 1940 års allmänna folkräkning. Den del av redogörelsen, som avser befolkningsagglomerationerna, har omhänderhaft av amanuensen Folke Lublin.
Stockholm den 27 mars 1942.

Underdånigst
ERNST HÖIJER.

IVAR UHNBOM.

Ture Widstam.

Innehållsförteckning.

Text.	Sid.
Inledning	1*
I. Rikets areal, folkmängd och folkmängdstäthet	2*
II. Kommunal, administrativa och judiciella indelningar	5*
Oregelbundenheter i indelningarna	5*
Kommuner och municipalsamhällen	6*
Härad	19*
Landsfiskalsdistrikt	20*
Fögderier	22*
Domsagor och tingslag	22*
Vägdistrikt	23*
Kommunalförbund	24*
Landstingsområden	25*
Hushållningssällskapsområden	25*
Län	25*
Landskap	25*
III. Eklelesiastika indelningar	28*
Församlingar	28*
Kyrkobokföringsdistrikt	31*
Pastorat	31*
Kontrakt	32*
Stift	33*
Skoldistrikt	33*
IV. Indelningar i naturliga områden m. m.	34*
Befolkningsagglomerationer	34*
Naturliga jordbruksområden	43*
Större öar	44*
V. Befolkningens fördelning efter kön och civilstånd	45*
Proportionen mellan könen	45*
Fördelningen efter civilstånd	46*
Barn under 15 år	49*
VI. Register	50*

Tabeller.

Tab. 1. Areal, folkmängd efter kön och civilstånd samt folkmängdstäthet i kommuner, församlingar, municipalsamhällen, härad och län den 31 december 1940, enligt indelningen den 1 januari 1941	1
Tab. 2. Landareal, folkmängd och folkmängdstäthet i landsfiskalsdistrikt den 31 december 1940, enligt indelningen den 1 oktober 1941	107
Tab. 3. Antal kommuner, landareal, folkmängd och folkmängdstäthet i fögderier den 31 december 1940, enligt indelningen den 1 januari 1941	129
Tab. 4. Antal kommuner, landareal, folkmängd och folkmängdstäthet i domsagor och tingslag den 31 december 1940, enligt indelningen den 1 januari 1941	137
Tab. 5. Antal kommuner, landareal, folkmängd och folkmängdstäthet i vägdistrikt den 31 december 1940, enligt indelningen den 1 januari 1941	153
Tab. 6. Landareal och folkmängd inom kommunalförbund den 31 december 1940, enligt indelningen den 1 januari 1941	160
Tab. 7. Areal, folkmängd och folkmängdstäthet i landstingsområden den 31 december 1940, enligt indelningen den 1 januari 1941	170
Tab. 8. Areal, folkmängd och folkmängdstäthet i hushållningssällskapsområden den 31 december 1940, enligt indelningen den 1 januari 1941	171

	Sid.
Tab. 9. Antal kommuner, areal, folkmängd och folkmängdstäthet, länsvis, med fördelning på landsbygd och städer, den 31 december 1940, enligt indelningen den 1 januari 1941	172
Tab. 10. Antal kommuner, landareal, folkmängd efter kön och civilstånd samt folkmängdstäthet inom vissa kommungrupper, länsvis, den 31 december 1940, enligt indelningen den 1 januari 1941	174
Tab. 11. Areal, folkmängd och folkmängdstäthet i de olika landskapen den 31 december 1940	178
Tab. 12. Landareal och folkmängd i pastorat, kontrakt och stift den 31 december 1940, enligt indelningen den 1 januari 1941	179
Tab. 13. Folkmängden i kyrkobokföringsdistrikt den 31 december 1940, enligt indelningen den 1 januari 1941	208
Tab. 14. Landareal och folkmängd, stifts- och länsvis, den 31 december 1940, enligt indelningen den 1 januari 1941	210
Tab. 15. Landareal och folkmängd inom sådana skoldistrikt, som omfatta antingen mer än en kommun eller del av kommun, den 31 december 1940, enligt indelningen den 1 januari 1941	212
Tab. 16. Befolkningsagglomerationer med minst 200 invånare utom städer, köpingar och municipalsamhällen, den 31 december 1940, enligt indelningen den 1 januari 1941	214
Tab. 17. Folkmängden i städer, köpingar och municipalsamhällen med förortsbebyggelse den 31 december 1940, enligt indelningen den 1 januari 1941	237
Tab. 18. Landareal, folkmängd efter kön och civilstånd samt folkmängdstäthet inom naturliga jordbruksområden och större produktionsområden den 31 december 1940, enligt indelningen den 1 januari 1941	241
Tab. 19. Större öars areal, folkmängd och folkmängdstäthet den 31 december 1940	244
Register	247

Table des matières.

Texte.	Pages
Introduction	1*
I. Superficie, population et densité de la population du royaume	2*
II. Divisions communales, administratives et judiciaires	5*
Irrégularités des divisions	5*
Communes et agglomérations dites »municipalsamhällen»	6*
Cantons	19*
Districts de procureur régional	20*
Bailliages	22*
Juridictions rurales et districts judiciaires	22*
Districts routiers	23*
Alliances de communes	24*
Districts des conseils généraux	25*
Districts des sociétés d'économie rurale	25*
Départements	25*
Provinces	25*
III. Divisions ecclésiastiques	28*
Paroisses	28*
Districts de registre paroissial (kyrkobokföringsdistrikt)	31*
Cures	31*
Prévôtés	32*
Diocèses	33*
Districts d'écoles primaires	33*

	Pages
IV. Divisions en régions naturelles, etc.	34*
Agglomérations de population	34*
Régions agricoles naturelles	43*
Iles de 10 km ² et au-dessus	44*
V. Répartition de la population par sexe et par état civil	45*
Proportion des sexes	45*
Répartition par état civil	46*
Enfants au-dessous de 15 ans	49*
VI. Index	50*

Tableaux.

Tabl. 1. Superficie, population par sexe et par état civil et densité de la population dans les communes, paroisses, agglomérations dites «municipalsamhällen», cantons et départements au 31 décembre 1940	1
Tabl. 2. Superficie (terre), population et densité de la population dans les districts de procureur régional, au 31 décembre 1940, selon la nouvelle division en vigueur à partir du 1 ^{er} octobre 1941	107
Tabl. 3. Nombre de communes, superficie (terre), population et densité de la population dans les bailliages au 31 décembre 1940	129
Tabl. 4. Nombre de communes, superficie (terre), population et densité de la population dans les juridictions rurales et les districts judiciaires au 31 décembre 1940	137
Tabl. 5. Nombre de communes, superficie (terre), population et densité de la population dans les districts routiers au 31 décembre 1940	153
Tabl. 6. Superficie (terre) et population dans les associations de communes au 31 décembre 1940	160
Tabl. 7. Superficie, population et densité de la population dans les districts des conseils généraux au 31 décembre 1940	170
Tabl. 8. Superficie, population et densité de la population dans les districts des sociétés d'économie rurale au 31 décembre 1940	171
Tabl. 9. Nombre de communes, superficie, population et densité de la population, par département, distinction faite entre la campagne et les villes, au 31 décembre 1940	172
Tabl. 10. Nombre de communes, superficie (terre), population par sexe et par état civil et densité de la population dans certains groupes de communes, par département, au 31 décembre 1940	174
Tabl. 11. Superficie, population et densité de la population dans les différentes provinces au 31 décembre 1940	178
Tabl. 12. Superficie (terre) et population dans les cures, les prévôtés et les diocèses au 31 décembre 1940	179
Tabl. 13. Population dans les districts de registre paroissial au 31 décembre 1940	208
Tabl. 14. Superficie (terre) et population des diocèses, par département, au 31 décembre 1940	210
Tabl. 15. Superficie (terre) et population dans les districts d'écoles primaires comprenant soit plus d'une commune, soit une partie d'une commune, au 31 décembre 1940	212
Tabl. 16. Agglomérations de population de plus de 200 habitants, excepté les villes, les bourgs et les agglomérations dites «municipalsamhällen», au 31 décembre 1940	214
Tabl. 17. Population dans les villes, dans les bourgs et dans les agglomérations dites «municipalsamhällen» ayant des faubourgs, au 31 décembre 1940	237
Tabl. 18. Superficie (terre), population par sexe et par état civil et densité de la population dans les régions agricoles naturelles et dans les grandes régions de production au 31 décembre 1940	241
Tabl. 19. Superficie, population et densité de la population des grandes îles (de 10 km ² et au-dessus) au 31 décembre 1940	244
Index	247

Les mots suédois suivants, qui reviennent dans les tableaux, sont à traduire:

Agglomererade (p. abr. rév. aggl.) landskom- muner	Communes rurales dont la population agglomé- rée (à l'exception de la population des villages agricoles proprement dits) s'élève à $\frac{2}{3}$ ou plus	Kommungrupper	Groupes de communes
Antal	Nombre	Kontrakt (p. abr. ktr.)	Prévôtés
Areal	Superficie	Kvinnor (p. abr. Kv.)	Femmes
Barn under 15 år	Enfants au-dessous de 15 ans	Kyrkobokföringsdist- rikt (p. abr. kbf.)	Districts de registre pa- roissial
Båda könen	Les deux sexes	Köpingar (p. abr. köp.)	Bourgs
Domsagor	Juridictions rurales	Land	Terre
Därav land	Dont terre	Landsbygden	Campagne
Ej agglomererade (p. abr. aggl.) lands- kommuner	Communes rurales non agglomérées	Landsfiskalsdistrikt	Districts de procureur ré- gional
Folkmängd	Population	Landskap	Provinces
Frånskilda	Divorcés (-ées)	Landskommuner	Communes rurales
Fögderier	Bailliages	Landstingsområden	Districts des conseils gé- néraux
Förortsbebyggelse	Faubourgs	Län	Départements
Församling (p. abr. förs.)	Paroisse	Municipalsamhällen	Agglomérations dites «municipalsamhällen»
Förut gifta	Ceux ayant été mariés (veufs, veuves, divor- cés, divorcées)	Män (p. abr. M.)	Hommes
Gifta	Mariés (-ées)	Omfattning	Etendue (communes, cantons)
Gällande fr. o. m.	En vigueur depuis	Område	District
Hav eller sjö, vari ön är belägen	Mer ou lac où l'île est située	Ortens beskaffenhet, huvudnäring el. dyl. Carac- tère etc. de la lo- calité	
Hela arealen	Superficie totale	Ortens läge	Situation de la localité
Hela länet	Département entier	Ortens namn	Nom de la localité
Hela riket	Royaume entier	Pastorat	Cures
Hushållningssällskaps- områden	Districts des sociétés d'é- conomie rurale	Samtliga	Total
Huvudort	Localité principale	Skoldistrikt	Districts d'écoles pri- maires
Härad	Cantons	Stift	Diocèses
Invánare (p. abr. inv.) på km ²	Habitants par km ²	Städer	Villes
Kommunalförbund	Associations de commu- nes	Städer med minst 100 000 inv.	Villes de plus de 100 000 habitants
Kommuner	Communes	Städer med under 30 000 inv.	Villes de moins de 30 000 habitants
		Summa	Total
		Tingslag	Districts judiciaires
		Vatten	Eaux
		Vuxna ogifta	Célibataires adultes
		Vägdistrikt	Districts routiers
		Änklingar	Veufs
		Änkor	Veuves

Recensement de la population en 1940; Ière partie: superficie et population dans les différentes divisions administratives, etc.

Le présent rapport sur le recensement de la population de la Suède en 1940 traite principalement la superficie, la population et la densité de la population dans les divisions communales, administratives, judiciaires et ecclésiastiques, ainsi que dans les régions agricoles naturelles et dans les grandes îles. En outre il rend compte des agglomérations de population de caractère urbain à la campagne.

Dans le rapport de 1930, la superficie totale de la Suède a été indiquée à 448 960·89 km². Dans la même publication, on a déjà prédit, que la continuation des travaux cartographiques modifierait ce chiffre un peu. Aussi, ces travaux ont donné des chiffres qui diffèrent des anciennes évaluations, surtout pour le département de Göteborg et Bohus et pour celui de Norrbotten (voir page 3*). Pour le royaume entier, la superficie est indiquée maintenant à 449 091·79 km², ou 130·90 km² de plus que le chiffre de 1930. Cependant, le nouveau chiffre se base toujours, pour certains départements, sur d'anciens mesurages, de sorte qu'il pourra être rectifié à mesure que de nouveaux mesurages seront accessibles. De la superficie totale, la terre ferme occupe 410 324·30 km², les eaux 38 767·49 km².

La population, au 31 décembre 1940, était de 6 371 432. La Suède a donc compté, à cette date, 14·1 habitants par km² (en 1930: 13·6); si l'on calcule la densité de la population sur la terre ferme seulement, comme c'est l'usage dans notre pays, la densité monte à 15·5 habitants par km². Cependant, les diverses parties du pays présentent de très grandes variations. Ainsi, le département le plus septentrional, celui de Norrbotten, ne compte que 2·1 habitants par km² (terre ferme), tandis que dans le département le plus méridional, celui de Malmöhus, la densité monte à 111. La densité de la population est extrêmement faible dans les régions montagneuses du nord et elle augmente graduellement vers la côte et vers le sud.

Quant à la population agglomérée, il y a 117 villes administratives avec 2 388 317 habitants, dont 107 avec plus de 2 000 habitants. Si l'on compte la population non seulement dans les villes administratives, mais encore dans les bourgs, dans les agglomérations dites «municipalsambällens» et dans les autres agglomérations de population à la campagne, on aura un nombre d'habitants de 3 581 316, ou 56·2 % de la population du pays. De cette population, 2 968 066 ou 46·6 % de la population totale, demeurent dans des localités de plus de 2 000 habitants.

La répartition par sexe montre un excédent du sexe féminin: 1 016 femmes sur 1 000 hommes. Cet excédent, diminuant pour chaque année, est borné aux villes, où il y a 1 142 femmes sur 1 000 hommes, tandis qu'à la campagne il existe un déficit du sexe féminin (947 : 1 000).

Quant à la répartition suivant l'état civil, par 10 000 habitants, 5 138 étaient célibataires — dont 3 097 au-dessus de 15 ans — 4 179 mariés, 598 veufs (veuves) et 85 divorcés (-ées). Depuis le recensement précédent le nombre absolu aussi bien que le nombre relatif des enfants au-dessous de 15 ans et des autres célibataires a diminué, tandis qu'il s'est produit une augmentation des autres états civils.

Les tableaux 1—11 donnent des détails sur les divisions communales, administratives, judiciaires etc., les tableaux 12—15 sur les divisions ecclésiastiques, les tableaux 16—17 sur les agglomérations de population de caractère urbain à la campagne, le tableau 18 sur les régions agricoles naturelles et le tableau 19 sur les grandes îles.

Inledning.

Redogörelsen för 1940 års allmänna folkräkning kommer i likhet med redogörelserna för föregående folkräkningar att uppdelas på flera volymer. Den första delen, som nu framlägges, innehåller liksom 1930 års folkräkningens första del i främsta rummet uppgifter om areal och folkmängd för rikets kommunala, administrativa, judiciella och ecklesiastiska förvaltningsområden, varjämte en redogörelse lämnas för folkmängden inom icke-administrativa tätorter.

En fullständig redovisning av de talrika indelningar av olika slag, som finnas inom riket, har bl. a. av utrymmesskäl icke ansetts böra ifrågakomma. Det har likväl syntts önskvärt att utvidga den tidigare redogörelsen över rikets indelningar med sådana, för vilka ett praktiskt behov av uppgifter kan anses föreligga, och ur sådana synpunkter offentliggöras i föreliggande berättelse jämväl uppgifter om vägdistrikt (tab. 5), kommunalförbund (tab. 6), skoldistrikt (tab. 15) samt naturliga jordbruksområden (tab. 18). Eftersom skoldistriktet i regel sammanfalla med kommunerna, upptager tab. 15 dock endast sådana skoldistrikt, som omfatta antingen mer än en kommun eller del av kommun. Landsfiskalsdistriktet och fögderierna ha redovisats i skilda tabeller (tab. 2 resp. 3), varvid är att märka, att redovisningen av landsfiskalsdistriktet skett enligt den nya indelning, som trädde i kraft den 1 oktober 1941.

I tab. 1 av föreliggande berättelse lämnas en fördelning kommunvis av befolkningen efter kön och civilstånd. För varje kommun, församling och municipalsamhälle publiceras uppgift om antalet barn under 15 år, vilka uppgifter med hänsyn till att den bearbetning, som avser den mera ingående fördelningen av befolkningen efter ålder, ännu pågår, dock äro att anse såsom preliminära. Någon fördelning av denna åldersgrupp efter kön har av utrymmesskäl ej kunnat lämnas för de olika kommunerna, men därigenom att fördelning efter kön publiceras beträffande varje kommuns hela folkmängd, vuxna ogifta samt förut gifta, och då de gifta kunna antagas jämnt fördela sig å båda könen, kan en approximativ uppgift framräknas om antalet gossar och antalet flickor under 15 år för varje kommun. Fördelning av barn under 15 år efter kön kommunvis och uppdelning av de förut gifta å frånskilda samt änklingar och änkor kan för övrigt erhållas ur tabeller, som finnas tillgängliga i manuskript. Fullständig civilståndsuppdelning framlägges i denna berättelse endast länsvis och för de större städerna samt för vissa grupper av kommuner (tab. 10).

I. Rikets areal, folkmängd och folkmängdstäthet.

I denna berättelse meddelas liksom vid alla folkräkningar från och med år 1880 uppgifter om *arealen* för landets olika förvaltningsområden. Dessa uppgifter ha stor betydelse, ej blott för statistiska utan även för administrativa ändamål. Som ett exempel på det senare slaget kan nämnas, att prästerskapets avlöning i viss mån regleras efter pastoratens landareal. Centralbyrån har nedlagt mycket arbete på att införskaffa så tillförlitliga arealuppgifter som möjligt vid gränsregleringar och inkorporeringar. Sedan år 1930 ha nya arealuppgifter erhållits för hela Göteborgs och Bohus samt Gotlands län och en del av Kristianstads och Kalmar län, vilka siffror grunda sig på under senare tid verkställda mätningar och upprättade kartor. I några fall äro arealuppgifterna osäkra, och detta har i kommuntabellen utmärkts med ett † framför uppgifterna.

Rikets areal, som för år 1930 angavs till 448 960·89 km², utgör enligt de för år 1940 gjorda beräkningarna 449 091·79 km² med inräknande av insjöar och rinnande vatten men icke av havets vikar och sund. Denna senare arealuppgift grundar sig, vad beträffar 15 län helt och 1 län (Kalmar) delvis, på den ekonomiska kartläggningen i skalorna 1:20 000 och 1:10 000 och för övriga län på de topografiska kartorna i skalorna 1:100 000 och 1:50 000. Av totalarealen utgör 410 324·30 km² eller 91·4 % land och 38 767·49 km² vatten.

De särskilda länens arealtal, sådana de beräknats för åren 1930 och 1940, ävensom de för arealberäkningen använda kartorna framgå av *tab. A*.

Sedan år 1930 ha i åtskilliga fall områdesregleringar ägt rum mellan länen, nämligen mellan Uppsala och Gävleborgs län, Kronobergs och Kalmar län, Älvsborgs och Skaraborgs län, Värmlands och Örebro län, Örebro och Kopparbergs län, Västmanlands och Kopparbergs län samt Gävleborgs och Jämtlands län. I anmärkningarna till *tab. A* redogöres för dessa regleringar samt för orsakerna till skillnaderna i arealuppgifterna för de olika länen i jämförelse med år 1930. Den för år 1940 beräknade arealen i hela riket överstiger motsvarande för år 1930 med 130·90 km² eller ungefär 0·3 ‰. Ökningen beror huvudsakligen på att den genom ommätningen av Göteborgs och Bohus län erhållna arealen överstiger den gamla arealen, men ommätningar och arealjusteringar ha lett till högre arealtal även för Kalmar, Gotlands och Norrbottens län, medan minskning föreligger beträffande Kristianstads och Jämtlands län. Ännu återstå några län, vilkas arealuppgifter äro mycket gamla, varför de här angivna arealsiffrorna för dessa län och för riket i dess helhet icke kunna göra anspråk på att vara fullt tillfredsställande. I synnerhet i fråga om de län, där ekonomisk kartläggning ännu ej ägt rum, bli med nödvändighet arealuppgifterna ej fullt exakta.

Den beräknade totalarealen är, som ovan nämnts, 130·90 km² större än år 1930. Härav kommer 87·80 km² på landarealen och 43·10 km² på vattenarealen. I vissa trakter har förhållandet mellan land- och vattenareal undergått en icke

Tab. A. Arealen länsvis åren 1900 och 1940 jämte uppgift om för dess bestämmande använda kartor.

L ä n s m . m .	Areal, i km ²		Skillnad, i km ²	Använda kartor och år för deras upprättande ¹⁾
	1930	1940		
Stockholms stad	142-78	142-78	—	E2 1901—1906
Stockholms län	7 733-76	7 733-76	—	
Uppsala län	5 332-56	5 333-17	2) + 0-61	E2 1859—1863
Södermanlands län	6 811-06	6 811-06	—	E2 1897—1901
Östergötlands län	11 049-94	11 049-94	—	E2 1868—1877
Jönköpings län	11 522-02	11 522-02	—	G1 1865—1881
Kronobergs län	9 909-87	9 909-56	3) — 0-31	G1 1863—1867
Kalmar län	11 539-71	11 541-21	4) + 1-50	{G1 {G2 ²⁾ } 1841—1878
Gotlands län	3 159-78	3 172-63	7) + 12-85	{E1 ¹⁾ E1 1939—1940
Blekinge län	3 038-67	3 038-67	—	E2 1915—1919
Kristianstads län	6 443-84	6 436-04	7) — 7-80	E2 1926—1934
Malmöhus län	4 847-06	4 847-06	—	E2 1910—1915
Hallands län	4 922-37	4 922-37	—	E2 1919—1925
Göteborgs och Bohus län	5 046-40	5 151-13	7) + 104-73	E1 1929—1938
Älvsborgs län	12 724-97	12 738-72	8) + 13-75	E2 1890—1897
Skaraborgs län	8 480-37	8 466-62	8) — 13-75	E2 1880—1886
Värmlands län	19 235-19	19 234-53	9) — 0-66	E2 1883—1895
Örebro län	9 222-82	9 218-96	10) — 3-86	E2 1864—1867
Västmanlands län	6 755-96	6 761-23	11) + 5-27	E2 1905—1911
Kopparbergs län	30 170-40	30 169-65	12) — 0-75	G1 1894—1919
Gävleborgs län	19 706-83	19 705-98	13) — 0-85	G1 ¹⁴⁾ 1887—1913
Västernorrlands län	25 703-20	25 703-20	—	{G1 ¹⁵⁾ 1904—1912 {G2 1910—1912
Jämtlands län	51 714-68	51 711-60	14) — 3-08	G2 1899—1905
Västerbottens län	59 148-45	59 148-45	—	{G1 ¹⁷⁾ 1904—1921 {G2 ¹⁵⁾ 1875—1915
Norrbottnens län	105 520-29	105 543-54	15) + 23-25	G2 1876—1897
Sjöarna Vänern, Vättern, Mälaren och Hjälmaren	9 077-91	9 077-91	—	
Hela riket	448 960-89	449 091-79	+ 130-90	

alldeles oväsentlig förskjutning genom sjösänkningar, torrläggningar och utfyllningar, men säkra arealuppgifter härom ha ej kunnat erhållas.

Som av tab. A framgår, är de stora mellansvenska sjöarnas areal icke uppdelad på de olika länen. För dessa sjöar lämnas samma arealuppgifter som år 1930 (se tab. 9).

¹⁾ E1 = Rikets allmänna kartverks ekonomiska kartor i skalan 1:10 000, E2 = Ekonomiska kartverks eller rikets allmänna kartverks kartor i skalan 1:20 000, G1 = Generalstabens kartor i skalan 1:50 000, G2 = Generalstabens kartor i skalan 1:100 000. — ²⁾ Skillnaden beror på överflyttning av vissa områden från Valbo i Gävleborgs län till Älvkarleby i Uppsala län. — ³⁾ Skillnaden beror på överflyttning av ett område från Älgutsboda i Kronobergs län till Emmaboda köping i Kalmar län. — ⁴⁾ Skillnaden beror på dels ommätning av Öland, dels den i föregående not angivna orsaken, dels slutligen justering av Nybro stads areal. — ⁵⁾ Södra Möre härad. — ⁶⁾ Öland. — ⁷⁾ Skillnaden beror på ommätning av länet. — ⁸⁾ Skillnaden beror på överflyttning till Älvsborgs län av den tidigare till Skaraborgs län hörande delen av Kölingared. — ⁹⁾ Skillnaden beror på överflyttning av vissa områden mellan Gäsbörn i Värmlands län och Hällefors i Örebro län. ¹⁰⁾ Skillnaden beror på dels överflyttning av vissa områden mellan å ena sidan Ljusnarsberg i Örebro län och å andra sidan Norrbärke och Grangärde i Kopparbergs län, dels den i föregående not angivna orsaken. — ¹¹⁾ Skillnaden beror på överflyttning av vissa områden mellan å ena sidan Västansfors och Norberg i Västmanlands län och å andra sidan Söderbärke i Kopparbergs län. — ¹²⁾ Se not 10 och 11. — ¹³⁾ Skillnaden beror på dels den i not 2 angivna orsaken, dels överflyttning av ett område från Los i Gävleborgs län till Lillhärdal i Jämtlands län. — ¹⁴⁾ I några fall stomkartor. — ¹⁵⁾ Större delen av länet. — ¹⁶⁾ Skillnaden beror på dels justering av arealuppgifterna för Rödön, Näskott och Föllinge, dels den i not 13 angivna orsaken. — ¹⁷⁾ Länets kuststräcka. — ¹⁸⁾ Skillnaden beror på justering av Piteå stads areal.

Tab. B. Arealens fördelning mellan land och vatten länsvis år 1940.

L ä n	Vatten- arealen i % av länets totalareal	I % av hela rikets areal		
		Land- arealen	Vatten- arealen	Total- arealen
Stockholms stad	4.0	0.03	0.02	0.03
Stockholms län	4.5	1.80	1.17	1.76
Uppsala län	3.7	1.25	0.67	1.21
Södermanlands län	8.4	1.52	1.93	1.55
Östergötlands län	9.7	2.43	3.63	2.51
Jönköpings län	7.9	2.59	3.05	2.62
Kronobergs län	10.1	2.17	3.38	2.25
Kalmar län	5.0	2.67	1.95	2.62
Gotlands län	1.0	0.77	0.11	0.72
Blekinge län	4.3	0.71	0.44	0.69
Kristianstads län	4.1	1.50	0.89	1.46
Malmöhus län	2.3	1.15	0.38	1.10
Hallands län	3.6	1.16	0.59	1.12
Göteborgs och Bohus län	3.7	1.21	0.63	1.17
Älvsborgs län	8.3	2.85	3.55	2.90
Skaraborgs län	4.8	1.97	1.36	1.92
Värmlands län	9.2	4.26	5.95	4.37
Örebro län	8.6	2.05	2.67	2.10
Västmanlands län	4.7	1.57	1.08	1.64
Kopparbergs län	6.6	6.86	6.74	6.86
Gävleborgs län	7.7	4.43	5.13	4.48
Västernorrlands län	6.1	5.88	5.32	5.84
Jämtlands län	7.8	11.62	13.61	11.75
Västerbottens län	6.3	13.50	12.62	13.44
Norrbottnens län	6.5	24.05	23.13	23.99
Hela riket	6.7	100.00	100.00	100.00

De största sjöarna — näst de fyra stora mellansvenska — med en areal av minst 100 km² äro enligt uppgifter från statens meteorologisk-hydrografiska anstalt följande:

	km ²		km ²		km ²
Storsjön (Jämtl.)	456	Ströms Vattudal	168	Sommen	132
Siljan med Orsasjön	354	Stora Lulevatten	165	Skagern	131
Torneträsk	322	Storuman	163	Fläsjön	112
Hornavan	251	Kallsjön	155	Virihauve	108
Uddjäur	238	Åsnen	150	Glafsfjorden	102
Bolmen	184	Stora Le och Faxen	137	Frykensäjöarna	102
Storavan	172	Dellensjöarna	132	Suorvajaure	90—200

Tab. B utvisar den relativa andel, de olika länens vattenareal utgör av dessammans totalareal, samt de relativa andelar, länens land-, vatten- och totalarealer utgöra av hela rikets resp. arealer. Enär de stora mellansvenska sjöarnas areal icke är uppdelad på de län, som gränsa till dem, skulle siffrorna, vad vatten- och totalarealen angår, bliva helt andra, om dylik uppdelning hade ägt rum.

Rikets *folkmängd* uppgick den 31 december 1940 till 6 371 432 personer. Detta innebär en ökning sedan år 1930 med 229 241 eller 3.73 %. Av folkmängden voro enligt indelningen den 1 januari 1941 3 983 115 personer bosatta på landsbygden och 2 388 317 i städerna. Landsbygdsbefolkningen uppgick sålunda till 62.5 % av rikets folkmängd, vilket utgör en ganska betydande ned-

gång sedan år 1930, då 67·3 % av rikets befolkning voro bosatta på landsbygden. Beträffande befolkningens fördelning efter kön och civilstånd hänvisas till kap. V.

Vid beräkning av *folkmängdstätheten* eller det tal, vilket anger, huru många människor som inom ett område bo på en viss ytenhet, plägar man i de flesta länder lägga områdets areal i dess helhet till grund, således med inräknande av därinom befintliga sjöar och andra vattendrag, men i Sverige däremot, där innanvattnen utgöra en betydande del av hela ytan, brukar folkmängdstätheten bestämmas på grundval endast av landarealen. Skillnaden mellan de tal, som erhållas, allteftersom det ena eller andra beräkningssättet användes, kan för vissa områden bliva ganska stor. Folkmängdstätheten redovisas i flertalet tabeller i denna berättelse och anger då alltid antalet invånare på varje km² land utom beträffande tab. 19 över större öar, där folkmängdstätheten beräknats utan avdrag för insjöar.

Sverige har näst Island, Norge och Finland den lägsta folkmängdstätheten i Europa. Den utgör nämligen 15·5 invånare per km² land mot 14·9 vid 1930 års folkräkning. Beräknas folkmängdstätheten å hela arealen, land och vatten, uppgår den till 14·1 invånare per km² mot 13·6 år 1930.

II. Kommunal, administrativa och judiciella indelningar.

Oregelbundenheter i indelningarna. De statistiska uppgifterna hänföra sig i såväl tabeller som text till den 31 december 1940 enligt indelningen den 1 januari 1941, såvida icke annat säges, och anställda jämförelser med 1930 års folkräkning avse den 31 december 1930 enligt indelningen den 1 januari 1931. I anmärkningarna till tabellerna redogöres för de bestående oregelbundenheterna i rikets indelningar samt för regleringar och beslut om sådana under åren 1931—1940.

Som den grundläggande enheten vid förvaltningsindelningen har i tab. 1 i denna berättelse liksom i motsvarande för närmast föregående folkräkningar valts *kommunen* och icke *församlingen*. Emellertid äro uppgifter meddelade även om de särskilda församlingarna.

På landsbygden sammanfaller i regel kommunen såväl med den lika benämnda församlingen som ock med jordregistersocknen resp. fastighetsregisterköpingen. Undantagen från denna regel äro emellertid ganska många, och för dem lämnas redogörelse i anmärkningarna till tab. 1. Det förekommer sålunda, att en landskommun omfattar två eller flera territoriella församlingar helt eller delvis. Detta är fallet med 36 landskommuner, nämligen S:t Olof och S:t Per (en kommun) samt Värmdö i Stockholms län, Bro och Låssa (en kommun) samt Älvkarleby i Uppsala län, Augerum i Blekinge län, Igelösa och Odarslöv (en kommun) i Malmöhus län, Tossene i Göteborgs och Bohus län, Alingsås landsförsamling och Rödene (en kommun) samt Brättensby och Landa (en kommun) i Älvsborgs län, Hassle-Berga-Enåsa i Skaraborgs län, Grava, Ransäter och Norra Råda i Värmlands län, Fellingsbro och Linde i

Örebro län, Bro och Malma (en kommun) i Västmanlands län, Vika, Svärdsjö, Grangärde, Gagnef, Leksand och Rättvik i Kopparbergs län, Ockelbo, Skog, Söderala, Färila-Kårböle och Los i Gävleborgs län, Skön i Västernorrlands län, Tännäs i Jämtlands län, Bygdeå, Burträsk, Skellefteå landskommun, Byske och Dorotea i Västerbottens län samt Pajala och Jukkasjärvi i Norrbottens län. Den betydande ökningen sedan år 1930 av antalet landskommuner, som omfatta mer än en territoriell församling, beror till största delen på att kapellförsamlingarna upphört och numera äro att anse såsom självständiga församlingar.

Vad städerna angår, omfatta följande 18 minst två församlingar: Stockholm, Nyköping, Eskilstuna, Linköping, Norrköping, Jönköping, Karlskrona, Kristianstad, Malmö, Lund, Hälsingborg, Skanör med Falsterbo, Göteborg, Borås, Örebro, Västerås, Gävle och Söderhamn.

Liksom en kommun kan omfatta flera territoriella församlingar, kan också en territoriell församling omfatta flera kommuner helt eller delvis. Detta är bl. a. fallet med Danderyds, Vaxholms, Stora Malms, Motala, Säby (Jönk. l.), Nässjö, Värnamo, Vetlanda, Ronneby, Västra Sallerups, Ludvika, Sollefteå, Överluleå och Nedertorneå-Haparanda församlingar, vilka samtliga innesluta både stads- och landsbygdsområden. Av dessa församlingar omfattar Danderyds tre kommuner, nämligen en stad, en köpingskommun och en egentlig landskommun, de övriga endast två kommuner eller kommundelar. Vidare bestå 39 församlingar av en köpingskommun och en egentlig landskommun och 7 församlingar av två egentliga landskommuner. Utom den ovan nämnda Danderyds församling bestå även Skaftö, Stora Tuna och Bollnäs församlingar av tre kommuner, nämligen Skaftö av tre egentliga landskommuner, Stora Tuna av två egentliga landskommuner¹⁾ och en köpingskommun samt Bollnäs av en egentlig landskommun och två köpingskommuner¹⁾.

Av de 53 köpingar, som bilda egna kommuner, utgöra 43 endast del av församling, under det att 10, nämligen Saltsjöbaden, Valdemarsvik, Älmhult, Emmaboda, Slite, Tomelilla, Båstad, Vara, Töreboda och Säffle bilda egna församlingar. I detta sammanhang kan påpekas, att fyra köpingar icke utgöra egna kommuner.

Som en av de största oregelbundenheterna i fråga om rikets indelning torde det förhållandet få betraktas, att en kommun eller församling är delad på två län. Detta var den 1 januari 1941 fallet endast med Hishults kommun och församling i Kristianstads och Hallands län. År 1930 var i detta hänseende Kölingareds kommun och församling delad på Älvsborgs och Skaraborgs län samt Västra Ny församling delad på Östergötlands och Örebro län. Dessa oregelbundenheter ha sedan upphört, i det att Skaraborgsdelen av Kölingared överflyttats till Älvsborgs län och Västra Ny församlingsdel av Hammars kommun i Örebro län införlivats med Hammars församling.

Kommuner och municipalsamhällen. Antalet kommuner (tab. 1) i riket utgjorde 2 523 den 1 januari 1941. Av dessa voro 117 städer, 53 köpingar och 2 353 egentliga landskommuner.

¹⁾ Köpingskommunerna bilda sedan d. 1 jan. 1942 Bollnäs stad.

Tab. C. Landskommuner¹⁾, fördelade efter landarealen länsvis, år 1940.

L ä n	Antal kommuner med																			Summa kommuner	Landareal i km ² , i medeltal per kommun															
	km ² land																																			
	under 5	5-9	10-19	20-29	30-39	40-49	50-59	60-69	70-79	80-89	90-99	100-109	110-119	120-129	130-139	140-149	150-199	200-249	250-299			300-399	400-499	500-599	600-699	700-799	800-899	900-999	1 000-1 999	2 000-4 999	minst 5 000					
Stockholms län . . .	1	2	10	12	14	17	11	4	7	4	6	5	3	1	5	3	6	1	—	—	—	—	—	—	—	—	—	—	—	—	—	—	—	112	65-14	
Uppsala län . . .	1	1	15	18	9	6	6	8	4	4	3	1	3	1	2	1	2	2	1	1	1	—	—	—	—	—	—	—	—	—	—	—	—	86	59-37	
Södermanlands län . . .	1	—	7	9	8	9	15	5	4	2	2	2	2	4	—	—	4	2	—	—	—	—	—	—	—	—	—	—	—	—	—	—	88	68-99		
Östergötlands län . . .	—	6	24	26	17	4	8	7	4	6	1	3	11	4	3	4	5	2	2	2	—	—	—	—	—	—	—	—	—	—	—	—	145	66-66		
Jönköpings län . . .	1	—	1	7	11	17	9	14	11	9	13	7	6	5	1	3	3	3	—	—	—	—	—	—	—	—	—	—	—	—	—	—	128	82-11		
Kronobergs län . . .	—	2	3	6	4	9	7	2	6	3	3	4	9	5	3	1	13	1	3	2	—	—	—	—	—	—	—	—	—	—	—	—	—	86	102-15	
Kalmar län . . .	4	1	3	8	14	7	10	3	4	4	3	1	5	4	5	3	6	10	10	3	2	—	—	—	—	—	—	—	—	—	—	—	—	106	102-47	
Gotlands län . . .	—	—	17	27	28	8	4	3	1	1	1	1	—	—	—	1	—	—	—	—	—	—	—	—	—	—	—	—	—	—	—	—	91	34-11		
Blekinge län . . .	—	4	1	3	2	3	1	4	2	3	2	2	3	2	1	—	3	1	—	—	—	—	—	—	—	—	—	—	—	—	—	—	87	77-55		
Kristianstads län . . .	4	7	28	24	26	17	11	10	5	3	2	2	1	—	1	1	3	1	—	—	—	—	—	—	—	—	—	—	—	—	—	—	146	41-75		
Malmöhus län . . .	12	59	79	44	20	9	9	4	—	—	—	—	—	—	—	—	—	—	—	—	—	—	—	—	—	—	—	—	—	—	—	—	236	19-21		
Hallands län . . .	—	1	14	10	14	12	10	8	5	—	2	—	3	1	1	—	4	1	—	—	—	—	—	—	—	—	—	—	—	—	—	—	—	86	54-60	
Göteborgs o. Bohus län . . .	7	4	8	8	11	11	12	5	5	4	3	1	2	—	1	—	2	1	2	—	—	—	—	—	—	—	—	—	—	—	—	—	—	87	54-88	
Älvsborgs län . . .	2	3	34	28	34	23	18	19	14	11	8	10	2	4	2	—	3	2	—	—	—	—	—	—	—	—	—	—	—	—	—	—	—	217	52-88	
Skaraborgs län . . .	2	22	84	75	25	17	7	—	—	—	5	3	3	2	—	—	3	—	—	—	—	—	—	—	—	—	—	—	—	—	—	—	—	258	30-74	
Värmlands län . . .	3	—	—	—	2	3	4	5	5	3	3	2	6	2	4	3	15	11	4	5	3	1	2	2	1	—	—	—	—	—	—	—	—	89	194-78	
Örebro län . . .	1	1	4	3	6	3	4	1	2	1	2	6	2	3	2	3	5	3	1	3	3	1	—	—	—	—	—	—	—	—	—	—	—	59	134-24	
Västmanlands län . . .	1	—	1	6	6	4	12	4	3	1	4	2	5	4	3	1	2	3	4	1	—	—	—	—	—	—	—	—	—	—	—	—	—	65	95-61	
Kopparbergs län . . .	4	—	—	—	1	1	—	—	1	1	1	1	1	1	3	—	5	3	1	8	4	2	1	2	4	—	—	—	—	—	—	—	—	52	540-61	
Gävleborgs län . . .	4	—	1	—	—	1	1	1	—	—	3	2	2	3	1	1	3	4	1	8	5	2	1	2	1	2	—	—	—	—	—	—	—	53	340-57	
Västernorrlands län . . .	—	—	—	—	—	1	2	1	—	—	—	—	—	—	—	—	—	—	—	—	—	—	—	—	—	—	—	—	—	—	—	—	—	63	381-63	
Jämtlands län . . .	1	—	—	—	1	—	—	1	—	1	1	2	—	2	1	—	4	3	2	6	7	3	—	—	—	—	—	—	—	—	—	—	—	—	61	780-89
Västerbottens län . . .	2	—	—	—	—	1	1	—	—	—	—	—	—	—	—	—	—	—	2	1	1	2	—	—	—	—	—	—	—	—	—	—	—	30	1 845-29	
Norrbottens län . . .	—	—	—	—	—	—	—	—	—	—	—	—	—	—	—	—	—	—	1	1	—	—	—	—	—	—	—	—	—	—	—	—	—	25	3 943-21	
Hela riket år 1940	53	111	334	314	253	183	162	116	88	68	76	62	66	49	38	30	110	62	32	47	32	12	7	16	11	9	37	19	9	2	406	169-17				
» » » 1930	52	112	342	317	248	187	163	116	89	70	72	64	64	50	39	31	109	59	34	46	33	13	7	16	11	9	37	19	9	2	418	168-66				

¹⁾ Såväl egentliga landskommuner som köpingskommuner. — Hishults kommun har i sin helhet hänförs till Hallands län.

Tab. D. Landskommuner ¹⁾, fördelade efter folkmängden länsvis, år 1940.

L ä n	Antal kommuner med														Summa kommuner	Antal inv. i medeltal per kommun								
	under 250	250—499	500—749	750—999	1 000—1 249	1 250—1 499	1 500—1 749	1 750—1 999	2 000—2 249	2 250—2 499	2 500—2 749	2 750—2 999	3 000—3 999	4 000—4 999			5 000—5 999	6 000—6 999	7 000—7 999	8 000—8 999	9 000—9 999	10 000—11 999	12 000—14 999	minst 15 000
	i n v å n a r e																							
Stockholms län	6	10	25	10	11	9	8	4	3	5	2	3	6	—	3	2	—	—	—	2	2	1	112	2 067
Uppsala län	7	22	18	12	16	5	4	2	—	1	3	3	—	—	1	—	—	—	—	—	—	86	1 085	
Södermanlands län	3	15	11	14	12	8	4	5	3	3	3	4	—	—	2	—	1	—	—	—	—	88	1 337	
Östergötlands län	4	21	33	21	18	21	5	3	5	1	1	3	1	5	1	—	—	—	—	2	—	145	1 288	
Jönköpings län	4	19	20	19	16	14	8	4	7	5	2	2	8	—	—	—	—	—	—	—	—	128	1 249	
Kronobergs län	2	9	8	12	14	8	3	5	5	6	3	2	7	2	—	—	—	—	—	—	—	86	1 517	
Kalmar län	1	10	19	10	11	9	10	6	—	4	2	2	8	4	3	—	—	—	—	—	—	106	1 635	
Gotlands län	12	43	21	10	1	3	—	—	1	—	—	—	—	—	—	—	—	—	—	—	—	91	506	
Blekinge län	—	2	1	2	4	2	—	—	5	2	3	6	1	3	3	1	—	1	1	—	—	37	2 578	
Kristianstads län	—	18	13	24	20	14	15	10	6	9	4	2	6	4	1	—	—	—	—	—	—	146	1 466	
Malmöhus län	20	54	41	34	33	11	16	7	8	2	3	2	4	—	1	—	—	—	—	—	—	286	948	
Hallands län	—	13	21	13	7	8	6	3	1	8	5	1	1	—	—	—	—	—	—	—	—	86	1 182	
Göteborgs o. Bohus län	—	7	11	11	10	10	13	2	1	7	3	2	2	5	—	1	—	—	1	1	—	87	1 824	
Älvsborgs län	17	56	40	30	22	9	9	4	6	5	3	4	5	5	1	1	—	—	—	—	—	217	1 063	
Skaraborgs län	39	82	55	36	17	10	5	2	2	3	3	2	4	—	—	—	—	—	—	—	—	258	716	
Värmlands län	—	5	9	5	8	6	12	4	4	3	3	5	10	4	2	5	—	1	—	1	—	89	2 375	
Örebro län	—	4	5	3	5	9	5	1	7	2	1	2	6	4	1	2	—	2	—	1	1	59	2 402	
Västmanlands län	—	10	7	10	7	8	4	3	—	1	1	1	7	2	2	2	—	—	2	—	—	65	1 689	
Kopparbergs län	—	1	—	1	2	1	4	3	5	4	3	2	2	5	2	4	3	2	4	2	1	52	4 127	
Gävleborgs län	1	—	2	1	2	2	4	4	3	2	2	2	7	6	3	3	3	2	—	1	3	53	4 094	
Västernorrlands län	—	1	1	2	7	2	2	9	—	4	4	3	6	9	3	2	1	2	—	2	2	63	3 737	
Jämtlands län	—	4	3	4	8	8	5	3	6	7	2	1	5	2	1	—	—	—	—	—	—	61	2 001	
Västerbottens län	—	1	—	—	1	—	—	3	1	—	—	—	3	3	5	3	2	—	4	2	1	30	6 532	
Norrbottnens län	—	—	—	—	1	—	—	—	1	—	—	—	—	3	5	—	—	3	3	1	2	25	7 495	
Hela riket år 1940	116	407	364	284	243	179	143	94	83	89	56	44	111	64	37	25	11	15	12	14	10	5	2 406	1 655
„ „ „ 1930	82	368	361	291	249	197	157	110	89	78	61	56	120	70	43	16	16	14	17	7	10	6	2 418	1 711

¹⁾ Se anmärkning till tab. C.

De *egentliga landskommunerna* ha sedan år 1930 reducerats med 20, i det att Ljungby, Höganäs och Karlskoga blivit städer, Othem (Slite) och Båstad blivit köpingar, Borg, Växjö landskommun, Visby landskommun, Norra Åsum, Husie, Brunn, Vist, Vara (landskommun), Falköpings västra landskommun, Björkäng, Skara landskommun, Karlstads landskommun och Långbro inkorporerats med andra kommuner, i flertalet fall med städer, samt Gåsinge och Dillnäs sammanslagits till en kommun och likaså Bro och Malma till en kommun.

Köpingarnas antal har under tioårsperioden vuxit med åtta. Nio nya köpingar ha tillkommit, nämligen Lessebo, Slite, Olofström, Osby, Vinslöv, Båstad, Höör, Arjäng och Sveg, medan Nybro under perioden erhållit stadsrättigheter.

De särskilda landskommunerna, för vilkas areal, folkmängd m. m. redogöres i tab. 1, äro i tab. C fördelade länsvis och för hela riket efter landarealens storlek i 29 grupper och i tab. D efter folkmängden i 22 grupper.

Det visar sig, att skillnaden i storlek mellan de olika kommunerna är mycket stor. Medelstorleken av en landskommun utgör 169·17 km² land, men något mer än halva antalet landskommuner ha landarealer mellan 10 och 60 km². Det finnes å ena sidan 28 landskommuner med en landareal av minst 2 000 km², därav 9 med över 5 000, å andra sidan 4 med mindre landareal än 1 km². Av de senare äro 2 egentliga landskommuner, nämligen Fiskebäckskil och Grund-sund, och de båda övriga köpingskommuner, nämligen Mörbylånga och Bollnäs. Ju längre norrut man kommer, desto större äro kommunerna. Medelstorleken av en landskommun utgör exempelvis i Malmöhus län endast 19 km² men i Norrbottens län 3 943 km². Den största kommunen är Jokkmokk med 18 144 km². Därnäst i storlek komma Gällivare, Jukkasjärvi och Arjeplog.

Vad köpingskommunerna angår, är landarealen i allmänhet mycket liten. De båda minsta äro ovan angivna; dessa äro, som nämnts, mindre än 1 km². Av de övriga ha 14 en areal av mellan 1 och 2, 22 mellan 2 och 5 och 15 över 5 km². Största arealen har Slite med 52·68 km².

Fördelas landskommunernas sammanlagda folkmängd, 3 983 115 invånare, lika på de 2 406 landskommunerna, komma 1 655 personer på varje. Växlingarna äro emellertid även i detta hänseende mycket stora. Minsta folkmängden har Norra Säm i Älvsborgs län med endast 73 invånare. Inalles ha icke mindre än 116 ett invånarantal understigande 250. I synnerhet på Gotland, i Malmöhus län och i Västergötland äro de små kommunerna med ett ringa antal invånare talrika. De folkrikaste — såväl som de till arealen största — förekomma mest i de nordliga delarna av riket. Den största folkmängden av alla har Solna med 26 916 invånare, och ytterligare fyra, nämligen Skellefteå landskommun, Gällivare, Jukkasjärvi och Donnarvet, ha mer än 15 000 invånare. Över hälften av alla landskommuner ha invånarantal mellan 250 och 1 250.

De egentliga landskommunerna redovisas länsvis i tab. E, som även innehåller länsmedeltal i fråga om landareal och invånarantal per kommun. För riket utgöra de nämnda medeltalen resp. 173 och 1 640.

Tab. E. Egentliga landskommuner samt dessas landareal och antal invånare i medeltal länsvis år 1940.

L ä n	Antal kommuner	Landareal i km ² per kommun	Antal invånare per kommun	L ä n	Antal kommuner	Landareal i km ² per kommun	Antal invånare per kommun
Stockholms län	108	67	2 011	Älvsborgs län	215	53	1 054
Uppsala län	85	60	1 079	Skaraborgs län	255	31	699
Södermanlands län . . .	87	70	1 338	Värmlands län	86	201	2 379
Östergötlands län . . .	144	67	1 277	Örebro län	57	139	2 398
Jönköpings län	126	83	1 241	Västmanlands län . . .	64	97	1 672
Kronobergs län	82	106	1 503	Kopparbergs län	48	585	4 277
Kalmar län	101	107	1 651	Gävleborgs län	48	376	4 055
Gotlands län	90	34	489	Västernorrlands län . . .	63	382	3 737
Blekinge län	36	79	2 572	Jämtlands län	60	794	2 012
Kristianstads län	141	43	1 439	Västerbottens län	28	1 977	6 862
Malmöhus län	232	19	928	Norrbottnens län	25	3 943	7 495
Hallands län	86	55	1 182	Hela riket	2 353	173	1 640
Göteb. o. Bohus län . . .	86	55	1 836				

Tab. F. Städer, fördelade efter landarealen länsvis, år 1940.

L ä n	Antal städer med								Summa städer	
	under 5	5-9	10-19	20-29	30-39	40-49	50-59	60-69		minst 70
	k m ² land									
Stockholms stad	—	—	—	—	—	—	—	—	1	1
Stockholms län	3	2	2	1	1	—	—	—	—	9
Uppsala län	—	—	2	—	—	—	—	—	—	2
Södermanlands län	1	1	4	—	—	—	—	—	1	7
Östergötlands län	1	3	—	—	—	—	1	1	1	7
Jönköpings län	3	1	3	—	—	1	—	—	—	8
Kronobergs län	—	—	—	—	—	—	1	1	—	2
Kalmar län	1	1	—	4	—	—	—	—	—	6
Gotlands län	—	—	—	—	1	—	—	—	—	1
Blekinge län	1	1	2	—	—	—	—	—	—	4
Kristianstads län	2	—	1	—	—	1	—	—	—	4
Malmöhus län	—	3	4	—	—	—	1	1	—	9
Hallands län	1	1	2	1	—	—	—	—	—	5
Göteborgs o. Bohus län . .	1	3	—	1	—	1	—	—	1	7
Älvsborgs län	—	—	3	1	—	—	1	—	1	6
Skaraborgs län	1	1	3	—	1	1	—	—	—	7
Värmlands län	—	1	—	2	—	—	—	—	1	4
Örebro län	—	2	1	—	—	1	—	—	1	5
Västmanlands län	—	—	—	1	—	—	1	1	—	4
Kopparbergs län	—	1	4	—	—	—	—	—	—	5
Gävleborgs län	—	—	—	1	—	1	—	—	1	3
Västernorrlands län	—	2	—	1	—	1	—	—	—	4
Jämtlands län	—	—	—	—	1	—	—	—	—	1
Västerbottens län	—	—	1	1	—	—	—	—	—	2
Norrbottnens län	1	1	—	—	—	2	—	—	—	4
Hela riket år 1940	16	24	32	14	4	8	6	4	9	117
» » » 1930	16	29	30	16	4	4	5	3	6	113

Tab. G. Städer, fördelade efter folkmängden länsvis, år 1940.

L ä n	A n t a l s t ä d e r m e d											Summa städer	
	2 000	2 000— 2 999	3 000— 3 999	4 000— 4 999	5 000— 5 999	6 000— 7 999	8 000— 9 999	10 000— 11 999	12 000— 14 999	15 000— 19 999	20 000— 29 999		minst 30 000
	i n v å n a r e												
Stockholms stad	—	—	—	—	—	—	—	—	—	—	—	1	1
Stockholms län	3	1	—	—	1	1	—	2	—	1	—	1	9
Uppsala län	—	—	—	—	—	—	—	—	—	—	—	1	2
Södermanlands län	3	—	—	—	1	—	—	1	1	—	—	—	7
Östergötlands län	1	2	—	—	—	2	—	—	—	—	—	—	7
Jönköpings län	1	—	—	1	1	2	1	1	—	—	—	—	8
Kronobergs län	—	—	—	—	1	—	—	—	—	1	—	—	2
Kalmar län	—	1	—	1	1	—	1	—	1	—	1	—	6
Gotlands län	—	—	—	—	—	—	—	—	1	—	—	—	1
Blekinge län	—	—	—	1	1	—	—	1	—	—	—	—	4
Kristianstads län	—	1	1	—	—	1	—	—	—	—	1	—	4
Malmöhus län	1	—	—	—	—	2	1	1	1	—	2	—	9
Hallands län	—	2	—	—	—	1	—	—	—	—	1	—	5
Göteborgs och Bohus län	1	1	1	—	1	—	—	—	2	—	—	1	7
Älvsborgs län	—	—	—	—	—	2	1	1	—	1	—	—	6
Skaraborgs län	—	1	—	1	—	2	1	1	1	—	—	—	7
Värmlands län	—	—	—	1	1	—	1	—	1	—	1	—	4
Örebro län	—	2	—	1	—	—	—	—	—	—	—	—	5
Västmanlands län	—	—	—	—	1	1	1	—	—	—	—	—	4
Kopparbergs län	—	1	—	1	—	2	—	—	1	—	—	—	5
Gävleborgs län	—	—	—	—	—	1	—	1	—	—	—	—	3
Västernorrlands län	—	—	1	—	1	—	—	—	1	1	—	—	4
Jämtlands län	—	—	—	—	—	—	—	—	—	1	—	—	1
Västerbottens län	—	—	—	—	—	—	—	1	1	—	—	—	2
Norrbottnens län	—	1	—	1	—	1	—	—	1	—	—	—	4
Hela riket år 1940	10	13	3	7	10	19	6	11	10	7	8	13	117
» » » 1930	11	13	8	7	11	14	10	9	7	6	5	12	113

Av köpingskommunerna är Sandviken den utan jämförelse största med 13 947 invånare, varjämte Nynäshamn, Säffle, Saltsjöbaden, Tomelilla, Hallsberg och Stocksund ha 3 000 invånare eller däröver. Minst är Mörbylånga med 586 invånare. Ungefär fyra femtedelar av köpingskommunerna ha 1 000—3 000 invånare. Köpingskommunernas sammanlagda folkmängd uppgår till 124 617 invånare.

Sedan år 1930 ha fyra städer tillkommit, nämligen Ljungby, Nybro, Höganäs och Karlskoga. Av dessa var Nybro, som förut nämnts, tidigare köping.

Städerna visa stora variationer i fråga om ytvidden. Dessa olikheter bero icke blott på det egentliga stadsplaneområdets olika storlek utan även, och i ännu högre grad, på den olika utsträckningen av städernas ytterområden, som under senare tid i många fall utvidgats genom större eller mindre inkorporeringar. Den största av rikets städer är numera Karlskoga med 430.49 km² landareal. Närmast komma Norrköping, Stockholm, Borås, Eskilstuna, Göteborg och Sala. Minst är liksom år 1930 Östhammar med 1.44 km². För städernas fördelning efter landareal länsvis redogöres i tab. F, varav framgår, att nära $\frac{3}{4}$ av rikets städer ha landareal understigande 30 km².

Efterföljande översikt visar städernas fördelning efter folkmängden vid folkräkningarna åren 1910, 1920, 1930 och 1940.

Folkmängd i storleksgrupper	Antal städer år 1910	Antal städer år 1920	Antal städer år 1930	Antal städer år 1940	Sammanlagd folkmängd inom storleksgrupperna år 1940	Sammanlagda folkmängden i % av hela stadsbefolkningen år 1940
Under 2 000	18	13	11	10	13 734	0·6
2 000—4 999	23	33	28	23	74 668	3·1
5 000—9 999	25	31	35	35	236 475	9·9
10 000—19 999	12	17	22	28	369 294	15·5
20 000—99 999	12	13	14	18	666 850	27·9
Minst 100 000	2	3	3	3	1 027 296	43·0
Samtliga storleksgrupper	97	110	113	117	2 388 317	100·0

Fördelas hela stadsbefolkningen, 2 388 317 personer, på de 117 städerna, komma i medeltal på var och en av dem 20 413 personer, under det att den största folkmängden, Stockholms, uppgick till 590 503 och den minsta, Trosas, till 1 041. Närmast efter Stockholm med hänsyn till folkmängden komma Göteborg, Malmö, Norrköping, Hälsingborg, Örebro, Borås, Eskilstuna, Gävle, Linköping, Västerås, Uppsala och Jönköping, samtliga med över 30 000 invånare. I *tab. G* redovisas städernas fördelning efter folkmängd länsvis och för hela riket. Som synes, ha 10 städer under 2 000 och 89 eller drygt $\frac{3}{4}$ under 15 000 invånare.

Kommunernas *folkmängdstäthet* är mycket varierande, och jämföras alla kommuner över ett, framträder storstädernas men även en del andra städernas sammanträngda befolkning i bjärt motsatsförhållande till den glesa befolkningen i kommuner inom fjällbygden. I *tab. H* lämnas en gruppering av de egentliga landskommunerna, köpingskommunerna och städerna efter folkmängdstäthet.

Av tabellen framgår, att något mer än hälften eller 52·6 % av Sveriges areal är befolkad med mindre än 5 invånare på km² land, och inom detta område bo sammanlagt blott 401 163 människor eller 6·3 % av rikets folkmängd. Å andra sidan äro 1 118 491 personer eller 17·6 % av folkmängden i riket bosatta inom ett område, som utgör endast 0·08 % av rikets areal.

Den glesast befolkade regionen, mindre än 1 invånare på km² land, omfattar flertalet kommuner från hörnet av gränserna mot Norge och Finland utmed och i närheten av den förstnämnda gränsen ända ned till norra Dalarna. De norrländska kommuner utmed norska gränsen, som ha större folkmängdstäthet, inrymma vanligen municipalsambällen, vilka starkt bidraga till att kommunernas folkmängdstäthet överstiger 1 invånare på km². Utmed den norrländska mellanriksbanan förekommer också en tätare befolkad bygd.

Öster om detta bälte vidtager en region med 1·0—4·9 invånare på km², vilken upptager större delen av gränsbygden mot Finland och sträcker sig som ett på flertalet håll ganska brett bälte genom hela Norrland och in i Dalarna och norra delen av Värmland. Denna region omfattar avsevärt mycket större areal än någon annan. Endast enstaka kommuner i andra delar av riket ha denna låga folkmängdstäthet.

Tab. H. Rikets kommuner, fördelade efter folkmängdstätet¹⁾, år 1940.

Invånare på km ² land	Antal kommuner	Landareal i km ²	Folkmängd	Inv. på km ² land i medeltal	I % av rikets		Landareal i km ² i medeltal per kommun	Antal inv.
					landareal	folkmängd		
<i>Egentliga landskommuner.</i>								
Under 1	12	64 620.97	34 177	0.5	15.75	0.54	5 385.03	2 848
1—1.9	21	70 262.42	100 625	1.4	17.12	1.58	3 345.83	4 792
2—2.9	23	33 780.87	78 676	2.3	8.23	1.23	1 164.86	2 713
3—3.9	25	23 014.49	79 171	3.4	5.61	1.24	920.58	3 167
4—4.9	37	24 289.96	108 514	4.4	5.92	1.70	656.49	2 933
5—9	263	55 269.77	422 067	7	13.47	6.62	210.15	1 605
10—14	503	55 152.86	684 311	12	13.44	10.74	109.65	1 360
15—19	413	35 047.41	607 209	17	8.54	9.53	84.86	1 470
20—24	280	15 579.83	348 106	22	3.80	5.46	55.64	1 243
25—29	182	8 619.37	236 337	27	2.10	3.71	47.36	1 299
30—34	120	4 956.00	159 087	32	1.21	2.50	41.30	1 326
35—39	99	4 908.25	183 062	37	1.20	2.87	49.58	1 849
40—44	74	2 226.00	95 012	42	0.54	1.49	30.08	1 284
45—49	51	1 713.25	81 285	47	0.42	1.28	33.59	1 594
50—59	80	2 759.03	150 132	54	0.67	2.36	34.49	1 877
60—69	45	1 123.75	73 598	65	0.27	1.16	24.97	1 636
70—79	29	1 115.47	82 126	73	0.27	1.29	38.46	2 832
80—89	21	666.33	56 625	84	0.16	0.89	31.73	2 696
90—99	9	125.10	12 043	96	0.03	0.19	13.90	1 338
100—149	30	878.65	101 302	115	0.22	1.59	29.29	3 377
150—199	9	128.48	21 404	166	0.03	0.34	14.28	2 378
200—299	9	270.76	66 490	245	0.07	1.04	30.08	7 388
Minst 300	12	141.98	77 139	543	0.03	1.21	11.83	6 428
Summa	2 353	406 651.00	3 858 498	9	99.10	60.56	172.82	1 640
<i>Köpingskommuner.</i>								
Under 300	9	226.35	20 833	92	0.06	0.33	25.15	2 315
300—499	9	51.18	20 785	406	0.01	0.33	5.69	2 309
500—999	21	58.65	40 459	689	0.01	0.63	2.79	1 927
1 000—1 999	11	29.65	34 245	1 154	0.01	0.54	2.70	3 113
Minst 2 000	3	3.39	8 295	2 446	0.00	0.13	1.13	2 765
Summa	53	369.22	124 617	337	0.09	1.96	6.97	2 351
<i>Städer.</i>								
Under 100	4	574.82	39 467	68	0.14	0.62	143.71	9 867
100—299	21	575.37	105 734	183	0.14	1.66	27.40	5 035
300—499	26	802.86	328 034	408	0.20	5.15	30.88	12 617
500—999	42	848.50	568 337	669	0.21	8.92	20.20	13 532
1 000—1 999	17	180.24	236 549	1 312	0.04	3.71	10.60	13 915
Minst 2 000	7	322.29	1 110 196	3 444	0.08	17.42	46.04	158 599
Summa	117	3 304.08	2 388 317	722	0.31	37.48	28.24	20 413
Samtliga	2 523	410 324.30	6 371 432	15	100.00	100.00	162.63	2 525

En tredje region med 5—9 invånare på km² är ej så sammanhängande som de båda förstnämnda. Hit höra ganska stora delar av kusttrakterna i övre Norrland, vidsträckta områden i Jämtlands län samt i det inre av Västernorrlands och Gävleborgs län, vidare stora delar av Dalarna och Värmland samt spridda

¹⁾ Grupperingen är i denna liksom i övriga texttabeller gjord i anslutning till tab. 1, där antalet invånare på km² land angives i hela tal (med avrundning nedåt) utom i de fall, när folkmängdstäteten understiger 5 invånare på km² land, då en decimal angives.

kommuner i Bergslagen och även längre söderut, särskilt på vissa ställen av det småländska höglandet och dess utlöpare, samt slutligen på Gotland och i Dalsland.

Täthetsgraden 10—14 invånare på km² anträffas redan i några kommuner vid kusten i Norrbottens och Västerbottens län och förekommer även i övriga norrlandslän, framför allt Gävleborgs län, samt vidare i ett stort antal kommuner i Svealand och Götaland, för det sistnämndas vidkommande särskilt i Dalsland, Småland och på Gotland.

En täthet av 15—24 invånare på km² förekommer endast i fyra kustkommuner i övre Norrland, nämligen Nederkalix, Hortlax, Skellefteå landskommun och Bureå, något oftare i mellersta och södra Norrlands kustland men i större sammanhängande områden först i sydöstra Dalarna. Den är för övrigt i stora delar av Svealand och Götaland norr om Malmöhus län den vanligast förekommande folkmängdstätheten.

Täthetsgraden 25—34 invånare på km² finnes icke i övre Norrland, i mellersta och södra Norrland endast sporadiskt, allmännare i Svealand och Götaland, särskilt på öst- och västgötaslätterna samt i Blekinge, Skåne, Halland och Bohuslän.

En folkmängdstäthet av 35—49 invånare på km² förekommer i några få kommuner i mellersta och södra Norrland och tämligen sporadiskt i Svea- och Götaland med undantag huvudsakligen för Skåne, där denna folktäthet är särskilt väl representerad.

Även täthetsgraden 50—99 invånare på km² förekommer i större omfattning endast i Skåne och där särskilt i Malmöhus län. De kommuner i andra delar av riket, som ha denna folkmängdstäthet, äro ofta mer eller mindre starkt agglomererade. Ett fåtal av dem påträffas redan i Norrlands industriområden. Av städerna är det fyra, nämligen Skanör med Falsterbo, Karlskoga, Piteå och Sala, som till följd av sina jämförelsevis stora arealer ingå i denna grupp.

De med 100 eller flera invånare på km² land bebodda kommunerna äro till antalet 223, varav 113 städer, 50 köpingskommuner och 60 egentliga landskommuner. Av de senare kan knappast någon räknas som utpräglad jordbrukskommun; de allra flesta äro av samma slag som kommunerna i föregående grupp, vartill kommer ett antal kommuner i Göteborgs och Bohus län, vilkas befolkning i allmänhet till större delen bor i fisklägen. I Norrland höra Skön och Holmsund till denna täthetsgrupp. Av hela rikets folkmängd faller 42.9 % på densamma.

I *tab. I* lämnas redogörelse länsvis för de egentliga landskommunernas fördelning efter antalet invånare på km² land. Tabellen återger i stora drag olikheterna i folkmängdstäthet inom rikets olika delar.

De glesast befolkade kommunerna, som icke nå upp till en person på km² land, äro 12 till antalet och följande:

- i Kopparbergs län: Idre (0.7);
- i Jämtlands län: Storsjö (0.4), Hotagen (0.6), Frostviken (0.6), Kall (0.7), Lillhärdal (0.8) och Tännäs (0.9);
- i Västerbottens län: Tärna (0.6) och Sorsele (0.7);
- i Norrbottens län: Karesuando (0.1), Arjeplog (0.3) och Jokkmokk (0.4).

Tab. I. Egentliga landskommuner, fördelade efter folkmängdstäthet länsvis, år 1940.

L ä n	A n t a l k o m m u n e r m e d									Summa kom- muner	Inv. på land i medel- tal
	under 5	5-9	10-14	15-19	20-24	25-34	35-49	50-99	minst 100		
	i n v å n a r e p å k m ² l a n d										
Stockholms län	2	9	37	19	9	11	8	5	8	108	29
Uppsala län	—	6	27	26	15	6	2	2	1	85	17
Södermanlands län	—	4	29	25	17	7	2	3	—	87	19
Östergötlands län	2	11	31	23	15	42	15	3	2	144	19
Jönköpings län	3	29	49	19	9	8	6	3	—	126	14
Kronobergs län	1	15	31	23	6	5	—	1	—	82	14
Kalmar län	—	12	36	29	12	6	6	—	—	101	15
Gotlands län	—	18	32	26	8	2	4	—	—	90	14
Blekinge län	—	—	1	6	6	7	6	8	2	36	32
Kristianstads län	—	1	6	18	17	24	37	32	6	141	33
Malmöhus län	—	—	3	9	12	44	68	79	17	232	47
Hallands län	—	7	13	14	13	20	13	6	—	86	21
Göteborgs o. Bohus län	—	2	8	12	13	19	10	9	13	86	33
Älvsborgs län	1	32	64	49	29	16	9	11	4	215	19
Skaraborgs län	—	6	33	55	63	63	24	9	2	255	22
Värmlands län	9	27	28	6	4	7	4	—	1	86	11
Örebro län	—	10	11	11	11	7	3	3	1	57	17
Västmanlands län	1	5	28	14	8	2	2	4	—	64	17
Kopparbergs län	15	10	6	10	3	2	1	—	1	48	7
Gävleborgs län	5	14	13	7	4	2	1	2	—	48	10
Västernorrlands län	14	22	6	9	3	2	3	3	1	63	9
Jämtlands län	40	12	5	—	2	—	—	1	—	60	2.5
Västerbottens län	15	7	3	1	1	—	—	—	1	28	3.4
Norrbottnens län	16	4	3	2	—	—	—	—	—	25	1.9
Hela riket år 1940	124	263	503	413	280	302	224	184	60	2353	9
» » » 1930	111	200	435	441	312	353	238	224	59	2373	9

Vid 1930 års folkräkning funnos 14 kommuner med mindre än 1 invånare på km², men sedan dess ha Särna och Hede (Jämtl. l.) överskridit denna gräns.

De ovan uppräknade 12 kommunerna äro mycket stora och omfatta sammanlagt ungefär en sjättedel av Sveriges landareal men innesluta endast 34 177 invånare.

De tätast bebodda egentliga landskommunerna eller de med minst 300 invånare på km² land äro följande 12:

- i Stockholms län: Solna (1 428) och Danderyd (449);
- i Malmöhus län: Kävlinge (328) och Burlöv (315);
- i Göteborgs och Bohus län: Grundsund (1 043), Fiskebäckskil (904), Kungshamn (732), Klädesholmen (605), Smögen (385) och Västra Frölunda (373);
- i Skaraborgs län: Karlsborg (526);
- i Kopparbergs län: Domnarvet (407).

En jämförelse med förhållandena år 1930 visar, att bland de 15 egentliga landskommuner, som då räknade minst 300 invånare på km², har Höganäs erhållit stadsrättigheter, och vidare har Båstad blivit köping. Malmö och Skön ha sjunkit ned i närmast lägre grupp, under det att från denna Danderyd flyttats upp till den högsta gruppen.

De till gruppen 200—299 invånare på km² hörande egentliga landskommunerna äro följande 9:

- i Stockholms län: Sollentuna (272), Spånga (253) och Nacka (211);
- i Kristianstads län: Björnekulla (210);
- i Malmöhus län: Lomma (209);
- i Göteborgs och Bohus län: Öckerö (243), Malmön (216) och Backa (211);
- i Västernorrlands län: Skön (286).

Inom denna grupp funnos 10 kommuner år 1930. Av dessa ha Husie och Falköpings västra landskommun inkorporerats med städer. Danderyd har kommit upp i den högsta gruppen, medan Södra Vram och Karingön sjunkit ned i närmast lägre. I stället ha tillkommit Malmön och Skön från högsta gruppen samt Sollentuna och Nacka från lägre grupp.

Minst 100 invånare på km² ha ytterligare 39 egentliga landskommuner, nämligen:

- i Stockholms län: Täby (109), Huddinge (108) och Hammarby (104);
- i Uppsala län: Bondkyrka (144);
- i Östergötlands län: Motala landskommun (140) och Kullerstad (109);
- i Blekinge län: Hasslö (183) och Aspö (107);
- i Kristianstads län: Västra Broby (125), Östra Hoby (120), Simris (112), Gråmanstorp (102) och Hammenhög (100);
- i Malmöhus län: Södra Vram (179), Norra Skrävlinge (171), Lackalänga (169), Östra Torp (160), Bjuv (159), Flädie (130), Viken (121), S:t Ibb (119), Skivarp (113), Nevishög (109), Vellinge (105), Västra Klagstorp (103), Södra Åsum (102) och Ekeby (101);
- i Göteborgs och Bohus län: Rönnäng (198), Karingön (160), Partille (158) och Styrösö (112);
- i Älvsborgs län: Fuxerna (121), Herrljunga (120), Nödinge (114) och Kinna (114);
- i Skaraborgs län: Götene (145);
- i Värmlands län: Hammarö (111);
- i Örebro län: Almby (125);
- i Västerbottens län: Holmsund (105).

Av de 60 kommunerna med minst 100 invånare på km² land är, som ovan nämnts, knappast någon att anse som utpräglad jordbrukskommun, i det att de i allmänhet inrymma förortsbebyggelser, industrisamhällen eller fisklägen. Av kommunerna med minst 200 invånare på km² äro alla utom en agglomererade, och detsamma är förhållandet med flertalet av kommunerna med en folkmängdstäthet av mellan 100 och 200 invånare på km².

I tab. J har företagits en jämförelse mellan de egentliga landskommunernas fördelning efter folkmängdstäthet åren 1930 och 1940. Det visar sig härvid, att antalet kommuner ökats betydligt i grupperna med 5—9 och 10—14 invånare på km² land, under det att minskning med ett par undantag ägt rum i alla de övriga. Sammanföras de redovisade grupperna i tre större, nämligen mindre än 20, 20—49 och minst 50 invånare på km². får man i första gruppen ökning från 1 187 till 1 303, i den andra minskning från 903 till 806 och i tredje gruppen nedgång från 283 till 244.

Tab. J. Egentliga landskommuner, fördelade efter folkmängdstäthet, åren 1930 och 1940.

Invånare på km ² land	År 1930		År 1940		Invånare på km ² land	År 1930		År 1940	
	Antal kom- muner	I %	Antal kom- muner	I %		Antal kom- muner	I %	Antal kom- muner	I %
Under 1-0 . .	14	0-59	12	0-51	40—49 . .	130	5-48	125	5-31
1-0—1-9 . .	22	0-93	21	0-89	50—59 . .	104	4-38	80	3-10
2-0—4-9 . .	75	3-16	91	3-87	60—69 . .	49	2-06	45	1-91
5—9	200	8-43	263	11-18	70—79 . .	30	1-26	29	1-23
10—14 . . .	435	18-33	503	21-38	80—89 . .	23	0-97	21	0-89
15—19 . . .	441	18-58	413	17-55	90—99 . .	18	0-76	9	0-38
20—24 . . .	312	13-15	280	11-90	Minst 100 .	59	2-49	60	2-55
25—29 . . .	209	8-81	182	7-74	Summa	2 373	100-00	2 353	100-00
30—39 . . .	252	10-62	219	9-31					

Köpingskommunerna äro, som tab. H visar, betydligt tätare befolkade än övriga landskommuner. Endast 9 ha mindre än 300 invånare på km², av vilka Slite (38), Lessebo (51) och Töreboda (82) äro de glesast befolkade. Bollnäs (4 402), Borlänge (2 409) och Säffle (2 074) uppvisa den högsta folkmängdstätheten hos köpingskommunerna.

Tätast befolkade av alla kommuner äro städerna. Åtskilliga städer ha dock liksom en del köpingskommuner och i ännu högre grad än dessa vidsträckta områden av landsbygds karaktär, och då invånarna vid beräkning av folkmängdstätheten fördelas å hela landarealen, blir följden den, att städer utan dylika områden förete en relativt tätare befolkning än andra, som eljest kunde antagas ha större täthet. Liksom de egentliga landskommunernas och köpingskommunernas framgår även städernas fördelning efter folkmängdstäthet av tab. H. De glesast befolkade städerna, mindre än 100 invånare på km², äro Skanör med Falsterbo (60), Karlskoga (60), Piteå (94) och Sala (98). De tätast bebodda, minst 2 000 invånare på km², äro Sundbyberg (7 265), Stockholm (4 307), Göteborg (3 184), Karlskrona (2 683), Hässleholm (2 649), Uppsala (2 383) och Malmö (2 329).

Förutom angående kommuner och församlingar innehåller tab. I också uppgifter om köpingar, som ej bilda egna kommuner och således äro municipalsamhällen, samt om övriga *municipalsamhällen*. Dessa utgöras av inom en eller i en del fall flera landskommuner belägna områden, inom vilka minst en av de s. k. stadsstadgorna, d. v. s. ordnings-, byggnads-, brand- och hälsovårdsstadgorna, tillämpas.

De köpingar, som ej bilda egna kommuner, äro till antalet fyra, nämligen Gamleby, Påskallavik, Pataholm och Kristianopel. Av dessa är Gamleby dock endast del av det större municipalsamhället med samma namn.

Antalet municipalsamhällen uppgår till 235 mot 207 år 1930. Antalet är dock beroende på vilka orter man anser rätteligen böra räknas som municipalsamhällen. På grund av lydelsen av 87 § i lagen den 6 juni 1930 om kommunalstyrelse på landet har här såsom municipalsamhälle upptagits varje område på landsbygden, som *ej* utgör egen kommun och inom vilket en eller flera av de

Tab. K. Municipalsamhällen, fördelade efter folkmängden länsvis, år 1940.

L ä n	Antal municipalsamhällen med										Summa
	under 200	200— 499	500— 999	1 000— 1 499	1 500— 1 999	2 000— 2 999	3 000— 3 999	4 000— 5 999	6 000— 9 999	minst 10 000	
	invånare										
Stockholms län	—	3	5	7	2	4	—	1	2	—	24
Uppsala län	—	1	—	—	1	—	—	—	—	—	1
Södermanlands län	—	—	2	1	1	—	2	—	—	—	6
Östergötlands län	—	1	—	2	1	1	1	—	—	—	6
Jönköpings län	—	—	—	3	2	2	—	—	—	—	7
Kronobergs län	—	1	3	3	—	1	—	—	—	—	8
Kalmar län	1	1	3	—	1	—	—	—	—	—	6
Gotlands län	—	—	1	—	—	—	—	—	—	—	1
Blekinge län	1	—	—	—	—	—	—	—	—	—	1
Kristianstads län	—	7	10	5	1	2	1	—	—	—	26
Malmöhus län	—	1	9	4	1	2	1	—	—	—	18
Hallands län	—	—	—	—	—	1	—	—	—	—	1
Göteborgs o. Bohus län	6	16	12	2	3	2	—	1	1	—	43
Älvsborgs län	—	—	2	1	1	1	—	—	—	—	6
Skaraborgs län	—	6	5	1	—	1	—	—	—	—	13
Värmlands län	—	1	1	2	—	2	—	1	—	—	7
Örebro län	—	—	4	—	—	1	2	—	—	—	7
Västmanlands län	—	—	—	2	1	—	—	1	—	—	4
Kopparbergs län	—	—	2	3	—	—	—	—	—	—	5
Gävleborgs län	—	—	—	1	—	—	—	—	—	—	1
Västernorrlands län	—	1	2	1	2	—	1	1	—	—	8
Jämtlands län	—	—	—	3	—	1	—	—	—	—	4
Västerbottens län	—	1	13	7	2	1	1	1	—	—	26
Norrbottnens län	—	—	—	3	—	1	—	1	—	1	6
Hela riket år 1940	8	40	74	51	18	23	10	7	3	1	235
» » » 1930	7	41	68	48	13	15	8	4	2	1	207

i återopade lagrum nämnda stadgorna äga tillämpning. Det sistnämnda är visserligen även fallet beträffande kommunerna Fiskebäckskil, Grundsund, Karlsborg och Domnarvet, men dessa ha icke räknats som municipalsamhällen, emedan de bilda egna kommuner. Däremot ha Drottningholm och Torekov redovisats som municipalsamhällen, ehuru den i särskilda bestämmelser i ovan återopade lagparagraf stadgade organisationsformen icke äger tillämpning på dem.

Sedan år 1930 ha 47 municipalsamhällen tillkommit och 19 upphört. Av de senare ha 6 helt införlivats med stad, 7 tillsammans med annat område uppgått i nybildad stad eller köping. 3 ombildats till köping och 3 uppgått i nya, större municipalsamhällen. Det under perioden bildade Malens municipalsamhälle har ingått i den nya köpingen Båstad.

De flesta municipalsamhällena räknar liksom förut Göteborgs och Bohus län med 43, och närmast följa Kristianstads (26), Västerbottens (26) och Stockholms län (24); inom dessa fyra län ligga hälften av samtliga municipalsamhällen i riket. Å andra sidan ha fem län endast ett municipalsamhälle. Den största ökningen av antalet municipalsamhällen uppvisar Västerbottens län, som nu räknar 26 dylika samhällen mot 9 vid 1930 års folkräkning.

Tab. L. Municipalsamhällen ¹⁾, fördelade efter folkmängdstäthet, år 1940.

Invånare på km ² land	Antal municipal- sambhällen	Landareal, i km ²	Folk- mängd	Landareal,	Antal inv.
				i km ²	i medeltal per muni- cipalsamhälle
Under 500	79	464.55	97 597	5.88	1 235
500—999	84	130.75	91 947	1.56	1 095
1 000—1 999	51	63.41	88 709	1.24	1 739
Minst 2 000	20	9.32	39 331	0.47	1 967
Summa	234	668.03	317 584	2.85	1 357

Antalet landskommuner med municipalsamhälle eller del därav uppgår till 191 mot 184 år 1930. I Stockholms län ha 13 kommuner sammanlagt 24, i Malmöhus län 17 kommuner 18, i Göteborgs och Bohus län 22 kommuner 43, i Värmlands län 6 kommuner 7, i Västernorrlands län 6 kommuner 8, i Västerbottens län 19 kommuner 26 och i Norrbottens län 5 kommuner 6 municipalsambhällen. I övriga län finnas icke kommuner med mer än ett municipalsamhälle. Där ett municipalsamhälle är delat på två eller flera kommuner, har härvid endast en av dessa kommuner räknats. Det kan i detta sammanhang anmärkas, att 16 municipalsambhällen äro delade på två kommuner och 3 municipalsambhällen (Lundsbrunn, Moholm och Hallstahammar) på tre kommuner samt att 2 municipalsambhällen (Oskarström och Lundsbrunn) t. o. m. äro delade på två härad.

För ett av de 235 municipalsambhällena saknas arealuppgift, nämligen Drottningholm. Av de övriga ha ej mindre än 80 under 1 km² landareal, 61 mellan 1 och 2, 58 mellan 2 och 5, 23 mellan 5 och 10 samt 12 över 10 km² landareal. Det till arealen största municipalsamhället är Käge med 41.65 km². Folkrikast bland municipalsambhällena är Kiruna med 10 655 invånare, och därefter följa Hagalund, Råsunda och Älvsborg; det minsta är Flatholmen med endast 72 invånare. Av tab. K framgår fördelningen efter folkmängd länsvis och för hela riket. Nära hälften av municipalsambhällena ha mellan 200 och 1 000 invånare. Municipalsambhällenas sammanlagda folkmängd uppgår till 318 034 invånare.

I regel äro municipalsambhällena glesare befolkade än städerna; medelfolkmängdstätheten uppgår nämligen till 475 invånare på km² mot 722 i städerna. För municipalsambhällenas fördelning efter folkmängdstäthet redogöres i tab. L, vilken visar, att 20 dylika sambhällen ha en täthet av minst 2 000 invånare på km². Särskilt tätt befolkade äro Hagalund (12 130), Nya Huvudsta (8 593) och Råsunda (7 315). Å andra sidan ha 79 municipalsambhällen en folkmängdstäthet, som understiger 500 invånare på km². Av dessa uppvisa Käge (31), Hällnäs (55) och Obbola (57) de lägsta folkmängdssiffrorna per km².

Härad. I tab. 1 redovisas kommunernas fördelning efter härad eller, i de delar av riket där häradsindelning ej finnes, efter tingslag. Häradsindelning förekommer nämligen icke i något av de fem norrländska länen och icke

¹⁾ Här ingår icke Drottningholms municipalsamhälle, för vilket arealuppgift saknas.

heller i Kopparbergs län med ett enda undantag, Folkare härad: I tabellen ha därför motsvarande tingslag räknats som härad, liksom skett med sex skeppslag i Stockholms län och ett bergslag i Västmanlands län. Det är att märka, att till tingslag i denna betydelse icke räknas städer under landsrätt, som där-
emot ingå i den judiciella enheten tingslag.

Antalet härad i denna mening uppgår till 285 mot 288 år 1930. Nedgången beror på att sex tingslag sammanslagits parvis till tre.

Förutom Hishults kommun, som ligger i både Hallands och Kristianstads län, är numera endast Skatelövs kommun i Kronobergs län uppdelad på två härad. År 1930 voro även Junkil i Uppsala län, Norrvidinge, Stehag och Gårdstånga i Malmöhus län samt Enslöv i Hallands län uppdelade på två härad, vari emellertid numera ändring skett.

Av häraderna, tagna i ovan angivna bemärkelse, äro 30 uppdelade på två fogderier (se tab. 3). Numera är ej något härad delat på två domsagor. Där-
emot äro flera härad uppdelade på två tingslag, nämligen Frösåkers, Inlands Torpe, Vadsbo, Fryksdals och Älvdals härad (se tab. 4). Vidare äro 33 härad uppdelade på två vägdistrikt och två härad uppdelade på fyra vägdistrikt (se tab. 5).

Häradernas fördelning efter landareal och folkmängd framgår av följande sammanställning:

Areal, i km ²	År 1930	År 1940	Folkmängd	År 1930	År 1940
Under 200 km ²	28	28	Under 5 000 inv.	35	41
200—399 »	85	85	5 000—9 999 »	89	91
400—599 »	30	35	10 000—14 999 »	58	52
600—999 »	52	47	15 000—19 999 »	41	40
1 000—1 499 »	24	23	20 000—24 999 »	20	19
1 500—1 999 »	20	19	25 000—29 999 »	20	17
2 000—4 999 »	33	31	30 000—39 999 »	18	18
Minst 5 000 »	16	17	Minst 40 000 »	7	7
Summa	288	285	Summa	288	285

Det största är Lycksele tingslag med mer än 20 000 km², under det att Östra Hisings, Memmings och Hardemo härad ha mindre än 100 km² landareal. Medeltalet utgör 1 428.14 km² per härad i hela riket. Folkrikast är Medelpads östra domsagas tingslag med 53 109 invånare, närmast följt av Vadsbo härad; det till folkmängden såväl som till arealen minsta är Östra Hisings härad med endast 971 invånare. För hela riket uppgår antalet invånare i medeltal per härad till 13 976.

Tätast befolkade äro en del härad omkring våra största städer, ofta inneslutande förstäder till dessa, nämligen Danderyds skeppslag med 261 invånare på km², Sollentuna härad med 173 och Askims härad med 147. De glesast befolkade äro Karesuando (0.1), Arjeplogs (0.3) och Jokkmokks (0.4) tingslag.

Landsfiskalsdistrikt. Indelningen i landsfiskalsdistrikt, som redovisas i tab. 2, avser till skillnad från andra i denna berättelse upptagna indelningar den 1 oktober 1941, då kungl. kungörelsen den 28 juni 1941 angående rikets indelning i landsfiskalsdistrikt trädde i kraft.

Landsfiskalsdistrikten omfatta antingen ett eller flera härad helt eller delvis, enstaka kommuner eller i vissa fall endast del av en kommun, antingen ensam, t. ex. Hakkas landsfiskalsdistrikt, som omfattar en del av Gällivare kommun, eller i förening med annan kommun, t. ex. Piteå södra landsfiskalsdistrikt, som omfattar Hortlax och en del av Piteå landskommun.

Antalet landsfiskalsdistrikt uppgår numera till 408 mot 490 år 1930. Antalet har minskats i alla län utom Värmlands, där det är oförändrat, och Norrbottens, där antalet ökats med ett; den största minskningen har Kopparbergs län, där antalet distrikt nedgått med nio.

I landsfiskalsdistrikt ingingo den 1 oktober 1941 inalles 40 av rikets städer, av vilka dock 12 endast i utsökningshänseende och 12 endast i polis- och åklagarhänseende; städerna i fråga angivas i tab. 2. Vidare skulle enligt nämnda kungörelse 25 städer framdeles införlivas med landsfiskalsdistrikt; två av dessa, Söderköping och Askersund, förenades redan den 1 januari 1942 med landsfiskalsdistrikt, dock endast i polis- och åklagarhänseende. Även de båda städer, Kumla och Bollnäs, som erhöilo stadsrättigheter vid sistnämnda tidpunkt, ingå i landsfiskalsdistriktsindelningen.

Av de städer, som år 1930 tillhörde landsfiskalsdistrikt, omfattas fyra ej av den nya indelningen. Däremot ingingo i denna den 1 oktober 1941 dels 15 städer, som år 1930 ej tillhörde något landsfiskalsdistrikt, dels de fyra städer, som erhållit stadsrättigheter under tioårsperioden 1931—1940.

Av köpingarna tillhörde den 1 oktober 1941 tre endast i polishänseende landsfiskalsdistrikt, en blott i utsökningshänseende och sex endast i polis- och utsökningshänseende, medan två köpingar varken i utsöknings-, polis- eller åklagarhänseende ingingo i landsfiskalsdistriktsindelningen.

Landsfiskalsdistrikten ha i efterföljande tablå fördelats efter landareal och folkmängd såväl år 1940 som år 1930.

Areal, i km ²	År 1930	År 1940	Folkmängd	År 1930	År 1940
Under 100 km ²	15	15	Under 4 000 inv.	30	9
100—199 »	37	25	4 000—5 999 »	70	24
200—399 »	155	89	6 000—7 999 »	114	58
400—599 »	120	86	8 000—9 999 »	133	106
600—999 »	79	102	10 000—11 999 »	77	98
1 000—1 499 »	28	26	12 000—13 999 »	35	66
1 500—1 999 »	16	17	14 000—15 999 »	16	34
2 000—4 999 »	32	39	16 000—19 999 »	9	8
Minst 5 000 »	8	9	Minst 20 000 »	6	5
	Summa 490	408		Summa 490	408

Endast ett landsfiskalsdistrikt, Jokkmokks, har en areal överstigande 15 000 km², medan å andra sidan 15 falla under 100 km², av vilka Solna är det till arealen minsta med endast 18·84 km². Landsfiskalsdistriktens medelstorlek är 999·89 km². Inom fem distrikt överskrider folkmängden 20 000 personer, varav mest i Karlskoga distrikt med dess 33 863 invånare, under det att folkmängden inom fem distrikt icke ens uppnår siffran 3 000. Folkfattigast är Karenuando distrikt med endast 1 229 personer. Den genomsnittliga folkmängden i landsfiskalsdistrikten utgör 10 342 personer.

Tätast befolkat av landsfiskalsdistrikten är Solna med 1 428 personer på km², medan Karesuando distrikt har en folkmängdstäthet av endast 0·1 invånare på km².

Fögderier. Antalet fögderier, vilka redovisas i tab. 3, utgör 119 eller det samma som år 1930. I fögderiindelningen ingå 41 städer, som sakna egen jurisdiktion och alltså lyda under landsrätt.

Efter landareal och folkmängd fördela sig fögderierna på följande sätt:

Areal, i km ²		År 1930	År 1940	Folkmängd		År 1930	År 1940
Under 1 000	km ²	18	18	Under 25 000	inv.	5	7
1 000—1 499	»	29	30	25 000—29 999	»	12	16
1 500—1 999	»	29	29	30 000—34 999	»	38	36
2 000—4 999	»	24	23	35 000—39 999	»	41	31
5 000—9 999	»	11	11	40 000—44 999	»	12	16
10 000—19 999	»	4	4	45 000—49 999	»	7	7
Minst 20 000	»	4	4	Minst 50 000	»	4	6
Summa		119	119	Summa		119	119

De två största fögderierna, båda med över 30 000 km², äro Gällivare och Lappmarks, de minsta äro Göteborgs, Malmö och Hälsingborgs, alla med mindre än 500 km² areal. Medelarealen utgör 3 428·29 km². Folkmängden uppgår i sex fögderier till 50 000 invånare eller däröver men understiger i sju fögderier 25 000 invånare. Det folkrikaste är Svartsjö med 60 027 och det folkfattigaste Gripsholms med 21 582 invånare. I medeltal komma på varje fögderi 35 775 personer. Folkmängdstätheten är störst i Göteborgs fögderi med 121 personer på km², minst i Gällivare fögderi med endast 1·0 invånare på km².

Domsagor och tingslag. Domsagorna, för vilka redogörelse lämnas i tab. 4, ha till antalet minskats med tre till 116, därigenom att följande domsagor sammanslagits: i Jönköpings län Västra härads domsaga och Östra härads domsaga till Njudungs domsaga och i Blekinge län dels Östra domsaga och Medelsta domsaga till Östra och Medelsta domsaga, dels Bräkne domsaga och Listers domsaga till Bräkne och Listers domsaga.

Domsagornas fördelning efter landareal och folkmängd framgår av följande sammanställning:

Areal, i km ²		År 1930	År 1940	Folkmängd		År 1930	År 1940
Under 500	km ²	2	2	Under 20 000	inv.	1	2
500—999	»	24	18	20 000—24 999	»	13	12
1 000—1 499	»	19	21	25 000—29 999	»	25	21
1 500—1 999	»	25	25	30 000—34 999	»	23	22
2 000—4 999	»	31	32	35 000—39 999	»	25	21
5 000—9 999	»	9	9	40 000—49 999	»	18	24
10 000—19 999	»	5	5	50 000—59 999	»	12	11
Minst 20 000	»	4	4	Minst 60 000	»	2	3
Summa		119	116	Summa		119	116

Två domsagor, Västerbottens västra och Gällivare, ha att uppvisa arealer överstigande 30 000 km², medan å andra sidan två, Sollentuna och Färentuna samt Oxie och Skytts, komma under 500 km². Medelstorleken är 3 516·96 km² per domsaga. I tre domsagor, Södra Roslags, Södertörns samt Askims, Hisings

och Sävedals, utgör folkmängden över 60 000 och i två, Nordmarks och Mellersta Roslags, mindre än 20 000 invånare. I medeltal uppgår folkmängden per domsaga till 36 701 invånare. Av domsagorna är Sollentuna och Färentuna tätast befolkad med 124 invånare på km², medan Gällivare domsaga har endast 1·1 invånare på km².

Även för *tingslagen* lämnas redogörelse i tab. 4. Dessa, som alltsedan seklets början undergått en fortskridande minskning till antalet, ha sedan år 1930 nedgått från 186 till 181. Skövde tingslag har tillkommit, under det att följande tingslag sammanslagits: i Kalmar län Sevede tingslag och Tunaläns tingslag, i Älvsborgs län Ale tingslag samt Vättle och Kullings tingslag, i Skaraborgs län Gudhems tingslag och Kåkindes tingslag, i Västernorrlands län dels Njurunda, Sköns och Ljustorps tingslag samt Indals tingslag, dels Ramsle och Resele tingslag samt Fjällsjö tingslag och i Jämtlands län Undersåkers och Offerdals tingslag samt Sunne, Ovikens och Hallens tingslag.

Den gamla indelningen av Gotlands båda härad i »ting» har ägt bestånd intill nyare tid, dock icke i någon judiciell mening. Numera torde tingsindelningen icke ha annan betydelse än att för varje ting i regel finnes ett hushållningsgille.

Efter landareal och folkmängd fördela sig tingslagen sålunda:

Areal, i km ²	År 1930	År 1940	Folkmängd	År 1930	År 1940
Under 400 km ²	6	6	Under 10 000 inv.	25	25
400—599 »	13	13	10 000—14 999 »	30	24
600—799 »	29	27	15 000—19 999 »	31	30
800—999 »	17	16	20 000—24 999 »	26	30
1 000—1 499 »	42	41	25 000—29 999 »	25	24
1 500—1 999 »	27	27	30 000—39 999 »	33	32
2 000—4 999 »	36	34	40 000—49 999 »	11	9
Minst 5 000 »	16	17	Minst 50 000 »	5	7
Summa	186	181	Summa	186	181

Lycksele tingslag, 20 576·85 km², är störst och Eslövs, 7·01 km², minst. I medeltal ha tingslagen en areal av 2 253·96 km² land. I genomsnitt uppgår folkmängden till 23 521 invånare per tingslag. Som synes, inrymma sju tingslag över 50 000 invånare, varav Södra Roslags domsagas tingslag det största invånarantalet med 77 257 personer, och 25 tingslag under 10 000, av vilka Karesuando tingslag har endast 1 229 personer. Sistnämnda tingslag har en folkmängdstäthet av endast 0·1 invånare på km², medan folkmängdstätheten i Eslövs tingslag utgör 911 invånare på km².

Vägdistrikt. Antalet vägdistrikt, som redovisas i tab. 5, utgör 170. Vägdistriktens fördelning efter landareal och folkmängd framgår av följande tabla:

Areal, i km ²	Folkmängd
Under 400 km ²	Under 5 000 inv.
400—599 »	5 000—9 999 »
600—999 »	10 000—14 999 »
1 000—1 499 »	15 000—19 999 »
1 500—1 999 »	20 000—24 999 »
2 000—2 999 »	25 000—29 999 »
3 000—4 999 »	30 000—39 999 »
Minst 5 000 »	Minst 40 000 »
Summa	170
	Summa
	170

Störst är Jukkasjärvi vägdistrikt med 19 447 km². Å andra sidan ha fyra vägdistrikt, samtliga omfattande öar, en areal understigande 100 km². Minst av dessa är Vens vägdistrikt med endast 7·47 km². Medelstorleken av ett vägdistrikt utgör 2 394·24 km². Gästriklands vägdistrikt och Stockholms läns södra vägdistrikt äro folkrikast med resp. 77 858 och 77 297 personer, under det att Holmöns vägdistrikt har en folkmängd av endast 344 personer. I medeltal ha vägdistrikten en folkmängd av 23 430 personer. Folkmängdstätheten uppgår i Vens vägdistrikt till 119 invånare på km² mot endast 0·3 invånare i Arjeplogs vägdistrikt.

Kommunalförbund. Antalet kommunalförbund (tab. 6) enligt lagen den 13 juni 1919, vilka voro i verksamhet vid 1940 års slut, uppgick till 429. Skaraborgs län har det största antalet kommunalförbund (79), medan Västerbottens län har endast ett kommunalförbund.

Efter landareal och folkmängd fördela sig kommunalförbunden som följer:

Areal, i km ²		Folkmängd	
Under 50 km ²	40	Under 2 000 inv.	99
50— 99 »	122	2 000— 2 999 »	158
100— 199 »	165	3 000— 3 999 »	57
200— 399 »	55	4 000— 5 999 »	52
400— 599 »	13	6 000— 9 999 »	32
600— 999 »	19	10 000—19 999 »	21
Minst 1 000 »	15	Minst 20 000 »	10
	Summa 429		Summa 429

Omkring $\frac{2}{3}$ av kommunalförbunden ha en landareal mellan 50 och 200 km². Det till arealen största kommunalförbundet är Pajala och Korpilombola tingslags fattigvårdsförbund, omfattande 7 896·60 km², det minsta Dalevattnets kommunalförbund med endast 3·56 km². Medelarealen utgör 243·14 km². Den största folkmängden räknar Trafikföretaget Jönköping—Huskvarna med 45 605 personer, den minsta Frösthults och Sparsätra socknars fattigvårdsförbund med 984 personer. I medeltal uppgår folkmängden i ett kommunalförbund till 4 209 personer.

Antalet kommuner eller municipalsamhällen, som ett kommunalförbund omfattar, växlar från 2 till 19. I 118 förbund finnas två förbundsmedlemmar, i 126 tre medlemmar, i 73 fyra medlemmar och i 43 fem medlemmar, medan 54 förbund ha 6—10 kommuner eller municipalsamhällen såsom medlemmar och 15 förbund omfatta mer än 10 kommuner eller samhällen. Det största antalet förbundsmedlemmar, 19, har Södra Ölands kommunalförbund för arrestlokal. Det sammanlagda antalet medlemmar i kommunalförbund uppgår till 1 713. Om kommuner och municipalsamhällen, som tillhöra mer än ett förbund, räknas endast en gång, uppgår emellertid antalet medlemmar till 1 271, varav 1 228 landskommuner, 13 städer och 30 municipalsamhällen. Det högsta antalet kommunalförbund, vari en kommun eller ett municipalsamhälle räknar medlemskap, utgör fyra, vilket är förhållandet med 3 kommuner, medan 27 kommuner äro medlemmar i tre kommunalförbund, 379 i två och 862 kommuner eller samhällen i endast ett förbund.

Av kommunalförbunden avse 194 polisväsen, 189 fattigvård, 17 sjukvård, 9 skolväsen, 7 brandväsen och 10 annan förvaltningsgren, medan 3 omfatta mer än en förvaltningsgren.

Landstingsområden. Tab. 7 innehåller uppgifter om landstingsområdena. Enligt lagen om landsting den 20 juni 1924 skall i varje län finnas ett eller, om Kungl. Maj:t så förordnar, flera landsting. I Kalmar län finnas två landsting, i övriga ett. I landsting deltagande stad, som uppnått en folkmängd av 50 000, äger jämlikt samma lag efter Kungl. Maj:ts medgivande utträda ur landstinget. De städer, som icke deltaga i landsting, äro Stockholm, Göteborg, Norrköping, Malmö, Hälsingborg och Gävle. Norrbottens läns landstingsområde är det till arealen största, medan Älvsborgs läns landstingsområde räknar den största folkmängden.

Hushållningssällskapsområden. För hushållningssällskapsområdena lämnas redogörelse i tab. 8. Hushållningssällskapen, vilka till sina allmänna grunder äro organiserade enligt kungl. kungörelsen den 8 juni 1923, omfatta i regel ett län med undantag av att Kalmar och Älvsborgs län äro delade på två hushållningssällskap, såsom anmärkningarna till nämnda tabell närmare angiva. Stockholms stad, som tidigare icke tillhörde något hushållningssällskap, bildar från och med år 1925 ett hushållningssällskap tillsammans med Stockholms län. Kalmar läns båda hushållningssällskapsområden sammanfalla icke med motsvarande landstingsområden, i det att Aspeland's härad hör till södra hushållningssällskapet men till norra landstinget. Hushållningssällskapen äro till antalet ett mer än landstingen, beroende på att Älvsborgs län är delat på två hushållningssällskap men har blott ett landsting. Till arealen är Norrbottens läns hushållningssällskapsområde störst; Stockholms läns och stads hushållningssällskapsområde har däremot det högsta folkmängdstalet.

Län. Även länen skilja sig betydligt från varandra med avseende på areal och folkmängd, såsom framgår av tab. 9. Norrbottens län, som omfattar 23.5 % av rikets hela areal, är sålunda mer än 30 gånger så stort som Blekinge och Gotland vart för sig; dessa båda län äro de minsta, om Stockholms stad frånräknas. Malmöhus län är, bortsett från Stockholms stad, det folkrikaste med 8.3 % av rikets folkmängd. Detta län är även, om man alltjämt bortser från Stockholms stad, tätast befolkat med 111 invånare på km². Norrbottens län har den minsta folkmängdstätheten, 2.1 invånare på km².

Landskap. Den gamla historiska indelningen i landskap saknar all administrativ betydelse, men en beräkning av landskapens areal och folkmängd (tab. 11) torde dock försvara sin plats i denna redogörelse, ehuru det, vad några landskap beträffar, ställer sig svårt att bestämma deras omfattning, då gränserna mellan dem pläga dragas något olika efter olika synpunkter. Den här föreliggande beräkningen ansluter sig tämligen nära till länsindelningen.

Det har exempelvis ej varit möjligt att här taga hänsyn till de överflyttningar av smärre sockendelar, som tid efter annan skett mellan vissa län. Genom att låta den antagna landskapsgränsen följa den nuvarande länsgränsen rubbar man i själva verket något på det gamla området av landskapen Närke, Östergötland, Småland och Västergötland m. fl., men denna oegentlighet rör sig endast om obetydliga arealer, och det skulle vara ganska svårt att avlägsna den.

De särskilda landskapen ha här ansetts omfatta följande län eller länsdelar:

- Skåne: Malmöhus och Kristianstads län;
 Blekinge: Blekinge län;
 Halland: Hallands län;
 Småland: Jönköpings och Kronobergs län samt Kalmar län utom Öland;
 Öland: liknämnda ö;
 Gotland: Gotlands län;
 Östergötland: Östergötlands län utom Kvarsebo socken;
 Västergötland: hela Skaraborgs län; Väne, Bjärke, Flundre, Ale, Vättle, Kullings, Gäsene, Ås, Vedens, Bollebygds, Marks, Kinds och Redvägs härad samt städerna Vänersborg, Trollhättan, Alingsås, Borås och Ulricehamn i Älvsborgs län; Sävedals, Askims och Östra Hisings härad samt städerna Göteborg och Mölndal i Göteborgs och Bohus län;
 Dalsland: Tössbo, Vedbo, Valbo, Nordals och Sundals härad samt Ämås stad i Älvsborgs län;
 Bohuslän: Göteborgs och Bohus län utom den till Västergötland räknade delen;
 Södermanland: hela Södermanlands län; Svartlösa, Öknebo och Sotholms härad samt Södertälje stad i Stockholms län; Torpa, Kung Karls och Kungsörs socknar i Västmanlands län; Kvarsebo socken i Östergötlands län; Maria Magdalena, Högalids, Katarina, Sofia, Brännkyrka och Enskede territorieförsamlingar i Stockholms stad;
 Uppland: hela Uppsala län; Stockholms län utom den till Södermanland räknade delen; Simtuna, Torstuna och Våla härad i Västmanlands län; Stockholms stad utom ovan nämnda församlingar;
 Västmanland: Västmanlands län utom de till Södermanland och Uppland räknade delarna; Grythytte och Hällefors, Nora och Hjulsjö, Fellingsbro, Lindes och Ramsbergs samt Nya Kopparbergs härad ävensom städerna Nora och Lindesberg i Örebro län;
 Närke: Örebro, Glanshammars, Askers, Sköllersta, Kumla, Hardemo, Grimstens, Sundbo och Edsbergs härad samt städerna Örebro och Askersund, allt i Örebro län;
 Värmland: Värmlands län och Karlskoga härad samt Karlskoga stad i Örebro län;
 Dalarne: Kopparbergs län och Hamra församling («Orsa finnmark») i Gävleborgs län;
 Gästrikland: Gästriklands västra domsagas och östra domsagas tingslag samt Gävle stad i Gävleborgs län;
 Hälsingland: Gävleborgs län utom de till Gästrikland och Dalarne räknade delarna; Ytterhogdals och Ängersjö socknar i Jämtlands län;
 Härjedalen: Hede tingslag och Svegs tingslag utom Ytterhogdals och Ängersjö socknar, allt i Jämtlands län;
 Jämtland: Jämtlands län utom de till Härjedalen och Hälsingland räknade delarna;
 Medelpad: Medelpads västra domsagas och Medelpads östra domsagas tingslag samt Sundsvalls stad, allt i Västernorrlands län;

Ångermanland: Västernorrlands län utom den till Medelpad räknade delen; Nordmalings och Bjurholms tingslag i Västerbottens län;

Västerbotten: Degerfors, Umeå domsagas, Nysätra, Burträsk och Skellefteå tingslag, Norsjö socken samt städerna Umeå och Skellefteå, allt i Västerbottens län;

Norrbotten: Piteå och Älvsby, Nederluleå, Överluleå (inräknat Bodens stad), Råneå, Överkalix, Nederkalix, Torneå (inräknat Haparanda stad) samt Pajala och Korpilombolo tingslag jämte städerna Luleå och Piteå, allt i Norrbottens län;

Lappland: Lycksele, Vilhelmina och Åsele tingslag samt Malå socken av Västerbottens län; Arvidsjaur, Arjeplogs, Jokkmokks, Gällivare, Jukkasjärvi och Kareuando tingslag i Norrbottens län.

Olikheterna i areal och folkmängd äro betydligt större mellan landskapen än mellan länen. Det största landskapet, Lappland, med en totalareal av 118 031·36 km² är nära 90 gånger så stort som det minsta, Öland, vilket omfattar endast 1 346·78 km². Den lägsta folkmängdssiffran, 14 300 personer, har Härjedalen, medan Västergötland räknar 835 094 invånare eller nära 60 gånger så många som Härjedalen. Näst Västergötland äro Skåne, Uppland, Småland och Södermanland de folkrikaste landskapen. Härvid är emellertid att märka, att huvudstadens folkmängd fördelats på Uppland och Södermanland samt Göteborgs helt räknats till Västergötland, ehuru dessa våra största städer för sin tillförsel, sin handel och sin utveckling överhuvudtaget äro hänvisade till betydligt flera landskap. Ser man enbart till landsbygdsbefolkningen, visa sig Småland och Skåne vara folkrikast. Den relativa fördelningen av landareal och folkmängd å de olika landskapen framgår närmare av följande sammanställning:

	Areal, i km ²	Folk- mängd		Areal, i km ²	Folk- mängd		Areal, i km ²	Folk- mängd
Skåne	2·66	12·22	Uppland	3·04	11·61	Ångermanland	4·85	2·90
Blekinge	0·71	2·28	Västmanland	2·02	3·06	Västerbotten	3·68	2·24
Halland	1·16	2·38	Närke	1·01	2·16	Norrbotten	6·44	2·40
Småland	7·10	9·33	Värmland	4·42	4·73	Lappland	26·73	1·90
Öland	0·33	0·42	Dalarna	7·08	3·93			
Gotland	0·76	0·92	Gästrikland	1·01	1·84	Hela riket	100·00	100·00
Östergötland	2·41	4·96	Hälsingland	3·47	2·46	Därav:		
Västergötland	4·01	13·11	Härjedalen	3·05	0·22	Götaland	21·15	49·07
Dalsland	0·90	1·03	Jämtland	8·30	1·92	Svealand	19·59	33·32
Bohuslän	1·08	2·42	Medelpad	1·73	1·73	Norrland	59·26	17·61
Södermanland	2·02	7·83						

Folkmängdstätheten är störst i Skåne med 71 invånare på km², minst i Härjedalen och Lappland med endast 1·1 invånare på km².

Av de tre huvuddelar, i vilka Sverige brukar indelas, omfattar Norrland nära 60 % av arealen och är sålunda större än Götaland och Svealand tillsammans. Enbart Lappland har större areal än Götaland eller Svealand vart för sig. Däremot innesluter Götaland nära hälften eller noga räknat 49·07 % av rikets folkmängd, Svealand 33·32 % och Norrland endast 17·61 %.

III. Ecklesiastika indelningar.

Församlingar. I tab. 1 ha uppgifter om areal och folkmängd lämnats för varje särskild kommun och, där kommunen ej sammanfaller med församlingen, för varje församling. I tab. 12 ha församlingarna sammanförts stiftsvis på grundval av indelningen i pastorat och kontrakt.

Antalet församlingar av olika slag framgår av *tab. M. Landsförsamlingarna* ha sedan år 1930 ökat från 2 365 till 2 377 eller med 12. Därvid är att märka, att följande 21 församlingar, som förut hänförts till kapellförsamlingar, nu räknats såsom egna församlingar: Skutskär, Åmot, Hofors, Ljusne, Bergvik, Fellingsbro norra församling, Grängesberg, Mockfjärd, Bingsjö-Dådran, Hosjö, Älmhult, Flymen, Hunnebostrand, Munkfors, Hagfors, Säffle, Skönsmön, Robertsfors, Kalvträsk, Muonionalusta och Vittangi. Vidare bilda Hamra, Emmaboda köping och Kågedalen numera egna församlingar, medan Vänge och Läby, som förut tillsammans bildade en församling, utgöra skilda församlingar. Stora Kopparbergs församling, vilken förut omfattade även en del av Falu stad, är numera enbart landsförsamling. Däremot ha Skara landsförsamling, Brunn, Vist, Växjö landsförsamling, Karlstads landsförsamling och Visby landsförsamling införlivats med städer, och Borg, Långbro, Ljungby, Husie, Höganäs, Norra Åsum och Karlskoga ha blivit stadsförsamlingar. Slutligen ha Gåsinge och Dillnäs sammanslagits till en församling.

Antalet territoriella *stadsförsamlingar* har ökat från 152 till 162. Sandarne, som förut räknats såsom kapellförsamling, och vidare de ovan nämnda Borg, Långbro, Ljungby, Husie, Höganäs, Norra Åsum och Karlskoga ha blivit stadsförsamlingar. Nybro har erhållit stadsrättigheter och bildat egen församling. Borås har delats i två församlingar, Borås Caroli församling och Borås Gustav Adolfs församling.

De *gemensamma stads- och landsförsamlingarna* ha minskats från 15 till 14, därigenom att Stora Kopparbergs församling icke längre omfattar någon del av stad.

Kapellförsamlingarna, vilka den 31 december 1930 uppgingo till 23, ha numera upphört, de flesta därigenom att de bildat kyrkliga samfälligheter med sina förutvarande moderförsamlingar. Av de nämnda kapellförsamlingarna äro följande 22 att anse såsom egna församlingar: Skutskär, Åmot, Hofors, Ljusne, Bergvik, Sandarne, Fellingsbro norra församling, Grängesberg, Mockfjärd, Bingsjö-Dådran, Hosjö, Älmhult, Flymen, Hunnebostrand, Munkfors, Hagfors, Säffle, Skönsmön, Robertsfors, Kalvträsk, Muonionalusta och Vittangi. Stjärnsund utgör numera endast kyrkobokföringsdistrikt.

De s. k. *lappförsamlingarna* i Jämtlands län, vilka icke bilda särskilda kommuner, ha ej heller i äldre tid ingått i andra kommuner, men genom kungl. förordningen den 20 maj 1927 angående ändring i mantalsskrivningsförordningen föreskrevs, att de jämtländska nomadlapparna, liksom fallet är beträffande lapparna i Västerbottens och Norrbottens län, skola mantalsskrivas i de kom-

Tab. M. Antal församlingar stiftsvis år 1940.

Stift	Landsförs.	Stadsförs.	Gemensamma lands- och stadsförs.	Summa territoriella moder- och annexförs.	Icke territoriella förs.	Summa förs.
Uppsala stift	241	13	2	256	—	256
Länköpings stift	197	15	2	214	—	214
Skara stift	360	13	—	373	—	373
Strängnäs stift	153	13	1	167	—	167
Västerås stift	115	12	1	128	—	128
Växjö stift	242	11	3	256	—	256
Lunds stift	410	28	2	440	—	440
Göteborgs stift	251	23	—	274	1	275
Karlstads stift	135	6	—	141	—	141
Härnösands stift	124	4	1	129	4	133
Luleå stift	58	4	2	64	—	64
Visby stift	91	1	—	92	—	92
Hovkonsist. och Stockholms domkap.	—	19	—	19	4	23
Summa	2 377	162	14	2 553	9	2 562

muner, där de äro boende. Lappförsamlingarna äro till antalet fyra, och av tab. 1 framgår, på vilka kommuner de fördela sig. Dessa kommuner äro till antalet 12.

De övriga *icke-territoriella församlingarna* äro numera endast fem, nämligen Hovförsamlingen, Skeppsholms församling, Tyska S:ta Gertruds församling och Finska församlingen, alla i Stockholm, samt Tyska församlingen i Göteborg. *Garnisonsförsamlingarna* äro två, nämligen Skeppsholms församling samt Amiralitetsförsamlingen i Karlskrona, av vilka den senare här räknats som territoriell.

I tab. N ha de territoriella församlingarna fördelats efter landarealen. Större areal än 5 000 km² land ha tio församlingar att uppvisa och av dem tre mer än 10 000 km², nämligen Jokkmokks (18 143.64 km²), Gällivare och Arjeplogs församlingar. Å andra sidan ha 57 församlingar mindre areal än 5 km², och av dessa är det övervägande antalet stadsförsamlingar. I medeltal komma 160.72 km² på varje församling.

I tab. O redovisas samma församlingar efter folkmängden. Som synes, uppgår folkmängden till över 15 000 personer i 68 församlingar, vilka till största delen utgöras av stadsförsamlingar. Av dessa äro Bromma (58 758) och Katarina (56 397) i Stockholm de folkrikaste, och bland landsförsamlingarna komma Stora Tuna (27 115), Solna (26 910) och Gällivare (20 836) som de främsta. Däremot understiger antalet invånare 250 i 122 församlingar, vilka alla äro landsförsamlingar. Den minsta församlingen med endast 73 invånare är Norra Säm, som även är den folkfattigaste kommunen i riket. I medeltal ha de territoriella församlingarna en folkmängd av 2 491 personer.

Av de *icke-territoriella församlingarna* är med avseende på folkmängden Skeppsholms församling den största med 5 843 och Frostvikens lappförsamling den minsta med 118 personer.

Tab. N. Territoriella församlingar, fördelade efter landarealen¹⁾, år 1940.

Stift	Antal territoriella församlingar med														Summa församlingar	Landareal, i km ² , i medeltal per församling		
	under 5	5-9	10-19	20-29	30-39	40-49	50-59	70-99	100-149	150-199	200-299	300-499	500-999	1 000-1 999			2 000-4 999	minst 5 000
Uppsala stift	3	2	30	34	22	21	35	26	35	10	11	15	10	2	—	—	256	119-11
Linköpings stift	4	9	24	28	22	5	24	26	47	11	11	3	—	—	—	—	214	79-84
Skara stift	2	26	118	95	46	31	23	19	9	3	1	—	—	—	—	—	373	32-39
Strängnäs stift	1	6	15	15	16	17	28	28	25	12	3	1	—	—	—	—	167	72-25
Västerås stift	—	1	7	8	7	5	15	11	20	8	11	17	10	5	3	—	128	285-18
Växjö stift	4	2	7	23	23	31	38	41	44	27	13	3	—	—	—	—	256	88-49
Lunds stift	13	81	118	70	48	30	40	20	12	6	2	—	—	—	—	—	440	31-38
Göteborgs stift	15	11	31	27	40	35	54	34	16	7	4	—	—	—	—	—	274	52-37
Karlstads stift	1	1	1	5	4	5	21	26	28	16	18	9	6	—	—	—	141	156-48
Härnösands stift	—	2	—	1	3	1	4	7	11	13	18	26	24	13	6	—	129	556-53
Luleå stift	—	—	1	1	—	3	1	—	1	—	3	7	9	20	8	10	64	2 407-48
Visby stift	—	—	—	17	27	29	8	7	—	—	—	—	—	—	—	—	92	34-13
Hovkonsist. och Stockholms domkap.	14	2	—	1	1	1	—	—	—	—	—	—	—	—	—	—	19	7-21
Summa år 1940	57	143	369	335	261	193	290	240	250	113	95	81	59	40	17	10	2 553	160-72
» » 1930	61	136	377	336	252	195	284	235	249	110	94	80	58	39	17	9	2 532	162-02

Tab. O. Territoriella församlingar, fördelade efter folkmängden, år 1940.

Stift	Antal territoriella församlingar med														Summa församlingar	Antal inv. i medeltal per församling		
	under 250	250-499	500-749	750-999	1 000-1 249	1 250-1 499	1 500-1 749	1 750-1 999	2 000-2 499	2 500-2 999	3 000-3 999	4 000-5 999	6 000-7 999	8 000-9 999			10 000-14 999	minst 15 000
Uppsala stift	14	34	44	24	22	19	12	10	14	13	16	10	1	6	7	256	2 502	
Linköpings stift	4	22	36	28	26	26	13	6	15	7	8	11	2	7	3	214	2 105	
Skara stift	59	125	70	44	19	13	6	3	8	3	5	3	2	3	3	373	1 083	
Strängnäs stift	4	22	19	18	17	13	13	7	15	8	9	10	2	1	4	167	2 492	
Västerås stift	—	10	6	10	8	11	8	9	16	3	11	16	9	6	3	128	3 472	
Växjö stift	6	32	37	31	30	27	12	10	23	9	15	15	1	4	3	256	1 887	
Lunds stift	21	75	56	61	56	26	28	19	26	17	14	18	5	—	7	440	2 098	
Göteborgs stift	2	31	50	36	29	19	23	6	27	16	6	8	3	4	3	274	2 703	
Karlstads stift	—	8	16	13	16	13	14	4	9	13	14	9	7	1	2	141	2 618	
Härnösands stift	—	6	4	6	15	9	8	12	15	10	12	17	5	3	5	129	3 206	
Luleå stift	—	1	—	1	4	—	1	1	3	2	7	15	8	8	10	64	6 812	
Visby stift	12	43	21	10	1	3	—	—	—	—	—	—	—	1	—	92	636	
Hovkonsist. och Stockholms domkap.	—	—	—	—	—	—	—	—	—	—	—	1	1	1	—	19	30 467	
Summa år 1940	122	409	359	232	243	179	138	89	168	102	114	141	56	31	52	68	2 553	2 491
» » 1930	85	370	356	289	246	194	150	104	164	116	126	131	50	39	51	62	2 532	2 422

¹⁾ Beträffande församlingar, för vilka uppgifter om arealen saknas, har denna beräknats.

Tab. P. Pastorat, fördelade efter församlingarnas antal, år 1940.

Stift	Pastorat med					Summa pastorat	Pastorat med				Antal försam- lingar per 100 pastor- at
	1	2	3	4	5-6		1	2	3-6	Summa	
	församlingar						församlingar, i %				
Uppsala stift	80	61	15	1	1	158	50.6	38.6	10.8	100.0	162
Linköpings stift	63	51	11	4	—	129	48.9	39.5	11.6	100.0	166
Skara stift	14	23	31	29	20	117	12.0	19.6	68.4	100.0	319
Strängnäs stift	58	42	7	1	—	108	53.7	38.9	7.4	100.0	155
Västerås stift	75	19	5	—	—	99	75.8	19.2	5.0	100.0	129
Växjö stift	59	61	25	—	—	145	40.7	42.1	17.2	100.0	177
Lunds stift	56	130	13	21	—	220	25.5	59.1	15.4	100.0	200
Göteborgs stift	34	52	28	11	2	127	26.8	40.9	32.3	100.0	217
Karlstads stift	41	19	9	6	2	77	53.2	24.7	22.1	100.0	183
Härnösands stift	59	23	8	1	—	91	64.8	25.3	9.9	100.0	146
Luleå stift	49	6	1	—	—	56	87.5	10.7	1.8	100.0	114
Visby stift	2	10	8	10	1	31	6.4	32.3	61.3	100.0	297
Hovkonsistorium och Stockholms domkapitel	23	—	—	—	—	23	100.0	—	—	100.0	100
Summa	613	497	161	84	26	1381	44.1	36.0	19.6	100.0	186
Därav territoriella	608	497	161	84	26	1376	44.2	36.1	19.7	100.0	186

Kyrkobokföringsdistrikt. Genom beslut av Kungl. Maj:t äro 47 församlingar uppdelade i kyrkobokföringsdistrikt, vilkas folkmängd redovisas i tab. 13. Av församlingarna äro 43 delade i två kyrkobokföringsdistrikt, två (Älvdalens församling och Nedertorneå-Haparanda församling) i tre distrikt, en (Jokkmokks församling) i fyra distrikt och en (Gällivare församling) i fem distrikt, varför sammanlagda antalet kyrkobokföringsdistrikt utgör 101. Till jämförelse kan nämnas, att år 1930 voro 30 församlingar delade i 64 distrikt. Av kyrkobokföringsdistrikten äro ej mindre än 52 belägna inom Luleå stift. Utöver här redovisade kyrkobokföringsdistrikt finnas områden av församlingar, som genom domkapitels förordnande eller på annat sätt ha egen kyrkobokföring. Dessa finnas redovisade i anmärkning 1 till tab. 13.

Pastorat. Pastoratens antal samt fördelning med hänsyn till antalet i dem ingående församlingar, allt stiftsvis, framgår av tab. P. Antalet pastorat utgör 1381. Som pastorat ha därvid även räknats Hovförsamlingen, Skeppsholms församling, Tyska och Finska församlingarna i Stockholm samt Tyska församlingen i Göteborg. Sedan år 1930 har antalet pastorat minskats med 15, beroende på förändringar i indelningen. Sålunda ha åtskilliga pastoratsammanslagningar ägt rum, men en del nya pastorat ha även uppkommit genom uppdelningar och utbrytningar. I anmärkningarna till tab. 12 lämnas närmare redogörelse för dessa förändringar.

Pastoraten omfatta i en del fall församlingar i olika län. Särskilt att märka är, att två pastorat finnas, vilkas församlingar tillhöra olika stift, nämligen Hishults och Fagerhults pastorat, där moderförsamlingen Hishult tillhör Göteborgs stift och annexförsamlingen Lunds stift, samt Annehärads och Södra

Råda pastorat med den förra församlingen i Skara stift och den senare i Karlstads stift.

Pastoraten redovisas med avseende på fördelningen efter landareal och folkmängd i följande tablä:

Areal, i km ²	År 1930	År 1940	Folkmängd	År 1930	År 1940
Under 20 km ²	88	83	Under 1 000 inv.	59	56
20— 49 »	188	173	1 000—1 999 »	394	416
50— 99 »	372	361	2 000—2 999 »	330	305
100—199 »	377	392	3 000—4 999 »	291	281
200—499 »	245	248	5 000—9 999 »	197	187
500—999 »	53	51	10 000—14 999 »	55	57
1 000—1 999 »	37	37	15 000—24 999 »	44	45
Minst 2 000 »	31	31	Minst 25 000 »	21	29
	Summa 1 391	1 376		Summa 1 391	1 376

Jokkmokk, Gällivare, Jukkasjärvi och Vittangi samt Arjeplog utgöra de största pastoraten med en areal av över 10 000 km², liksom de äro de största kommunerna. Å andra sidan finnas 49 pastorat med mindre än 10 km² areal, om vilka detsamma gäller som om de minsta församlingarna, nämligen att flertalet av dem omfatta städer eller delar av dylika. För övrigt upptaga icke obetydligt mer än halva antalet pastorat minst 100 km², ovan vilken gräns fylinadsbelopp till grundlönen åt prästerskapet beräknas efter arealen. I medeltal kommer en landareal av 298,20 km² på varje pastorat. Vad folkmängden beträffar, överstiger den 25 000 personer i 29 pastorat, och de största av dessa äro desamma som de största församlingarna, vilka alltså bilda egna pastorat. Mindre än 500 invånare ha två pastorat, Görslöv och Särslöv med 427 personer samt Malingsbo med 470 personer. Antalet invånare i medeltal per pastorat utgör 4 621.

Av de fem icke-territoriella församlingar, som bilda egna pastorat, har Skeppsholms församling den största folkmängden (5 843) och Hovförsamlingen den minsta (663).

Kontrakt. Antalet kontrakt har under tioårsperioden minskats från 186 till 182. Tio kontrakt ha sålunda sammanslagits parvis, nämligen Uppsala domprosteri och Vaksala kontrakt, Trögds och Åsunda, Dals och Lysings, Bankekinds och Skärkinds samt Kinnevalds och Norrvinge kontrakt, varemot förutvarande Östersunds kontrakt uppdelats i två, benämnda Östersunds kontrakt och Ragunda kontrakt.

Kontrakten äro i efterföljande sammanställning klassificerade efter landareal och folkmängd:

Areal, i km ²	År 1930	År 1940	Folkmängd	År 1930	År 1940
Under 400 km ²	26	21	Under 10 000 inv.	17	13
400— 599 »	28	24	10 000—14 999 »	16	16
600— 799 »	25	27	15 000—19 999 »	29	30
800— 999 »	26	28	20 000—24 999 »	26	31
1 000—1 499 »	29	29	25 000—29 999 »	29	22
1 500—1 999 »	17	17	30 000—34 999 »	19	20
2 000—4 999 »	20	22	35 000—39 999 »	19	16
5 000—9 999 »	7	6	40 000—49 999 »	14	11
Minst 10 000 »	8	8	Minst 50 000 »	17	23
	Summa 186	182		Summa 186	182

Det största kontraktet är Lappmarkens tredje med över 50 000 km², under det att arealen för Rönnebergs kontrakt understiger 200 km². I genomsnitt ha kontrakten en areal av 2 253,78 km². I 23 kontrakt uppgår folkmängden till över 50 000 invånare. Bland dem kommer Göteborgs domprosteris södra kontrakt först (330 762 invånare) med Oxie (166 025) och Norrbottens södra (111 071) i andra och tredje rummet. I lägsta gruppen, under 10 000 invånare, falla 13 kontrakt, och bland dessa äro Svartsjö (6 525) och Håbo (6 629) de folkfattigaste. Den genomsnittliga folkmängden i kontrakten utgör 31 763 personer.

Stift. Antalet stift var år 1940 detsamma som år 1930. Tab. 14 visar läns- och stiftsindelningarna i förhållande till varandra. Med 12 stift och 24 län, i båda fallen Stockholms stad ej medräknad, skulle vid en jämn fördelning ett stift i regel upptaga två län, men i själva verket ställa sig förhållandena ganska olika. Luleå och Härnösands stift äro de enda, som till arealen helt motsvara två län. Visby stift motsvarar jämnt ett län. Linköpings, Skara, Västerås, Växjö, Lunds och Karlstads stift upptaga vart och ett tre län, antingen helt och hållet eller delvis, under det att Uppsala och Göteborgs stift på samma sätt upptaga fyra län eller delar därav och Strängnäs stift till och med sträcker sig genom fem län.

Luleå stift är det till arealen största, och närmast kommer Härnösands, som dock icke upptager ens hälften så stor areal som Luleå stift men i sin tur är nära dubbelt så stort som det tredje i ordningen, Västerås stift. Efter folkmängden räknat står Lunds stift främst med 923 234 invånare, närmast följt av Göteborgs och Uppsala stift. Det minsta är till såväl areal som folkmängd Visby stift.

Skoldistrikt. Till de ecklesiastika indelningarna har även räknats indelningen i skoldistrikt. Dessa sammanfalla i regel med kommunerna. I en del fall bilda emellertid två eller flera kommuner tillsammans ett skoldistrikt, medan i andra fall skoldistrikt bestå endast av del av kommun, ensam eller i förening med annan kommun eller kommunedel. De skoldistrikt, som ha annan omfattning än motsvarande kommuner, redovisas i tab. 15.

Antalet skoldistrikt i riket utgör 2 459. Av dessa sammanfalla 2 356 eller 95,8 % helt med samma antal kommuner, medan omfattningen är en annan för 103. Sålunda bestå 59 av två kommuner, 8 av tre kommuner, 1 av fyra kommuner, 3 av en kommun och del av annan kommun, 31 av del av kommun och 1 av delar av kommuner. Ofta är anledningen till oregelbundenheterna i skoldistriktens indelning att söka i att kommun- och församlingsgränserna ej sammanfalla, varvid skoldistriktet följa den kyrkliga indelningen; i 44 fall sammanfalla sålunda skoldistriktet med församling men ej med kommun.

Av i tab. 15 redovisade skoldistrikt äro ej mindre än 22 belägna i Skaraborgs län, där samtliga ifrågavarande skoldistrikt bestå av två eller flera kommuner. Även i Älvsborgs, Malmöhus och Gävleborgs län finnes ett ganska stort antal skoldistrikt, som ej sammanfalla med kommunerna; i sistnämnda län bestå dessa distrikt i allmänhet endast av del av kommun.

IV. Indelningar i naturliga områden m. m.

Till indelningarna i naturliga områden ha räknats dels uppdelningen av landsbygden i tätortsbebyggelse och egentlig landsbygd samt av landskommunerna i agglomererade och icke agglomererade kommuner, dels indelningen i naturliga jordbruksområden. Vidare behandlas här areal och folkmängd å större öar.

Befolkningsagglomerationer. Som av det tidigare sagda framgår, finnas i Sverige 117 städer med sammanlagt 2 388 317 invånare. Hela den övriga delen av rikets befolkning räknas officiellt såsom tillhörande landsbygden. Emellertid äro åtskilliga områden på landsbygden i fråga om bebyggelsens karaktär och invånarnas yrkesgruppering av sådan beskaffenhet, att de i större eller mindre utsträckning kunna jämföras med städer. Bland dessa områden, som kännetecknas huvudsakligen av att bebyggelsen är tätare än inom omgivande delar av landsbygden och att befolkningen huvudsakligen är sysselsatt inom andra yrken än jordbruk, kunna tre olika grupper särskiljas.

Den grupp av tätorter, som står städerna närmast, bildas av de kommuner, som benämnas köpingar. Den andra gruppen utgöres av municipalsamhällena. Beträffande dessa administrativa tätorter hänvisas till vad som härom anförts i det föregående. Emellertid finnes även en tredje kategori av tätorter. Denna utgöres av de samhällen, som trots att de i organisatoriskt avseende på intet sätt skilja sig från övriga delar av de kommuner, i vilka de ingå, likväl äro att hänföra till befolkningsagglomerationerna. Hit höra en mängd stations samhällen och andra handelsplatser, bruks- och industrisamhällen, gruvsamhällen, fisklägen samt villasamhällen och förorter av annat slag, ävensom en del större anläggningar av anstaltskaraktär på landsbygden, såsom sjukhus o. dyl. Där emot räknas icke hit rena jordbruksbyar, icke ens i de fall, där bebyggelsen är mycket tät.

Givetvis kunna icke i fråga om icke-administrativa tätorter uppgifterna bliva så avgränsade som i fråga om administrativa sådana. Först och främst finnes det många platser i riket, om vilka olika meningar kunna råda, huruvida de kunna anses vara så tätbebyggda, att de böra räknas som befolkningsagglomerationer. Vidare må framhållas, att den tätare bebyggelsen ofta successivt övergår i en glesare bebyggelse, varigenom avgränsningen blir i viss mån godtycklig. I andra fall åter kan det vara svårt att avgöra, huruvida ett område, som visserligen till vissa delar är tätbebyggt, men där andra mellanliggande delar äro glesare bebyggda, skall anses vara ett enda samhälle eller rätteligen bör räknas som flera smärre dylika. I tvivelaktiga fall av sistnämnda slag ha olika områden i största möjliga utsträckning sammanförts till så få tätorter som möjligt.

Uppgifter rörande icke-administrativa tätorter ha publicerats vid folkräkningarna fr. o. m. 1920. Vid nämnda folkräkning skedde undersökningen rö-

rande tätorterna dock enligt en tämligen summarisk metod, och invånarantalet publicerades endast i jämna 50- och 100-tal. Vidare må nämnas, att endast agglomerationer med minst 250 invånare medtogos samt att i samhällen med relativt stor jordbruksbefolkning denna befolkning frånräknades vid angivande av invånarantalet. Undersökningen skedde vid nämnda folkräkning med ledning huvudsakligen av församlingsboksutdragens uppgifter om yrken, varvid jämförelse med tillgängliga kartor skedde. Vid 1930 års folkräkning infördes en ny metod, som kan anses vara mera noggrann och tillförlitlig, och denna metod har sedan bibehållits såväl 1935 som vid denna folkräkning. Statistiska centralbyrån har därvid anlitat pastorsämbetenas lokalkännedom och anmodat dessa att i de insända församlingsboksutdragen uppgiva vilka agglomerationer, som kunde anses förefinnas, samt ange dessas karaktär, ävensom utmärka vilka personer, som vore bosatta inom var och en av agglomerationerna. Som agglomerationer skulle enligt centralbyråns cirkulär till pastorsämbetena räknas alla »orter med sammanträngd befolkning och yttre stadslik eller tätbebyggd karaktär, vilkas invånare till övervägande del idka annan näring än åkerbruk» och där invånarantalet uppginge till minst 200. I största möjliga utsträckning ha uppgifterna gjorts likformiga dels med hjälp av en omfattande skriftväxling med pastorsämbetena och dels med ledning av tillgängliga kartor och uppslagsverk, särskilt kart- och uppslagsverket Svenska orter. För norra delen av landet saknas i stor utsträckning nyare kartor, och här har i stället överlantmätarnas och länsarkitekternas kännedom använts för komplettering av pastorsämbetenas uppgifter. Genom det omfattande kontrollarbetet ha uppgifterna rörande agglomerationerna icke endast kunnat göras mera likformiga utan även betydligt fullständigare, och förteckningen över agglomerationerna har kunnat kompletteras med ett mycket stort antal i materialet ursprungligen icke utmärkta samhällen.

Som tidigare nämnts, räknas icke byar, vilkas befolkning huvudsakligen livnär sig av jordbruk, såsom agglomerationer. En beräkning av denna befolknings andel inom de olika samhällena har därför företagits, och de samhällen, där nämnda befolkning överstigit 40 % av hela folkmängden, ha uteslutits. Såsom jordbruksbefolkning har räknats befolkningen inom gruppen »jordbruk och boskapsskötsel», d. v. s. egentligt jordbruk, trädgårdsskötsel och olika slags djurskötsel, men icke skogsbruk och fiske.

Resultatet av undersökningen är framlagt i tab. 16, som innehåller en nominativ förteckning över ifrågavarande orter samt uppgifter om desammans karaktär, läge och folkmängd. Förteckningen upptager 1 129 orter mot resp. 901, 779 och 805 vid 1935, 1930 och 1920 års folkräkningar. Den stora ökningen beror icke blott på att en mängd nya samhällen vuxit upp och att många samhällen, som tidigare haft mindre än 200 invånare, fått sin folkmängd ökad, utan även på att uppgifter erhållits om en del samhällen, som tidigare icke medtagits. Å andra sidan ha en del samhällen utgått, beroende antingen på att de ombildats till köpingar eller municipalsamhällen eller att de inkorporerats i administrativa orter. Vidare förekomma fall, där samhällen, som allt-

Tab. Q. Antal tätorter av olika slag och deras folkmängd vid olika folkräkningar.

År	Städer		Köpingskommuner		Municipalsamhällen		Icke-administrativa tätorter		Samtliga tätorter		Folkmängd utanför tätorter	Folkmängden i tätorter i %
	Antal	Folkm.	Antal	Folkm.	Antal	Folkm.	Antal	Folkm.	Antal	Folkm.		
1920	110	1 744 813	35	68 609	187	229 930	805	1 628 200	1 137	2 671 552	3 232 937	45.2
1930	113	2 005 494	45	96 596	207	259 205	779	1 616 395	1 144	2 977 690	3 164 501	48.5
1935	116	2 153 095	46	101 225	223	281 845	901	1 674 026	1 286	3 210 191	3 040 315	51.4
1940	117	2 388 317	53	124 617	235	318 094	1 129	1 750 348	1 534	3 581 316	2 790 116	56.2

mera vuxit ihop, nu sammanslagits. Andra förändringar gälla samhällenas avgränsning, benämning m. m.

I tab. Q meddelas uppgifter om tätorter av såväl administrativ som icke-administrativ art vid de olika folkräkningarna. Det framgår av tabellen, att tätorternas andel av befolkningen mellan varje folkräkning ökats. Vid innevarande folkräkning utgör tätorternas befolkning 3 581 316 eller 56.2 % av hela rikets befolkning. Det bör dock påpekas, att åtskilliga administrativa tätorter, framför allt städer, särskilt efter en del inkorporeringar i nyare tid, innesluta ej oväsentliga områden av landsbygdskaraktär, vilkas befolkning medräknas i tätorternas befolkningssiffror. Å andra sidan medräknas, som nämnts, icke tätorter av icke-administrativ art, som ha mindre än 200 invånare.

De 1 129 i tab. 16 redovisade icke-administrativa tätorterna, som ha en sammanlagd befolkning av 750 348 invånare, ha i tab. R länsvis fördelats efter folkmängden. Av nämnda orter ha 165 minst 1 000, 43 minst 2 000, 20 minst 3 000 och 10 minst 4 000 invånare. De största äro Domnarvet med 12 476 invånare, Motala verkstad med Charlottenborg och Holm med 9 613 invånare samt Tureberg med Helenelund och Häggvik med 9 386 invånare. Därefter följa Finspång, Hofors med Born och Fagerstaberg, Skutskär samt Grängesberg med Björkasen. I medeltal komma 665 invånare på varje ort av ifrågasvarande slag. Talrikast äro de icke-administrativa tätorterna i Västernorrlands län, som har 86 dylika orter; det är träförädlingsindustrien, som givit upphov till flertalet av dessa. Närmast följer Stockholms län med 85 dylika samhällen, till största delen villasamhällen omkring Stockholm. Sedan följa Kopparbergs, Malmöhus, Gävleborgs och Älvsborgs län. I de fall, där en agglomeration sträcker sig över gränslinjen mellan två län, har den räknats till det län, inom vilken samhällets mest betydande del ligger.

En särskild ställning bland tätorterna intaga förorterna. Med förort förstås härvid sådant tätbebyggt område, vars befolkning till betydande del har sin dagliga sysselsättning i ett närbeläget större samhälle eller till väsentlig del är beroende av näringslivet i detta. Endast förorter med minst 200 invånare äro inräknade bland tätorterna. I tab. 17 lämnas för alla städer, köpingar och municipalsamhällen, som ha förortsbebyggelse, uppgift om förorternas namn och de kommuner, i vilka dessa äro belägna, varjämte meddelas uppgift om invånar-

1) Inklusive den folkmängd, som tidigare redovisats under rubriken »icke avgränsade förorter».

Tab. R. Icke-administrativa tätorter, fördelade efter folkmängden länsvis, år 1940.

L ä n	Antal icke-administrativa tätorter med										Summa icke-administrativa tätorter	Antal inv. i medeltal per tätort			
	under 300	300—399	400—499	500—599	700—999	1 000—1 499	1 500—1 999	2 000—2 999	3 000—3 999	4 000—4 999			5 000—6 999	7 000—9 999	minst 10 000
Stockholms län	18	9	14	17	9	9	5	2	1	—	—	1	—	85	791
Uppsala län	5	9	6	8	3	3	—	—	—	—	1	—	—	35	683
Södermanlands län	9	7	4	4	4	1	1	—	—	—	—	—	—	30	483
Östergötlands län	23	10	4	1	3	2	1	1	—	—	1	1	—	47	770
Jönköpings län	15	12	5	10	9	3	3	1	—	—	—	—	—	58	591
Kronobergs län	10	11	6	4	4	—	—	—	—	—	—	—	—	35	409
Kalmar län	7	11	10	13	7	3	1	—	—	—	—	—	—	52	545
Gotlands län	3	2	1	—	2	—	—	—	—	—	—	—	—	8	434
Blekinge län	6	4	3	6	2	3	1	1	1	—	—	—	—	27	741
Kristianstads län	23	13	10	9	6	1	1	—	—	—	—	—	—	63	435
Malmöhus län	26	13	9	15	7	5	—	1	—	—	—	—	—	76	487
Hallands län	11	8	1	6	2	—	—	—	—	—	—	—	—	28	397
Göteborgs och Bohus län	10	7	4	7	3	3	1	1	—	—	—	—	—	36	590
Älvsborgs län	12	14	9	14	8	5	5	1	1	—	—	—	—	69	687
Skaraborgs län	12	7	5	4	3	—	—	1	—	—	—	—	—	32	483
Värmlands län	12	10	4	9	6	5	1	2	—	2	—	—	—	51	776
Örebro län	12	12	11	7	2	6	1	—	1	—	—	—	—	52	576
Västmanlands län	9	3	4	4	3	4	—	1	1	1	—	—	—	30	850
Kopparbergs län	16	10	9	12	12	10	4	1	1	—	1	—	1	77	920
Gävleborgs län	12	12	12	12	12	7	3	2	1	—	1	—	—	74	790
Västernorrlands län	15	5	13	14	18	7	6	6	2	—	—	—	—	86	869
Jämtlands län	5	1	6	9	—	—	1	—	—	—	—	—	—	22	495
Västerbottens län	2	3	4	4	1	1	—	2	—	—	—	—	—	17	716
Norrbottnens län	10	3	4	7	5	9	—	1	—	—	—	—	—	39	677
Summa	283	196	158	196	131	87	35	23	10	3	4	2	1	1 129	665

antalet i huvudorten och i förorterna samt i hela det större samhälle, som bildas, om förorterna sammanräknas med huvudorten. Denna sistnämnda utgöres alltid av stad, köping eller municipalsamhälle, medan förorterna kunna vara såväl städer, köpingar och municipalsamhällen som icke-administrativa tätorter; samtliga orter av det sistnämnda slaget återfinnas denna gång även i tabellen rörande agglomerationerna (tab. 16), där de utmärkts med en *. Förorterna kunna antingen vara belägna på visst avstånd från huvudorten eller också bilda gemensam bebyggelse med denna; i det sistnämnda fallet ha gränserna för den ursprungliga orten med tiden blivit för snäva. Bebyggelsen utanför den administrativa gränsen har, ehuru reellt en del av samma samhälle som huvudorten, räknats som eget samhälle, vilket utgör förort till huvudorten. Dylika förorter äro ofta mycket svårbestämda till omfånget, varjämte för en del av dem saknas allmänt vedertaget namn.

Räknas huvudort med tillhörande förorter såsom en enhet, minskas agglomerationernas antal från det i tab. Q uppgivna antalet 1 534 till 1 213, varav 101 utgöras av huvudorter med tillhörande förorter och de övriga 1 112 av samhällen, som sakna förortsbebyggelse i den mening den här tages. Av de sistnämnda

äro endast 252 administrativa orter. Dessa uppgifter framgå av nedanstående tablå, som visar, hur såväl de olika slagen av administrativa tätorter som de icke-administrativa tätorterna fördela sig på självständiga orter med och utan förortsbebyggelse samt på förorter.

	Städer		Köpingskommuner		Municipalsamhällen		Icke-administrativa tätorter		Samtliga tätorter	
	Ant.	Folkm.	Ant.	Folkm.	Ant.	Folkm.	Ant.	Folkm.	Ant.	Folkm.
Självständiga orter utan förortsbebyggelse . . .	62	556 730	35	70 568	155	144 821	860	542 085	1 112	1 814 204
Självständiga orter med förortsbebyggelse . . .	49	1 775 185	13	40 242	39	72 086	—	—	101	1 887 513
Förorter till Stockholm . . .	3	28 520	3	8 873	20	45 826	58	50 170	84	133 389
Förorter till övriga städer . . .	3	27 882	1	2 098	16	49 048	126	83 493	146	162 521
Förorter till köpingar . . .	—	—	1	2 836	1	796	25	26 931	27	30 563
Förorter till municipalsamhällen . . .	—	—	—	—	4	5 457	60	47 669	64	53 126
Summa	117	2 388 317	53	124 617	235	318 034	1 129	750 348	1 534	3 581 316

Av tablå framgår bl. a., att 6 av rikets 117 städer räknats såsom förorter till andra städer, samt att invånarantalet i förorterna till städerna utgör tillsammans 295 910. Städernas invånarantal med inräknande av förorter uppgår till 2 627 825. Med samma beräkningssätt ökas köpingarnas folkmängd från 124 617 till 141 373, medan däremot municipalsamhällellenas minskas från 318 034 till 270 033. Sistnämnda förhållande sammanhänger med att municipalsamhällena i stor utsträckning äro förorter till städer. Det totala invånarantalet i samtliga förorter uppgår till 379 599.

Stockholms stad har den ojämförligt största förortsbebyggelsen med 133 389 invånare. Häri ingå 3 städer, nämligen Sundbyberg, Djursholm och Lidingö, likaså 3 köpingar, nämligen Stocksund, Hässelby villastad och Saltsjöbaden, vidare 20 municipalsamhällen och 58 icke-administrativa tätorter. Administrativt sett tillhöra Stockholms förorter 24 olika kommuner, samtliga belägna i Stockholms län. Även Göteborg har ett mycket stort förortsområde med 41 758 invånare, omfattande Mölndals stad, 4 municipalsamhällen och 15 icke-administrativa tätorter. Detta förortsområde tillhör 11 kommuner, fördelade på Göteborgs och Bohus, Hallands och Älvsborgs län. Däreft följa i fråga om förortsbebyggelsens storlek städerna Jönköping, Motala, Malmö, Sundsvall, Skellefteå och Uppsala. En enda stad, nämligen Motala, har förorter med större folkmängd än själva staden. Bland köpingarna har Borlänge den ojämförligt största förortsbebyggelsen. Såväl denna köping som köpingarna Morastrand och Bollnäs ha förorter med större folkmängd än huvudorten. Bland municipalsamhällena ha Kramfors, Västanfors, Vivsta-Näs och Malung de folkrikaste förorterna; såväl dessa som 9 andra municipalsamhällen ha förorter med flera invånare än huvudorten.

I tab. S redovisas tätorter av olika slag efter folkmängden, varvid alla förorter räknats till huvudorten. Av grupperingen i tabellen framgår, att städerna i allmänhet äro de största, varefter följa köpingarna, municipalsamhällena och

Tab. S. Tätorter, fördelade i storleksgrupper efter folkmängden, år 1940¹⁾.

Antal invånare	Städer		Köpingskommuner		Municipal-samhällen		Icke-administrativa tätorter		Samtliga tätorter		
	Ant.	Folkm.	Ant.	Folkm.	Ant.	Folkm.	Ant.	Folkm.	Ant.	Folkm.	Folkm. i %
Under 200	—	—	—	—	8	1 070	—	—	8	1 070	0.0
200—299	—	—	—	—	9	2 200	228	56 013	237	58 213	1.6
300—399	—	—	—	—	8	2 768	154	53 178	162	55 946	1.6
400—499	—	—	—	—	15	6 626	121	53 712	136	60 338	1.7
500—999	—	—	3	2 175	66	47 441	240	164 704	309	214 320	6.0
1 000—1 999	9	11 814	15	22 263	54	72 851	86	116 435	164	223 363	6.2
2 000—2 999	12	31 536	19	46 825	16	39 000	19	45 333	66	162 694	4.6
3 000—4 999	8	32 747	6	19 490	11	43 887	8	29 038	33	125 162	3.5
5 000—9 999	33	225 706	3	17 454	6	42 436	4	23 672	46	309 268	8.6
10 000—19 999	26	355 449	2	33 166	1	11 754	—	—	29	400 369	11.2
20 000—29 999	8	196 560	—	—	—	—	—	—	8	196 560	5.5
30 000—49 999	9	375 586	—	—	—	—	—	—	9	375 586	10.5
50 000—99 999	3	187 133	—	—	—	—	—	—	3	187 133	5.2
Minst 100 000	3	1 211 294	—	—	—	—	—	—	3	1 211 294	33.8
Summa	111	2 627 825	48	141 373	194	270 033	860	542 085	1 213	3 581 316	100.0

sist de icke-administrativa tätorterna. Denna ordning framgår också av antalet invånare i medeltal per ort, vilket för de nämnda slagen av tätorter är resp. 23 674, 2 945, 1 392 och 630.

Efter internationell måttstock brukas som städer räknas de tätbebyggda orter som ha minst 2 000 invånare. Om detta tillämpades på svenska förhållanden, skulle 10 av de 117 städerna bortfalla, under det att 30 köpingar, 44 municipalsamhällen och 43 icke-administrativa orter i så fall skulle räknas som städer. Härvid har emellertid icke hänsyn tagits till förorterna, men vid en dylik undersökning bör givetvis med varje ort sammanräknas tillhörande förortsbebyggelse. I tab. T lämnas en redogörelse för de orter, som enligt ovan angiven förutsättning skulle räknas som städer. De i tab. T upptagna samhällena äro till antalet 197 med en sammanlagd befolkning av 2 968 066 eller 46.6 % av rikets folkmängd. År 1930 voro ifrågavarande orter 177 med en befolkning av 2 459 018 eller 40.0 % av rikets dåvarande folkmängd. Av de 197 orterna äro 102 städer, 30 köpingar, 34 municipalsamhällen och 31 icke-administrativa orter. Av tabellen framgår, att de större av de där upptagna orterna i regel äro städer. Således äro de 26 största samhällena städer, medan den största köpingen, Sandviken, som inräknat förorterna har 17 273 invånare, kommer på 27:e plats. På 44:e plats kommer det största municipalsamhället, Kiruna, som med förorterna har 11 754 invånare. Den största av de vid folkräkningstidpunkten icke-administrativa orterna, Finspång, kommer med sina 6 375 invånare på 79:e plats.

I tab. U lämnas redogörelse länsvis för folkmängden i tätorter av olika slag. varjämte uppgifter lämnas, likaledes länsvis, om den sammanlagda folkmängden i tätorter med minst 2 000 invånare samt om den procentuella del av de

¹⁾ Förort har räknats till huvudorten.

Tab. T. Folkmängden i städer, köpingar, municipalsamhällen och icke-administrativa tätorter med minst 2 000 invånare år 1940.

* = förorter medräknade (förorternas namn, se tab. 17); k. = köpingskommun; m = municipalsamhälle; o. = icke-administrativ ort.

Ort	Folk- mängd	Ort	Folk- mängd	Ort	Folk- mängd	Ort	Folk- mängd
Stockholm*	723 892	Avesta*	10 140	Holmsund* . m.	4 629	Munkedal . . o.	2 724
Göteborg*	323 045	Karlshamn	10 018	Degerfors* . m.	4 595	Hörnätt . . . o.	2 723
Malmö*	164 357	Arvika*	9 568	Sölvesborg*	4 529	Vännäs* . . . k.	2 699
Norrköping	70 785	Falköping .	9 063	Hedemora . .	4 342	Haparanda . .	2 690
Hälsjöberg	62 176	Örnsköldsvik*	9 048	Hallstahammar m.	4 281	Laholm	2 654
Örebro*	54 172	Oskarshamn .	8 922	Piteå	4 259	Skromberga . .	2 648
Borås*	49 682	Malmberget* m.	8 421	Sollefteå* . .	4 170	Tibro	2 542
Jönköping*	47 328	Boden*	8 272	Munkfors . . o.	4 116	Leksands Noret*	
Eskilstuna*	45 072	Ludvika* . . .	8 066	Klippan* . . . m.	4 105		2 538
Uppsala*	44 546	Sala	8 043	Vimmerby . .	4 052	Kävlinge* . . m.	2 515
Gävle*	44 132	Hudiksvall* .	7 937	Bollsta o.	3 923	Edsbyn o.	2 495
Västerås*	39 676	Ängelholm* .	7 737	Kinna* m.	3 884	Deje o.	2 476
Linköping .	38 654	Västanfors* . m.	7 517	Ljusne o.	3 882	Bengtstorsfors k.	2 463
Karlstad*	34 092	Tranås	7 516	Åtvidaberg* . m.	3 839	Storfors o.	2 458
Karlskrona*	32 404	Köping	7 496	Morastrand* . k.	3 811	Ånge o.	2 453
Lund*	29 405	Kramfors* . . m.	7 413	Forshaga* . . m.	3 743	Boxholm . . . m.	2 379
Halmstad*	28 532	Skara	7 364	Surahammar . o.	3 649	Kungsbacka . .	2 365
Sundsvall*	27 406	Eksjö	7 304	Gislaved* . . . m.	3 591	Vara k.	2 347
Karlskoga .	26 114	Höganäs* . . .	7 149	Hällefors . . o.	3 545	Tyringe m.	2 325
Kristianstad*	21 855	Åmal	7 081	Kvarnsveden . o.	3 463	Sunne* k.	2 291
Kalmar . .	21 439	Mariestad* . .	6 813	Oxelösund* . m.	3 433	Vansbro* . . . m.	2 281
Landskrona*	21 371	Vivsta-Näs* . m.	6 729	Simrishamn* .	3 432	Osby k.	2 277
Östersund*	20 438	Estöv*	6 660	Smögebacken* k.	3 380	Skärblacka . . o.	2 272
Umeå*	18 361	Falkenberg . .	6 640	Karlsborg . . o.	3 311	Åstorp* m.	2 270
Trollhättan*	17 911	Säffle* k.	6 604	Kungälv	3 298	Kopparberg* . k.	2 268
Södertälje*	17 287	Enköping . . .	6 403	Ljusdal* . . . k.	3 212	Söråker o.	2 265
Sandviken* . k.	17 273	Kumla* m.	6 398	Kallinge . . . o.	3 149	Vaggeryd* . . m.	2 249
Sellefteå*	17 120	Ulricehamn . .	6 378	Flen m.	3 071	Säter	2 243
Uddevalla*	16 983	Finspång . . . o.	6 375	Tomelilla . . k.	3 046	Boliden o.	2 228
Motala*	16 816	Mjölby	6 120	Svedala* . . . k.	3 038	Sävsjö m.	2 213
Borlänge* . k.	15 893	Hofors	6 093	Hallsberg . . k.	3 003	Hultsfred . . . k.	2 197
Falun*	15 807	Malung* . . . m.	5 958	Hjo	2 984	Långshyttan . o.	2 197
Växjö . . .	15 609	Hässleholm* .	5 881	Strömstad . .	2 983	Kalix* m.	2 192
Trelleborg .	14 550	Ronneby	5 868	Töreboda . . . k.	2 966	Lessebo k.	2 185
Luleå*	14 464	Strängnäs* . .	5 777	Vadstena . . .	2 954	Hönö m.	2 166
Vänersborg*	14 446	Vetlanda* . . .	5 733	Nora	2 927	Hallstavik . . o.	2 166
Kristinehamn	13 451	Tidaholm* . .	5 693	Iggesund . . . o.	2 914	Båstad k.	2 158
Skövde* . .	13 400	Värnamo	5 608	Orsa* m.	2 903	Kolsva o.	2 153
Nyköping . .	13 361	Skutskär . . . o.	5 606	Valdemarsvik k.	2 858	Askersund . . .	2 152
Västervik . .	13 010	Grängsberg . o.	5 598	Ålmhult k.	2 837	Lilla Edet . . . m.	2 143
Härnösand*	12 896	Nybro	5 535	Norrhammar . o.	2 830	Mellerud* . . k.	2 110
Visby	12 520	Nynäshamn . k.	5 444	Åhus* k.	2 820	Domsjö o.	2 101
Söderhamn*	11 783	Bollnäs* . . . k.	5 406	Olofström . . k.	2 806	Fritsla o.	2 089
Kiruna* . . m.	11 754	Ljungby	5 354	Söderköping .	2 783	Husum	2 075
Lidköping . .	11 704	Lysekil	5 256	Alvesta m.	2 772	Munksund . . o.	2 066
Ystad	11 253	Arboga	5 210	Grums* m.	2 770	Slite k.	2 042
Varberg* . .	11 146	Norrälje	5 177	Vaxholm	2 765	Borgholm . . .	2 036
Katrineholm	10 894	Filipstad . . .	5 034	Kungsör . . . k.	2 757	Bodafors . . . k.	2 005
Alingsås . .	10 291	Hagfors m.	4 716	Oskarström . m.	2 742		
Nässjö	10 225	Lindesberg* .	4 665	Hörby k.	2 739	Summa invånare	2 968 066

Tab. U. Folkmängden inom olika tätorter länsvis år 1940.

L ä n	Tätorter av administra- tivt slag			Tätorter av icke-admini- strativt slag		Samtliga tätorter	Därav tätorter (inklusive förorter) med minst 2 000 inv.	Utanför tätorter	Tät- orter i %
	Städer	Kö- pings- kom- muner	Muni- cipal- sam- hällen	För- orter	Övriga				
Stockholms stad . . .	590 503	—	—	—	—	590 503	756 731	—	100.0
Stockholms län . . .	56 197	14 317	48 334	50 962	16 304	186 114			
Uppsala län	44 760	1 636	414	6 189	17 275	70 274	56 105	67 824	50.9
Södermanlands län . . .	74 714	1 316	10 966	3 363	10 976	101 335	81 608	91 059	52.7
Östergötlands län . . .	130 285	2 858	10 373	10 279	25 966	179 761	155 835	137 233	56.7
Jönköpings län	81 842	3 476	11 264	3 831	29 530	129 963	96 602	111 781	53.8
Kronobergs län	20 963	7 169	8 915	375	14 350	51 772	28 757	99 636	34.2
Kalmar län	54 994	6 557	4 017	1 310	27 095	93 973	57 191	134 287	41.2
Gotlands län	12 320	2 042	562	—	3 471	18 595	14 562	39 937	31.8
Blekinge län	49 575	2 806	83	3 244	16 700	72 468	58 774	72 494	50.0
Kristianstads län	34 024	11 127	25 904	6 483	20 898	98 436	57 906	149 811	39.7
Malmöhus län	306 439	8 442	22 113	5 525	31 459	373 978	327 861	156 207	70.5
Hallands län	50 111	—	2 742	1 841	9 526	64 220	54 694	87 414	42.4
Göteb. o. Bohus län . . .	327 480	802	38 575	7 361	13 864	388 082	354 894	98 115	79.8
Älvsborgs län	98 728	4 130	9 599	9 148	38 203	159 808	119 427	169 538	48.5
Skaraborgs län	54 676	6 498	9 518	2 345	13 287	86 324	68 187	153 059	36.1
Värmlands län	56 316	6 811	12 493	12 396	27 215	115 231	91 319	152 500	43.0
Örebro län	84 715	5 021	13 092	6 777	23 476	133 081	110 222	93 347	58.8
Västmanlands län	59 346	2 757	8 522	6 882	18 780	96 287	80 782	72 832	56.9
Kopparbergs län	33 814	9 337	5 700	30 279	40 169	119 299	88 237	129 130	48.0
Gävleborgs län	57 053	22 332	1 012	12 108	46 837	139 342	105 577	134 676	50.9
Västernorrlands län . . .	40 027	—	14 167	18 924	55 797	128 915	83 202	146 559	46.8
Jämtlands län	16 647	1 333	6 119	1 078	9 814	34 991	20 438	103 731	25.2
Västerbottens län	23 967	3 850	32 516	2 615	9 561	72 509	45 037	147 430	33.0
Norrbottnens län	28 621	—	21 034	4 948	21 452	76 055	54 118	139 950	35.2
Summa	2 388 317	124 617	318 034	208 263	542 085	3 581 316	2 968 066	2 790 116	56.2

olika länens befolkning, som är bosatt i tätorter. Bortsett från Stockholms stad är agglomereringen starkast i Göteborgs och Bohus, Malmöhus och Stockholms län, men det är att märka, att i de två förstnämnda länen ligga Sveriges näst Stockholm största städer och i det sistnämnda Stockholms stads hela förortsbebyggelse. År 1930 voro de nämnda länen de enda, där mer än halva befolkningen var bosatt inom tätorter, men år 1940 är detta förhållandet inom ytterligare 7 län. Av de län, där mindre än halva folkvärdet kommer på tätorterna, är agglomereringen svagast i Jämtlands län.

Landskommuner, där minst två tredjedelar av befolkningen äro bosatta inom tätorter, bruka benämnas *agglomererade landskommuner*. Hit höra dels samtliga köpingskommuner, emedan i fråga om dessa hela kommunen kan anses utgöra en enda tätort, dels ett antal egentliga landskommuner. Rörande de agglomererade landskommunerna lämnas i tab. 10 uppgifter länsvis om areal, folkvärd och folktäthet samt folkvärdets fördelning på kön och civilstånd. De nämnda kommunerna äro till antalet 152 med en sammanlagd befolkning av 611 827, motsvarande 9.6 % av hela rikets och 15.4 % av landsbygdens befolkning. År 1930 voro de båda sistnämnda talen 7.4 % och 11.0 %. Stockholms, Västernorrlands, Kopparbergs samt Göteborgs och Bohus län ha större antal

Tab. V. Agglomererade egentliga landskommuner, fördelade efter folkmängden länsvis, år 1940.

L ä n	Antal kommuner med											Summa kommuner	Antal inv. i medeltal per kommun		
	under 500	500—999	1 000—1 499	1 500—1 999	2 000—2 499	2 500—2 999	3 000—3 999	4 000—4 999	5 000—5 999	6 000—7 999	8 000—9 999			10 000—14 999	minst 15 000
Stockholms län	—	1	—	—	2	1	1	—	1	2	—	4	1	13	8 165
Uppsala län	—	1	—	1	—	1	—	—	1	—	1	—	—	5	3 820
Södermanlands län	—	—	—	—	—	—	1	—	—	—	—	—	—	4	3 763
Östergötlands län	—	—	—	—	—	1	—	—	1	—	—	2	—	4	7 568
Jönköpings län	—	—	2	—	2	1	1	—	—	—	—	—	—	6	2 238
Kronobergs län	—	—	—	—	—	—	1	—	—	—	—	—	—	1	3 380
Kalmar län	—	—	—	1	—	—	—	—	—	—	—	—	—	1	1 746
Gotlands län	—	—	—	—	—	—	—	—	—	—	—	—	—	—	—
Blekinge län	—	—	—	—	—	—	—	—	—	—	—	—	—	—	—
Kristianstads län	—	—	1	—	1	—	1	1	—	—	—	—	—	4	2 909
Malmöhus län	1	1	3	1	1	2	2	—	1	—	—	—	—	12	2 207
Hallands län	—	—	—	—	—	—	—	—	—	—	—	—	—	—	—
Göteborgs och Bohus län	2	4	—	2	1	2	—	—	—	1	1	1	—	14	2 994
Älvsborgs län	—	1	—	1	1	2	—	1	—	—	—	—	—	6	2 461
Skaraborgs län	1	—	1	1	—	1	—	—	—	—	—	—	—	4	1 557
Värmlands län	—	—	—	—	—	—	—	1	2	2	—	—	—	5	5 578
Örebro län	—	—	—	—	—	—	—	1	1	1	—	1	—	3	7 025
Västmanlands län	—	—	—	1	—	—	1	1	1	—	1	—	—	5	4 722
Kopparbergs län	—	—	—	—	—	—	—	—	—	—	1	1	1	3	11 409
Gävleborgs län	—	—	—	—	1	—	—	1	—	1	—	—	—	3	4 767
Västernorrlands län	—	—	—	—	—	—	—	—	1	1	1	3	—	6	10 083
Jämtlands län	—	—	—	—	—	—	—	—	—	—	—	—	—	—	—
Västerbottens län	—	—	—	—	—	—	1	1	—	—	—	—	—	2	4 257
Norrbottnens län	—	—	—	—	—	—	—	—	—	—	—	1	—	1	18 233
Summa år 1940	4	8	7	8	9	11	9	7	8	8	5	12	3	99	4 921
» » 1930	2	8	8	8	8	5	12	9	5	4	4	5	3	81	4 436

inom agglomererade landskommuner bosatta invånare än övriga län. Endast ett län, nämligen Hallands, saknar helt sådana kommuner. Av de nämnda 152 kommunerna äro 53 köpingar med 124 617 invånare, varför de egentliga landskommunerna av detta slag äro 99 med 487 210 invånare. För köpingarna har tidigare redogjorts. För de agglomererade egentliga landskommunernas fördelning efter storleksgrupper länsvis redogöres i tab. V. Antalet är störst i Göteborgs och Bohus, Stockholms och Malmöhus län. För 6 av de agglomererade egentliga landskommunerna gäller, liksom för köpingskommunerna, att hela befolkningen räknas såsom bosatt i tätort. I två av dessa, nämligen Kungshamn i Göteborgs och Bohus län och Holmsund i Västerbottens län, är hela befolkningen bosatt inom de båda municipalsamhällen, som finnas i var och en av dessa kommuner. De övriga fyra kommunerna av detta slag äro Fiskebäckskil, Grundsund, Karlsborg och Domnarvet, i vilka kommuner stadsstadgorna tillämpas inom hela kommunerna. De båda förstnämnda kommunerna sammanfalla med vederbörande tätort. Karlsborgs kommun har tillsammans med angränsande delar av två andra kommuner ansetts bilda en tätort,

medan Domnarvets kommun har uppdelats på två tätorter, Domnarvet och Kvarnsveden, av vilka den förra sträcker sig in i Stora Tuna kommun. Den största folkmängden bland de agglomererade egentliga landskommunerna har Solna med 26 916 invånare och den minsta Brågarp med 365 invånare.

De agglomererade egentliga landskommunerna äro enligt indelningen den 1 januari 1941 följande:

- i Stockholms län: Gustavsberg, Bo, Solna, Danderyd, Täby, Sollentuna, Järfälla, Spånga, Nacka, Huddinge, Botkyrka, Salem, Dalarö;
- i Uppsala län: Yttergran, Bondkyrka, Film, Söderfors, Älvkarleby;
- i Södermanlands län: Flen;
- i Östergötlands län: Risinge, Kullerstad, Åtvid, Motala landskommun;
- i Jönköpings län: Bredestad, Månsarp, Anderstorp, Båraryd, Vallsjö, Lannaskede;
- i Kronobergs län: Aringsås;
- i Kalmar län: Överum;
- i Kristianstads län: Simris, Knislinge, Gråmanstorp, Björnekulla;
- i Malmöhus län: Viken, Bjuv, Södra Vram, Ekeby, Norra Skrävlinge, Kävlinge, Flädie, Lackalänga, Brågarp, Lomma, Burlöv, Tygelsjö;
- i Göteborgs och Bohus län: Partille, Västra Frölunda, Styrso, Öckerö, Backa, Fiskebäckskil, Grundsund, Gullholmen, Karingön, Mollösund, Rönnäng, Klädesholmen, Kungshamn, Smögen;
- i Älvsborgs län: Fuxerna, Herrljunga, Kinna, Fritsla, Svenljunga, Södra Åsarp;
- i Skaraborgs län: Götene, Stenstorp, Mo, Karlsborg;
- i Värmlands län: Kroppa, Hammarö, Grava, Ransäter, By;
- i Örebro län: Almby, Kumla, Degerfors;
- i Västmanlands län: Västanfors, Sura, Svedvi, Kolbäck, Hubbo;
- i Kopparbergs län: Domnarvet, Grangärde, Malung;
- i Gävleborgs län: Hofors, Högbo, Njutånger;
- i Västernorrlands län: Njurunda, Skön, Timrå, Alnö, Gudmundrå, Ytterlännäs;
- i Västerbottens län: Hörnefors, Holmsund;
- i Norrbottens län: Jukkasjärvi.

Naturliga jordbruksområden. De inom ett flertal län växlande naturförhållandena, av vilka jordbruket i hög grad beror, ha föranlett en uppdelning av riket i naturliga jordbruksområden¹⁾ (tab. 18); inom vart och ett av dessa äro naturförhållandena tämligen likartade. Denna indelning användes i stor utsträckning inom jordbruksstatistiken.

Antalet naturliga jordbruksområden utgör 60. Dessa fördela sig efter landareal och folkmängd, såsom framgår av följande sammanställning:

Areal, i km ²		Folkmängd	
Under 1 000 km ²	4	Under 25 000 inv.	11
1 000—1 999 »	16	25 000—49 999 »	11
2 000—2 999 »	6	50 000—74 999 »	8
3 000—4 999 »	13	75 000—99 999 »	9
5 000—9 999 »	12	100 000—149 999 »	11
10 000—19 999 »	6	150 000—199 999 »	5
Minst 20 000 »	3	Minst 200 000 »	5
Summa	60	Summa	60

¹⁾ Se härom närmare *Arealinventeringen och husdjursräkningen den 1 juni 1919* av Statistiska centralbyrån och *Sveriges uppdelning på naturliga jordbruksområden* av Ernst Höijer, Statsvetenskaplig Tidskrift år 1921, samt *Jordbruksräkningen år 1932* och *Jordbruksräkningen år 1937* av Statistiska centralbyrån.

Norrbottnens läns inland har den största arealen, 80 128·76 km², Malmöhus läns skogsbygd den minsta, 699·77 km². Den högsta folkmängdssiffran uppvisar på grund av att huvudstaden hänförts dit Stockholms stad och län med 878 163 invånare, den minsta Västernorrlands läns siluområde med 4 382 invånare. Folkmängdstätheten uppgår i Malmöhus läns slättbygd till 167 invånare på km² men utgör i Norrbottens läns inland endast 0·9 invånare på km².

En sammanfattning av de naturliga jordbruksområdena till större produktionsområden med likartade naturliga betingelser för jordbruket har företagits, varigenom för hela riket erhållits 18 produktionsområden. Slutligen ha produktionsområdena sammanfattats i tre stora landsdelar, den första omfattande slättbygderna och den andra skogs- och dalbygderna i södra och mellersta Sverige samt den tredje hela norra Sverige.

Slättbygderna i södra och mellersta delen av landet räkna närmare hälften (48·6 %) av rikets folkmängd inom ett område, som utgör endast 13·8 % av Sveriges landareal; folkmängdstätheten är hög, om man bortser från Ölands och Gotlands produktionsområde. Inom södra och mellersta Sveriges skogs- och dalbygder, som omfatta drygt en femtedel av rikets areal, är ungefär en tredjedel av landets befolkning bosatt; folkmängdstätheten utgör i allmänhet 15—25 invånare på km² utom i den västsvenska dalbygden, där den når en höjd av 71 personer på km². Norra Sverige inrymmer endast 17·8 % av folkmängden, trots att arealen utgör nära två tredjedelar av rikets; folkmängdstätheten är mer eller mindre gles och överstiger riksnedeltalet blott i kustlandet i nedre Norrland, där den uppgår till 19 invånare på km².

Större öar. Liksom i 1930 års folkräkningsredogörelse lämnas även här uppgifter om sådana större öar, som oberäknat tillhörande småöar ha en areal av minst 10 km² (tab. 19).

Dessa öars sammanlagda areal utgör 7 963·33 km² eller 1·9 % av rikets landareal. Folkmängden uppgick den 31 december 1940 till 229 473 eller 3·6 % av rikets folkmängd mot 223 464 vid 1930 års folkräkning. Den genomsnittliga folkmängdstätheten var sålunda större än medeltalet för riket och utgjorde 28 invånare på km².

Sveriges största ö, Gotland, inrymmer 1 stad och 90 landskommuner. Öland, som kommer därefter i storlek, har också 1 stad samt 34 landskommuner. Den till storleken tredje i ordningen är Orust, som med kringliggande småöar omfattar inalles 13 landskommuner. Värmdö, Hisingen, Tjörn, Vaddö med Björkö, Gräsö, Fårö och Selaö komma närmast och ha alla mer än 100 km² areal.

Gotland har även den största folkmängden av öarna, närmast följt av Hisingen. Tre av öarna med över 10 km² land äro obebodda, nämligen Germandön och Vargön i Bottniska viken samt Norra Storön i Uddjaur.

Den högsta folkmängdstätheten, 371 invånare på km², uppvisar Lidingö, och dessutom ha Hisingen, Härnön, Frösön och Hammarö en folkmängdstäthet överstigande 100 invånare på km² land.

V. Befolkningens fördelning efter kön och civilstånd.

I tab. 1 redovisas för varje kommun, församling och municipalsamhälle antalet män och kvinnor samt antalet ogifta, gifta och förut gifta. Av dessa civilståndsgrupper äro de ogifta och förut gifta fördelade efter kön och de förstnämnda dessutom även uppdelade å minderåriga (barn under 15 år) samt vuxna ogifta män och kvinnor; uppgifterna om de ogiftas fördelning efter sistnämnda grund äro dock endast preliminära. Barn under 15 år ha ej fördelats efter kön i denna tabell, men med hjälp av övriga publicerade uppgifter och under antagande att de gifta fördela sig med hälften å vardera könet kan i fråga om varje kommun, församling och municipalsamhälle en tämligen exakt uppgift erhållas om fördelningen efter kön av antalet barn under 15 år.

Vidare lämnas i tab. 10 fullständig köns- och civilståndsfördelning dels särskilt för länen och varje stad med minst 30 000 invånare, dels för var och en av de tre grupperna ej agglomererade landskommuner, agglomererade landskommuner och städer med under 30 000 invånare. Det är att märka, att uppgifterna i denna tabell ävensom i nedanstående texttablåer avse indelningen den 1 januari 1941, under det att motsvarande jämförelsetal för de båda närmast föregående folkräkningarna gälla indelningen den 31 december 1930 resp. 1935.

Proportionen mellan könen. Av befolkningen i riket den 31 december 1940 voro 3 160 128 män och 3 211 304 kvinnor. Detta innebär en övertalighet av 1 016 kvinnor per 1 000 män. Denna övertalighet för kvinnkönet är jämfört med tidigare år mycket liten och har för övrigt, så länge den svenska befolkningsstatistiken kunnat lämna uppgifter härom, aldrig varit så ringa som nu. År 1810 uppgick kvinnkönets relativa övertalighet till 1 099, år 1870 till 1 067, år 1900 till 1 049 och år 1930 till 1 033.

Kvinnornas övertalighet är begränsad till städerna, där sexualproportionen utgör 1 142 : 1 000, medan underskott av kvinnor föreligger på landsbygden (947 : 1 000). Överskott av kvinnor är något särskilt utmärkande för de större städerna, i synnerhet Stockholm, där den betydligt större inflyttningen av kvinnor än av män framkallat den ojämna sexualproportionen. Såsom framgår av följande sammanställning rörande kvinnkönets övertalighet vid folkräkningarna åren 1930, 1935 och 1940, är emellertid numera kvinnoöverskottet stätt i tillbakagång även i huvudstaden.

	Antal kvinnor mot 1 000 män		
	År 1930	År 1935	År 1940
<i>Landsbygd</i>	973	956	947
Aggl. landskommuner	1 019	1 008	1 001
Ej aggl. landskommuner	968	948	938
<i>Städer</i>	1 170	1 164	1 142
Stockholm	1 244	1 250	1 228
Övriga städer med minst 30 000 inv.	1 152	1 145	1 123
Städer med under 30 000 inv.	1 141	1 129	1 108
<i>Hela riket</i>	1 033	1 023	1 016

Tab. X. Folkmängdens fördelning efter kön och civilstånd åren 1900—1940.

Vid slutet av åren	Barn under 15 år		Vuxna ogifta		Giftna		Änklingar och änkor		Frånskilda	
	Man-kön	Kvinn-kön	Män	Kvinnor	Män	Kvinnor	Män	Kvinnor	Män	Kvinnor
1900	845 949	820 361	720 919	746 307	838 999	847 252	98 647	212 461	1 922	3 624
1910	891 316	859 841	798 997	826 300	900 340	910 345	105 170	221 816	2 906	5 372
1920	882 112	847 141	908 166	920 702	986 286	992 934	116 283	235 770	5 409	9 686
1930	776 969	748 430	1 003 274	1 003 124	1 103 180	1 110 405	125 268	239 822	12 157	19 562
1935	704 723	679 193	1 048 174	1 013 396	1 192 987	1 198 039	128 009	243 438	16 558	25 989
1940	662 552	637 850	1 017 749	955 629	1 329 805	1 332 679	129 109	251 594	20 913	33 552

Numera föreligger överskott av män i ej mindre än 18 län mot 9 år 1930 och 13 år 1935. I åtta städer, nämligen Vaxholm, Torshälla, Karlskrona, Trollhättan, Karlskoga, Avesta, Ludvika och Boden finnes numera övertalighet av män.

Uträknas sexualproportionen inom rikets tre stora huvuddelar, befinnes antalet kvinnor mot 1 000 män utgöra inom Svealand med huvudstaden inräknad 1 052 mot 1 064 år 1930 och med densamma frånräknad 992 mot 1 009 år 1930, inom Götaland 1 013 (1 035 år 1930) och inom Norrland 960 (975 år 1930). Nedgången är följaktligen störst i Götaland.

Sexualproportionen är ganska växlande i olika åldrar. Eftersom i föreliggande berättelse endast barn under 15 år blivit utskilda, måste emellertid jämförelsen begränsas till befolkningen över och under 15 år. I den lägre åldersgruppen föreligger ett underskott av kvinnor (963: 1 000), som är i stort sett detsamma på landsbygden som i städerna. Kvinnoöverskottet i åldern över 15 år blir härigenom mera accentuerat än om man beräknar det å hela befolkningen och uppgår till 1 030 per 1 000 män i hela riket, 1 182 i städerna och enbart i Stockholm till 1 276; på landsbygden finnas däremot endast 943 kvinnor över 15 år mot 1 000 män i samma ålder.

Av särskilt intresse är könsproportionen bland vuxna ogifta personer. Bland dessa påträffas numera ett underskott av kvinnor (939: 1 000), vilket synes vara statt i ytterligare sjunkande. Här föreligger en betydande olikhet mellan landsbygd och städer. Medan på landsbygden endast 770 vuxna ogifta kvinnor finnas per 1 000 vuxna ogifta män, är kvinnoöverskottet betydande i städerna (1 281: 1 000), i synnerhet i Stockholm (1 477: 1 000).

Fördelningen efter civilstånd. Fördelningen efter civilstånd bör helst studeras i samband med fördelningen efter ålder, eftersom den senare utövar stort inflytande på den förra. Det tillgängliga materialet begränsar likväl jämförelsen till endast civilståndsfördelningen, fränsett att barn under 15 år kunnat särskiljas såsom en grupp för sig.

I tab. X framlägges en översikt i absoluta tal av folkmängdens fördelning efter civilstånd. Uppgifterna för år 1940 om de ogiftas fördelning å munder-

åriga och vuxna äro dock, som förut nämnts, endast preliminära. Tabellen visar, att åldersgruppen under 15 år sedan tre decennier tillbaka befinner sig absolut taget i avtagande och att gruppen vuxna ogifta personer gått tillbaka i antal sedan år 1935, medan övriga civilståndsgrupper alltjämt befinna sig i tillväxt.

Befolkningens relativa fördelning å civilstånd framgår av följande sammanställning, som även anger de olika civilståndsgruppernas förändringar i numerären sedan år 1935:

Civilstånd	Relativ fördelning			Ökning (+) el. minskning (—) i absoluta tal från år 1935		
	Män	Kvinnor	Båda könen	Män	Kvinnor	Båda könen
Barn under 15 år	2 097	1 986	2 041	— 42 171	— 41 343	— 83 514
Vuxna ogifta	3 221	2 976	3 097	— 30 425	— 57 767	— 88 192
Gifta	4 208	4 150	4 179	+ 136 818	+ 134 640	+ 271 458
Änklingar och änkor	408	783	598	+ 1 100	+ 8 156	+ 9 256
Fränskilda	66	105	85	+ 4 355	+ 7 563	+ 11 918
Samtliga	10 000	10 000	10 000	+ 69 677	+ 51 249	+ 120 926

Sammanställningen ger vid handen, att i våra dagars Sverige mer än två femtedelar av invånarna äro gifta och drygt hälften ogifta — inräknat minderåriga — medan den jämförelsevis ringa återstoden, knappt 7 % av folkmängden, utgöres av änklingar, änkor och fränskilda. Gruppen barn under 15 år har aldrig tidigare befunnits vara så fåtalig som nu, endast en femtedel av hela befolkningen.

Jämföres den relativa civilståndsfordelningen inom en befolkning vid olika tidpunkter, finner man, att nämnda fördelning i hög grad påverkas av den under tidernas lopp växlande proportionen minderåriga, och då de minderåriga ej kunna välja civilstånd, synes det lämpligast att utesluta dem vid jämförelsen. Räknat på 10 000 invånare av befolkningen över 15 år av vardera könet kommo vid folkräkningarna fr. o. m. år 1900 på de särskilda civilstånden följande antal:

Civilstånd	Män över 15 år					Kvinnor över 15 år						
	År 1900	År 1910	År 1920	År 1930	År 1935	År 1940	År 1900	År 1910	År 1920	År 1930	År 1935	År 1940
Ogifta	4 342	4 421	4 504	4 471	4 394	4 075	4 124	4 208	4 264	4 227	4 085	3 713
Gifta	5 053	4 981	4 892	4 917	5 000	5 324	4 682	4 636	4 599	4 680	4 829	5 179
Änklingar och änkor	594	582	577	558	537	517	1 174	1 129	1 092	1 011	981	978
Fränskilda	11	16	27	54	69	84	20	27	45	82	105	130
Summa	10 000	10 000	10 000	10 000	10 000	10 000	10 000	10 000	10 000	10 000	10 000	10 000

Antalet vuxna ogifta var under en följd av år både absolut och relativt taget i stigande, men år 1920 nåddes en vändpunkt, varefter de vuxna ogiftas andel av folkmängden började sjunka, och under de senare åren har det absoluta antalet gått ned betydligt. Proportionen vuxna ogifta har ej varit så låg som

nu under de senaste 100 åren. Härtill ha framför allt de fåtaligare årskullar, som inträtt i giftermålsåldern, samt den stegrade äktenskapsfrekvensen bidragit.

Den relativa talrikheten av de gifta företer givetvis i stort sett motsatta temporära växlingar mot gruppen ogifta. De giftas andel av befolkningen befinner sig i tillväxt och har för kvinnornas vidkommande under den tid, den svenska befolkningsstatistiken ägt bestånd, aldrig förut varit så stor.

Gruppen änklingar och änkor visar relativt taget en fortskridande tillbakagång. Däremot har den lilla gruppen fränskilda vuxit ganska betydligt för varje folkräkning, en följd av att skilsmässorna blivit allt talrikare. Att ett stort antal av de fränskilda sedermera ingår omgifte, förmår ej nämnvärt förtaga verkan härav.

Absolut taget har antalet förut gifta sedan år 1935 ökat med 1 100 änklingar och 4 355 fränskilda män samt med 8 156 änkor och 7 563 fränskilda kvinnor. Ökningen är sålunda betydligt större beträffande kvinnorna än männen. Antalet förut gifta kvinnor är numera närmare dubbelt så stort som antalet förut gifta män. Anledningen härtill är att söka i dels den större dödligheten i högre åldrar bland gifta män och änklingar än bland gifta kvinnor och änkor, dels den högre frekvensen omgiften bland männen.

Särskiljes civilståndsfördelningen på landsbygden och i städerna, framträda, såsom nedanstående tablå visar, åtskilliga olikheter, vilka till stor del betingas av att landsbygdsbefolkningens åldersfördelning är en helt annan än stadsbefolkningens.

	Av 10 000 män voro				Av 10 000 kvinnor voro			
	Vuxna ogifta	Gifta	Änklingar	Fränskilda	Vuxna ogifta	Gifta	Änklingar	Fränskilda
<i>Landsbygden</i>	4 291	5 082	580	47	3 502	5 400	1032	86
Aggl. landskommuner	3 672	5 791	467	70	3 261	5 730	909	100
Ej aggl.	4 403	4 954	600	43	3 550	5 335	1056	59
<i>Städerna</i>	3 697	5 747	408	148	4 007	4 871	902	220
Stockholm	3 602	5 788	345	265	4 168	4 548	911	373
Övriga städer med minst 30 000 inv.	3 624	5 831	408	137	3 904	5 036	862	198
Städer med under 30 000 inv.	3 834	5 635	448	83	3 993	4 937	938	132
<i>Hela riket</i>	4 075	5 324	517	84	3 713	5 179	978	130

Om till en början landsbygdens och städernas siffror jämföras, befinnas de gifta männen relativt taget vara betydligt talrikare i städerna än på landsbygden, medan däremot de gifta kvinnorna äro åtskilligt flera på landsbygden än i städerna, vilka i stället ha ett mycket starkt inslag av ogifta kvinnor. De agglomererade landskommunerna intaga i dessa avseenden icke någon mellanställning mellan de övriga landskommunerna och städerna utan redovisa, i synnerhet vad kvinnorna beträffar, ett lågt antal ogifta och ett högt antal gifta. I fråga om änklingar och änkor har landsbygden övervikt, under det att i fråga om fränskilda städerna, framför allt storstäderna, ha försteget.

Vid jämförelse med ställningen år 1930 faller närmast i ögonen, att motsatsförhållandet mellan landsbygd och städer skärpts betydligt i fråga om människens civilstånd, men att detsamma avtrubbats något i fråga om kvinnorna. För båda könen har nämligen de giftas relativa antal ökat betydligt mera i städerna än på landsbygden.

Barn under 15 år. Åldersgruppen 0—15 år, den enda åldersgrupp, som blivit utskild vid bearbetningen av folkräkningsmaterialet till denna berättelse, omfattar en folkmängd av 1 300 402 personer. Absolut taget har denna åldersgrupp till följd av den minskade födelsefrekvensen successivt nedgått i antal sedan år 1910, då den räknade 1 751 157 personer. Framför allt under den senaste tioårsperioden har åldersgruppen starkt reducerats, nämligen med 224 997 personer eller 14·8 %. Jämföres emellertid utvecklingen under 1930-talets första hälft, då åldersgruppen nedgick i antal med 141 483 personer, med siffran för decenniets senare hälft, 83 514 personer, finner man, att nedgången under den senaste tiden skett i betydligt långsammare tempo.

Genom att sätta ifrågavarande åldersgrupps numerär i relation till hela folkmängden och jämföra det på så sätt erhållna relativtalet med motsvarande uppgifter för äldre tider framträder åldersgruppens undertalighet i hjärt dagar. År 1870 kulminerade denna åldersgrupps relativa numerär med 34·1 % av folkmängden men har sedan dess ständigt avtagit med undantag för någon återhämtning år 1890 och uppgår numera till endast 20·4 % av folkmängden. För de tre närmast föregående folkräkningarna, åren 1920, 1930 och 1935, utgjorde motsvarande relativtal resp. 29·3, 24·8 och 22·1 %.

Nedgången i numerär för åldersgruppen 0—15 år är genomgående för landsbygd och städer. Emellertid upptager barnåldern en betydligt större del av landsbygdens befolkning än av städernas, nämligen 22·6 % resp. 16·8 %, och olikheterna äro mest framträdande i fråga om kvinnkönet. Såsom nedanstående översikt visar, är motsatsen störst mellan de icke agglomererade landskommunerna och huvudstaden med i de förra 23·0 % av befolkningen i åldern 0—15 år mot endast 13·7 % i Stockholm.

K ö n	Antal barn under 15 år per 1000 av folkmängden							Hela riket	
	Landsbygd			Städer					
	Aggl. kommuner	Ej aggl. kommuner	Samtliga	Stockholm	Övr. städer med minst 30 000 inv.	Städer med under 30 000 inv.	Samtliga		
Män	204	227	224	155	188	196	184	210	
Kvinnor	196	233	227	122	161	172	155	199	
Båda könen {	1940	200	230	226	137	174	183	168	204
	1930	255	274	272	153	210	223	200	248

Av de olika länen har Norrbottens att uppvisa det högsta relativtalet för åldersgruppen 0—15 år, nämligen 29·6 %, medan i Örebro län nämnda åldersgrupp omfattar blott 17·5 % av folkmängden.

VI. Register.

Över samtliga i denna redogörelse omförmälda kommunala, administrativa, judiciella, ecklesiastika m. fl. indelningar ävensom över tätortsbebyggelser av icke-administrativ art har upprättats ett register, som fogats till redogörelsen (sid. 247—308), varför denna kan tjäna som uppslagsbok i ifrågavarande hänseenden.

Tab. 1. Areal, folkmängd efter kön och civilstånd samt folkmängdstäthet i kommuner, församlingar, municipalsamhällen, härad och län den 31 december 1940, enligt indelningen den 1 januari 1941.

Kommuner m. m.	Areal, i km ²		Folk- mängd	Av folkmängden voro						Förut gifta	Inv. på km ² (land ⁴)	
	Hela area- len ³)	Därv land		Män	Kvin- nor	Barn under 15 år	Vuxna ogifta		Giftna			
							M.	Kv.				M.
Stockholms stad.^{1) 2)}												
<i>a) Territorialförsamlingar.</i>												
Storkyrko- eller Nikolai förs.	0-41	0-41	8 909	4 771	4 138	614	2 619	1 975	2 664	455	582	22 609
Klara förs.	0-62	0-62	6 621	2 911	3 710	414	1 454	2 044	1 863	297	549	10 841
Jakobs förs.	0-65	0-65	4 801	1 969	2 832	329	894	1 544	1 531	139	364	10 060
Johannes förs.	0-85	0-79	20 271	8 890	11 381	2 008	3 223	4 847	8 236	554	1 403	26 017
Maria Magdalena förs.	0-60	0-60	22 565	10 194	12 371	2 659	3 610	4 881	9 062	730	1 623	38 148
Högalids förs.	2-45	2-45	38 600	17 983	20 617	4 711	4 996	6 419	18 828	1 185	2 461	15 964
Katarina förs.	1-73	1-73	56 397	26 603	29 794	6 867	8 678	9 756	25 740	1 542	3 814	33 136
Sofia förs.	2-51	2-51	25 987	11 852	14 135	3 603	3 185	4 517	12 456	609	1 617	10 491
Kungsholms eller Ulrika Eleonora förs.	1-14	1-14	31 657	13 123	18 534	3 173	4 328	8 171	13 094	657	2 234	28 236
S:t Görans förs.	2-86	2-86	51 427	22 801	28 626	7 543	5 589	9 087	24 910	973	3 325	18 166
Hedvig Eleonora förs.	0-59	0-59	21 379	8 135	13 244	1 840	3 006	6 896	7 410	490	1 737	37 527
Oskars förs.	8-44	8-44	42 937	17 716	25 221	5 162	5 762	10 815	17 450	761	2 987	5 285
Engelbreds förs.	9-24	8-73	29 039	11 876	17 163	3 769	3 805	7 646	11 392	519	1 908	3 410
Adolf Fredriks förs.	0-53	0-53	15 624	6 774	8 850	1 276	2 923	4 419	5 481	440	1 085	30 030
Gustav Vasa förs.	0-78	0-78	22 306	9 502	12 804	1 853	3 722	6 002	8 375	660	1 694	28 917
Matteus förs.	1-32	1-32	50 375	21 626	28 749	4 924	7 388	11 900	21 353	1 159	3 651	38 479
Brännkyrka förs. ³⁾	41-03	40-29	39 243	19 446	19 797	8 127	4 501	4 346	19 726	906	1 637	982
Enskede förs. ³⁾	42-47	33-39	31 968	15 726	16 242	7 165	3 322	3 531	16 055	633	1 262	848
Bromma förs.	24-56	24-25	58 758	27 327	31 431	13 421	5 125	8 127	29 165	760	2 160	2 459
Summa	142-78	137-08	578 864	259 225	319 639	79 458	78 180	116 923	254 791	13 469	36 093	4 307
<i>b) Icke territoriella församlingar.</i>												
Hovförsamlingen ²⁾	—	—	657	264	393	57	80	190	260	28	42	—
Skeppsholms förs.	—	—	5 843	3 483	2 360	708	1 835	609	2 399	71	221	—
Tyska S:t Gertruds förs.	—	—	3 032	1 399	1 633	402	386	476	1 487	58	223	—
Finska förs.	—	—	2 107	644	1 463	191	212	937	636	27	104	—
Summa	—	—	11 639	5 790	5 849	1 358	2 513	2 212	4 782	184	590	—
S:a i Stockholms stad	142-78	137-08	590 503	265 015	325 488	80 816	80 643	119 135	259 573	13 653	36 683	4 307

Allmänna anmärkningar till tab. 1.

Följande förkortningar ha använts: förs. = församling, köp. = köping, m:e = municipalsamhälle, h:d = härad, sk:g = skeppslag, bg = bergslag, t:g = tinglag.

I tabellen redogöres för rikets indelning i kommunalt hänseende (kommuner), ecklesiastiskt hänseende (församlingar) samt i avseende på fastighetsredovisningen (socknar). Därest ej annat framgår av tabellen eller av anmärkningarna, sammanfalla dessa tre områden. Med socken avsågs förr jordeboksocken, men sedan jordeböckerna den 1 juli 1936 ersatts av jordregister, avses med socken jordregistersocken. I städer och kö-

pingar föres fastighetsregister i stället för jordregister. I en del fall förekommer det dock, att en köping har jordregister och tillsammans med någon angränsande kommun i avseende på fastighetsredovisningen bildar en socken, vilket i så fall anges i anmärkningarna. Fastighetsregister föres även i en del municipalsamhällen.

Uppgifterna om barn under 15 år och vuxna ogifta äro preliminära.

Antalet invånare på km² land anges i hela tal (med avrundning nedåt) utom i de fall, när folkmängdstätheten understiger 5 invånare på km² land, då en decimal anges.

Ett † framför en arealuppgift anger, att denna är osäker.

När i anmärkningarna i fråga om municipal-samhällena talas om ordningsstadgan, byggnadsstadgan, brandstadgan och hälsovårdsstadgan (tillsammans benämnda stadsstadgorna), avses därmed vederbörande stadga för rikets städer (i

fråga om byggnadsstadgan jämväl i kap. i lagen om fastighetsbildning i stad) eller stadgans bestämmelser angående stad.

I fråga om hemman och fastigheter angives i anmärkningarna icke nummer, där antagligen endast ett sådant (nr 1 eller 1^a) förekommer.

Anmärkningar till Stockholms stad.

¹⁾ Den löpande civila folkbokföringen i Stockholms stad handhaves av ett för hela staden gemensamt mantalskontor. Den kyrkoskrivna och mantalskrivna folkmängdens fördelning på territorialförsamlingarnas områden år 1940 framgår av följande tabell:

Församling	Kyrkoskriven folkm.	Mantalskriven folkm.
Storkyrko	9 270	9 344
Klara	6 722	6 718
Jakob	6 539	6 530
Johannes	20 554	20 582
Maria Magdalena	22 889	22 928
Högalid	39 112	39 086
Katarina	57 327	57 281
Sofia	26 333	26 334
Kungsholm	32 190	32 186
S:t Göran	51 956	51 976
Hedvig Eleonora	22 141	22 130
Oskar	44 607	44 639
Engelbrekt	29 778	29 766
Adolf Fredrik	15 916	15 918
Gustav Vasa	22 556	22 564
Mattens	50 793	50 761
Brännkyrka	39 576	39 569
Enskede	32 593	32 582
Bromma	59 651	59 649
Summa	590 503	590 543

²⁾ Genom k. beslut d. 9 dec. 1910 har medgivits rätt för vissa inom *Solna* och *Lövö kommuner* bosatta personer att kyrkobokföras i *Hovförsamlingen*, vilket medför, att denna församling vid de tidpunkter, då i nämnda kommuner bosatta personer i församlingen kyrkobokföras, blir delad på Stockholms stad och Stockholms län. Vid 1940 års slut voro 6 personer i Solna men inga i Lovö kyrkobokförda i Hovförsamlingen.

³⁾ I Stockholms stads vattenareal (5·70 km²) är stadens andel av Mälaren (med Norrström) icke inräknad, emedan arealen av de fyra stora mellan-svenska sjöarna aldrig inräknas i kommunernas arealuppgifter. Däremot har medräknats stadens andel av Brunsviken, vilken betraktats som insjö och icke som havsvik. Om, i olikhet mot vad som brukar ske i statistiska centralbyråns berättelser, såväl Mälaren som havets vikar och sund betraktades som inlandsvatten och fördelades på olika kommuner, skulle Stockholms andel av Mälaren uppgå till 9·77 km² och dess andel av havet (»Saltsjöns») till 6·97 km² och stadens totala vattenareal sålunda uppgå till 22·44 km².

⁴⁾ Vid beräkningen av folkmängdstätheten har här medräknats hela folkmängden å vederbörande territorialförsamlings område, alltså även medlemmarna av icke territoriella församlingar.

Förändringar under årtiondet 1931—1940.

¹⁾ Enligt k. beslut d. 25 april 1930 har den del av *Brännkyrka församling*, som är belägen öster om en mellan Årstaviken och sjön Magelungen

på visst sätt dragen linje, från 1931 års ingång avskilts till egen församling, benämnd *Enskede församling*.

Kommuner m. m.	Areal, i km ²		Folk- mängd	Av folkmängden voro							Inv. på km ² land	
	Hela arealen	Därv land		Män	Kvin- nor	Barn under 15 år	Vuxna M.	ogifta Kv.	Gifta	Förut M.		gifta Kv.
Stockholms län.³⁾												
A) Landsbygden.												
Forsmark ⁹⁾	96-84	86-39	701	355	346	121	91	78	340	27	44	8
Valö	162-72	160-87	1 366	715	651	278	231	178	560	51	68	8
Hökhuvud	114-78	109-92	1 024	517	507	232	170	126	403	28	65	9
Börstäl ¹⁰⁾	208-03	206-51	2 948	1 544	1 404	649	487	326	1 212	99	175	14
Gräsö	120-80	120-53	1 040	559	481	303	165	90	398	32	52	8
Harg	193-08	188-00	1 929	982	947	428	265	195	880	63	98	10
Edebo	139-01	135-63	1 579	856	723	326	284	157	670	63	79	11
Frösåkers h:d	1 035-26	1 007-85	10 587	5 528	5 059	2 337	1 693	1 150	4 463	363	531	10
Bladåker	99-61	90-05	639	357	282	169	110	64	251	20	25	7
Faringe	65-28	63-12	665	346	319	174	109	64	267	15	36	10
Almunge	169-19	162-15	2 393	1 233	1 160	620	366	256	1 010	58	83	14
Knutby	143-77	132-72	1 299	673	626	346	197	128	535	37	56	9
Edsbro	105-71	99-66	1 311	680	631	289	235	150	528	43	66	13
Ununge	89-08	82-63	1 134	609	525	202	193	113	506	55	65	13
Närdinghundra h:d	672-64	630-33	7 441	3 898	3 543	1 800	1 210	775	3 097	228	331	11
Häverö	147-18	143-55	5 177	2 708	2 469	984	832	533	2 438	150	240	36
Singö	34-26	34-01	449	225	224	107	58	54	194	8	28	13
Vaddö	147-74	142-15	3 109	1 561	1 548	651	486	369	1 289	112	202	21
Vaddö o. Häverö sk:g	329-18	319-71	8 735	4 494	4 241	1 742	1 376	956	3 921	270	470	27
Björkö-Arholma . .	46-10	45-63	656	322	334	113	93	96	276	31	47	14
Vätö	62-67	61-91	1 250	640	610	263	207	113	555	32	80	20
Roslags-Bro	116-51	109-09	1 541	815	726	330	290	168	615	52	86	14
Bro och Vätö sk:g	225-28	216-63	3 447	1 777	1 670	706	590	377	1 446	115	213	15
Söderby-Karl	116-61	107-23	1 487	764	723	399	226	149	592	40	81	13
Estuna	75-20	58-18	930	489	441	215	159	109	381	28	38	15
Lohärad	62-73	56-97	784	404	380	188	132	85	312	28	39	13
Malsta	15-64	14-50	228	127	101	38	57	31	80	11	11	15
Husby-Lyhundra . .	45-42	44-60	680	364	316	163	111	77	269	25	35	15
Lyhundra h:d	315-60	281-48	4 109	2 148	1 961	1 003	685	451	1 634	132	204	14
Frötuna	110-31	98-48	1 173	613	560	272	189	129	503	29	51	11
Rådmansö	95-34	92-60	1 444	738	706	287	216	144	647	55	95	15
Blidö	58-39	57-65	1 388	693	695	262	157	127	695	52	95	24
Länna	137-33	131-29	2 259	1 154	1 105	483	356	243	995	63	119	17
Frötuna och Länna sk:g	401-37	380-02	6 264	3 198	3 066	1 304	918	643	2 840	199	360	16
Skederid	52-67	50-65	689	370	319	153	121	71	294	17	33	13
Rö	46-71	42-25	618	323	295	131	95	62	273	21	36	14
Rimbo	77-70	70-51	1 966	1 008	958	372	301	253	884	67	89	27
Rimbo m:e	0-89	0-89	658	312	346	98	95	109	292	21	43	739
Fasterna	114-92	100-26	1 190	604	586	258	192	149	492	36	63	11
Sjuhundra h:d	292-00	263-67	4 463	2 305	2 158	914	709	535	1 943	141	221	16
Kårsta	57-65	56-95	767	402	365	169	118	89	333	22	36	13
Närtuna	54-40	51-60	684	366	318	173	118	64	273	26	30	13
Gottröra	52-26	51-09	566	289	277	137	100	70	203	25	31	11

Kommuner m. m.	Areal, i km ²		Folk- mängd	Av folkmängden voro							Inv. på km ² land	
	Hela arealen	Därv land		Män	Kvin- nor	Barn under 15 år	Vuxna ogifta		Gifva	Förut gifva		
							M.	Kv.		M.		Kv.
Husby-Långhundra	78-98	78-20	965	513	452	286	154	104	356	32	33	12
Östuna	49-99	48-11	554	283	271	156	88	54	221	15	20	11
Lagga	46-11	45-62	630	314	316	159	94	77	254	18	28	13
Långhundra h:d	339-39	331-57	4 166	2 167	1 999	1 080	672	458	1 640	138	178	12
Alsike	36-10	35-97	594	310	284	164	77	52	265	11	25	16
Knivsta	44-09	41-88	1 534	756	778	316	210	204	695	37	72	36
Vassunda	32-56	31-91	524	278	246	104	91	51	248	9	21	16
Haga	18-73	18-58	225	122	103	51	42	19	96	4	13	12
S:t Olof och S:t Per ¹⁾	35-50	35-45	634	319	315	150	93	69	283	11	28	17
S:t Olofs förs. ¹⁾	22-86	22-84	403	198	205	94	53	41	197	5	13	17
S:t Pers förs. ¹⁾	12-64	12-61	231	121	110	56	40	28	86	6	15	18
Norrunda	34-65	32-49	751	386	365	153	119	99	326	23	31	23
Husby-Ärtinghundra	37-87	37-62	1 121	610	511	218	211	120	500	26	46	29
Odensala	54-07	53-47	987	516	471	257	162	101	388	33	46	18
Ärtinghundra h:d	293-37	287-37	6 370	3 297	3 073	1 413	1 005	715	2 801	154	232	22
Vidbo	30-85	30-43	484	240	244	117	80	63	187	15	22	15
Skepptuna	38-88	38-77	566	279	287	122	102	78	219	20	25	14
Lunda	36-47	35-47	449	239	210	104	75	47	196	14	13	12
Frösunda	42-21	41-74	662	332	330	151	106	99	254	20	32	15
Orkesta	22-39	21-72	418	211	207	103	70	49	157	16	23	19
Markim	25-31	25-20	360	182	178	90	65	46	131	5	23	14
Skånala	39-87	37-59	386	220	166	82	88	39	157	5	15	10
Seminghundra h:d	235-98	230-92	3 325	1 703	1 622	769	586	421	1 301	95	153	14
Hammarby	23-52	20-92	2 176	1 063	1 113	422	341	373	920	44	76	104
Fresta	24-57	23-27	1 110	590	520	231	202	124	488	29	36	47
Vallentuna	67-24	63-60	1 820	956	864	385	279	185	822	67	82	28
Vada	20-30	19-85	216	112	104	53	29	29	90	8	7	10
Angarn	18-11	17-83	220	113	107	46	45	25	88	7	9	12
Öseby-Garn	117-40	110-42	1 136	590	546	313	180	94	466	34	49	10
Vallentuna h:d	271-14	255-89	6 678	3 424	3 254	1 450	1 076	830	2 874	189	259	26
Riala	86-24	81-72	968	495	473	241	166	106	368	29	58	11
Roslags-Kulla ¹⁾	45-61	41-25	601	306	295	141	81	62	261	24	32	14
Ljusterö	96-34	94-67	1 513	748	765	313	206	167	679	50	98	15
Österåker ¹⁾	143-24	138-39	3 162	1 617	1 545	622	484	360	1 470	88	138	22
Åkers sk:g	371-43	356-03	6 244	3 166	3 078	1 317	937	695	2 778	191	326	17
Värmdö ²⁾	172-55	166-84	2 525	1 341	1 184	526	381	246	1 176	90	106	15
Värmdö förs.	163-96	158-53	2 216	1 174	1 042	479	339	215	1 014	77	92	13
Vazholms förs., del av ²⁾	8-59	8-31	309	167	142	47	42	31	162	13	14	37
Möja	53-05	52-73	644	328	316	138	103	60	289	16	38	12
Djurö	79-58	77-34	1 212	579	633	200	171	146	560	42	93	15
Ingarö	74-38	72-71	716	369	347	173	106	64	317	18	38	9
Gustavsberg	28-83	28-21	2 465	1 175	1 290	402	352	426	1 107	53	125	87
Bo	36-13	35-10	2 965	1 527	1 438	580	377	269	1 582	54	103	84
Värmdö sk:g	444-52	432-93	10 527	5 319	5 208	2 019	1 490	1 211	5 031	273	503	24
Östra Ryd	74-64	71-98	746	390	356	163	129	88	314	22	30	10
Solna ²⁾	20-05	18-84	26 916	13 057	13 859	5 238	3 486	3 660	12 860	488	1 184	1 428
Hagalunda m:e	0-73	0-73	8 555	4 354	4 501	1 764	1 091	1 021	4 380	170	429	12 130
Nya Huvudsta m:e	0-29	0-29	2 492	1 201	1 291	507	318	322	1 145	63	137	8 593
Lilla Alby m:e	0-36	0-36	1 154	548	606	204	150	170	570	21	39	3 205
Råsunda m:e	1-17	1-17	8 559	4 105	4 454	1 793	844	1 026	4 450	102	344	7 315

Kommuner m. m.	Areal, i km ²		Av folkmängden voro									Inv. på km ² land
	Hela arealen	Därav land	Folk-mängd	Män	Kvin-nor	Barn under 15 år	Vuxna ogifta		Giffta	Förut giffta		
							M.	Kv.		M.	Kv.	
Stocksunds köp. ¹²⁾	2.76	2.76	3 000	1 319	1 681	564	379	658	1 214	39	146	1 086
Danderyd ¹²⁾ ¹³⁾	13.54	13.45	6 052	2 876	3 176	1 196	607	825	3 126	81	217	449
<i>Enebybergs villa-stads m.e.</i>	1.35	1.35	1 307	643	664	220	180	163	649	24	71	968
Täby	62.68	57.37	6 296	3 206	3 090	1 319	905	678	3 009	138	247	109
<i>Täby m.e.</i>	3.24	3.24	1 222	582	640	213	149	172	573	43	72	377
Danderyds sk:g	173.67	164.40	43 010	20 848	22 162	8 480	5 506	5 909	20 523	763	1 824	261
Ed	43.50	41.52	1 494	766	728	311	225	168	711	28	51	35
Sollentuna	53.10	49.59	13 512	6 621	6 891	2 717	1 517	1 570	6 997	224	487	272
<i>Norrvikens m.e.</i>	.	0.91	984	437	547	185	84	162	494	9	50	1 081
Järfälla	47.77	46.24	3 668	2 001	1 667	797	726	384	1 590	66	105	79
Spånga ¹⁴⁾	46.24	45.98	11 646	5 805	5 841	2 230	1 476	1 336	5 875	247	482	253
<i>Duvbo m.e.</i>	0.61	0.61	2 025	986	1 039	343	237	254	1 034	49	108	3 319
<i>Bromstens m.e.</i>	1.32	1.32	1 959	962	997	375	250	234	919	61	120	1 484
<i>Solkems m.e.</i>	1.97	1.97	2 588	1 266	1 322	452	322	331	1 331	47	105	1 313
<i>Flysta m.e.</i>	0.75	0.75	1 278	643	635	302	114	93	718	16	35	1 704
Hasselby villastads köp. ¹⁵⁾	5.34	5.34	2 482	1 238	1 244	423	366	295	1 204	64	130	464
Sollentuna h:d	195.95	188.67	32 802	16 481	16 871	6 478	4 310	3 753	16 377	629	1 255	173
Lovö ¹⁶⁾	28.53	28.45	1 029	489	540	190	142	168	452	25	52	36
<i>Drottningholms m.e.¹⁷⁾</i>	.	.	450	194	256	66	52	104	190	13	25	.
Skå	18.62	18.60	602	325	277	101	110	72	272	17	30	32
Sånga	27.07	26.53	831	431	400	164	118	89	394	32	34	31
Hilleshög	14.66	14.48	465	243	222	105	70	42	212	11	25	32
Färentuna	21.13	21.03	785	408	377	156	119	86	361	23	40	37
Munsö	27.89	27.53	672	341	331	159	99	66	314	12	22	24
Ekerö	45.62	45.60	1 518	808	710	299	239	151	721	48	60	33
Adelsö	31.98	31.96	623	315	308	128	108	106	228	28	25	19
Färentuna h:d	215.50	214.18	6 525	3 360	3 165	1 302	1 005	780	2 954	196	258	30
Nacka	50.79	47.89	10 112	4 780	5 332	1 834	1 108	1 422	4 985	270	493	211
Saltsjöbadens köp.	8.90	8.40	3 391	1 512	1 879	572	449	745	1 410	68	147	403
Huddinge	141.76	132.45	14 344	7 140	7 204	2 837	1 544	1 454	7 737	247	525	108
<i>Stuvsta m.e.</i>	5.17	4.90	4 408	2 168	2 240	856	433	412	2 461	73	168	899
<i>Hörningsnäs villa-stads m.e.</i>	0.19	0.19	245	114	131	31	31	38	125	6	14	1 289
<i>Huddinge m.e.</i>	1.35	1.35	1 037	500	537	182	114	139	543	17	42	763
<i>Fullersta m.e.</i>	3.74	3.74	2 301	1 113	1 188	427	250	278	1 214	35	97	615
<i>Snättringe m.e.</i>	2.75	2.75	1 172	590	582	250	105	90	677	18	32	426
<i>Segeltorps m.e.</i>	2.62	2.56	1 552	767	785	329	151	142	842	23	65	606
Botkyrka	89.39	81.73	5 391	2 619	2 772	980	688	781	2 608	121	213	65
<i>Tumba m.e.</i>	0.71	0.71	974	458	516	130	130	146	467	35	66	1 371
Salem	68.49	60.93	2 074	933	1 141	387	267	407	846	59	108	34
<i>Rönninge m.e.¹⁴⁾</i>	5.40	5.05	1 264	585	679	228	159	195	554	38	90	250
Grödinge	116.64	111.20	1 630	834	796	351	278	205	681	49	66	14
Svartlösa h:d	475.97	442.60	36 942	17 818	19 124	6 961	4 334	5 014	18 267	814	1 552	83
Östertälje ¹⁷⁾	25.30	23.63	1 321	683	638	252	207	143	649	24	46	55
<i>Igelsta m.e.</i>	0.25	0.25	623	310	313	90	90	74	331	12	26	2 492
Västertälje ¹⁷⁾	22.94	20.62	853	448	405	188	128	88	389	17	43	41
Tveta	45.43	39.06	1 017	514	503	196	116	105	545	23	32	26
Turinge	122.36	106.11	2 160	1 136	1 024	447	318	198	1 047	58	92	20
Vårdinge	106.58	91.86	1 691	835	856	361	248	222	702	59	99	18

Kommuner m. m.	Areal, i km ²		Folk- mängd	Av folkmängden voro								Inv. på km ² land
	Hela arealen	Därav land		Män	Kvin- nor	Barn under 15 år	Vuxna ogifta		Gifva	Förut gifva		
							M.	Kv.		M.	Kv.	
Överjärna	60.43	57.74	1 641	838	803	298	244	182	790	47	80	28
Järna m.e. ¹⁾	1.01	1.01	757	371	386	125	91	89	384	23	45	749
Ytterjärna	45.20	44.39	607	322	285	163	85	54	275	13	17	13
Öknebo h:d	428.24	383.41	9 290	4 776	4 514	1 905	1 346	992	4 397	241	409	24
Sorunda ¹⁶⁾	170.99	166.98	2 502	1 329	1 173	517	456	240	1 086	76	127	14
Västerhaninge ¹⁷⁾	120.45	118.72	2 876	1 465	1 411	590	436	317	1 325	80	128	24
Österhaninge ¹⁸⁾	155.58	153.05	3 146	1 638	1 508	637	459	331	1 506	92	121	20
Tyresö	75.18	71.55	1 924	1 023	901	416	262	132	1 035	29	50	26
Dalarö ¹⁹⁾	19.35	19.25	699	330	369	120	92	94	316	20	57	36
Dalarö m.e.	0.88	0.88	470	215	255	74	55	70	216	16	39	534
Nämdö	37.49	37.22	1 777	86	91	33	27	17	75	6	19	4.7
Ornö	72.61	70.91	395	227	168	92	76	36	167	12	12	5
Utö	44.79	44.77	181	92	89	27	34	21	87	6	6	4.0
Muskö ¹⁷⁾	40.71	40.10	382	206	176	84	76	45	152	10	15	9
Ösmo ⁸⁾	147.73	144.29	2 333	1 192	1 141	511	365	274	1 016	66	101	16
Nynäshafnans köp. ⁹⁾	12.19	12.13	5 444	2 770	2 674	836	927	766	2 627	106	182	448
Torö ¹⁶⁾	28.59	28.58	479	243	236	108	62	39	238	9	23	16
Sotholms h:d	925.66	907.55	20 538	10 601	9 937	3 971	3 272	2 312	9 630	512	841	22
<i>S:a å landsbygden</i>	7 642.15	7 295.21	231 463	116 258	115 205	46 951	32 720	27 977	107 917	5 648	10 250	31
B) Städerna.												
Södertälje	20.56	20.33	15 872	7 579	8 293	2 379	2 333	2 533	7 356	361	910	780
Sundbyberg	1.52	1.52	11 044	5 364	5 680	2 041	1 300	1 467	5 576	184	476	7 265
Djursholm ⁴⁾ ¹³⁾	10.31	10.12	6 139	2 576	3 563	1 060	753	1 570	2 368	80	308	606
Lidingö	30.52	30.14	11 337	5 276	6 061	2 028	1 530	1 996	5 037	191	555	376
Vaxholm ²⁾	6.77	6.76	2 765	1 582	1 183	387	753	336	1 115	50	124	409
Norrälje	10.66	10.47	5 177	2 435	2 742	936	671	844	2 263	142	321	494
Östhammar ¹⁸⁾	1.44	1.44	1 260	560	710	224	152	251	518	30	85	875
Öregrund	5.22	5.07	1 266	589	677	285	142	178	556	31	74	249
Sigtuna	4.61	4.61	1 337	580	757	247	185	296	511	19	79	290
<i>S:a i städerna</i>	91.61	90.46	56 197	26 531	29 666	9 587	7 819	9 471	25 300	1 088	2 932	621
C) S:a i Stockholms län												
	7 733.76	7 385.67	287 660	142 789	144 871	56 538	40 539	37 448	133 217	6 736	13 182	38

Anmärkningar till Stockholms län.

Angående använda förkortningar m. m. se Allmänna anmärkningar till tab. 1, sid. 1.

¹⁾ *S:t Olof och S:t Pers kommun* omfattar *S:t Olofs församling* och *S:t Pers församling*, vilka även i avseende på fastighetsredovisningen äro skilda socknar.

²⁾ Öarna Skarpö, Ramsö och Tynningö tillhöra *Värmdö kommun* samt i avseende på fastighetsredovisningen *Värmdö socken* men däremot *Vaxholms församling*. Hela *Vaxholms församling* år 1940: 15.36 km², varav 15.07 km² land; 3 074 inv.; 203 folkmängdstätthet.

³⁾ Genom k. beslut d. 9 dec. 1910 har medgivits rätt för vissa inom *Solna* och *Lovö kommuner* bosatta personer att kyrkobokföras i *Hovförsamlingen*, vilket medför, att denna församling vid

de tidpunkter, då i nämnda kommuner bosatta personer i församlingen kyrkobokföras, blir delad på *Stockholms stad* och *Stockholms län*. Vid 1940 års slut voro 6 personer i *Solna* men inga i *Lovö kyrkobokförda* i *Hovförsamlingen*.

⁴⁾ *Danderyds församling* omfattar *Danderyds kommun*, *Stocksunds köping* och *Djursholms stad*, vilka även i avseende på fastighetsredovisningen särskiljas. Hela församlingen år 1940: 26.61 km², varav 26.33 km² land; 15 191 inv.; 576 folkmängdstätthet.

⁵⁾ *Spånga församling* omfattar *Spånga kommun* och *Hässelby villastads köping*, vilka även i avseende på fastighetsredovisningen särskiljas. Hela

församlingen år 1940: 51'58 km², varav 51'32 km² land; 14 128 inv.; 275 folkmängdstäthet.

⁶) *Drottningholms municipalsamhälle*, inom vilket endast brandstadgan tillämpas, är icke organiserat som municipalsamhällen i allmänhet.

⁷) *Södertälje landsförsamling* omfattar *Östertälje kommun* och *Västertälje kommun*, vilka även i avseende på fastighetsredovisningen äro skilda

socknar. Hela församlingen år 1940: 48'24 km², varav 44'25 km² land; 2 174 inv.; 49 folkmängdstäthet.

⁸) *Ösmo församling* omfattar *Ösmo kommun* och *Nynäshamns köping*, vilka även i avseende på fastighetsredovisningen särskiljas. Hela församlingen år 1940: 159'92 km², varav 156'42 km² land; 7 777 inv.; 49 folkmängdstäthet.

Förändringar under årtiondet 1931—1940.

⁹) Enligt k. beslut d. 15 mars 1935 ha vissa områden med en areal av 9'64 km², varav 5'97 km² land, från 1936 års ingång i allo överflyttats från *Börstils* till *Forsmarks* socken.

¹⁰) Enligt k. beslut d. 16 febr. 1934 har fastigheten *Östhammars vattenområde* med en areal av 0'004 km², varav intet land, från 1935 års ingång i allo överflyttats från *Börstils* socken till *Östhammars stad*.

¹¹) Enligt k. beslut d. 3 febr. 1939 har Huvön (Uvön) förklarats i kommunalt och ecklesiastiskt hänseende tillhöra *Roslags-Kulla kommun* och församling, varjämte ön i avseende på fastighetsredovisningen överflyttats från *Österåkers* till *Roslags-Kulla* socken.

¹²) Enligt k. beslut d. 23 mars 1934 ha de öster och söder om *Stocksunds köping* belägna delarna av *Stockby* och *Långängen* med en areal av 1'25 km², allt land, från 1935 års ingång i kommunalt hänseende och i avseende på fastighetsredovisningen överflyttats från *Danderyds* socken till *Stocksunds köping*.

¹³) Enligt k. beslut d. 30 mars 1935 ha vissa områden, huvudsakligen de icke redan tidigare i *Djursholms stad* ingående delarna av *Svalnäs gård* och en mindre del av *Berga gård* med en areal av 1'87 km², allt land, från 1936 års ingång i kom-

munalt hänseende och i avseende på fastighetsredovisningen överflyttats från *Danderyds* socken till *Djursholms stad*.

¹⁴) Enligt k. beslut d. 12 juni 1936 tillämpas hälsovårdsstadgan inom *Rönninge municipalsamhälle*, där redan tidigare de övriga stadsstadgorna tillämpats. — Enligt k. beslut d. 30 april 1937 har nämnda municipalsamhälle utvidgats med järnvägsområdet med en areal av 0'08 km², allt land. — Enligt k. beslut d. 26 maj 1939 har municipalsamhället ytterligare utvidgats med ett område med en areal av 0'01 km², allt land.

¹⁵) Enligt k. beslut d. 4 okt. 1935 har *Järna municipalsamhälle* utvidgats med ett område med en areal av 0'01 km², allt land.

¹⁶) Enligt k. beslut d. 15 okt. 1937 ha vissa områden med en areal av 0'54 km², allt land, från 1939 års ingång i allo överflyttats från *Sorunda* till *Torö* socken.

¹⁷) Enligt k. beslut d. 4 juni 1937 ha vissa områden med en areal av 0'40 km², allt land, från 1939 års ingång i allo överflyttats från *Västerhaninge* till *Muskö* socken.

¹⁸) Enligt k. beslut d. 27 jan. 1939 har ett område med en areal av 1'23 km², varav 1'14 km² land, från 1940 års ingång i allo överflyttats från *Österhaninge* till *Dalarö* socken.

Kommuner m. m.	Areal, i km ²		Folk- mängd	Av folkmängden voro							Inv. på km ² land	
	Hela arealen	Därv land		Män	Kvin- nor	Barn under 15 år	Vuxna ogifta		Giffta	Förut giffta		
							M.	Kv.		M.		Kv.
Uppsala län.^{20) 22)}												
A) Landsbygden.												
Bro och Låssa ¹⁾ 23)	74-44	72-98	1 258	638	620	290	223	150	513	27	55	17
Bro förs. ¹⁾	46-90	45-44	804	426	378	193	155	76	329	17	34	17
Låssa förs. ¹⁾ 23)	27-54	27-54	454	242	242	97	68	74	184	10	21	16
Stockholms-Näs . . .	30-59	29-68	727	372	355	166	111	94	310	20	26	24
Västra Ryd	45-37	43-93	552	286	266	124	94	58	245	10	21	12
Bro h:d	150-40	146-59	2 537	1 296	1 241	580	428	302	1 068	57	102	17
Håbo-Tibble ⁵⁾	38-29	37-63	497	265	232	121	80	48	205	19	24	13
Håtuna ^{6) 7)}	46-37	46-31	727	365	362	208	92	73	305	16	33	15
Häggeby ⁸⁾	21-20	21-09	308	158	150	43	52	30	154	7	22	14
Skokloster	26-31	26-31	339	180	159	86	52	25	160	6	10	12
Övergran ^{8) 9) 10)} . . .	55-30	55-25	909	483	426	226	131	92	389	34	37	16
Yttergran ²⁾	11-90	11-90	734	374	360	141	110	90	343	19	31	61
Kalmar ⁷⁾	23-46	23-44	578	299	279	154	79	57	250	16	22	24
Håbo h:d	222-83	221-93	4 092	2 124	1 968	979	596	415	1 806	117	179	18
Hacksta	15-63	15-52	340	168	172	67	34	41	183	8	7	21
Löt	21-98	21-69	407	212	195	97	57	33	183	14	23	18
Villberga ¹¹⁾	27-28	27-27	988	472	516	175	125	131	464	38	55	36
Grillby m.e	0-60	0-60	414	190	224	59	47	62	213	12	21	690
Husby-Sjutolft ¹¹⁾ . . .	27-13	26-24	668	324	344	174	86	60	297	16	35	25
Litslena ¹¹⁾	64-20	64-12	807	427	380	170	128	87	360	30	32	12
Härkeberga	18-54	18-54	303	166	137	59	61	23	136	10	14	16
Boglösa	36-33	36-26	548	285	263	126	81	54	235	18	34	15
Lillkyrka	14-91	14-77	218	102	116	50	26	28	103	6	5	14
Vallby	34-44	34-42	574	297	277	123	81	61	249	29	31	16
Arnö	19-25	19-25	168	89	79	35	21	23	78	9	2	8
Kungs-Husby	26-48	26-38	363	191	172	95	61	41	142	7	17	13
Veckholm	45-71	45-70	859	417	442	231	105	93	375	18	37	18
Torsvi	16-42	16-42	169	90	79	36	32	13	79	5	4	10
Trögds h:d	368-30	366-58	6 412	3 240	3 172	1 438	898	688	2 884	208	296	17
Enköpings-Näs	28-27	28-26	413	222	191	97	64	39	180	13	20	14
Teda	19-70	19-68	336	175	161	99	57	21	129	11	19	17
Svinnegarn	18-28	18-27	505	253	252	120	61	69	218	13	24	27
Tillinge	62-93	62-75	1 187	632	555	288	190	114	515	32	48	18
Bred	28-56	28-42	488	260	228	142	74	49	193	11	19	17
Sparresåtra	32-66	32-63	594	311	283	130	110	73	235	15	31	18
Vårfrukyrka	53-10	53-01	1 140	579	561	260	180	125	484	39	52	21
Åsunda h:d	243-50	243-02	4 663	2 432	2 231	1 136	786	490	1 954	134	213	19
Långtora	22-87	22-64	466	243	223	105	74	47	213	14	13	20
Nysåtra ¹²⁾	62-37	61-42	685	368	317	169	122	71	266	24	33	11
Biskopskulla ¹²⁾	23-42	23-32	513	263	250	156	78	51	196	13	19	21
Fröslunda	16-24	15-27	416	223	193	98	54	38	202	11	13	27
Giresta	18-88	18-70	400	200	200	100	58	46	168	12	16	21
Hjälsta ²⁾	20-83	20-17	416	226	190	82	87	41	171	12	23	20
Kulla ¹⁰⁾	12-78	12-78	295	146	149	68	42	37	127	7	14	23
Holm	8-73	8-73	127	67	60	46	20	9	48	1	3	14
Fittja	10-60	10-60	202	112	90	47	42	25	75	9	4	19
Lagunda h:d	196-52	193-63	3 520	1 848	1 672	871	577	365	1 466	103	138	18
Gryta	36-13	35-72	624	321	303	145	86	64	295	16	18	17
Balingsta	21-46	21-40	458	246	212	108	84	54	194	5	13	21

Kommuner m. m.	Areal, i km ²		Folk- mängd	Av folkmängden voro							Inv. på km ² land	
	Hela arealen	Därv land		Män	Kvin- nor	Barn under 15 år	Vuxna ogifta		Giffta	Förut giffta		
							M.	Kv.		M.		Kv.
Västeråker ¹³⁾	10-15	10-15	188	105	83	42	35	23	74	6	8	18
Dalby ¹³⁾	21-95	21-94	436	219	217	107	66	60	182	5	16	19
Ramsta ¹³⁾	21-01	21-00	296	151	145	77	53	42	105	8	11	14
Hagby	24-04	23-88	401	212	189	131	60	36	146	11	17	16
Skogs-Tibble	68-25	66-08	611	319	292	158	101	66	240	13	33	9
Åland	37-27	37-14	325	173	152	77	56	32	138	13	9	8
Järlåsa	93-87	89-47	992	529	463	235	165	104	425	26	37	11
Hagunda h:d	334-13	326-78	4 331	2 275	2 056	1 080	706	481	1 799	103	162	13
Bondkyrka ²⁾ ¹⁴⁾	39-73	38-94	5 615	2 795	2 820	1 248	833	797	2 484	95	158	144
Uppsala-Näs	29-48	29-42	352	185	167	79	59	44	153	6	11	11
Vänge ¹⁴⁾ ¹⁵⁾	54-88	53-79	789	426	363	214	105	69	347	31	23	14
Läby ¹⁶⁾	13-75	13-71	187	99	88	49	31	17	79	3	8	13
Börje	47-07	46-91	735	374	361	171	113	85	310	23	33	15
Jumkil ¹⁶⁾	84-63	83-74	668	372	296	160	120	57	280	25	26	7
Ulleråkers h:d	269-54	266-51	8 346	4 251	4 095	1 921	1 261	1 069	3 653	133	259	31
Åkerby ¹⁷⁾	14-44	14-27	291	158	133	67	60	33	112	6	13	20
Bälinge ¹⁴⁾ ¹⁷⁾ ¹⁸⁾	143-50	139-66	1 804	945	859	444	325	191	731	41	72	12
Skuttunge ¹⁸⁾	79-64	78-98	1 005	518	487	250	170	108	414	23	40	12
Bälinge h:d	237-58	232-91	3 100	1 621	1 479	761	555	332	1 257	70	125	13
Gamla Uppsala	35-46	35-11	1 963	991	972	490	277	233	856	39	68	55
Vaksala ¹⁹⁾	47-13	47-06	1 283	679	604	285	242	155	505	43	53	27
Danmark ¹⁹⁾	53-58	53-19	1 068	541	527	268	153	132	438	33	44	20
Vaksala h:d	136-17	135-36	4 314	2 211	2 103	1 043	672	520	1 799	115	165	31
Funbo ²⁰⁾	59-89	56-51	966	497	469	233	135	107	409	42	40	17
Rasbo	118-46	114-81	1 648	871	777	407	283	169	679	42	68	14
Rasbokil ²¹⁾ ²²⁾	75-57	75-17	656	370	286	169	115	62	268	19	23	8
Rasbo h:d	253-92	246-49	3 270	1 738	1 532	809	533	338	1 356	103	131	13
Björklinge ²³⁾	115-77	105-68	1 679	899	780	404	266	171	731	42	65	15
Viksta ²³⁾	68-91	68-34	961	511	450	240	160	100	401	25	35	14
Tensta ²¹⁾ ²⁴⁾	105-03	103-08	1 311	674	637	345	210	131	534	34	57	12
Lena ²³⁾ ²⁴⁾	65-81	65-23	991	509	482	197	144	110	442	35	63	15
Årentuna	34-86	34-63	962	471	491	192	148	123	415	27	57	27
Norunda h:d	390-38	376-96	5 904	3 064	2 840	1 378	928	635	2 523	163	277	15
Stavby	66-25	65-44	785	403	382	186	127	89	322	23	38	11
Tuna ²⁵⁾	56-71	55-32	1 088	561	527	251	165	146	457	30	39	19
Ekeby	79-98	74-14	914	477	437	197	160	120	377	25	35	12
Skäfthammar Alunda ²⁵⁾ ²⁶⁾	43-42	41-78	1 294	666	628	206	224	161	619	24	60	30
Morkarla ²⁶⁾	148-04	145-83	2 823	1 442	1 381	623	469	375	1 173	68	115	19
Dannemora ²⁷⁾	92-97	91-21	749	384	365	183	110	85	320	19	32	8
Film ²⁷⁾	69-02	61-05	1 072	544	528	217	166	104	502	32	51	17
Tegelsmora	134-21	124-80	2 672	1 391	1 281	507	429	276	1 274	63	123	21
Österlövsta	111-45	104-39	2 454	1 190	1 264	501	351	390	1 055	57	100	23
Hällnäs	275-68	252-36	2 957	1 523	1 434	646	488	369	1 247	84	123	11
Olands h:d	1 312-81	1 245-24	19 430	9 952	9 478	4 138	3 122	2 402	8 428	504	836	15
Vendel	169-30	163-53	2 611	1 344	1 267	590	444	347	1 030	77	123	15
Tierp ³⁾ ²⁸⁾ ²⁹⁾	364-87	340-48	5 149	2 710	2 439	1 167	917	589	2 095	154	227	15
Tierps köp. ³⁾	3-41	3-39	1 636	797	839	291	234	255	761	33	62	482
Söderfors ²⁸⁾ ³⁰⁾ ³¹⁾	106-87	82-27	1 717	860	857	228	232	200	888	55	114	20

Kommuner m. m.	Areal, i km ²		Folk- mängd	Av folkmängden voro								Inv. på km ² land
	Hela arealen	Därav land		Män	Kvin- nor	Barn under 15 år	Vuxna ogifta		Giftna	Förut giftna		
							M.	Kv.		M.	Kv.	
Tolfta	123-06	122-01	1 369	729	640	268	266	177	548	42	68	11
Västland	184-51	174-08	2 576	1 367	1 209	488	437	281	1 170	78	122	14
Ålvskarleby ¹⁾ ²⁹⁾ ³¹⁾ ³²⁾	236-97	217-64	8 361	4 277	4 084	1 359	1 242	931	4 144	268	417	38
Ålvskarleby förs. ³⁾ ²⁹⁾ ³¹⁾	222-83	204-83	3 205	1 641	1 564	532	484	399	1 509	118	163	15
Skutskärs förs. ⁴⁾ ³²⁾	14-14	12-81	5 156	2 636	2 520	827	758	532	2 635	150	254	402
Örbyhus h:d	1 188-99	1 103-40	23 419	12 084	11 335	4 391	3 772	2 780	10 636	707	1 133	21
S:a ä landsbygden	5 305-07	5 105-40	93 338	48 136	45 202	20 525	14 784	10 817	40 629	2 567	4 016	18
B) Städerna.												
Uppsala ¹⁹⁾	16-26	16-09	38 357	16 883	21 474	5 906	5 078	8 160	16 192	755	2 266	2 333
Enköping	11-84	11-79	6 403	3 058	3 345	1 118	846	984	2 909	172	374	543
S:a i städerna	28-10	27-88	44 760	19 941	24 819	7 024	5 924	9 144	19 101	927	2 640	1 605
C) S:a i Uppsala län	5 333-17	5 133-28	138 098	68 077	70 021	27 549	20 708	19 961	59 730	3 494	6 656	26

Anmärkningar till Uppsala län.

Angående använda förkortningar m. m. se Allmänna anmärkningar till tab. 1, sid. 1.

¹⁾ Bro och Låssa kommun omfattar Bro församling och Låssa församling, vilka även i avseende på fastighetsredovisningen äro skilda socknar.

²⁾ Bondkyrka kommun, vilken i avseende på fastighetsredovisningen utgör Bondkyrka socken, medsvaras av Heliga Trefaldighets församling.

³⁾ Tiersps församling omfattar Tiersps kommun

och Tiersps köping, vilka även i avseende på fastighetsredovisningen särskiljas. Hela församlingen år 1940: 368*28 km², varav 343*87 km² land; 6 735 inv.; 19 folkmängdstäthet.

⁴⁾ Ålvskarleby kommun, vilken i avseende på fastighetsredovisningen utgör en socken, omfattar Ålvskarleby församling och Skutskärs församling.

Förändringar under årtiondet 1931—1940.

⁵⁾ Enligt k. beslut d. 17 maj 1935 ha fastigheterna Herrsbrokärr och Slätterkärret med en areal av 0*13 km², allt land, från 1937 års ingång i allo överflyttats från Håbo-Tibble till Håbuna socken, varemot delar av Hammarby fjäll med en areal av 0*21 km², allt land, från samma tidpunkt i allo överflyttats från Håbuna till Håbo-Tibble socken.

⁶⁾ Enligt k. beslut d. 16 mars 1934 har jordlägenheten Kornkärret med en areal av 0*04 km², allt land, från 1935 års ingång i allo överflyttats från Hågeby till Håbuna socken.

⁷⁾ Enligt k. beslut d. 5 okt. 1934 ha jordlägenheterna Färkärr och Slättkärret med en areal av 0*05 km², allt land, från 1936 års ingång i allo överflyttats från Kalmar till Håbuna socken.

⁸⁾ Enligt k. beslut d. 12 okt. 1934 har lägenheten Kilarne, som i kommunalt och ekklesiastiskt hänseende redan tidigare räknats till Yttergrans kommun och församling, från 1936 års ingång i avseende på fastighetsredovisningen överflyttats från Övergrans till Yttergrans socken.

⁹⁾ Enligt k. beslut d. 16 febr. 1934 har fastigheterna Arnö 1^a, även kallad Grantorp eller Hjalstatorp, med en areal av 0*10 km², allt land, från 1935 års ingång i allo överflyttats från Övergrans till Hjalsta socken.

¹⁰⁾ Enligt k. beslut d. 16 febr. 1934 har fastig-

heten Arnö 1^a, även kallad Nybylöt, med en areal av 0*06 km², allt land, från 1935 års ingång i allo överflyttats från Övergrans till Kulla socken.

¹¹⁾ Enligt k. beslut d. 25 febr. 1938 har den till Husby-Sjutolfts socken hörande delen av lägenheten Ekolsund 1^o eller Norrtorp med en areal av 0*29 km², allt land, från 1939 års ingång i allo överflyttats från Husby-Sjutolfts till Litslena socken, varjämte lägenheten Ekolsund 1^o eller Prästtorp, som i kommunalt och ekklesiastiskt hänseende redan tidigare räknats till Litslena kommun och församling, från samma tidpunkt i avseende på fastighetsredovisningen överflyttats från Husby-Sjutolfts till Litslena socken. Därjämte har enligt samma k. beslut lägenheten Holms utjordsäng med en areal av 0*07 km², allt land, från samma tidpunkt i allo överflyttats från Husby-Sjutolfts till Vällberga socken.

¹²⁾ Enligt k. beslut d. 16 febr. 1934 ha fastigheterna Fallet 1^a och 1^b, som i kommunalt och ekklesiastiskt hänseende redan tidigare räknats till Nysätra kommun och församling, i avseende på fastighetsredovisningen överflyttats från Biskopskulla till Nysätra socken.

¹³⁾ Enligt k. beslut d. 18 mars 1932 ha lägenheterna Kibrunna äng 1^a och 1^b från 1933 års ingång i allo överflyttats från Ramsta till Dalby socken och lägenheterna Långängen 1^a och 2^a från

samma tidpunkt i allo överflyttats från *Västeråkers* till *Dalby* socken. Arealen av dessa områden, 0·04 km², synes redan förut ha varit inräknad i *Dalby* sockens areal.

¹⁴⁾ Enligt k. beslut d. 2 nov. 1934 har lägenheten *Rämban* nr 1 eller *Ekeby* 1² med en areal av 0·01 km², allt land, från 1936 års ingång i allo överflyttats från *Bondkyrka* till *Vänge* socken. — Enligt k. beslut d. 21 febr. 1936 har ävenledes lägenheten *Rämban* nr 2 eller *Ekeby* 2² med en areal av 0·01 km², allt land, från 1937 års ingång i allo överflyttats från *Bondkyrka* till *Vänge* socken.

¹⁵⁾ Enligt k. beslut d. 25 aug. 1933 har *Vänge och Läby* församling från 1934 års ingång delats i två, *Vänge församling* och *Läby församling*, vardera omfattande den liknämnda kommunen och socknen.

¹⁶⁾ Enligt k. beslut d. 8 febr. 1935 ha jordlägenheterna *Stigsbo* nr 2 och *Kjetslinge* nr 5 med en areal av 0·14 km², allt land, från 1936 års ingång i allo överflyttats från *Bälinge* häradsdel av *Jumkils* socken till *Bälinge* socken. — Enligt k. beslut d. 9 dec. 1938 har hemmanet *Lilla Bolandet* eller *Vretarne*, som i kommunalt och eklesiasistikt hänseende redan tidigare räknats till *Bälinge* kommun och församling, från 1939 års ingång i avseende på fastighetsredovisningen överflyttats från *Bälinge* häradsdel av *Jumkils* socken till *Bälinge* socken. Enligt samma k. beslut har återstoden av *Bälinge* häradsdel av *Jumkils* socken med en areal av 25·89 km², varav 25·64 km² land, från samma tidpunkt i allo överflyttats till *Ulleråkers* härad, dit hela socknen nu hör.

¹⁷⁾ Enligt k. beslut d. 23 aug. 1935 ha jordlägenheterna *Hjälmssta* nr 4, *Kroksta* nr 5 och *Söderby* nr 5 med en areal av 0·09 km², allt land, från 1937 års ingång i allo överflyttats från *Akerby* till *Bälinge* socken.

¹⁸⁾ Enligt k. beslut d. 3 maj 1935 har lägenheten *Dragby* 5² med en areal av 0·06 km², allt land, från 1937 års ingång i allo överflyttats från *Skuttunge* till *Bälinge* socken.

¹⁹⁾ Enligt k. beslut d. 22 jan. 1937 har ett område med en areal av 0·62 km², varav 0·61 km² land, från 1938 års ingång i allo överflyttats från *Danmarks* socken till *Uppsala stad* och ett annat område med en areal av 0·11 km², varav 0·10 km² land, från samma tidpunkt i allo överflyttats från *Vaksala* socken till *Uppsala stad*.

²⁰⁾ Enligt k. beslut d. 5 febr. 1932 har sockennamnet *Funbo* fastställt. Namnet har tidigare skrivits *Fundbo*.

²¹⁾ Enligt k. beslut d. 16 febr. 1934 har fastigheten *Slessby utjord* förklarats i allo tillhöra *Tensta* socken och icke, varom oklarhet rått, i vissa avseenden *Rasbokils* socken.

²²⁾ Enligt k. beslut d. 9 febr. 1940 har fastigheten *Kunsta* 1² med en areal av 0·04 km², allt land, från 1941 års ingång i allo överflyttats från *Lena* till *Rasbokils* socken.

²³⁾ Enligt k. beslut d. 21 okt. 1938 har gränsen mellan *Viksta* och *Björklinge* socknar, i den mån denna gräns berör *Norunda* häradsallmänning, fastställt.

²⁴⁾ Enligt k. beslut d. 5 okt. 1934 ha lägenheterna *Slätteboda utjord* (*Hånsta* 1⁴), *Årsta* och *Gunnarsbo* nr 2 och 3, *Årsta* nr 4 samt *Gunnarsbo utjord* nr 5 med en areal av 0·27 km², allt land,

från 1936 års ingång i allo överflyttats från *Lena* till *Tensta* socken.

²⁵⁾ Enligt k. beslut d. 14 okt. 1939 ha kronojordlägenheterna *Ål* nr 1 och 2 med en areal av 0·16 km², allt land, från 1941 års ingång i allo överflyttats från *Tuna* till *Alunda* socken.

²⁶⁾ Enligt k. beslut d. 29 mars 1934 ha vissa delar av *Kilby* och *Spångbyn* med en areal av 0·49 km², allt land, från 1935 års ingång i allo överflyttats från *Alunda* till *Morkarla* socken. — Enligt k. beslut d. 30 dec. 1935 ha ytterligare delar av *Spångbyn* och en del av *Furuby* med en areal av 0·12 km², allt land, från 1937 års ingång ävenledes i allo överflyttats från *Alunda* till *Morkarla* socken. — Enligt k. beslut d. 15 juli 1938 ha ytterligare delar av *Spångbyn* med en areal av 0·04 km², allt land, från 1940 års ingång ävenledes i allo överflyttats från *Alunda* till *Morkarla* socken.

²⁷⁾ Enligt k. beslut d. 20 mars 1931 har kronojordlägenheten *Dannemora* nr 1, omfattande några ångar och röjningar, med en areal av 2·42 km², allt land, från 1932 års ingång i allo överflyttats från *Dannemora* till *Films* socken.

²⁸⁾ Enligt k. beslut d. 23 aug. 1935 ha fastigheterna *Väsby* 6², *Kalkmossen*, *Flansångarna* och *Munga* 13¹ med en areal av 0·47 km², allt land, från 1937 års ingång i allo överflyttats från *Tierps* till *Söderfors* socken.

²⁹⁾ Enligt k. beslut d. 1 mars 1935 ha vissa områden med en areal av 1·48 km², allt land, från 1936 års ingång i allo överflyttats från *Tierps* socken till *Ålvkarleby* socken och den däri ingående *Ålvkarleby församling*. — Enligt k. beslut d. 23 aug. och 1 nov. 1935 samt d. 17 jan. 1936 ha ytterligare områden med en areal av 4·26 km², allt land, från 1937 års ingång ävenledes i allo överflyttats från *Tierps* socken till *Ålvkarleby* socken och den däri ingående *Ålvkarleby församling*.

³⁰⁾ Enligt k. beslut d. 15 mars 1935 har ett område, huvudsakligen bestående av hemmanet *Jörtsön*, från 1936 års ingång i allo överflyttats från *Hedesunda* socken i *Gävleborgs län* till *Söderfors* socken i *Uppsala län*, i den mån denna indelning icke redan tidigare gällt. Redan vid 1930 års folkräkning redovisades emellertid området såsom tillhörande *Söderfors* socken. Enligt samma k. beslut har ett annat område, det s. k. *Sidlandet*, som i kommunalt hänseende och i avseende på fastighetsredovisningen redan tidigare räknats till *Hedesunda* kommun och socken, från samma tidpunkt i eklesiasistikt hänseende överflyttats från *Söderfors* till *Hedesunda* församling, i kaledes i den mån denna indelning icke redan tidigare gällt.

³¹⁾ Enligt k. beslut d. 23 aug. 1935 ha lägenheterna *Björkbolandet* och *Björnmossen* med en areal av 0·24 km², allt land, från 1937 års ingång i allo överflyttats från *Söderfors* socken till *Ålvkarleby* socken och den däri ingående *Ålvkarleby församling*.

³²⁾ Enligt k. beslut d. 31 mars 1939 ha vissa delar av *Fleräng* med en areal av 0·61 km², allt land, från 1940 års ingång i allo överflyttats från *Valbo* socken i *Gävleborgs län* till *Ålvkarleby* socken och den däri ingående *Skutskärs församling* i *Uppsala län*.

³³⁾ Sockennamnet har ändrats i enlighet med jordeboken till *Låssa*. Namnet har tidigare skrivits *Lossa*.

Kommuner m. m.	Areal, i km ²		Folk- mängd	Av folkmängden voro							Inv. på km ² land	
	Hela arealen	Därv land		Män	Kvin- nor	Barn under 15 år	Vuxna ogifta		Giffta	Förut giffta		
							M.	Kv.		M.		Kv.
Södermanlands län.												
A) Landsbygden.												
Tuna	48-68	48-08	915	470	445	210	140	92	418	16	39	19
Lunda	85-13	83-45	1 497	775	722	350	201	134	711	37	64	17
Kila ¹⁹⁾	163-54	156-14	1 948	1 001	947	400	286	180	952	48	82	12
Björkvik ¹⁹⁾	229-59	195-10	2 853	1 515	1 338	696	483	266	1 226	68	114	14
Halla	33-10	16-78	235	117	118	65	22	114	9	3	14	14
Nykyrka	28-72	19-48	350	178	172	90	45	33	154	12	16	17
Stigtomta	85-11	72-00	1 844	955	889	387	283	190	831	55	98	25
Bärbo	31-94	27-56	552	292	260	108	82	49	261	19	33	20
Bergshammar	32-20	32-13	585	307	278	123	101	63	255	17	26	18
Tunaberg	111-77	109-67	2 043	1 079	964	463	335	173	951	45	76	18
Nikolai ²⁰⁾	97-18	96-81	5 571	2 881	2 690	1 042	829	585	2 752	144	219	57
Oxelösunds m:e	2-49	2-49	3 043	1 589	1 454	478	460	294	1 627	67	117	1 222
Jönåkers h:d	946-96	857-20	18 393	9 570	8 823	3 934	2 807	1 787	8 625	470	770	21
Svärta	99-52	96-01	1 185	620	565	262	180	98	573	35	37	12
Helgona	37-90	37-02	793	388	405	137	151	150	299	18	38	21
Råby-Rönö	55-98	49-65	730	389	341	151	110	73	336	26	34	14
Runtuna	64-44	60-58	937	491	446	219	134	94	411	37	42	15
Lid	42-56	39-96	480	249	231	109	73	44	218	13	23	12
Ripsa	71-15	56-01	457	245	212	102	92	53	182	12	16	8
Ludgo	79-41	68-46	958	519	439	218	167	105	397	35	36	13
Spelvik	12-83	10-34	218	113	105	45	43	24	90	5	11	21
Bogsta ⁴⁾	30-46	27-81	355	186	169	99	53	25	149	11	18	12
Sättersta	30-06	28-57	415	206	209	96	68	41	184	15	11	14
Tystberga ⁴⁾	89-11	85-54	1 207	631	576	251	190	124	554	37	51	14
Bällinge	99-15	89-82	813	430	383	158	156	89	357	20	33	9
Låstringe	39-08	37-32	515	268	247	104	77	50	242	14	28	13
Torsåker	37-73	33-24	328	181	147	91	62	33	118	11	13	9
Rönö h:d	789-38	720-33	9 391	4 916	4 475	2 042	1 556	1 003	4 110	289	391	13
Västerljung ⁵⁾	99-69	94-78	1 070	591	479	218	208	100	473	34	37	11
Trosa-Vagnhärad ⁶⁾	109-17	105-36	2 016	1 057	959	482	305	199	903	56	71	19
Mörkö	56-52	56-33	1 046	542	504	234	159	79	482	40	52	18
Höle	90-72	83-62	1 570	812	758	334	224	149	736	43	84	18
Hölebo h:d	356-10	340-09	5 702	3 002	2 700	1 268	896	527	2 594	173	244	16
Frustuna ⁷⁾	105-75	91-75	2 593	1 247	1 346	473	384	430	1 082	77	147	28
Gnesta m:e	0-60	0-60	1 313	584	729	175	177	280	554	38	89	2 188
Kattnäs ⁷⁾	23-86	17-52	228	121	107	42	42	26	92	14	12	13
Björnlunda	117-24	97-50	1 808	918	890	429	257	192	811	39	80	18
Gryt	†115-36	95-21	1 799	907	892	416	258	228	789	34	74	18
Gåsinge-Dillnäs ⁸⁾	†146-52	123-17	1 635	861	774	388	263	158	712	38	76	13
Daga h:d	508-73	425-15	8 063	4 054	4 009	1 748	1 204	1 034	3 486	202	339	18
Taxinge	42-42	41-10	449	242	207	100	78	36	215	7	13	10
Kärnbo ⁹⁾	45-37	44-17	728	374	354	163	123	102	288	26	26	16
Ytterenhörna ⁹⁾	51-64	50-93	703	371	332	143	111	66	307	29	47	13
Överenhörna	25-76	25-49	375	198	177	68	67	42	173	11	14	14
Toresund	73-74	71-91	1 212	631	531	287	184	116	537	39	49	16
Ytterselö	48-58	48-56	1 093	595	498	238	178	92	495	34	56	22
Överselö ¹¹⁾	51-98	51-94	887	476	411	231	124	78	384	35	35	17
Aspö ¹¹⁾	35-06	35-04	500	253	247	129	74	43	208	19	27	14
Selebo h:d	375-05	369-14	5 947	3 140	2 807	1 359	939	575	2 607	200	267	16

Kommuner m. m.	Areal, i km ²		Folk- mängd	Av folkmängden voro								Inv. på km ² land
	Hela arealen	Därv land		Män	Kvin- nor	Barn under 15 år	Vuxna ogifta		Gifva	Förut gifva		
							M.	Kv.		M.	Kv.	
Helgarö	21-54	21-53	447	250	197	99	82	39	191	16	20	20
Fogdö ²⁾	51-42	51-35	886	477	409	205	150	101	364	24	42	17
Vansö ²⁾	26-90	26-77	664	358	306	169	116	59	288	10	22	24
Härad	63-17	61-10	757	395	362	195	109	74	313	30	36	12
Strängnäs landsk.	55-34	55-21	1 367	603	764	271	159	329	541	30	37	24
Åker ¹²⁾	125-99	117-36	2 541	1 330	1 211	545	421	273	1 184	51	67	21
Länna	99-88	94-42	910	491	419	241	150	71	371	27	50	9
Åkers h:d	444-24	427-74	7 572	3 904	3 668	1 725	1 187	946	3 252	188	274	17
Dunker	140-80	127-22	1 482	769	713	342	227	153	657	47	56	11
Lilla Malma ¹⁾	78-89	74-27	1 065	543	522	237	168	141	456	32	31	14
Malmköpings köp. ¹⁾	2-25	2-17	1 316	628	688	230	166	200	602	39	79	606
Hyltinge	80-90	65-94	1 629	851	778	333	247	148	789	36	76	24
<i>Sparreholms m.e.</i>	0-53	0-53	695	357	338	146	82	59	367	13	28	311
Helgesta	72-87	53-16	1 135	581	554	239	178	116	518	38	46	21
Årdala	73-11	58-13	798	418	380	194	135	81	334	19	35	13
Forssa	47-39	40-49	491	243	248	127	53	45	232	13	21	12
Flen	50-13	45-00	3 763	1 820	1 943	693	504	599	1 686	107	174	83
<i>Flens m.e.¹²⁾</i>	4-15	3-34	3 071	1 458	1 613	546	395	508	1 382	89	151	919
Mellösa ¹²⁾	125-04	114-52	3 613	1 901	1 712	860	541	317	1 678	80	137	31
Villättinge h:d	671-38	580-90	15 292	7 754	7 588	3 255	2 219	1 800	6 952	411	655	26
Nåshulta	132-62	120-43	1 396	721	675	300	231	161	612	40	52	11
Husby-Rekarne	92-25	89-96	2 361	1 214	1 147	526	352	246	1 083	56	98	26
Stenkvista	53-28	53-17	1 086	573	513	236	163	112	501	34	40	20
Årila ¹⁴⁾	135-82	128-31	2 042	1 064	978	510	285	173	942	47	85	15
Barva ¹⁵⁾	53-12	50-53	690	383	307	165	122	74	287	21	21	13
Jäder	51-71	51-38	1 084	589	495	247	193	105	477	17	45	21
Kjula ¹⁴⁾ ¹⁵⁾	74-24	73-77	1 159	600	559	272	190	133	481	41	42	15
Hammarby	10-19	10-16	261	133	128	56	36	28	127	8	6	25
Sundby	15-61	15-58	399	208	191	91	76	53	153	9	17	25
Vallby	21-73	21-63	444	230	214	83	91	58	180	14	18	20
Österrekarne h:d	640-57	614-92	10 922	5 715	5 207	2 486	1 739	1 143	4 843	287	424	17
Torshälla landsk.	34-01	33-57	2 430	1 246	1 184	528	336	252	1 123	76	115	72
Tumbo	45-73	45-65	1 047	540	507	218	157	101	491	32	48	22
Råby-Rekarne	24-22	24-19	285	160	125	71	50	29	120	8	7	11
Gillberga	53-46	53-05	967	508	459	213	161	124	405	23	41	18
Lista	45-42	45-28	713	386	327	153	126	64	323	19	28	15
Öja	81-53	81-40	1 276	664	612	299	179	139	572	38	49	15
Västermo	89-27	88-79	1 319	677	642	276	226	166	538	32	61	14
Västerrekarne h:d	373-64	371-93	8 037	4 181	3 856	1 758	1 235	875	3 592	228	349	21
Julita	163-85	152-12	2 612	1 356	1 256	536	448	322	1 118	73	115	17
Floda	262-65	249-73	3 027	1 597	1 430	699	511	345	1 260	95	117	12
Sköldinge	88-56	80-66	3 177	1 636	1 541	661	496	368	1 425	81	146	39
<i>Valla m.e.</i>	2-50	2-50	991	473	518	184	127	149	454	30	47	396
Vadsbro	47-62	39-16	779	389	390	226	87	67	354	14	31	19
Blacksta	26-86	23-07	434	230	204	88	65	56	184	27	14	18
Husby-Oppunda	68-70	53-40	820	432	388	193	125	83	351	34	34	15
Vrena	20-53	15-67	655	331	324	114	95	65	338	11	32	41
Bettna	83-23	68-29	1 595	829	766	315	262	188	700	53	77	23
Lerbo	63-44	56-32	938	503	435	220	168	109	373	27	41	16
Stora Malma ¹⁾ ¹⁴⁾	183-16	167-51	2 287	1 228	1 059	507	375	232	1 017	65	91	13
Östra Vingåker	112-05	94-47	1 899	1 000	899	409	310	226	811	67	76	20

Kommuner m. m.	Areal, i km ²		Folk- mängd	Av folkmängden voro							Inv. på km ² land	
	Hela arealen	Därav land		Män	Kvin- nor	Barn under 15 år	Vuxna ogifta		Gifva	Förut gifva		
							M.	Kv.		M.		Kv.
Västra Vingåker . . .	346.97	307.85	8 769	4 223	4 546	1 646	1 363	1 456	3 709	210	385	28
Vingåkers m.e. ¹⁷⁾ . . .	1.46	1.42	1 853	772	1 081	288	214	422	805	29	95	1 304
Österåker	65.75	55.65	1 369	700	669	292	201	159	612	41	64	24
Oppunda h:d	1 533.37	1 363.90	28 361	14 454	13 907	5 906	4 506	3 676	12 252	798	1 223	20
<i>S:a å landsbygden</i>	6 639.42	6 071.30	117 680	60 690	56 990	25 481	18 288	13 366	52 313	3 246	4 986	19
B) Städerna.												
Nyköping	17.18	17.00	13 361	6 221	7 140	1 954	1 859	2 491	6 068	303	686	785
Västra förs.	9.92	9.83	7 375	3 316	4 059	1 050	972	1 536	3 286	175	356	750
Östra förs.	7.26	7.17	5 986	2 905	3 081	904	887	955	2 782	128	310	834
Katrineholm ^{2) 14)} . . .	21.24	18.07	10 894	5 291	5 603	1 948	1 518	1 618	5 117	227	466	602
Eskilstuna	89.75	88.35	40 725	20 073	20 652	7 008	5 555	5 185	20 181	871	1 925	460
Fors förs. ¹⁸⁾	3.8.18	37.36	18 152	9 029	9 123	3 099	2 529	2 261	9 103	376	784	485
Klosters förs. ¹⁸⁾ . . .	51.57	50.99	22 573	11 044	11 529	3 099	3 026	2 924	11 078	495	1 141	442
Torshälla	5.66	5.45	1 920	985	935	320	301	216	925	52	106	352
Strängnäs	19.10	18.94	5 231	2 401	2 830	821	754	972	2 229	120	335	276
Mariefred	14.86	14.62	1 542	729	813	236	211	230	703	56	106	105
Trosa ⁹⁾	3.85	3.82	1 041	499	542	169	140	160	461	40	71	272
<i>S:a i städerna</i>	171.64	166.25	74 714	36 199	38 515	12 456	10 838	10 872	35 684	1 669	3 695	449
C) S:a i Söderman-lands län												
	6 811.06	6 237.55	192 394	96 889	95 505	37 937	28 626	24 238	87 997	4 915	8 681	30

Anmärkningar till Södermanlands län.

Angående använda förkortningar m. m. se Allmänna anmärkningar till tab. 1, sid. 1.

¹⁾ Lilla Malma församling omfattar Lilla Malma kommun och Malmköpings köping, vilka även i avseende på fastighetsredovisningen särskiljas. Hela församlingen år 1940: 81.14 km², varav 76.44 km² land; 2 381 inv.; 31 folkmängdstätthet.

²⁾ Stora Malms församling omfattar Stora Malms kommun och Katrineholms stad. Hela för-

samlingen år 1940: 204.40 km², varav 185.58 km² land; 13 181 inv.; 71 folkmängdstätthet.

³⁾ Vissa lägenheter under kronoegendomen Kungsberg nr 2 tillhöra Vansö kommun och församling men däremot i avseende på fastighetsredovisningen Fogdö socken.

Förändringar under årtiondet 1931—1940.

⁴⁾ Enligt k. beslut d. 27 jan. 1939 ha fastigheterna Ekla 1^o och Nygård 1² med en areal av 0.02 km², allt land, från 1940 års ingång i allo överflyttats från Bogsta till Tystberga socken.

⁵⁾ Enligt k. beslut d. 31 juli 1936 har lägenheten Gillberga 1¹¹ eller Kihammar med en areal av 0.08 km², allt land, från 1938 års ingång i allo överflyttats från Västerljunns till Trosa-Vagnhärads socken. — Enligt k. beslut d. 19 mars 1937 har fastigheten Tureholm 2⁹⁰ eller Nävhacka med en areal av 0.27 km², allt land, från 1938 års ingång i allo överflyttats från Trosa-Vagnhärads till Västerljunns socken.

⁶⁾ Enligt k. beslut d. 24 nov. 1939 ha vissa områden med en areal av 0.28 km², varav 0.27 km²

land, från 1941 års ingång i allo överflyttats från Trosa-Vagnhärads socken till Trosa stad.

⁷⁾ Enligt k. beslut d. 24 sept. 1931 har ett område, benämnt Bergsstugan, i allo överflyttats från Frustuna till Kattnäs socken. De där bosatta personerna voro redan tidigare mantalsskrivna i Kattnäs, och områdets areal synes ha varit förd till denna socken.

⁸⁾ Enligt k. beslut d. 26 jan. 1940 ha Gåsinge och Dillnäs socknar från 1941 års ingång i allo förenats till en socken, benämnd Gåsinge-Dillnäs socken. Före sammanslagningen fanns den oregelbundenheten, att ett mindre område i kommunalt hänseende och i avseende på fastighetsredovisningen räknades till Gåsinge kommun och socken

men i ecklesiastikt hänseende till Dillnäs församling.

⁹⁾ Enligt k. beslut d. 12 jan. 1939 har Älgön, som i kommunalt och ecklesiastikt hänseende redan tidigare räknats till Ytterenhörna kommun och församling, i avseende på fastighetsredovisningen överflyttats från Kärnbo till Ytterenhörna socken.

¹⁰⁾ Enligt k. beslut d. 14 okt. 1939 har fastigheten Karlstorp 1² med en areal av 0·03 km², allt land, från 1941 års ingång i allo överflyttats från Akers till Kärnbo socken.

¹¹⁾ Enligt k. beslut d. 16 febr. 1934 har lägenheten Morrarön med en areal av 1·60 km², allt land, från 1935 års ingång i allo överflyttats från Överselö till Aspö socken.

¹²⁾ Enligt k. beslut d. 26 jan. 1934 har Flens municipalsamhälle utvidgats med vissa områden med en areal av 2·82 km², varav 2·01 km² land.

¹³⁾ Enligt k. beslut d. 25 aug. 1933 skall Lilla Mellösa socken, kommun och församling härnäst benämnas Mellösa.

¹⁴⁾ Enligt k. beslut d. 30 dec. 1935 har fastigheten Nytorp 1³ med en areal av 0·07 km², allt land, från 1937 års ingång i allo överflyttats från Kjula till Ärla socken.

¹⁵⁾ Enligt k. beslut d. 12 aug. 1932 har lägenheten Gavelmossen eller Sundtorp, som i kommunalt och ecklesiastikt hänseende redan tidigare räknats till Barva kommun och församling, i avseende på fastighetsredovisningen överflyttats

från Kjula till Barva socken. — Enligt k. beslut d. 4 febr. 1938 ha fastigheterna Åsen 1³ och 2³ med en areal av 0·10 km², allt land, från 1939 års ingång i allo överflyttats från Kjula till Barva socken.

¹⁶⁾ Enligt k. beslut d. 20 mars 1936 ha vissa områden med en areal av 10·65 km², varav 9·05 km² land, från 1937 års ingång i kommunalt hänseende och i avseende på fastighetsredovisningen överflyttats från Stora Malms socken till Katrineholms stad.

¹⁷⁾ Enligt k. beslut d. 7 juni 1935 har Vingåkers municipalsamhälle utvidgats med vissa områden med en areal av 0·79 km², varav 0·75 km² land.

¹⁸⁾ Enligt k. beslut d. 15 aug. 1930 har Eskilstuna församling (gamla stadsförsamlingen) från 1931 års ingång upphört och den del av församlingen, som låg väster om Eskilstunaån, införlivats med Fors församling och den del, som låg öster om nämnda vattendrag, införlivats med Klosters församling.

¹⁹⁾ Enligt k. beslut d. 26 juli 1940 har fastigheten Kvarnstugan, som i kommunalt och ecklesiastikt hänseende redan tidigare räknats till Kila kommun och församling, i avseende på fastighetsredovisningen överflyttats från Björkviks till Kila socken.

²⁰⁾ Sockennamnet har ändrats i enlighet med jordeboken till Nikolai. Namnet har tidigare skrivits S:t Nikolai.

Kommuner m. m.	Areal, i km ²		Folk- mängd	Av folkmängden voro								Inv. på km ² land
	Hela arealen	Därv land		Män	Kvin- nor	Barn under 15 år	Vuxna ogifta		Giffta	Förut giffta		
							M.	Kv.		M.	Kv.	
Östergötlands län.¹²⁾												
A) Landsbygden.												
Godegård	218-53	209-56	2 076	1 079	997	444	371	284	837	59	81	9
Tjällmo	202-88	190-34	2 345	1 220	1 125	519	443	289	935	57	102	12
Hällestad	326-24	300-19	4 336	2 222	2 114	984	727	536	1 804	99	186	14
Vånga	155-93	141-20	2 118	1 072	1 046	427	392	281	873	45	100	15
Risinge	372-97	317-87	11 295	5 956	5 339	2 300	1 871	1 302	5 264	240	318	35
Regna	200-38	179-35	1 320	696	624	286	245	155	542	34	58	7
Skedevi	319-65	252-70	2 803	1 457	1 346	557	489	316	1 221	86	134	11
Finspånga läns h:d	1 796-58	1 591-21	26 293	13 702	12 591	5 517	4 538	3 163	11 476	620	979	16
Simonstorp	161-70	144-40	680	378	302	162	122	57	303	12	24	47
Kvillinge	128-46	119-48	4 368	2 182	2 186	804	620	540	2 071	118	215	36
Bråbo h:d	290-16	263-88	5 048	2 560	2 488	966	742	597	2 374	130	239	19
Kullerstad	39-68	24-94	2 732	1 419	1 313	538	376	266	1 381	70	101	109
Kimstad ⁴⁾	67-59	62-08	1 745	893	852	379	264	189	802	32	79	28
Memmings h:d	107-27	87-02	4 477	2 312	2 165	917	640	455	2 183	102	180	51
Tingstad	23-13	21-92	470	236	234	142	60	36	204	13	15	21
Furingstad	18-90	18-90	389	204	185	96	69	40	161	9	14	20
Styrstad ⁵⁾	20-63	20-48	708	361	347	150	122	92	296	20	28	34
Dagsberg	26-49	26-48	820	412	408	196	105	81	388	20	30	30
Krokek	93-31	89-42	2 168	1 069	1 099	438	274	289	999	67	101	24
Kolmårdens m:e ⁶⁾	0-96	0-86	441	217	224	87	53	55	196	19	31	512
Lösings h:d	182-46	177-20	4 555	2 282	2 273	1 022	630	538	2 048	129	188	25
Kvarsebo	70-50	69-78	731	383	348	179	110	80	315	15	32	10
Östra Stenby	37-56	37-01	725	365	360	173	107	97	299	19	30	19
Östra Husby	70-06	69-98	1 445	761	684	325	239	166	622	36	57	20
Häradshammar	91-46	90-61	1 157	607	550	244	223	149	461	35	45	12
Jonsberg	91-84	91-54	1 344	692	652	298	215	174	553	44	60	14
Östkindis h:d	361-42	358-92	5 402	2 808	2 594	1 219	894	666	2 250	149	224	15
Rönö	51-83	51-35	551	301	250	185	73	34	231	8	20	10
Östra Ny ⁷⁾	49-85	47-26	712	366	346	160	123	89	283	26	31	15
Å	25-02	25-00	384	185	199	93	48	51	162	13	17	15
Kuddby ⁷⁾	51-68	51-65	1 034	548	486	237	184	122	424	25	42	20
Konungund	18-96	18-59	377	192	185	88	56	39	169	7	18	20
Täby	27-11	26-68	545	279	266	134	82	57	240	14	18	20
Björkekindis h:d	224-45	220-53	3 603	1 871	1 732	897	566	392	1 509	93	146	16
Västra Husby	58-68	54-68	797	422	375	193	133	76	341	21	33	14
Drothem	92-06	89-48	1 396	730	666	301	265	174	563	39	54	15
Skönberga	55-33	54-23	961	496	465	237	148	106	416	23	31	17
Mogata	79-83	78-42	1 021	543	478	236	188	122	389	37	49	13
Börrum	35-91	34-88	326	169	157	88	52	29	141	3	13	9
Skällvik	68-23	68-00	898	472	426	185	165	105	364	37	42	13
St Anna	126-57	126-21	1 484	771	713	309	252	186	624	50	63	11
Gryt	180-40	174-90	1 994	1 051	943	446	383	248	782	66	69	11
Valdemarsviks köp.	12-75	12-65	2 858	1 469	1 389	545	478	386	1 293	56	100	225
Ringarum	311-31	280-16	4 676	2 403	2 273	1 026	775	622	1 940	128	185	16
Hammarkinds h:d	1 021-07	973-61	16 411	8 526	7 885	3 566	2 839	2 054	6 853	460	639	16

Kommuner m. m.	Areal, i km ²		Folk- mängd	Av folkmängden voro								Inv. på km ² land
	Hela arealen	Därav land		Män	Kvin- nor	Barn under 15 år	Vuxna ogifta		Giffta	Förut giffta		
							M.	Kv.		M.	Kv.	
Yxnerum	102.74	80.90	595	306	289	126	129	72	213	18	37	7
Östra Ryd	131.08	123.04	1 461	776	685	336	266	180	576	43	60	11
Gårdeby	29.29	28.42	384	201	183	102	61	41	162	11	7	13
Skärkind	65.53	63.94	1 345	710	635	371	210	134	542	35	53	21
Gistad	23.87	23.84	651	328	323	140	93	88	292	13	25	27
Skärkinds h:d	352.51	320.14	4 436	2 321	2 115	1 075	759	515	1 785	120	182	13
Lillkyrka	8.89	6.73	126	71	55	40	18	14	50	2	2	18
Östra Skrukeby	26.26	19.41	336	185	151	65	77	49	119	12	14	17
Törnevalla	29.58	29.55	796	411	385	175	138	103	339	16	25	26
Östra Harg	32.49	19.05	395	210	185	85	78	41	168	12	11	20
Rystad	53.90	38.26	1 115	588	527	266	199	116	484	20	30	29
Åkerbo h:d	151.12	113.00	2 768	1 465	1 303	631	510	323	1 160	62	82	24
Vårdsberg	30.16	30.01	781	404	377	182	142	100	310	23	24	26
Askeby	22.94	22.75	550	286	264	121	91	72	228	20	18	24
Örtomta	59.90	55.76	1 055	542	513	279	154	113	445	31	33	18
Bankekind	58.72	54.72	983	528	455	265	158	108	392	28	32	17
Grebo	70.57	64.18	955	506	449	262	147	122	360	34	30	14
Värna	37.48	34.44	612	326	286	173	91	66	232	21	29	17
Björstätter	118.82	101.61	1 360	706	654	349	215	173	552	37	34	13
Ätvid	164.87	144.86	5 431	2 804	2 627	1 026	864	696	2 528	123	194	37
Ätvidabergs m:e	3.79	3.79	3 469	1 762	1 707	565	516	466	1 709	86	127	915
Bankekind h:d	563.46	508.33	11 727	6 102	5 625	2 657	1 862	1 450	5 047	317	394	23
Vist	90.89	81.24	1 493	762	731	349	244	194	616	33	57	18
Landeryd ⁸⁾	31.50	30.59	1 372	691	681	320	188	161	612	43	48	44
Skeda	71.96	71.72	1 286	670	616	332	213	155	508	42	36	17
Slaka	33.38	33.29	830	443	387	196	128	99	360	27	20	24
Kärna	25.67	25.59	1 716	984	732	341	437	180	649	33	76	67
Kaga	18.39	15.03	534	277	257	105	99	75	219	13	23	35
Hanekinds h:d	271.79	257.46	7 231	3 827	3 404	1 643	1 309	864	2 964	191	260	28
Vreta kloster	57.32	48.84	3 121	1 483	1 638	596	454	544	1 294	93	140	63
Stjärnorp	148.84	110.23	1 035	531	504	240	180	138	405	36	36	9
Ljung	98.40	93.66	1 339	722	617	311	246	146	564	37	35	14
Flistad	17.06	17.01	599	313	286	126	106	80	252	18	17	35
Björkeberg ⁹⁾	9.41	9.23	293	162	131	65	57	29	128	2	12	31
Gullbergs h:d	331.03	278.97	6 387	3 211	3 176	1 338	1 043	937	2 643	186	240	22
Klockrike ¹⁰⁾	35.52	35.06	955	473	482	230	144	106	427	16	32	27
Brunneby	42.59	36.93	1 720	847	873	366	240	221	800	37	56	46
Borensbergs m:e, del av ¹¹⁾	2.88	2.26	977	454	523	178	129	156	459	22	33	432
Kristberg	166.40	146.61	1 975	1 029	946	443	319	231	838	66	78	13
Borensbergs m:e, del av ¹¹⁾	1.98	1.90	162	83	79	46	18	15	69	3	11	85
Ekebyborna	36.70	24.80	640	316	324	188	84	73	251	18	26	25
Lönsås	19.32	17.55	588	310	278	140	104	70	236	9	29	33
Älvestad	20.54	20.26	695	375	320	173	101	62	313	17	29	34
Skeppsås	13.77	13.69	370	190	180	83	67	54	142	9	15	27
Vallerstad	22.16	22.06	564	296	268	143	88	63	237	17	16	25
Fornåsa ¹²⁾	25.52	25.51	787	397	390	219	117	91	308	22	30	30
Bobergs h:d	382.52	342.47	8 294	4 233	4 061	1 985	1 264	971	3 552	211	311	24

Kommuner m. m.	Areal, i km ²		Folk- mängd	Av folkmängden voro								Inv. på km ² land
	Hela arealen	Därav land		Män	Kvin- nor	Barn under 15 år	Vuxna ogifta		Gifva	Förut gifva		
							M.	Kv.		M.	Kv.	
Västra Ny ¹²⁾	95-06	89-58	1 359	686	673	289	240	172	570	28	60	15
Motala landsk. ²⁾	82-87	77-17	10 814	5 516	5 298	2 331	1 553	1 293	4 979	251	407	140
Vinnerstad	20-85	18-88	1 188	621	567	274	200	154	493	30	37	62
Ask	9-09	9-08	263	147	116	71	45	21	112	6	8	28
Varv ³⁾	20-75	20-70	640	332	308	156	113	88	234	25	24	30
Styra ³⁾	11-43	11-40	280	153	127	60	46	36	114	14	10	24
Västra Stenby	31-85	31-77	1 031	551	480	237	199	123	428	20	24	32
Hagebyhöga	19-51	19-45	510	272	238	113	93	62	212	16	14	26
Fivelstad	18-34	18-29	697	353	344	129	107	87	321	19	34	38
Orlunda	13-08	13-05	417	210	207	108	68	54	167	5	15	31
Aska h:d	322-83	309-37	17 199	8 841	8 358	3 768	2 664	2 090	7 630	414	633	55
Strå	17-37	17-01	470	246	224	128	72	52	190	9	19	27
S:t Per	15-24	15-20	571	306	265	145	96	76	222	15	17	37
Nässja	9-26	9-25	223	124	99	58	38	26	90	9	2	24
Örberga	19-54	19-48	558	282	276	121	106	78	209	15	29	28
Herrestad	14-73	11-06	364	197	167	76	70	49	148	10	11	32
Källstad	17-06	8-97	222	123	99	57	36	25	94	3	7	24
Rogslösa	26-28	22-35	1 099	555	544	261	183	138	435	28	54	49
Väversunda	19-21	14-96	408	199	209	99	58	42	183	7	19	27
Dals h:d	138-69	118-28	3 915	2 032	1 883	945	659	486	1 571	96	158	33
Västra Tollstad ¹³⁾	33-83	33-82	884	454	430	190	148	127	364	22	33	26
Ödeshög	100-43	99-34	2 940	1 521	1 419	637	535	376	1 194	76	122	29
Ödeshögs m:e	5-48	5-48	1 331	670	661	252	225	187	583	26	58	242
Stora Åby	104-56	103-08	1 705	903	802	413	295	217	651	48	81	16
Trehörna	95-72	90-70	717	384	333	171	140	86	264	29	27	7
Rök	51-75	50-86	792	409	383	202	144	103	301	14	28	15
Heda	22-24	22-16	707	363	344	166	114	96	284	18	29	31
Svanshals ¹³⁾	42-67	30-27	780	402	378	208	119	81	323	15	34	25
Kumla	12-62	7-81	209	110	99	56	31	25	85	7	5	26
Lysings h:d	463-82	438-04	8 734	4 546	4 188	2 043	1 526	1 111	3 466	229	359	19
Appuna	11-93	11-91	343	180	163	101	58	44	124	8	8	28
Hov	30-05	24-07	616	319	297	173	104	79	226	16	18	25
Bjälbo	22-31	22-19	598	322	276	143	100	71	259	8	17	26
Allhelgona	32-51	32-40	768	403	365	195	147	91	292	13	30	23
Järstad	11-01	10-89	294	148	146	67	48	43	111	12	13	26
Högby	33-23	33-06	1 028	519	509	235	184	144	390	23	52	31
Hogstad	26-11	26-08	695	359	336	161	117	81	299	15	22	26
Väderstad	43-27	42-11	1 165	597	568	241	223	182	440	28	51	27
Rinna	81-43	78-80	971	507	464	246	169	106	381	30	39	12
Ekeby	118-01	111-74	4 098	2 063	2 035	681	612	477	2 018	108	202	36
Bozholms m:e	1-21	1-21	2 379	1 186	1 193	331	315	274	1 287	60	112	1 966
Åsbo	118-44	115-34	1 330	704	626	302	247	166	527	28	60	11
Blåvik	86-92	65-73	338	181	157	71	65	45	142	7	8	5
Malexander	200-10	152-74	905	485	420	211	185	113	338	27	31	5
Göstrings h:d	815-32	727-06	13 149	6 787	6 362	2 827	2 259	1 642	5 547	328	551	18
Västra Harg	119-82	116-68	1 317	704	613	305	273	149	510	32	48	11
Östra Tollstad	46-94	46-51	848	443	405	182	168	122	326	21	29	18
Sya ¹⁴⁾	16-77	16-67	598	292	306	124	88	82	252	22	30	35
Veta ¹⁴⁾ ¹⁵⁾	21-18	20-92	924	476	448	203	132	117	423	24	25	44
Viby ¹⁶⁾	24-25	24-23	1 066	543	523	213	186	174	425	29	39	43
Herrberga	11-70	11-46	366	183	183	60	73	54	150	12	17	31

Kommuner m. m.	Areäl, i km ²		Folk- mängd	Av folkmängden voro								Inv. på km ² land
	Hela arealen	Därav land		Män	Kvin- nor	Barn under 15 år	Vuxna ogifta		Giffta	Förut giffta		
							M.	Kv.		M.	Kv.	
Normlösa	22.43	21.96	604	297	307	111	111	90	240	18	34	27
Västerlösa*)	31.09	30.78	877	473	404	221	144	103	349	25	35	28
Vifolka h:d	294.18	289.21	6 600	3 411	3 189	1 419	1 175	891	2 675	183	257	22
Ledberg	12.22	11.90	479	267	212	110	79	53	211	13	13	40
Rappestad ⁽⁶⁾	22.07	21.89	598	300	298	145	92	76	245	13	27	27
Sjögestad ⁽⁶⁾	20.26	20.10	657	346	311	145	104	79	281	20	28	32
Vikingstad ⁽⁶⁾	38.52	38.35	1 112	581	531	267	186	118	486	21	34	28
Gammalkil ⁽⁶⁾	61.87	59.62	1 084	577	507	253	232	100	423	30	46	18
Nykil	126.28	121.39	1 672	883	789	409	298	197	675	38	55	13
Ulrika	129.99	122.67	1 256	668	588	343	222	142	471	31	47	10
Valkebo h:d	411.21	395.92	6 858	3 622	3 236	1 672	1 213	765	2 792	166	250	17
Vårdnäs	117.67	97.32	1 758	895	863	404	286	202	757	40	69	18
Tjärstad	140.41	116.48	2 027	1 049	978	456	336	285	818	53	79	17
Kättilstad	161.94	139.40	1 326	703	623	308	220	149	562	36	51	9
Hägerstad	38.82	33.05	520	285	235	105	105	65	215	16	14	15
Oppeby	190.65	97.68	1 098	549	549	232	195	160	429	24	58	11
Hycklinge	126.56	113.75	1 418	697	721	332	214	146	613	28	85	12
Horn	193.74	163.87	2 244	1 154	1 090	540	345	298	902	59	100	13
Västra Eneby	129.88	114.25	1 217	624	593	304	196	157	482	31	47	10
Kisa	234.79	211.10	4 110	2 060	2 050	919	597	564	1 776	100	154	19
<i>Kisa m.e</i>	2.12	2.12	1 614	743	871	294	184	302	710	43	81	761
Tidersrum	153.21	134.37	1 031	561	470	258	196	107	406	25	39	7
Kinda h:d	1 427.67	1 221.27	16 749	8 577	8 172	3 858	2 690	2 133	6 960	412	696	13
Norra Vi	127.27	104.27	846	451	395	173	170	109	351	13	30	8
Sund	124.66	111.18	1 471	762	709	332	257	180	623	26	53	13
Asby	142.02	115.61	1 305	670	635	304	246	206	454	39	56	11
Torpa	110.32	86.67	1 190	609	581	284	204	153	479	24	46	13
Västra Ryd	134.39	118.81	1 375	708	667	354	230	178	535	32	46	11
Svinhult	142.38	137.42	686	367	319	189	115	62	280	14	26	4.9
Ydre h:d	781.04	673.96	6 873	3 567	3 306	1 636	1 222	888	2 722	148	257	10
S:a å landsbygden	10690.60	9 665.85	186 709	96 603	90 106	41 601	31 004	22 931	79 207	4 741	7 225	19
B) Städerna.												
Linköping*)	66.04	60.70	38 654	18 616	20 038	6 660	6 108	6 760	16 529	789	1 808	636
<i>Linköpings förs. 3)</i>	7.39	7.22	28 354	13 387	14 967	4 557	4 740	5 583	11 406	595	1 473	3 927
<i>S:t Lars förs.</i>	5.8.65	53.48	10 300	5 229	5 071	2 103	1 368	1 177	5 123	194	335	192
Norrköping*) 3)	205.67	160.13	70 785	33 119	37 666	12 624	8 772	11 706	32 274	1 727	3 682	442
<i>S:t Olaf förs.</i>	2.78	2.71	23 178	10 327	12 851	3 675	2 616	4 396	10 708	504	1 279	8 552
<i>Hedvigs förs.</i>	4.63	4.32	11 879	5 535	6 344	1 884	1 587	2 127	5 256	331	694	2 749
<i>Matteus förs. 17)</i>	1.10	1.03	11 563	5 287	6 276	1 762	1 548	2 175	5 053	315	710	11 226
<i>Ö:a Eneby förs.</i>	82.28	55.76	14 538	7 159	7 379	3 162	1 836	1 856	6 664	365	655	260
<i>S:t Johannes förs. 2)</i>	38.55	37.05	5 132	2 611	2 521	1 167	656	537	2 450	131	191	138
<i>Borgs förs. 4)</i>	76.33	59.26	4 495	2 200	2 295	974	529	615	2 143	81	153	75
Söderköping	4.89	4.74	2 783	1 218	1 565	429	332	608	1 148	88	178	587
Motala*)	7.96	7.91	7 203	3 311	3 892	1 202	1 038	1 316	3 096	151	400	910
Vadstena	5.94	5.94	2 954	1 273	1 681	447	393	729	1 194	50	141	497
Skänninge	9.10	9.07	1 786	841	945	319	270	311	763	38	85	196
Mjölby	59.74	58.90	6 120	2 965	3 155	1 168	891	988	2 630	144	299	103
S:a i städerna	359.34	307.39	130 285	61 343	68 942	22 849	17 804	22 418	57 634	2 987	6 593	423
C) S:a i Östergöt-lands län												
	11049.94	9 973.24	316 994	157 946	159 048	64 450	48 808	45 349	136 841	7 728	13 818	31

Anmärkningar till Östergötlands län.

Angående använda förkortningar m. m. se Allmänna anmärkningar till tab. 1, sid. 1.

¹⁾ *Borensbergs municipalsamhälle* är delat på *Brunneby* och *Kristbergs* socknar. Hela municipalsamhället år 1940: 4·86 km², varav 4·16 km² land; 1 139 inv.; 273 folkmängdstäthet.

²⁾ *Motala församling* omfattar *Motala landskommun* och *Motala stad*. Hela församlingen år 1940: 90·83 km², varav 85·08 km² land; 18 017 inv.; 211 folkmängdstäthet.

³⁾ *Varv och Styra församling* omfattar *Varvs kommun* och *Styra kommun*, vilka även i avseende på fastighetsredovisningen äro skilda socknar. Hela församlingen år 1940: 32·18 km², varav 32·10 km² land; 920 inv.; 28 folkmängdstäthet.

Förändringar under årtiondet 1931—1940.

⁴⁾ Enligt k. beslut d. 30 mars 1935 har *Borgs* socken (med det därinom belägna *Borgs villastads municipalsamhälle*) med en areal av 76·26 km², varav 59·19 km² land, från 1936 års ingång i allo införlivats med *Norrköpings stad*. *Borgs församling* utgör alltjämt egen församling. Dessutom har ett till hemmanet Svinsätter hörande jordområde med en areal av 0·07 km², allt land, från samma tidpunkt i allo överflyttats från *Kimstads* socken till *Norrköpings stad* och *Borgs församling*.

⁵⁾ Enligt k. beslut d. 24 juli 1936 har lägenheten *Grinneby Västra Skattegården* 1^a eller *Smedby utjord* med en areal av 0·01 km², allt land, från 1938 års ingång i allo överflyttats från *Styrstads* socken till *Norrköpings stad* och *S:t Johannes församling*. Arealen synes redan förut ha varit inräknad i *Norrköpings stads* och *S:t Johannes församlings* areal.

⁶⁾ Enligt k. beslut d. 14 febr. 1936 har av ett område, kallat *Sandviken*, inom *Krokeks* socken bildats ett municipalsamhälle, benämnt *Kolmårdens municipalsamhälle*, där hälsovårdsstadgan tillämpas.

⁷⁾ Enligt k. beslut d. 30 sept. 1932 har kronolägenheten *Hageby* med en areal av 0·001 km², allt land, från 1934 års ingång i allo överflyttats från *Kuddby* till *Östra Ny* socken.

⁸⁾ Enligt k. beslut d. 3 mars 1939 har fastigheten *Bökestad* med en areal av 0·01 km², allt land, från 1940 års ingång i allo överflyttats från *Linköpings stad* och *Linköpings församling* till *Landeryds* socken.

⁹⁾ Enligt k. beslut d. 7 mars 1930 ha lägenheterna *Anderstorp* och *Hunnerstorp* med en areal av 0·24 km², allt land, från 1931 års ingång i allo överflyttats från *Björkebergs* till *Västerlösa* socken, varemot lägenheten *Lindbotorp* med en areal av 0·10 km², allt land, från samma tidpunkt i allo överflyttats från *Västerlösa* till *Björkebergs* socken.

¹⁰⁾ Enligt k. beslut d. 16 okt. 1931 har *Bobergs* västra häradsallmänning nr 2 förklarats i kommunalt och ecklesiastiskt hänseende, såsom hittills iakttagits, tillhöra *Fornåsa kommun* och församling, varjämte fastigheten i avseende på fastighetsredovisningen överflyttats från *Klockrike* till *Fornåsa* socken.

¹¹⁾ Enligt k. beslut d. 30 okt. 1936 har *Borensbergs municipalsamhälle*, förut endast beläget inom *Brunneby* socken, från 1937 års ingång utvidgats dels med ett område inom *Brunneby* socken med

en areal av 2·65 km², varav 2·03 km² land, dels med ett område inom *Kristbergs* socken med en areal av 1·98 km², varav 1·90 km² land.

¹²⁾ Enligt k. beslut d. 14 febr. 1936 har *Stora Rökneå* med en areal av 2·09 km², allt land, som i kommunalt hänseende samt i avseende på fastighetsredovisningen redan tidigare räknats till *Hammars* kommun och socken i *Örebro län*, från 1937 års ingång i ecklesiastiskt hänseende överflyttats från *Västra Ny församling* i *Östergötlands län* till *Hammars församling*.

¹³⁾ Enligt k. beslut d. 17 maj 1940 har ägoområdet *Dankvald*, som i kommunalt och ecklesiastiskt hänseende redan tidigare räknats till *Västra Tollstads* kommun och församling, i avseende på fastighetsredovisningen överflyttats från *Svanshals* till *Västra Tollstads* socken. De inom nämnda område bosatta personerna överflyttades år 1938 i kommunalt och ecklesiastiskt hänseende till *Svanshals* men återfördes till *Västra Tollstad* år 1940 med anledning av nämnda k. beslut.

¹⁴⁾ Enligt k. beslut d. 16 dec. 1932 har hemmanet *Klubbarp* från 1934 års ingång i allo överflyttats från *Sya* till *Veta* socken. Arealen synes redan förut ha varit inräknad i *Veta* sockens areal.

¹⁵⁾ Enligt k. beslut d. 18 mars 1932 har lägenheten *Rockarp* 1^a med en areal av 0·03 km², allt land, från 1933 års ingång i allo överflyttats från *Veta* till *Viby* socken.

¹⁶⁾ Enligt k. beslut d. 24 febr. 1933 ha två till kyrkoherdebostället *Rappedstad* nr 7 hörande områden av ängen *Rundelen* och av *Alorps* skifteslag från 1934 års ingång i allo överflyttats från *Rappedstads* till *Vikingstads* socken. Arealen synes redan förut ha varit inräknad i *Vikingstads* sockens areal. Enligt samma k. beslut har vidare frälsejordlägenheten *Tollstad* nr 6, en äng i *Betsleberg* med en areal av 0·04 km², allt land, från samma tidpunkt i allo överflyttats från *Sjögestads* till *Vikingstads* socken. Slutligen har enligt samma k. beslut skattejordlägenheten *Kapperstad* nr 4 från samma tidpunkt i allo överflyttats från *Gammalkils* till *Sjögestads* socken. Arealen av sistnämnda lägenhet synes redan förut vara inräknad i *Sjögestads* sockens areal.

¹⁷⁾ Enligt k. beslut d. 19 aug. 1938 benämnes *Norrköpings Norra församling* från 1939 års ingång *Norrköpings Matteus församling*.

¹⁸⁾ Sockennamnet har ändrats i enlighet med jordeboken till *Styrstad*. Namnet har tidigare skrivits *Styrestad*.

Kommuner m. m.	Areal, i km ²		Folk- mängd	Av folkmängden voro							Förut gitta	Inv. på km ² land
	Hela arealen	Dräva land		Män	Kvin- nor	Barn under 15 år	Vuxna M.	ogifta Kv.	Gifta	M.		
Jönköpings län.												
A) Landsbygden.												
Mariannelundsköp. ¹⁾	2-82	2-71	1 471	738	733	295	232	201	647	36	60	542
Hässleby ¹⁾	94-40	92-27	968	480	488	218	168	167	360	27	28	10
Ingatorp ²⁾	147-74	143-34	2 298	1 171	1 127	483	412	314	926	51	112	16
Bellö	41-48	34-45	378	190	188	90	57	54	143	8	26	10
Edshult	81-68	62-61	576	294	282	121	106	86	214	16	33	9
Hult ²⁾	118-44	105-62	1 105	593	512	233	231	157	401	37	46	10
Mellby	54-11	45-99	600	308	292	133	127	105	202	13	18	13
Höreda	142-47	127-57	1 468	742	726	358	285	231	522	27	45	11
Eksjö landsk. ^{1*)}	105-88	99-80	1 087	574	513	247	208	154	408	31	39	10
Norra Solberga	109-35	103-49	2 304	1 143	1 161	368	390	367	1 000	70	109	22
Flisby	113-90	106-71	1 497	774	723	299	300	230	573	40	55	14
Södra Vedbo h:d	1 012-27	924-56	13 752	7 007	6 745	2 847	2 516	2 066	5 396	356	571	14
Askeryd	120-05	108-47	963	492	471	218	176	147	368	12	42	8
Bredestad	30-52	29-58	1 247	625	622	227	205	166	574	30	45	42
<i>Aneby m.e. del av²⁾</i>	1-73	1-70	931	464	467	155	141	128	449	25	33	547
Bälaryd	74-76	71-74	824	428	396	167	149	106	341	19	42	11
<i>Aneby m.e. del av²⁾</i>	0-17	0-17	82	34	48	13	9	13	40	2	5	482
Lommaryd	120-25	115-01	1 544	773	771	340	269	247	582	48	58	13
Haurida	39-56	35-83	391	190	201	99	63	62	135	13	19	10
Vireda	65-12	59-34	860	438	422	189	145	135	343	19	29	14
Marbäck	64-80	58-62	661	334	327	129	123	105	264	16	24	11
Frinmaryd	40-58	39-23	900	464	436	167	161	141	371	22	38	22
Länderås	104-98	96-42	1 521	785	736	316	293	247	558	44	63	15
Säby ²⁾	203-84	183-55	3 487	1 778	1 709	749	632	500	1 383	79	144	18
Adelöv	118-16	108-07	1 181	607	574	294	214	166	455	16	36	10
Norra Vedbo h:d	982-62	905-86	13 579	6 914	6 665	2 895	2 430	2 022	5 374	318	540	14
Gränna landsk.	140-31	124-38	2 153	1 096	1 057	479	395	291	854	47	87	17
Visingsö	24-54	24-54	1 082	546	536	261	150	158	432	37	44	44
Ölmstad	47-83	47-22	1 168	572	596	238	205	195	442	28	60	24
Skärstad	95-26	88-81	1 984	999	985	427	361	297	781	50	68	22
Vista h:d	307-94	284-95	6 387	3 213	3 174	1 405	1 111	941	2 509	162	259	22
Svarttorp	62-49	55-84	745	380	365	164	125	119	286	17	34	13
Lekeryd	69-79	67-53	937	473	464	205	177	137	356	21	41	13
Järnsås	90-21	74-49	784	404	380	180	143	105	303	25	28	10
Barkeryd	99-75	93-43	1 468	781	687	299	285	220	564	40	60	15
Nässjö landsk. ⁴⁾	89-45	82-85	1 605	836	769	351	278	256	638	40	42	19
Forserum	61-77	60-75	2 109	1 059	1 050	476	299	242	903	75	114	34
<i>Forserums m.e.</i>	1-16	1-15	1 218	604	614	238	170	145	545	47	73	1 059
Öggestorp	52-22	47-65	452	231	221	107	81	61	175	10	18	9
Hakarp	37-10	36-99	2 032	1 039	993	478	307	224	910	31	82	54
Rogberga	73-76	71-17	1 708	835	873	315	329	293	621	48	102	23
Barnarp	77-07	74-80	3 492	1 800	1 692	736	584	402	1 589	72	109	46
Månsarp	65-98	64-76	2 276	1 181	1 095	487	421	329	935	30	74	35
Sandseryd	52-32	51-66	1 634	840	794	338	269	196	724	32	75	31
Järstorp	36-56	36-18	583	301	282	129	116	112	208	11	7	16
Bankeryd	36-38	36-20	1 958	994	964	471	312	246	827	36	66	54
Tveta h:d	904-85	854-30	21 783	11 154	10 629	4 736	3 726	2 942	9 039	488	852	25

Kommuner m. m.	Areal, i km ²		Folk- mängd	Av folkmängden voro								Inv. på km ² land
	Hela arealen	Därav land		Män	Kvin- nor	Barn under 15 år	Vuxna ogifta		Giffta	Förut giffta		
							M.	Kv.		M.	Kv.	
Bottnaryd	151.43	144.94	1 011	505	506	211	202	162	360	24	52	6
Mulseryd	115.21	112.98	618	331	287	122	137	105	214	17	23	5
Angerdshestra	85.39	84.00	446	238	208	89	101	84	146	15	11	5
Bondstorp	100.46	93.50	365	193	172	63	83	63	127	12	17	3.9
Stengårdshult	95.46	88.29	375	197	178	55	101	71	119	11	18	4.2
Norra Naryd	87.68	86.48	475	251	224	96	114	81	154	14	16	5
Öreryd	69.75	65.60	316	160	156	75	66	51	100	4	20	4.8
Norra Hestra	38.29	36.18	633	315	318	136	109	94	258	13	23	17
Valdshult	34.27	31.93	166	88	78	44	29	19	66	4	4	5
Åsenhöga	129.60	120.95	960	516	444	155	220	161	350	32	42	7
Källeryd	71.25	66.25	467	264	203	80	111	71	179	14	12	7
Mo h:d	978.79	931.10	5 832	3 058	2 774	1 126	1 273	962	2 073	160	238	6
Anderstorp	95.07	92.76	3 392	1 744	1 648	796	571	438	1 437	54	96	36
<i>Gyllenfors m.e.¹¹⁾</i>	11.30	11.18	1 315	622	693	345	155	178	577	13	42	117
Bäraryd	77.98	74.62	2 835	1 379	1 456	646	406	475	1 176	49	83	37
<i>Gislaveds m.e.¹²⁾</i>	4.19	4.11	2 276	1 084	1 192	523	283	385	986	36	63	553
Våthult	45.27	42.36	429	211	218	83	79	61	176	8	22	10
Bosebo	33.10	27.32	239	136	103	49	41	28	100	13	8	8
Villstad	163.97	158.16	3 178	1 583	1 595	668	521	509	1 292	54	134	20
Burseryd	92.79	84.12	1 292	660	632	257	266	205	480	21	63	15
Sandvik	27.61	22.01	124	69	55	26	31	15	44	3	5	5
Gryteryd	40.01	36.35	349	185	164	79	79	44	117	10	20	9
Södra Hestra	97.07	92.92	1 282	672	610	258	276	198	465	29	56	13
Långaryd	242.75	231.42	3 325	1 741	1 584	708	619	416	1 345	80	157	14
Fårgaryd	86.05	80.61	2 457	1 268	1 189	546	423	303	1 025	58	102	30
Femsjö	72.94	61.80	503	267	236	97	124	98	146	15	23	8
Södra Unnaryd	213.99	167.04	1 822	912	910	362	360	299	647	47	107	10
Jälluntofta	50.69	41.55	319	161	158	76	58	45	117	10	13	7
Källerstad	37.95	34.61	451	240	211	90	102	62	167	12	18	13
Ås	89.18	79.71	1 154	583	571	262	199	157	455	30	51	14
Bolmsö	145.72	79.40	835	425	410	163	161	122	334	18	37	10
Tannåker	30.92	24.28	307	159	148	62	64	40	123	7	11	12
Dannäs ¹³⁾	47.27	36.94	453	241	212	113	89	60	163	13	15	12
Torskinge ¹⁴⁾	62.49	55.44	505	249	256	130	79	68	188	14	26	9
Forsheda	51.10	48.84	727	390	337	128	161	123	268	18	29	14
Bredaryd	79.27	75.50	1 528	765	763	328	295	241	559	31	74	20
Reftele	153.60	150.47	2 014	1 052	962	430	396	288	759	49	92	13
Kulltorp	94.13	90.11	1 394	708	686	333	266	208	506	33	48	15
Gnosjö	60.85	56.47	1 634	844	790	343	329	224	668	25	45	28
Västbo h:d	2 191.77	1 944.81	32 548	16 644	15 904	7 033	5 995	4 727	12 757	701	1 335	16
Kärda	105.91	99.06	723	379	344	180	133	85	281	10	34	7
Hånger	59.36	49.86	605	318	287	129	116	85	224	18	33	12
Värnamo landsk. ⁵⁾	205.04	184.47	3 145	1 582	1 563	756	523	429	1 285	56	96	17
Tännö	46.70	28.37	332	182	150	57	85	48	110	12	20	11
Voxtorp ¹⁶⁾	113.27	88.50	1 285	661	624	283	246	194	468	37	57	14
Rydaholm	216.74	202.14	3 268	1 728	1 540	737	668	463	1 210	78	112	16
Gällaryd	105.46	94.87	1 135	582	553	250	222	158	419	32	54	11
Fryele	126.66	121.30	935	479	456	217	201	138	310	25	44	7
Hagshult	70.02	67.29	499	268	231	86	123	72	182	16	20	7
Kåvsjö	112.84	103.09	981	503	478	201	187	139	384	27	43	9
Åker	158.42	156.47	1 298	687	611	227	302	218	465	36	50	8
Tofteryd	125.67	122.53	2 659	1 371	1 288	545	523	392	1 046	57	96	21
<i>Skillingaryds m.e</i>	2.58	2.58	1 645	838	807	331	297	243	691	30	53	637
Byarum	230.25	220.33	3 562	1 839	1 723	792	626	470	1 471	73	130	16
<i>Vaggeryds m.e.</i>	1.26	1.19	1 584	787	797	353	221	216	699	33	62	331
Östbo h:d	1 676.34	1 538.28	20 427	10 579	9 848	4 460	3 955	2 891	7 855	477	789	18

Kommuner m. m.	Areal, i km ²		Folk- mängd	Av folkmängden voro								Inv. på km ² land
	Hela arealen	Därav land		Män	Kvin- nor	Barn under 15 år	Vuxna ogifta		Giffta	Förut giffta		
							M.	Kv.		M.	Kv.	
Ödestugu	93-93	91-59	679	346	333	150	129	94	252	20	34	7
Malmback	180-16	177-41	2 175	1 139	1 036	463	417	266	899	48	82	12
Almesåkra	65-60	58-74	447	221	226	89	82	82	161	10	20	7
Bringetofta	117-51	115-42	1 054	537	517	222	193	158	407	28	46	9
Hylletofta	62-78	62-25	501	262	239	128	103	71	167	13	19	8
Svenarum	186-71	179-74	1 468	775	693	284	334	233	513	39	65	8
Vrigstad	120-34	116-57	1 428	710	718	315	277	258	490	23	65	12
Nydala	146-87	114-41	959	514	445	194	235	147	325	29	39	8
Hjälmseryd	178-71	161-01	2 755	1 424	1 331	662	526	372	997	67	131	17
Stockaryd	55-35	50-17	1 536	773	763	382	256	215	590	27	66	30
Hultsjö	106-67	95-85	1 179	627	552	241	271	194	395	33	45	12
Skepperstad	52-35	47-40	571	309	262	110	140	90	191	14	26	12
Hjärtlanda	24-53	22-98	210	120	90	37	58	37	62	11	5	9
Norra Ljunga Sävsjö m.e. del av ¹⁴⁾	46-42	45-77	1 229	585	644	214	223	237	480	23	52	26
Vallsjö Sävsjö m.e. del av ¹⁴⁾	0-73	0-72	640	276	364	110	99	162	230	13	26	888
Norra Sandsjö ⁷⁾ Boda förs köp. ⁷⁾	154-79	141-01	1 985	1 056	929	489	396	246	721	44	89	14
Fröderyd	10-86	10-71	2 005	1 026	979	395	338	252	894	45	81	187
Bäckaby	81-08	76-76	933	483	450	169	185	139	359	33	48	12
Ramkvilla	61-35	58-87	680	360	320	157	142	91	240	18	32	11
Södra Solberga	113-67	97-83	1 053	552	501	204	234	159	369	30	57	10
Västra hd	1 955-73	1 815-44	25 673	13 239	12 434	5 499	5 008	3 762	9 664	619	1 121	14
Korsberga	122-02	114-79	1 462	737	725	291	264	235	569	32	71	12
Lemnhult	74-45	68-32	478	258	220	97	90	63	195	15	18	6
Nåshult	73-71	69-78	840	434	496	159	170	130	317	22	42	12
Stenberga	51-80	47-02	578	309	269	87	127	92	220	22	30	12
Skirö	58-37	49-30	654	334	320	144	120	99	246	12	33	13
Nye	53-91	48-38	829	400	429	166	135	143	319	25	41	17
Bäckседа	44-76	42-21	946	470	476	183	166	154	369	33	41	22
Näsby	49-39	43-54	505	263	242	133	96	70	170	16	20	11
Myresjö	65-58	62-47	840	462	378	174	186	88	341	17	34	13
Lannaskede	50-32	48-92	1 413	780	633	341	282	151	576	29	34	28
Nåvelsjö	65-75	63-56	822	430	392	164	183	158	267	23	27	12
Björkö	99-61	85-93	1 459	739	720	360	276	215	518	29	61	16
Vetlanda landskom- mun ¹⁵⁾	107-71	104-85	2 748	1 433	1 315	618	508	395	1 048	73	106	26
Skede	76-63	74-54	1 212	631	581	255	218	189	463	43	44	16
Åseda	137-32	133-20	2 094	1 098	996	402	431	325	792	68	76	15
Ökna	80-38	79-19	1 189	605	584	287	195	168	465	26	48	15
Karlstorp	115-32	107-75	1 079	559	520	228	204	169	397	33	48	10
Kräkshult	69-47	66-79	773	399	374	143	162	124	294	22	28	11
Östra hd	1 397-00	1 310-54	19 921	10 341	9 580	4 232	3 813	2 968	7 566	540	802	15
S:a å landsbygden	11407-31	10509-84	159 902	82 149	77 753	34 233	29 827	23 281	62 233	3 821	6 507	15
B) Städerna.												
Jönköping	48-91	47-28	36 280	17 047	19 233	7 089	5 084	6 605	15 423	662	1 417	767
Kristina förs.	4-54	4-05	8 929	4 350	4 579	1 713	1 541	1 650	3 492	196	337	2 204
Sofia förs.	16-40	15-90	22 974	10 592	12 382	4 382	2 994	4 230	10 017	392	959	1 444
Ljungrums förs.	27-97	27-33	4 377	2 105	2 272	994	549	725	1 914	74	121	160
Huskvarna	6-14	6-06	9 325	4 583	4 742	1 655	1 372	1 355	4 354	195	364	1 538

Kommuner m. m.	Areal, i km ²		[Folk- mängd	Av folkmängden voro								Inv. på km ² land
	Hela arealen	Därav land		Män	Kvin- nor	Barn under 15 år	Vuxna ogifta		Giftna	Förut giftna		
							M.	Kv.		M.	Kv.	
Nässjö ⁴⁾	15-00	13-50	10 225	4 975	5 250	1 877	1 630	1 716	4 468	168	366	757
Värnamo ⁵⁾	2-93	2-89	5 608	2 694	2 914	1 144	808	949	2 404	108	195	1 940
Vetlanda ⁹⁾ ¹⁰⁾	2-77	2-75	4 290	2 022	2 268	833	619	794	1 788	82	174	1 560
Eksjö ¹⁰⁾	21-96	18-04	7 304	3 512	3 792	1 302	1 236	1 365	2 976	144	291	404
Tranås ³⁾	14-21	13-73	7 516	3 507	4 009	1 408	1 013	1 365	3 271	163	296	547
Gränna	2-79	2-79	1 294	587	707	225	190	274	513	22	70	463
<i>S:a i städerna</i>	114-71	107-04	81 842	38 927	42 915	15 563	11 942	14 423	35 197	1 544	3 173	764
C) S:a i Jönköpings län	11522-02	10616-88	241 744	121 076	120668	49 796	41 769	37 704	97 430	5 365	9 680	22

Anmärkingar till Jönköpings län.

Angående använda förkortningar m. m. se Allmänna anmärkingar till tab. 1, sid. 1.

¹⁾ Hässleby församling omfattar Hässleby kommun och Mariannelunds köping, vilka dock i avseende på fastighetsredovisningen sammanföras under benämningen Hässleby socken. Hela församlingen år 1940: 97·22 km², varav 91·98 km² land; 2 439 inv.; 25 folkmängdstätthet.

²⁾ Aneby municipalsamhälle är delat på Bredestads och Bälaryds socknar. Hela municipalsamhället år 1940: 1·90 km², varav 1·87 km² land; 1 013 inv.; 541 folkmängdstätthet.

³⁾ Säby församling omfattar Säby kommun och Tranås stad. Hela församlingen år 1940: 218·05 km², varav 197·28 km² land; 11 003 inv.; 55 folkmängdstätthet.

⁴⁾ Nässjö församling omfattar Nässjö landskommun och Nässjö stad. Hela församlingen år 1940: 104·45 km², varav 96·35 km² land; 11 830 inv.; 122 folkmängdstätthet.

⁵⁾ Värnamo församling omfattar Värnamo landskommun och Värnamo stad. Hela församlingen år 1940: 207·97 km², varav 187·36 km² land; 8 753 inv.; 46 folkmängdstätthet.

⁶⁾ Sävsjö municipalsamhälle är delat på Norra Ljunga och Vallsjö socknar. Hela municipalsamhället år 1940: 2·32 km², varav 2·30 km² land; 2 213 inv.; 962 folkmängdstätthet.

⁷⁾ Norra Sandsjö församling omfattar Norra Sandsjö kommun och Bodafors köping, vilka även i avseende på fastighetsredovisningen särskiljas. Hela församlingen år 1940: 165·65 km², varav 151·72 km² land; 3 990 inv.; 26 folkmängdstätthet.

⁸⁾ Vellanda församling omfattar Vellanda landskommun och Vellanda stad. Hela församlingen år 1940: 110·48 km², varav 107·60 km² land; 7 038 inv.; 63 folkmängdstätthet.

Förändringar under årtiondet 1931—1940.

⁹⁾ Enligt k. beslut d. 27 mars 1936 ha vissa områden, som i kommunalt och ecklesiastiskt hänseende redan tidigare räknats till Ingatorps kommun och församling, från 1937 års ingång i avseende på fastighetsredovisningen överflyttats från Hults till Ingatorps socken.

¹⁰⁾ Enligt k. beslut d. 14 mars 1930 ha två till kyrkoherdebostället Store- eller Prästegården hörande områden med en areal av 0·15 km², allt land, från 1931 års ingång i allo överflyttats från Eksjö socken till Eksjö stad.

¹¹⁾ Enligt k. beslut d. 22 sept. 1939 har inom Anderstorps socken bildats ett municipalsamhälle, benämnt Gyllenfors municipalsamhälle, där samtliga stadsstadgor tillämpas.

¹²⁾ Enligt k. beslut d. 17 sept. 1937 har Gislaveds municipalsamhälle utvidgats med vissa områden med en areal av 2·86 km², allt land.

¹³⁾ Enligt k. beslut d. 12 april 1940 ha fastigheterna Fylleryd I¹¹ och I¹², som i kommunalt och ecklesiastiskt hänseende redan tidigare räknats till Dannäs kommun och församling, i avseende på fastighetsredovisningen överflyttats från Torskinge till Dannäs socken.

¹⁴⁾ Enligt k. beslut d. 2 april 1937 har Sävsjö municipalsamhälle utvidgats med delar av hemmanen Sävsjö Norregård nr 2 och Sävsjö nr 4 i Norra Ljunga socken med en areal av 0·03 km², allt land.

¹⁵⁾ Enligt k. beslut d. 25 aug. 1933 har Vetlanda Gästgivaregård 5^a med en areal av 0·05 km², allt land, från 1935 års ingång i kommunalt hänseende och i avseende på fastighetsredovisningen överflyttats från Vetlanda socken till Vellanda stad.

¹⁶⁾ Sockennamnet har ändrats i enlighet med jordeboken till Voxtorp. Namnet har tidigare skrivits Växtorp.

Kommuner m. m.	Areal, i km ²		Folk- mängd	Av folkmängden voro								Inv. på km ² land	
	Hela arealen	Därv land		Män	Kvin- nor	Barn under 15 år	Vuxna ogifta		Gifva	Förut gifva			
							M.	Kv.		M.	Kv.		
Kronobergs län.²⁾													
A) Landsbygden.													
Åseda	263-68	252-94	3 490	1 790	1 700	640	677	506	1 421	88	158	13	
Åseda m:e	1-04	1-04	1 161	551	610	191	175	201	506	31	57	116	
Nottebäck m. Gran- hult ¹⁾	211-22	197-35	2 602	1 350	1 252	520	426	287	1 227	49	93	13	
Sjösås	86-31	67-11	1 237	618	619	242	197	173	547	26	52	18	
Hornaryd	27-41	21-50	385	210	175	57	73	39	185	17	14	17	
Drev	33-66	29-53	308	165	143	60	58	42	126	8	14	10	
Dädesjö	172-21	162-57	1 251	651	600	279	227	173	484	37	51	7	
Herråkra ²⁾	74-55	72-17	319	179	140	51	84	43	115	10	16	4-4	
Lenhovda	283-53	266-46	2 203	1 149	1 054	505	381	272	941	38	66	8	
Lenhovda m:e ²⁾	8-00	7-55	961	487	474	245	136	114	422	13	31	12-7	
Ålhult	400-00	381-61	4 315	2 284	2 031	978	837	525	1 722	88	165	11	
Hälleberga	173-26	170-21	2 288	1 220	1 068	439	433	295	963	71	87	13	
Ekeberga	176-46	170-84	1 651	864	787	292	304	188	724	45	98	9	
Algutsboda ²⁾	320-59	314-96	4 029	2 101	1 928	890	694	478	1 670	105	192	12	
Uppvidinge h:d	2 222-88	2 107-25	24 078	12 581	11 497	4 953	4 391	3 021	10 125	582	1 006	11	
Långasjö	143-44	129-95	1 716	875	841	397	313	242	634	49	81	13	
Ljuder ²⁾	116-27	107-61	1 991	1 040	951	414	368	252	803	62	92	18	
Ålmeboda	165-66	152-45	2 471	1 308	1 163	574	486	335	882	84	110	16	
Linneryd	187-78	176-23	2 255	1 169	1 086	485	442	309	859	53	107	12	
Hovmantorp ²⁾ ²⁾	118-38	93-07	1 828	933	895	371	297	207	824	42	87	19	
Hovmantorps m:e	1-69	1-69	1 010	492	518	213	131	108	490	15	53	59-7	
Lessebo köp. ²⁾ ²⁾	48-50	42-60	2 185	1 114	1 071	421	323	277	1 066	44	54	51	
Furuby	145-69	140-88	771	390	381	183	151	103	283	18	33	5	
Hemmesjö ²⁾	60-73	55-71	788	420	368	206	117	79	345	16	25	14	
Tegnaby ²⁾	40-90	36-64	571	317	254	137	121	60	214	16	23	15	
Östra Torsås	79-13	75-63	1 548	791	757	320	259	222	621	51	75	20	
Uråsa	26-15	25-61	551	296	255	134	86	65	228	19	19	21	
Nöbböle	104-14	93-97	1 253	646	607	301	235	164	456	35	62	13	
Väckelsång	125-12	106-35	1 864	1 001	863	395	398	237	699	61	84	17	
Tingsås ²⁾	155-54	138-73	1 994	1 044	950	447	373	251	771	52	100	14	
Tingsryds köp. ²⁾	1-68	1-58	1 020	484	536	192	144	170	440	24	50	645	
Södra Sandsjö	122-25	110-30	2 338	1 231	1 107	565	426	291	901	61	94	21	
Konga h:d	1 641-36	1 487-31	25 144	13 059	12 055	5 542	4 529	3 264	10 026	687	1 096	16	
Almundsryd	209-11	177-11	3 485	1 762	1 723	766	620	491	1 328	106	174	19	
Ryds m:e	0-91	0-91	655	312	343	104	115	133	252	13	38	71-9	
Urshult	240-88	165-91	3 695	1 937	1 758	802	678	485	1 469	97	164	22	
Jät	58-50	40-22	679	363	316	145	127	87	275	16	29	16	
Kalvsvik	64-34	46-19	969	499	470	243	172	132	366	27	29	20	
Tavelsås	58-98	53-50	850	419	431	189	131	125	327	28	50	15	
Dänningelanda	18-69	17-85	245	113	132	57	34	35	102	6	11	13	
Vederslöv	54-34	49-15	878	468	410	182	177	115	336	36	32	17	
Skatelöv, del av ²⁾	75-67	55-25	732	385	347	155	143	103	273	24	34	13	
Öja	47-84	41-42	1 311	688	623	272	248	165	530	29	67	31	
Bergunda	64-52	59-59	958	518	440	235	171	112	401	18	21	31	
Öjaby	41-01	27-70	878	414	464	182	136	146	351	17	46	16	
Kinnevalds h:d	933-88	733-89	14 680	7 566	7 114	3 228	2 637	1 996	5 758	404	657	20	
Gårdsby	113-18	90-34	1 197	629	568	275	209	158	466	35	54	13	
Söraby	65-59	50-87	1 135	571	564	260	161	146	500	30	38	22	
Tjareda	58-92	43-79	800	430	370	165	141	106	332	18	38	18	

Kommuner m. m.	Areal, i km ²		Folk- mängd	Av folkmängden voro							Inv. på km ² land	
	Hela arealen	Därv land		Män	Kvin- nor	Barn under 15 år	Vuxna ogifta		Giffta	Förut giffta		
							M.	Kv.		M.		Kv.
Tolg	80-53	73-45	1 123	587	536	256	198	139	462	26	42	15
Asa	136-00	121-94	1 015	548	467	198	217	142	389	29	40	8
Aneboda	58-78	51-79	945	482	463	197	157	145	389	19	38	18
Berg	80-35	73-51	1 036	530	506	233	194	166	367	23	53	14
Ormesberga	22-46	18-85	344	182	162	76	70	56	112	13	17	18
Norrvidinge h:d	615-81	524-54	7 595	3 959	3 636	1 660	1 347	1 058	3 017	193	320	14
Ör	31-99	28-62	563	305	258	125	121	85	194	16	22	19
Härlöv	14-54	12-28	189	95	94	40	30	21	78	8	12	15
Moheda	89-50	81-14	2 351	1 183	1 168	522	381	316	970	66	96	28
Slätthög	138-10	130-50	1 383	730	653	272	300	192	516	32	71	10
Mistlås	52-21	45-81	485	260	225	113	97	66	167	17	25	10
Kvenneberga	35-66	35-51	368	187	181	81	80	57	120	11	19	10
Hjortsberga	103-34	100-28	1 068	558	510	234	235	143	370	35	51	10
Lekaryd	36-47	32-86	537	262	275	99	92	91	214	18	23	16
Aringsås	48-97	42-17	3 380	1 703	1 677	706	566	535	1 376	85	112	80
Alvesta m.e. ¹⁾	9-68	7-98	2 772	1 395	1 377	565	457	436	1 154	60	100	347
Blädinge	80-64	70-10	823	443	380	178	191	112	295	10	37	11
Vislanda	122-61	119-17	2 349	1 238	1 111	552	434	321	890	65	87	19
Vislanda m.e.	1-09	1-09	725	360	365	153	110	106	308	24	24	665
Skatelöv, del av ²⁾	70-93	64-19	1 377	695	682	321	248	207	501	40	60	21
Skåtra Torsås	212-56	186-65	2 755	1 495	1 260	671	560	336	985	78	125	14
Härlunda	130-30	115-36	1 222	676	546	318	257	141	410	41	55	10
Virestad	298-10	268-42	3 321	1 754	1 567	885	625	379	1 214	86	132	12
Stenbrohult	118-51	88-96	2 632	1 375	1 257	660	417	278	1 100	70	107	29
Ålmhults köp.	27-63	26-88	2 837	1 385	1 452	605	410	420	1 239	61	102	105
Allbo h:d	1 612-06	1 448-90	27 640	14 344	13 296	6 382	5 044	3 700	10 689	789	1 186	19
Götteryd	162-46	153-59	2 171	1 172	999	477	433	246	857	65	93	14
Pjätteryd	132-83	115-20	1 244	652	592	308	237	151	458	32	58	10
Agunnaryd	142-16	120-10	1 274	670	604	299	242	187	454	48	44	10
Södra Ljunga	124-14	112-27	1 358	704	654	318	266	175	499	36	64	12
Hamneda	129-24	122-54	1 269	664	605	296	240	144	483	38	68	10
Känna	57-50	57-05	647	344	303	134	127	85	266	18	17	11
Tutaryd	40-23	38-76	336	180	156	84	63	41	130	7	11	8
Ryssby	176-36	159-83	2 157	1 147	1 010	498	413	303	776	80	97	13
Berga	178-61	163-55	2 729	1 433	1 296	553	550	428	1 027	61	110	16
Dörarp	67-73	47-91	395	224	171	46	120	58	141	11	19	8
Vittaryd	60-30	56-59	411	228	183	77	102	58	142	16	16	7
Angelstad	124-61	89-95	1 122	568	554	213	221	194	387	38	69	12
Odensjö	115-53	77-15	680	374	306	110	166	111	240	20	33	8
Lidhult	120-21	111-28	1 106	558	548	218	202	177	422	33	54	9
Lidhults m.e.	2-67	2-67	416	209	207	80	72	68	164	13	19	155
Vrå	142-26	137-24	856	459	397	210	182	125	292	17	30	6
Torpa	119-21	112-87	972	545	427	202	252	134	319	21	44	8
Annerstad	138-00	120-51	1 029	556	473	232	217	131	388	27	34	8
Nöttja	69-07	66-08	529	273	256	110	119	74	183	17	26	8
Hinneryd	231-43	226-64	1 890	1 027	863	426	425	258	654	54	73	8
Traryd	113-42	112-35	3 431	1 762	1 669	662	602	454	1 496	68	149	30
Strömsnäs bruks m.e.	1-51	1-51	1 215	582	633	220	170	183	568	23	51	804
Hallaryd	110-52	104-89	1 264	673	591	268	287	171	460	28	50	12
Markaryd ³⁾	183-19	173-75	3 311	1 784	1 527	776	662	403	1 243	109	118	19
Markaryds köp. ⁴⁾	2-99	2-99	1 127	526	601	196	163	205	486	23	54	376
Sunnerbo h:d	2 742-00	2 488-09	31 308	16 528	14 785	6 703	6 291	4 313	11 808	867	1 331	12
S:a å landsbygden	9 767-99	8 784-98	130 445	68 082	62 418	28 468	24 239	17 352	51 368	3 472	5 546	14

Kommuner m. m.	Areal, i km ²		Folk- mängd	Av folkmängden voro							Inv. på km ² land	
	Hela arealen	Därav land		Män	Kvin- nor	Barn under 15 år	Vuxna ogifta		Gifva	Förut gifva		
							M.	Kv.		M.		Kv.
B) Städerna.												
Växjö ¹¹⁾	85-31	68-55	15 609	6 956	8 653	2 908	2 136	3 330	6 222	282	731	227
Ljungby ¹²⁾	56-26	53-26	5 354	2 533	2 821	1 092	778	953	2 170	111	250	100
<i>S:a i städerna</i>	141-57	121-81	20 963	9 489	11 474	4 000	2 914	4 283	8 392	393	981	172
C) S:a i Kronobergs län	9 909-56	8 906-79	151 408	77 521	73 887	32 468	27 153	21 635	59 760	3 865	6 527	16

Anmärkningar till Kronobergs län.

Angående använda förkortningar m. m. se Allmänna anmärkningar till tab. 1, sid. 1.

¹⁾ *Nottebäcks med Granhult kommun* motsvaras av *Nottebäcks församling* och är i avseende på fastighetsredovisningen delad på *Nottebäcks socken* och *Granhults socken*.

²⁾ *Hovmantorps församling* omfattar *Hovmantorps kommun* och *Lessebo köping*, vilka dock i avseende på fastighetsredovisningen sammanföras under benämningen *Hovmantorps socken*. Hela församlingen år 1940: 166-88 km², varav 135-67 km² land; 4 013 inv.; 29 folkmängdstätthet.

³⁾ *Hemmesjö med Tegnaby församling* omfattar *Hemmesjö kommun* och *Tegnaby kommun*, vilka även i avseende på fastighetsredovisningen äro skilda socknar. Hela församlingen år 1940: 101-63 km², varav 92-35 km² land; 1 359 inv.; 14 folkmängdstätthet.

⁴⁾ *Tingsås församling* omfattar *Tingsås kommun* och *Tingsryds köping*, vilka även i avseende

på fastighetsredovisningen särskiljas. Hela församlingen år 1940: 157-22 km², varav 140-31 km² land; 3 014 inv.; 21 folkmängdstätthet.

⁵⁾ *Skatelövs socken* är delad på *Allbo* och *Kinnevalds härad*. Sistnämnda häradssdel består av hemmanen *Skatelöv*, *Huseby*, *Osby*, *Hassle*, *Krokatorp*, *Aplaryd*, *Odensjö*, *Skäggalösa*, *Jularelycke*, *Sunnanvik*, *Bonäs*, *Vrankunge*, *Silkesnäs*, *Agnäs*, *Vevik*, *Bjurkärr* och *Hössö* samt lägenheterna *Odensjö nr 12*, *Odensjö nr 13* och *Timmerön*. Hela socknen år 1940: 146-60 km², varav 119-44 km² land; 2 109 inv.; 17 folkmängdstätthet.

⁶⁾ *Markaryds församling* omfattar *Markaryds kommun* och *Markaryds köping*, vilka även i avseende på fastighetsredovisningen särskiljas. Hela församlingen år 1940: 186-18 km², varav 176-74 km² land; 4 438 inv.; 25 folkmängdstätthet.

Förändringar under årtiondet 1931—1940.

⁷⁾ Enligt k. beslut d. 18 mars 1938 ha vissa områden av *Hovmantorps kommun* med en areal av 47-60 km², varav 41-70 km² land, vissa områden av *Ljuders kommun* med en areal av 0-86 km², allt land, samt vissa områden av *Herråkra kommun* med en areal av 0-04 km², allt land, från 1939 års ingång i kommunalt hänseende utbrutits till en köping, benämnd *Lessebo köping*. Samtidigt ha de två sistnämnda delarna av den nybildade köpingen i eklestastiskt hänseende och i avseende på fastighetsredovisningen överflyttats från *Ljuders församling* och socken resp. *Herråkra församling* och socken till *Hovmantorps församling* och socken.

⁸⁾ Enligt k. beslut d. 10 nov. 1939 har av ett område omkring *Lenhovda järnvägsstation* inom *Lenhovda socken* från 1940 års ingång bildats ett municipalsamhälle, benämnt *Lenhovda municipalsamhälle*, där samtliga stadsstadgor tillämpas.

⁹⁾ Enligt k. beslut d. 27 mars 1936 har fastigheten *Grimmansmåla 1^a* med en areal av 0-31 km², allt land, från 1937 års ingång i allo överflyttats

från *Alqutsboda socken* i *Kronobergs län* till *Emmaboda köping* i *Kalmar län*.

¹⁰⁾ Enligt k. beslut d. 2 juli 1937 har *Alvesta municipalsamhälle* från 1938 års ingång utvidgats med vissa områden med en areal av 9-20 km², varav 7-50 km² land. Från samma tidpunkt tillämpas samtliga stadsstadgor i hela municipalsamhället. (Förut har inom en del av området, nämligen den staten tillhöriga järnvägsstationen, endast hälsovårdstadsplan tillämpats.)

¹¹⁾ Enligt k. beslut d. 25 aug. 1939 har *Växjö socken* (med det därinom belägna *Växjö Östregårds municipalsamhälle*) med en areal av 74-17 km², varav 59-60 km² land, från 1940 års ingång i allo införlivats med *Växjö stad*. Den utvidgade *Växjö stadsförsamling* benämnes *Växjö församling*.

¹²⁾ Enligt k. beslut d. 20 sept. 1935 har *Ljungby socken* (med det därinom belägna *Ljungby municipalsamhälle* och den i municipalsamhället ingående *Ljungby köping*) från 1936 års ingång erhållit stadsrättigheter under namn av *Ljungby stad*.

Kommuner m. m.	Areal, i km ²		Folk- mängd	Av folkmängden voro								Inv. på km ² land
	Hela arealen	Därv land		Män	Kvin- nor	Barn under 15 år	Vuxna ogifta M. Kv.	Gifta	Förut gifta M. Kv.			
Kalmar län.¹⁴⁾												
A) Landsbygden.												
Gårdserum	153-04	140-47	1 807	919	888	401	286	204	793	39	84	12
Dalhem ⁸⁾	137-92	121-62	1 155	625	530	316	199	117	463	26	34	9
Ukna ⁸⁾ ¹⁶⁾	153-99	135-52	1 836	936	900	432	278	236	760	55	75	13
Hannäs	133-89	113-27	1 174	625	549	297	214	129	468	22	44	10
Tryserum	184-61	170-14	1 713	927	786	407	315	170	693	57	71	10
Östra Ed	107-50	106-84	981	516	465	242	189	99	378	22	51	9
Västra Ed ⁸⁾	175-68	159-15	2 349	1 225	1 124	525	400	276	984	62	102	14
Loftahammar	115-46	115-44	1 689	864	825	369	282	210	696	48	84	14
Lofta ⁸⁾	131-55	117-98	2 072	1 083	989	515	337	211	872	55	82	17
Överum ⁸⁾	69-50	64-65	1 746	903	843	367	277	177	828	38	59	27
Norra Tjusts h:d	1 363-14	1 245-08	16 522	8 623	7 899	3 871	2 777	1 829	6 935	424	686	13
Gamleby ⁸⁾	109-88	103-34	3 168	1 591	1 577	646	455	387	1 471	86	123	30
Gamleby m.e ¹⁾	0-46	0-46	535	236	299	83	73	119	225	8	27	163
varav i Gamleby köp. ¹⁾	0-33	0-33	320	132	188	48	43	83	125	4	17	969
Odensvi	147-37	131-99	1 502	764	738	370	253	176	597	40	66	11
Locknevi	173-60	153-77	1 628	853	775	339	284	203	715	38	49	10
Blackstad	83-49	78-21	1 136	586	550	281	181	126	468	26	54	14
Hallingeberg	166-45	147-80	3 291	1 693	1 598	727	488	320	1 552	73	131	22
Törneshälla ¹⁵⁾	100-17	87-19	1 282	663	619	290	196	149	571	29	47	14
Gladhammar ⁸⁾	135-25	121-47	2 218	1 141	1 077	453	343	249	1 038	46	89	18
Västrum	148-37	144-60	1 377	689	688	319	218	149	589	31	71	9
Hjorted	268-79	241-48	3 405	1 823	1 582	806	567	339	1 490	76	127	14
Södra Tjusts h:d	1 333-37	1 209-35	19 007	9 803	9 204	4 231	2 985	2 098	8 491	445	757	15
Frödinge	154-48	141-12	1 626	850	776	316	302	200	699	30	79	11
Djursdala	75-60	68-44	927	477	450	256	151	124	338	33	25	13
Södra Vi	260-87	238-16	3 195	1 670	1 525	724	598	405	1 255	71	142	13
Rumskulla	163-59	159-05	1 348	714	634	336	259	190	485	34	44	8
Pelarne	57-39	54-58	512	259	253	103	113	86	187	5	18	9
Vimmerby landsk.	159-71	149-73	2 027	1 061	966	470	381	245	796	49	86	13
Vena ²⁾ ¹⁹⁾	259-08	237-84	2 888	1 511	1 377	637	546	429	1 057	102	117	12
Hultsfreds köp. ²⁾	2-33	2-33	2 197	1 098	1 099	503	324	244	974	41	111	942
Sevede h:d	1 133-05	1 051-25	14 720	7 640	7 080	3 345	2 674	1 923	5 791	365	622	14
Tuna	247-06	227-73	2 417	1 258	1 159	568	433	305	937	61	113	10
Misterhult ³⁾	398-02	384-34	3 905	2 059	1 846	870	702	480	1 591	99	163	10
Figeholms köp. ³⁾	6-47	6-47	787	380	407	163	111	97	341	25	50	121
Kristdala	238-71	217-23	2 923	1 521	1 402	657	523	359	1 188	69	127	13
Tunaläns h:d	890-26	835-77	10 032	5 218	4 814	2 258	1 769	1 241	4 057	254	453	12
Mörlunda	282-37	265-12	3 982	2 067	1 915	964	690	510	1 580	91	147	15
Tveta	76-75	72-15	638	339	299	152	106	71	270	17	22	8
Målilla ⁴⁾	289-62	211-63	2 677	1 321	1 356	613	422	431	1 053	57	101	12
Gårdveda ⁴⁾		57-96	618	312	306	155	95	66	270	8	24	10
Lönneberga ¹⁹⁾	94-86	91-22	2 004	1 023	981	437	327	263	865	46	66	21
Järeda	80-52	77-11	1 224	626	598	314	179	140	520	23	48	15
Virserum	167-36	155-05	3 653	1 923	1 730	792	660	441	1 523	80	157	23
Virserums m.e ¹¹⁾	5-92	4-97	1 800	934	866	416	286	193	810	33	62	362
Aspelands h:d	991-98	930-24	14 796	7 611	7 185	3 427	2 479	1 922	6 081	322	565	15

Kommuner m. m.	Areal, i km ²		Folk- mängd	Av folkmängden voro								Inv. på km ² land
	Hela arealen	Därav land		Män	Kvin- nor	Barn under 15 år	Vuxna ogifta		Gifta	Förut gifta		
							M.	Kv.		M.	Kv.	
Fagerhult	201.22	185.29	2 164	1 156	1 008	459	441	262	837	73	92	11
Fågelfors	89.89	86.03	1 316	690	626	296	266	184	486	32	52	15
Högsby	339.56	314.79	5 428	2 755	2 673	1 142	949	794	2 187	120	236	17
Kräksmåla	200.39	182.83	1 851	970	881	406	351	210	765	43	76	10
Långemåla	152.44	140.94	1 618	857	761	348	301	217	651	42	59	11
Fliseryd ¹²⁾	258.75	248.72	2 422	1 281	1 141	512	457	299	975	72	107	9
Handbörds h:d	1 242.25	1 158.60	14 799	7 709	7 090	3 163	2 765	1 966	5 901	382	622	12
Döderhult ¹³⁾	285.26	282.30	5 152	2 642	2 510	1 099	808	611	2 264	121	249	18
<i>Påskallaviks köp.⁵⁾</i>	0.28	0.28	234	117	117	47	42	28	94	7	16	835
Mönsterås ⁶⁾	166.02	165.80	2 467	1 272	1 195	509	455	320	1 012	49	122	14
<i>Mönsterås köp.⁵⁾</i>	1.80	1.80	1 547	742	805	274	236	268	625	49	95	859
Ålem	177.02	175.41	5 005	2 537	2 468	1 075	805	635	2 090	132	268	28
<i>Pataholms köp.⁵⁾</i>	0.66	0.66	78	37	41	14	12	12	36	2	2	1 300
Stranda h:d	630.10	625.31	14 171	7 193	6 978	2 957	2 304	1 834	5 991	351	734	22
Ryssby	160.33	160.17	2 619	1 372	1 247	603	460	317	1 050	64	125	16
Bäckebo	225.84	219.42	1 930	989	941	454	356	238	750	49	83	8
Kristvalla	119.68	119.35	1 041	538	503	221	204	153	390	27	46	8
Åby	124.27	124.27	1 932	1 027	905	471	335	198	786	54	88	15
Förlösa	56.40	56.39	1 219	605	614	248	216	206	462	34	53	21
Kläckeberga	39.59	39.59	888	464	424	204	141	109	373	24	37	22
Dörby	31.88	31.88	1 275	642	633	295	196	163	555	28	38	39
Norra Möre h:d	757.99	751.07	10 904	5 637	5 267	2 496	1 908	1 334	4 366	230	470	14
Hossmo	15.64	+ 15.64	641	323	318	141	97	87	277	17	22	40
Ljungby	126.17	+ 126.17	3 457	1 730	1 727	802	579	524	1 310	94	148	27
S:t Sigfrid	44.32	44.32	524	287	237	97	117	72	193	16	29	11
Madesjö ¹¹⁾	294.24	283.55	4 374	2 304	2 070	939	806	569	1 718	135	157	15
Örsjö	87.48	86.83	1 180	619	561	283	199	144	457	40	57	13
Vissefjärda ¹⁴⁾	261.22	244.11	4 138	2 178	1 960	882	781	567	1 593	125	190	16
Emmaboda köp. ¹⁴⁾	1.74	1.74	1 440	726	714	311	224	177	672	16	40	827
Oskar	74.93	70.77	842	440	402	174	185	111	297	26	49	11
Mortorp	101.19	100.98	1 214	628	586	263	243	162	451	35	60	12
Karlslunda	124.90	123.42	1 366	706	660	290	261	186	530	38	61	11
Arby	56.00	55.72	1 194	625	569	279	235	173	427	28	52	21
Hagby	24.04	+ 24.04	874	448	426	170	169	140	340	18	37	36
Voxtorp ¹⁵⁾	13.72	+ 13.72	538	264	274	124	91	80	204	17	22	39
Halltorp	52.95	+ 52.95	891	451	440	203	145	121	351	27	44	16
Söderåkra	104.58	+ 104.58	4 054	2 055	1 999	919	681	612	1 550	101	191	38
<i>Bergkvara m.e.</i>	1.84	1.71	754	374	380	154	116	111	313	18	42	440
Torsås	228.54	227.73	4 642	2 414	2 228	1 040	912	699	1 669	115	207	20
<i>Torsås m.e.</i>	0.62	0.62	616	280	336	114	91	135	236	11	29	993
Gullabo	140.68	138.90	2 087	1 090	997	515	396	292	746	55	83	15
Södra Möre h:d	1 752.34	1 715.17	33 456	17 288	16 168	7 482	6 121	4 716	12 785	903	1 449	19
Böda	106.66	106.50	1 533	766	767	341	239	193	633	45	82	14
Högby	67.09	64.76	1 611	798	813	371	274	201	631	38	96	24
Källa	27.03	27.02	571	279	292	143	83	69	222	21	33	21
Persnäs	52.15	51.97	1 296	674	622	299	190	137	561	47	62	24
Föra	45.37	44.78	711	374	337	144	118	75	309	30	35	15
Åkerbo h:d	298.30	295.03	5 722	2 891	2 831	1 298	904	675	2 356	181	308	19
Alböke	39.68	39.35	380	205	175	61	88	59	137	15	20	9
Köping	49.89	49.83	1 025	513	512	231	178	146	397	22	51	20

Kommuner m. m.	Areal, i km ²		Folk- mängd	Av folkmängden voro								Inv. på km ² land
	Hela arealen	Därav land		Män	Kvin- nor	Barn under 15 år	Vuxna ogifta		Giffta	Förut giffta		
							M.	Kv.		M.	Kv.	
Räpplinge	45-18	45-11	692	330	362	148	132	123	238	16	35	15
Högsrum	33-20	38-19	742	367	375	209	123	95	271	20	24	19
Slättbo h:d	172-95	172-48	2 839	1 415	1 424	649	521	423	1 043	73	130	16
Löt	33-68	33-36	551	251	300	116	74	97	217	22	25	16
Egby ¹²⁾	11-95	11-94	181	88	93	41	28	28	70	5	9	15
Bredsåtra	29-11	29-07	473	243	230	114	80	60	181	18	20	16
Gårdslösa	53-97	53-86	1 054	537	517	220	180	156	405	41	52	19
Långlöt	23-36	28-34	381	188	193	80	63	55	153	11	19	13
Runsten	48-82	48-82	860	434	426	218	136	122	331	19	34	17
Runstens h:d	205-89	205-39	3 500	1 741	1 759	789	561	518	1 357	116	159	17
Glömminge	37-09	37-09	681	331	350	176	100	93	255	26	31	18
Algutsum	39-49	39-49	724	373	351	165	122	89	288	22	38	18
Torslunda	55-72	55-71	1 775	910	865	387	333	245	687	42	81	31
Vickelby	38-98	38-98	656	336	320	185	107	71	253	14	26	16
Resmo	31-17	31-01	481	255	226	128	85	60	174	12	22	15
Mörbylånga ¹⁾	34-70	34-69	970	489	481	239	160	132	380	15	44	27
Mörbylånga köp. ¹⁾	0-30	0-30	586	290	296	131	84	88	245	8	30	1 953
Algutsums h:d	237-45	237-27	5 873	2 984	2 889	1 411	991	778	2 282	139	272	24
Norra Möckleby	36-13	35-97	682	353	329	165	117	87	255	21	37	18
Gårdby	23-38	23-37	386	189	197	83	66	47	162	8	20	16
Sandby	40-83	40-73	344	182	162	88	70	48	113	11	14	8
Stenåsa	44-12	43-65	455	241	214	74	106	75	161	20	19	10
Hulterstad	53-42	53-42	667	350	317	166	136	95	220	17	33	12
Möckleby h:d	197-88	197-14	2 534	1 315	1 219	576	495	352	911	77	123	12
Kastlösa	54-35	54-35	789	397	392	195	130	117	277	29	41	14
Smedby	28-96	28-95	322	166	156	84	57	36	123	8	14	11
Södra Möckleby	34-92	34-91	1 453	786	667	404	246	118	585	39	61	41
Segerstad	33-08	33-08	284	152	132	68	51	41	103	7	14	8
Gräsgård	34-73	34-73	604	320	284	163	107	71	226	16	21	17
Ventlinge	23-34	23-34	551	281	270	177	81	69	194	14	16	23
Ås	23-26	23-26	388	200	188	122	49	43	150	9	15	16
Gräsgårds h:d	232-64	232-62	4 391	2 302	2 089	1 213	721	495	1 658	122	182	18
<i>S:a & landsbygden</i>	11439-59	10862-27	173 266	89 370	83 896	39 166	29 975	22 154	70 005	4 434	7 532	15
B) Städerna.												
Kalmar	21-64	21-64	21 439	9 945	11 494	4 106	2 744	3 662	9 419	438	1 070	990
Nybro ¹²⁾	6-73	6-66	5 535	2 708	2 827	1 194	755	753	2 486	98	249	831
Oskarshamn	21-04	21-04	8 922	4 319	4 603	1 626	1 297	1 385	3 976	192	446	424
Västervik ¹⁾	26-60	24-75	13 010	6 113	6 897	2 295	1 564	2 083	6 147	305	616	525
Vimmerby	23-94	23-04	4 052	1 948	2 104	892	548	632	1 735	69	176	175
Borgholm	1-67	1-66	2 036	942	1 094	422	263	329	840	44	138	1 226
<i>S:a i städerna</i>	101-62	98-79	54 994	25 975	29 019	10 535	7 171	8 844	24 603	1 146	2 695	556
C) S:a i Kalmar län	11541-21	10961-06	228 260	115 345	112 915	49 701	37 146	30 998	94 608	5 580	10 227	20

Anmärkningar till Kalmar län.

Angående använda förkortningar m. m. se Allmänna anmärkningar till tab. 1, sid. 1.

¹⁾ *Gamleby köping* utgör en del av *Gamleby municipalsamhälle*.

²⁾ *Vena församling* omfattar *Vena kommun* och *Hultsfreds köping*, vilka även i avseende på fastighetsredovisningen särskiljas. Hela församlingen år 1940: 261·41 km², varav 240·17 km² land; 5 085 inv.; 21 folkmängdstätthet.

³⁾ *Misterhults församling* omfattar *Misterhults kommun* och *Figeholms köping*, vilka även i avseende på fastighetsredovisningen särskiljas. Hela församlingen år 1940: 404·49 km², varav 390·81 km² land; 4 692 inv.; 12 folkmängdstätthet.

⁴⁾ *Mälilla med Gårdveda församling* omfattar *Mälilla kommun* och *Gårdveda kommun*, vilka även i avseende på fastighetsredovisningen äro skilda socknar. Hela församlingen år 1940: 289·62 km²,

varav 269·59 km² land; 3 295 inv.; 12 folkmängdstätthet.

⁵⁾ Ehuru byggnadsstadgan och brandstadgan äro påbudna för köpingarna *Påskallavik* och *Pataholm*, lära i verkligheten inga stadsstadgor tillämpas inom samhällena.

⁶⁾ *Mönsterås församling* omfattar *Mönsterås kommun* och *Mönsterås köping*, vilka även i avseende på fastighetsredovisningen särskiljas. Hela församlingen år 1940: 167·82 km², varav 167·60 km² land; 4 014 inv.; 23 folkmängdstätthet.

⁷⁾ *Mörbylånga församling* omfattar *Mörbylånga kommun* och *Mörbylånga köping*, vilka även i avseende på fastighetsredovisningen särskiljas. Hela församlingen år 1940: 35·00 km², varav 34·99 km² land; 1 556 inv.; 44 folkmängdstätthet.

Förändringar under årtiondet 1931—1940.

⁸⁾ Enligt k. beslut d. 21 mars 1930 ha hemmanen *Knuvebo*, *Flugenäs*, *Sedingsjö*, *Möckelhult*, *Vallemåla*, *Idäckra* nr: 1—2, *Ulvsdal* och *Pjäkebo* nr: 1—2 samt lägenheterna *Krogsmåla*, *Sedingsjö* nr: 2, *Soltorpet*, *Svenstorpt* och *Tranebo* i *Dalhems* socken med en areal av 33·00 km², varav 30·30 km² land, hemmanen *Överström* nr: 1—2 och *Hyllela* nr: 1—4 samt lägenheterna *Ukna järnvägstomt* 6¹ och *Obbentorp* 1¹ i *Ukna* socken med en areal av 13·25 km², varav 13·05 km² land, hemmanet *Skörserum* i *Västra Eds* socken med en areal av 7·30 km², varav 6·90 km² land, hemmanen *Överum*, *Rivenäs* och *Olserum* samt lägenheten *Järnvägstomten* 2¹ i *Lofa* socken med en areal av 12·40 km², varav 11·10 km² land, samt hemmanet *Djupedal* och lägenheten *Boda* nr: 1—2 i *Gamleby* socken med en areal av 3·55 km², varav 3·30 km² land, från 1931 års ingång i allo utbrutits från resp. socknar till en ny socken, benämnd *Överums* socken.

⁹⁾ Enligt k. beslut d. 19 mars 1937 har fastigheten *Vassbäck* 1¹ med en areal av 0·01 km², allt land, från 1938 års ingång i allo överflyttats från *Gladhammars* socken till *Västerviks stad*.

¹⁰⁾ Enligt k. beslut d. 28 mars 1930 ha delar av hemmanen *Hulingsryd* nr: 1—3 och *Hulteråsa* nr: 1 med en areal av 2·50 km², allt land, från 1931 års ingång i allo överflyttats från *Vena* till *Lönneberga* socken.

¹¹⁾ Enligt k. beslut d. 19 maj 1933 har *Virserums municipalsamhälle* utvidgats med de i municipalsamhället förut icke ingående delarna av *Virserums by* och ett område, benämnd *Dansö*, med en areal av 4·92 km², varav 3·97 km² land.

¹²⁾ Enligt k. beslut d. 31 mars 1933 ha hemmanen *Tjuståsa* nr: 1—4 utom ågorna *Björnsång*,

Gummemosse och *Södra Tjuståsa vederlagsjord* med en areal av 8·32 km², varav 6·87 km² land, från 1934 års ingång i allo överflyttats från *Flise-ryds* till *Döderhults* socken.

¹³⁾ Enligt k. beslut d. 11 sept. 1931 har *Nybro köping* från 1932 års ingång erhållit stadsrättigheter under namn av *Nybro stad*. — Enligt k. beslut d. 26 aug. 1938 har *Nybro stad* från 1939 års ingång i ecklesiastikt hänseende utbrutits från *Madesjö församling* till egen församling, benämnd *Nybro församling*. — Enligt k. beslut d. 30 mars 1940 ha vissa områden med en areal av 3·02 km², allt land, från 1941 års ingång i allo överflyttats från *Madesjö socken* till *Nybro stad*.

¹⁴⁾ Enligt k. beslut d. 27 mars 1936 har fastigheten *Grimmansmåla* 1¹ med en areal av 0·31 km², allt land, från 1937 års ingång i allo överflyttats från *Algutsboda* socken i *Kronobergs län* till *Emmaboda köping* i *Kalmar län*. — Enligt k. beslut d. 26 aug. 1938 har *Emmaboda köping* från 1939 års ingång i ecklesiastikt hänseende utbrutits från *Vissefjärda församling* till egen församling, benämnd *Emmaboda församling*. — Enligt k. beslut d. 13 dec. 1940 ha vissa områden med en areal av 0·55 km², allt land, från 1942 års ingång i allo överflyttats från *Vissefjärda socken* till *Emmaboda köping*.

¹⁵⁾ Sockennamnen ha ändrats i enlighet med jordeboken till *Törnesfälla*, *Voxtorp* och *Egby*. Namnen ha tidigare skrivits *Törnsfall*, *Våxtorp* och *Ekby*.

¹⁶⁾ Enligt k. beslut d. 17 april 1942 har sockennamnet *Ukna* faststälts. Den i jordeboken använda namnformen *Uckna* har tidigare även förekommit.

Kommuner m. m.	Areal, i km ²		Folk- mängd	Av folkmängden voro							Inv. på km ² land	
	Hela arealen	Därav land		Män	Kvin- nor	Barn under 15 år	Vuxna ogifta		Giffta	Förut giffta		
							M.	Kv.		M.		Kv.
Gotlands län.¹⁾												
A. Landsbygden.												
Rute ting.												
Färö	150-41	143-86	1 047	535	512	266	176	111	406	32	56	7
Bunge	34-46	34-28	1 287	774	513	294	334	122	431	26	30	37
Rute	64-45	63-24	867	467	400	216	146	82	376	22	25	13
Fleringe	69-00	60-06	396	214	182	102	65	25	181	9	14	6
Forsa ting.												
Hall	34-32	34-29	223	108	115	72	30	20	86	6	9	6
Hangvar	84-18	83-85	817	429	388	228	119	70	324	35	41	9
Lärbro	103-94	103-24	1 424	739	685	385	210	133	581	41	74	13
Hellvi	40-32	38-00	719	378	341	188	107	79	303	13	29	18
Slite köp. ²⁾	53-54	52-68	2 042	1 012	1 030	537	238	246	904	51	66	38
Boge	36-55	34-98	475	265	210	95	90	35	207	24	24	13
Bäls ting.												
Bäl	24-87	24-86	198	104	94	58	30	19	80	3	8	7
Vallstena	27-34	27-34	369	183	186	91	59	46	142	9	22	13
Källunge	18-45	18-45	304	172	132	72	64	40	109	9	10	16
Hejnum	45-01	44-29	249	130	119	66	37	32	90	13	11	5
Lummelunda ting.												
Tingstäde ⁴⁾	43-32	39-27	447	235	212	83	84	66	175	18	21	11
Stenkyrka ⁵⁾	55-40	55-39	706	358	348	176	101	88	288	21	32	12
Lummelunda	23-79	23-79	352	177	175	81	62	52	131	7	19	14
Martebo	27-23	27-23	338	170	168	91	53	47	129	10	8	12
Bro ting.												
Väske ³⁾	39-45	39-41	777	396	381	183	122	93	325	24	30	19
Bro	23-80	23-80	335	188	147	88	60	31	132	10	14	14
Lokrum	34-34	34-34	452	252	200	117	81	48	176	12	18	13
Fole	28-23	28-22	458	232	226	138	63	45	186	9	17	16
Endre ting.												
Ekeby	16-77	16-77	315	160	155	74	54	38	116	10	23	18
Barlingbo	16-82	16-81	396	194	202	87	57	52	176	14	10	23
Endre ⁶⁾	23-69	23-68	367	191	176	86	61	51	146	13	10	15
Hejdeby	22-62	22-62	214	107	107	46	33	26	94	4	11	9
Dede ting.												
Follingbo	37-01	36-91	513	262	251	113	77	65	221	10	27	13
Akebäck	10-37	10-56	159	85	74	45	24	22	57	6	5	15
Roma	22-88	22-85	836	431	405	208	116	110	339	25	38	36
Björke	12-14	12-13	393	193	200	98	63	48	155	9	20	32
Halla ting.												
Viklau	17-59	17-58	225	124	101	53	52	25	82	2	11	12
Guldrupe	15-86	15-84	229	115	114	56	29	24	104	5	11	14
Buttle	31-07	31-07	305	154	151	79	37	32	132	9	16	9
Vänge	39-76	39-75	690	343	347	171	93	81	268	26	51	17
Sjonhem	17-96	17-96	291	148	143	66	43	29	127	8	18	16
Halla	14-87	14-84	375	197	178	111	45	33	156	13	17	25
Ganthem	23-32	23-32	266	146	120	73	43	25	104	10	11	11
Dalhem	29-84	29-81	620	329	291	151	94	77	251	24	23	20

Kommuner m. m.	Areal, i km ²		Folk- mängd	Av folkmängden voro							Inv. på km ² land	
	Hela arealen	Därv land		Män	Kvin- nor	Barn under 15 år	Vuxna ogifta		Gifva	Förut gifva		
							M.	Kv.		M.		Kv.
Lina ting.												
Hörsne med Bara	36-16	35-94	465	249	216	125	84	52	175	9	20	12
Gothem	71-79	70-98	622	323	299	138	108	59	260	22	35	8
Norrlanda	39-77	39-75	298	157	141	75	46	33	122	11	11	7
Kräklinge ting.												
Anga	30-49	30-48	251	119	132	67	26	26	116	6	10	8
Kräklingbo	46-02	45-96	386	203	183	91	53	37	178	13	14	8
Ala	31-74	31-74	305	167	138	75	53	27	124	12	14	9
Ardre	38-73	38-73	529	247	232	127	67	69	235	9	22	13
Gammelgarn	38-27	38-26	412	217	195	103	64	47	165	21	12	10
Östergarn	28-29	28-28	557	287	270	119	83	61	249	13	32	19
Gotlands norra hfd	1 776-43	1 747-49	24 301	12 666	11 635	6 064	3 836	2 679	9 964	708	1 050	13
Stenkumla ting.												
Västerhejde	27-03	27-03	646	328	318	161	91	76	273	16	29	23
Träkumla	15-34	15-34	253	132	121	70	38	29	105	5	6	16
Vall	19-93	19-93	296	150	146	63	54	38	118	9	14	14
Atlingbo	14-67	14-65	233	118	115	59	32	27	96	8	11	15
Hogrån	22-18	22-18	320	160	160	62	55	49	131	6	17	14
Stenkumla	31-65	31-65	400	204	196	106	60	46	160	11	17	12
Banda ting.												
Tofta	38-19	38-18	466	228	238	122	65	50	197	10	22	12
Eskelhem	37-78	37-62	652	311	341	175	86	77	263	13	38	17
Västergarn	12-29	11-94	242	124	118	52	36	29	97	12	16	20
Sanda	40-75	40-70	825	396	429	188	108	99	364	24	42	20
Mästerby	22-97	22-90	401	196	205	82	66	58	155	15	25	17
Hejde ting.												
Väte	33-93	33-88	586	299	287	141	78	78	241	21	27	17
Hejde	62-64	62-61	525	266	259	150	68	53	215	10	29	8
Klinte ⁶⁾	29-55	29-55	1 317	640	677	303	167	154	583	34	76	44
Fröjel ⁶⁾	43-31	43-31	503	243	260	107	65	66	227	11	27	11
Hablinge ting.												
Eksta	46-20	46-20	552	275	277	129	73	68	238	12	32	11
Sproge	24-24	24-20	279	148	131	69	28	27	131	13	11	11
Silte	27-75	27-69	302	160	142	76	48	28	125	9	16	10
Hablingbo	52-51	52-34	543	276	267	122	83	62	226	18	32	10
Fardhems ting.												
Levide ⁷⁾	31-89	31-88	582	290	292	148	71	66	252	19	26	18
Gerum	13-37	13-37	156	78	78	35	19	21	65	7	9	11
Fardhem	20-45	20-34	367	186	181	81	69	49	140	11	17	18
Linde	22-75	22-69	382	190	192	96	55	52	160	11	8	16
Lojsta	22-12	21-96	282	143	139	77	35	26	121	10	13	12
Garde ting.												
Etelhem	46-61	46-46	605	304	301	167	80	60	239	28	31	13
Lye	19-42	19-36	319	155	164	68	49	52	111	15	24	16
Garde	29-75	29-75	441	209	232	101	48	60	190	13	29	14
Alskog	38-07	38-07	375	192	183	82	53	36	165	14	25	9

Kommuner m. m.	Areal, i km ²		Folk- mängd	Av folkmängden voro								Inv. på km ² land
	Hela arealen	Därv land		Män	Kvin- nor	Barn under 15 år	Vuxna ogifta		Gifva	Föret gifva		
							M.	Kv.		M.	Kv.	
Burs ting.												
Lau	27-55	27-45	455	237	218	87	66	48	218	16	20	16
När	36-21	36-12	828	422	406	199	123	105	316	42	43	22
Burs	41-87	41-73	801	411	390	180	118	79	360	22	42	19
Stånga	39-48	39-30	672	340	332	147	102	82	280	25	36	17
Hemse ting.												
Hemse	24-58	24-53	927	436	491	204	138	168	346	19	52	37
<i>Hemse m:e</i>	1-08	1-08	562	256	306	128	69	112	218	10	25	520
Alva	23-30	23-30	481	246	235	104	83	68	200	9	17	20
Rone	45-60	45-58	878	443	435	224	131	96	354	23	50	19
Eke	18-55	18-55	202	107	95	44	28	22	87	10	11	10
Grötlinge ting.												
Havdhem	35-57	35-55	836	438	398	211	128	86	360	24	27	23
Näs	37-03	36-93	337	167	170	74	55	39	140	10	19	9
Grötlingbo	34-66	34-59	561	291	270	137	97	53	216	17	41	16
Fide	15-01	14-94	286	138	148	61	38	28	121	10	28	19
Hoburgs ting.												
Öja	38-19	37-37	690	369	321	131	127	77	298	21	36	18
Hamra	20-29	20-29	258	127	131	61	34	26	117	7	13	12
Vämblingbo	53-82	53-57	524	267	257	118	73	50	237	16	30	9
Sundre	20-83	20-71	125	63	62	23	22	14	50	6	10	6
Gotlands södra h:d	1 359-88	1 356-29	21 711	10 903	10 808	5 097	3 143	2 577	9 088	662	1 144	16
<i>S:a å landsbygden</i>	3 136-31	3 103-78	46 012	23 569	22 443	11 161	6 979	5 256	19 052	1 870	2 194	14
B) Staden.												
Visby*)	36-32	36-32	12 520	5 918	6 602	2 594	1 796	2 049	5 199	269	613	344
C) S:a i Gotlands län	3 172-63	3 140-10	58 532	29 487	29 045	13 755	8 775	7 305	24 251	1 639	2 807	18

Anmärkningar till Gotlands län.

Angående använda förkortningar m. m. se Allmänna anmärkningar till tab. 1, sid. 1.

¹⁾ Den gamla indelningen av Gotlands båda härad i *ting* har intill nyare tid ägt bestånd men torde numera icke ha någon annan betydelse än att för varje ting finnes ett hushållningsgille, utom för Rute ting, där två sådana gillen finnas, näm-

ligen Fårö gille (för Fårö socken) och Rute gille (för Bunge, Rute och Fleringe socknar).

²⁾ *Slite köping* motsvaras av *Othems församling* samt i avseende på fastighetsredovisningen av *Othems socken*.

Förändringar under årtiondet 1931—1940.

¹⁾ Enligt k. beslut d. 16 jan. 1935 har *Othems* socken från 1936 års ingång erhållit köpingsrättigheter under namn av *Slite köping*.

²⁾ Enligt k. beslut d. 16 okt. 1931 ha lägenheterna Moos 1¹⁰ och 1¹¹ med en areal av 0-04 km², allt land, från 1933 års ingång i allo överflyttats från *Stenkyrka* till *Tingsstäde* socken.

³⁾ Enligt k. beslut d. 8 mars 1935 har ett till hemmanen Stora och Lilla Hästnäs hörande område med en areal av 0-37 km², allt land, från 1936 års ingång i allo överflyttats från *Visby* socken till *Enåre* socken, medan hela den övriga delen av *Visby* socken med en areal av 10-97 km², varav

10-96 km² land, från samma tidpunkt i allo införlevats med *Visby stad*. Den utvidgade *Visby stadsförsamling* benämnes *Visby församling*.

⁴⁾ Enligt k. beslut d. 6 dec. 1940 ha vissa områden med en areal av 0-09 km², allt land, från 1942 års ingång i allo överflyttats från *Fröjels* till *Klinte* socken.

⁵⁾ Enligt k. beslut d. 23 aug. 1940 har socken-namnet *Levide* faststälts. Namnet har tidigare skrivits *Levede*.

⁶⁾ Socken-namnet har ändrats i enlighet med jordeboken till *Våskinde*. Namnet har tidigare skrivits *Västkinde*.

Kommuner m. m.	Areal, i km ²		Folk- mängd	Av folkmängden voro								Inv. på km ² land
	Hela arealen	Därav land		Män	Kvin- nor	Barn under 15 år	Vuxna ogifta		Giffta	Förut giffta		
							M.	Kv.		M.	Kv.	
Blekinge län.												
A) Landsbygden.												
Kristianopel	91-90	91-75	2 632	1 379	1 253	677	492	353	948	70	92	28
<i>Kristianopels köp.¹⁾</i>	0-11	0-11	83	35	48	14	13	12	30	4	10	754
Jämjö	88-19	87-56	2 550	1 315	1 235	704	473	341	892	49	91	29
Torhamn	66-28	66-20	2 499	1 304	1 195	600	441	313	971	58	116	37
Sturkö	20-31	20-29	1 777	943	834	498	315	152	677	45	90	87
Tjurkö	6-19	6-19	373	205	168	71	76	29	153	13	31	60
Ramdala	83-24	82-33	2 437	1 277	1 160	650	435	284	907	61	100	29
Lösen	42-81	41-14	2 748	1 399	1 349	702	407	297	1 179	59	104	66
Augerum* ²⁾	115-40	110-19	3 514	1 819	1 695	886	581	443	1 369	86	149	31
<i>Augerums förs.*²⁾</i>	58-86	55-46	2 587	1 332	1 255	626	402	327	1 064	62	106	46
<i>Flomens förs.²⁾</i>	56-54	54-73	927	487	440	260	179	116	305	24	43	16
Rödeby	129-38	123-96	3 888	2 000	1 888	1 003	648	500	1 472	107	158	31
Östra h:d	643-70	629-61	22 418	11 641	10 777	5 791	3 868	2 712	8 568	548	931	35
Sillhövda	100-78	91-37	2 030	1 024	1 006	450	337	318	756	68	101	22
Eringsboda	131-73	120-69	1 911	1 024	887	492	370	225	685	63	76	15
Tving	146-27	137-70	2 687	1 392	1 295	659	482	358	956	103	129	19
Fridlevstad	105-07	101-55	2 519	1 296	1 223	631	441	346	936	64	101	24
Nättraby	43-85	43-33	2 334	1 170	1 164	549	336	315	969	60	105	53
Aspö	8-04	8-03	865	451	414	223	155	108	317	22	40	107
Hasslö	8-05	8-05	1 479	790	689	433	242	132	587	28	57	183
Förkärla	30-72	30-58	586	311	275	139	100	70	225	31	21	19
Listerby	42-70	42-65	1 879	944	935	461	313	225	739	54	87	44
Hjortsberga	69-68	65-46	1 150	577	573	305	169	145	434	43	54	17
Edestad	33-66	33-41	827	418	409	187	129	115	334	29	33	24
Ronneby landsk.* ³⁾	188-01	180-86	8 355	4 302	4 053	2 150	1 300	973	3 419	191	322	46
Backaryd	107-23	101-81	2 034	1 062	972	501	378	250	761	58	86	19
Medelstads h:d	1 015-79	965-49	28 656	14 761	13 895	7 180	4 752	3 580	11 118	814	1 212	29
Öljehult	72-95	69-12	1 224	635	589	270	254	178	442	27	53	17
Bräkne-Hoby	181-66	172-86	4 657	2 452	2 205	1 136	832	572	1 777	144	196	26
Åryd	90-74	86-55	1 921	1 029	892	466	374	226	722	56	77	22
Hällaryd	81-23	76-43	2 618	1 376	1 242	673	441	310	1 001	76	117	34
Ringamåla	124-74	117-55	1 412	763	649	334	277	169	525	49	58	12
Asarum* ⁴⁾	117-73	111-61	7 166	3 631	3 535	1 694	1 055	871	3 021	200	325	64
Bräkne h:d	669-05	634-12	18 998	9 886	9 112	4 573	3 233	2 326	7 488	552	826	29
Kyrkhult	214-84	202-92	4 345	2 257	2 088	1 086	786	555	1 641	103	174	21
Jämshög* ¹⁾	173-36	158-95	3 804	1 971	1 833	907	724	579	1 365	82	147	23
Olofströms köp.* ⁴⁾	27-15	25-38	2 806	1 519	1 287	628	543	262	1 253	42	78	110
Mörum	70-80	69-97	4 184	2 160	2 024	1 046	685	485	1 638	110	220	59
Elleholm	7-52	7-31	333	178	155	70	50	41	143	11	18	45
Gammalstorp	56-33	56-06	1 989	1 020	969	464	335	303	747	50	90	35
Ysane	26-05	25-74	1 149	591	558	285	219	170	403	22	50	44
Mjällby	77-52	77-39	5 630	2 938	2 692	1 426	992	656	2 160	130	266	72
Sölvesborgs landsk.	16-67	16-42	1 075	563	512	264	168	136	447	32	28	65
Listers h:d	670-24	640-14	25 315	13 197	12 118	6 176	4 502	3 187	9 797	582	1 071	39
<i>S:a å landsbygden</i>	2 998-78	2 869-36	95 387	49 485	45 902	23 720	16 355	11 805	36 971	2 496	4 040	33

Kommuner m. m.	Areal, i km ²		Folk- mängd	Av folkmängden voro								Inv. på km ² land
	Hela arealen	Därav land		Män	Kvin- nor	Barn under 15 år	Vuxna ogifta		Gifva	Förut gifva		
							M.	Kv.		M.	Kv.	
B) Städerna.												
Karlskrona ¹⁾	11-12	11-03	29 604	15 361	14 243	5 263	6 141	4 382	12 077	484	1 257	2 683
Stadsförs. ²⁾	17 592	8 198	9 394	3 352	2 448	3 148	7 461	348	835	.
Amiralitetsförs. ³⁾	12 012	7 163	4 849	1 911	3 693	1 234	4 616	136	422	.
Ronneby ⁴⁾	4-53	4-12	5 868	2 715	3 153	1 161	745	1 023	2 474	144	321	1 424
Karlshamn ⁵⁾	15-80	15-68	10 018	4 559	5 459	1 931	1 243	1 761	4 327	210	546	638
Sölvesborg	8-44	8-44	4 085	1 993	2 092	843	598	621	1 753	81	189	484
<i>S:a i städerna</i>	39-89	39-27	49 575	24 628	24 947	9 198	8 727	7 787	20 631	919	2 313	1 262
C) S:a i Blekinge län												
	3 038-67	2 908-63	144 962	74 113	70 849	32 918	25 082	19 592	57 602	3 415	6 353	49

Anmärkningar till Blekinge län.

Angående använda förkortningar m. m. se Allmänna anmärkningar till tab. 1, sid. 1.

¹⁾ Ehuru byggnadsstadgan och brandstadgan äro påbudna för *Kristianopels köping*, lära de i verkligheten icke tillämpas inom samhället.

²⁾ *Augerums kommun*, vilken i avseende på fastighetsredovisningen utgör en socken, omfattar *Augerums församling* och *Flymens församling*.

³⁾ *Ronneby församling* omfattar *Ronneby landskommun* och *Ronneby stad*. Hela församlingen

år 1940: 192-54 km², varav 184-98 km² land, 14 223 inv.; 76 folkmängdstätthet.

⁴⁾ *Jämshögs församling* omfattar *Jämshögs kommun* och *Olofstöms köping*, vilka dock i avseende på fastighetsredovisningen sammanföras under benämningen *Jämshögs socken*. Hela församlingen år 1940: 200-51 km², varav 184-33 km² land; 6 610 inv.; 35 folkmängdstätthet.

Förändringar under årtiondet 1931—1940.

⁵⁾ Enligt k. beslut d. 31 mars 1933 ha *Långö* (med det därinom belägna *Långö municipalsamhälle*), *Kälö*, *Lilla Långö* eller *Lilla Pantarholmen*, det öster om stadsdelen *Vämön* belägna *Hästö* området med *Koholmen* samt *Enholmen*, *Kalsholmen* och *Kalsholmsören* eller *Kalsören* med en areal av 1-38 km², allt land, från 1934 års ingång i allo överflyttats från *Augerums socken* och den däri ingående *Augerums församling* till *Karlskrona stad*, varvid befolkningen inom det överflyttade området till en del tillförts *Stadsförsamlingen* och till en del *Amiralitetsförsamlingen*.

⁶⁾ Enligt k. beslut d. 27 mars 1931 har ett område med en areal av 0-19 km², allt land, från 1932 års ingång i allo överflyttats från *Asarums socken* till *Karlshamns stad*. — Enligt k. beslut d. 20 mars 1936 har ytterligare ett område med en areal av 9-59 km², varav 9-55 km² land, från 1937 års ingång ävenledes i allo överflyttats från *Asarums socken* till *Karlshamns stad*.

⁷⁾ Enligt k. beslut d. 15 mars 1940 ha vissa delar av *Holje by* från 1941 års ingång i kommunalt hänseende utbrutits från *Jämshögs kommun* till en köping, benämnd *Olofstöms köping*.

Kommuner m. m.	Areal, i km ²		Folk- mängd	Av folkmängden voro							Inv. på km ² land	
	Hela arealen	Därv land		Män	Kvin- nor	Barn under 15 år	Vuxna ogifta		Gifva	Förut gifva		
							M.	Kv.		M.		Kv.
Kristianstads län.²⁾												
A) Landsbygden.												
Östra Nöbbelöv . . .	12-68	12-67	1 061	544	517	234	159	131	459	28	50	83
<i>Branteviks m.e., del av¹⁾</i>	0-32	0-32	495	252	243	99	58	62	229	19	28	1 546
Simris	11-95	11-91	1 340	701	639	307	226	172	535	39	61	112
<i>Branteviks m.e., del av¹⁾</i>	0-26	0-26	310	158	152	58	51	32	140	6	23	1 192
Järrestad	7-56	7-52	628	325	303	134	110	81	260	16	27	83
Östra Tommarp ¹⁰⁾	22-75	22-64	1 278	623	655	273	213	193	516	26	57	56
Gladsax ¹¹⁾	25-44	25-40	1 209	606	603	261	184	165	514	26	59	47
<i>Baskemölla m.e.¹²⁾</i>	1-22	1-22	418	211	207	88	52	46	197	11	24	342
Östra Vemmerlöv	31-05	30-53	1 066	542	524	297	159	116	431	22	41	34
Stiby	13-98	13-94	1 311	667	644	333	198	162	528	32	58	94
Vallby	19-22	19-09	949	493	456	268	154	97	387	15	28	49
Bolshög	8-54	8-51	364	202	162	86	66	46	150	7	9	42
Järrestads h:d	153-17	152-21	9 206	4 703	4 503	2 193	1 469	1 163	3 780	211	390	60
Östra Hoby	15-84	15-78	1 902	971	931	429	296	244	776	67	90	120
<i>Skillinge m.e.</i>	0-84	0-84	799	389	410	161	110	107	354	25	42	951
Borrby	35-97	35-83	2 465	1 243	1 222	574	383	352	993	65	98	68
<i>Borrby m.e.¹³⁾</i>	1-09	1-09	1 099	514	535	236	142	192	439	30	60	1 003
Hörup ¹⁴⁾	13-49	13-44	729	362	367	164	122	104	300	15	24	54
<i>Löderups m.e., del av²⁾</i>	0-26	0-26	186	95	91	35	32	32	73	7	7	715
Löderup ¹⁴⁾	41-38	41-32	2 015	1 016	999	475	322	296	794	62	66	48
<i>Löderups m.e., del av²⁾</i>	0-49	0-49	408	198	210	84	59	74	153	19	19	832
Valleberga	20-02	19-96	1 196	612	584	283	174	148	510	33	48	59
Ingelstorp	15-82	15-75	874	462	412	220	149	111	333	24	37	55
Glemminge	20-02	19-94	999	518	481	207	182	139	392	31	48	50
Tosterup	13-61	13-50	356	185	171	112	47	43	135	10	9	26
Bollerup	14-01	13-93	476	253	223	129	69	61	197	9	11	34
Hannas	7-33	7-30	342	173	169	82	66	46	126	9	13	46
Hanmenhög	11-58	11-56	1 157	578	579	255	189	186	464	23	40	100
Östra Herrestad	14-15	14-04	492	238	254	149	68	59	200	6	10	35
Östra Ingelstad	13-65	13-57	560	273	287	169	71	61	237	7	15	41
Smedstorp ¹⁰⁾	42-36	41-88	1 761	921	840	454	269	201	712	47	78	42
<i>Smedstorps m.e.¹⁰⁾</i>	0-88	0-88	415	195	220	95	53	57	173	13	26	471
Kverrestad	21-01	20-91	969	503	466	255	167	118	357	26	46	46
Ullstorp	12-20	12-13	595	292	303	134	89	86	247	13	26	49
Öraby ³²⁾	12-63	12-49	451	230	221	106	79	56	187	10	13	36
Benestad ¹³⁾	15-76	15-62	390	209	181	98	66	39	161	11	15	24
Tryde	31-85	31-73	1 742	892	850	442	252	203	740	37	68	54
Tomelilla köp. ¹⁵⁾	3-72	3-71	3 046	1 376	1 670	633	343	508	1 352	57	133	821
Spiutstorp	16-06	16-03	754	383	371	169	132	101	305	17	30	47
Onslunda	20-10	20-06	1 248	650	598	284	196	141	518	45	64	62
Tranås	20-69	20-63	906	472	434	206	149	116	348	40	47	43
Ingelstads h:d	433-25	431-11	25 425	12 812	12 613	6 029	3 880	3 419	10 354	664	1 049	58
Fågeltofta	31-96	31-80	754	398	356	200	120	75	315	15	29	23
S:t Olof	37-40	37-29	1 621	802	819	392	215	196	682	53	83	43
Rörum	20-26	20-21	692	357	335	160	122	90	281	14	25	34
Södra Mellby	30-13	30-10	1 588	780	808	341	251	219	654	37	86	52
<i>Kiviks m.e., del av¹⁾</i>	0-76	0-76	437	200	237	87	64	62	174	9	41	575

Kommuner m. m.	Areal, i km ² .		Av folkmängden voro								Inv. på km ² land	
	Hela arealen	Därv land	Folk-mängd	Män	Kvin-nor	Barn under 15 år	Vuxna ogifta		Giffta	Förut giffta		
							M.	Kv.		M.		Kv.
Vitaby	29-46	29-38	1 509	730	779	348	208	191	640	38	84	51
<i>Kiviks m.e. del av¹⁸⁾</i>	0-42	0-42	159	73	86	23	18	26	71	8	13	378
<i>Vitemölla m.e.</i>	0-45	0-45	293	141	152	62	46	29	118	10	28	651
Eljaröd	23-65	23-53	476	249	227	125	89	59	170	6	27	20
Andrarum	48-14	47-78	966	508	458	250	152	107	406	19	32	20
Brösarp	44-63	44-44	1 214	621	593	282	191	174	477	31	59	27
Ravlanda	36-51	36-41	680	356	324	193	83	72	287	21	24	18
Albo h:d	302-14	300-94	9 500	4 801	4 699	2 291	1 481	1 183	3 912	284	449	31
Maglehem	32-96	32-88	933	494	439	197	159	113	394	18	52	28
Hörröd	26-91	26-87	552	289	263	130	101	71	212	13	25	20
Huaröd	38-35	38-26	924	467	457	244	151	134	339	22	34	24
Degeberga	38-38	38-32	1 381	691	690	313	238	197	527	47	59	36
Vittskövle	47-20	46-75	1 019	518	501	265	150	129	415	21	39	21
Östra Sönnarslöv ¹⁷⁾	53-01	52-76	929	470	459	244	141	118	365	24	37	17
Everöd	30-90	30-67	1 323	665	658	332	194	156	531	38	72	43
Lyngsjö	17-06	16-72	269	142	127	61	53	34	104	5	12	16
Östra Vram	7-78	7-65	438	218	220	108	70	58	167	11	24	57
Västra Vram	55-66	55-33	2 861	1 413	1 448	655	483	403	1 096	71	153	51
<i>Tollarps m.e.</i>	1-15	1-13	779	353	426	162	97	132	335	12	41	689
Linderöd	39-70	39-56	1 072	559	513	252	188	106	434	35	57	27
Åsphult	38-09	37-95	823	422	401	173	164	134	289	29	34	21
Djurröd	29-69	29-59	694	373	321	186	137	74	253	14	30	23
Träne	45-25	45-06	1 183	631	552	283	241	170	411	27	51	26
Skepparslöv	26-78	26-75	1 096	546	550	283	152	165	419	28	49	40
Vä	33-35	33-31	1 587	805	782	374	270	247	582	50	64	47
Köpinge	42-01	41-41	1 660	841	819	427	249	223	619	57	85	40
Gärds h:d	603-08	599-84	18 744	9 544	9 200	4 527	3 141	2 532	7 157	510	877	31
Åhus ⁴⁾	73-30	69-39	2 512	1 275	1 237	613	387	318	1 033	56	105	36
Åhus köp. ⁴⁾	1-75	1-63	2 032	960	1 072	427	239	344	873	64	85	1 246
Rinkaby	24-46	21-47	918	468	450	185	153	138	377	26	39	42
Gustav Adolf	15-88	9-91	822	435	387	203	138	94	331	26	30	82
Nosaby	25-11	23-43	2 334	1 140	1 194	562	357	358	904	52	101	99
Fjälkinge	23-69	23-66	1 402	684	718	344	221	228	529	32	48	59
Nymö	10-84	10-79	416	191	225	103	48	69	164	13	19	38
Trolle-Ljungby ¹⁵⁾	59-20	53-81	1 408	731	677	340	277	203	507	33	48	26
Gualöv	19-45	14-60	810	423	387	252	104	79	330	16	29	55
Kiaby	45-74	28-21	906	462	444	203	151	115	385	19	33	32
Ivö	27-09	11-64	355	193	162	66	74	43	144	8	20	30
Ivetofta ¹⁶⁾	65-09	55-32	4 099	2 102	1 997	1 063	599	486	1 753	69	129	74
Näsum	99-00	90-78	2 149	1 086	1 063	515	363	317	809	58	87	23
Vånga	111-23	92-54	1 596	822	774	409	278	228	574	50	57	17
Oppmanna	50-62	46-61	1 651	815	836	406	272	230	620	45	78	35
Österlöv	48-13	38-40	1 218	610	608	285	211	185	463	30	44	31
Fjalkestad	53-64	49-95	1 329	690	639	360	209	182	499	33	46	26
Villands h:d	754-22	642-14	25 957	13 087	12 870	6 336	4 081	3 617	10 295	630	998	40
Färlöv	41-91	38-35	2 011	1 021	990	509	306	285	786	45	80	52
Norra Strö	26-15	26-05	651	339	312	172	125	90	224	18	22	24
Kviinge	32-19	31-53	955	485	470	229	170	129	378	16	33	30
Gryt	31-23	31-01	411	218	193	108	87	60	136	8	12	13
Knislinge ⁶²⁾	41-53	40-80	2 013	1 002	1 011	481	288	297	852	38	57	49
<i>Knislinge m.e.¹⁹⁾</i>	5-73	5-55	1 345	630	715	286	176	228	584	24	47	242
Hjärsa ⁵⁾	85-44	77-45	2 443	1 254	1 189	675	393	262	978	56	79	31
Emmislov ²⁰⁾	28-33	28-00	1 071	554	517	264	212	143	394	25	33	38

Kommuner m. m.	Areal, i km²		Folk- mängd	Av folkmängden voro							Inv. på km² land	
	Hela arealen	Därv land		Män	Kvin- nor	Barn under 15 år	Vuxna ogifta		Gifva	Förut gifva		
							M.	Kv.		M.		Kv.
Östra Broby	72-18	67-04	2 427	1 188	1 239	556	384	405	930	59	93	36
<i>Broby kyrkobys</i>												
<i>m:e</i>	1-41	1-38	695	315	380	119	90	130	296	21	39	503
Glimåkra	161-71	157-08	3 501	1 859	1 642	890	603	414	1 375	86	133	22
<i>Glimåkra m:e</i>	1-63	1-61	947	491	456	204	161	127	390	23	42	588
Örkened	236-36	224-55	4 118	2 194	1 924	982	814	483	1 575	103	161	18
<i>Länsboda m:e</i>	1-20	1-20	725	345	380	155	110	112	305	14	29	604
Loshult	104-63	104-19	1 904	976	928	444	332	244	738	49	97	18
Osby ²⁾	173-56	165-17	3 022	1 571	1 451	719	355	389	1 196	66	117	18
Osby köp. ³⁾	2-90	2-23	2 277	1 029	1 248	400	331	481	897	41	127	1 021
Hästveda	61-36	58-48	1 889	974	915	413	358	283	712	37	86	32
<i>Hästveda m:e</i> ²²⁾	0-57	0-57	424	190	234	72	59	89	163	10	31	743
Östra Göinge hd	1 099-48	1 051-93	28 693	14 664	14 029	6 842	4 938	3 965	11 171	647	1 130	27
Farstorp	78-57	75-17	1 345	672	673	371	237	177	488	25	47	17
Verum	77-60	74-61	1 074	573	501	245	216	151	398	28	36	14
Visseltofta	83-95	80-13	793	417	376	165	165	132	270	32	29	9
Vittsjö	156-29	148-93	2 693	1 338	1 355	591	479	400	1 029	61	133	18
Norra Åkarp	56-32	55-27	2 975	1 515	1 460	663	512	387	1 251	56	106	53
<i>Bjärnums m:e</i>	2-35	2-31	1 498	739	759	275	252	232	657	2	55	648
Röke	118-32	113-16	1 581	830	751	412	291	194	563	46	75	13
Hörja	61-09	60-60	741	387	354	158	151	111	273	19	29	12
Finja	58-58	54-86	3 614	1 782	1 832	826	589	539	1 417	74	169	65
<i>Tyringe m:e, del</i>												
<i>av</i> ⁶⁾	5-97	5-94	2 309	1 101	1 208	493	352	368	938	45	113	588
Vankiva	63-80	63-20	1 956	1 052	904	426	425	268	745	35	57	30
Stoby	83-35	83-90	3 519	1 720	1 799	810	567	573	1 356	64	149	41
Norra Sandby	33-19	32-22	799	416	383	221	153	110	282	11	22	24
Gumlösa	25-70	25-42	535	282	253	135	99	64	207	14	16	21
Sörby	18-49	18-39	377	210	167	82	68	48	153	13	13	20
Ignaberga	29-74	29-63	1 089	557	532	304	169	142	403	31	40	36
Vinslöv ⁷⁾	69-48	69-05	1 966	1 015	951	480	355	294	748	28	61	28
Vinslövs köp. ⁷⁾	2-00	2-00	1 614	743	871	332	205	299	617	41	120	807
Önnestad	37-39	37-32	1 877	926	951	482	282	261	744	33	75	50
<i>Önnestads m:e</i> ²⁴⁾	1-42	1-42	482	215	267	91	66	91	197	10	25	339
Nävlinge	37-08	37-03	688	389	299	186	140	64	257	12	29	18
Häglinge	51-33	49-88	818	440	378	193	162	96	309	22	36	16
Tjörnarps	41-62	40-65	1 027	520	507	198	165	159	427	37	41	25
Norra Mellby	72-57	72-31	2 340	1 181	1 159	514	405	310	963	50	98	32
<i>Södala m:e</i>	0-98	0-98	876	415	461	157	131	136	384	18	50	893
Brönnestad	51-24	46-56	769	395	374	163	153	97	303	17	36	16
Matteröd	55-03	53-33	740	382	358	164	146	114	267	18	31	13
Västra Torup	71-21	66-85	1 030	568	462	235	209	128	397	25	36	15
<i>Tyringe m:e, del</i>												
<i>av</i> ⁶⁾	0-19	0-19	16	7	9	5	3	2	6	—	—	84
Västra Göinge hd	1 438-94	1 390-47	35 960	18 310	17 650	8 856	6 343	5 118	13 867	792	1 484	25
Färingtofta	68-04	66-25	957	498	459	219	178	121	376	24	39	14
Riseberga ²⁵⁾	137-49	134-70	4 336	2 288	2 048	883	959	627	1 580	111	176	32
<i>Ljungbygheds m:e</i> ²⁶⁾	2-43	2-41	1 261	717	544	180	387	183	453	19	39	523
Perstorp	53-32	50-52	2 577	1 371	1 206	601	466	274	1 122	43	71	51
<i>Perstorps m:e</i> ²⁷⁾	2-17	2-08	1 645	879	766	333	321	181	736	31	43	799
Oderljunga	109-80	108-21	1 707	905	802	386	381	245	618	23	54	15
Rya	60-98	60-64	1 110	566	544	240	204	152	428	40	46	18
Örkellunga ⁸⁾	156-19	151-03	5 004	2 565	2 439	1 112	897	796	1 899	117	183	33
<i>Örkellunga m:e</i>	1-18	1-15	1 183	553	630	217	173	214	487	22	52	1 128
Fagerhult	82-51	78-62	1 571	774	797	350	273	263	584	37	55	19
Hishult, länsdel av ⁶⁾	7-55	7-53	160	83	77	43	31	17	60	1	8	21

Kommuner m. m.	Areal, i km ²		Folk- mängd	Av folkmängden voro							Inv. på km ² land	
	Hela arealen	Därav land		Män	Kvin- nor	Barn under 15 år	Vuxna ogifta		Gifva	Förut gifva		
							M.	Kv.		M.		Kv.
Tåssjö ²⁸⁾	91.34	82.04	1 289	691	598	349	228	154	475	42	41	15
Tåstarp ²⁹⁾	22.39	22.19	761	397	364	186	137	100	299	12	27	34
Munka-Ljungby	46.37	45.95	2 386	1 209	1 177	527	422	370	900	66	101	51
Ossjö	39.19	38.45	870	443	427	185	172	120	341	14	38	22
Källna	11.60	11.45	480	244	236	111	86	63	188	11	21	41
Östra Ljungby	30.07	29.72	1 442	749	693	334	234	186	601	30	57	48
Gråmanstorp	45.08	44.24	4 519	2 206	2 313	875	656	715	2 013	103	157	102
<i>Klippans m.c.</i>	2.11	2.11	3 067	1 467	1 600	506	441	538	1 399	66	117	1 453
Vedby	67.19	66.61	1 662	896	766	390	306	192	678	43	53	24
Norra Åsbo h:d	1 029.11	998.15	30 831	15 885	14 946	6 800	5 630	4 395	12 162	717	1 127	30
Stenestad	30.20	30.02	490	242	248	102	87	66	199	10	26	16
Västra Sönnarslöv	25.71	25.46	1 483	754	729	335	246	205	618	35	44	58
Kvidinge ²⁵⁾	53.53	53.16	2 317	1 161	1 156	487	419	388	859	66	98	43
<i>Kvidinge m.c.²⁸⁾</i>	2.12	2.12	866	393	473	148	131	181	328	24	54	408
Starby	10.96	10.84	393	200	193	59	90	83	132	12	17	36
Björnekulla ²⁹⁾	18.01	17.91	3 764	1 877	1 887	745	580	510	1 682	75	172	210
<i>Åstorp m.c.</i>	1.96	1.96	2 050	966	1 084	382	269	311	933	42	113	1 045
Västra Broby	15.75	15.56	1 953	1 002	951	424	286	194	910	54	85	125
Strövelstorp	46.02	45.35	1 642	839	803	330	349	296	577	30	60	36
Ånsås ²⁹⁾	33.04	32.81	1 279	654	625	272	259	184	469	38	57	38
Höja	24.31	24.03	1 323	679	644	305	234	179	527	31	47	55
Södra Åsbo h:d	257.53	255.14	14 644	7 408	7 236	3 059	2 550	2 105	5 973	351	606	57
Rebberberga	12.13	11.94	1 162	585	577	242	195	178	481	30	36	97
Barkåkra	31.91	31.45	2 392	1 175	1 217	498	399	413	933	58	91	76
<i>Skålderriken m.c.³⁰⁾</i>	1.02	1.00	444	194	250	78	42	92	193	13	26	444
Hjärnarp	63.69	63.21	1 870	954	916	487	328	241	689	37	88	29
Förlöv	32.32	32.16	1 960	986	974	428	329	268	783	48	104	60
Grevie	46.32	46.23	1 637	838	799	362	319	236	603	35	82	35
Bästads köp. ³¹⁾	6.58	6.57	2 158	989	1 169	371	310	399	918	38	122	328
Hov	25.72	25.70	1 074	589	485	257	216	135	384	33	49	41
Västra Karup	57.88	57.83	2 571	1 325	1 246	597	491	361	932	56	134	44
Torekov	5.42	5.41	439	213	226	83	79	70	171	7	29	81
<i>Torekovs m.c.³⁾</i>	0.19	0.19	273	133	140	46	51	47	100	6	23	1 436
Bjäre h:d	281.97	280.50	15 263	7 654	7 609	3 325	2 666	2 301	5 894	342	735	54
<i>S:a å landsbygden</i>	6 352.89	6 102.43	214 223	108 868	105 355	49 758	36 129	29 798	84 595	5 098	8 845	35
B) Städerna.												
Kristianstad ¹⁷⁾	67.16	55.13	21 237	9 906	11 331	4 302	2 959	4 123	8 614	398	841	385
<i>Kristianstads förs. Norra Åsums förs.¹⁷⁾</i>	21.05	17.28	16 345	7 499	8 846	3 119	2 323	3 417	6 498	300	638	945
Simrishamn ¹¹⁾	46.11	37.85	4 892	2 407	2 485	1 183	636	706	2 116	98	153	129
Ängelholm	3.34	3.30	2 795	1 237	1 558	601	321	545	1 168	36	124	846
Ängelholm	11.18	10.86	6 097	2 771	3 326	1 042	828	1 192	2 624	125	286	561
Hässleholm	1.47	1.47	3 895	1 815	2 080	691	557	720	1 674	75	178	2 649
<i>S:a i städerna</i>	83.15	70.76	34 024	15 729	18 295	6 636	4 665	6 580	14 080	634	1 429	480
C) S:a i Kristian- stads län	6 436.04	6 173.19	248 247	124 597	123 650	56 394	40 794	36 378	98 675	5 732	10 274	40

Anmärkningar till Kristianstads län.

Angående använda förkortningar m. m. se Allmänna anmärkningar till tab. 1, sid. 1.

¹⁾ *Branteviks municipalsamhälle* är delat på *Simris* och *Ostra Nöbbelövs* socknar. Hela municipalsamhället är 1940: 0-58 km², allt land; 805 inv.; 1 387 folkmängdstäteth.

²⁾ *Löderups municipalsamhälle* är delat på *Hörups* och *Löderups* socknar. Hela municipalsamhället är 1940: 0-75 km², allt land; 594 inv.; 792 folkmängdstäteth.

³⁾ *Kiviks municipalsamhälle* är delat på *Södra Melby* och *Vitaby* socknar. Hela municipalsamhället är 1940: 1-18 km², allt land; 596 inv.; 505 folkmängdstäteth.

⁴⁾ *Ahus församling* omfattar *Ahus kommun* och *Ahus köping*, vilka även i avseende på fastighetsredovisningen särskiljas. Hela församlingen är 1940: 75-05 km², varav 71-02 km² land; 4 544 inv.; 63 folkmängdstäteth.

⁵⁾ *Osby församling* omfattar *Osby kommun* och *Osby köping*, vilka dock i avseende på fastighetsredovisningen sammanföras under benämningen *Osby socken*. Hela församlingen är 1940: 176-46 km², varav 167-40 km² land; 5 299 inv.; 31 folkmängdstäteth.

⁶⁾ *Tyringe municipalsamhälle* är delat på *Finja* och *Västra Torups* socknar. Hela municipalsamhället är 1940: 6-16 km², varav 6-13 km² land; 2 325 inv.; 379 folkmängdstäteth.

⁷⁾ *Vinslövs församling* omfattar *Vinslövs kommun* och *Vinslövs köping*, vilka dock i avseende på fastighetsredovisningen sammanföras under benämningen *Vinslövs socken*. Hela församlingen är 1940: 71-48 km², varav 71-05 km² land; 3 580 inv.; 50 folkmängdstäteth.

⁸⁾ *Hishults kommun* och församling är delad på *Norra Åsbo härad* i Kristianstads län och *Höks härad* i Hallands län. Den förstnämnda länsdelen, som endast består av hemmanen Långalt nr 5—6 (tidigare nr 1—4) och Boalt nr 10—11 (tidigare nr 5—8), tillhör i avseende på fastighetsredovisningen *Örckelljunga socken*, medan den sistnämnda länsdelen i nämnda avseende omfattar *Hishults socken*. Hela kommunen och församlingen är 1940: 98-38 km², varav 94-55 km² land; 1 974 inv.; 20 folkmängdstäteth.

⁹⁾ *Torekovs municipalsamhälle* är icke organiserat som municipalsamhällen i allmänhet.

Förändringar under årtiondet 1931—1940.

¹⁰⁾ Enligt k. beslut d. 15 dec. 1933 har *Smedstorps municipalsamhälle* utvidgats med ett område med en areal av 0-58 km², allt land. Enligt samma k. beslut tillämpas byggnads- och brandstadgorna såväl inom det införlivade området som inom hela det område, som tidigare ingick i municipalsamhället. (Tidigare har inom en del av detta område endast byggnadsstadgan tillämpats.) En mindre del av det område, varmed *Smedstorps municipalsamhälle* utvidgats, nämligen lägenheten *Tommarp 128¹*, tillhörde *Östra Tommarps socken*, men enligt k. beslut d. 30 aug. 1935 har nämnda lägenhet med en areal av 0-004 km², allt land, från 1937 års ingång i allo överflyttats från *Östra Tommarps* till *Smedstorps socken*. — Enligt k. beslut d. 18 dec. 1936 tillämpas ordningsstadgan inom *Smedstorps municipalsamhälle*.

¹¹⁾ Enligt k. beslut d. 17 nov. 1939 har ett område med en areal av 0-46 km², varav 0-45 km² land, från 1941 års ingång i allo överflyttats från *Gladsax socken* till *Simrishamns stad*.

¹²⁾ Enligt k. beslut d. 14 jan. 1931 har *Baske Mölla municipalsamhälle* utvidgats med ett område med en areal av 1-10 km², allt land.

¹³⁾ Enligt k. beslut d. 30 juni 1934 har av *Borrbys stationssamhälle* inom *Borrbys socken* bildats ett municipalsamhälle, benämnt *Borrbys municipalsamhälle*, där samtliga stadsstadgor tillämpas.

¹⁴⁾ Enligt k. beslut d. 12 jan. 1939 ha den s. k. *Klockarjorden* och fastigheterna *Löderup 2¹* och *2²*, som i kommunalt och eklelesiastiskt hänseende redan tidigare räknats till *Hörups kommun* och församling, i avseende på fastighetsredovisningen överflyttats från *Löderups* till *Hörups socken*.

¹⁵⁾ Enligt k. beslut d. 2 febr. 1940 har en del av det s. k. *Adelsbergssrådet* med en areal av 0-84 km², allt land, från 1941 års ingång i allo överflyttats från *Benestads socken* till *Tomelilla köping*.

¹⁶⁾ Enligt k. beslut d. 30 juli 1937 tillämpas hälsovårdstadgan inom *Kiviks municipalsamhälle*, där redan tidigare brand- och byggnadsstadgorna tillämpats. — Enligt k. beslut d. 31 maj 1940 har *Kiviks municipalsamhälle* utvidgats dels med ett område inom *Vitaby socken* med en areal av 0-33 km², allt land, dels med ett område inom *Södra Melby socken* med en areal av 0-48 km², allt land.

¹⁷⁾ Enligt k. beslut d. 21 mars 1940 har *Norra Åsums socken* (med det därinom belägna *Vilans municipalsamhälle*) med en areal av 46-11 km², varav 37-85 km² land, från 1941 års ingång i kommunalt hänseende och i avseende på fastighetsredovisningen införlivats med *Kristianstads stad*. (Norra Åsums församling utgör alltså egen församling.) Dock ha de till fastigheter i *Norra Åsums socken* hörande delarna av *kronoparken Sönnarslövs kungsora*, som i kommunalt och eklelesiastiskt hänseende redan tidigare räknats till *Östra Sönnarslövs kommun* och församling, från samma tidpunkt i avseende på fastighetsredovisningen överflyttats från *Norra Åsums* till *Östra Sönnarslövs socken*.

¹⁸⁾ Enligt k. beslut d. 25 aug. 1933 har lägenheten *Bromölla*, som i kommunalt och eklelesiastiskt hänseende redan tidigare räknats till *Ivetofta kommun* och församling, i avseende på fastighetsredovisningen överflyttats från *Trolle-Ljungby* till *Ivetofta socken*.

¹⁹⁾ Enligt k. beslut d. 27 nov. 1931 har av vissa delar av *Lilla Hjarsås* och *Knislinge byar* inom

Knislinge socken bildats ett municipalsamhälle, benämnt *Knislinge municipalsamhälle*, där samtliga stadsstadgor tillämpas.

²⁰⁾ Enligt k. beslut d. 23 aug. 1940 har sockennamnet *Emmislov* fastställt. Namnet har tidigare skrivits *Emislöv*.

²¹⁾ Enligt k. beslut d. 6 mars 1936 har *Osby municipalsamhälle* från 1937 års ingång i kommunalt hänseende utbrutits från *Osby* kommun till en köping, benämnd *Osby köping*.

²²⁾ Enligt k. beslut d. 30 juli 1937 tillämpas ordnings- och hälsovårdsstadgorna i *Hästveda municipalsamhälle*, där redan tidigare de övriga stadsstadgorna tillämpats.

²³⁾ Enligt k. beslut d. 31 mars 1933 har *Vinslövs municipalsamhälle* från 1934 års ingång i kommunalt hänseende utbrutits från *Vinslövs* kommun till en köping, benämnd *Vinslövs köping*.

²⁴⁾ Enligt k. beslut d. 18 sept. 1931 har av ett område av *Önnestads* by invid *Önnestads* järnvägsstation inom *Önnestads* socken bildats ett municipalsamhälle, benämnt *Önnestads municipalsamhälle*, där byggnads-, ordnings- och brandstadgorna tillämpas.

²⁵⁾ Enligt k. beslut d. 26 sept. 1930 har ett område, benämnt *Bonnarps* utäng, *Vallared* eller *Vallerödsskiftet*, med en areal av 0.11 km², allt land, från 1932 års ingång i allo överflyttats från *Riseberga* till *Kvidinge* socken.

²⁶⁾ Enligt k. beslut d. 21 dec. 1934 har av ett område invid *Ljungbyheds* järnvägsstation inom *Riseberga* socken bildats ett municipalsamhälle, benämnt *Ljungbyheds municipalsamhälle*, där byggnadsstadgan tillämpas. — Enligt k. beslut d. 30 juli 1937 tillämpas även ordningsstadgan och hälsovårdsstadgan inom *Ljungbyheds* municipalsamhälle. — Enligt k. beslut d. 28 okt. 1938 tillämpas även brandstadgan inom *Ljungbyheds* municipal-

samhälle, där således samtliga stadsstadgor nu tillämpas.

²⁷⁾ Enligt k. beslut d. 23 maj 1935 har av ett område invid *Perstorps* järnvägsstation inom *Perstorps* socken bildats ett municipalsamhälle, benämnt *Perstorps municipalsamhälle*, där samtliga stadsstadgor tillämpas.

²⁸⁾ Enligt k. beslut d. 31 mars 1932 har av ett område invid *Kvidinge* järnvägsstation inom *Kvidinge* socken bildats ett municipalsamhälle, benämnt *Kvidinge municipalsamhälle*, där byggnadsstadgan tillämpas.

²⁹⁾ Enligt k. beslut d. 30 dec. 1935 ha vissa områden med en areal av 0.14 km², allt land, från 1937 års ingång i allo överflyttats från *Ausås* till *Björnekulla* socken.

³⁰⁾ Enligt k. beslut d. 3 maj 1935 har av ett område invid *Skäldervikens* järnvägsstation inom *Barkåkra* socken bildats ett municipalsamhälle, benämnt *Skäldervikens municipalsamhälle*, där byggnadsstadgan tillämpas.

³¹⁾ Enligt k. beslut d. 8 maj 1931 har av ett område, omfattande platserna *Malen* och *Ramvikshöjden*, inom *Båstads* socken bildats ett municipalsamhälle med en areal av 1.35 km², varav 1.34 km² land, benämnt *Malens municipalsamhälle*, där byggnadsstadgan tillämpas. — Enligt k. beslut d. 25 okt. 1935 tillämpas även övriga stadsstadgor inom *Malens* municipalsamhälle. — Enligt k. beslut d. 11 dec. 1936 har hela *Båstads socken* (med de däriin belägna *Båstads köping* och *Malens municipalsamhälle*) från 1937 års ingång erhållit köpingsrättigheter under namn av *Båstads köping*.

³²⁾ Sockennamnen ha ändrats i enlighet med jordeboken till *Öraby*, *Knislinge*, *Tåssjö* och *Tåstarp*. Namnen ha tidigare skrivits *Övraby*, *Knisslinge*, *Tosjö* och *Tostarp*.

Kommuner m. m.	Areal, i km ²		Folk- mängd	Av folkmängden voro							Inv. på km ² land	
	Hela arealen	Därav land		Män	Kvin- nor	Barn under 15 år	Vuxna ogifta M.	Gifta Kv.	Förut gifta M.	Gifta Kv.		
Malmöhus län.												
A) Landsbygden.												
Brunnby ¹²⁾	37-66	37-48	2 904	1 416	1 488	560	493	429	1 151	62	209	77
Mölle m.e	1-00	1-00	601	276	325	104	95	91	236	13	62	601
Arilda m.e	0-50	0-50	316	152	164	49	57	47	124	6	33	632
Väsby ¹²⁾	41-14	40-86	3 178	1 591	1 587	680	534	463	1 282	64	155	77
Viken ¹²⁾	9-26	9-23	1 121	537	584	172	196	208	455	28	62	121
Vikens m.e	0-77	0-77	756	345	411	90	128	165	296	26	51	981
Jonstorp ¹²⁾	27-65	27-46	1 547	783	764	338	285	242	572	36	74	56
Farhult ¹²⁾	21-30	21-13	1 013	513	500	216	211	158	373	15	40	47
Välinge	31-20	30-90	1 420	718	702	316	214	185	620	32	53	45
Kattarp	22-92	22-71	1 893	946	947	386	274	271	840	49	73	83
Fleninge	22-03	21-89	1 652	816	836	333	275	253	673	43	75	75
Allerum ¹²⁾	51-85	51-52	2 468	1 207	1 261	584	392	388	951	43	110	47
Kropp	34-66	34-44	1 045	565	480	276	191	123	402	26	27	30
Mörarp	16-43	16-30	1 010	504	506	240	146	129	442	19	34	61
Bjuv	17-09	16-95	2 703	1 348	1 355	574	428	296	1 187	46	172	159
Bjuvs m.e ¹³⁾	2-72	2-72	1 881	930	951	385	281	202	853	37	123	691
Norrå Vram ¹⁾	36-72	36-33	1 450	738	712	375	207	153	643	21	51	39
Södra Vram ¹⁾	13-90	13-79	2 477	1 250	1 227	460	349	256	1 130	82	200	179
Risekatslösa	14-96	14-89	401	213	188	89	72	50	172	5	13	26
Hässlunda	14-43	14-37	457	250	207	106	94	55	188	5	14	31
Frillestad	10-91	10-86	564	287	277	164	91	75	207	12	15	51
Vällöv	12-53	12-51	765	390	375	178	137	91	313	11	35	61
Bårslöv	13-40	13-32	539	277	262	110	100	72	220	13	24	40
Ekeby	33-06	32-94	3 329	1 759	1 570	685	532	314	1 506	101	191	101
Kågeröd	65-51	65-27	1 719	897	822	385	299	196	731	40	68	26
Halmstad	27-57	27-35	423	227	196	118	70	42	178	5	10	15
Ottarp	29-21	29-09	1 211	617	594	244	228	166	487	28	58	41
Fjärestad	14-09	13-99	536	273	263	134	94	62	209	18	19	38
Kvistofta	20-36	20-20	1 388	722	666	246	251	205	599	27	60	68
Luggude h:d	639-89	635-78	37 213	18 844	18 369	7 969	6 163	4 882	15 526	831	1 842	58
Glumslöv	10-48	10-42	1 004	511	493	242	163	112	418	19	50	96
S:t Ibb	7-52	7-47	892	473	419	179	170	101	366	31	51	119
Härslov	24-55	24-46	1 088	554	534	252	182	138	454	27	35	44
Såby	6-18	6-15	316	165	151	59	57	40	139	8	13	51
Vadensjö	6-79	6-78	248	135	115	56	48	35	94	8	7	36
Örja	9-73	9-70	940	487	453	205	140	99	455	16	25	96
Tofta	9-46	9-37	328	169	159	70	61	36	137	5	19	35
Asmundtorp	22-16	22-10	1 224	620	604	304	192	167	479	31	51	55
Sireköpinge	22-43	22-31	1 024	533	491	263	152	126	425	26	32	45
Billeberga	19-31	19-16	1 208	643	565	277	209	134	499	32	57	63
Tirup	11-43	11-37	368	204	164	85	77	45	146	5	10	32
Svalöv	25-14	24-97	2 147	1 101	1 046	459	365	303	920	40	60	85
Felestad	4-94	4-93	215	100	115	43	29	40	91	3	9	43
Rönnebergs h:d	180-12	179-19	11 002	5 695	5 307	2 488	1 845	1 376	4 623	251	419	61
Källs-Nöbbelöv	7-68	7-62	296	154	142	60	54	41	119	11	11	38
Annelöv	15-08	14-91	785	407	378	161	136	100	326	22	40	52
Norrvidinge ¹⁴⁾	20-35	20-15	869	447	422	170	171	127	347	15	39	43
Norra Skrävlinge	6-75	6-66	1 141	549	592	228	146	206	470	35	56	171
Teckomatorps m.e	1-76	1-76	903	419	484	173	96	174	385	29	46	511
Torrlösa	53-02	52-69	1 446	766	680	388	262	185	530	33	48	27
Reslöv	23-49	23-31	2 057	1 015	1 042	456	324	324	808	50	95	88
Mariehols m.e ¹⁵⁾	2-66	2-66	1 003	462	541	202	126	191	413	21	50	377

Kommuner m. m.	Areal, i km ²		Folk- mängd	Av folkmängden voro							Inv. på km ² land	
	Hela arealen	Därv land		Män	Kvin- nor	Barn under 15 år	Vuxna ogifta		Gifva	Förut gifva		
							M.	Kv.		M.		Kv.
Östra Karaby	6-96	6-94	250	128	122	51	45	36	98	8	12	36
Trolleås	25-97	25-74	1 287	670	617	269	234	174	516	47	47	50
Västra Strö	12-04	11-95	369	184	185	105	58	46	140	5	15	30
Bosarp	28-32	28-23	987	505	482	213	177	152	371	36	38	34
Ask	24-20	24-07	718	366	352	184	121	83	278	19	33	29
Konga	41-72	41-57	614	342	272	152	121	64	240	17	20	14
Röstånga	26-64	26-51	1 102	554	548	213	171	165	474	32	47	41
Röstånga m.e ¹⁸⁾	1-47	1-44	669	327	342	109	100	112	289	21	38	464
Billinge	41-57	41-31	1 184	605	579	278	195	156	460	36	59	28
Hallaröd	29-92	29-66	472	251	221	94	100	57	180	17	24	15
Stehag ¹⁷⁾	38-17	35-68	1 519	769	750	372	220	197	636	47	47	42
Onsjö h:d	401-88	397-00	15 096	7 712	7 384	3 394	2 535	2 113	5 993	430	631	38
Västra Sallerup ²⁾ 18)	30-17	29-69	1 166	628	538	278	227	132	465	23	41	39
Remmarlöv	6-38	6-33	215	106	109	71	30	28	71	6	9	33
Örtofta	13-26	13-00	574	304	270	143	94	67	242	16	12	44
Lilla Harrie	8-54	8-43	448	228	220	106	72	55	195	10	10	53
Virke	7-06	7-01	195	107	88	40	48	25	72	3	7	27
Stora Harrie	13-31	13-18	897	472	425	200	137	101	392	26	41	68
Dagstorp	7-76	7-70	323	174	149	69	66	41	132	9	6	41
Södervidinge	8-88	8-82	455	229	226	77	86	69	195	6	22	51
Kävlinge	8-43	8-25	2 712	1 267	1 445	466	350	421	1 293	57	125	328
Kävlinge m.e	1-97	1-96	2 265	1 048	1 217	394	289	359	1 070	44	109	1 555
Hög	6-82	6-75	387	203	184	79	68	51	171	7	11	57
Västra Karaby	26-15	26-03	1 161	594	567	257	180	148	507	27	42	44
Saxtorp	19-70	19-54	979	514	465	252	136	105	421	30	35	50
Hofterup	12-25	12-24	321	165	156	66	62	37	131	11	14	26
Barsebäck	15-23	15-18	740	374	366	164	100	94	328	27	27	48
Löddeköpinge	19-47	19-28	1 023	548	475	251	185	113	410	27	37	53
Harjagers h:d	203-41	201-43	11 596	5 913	5 683	2 519	1 841	1 487	5 025	285	439	57
Borgeby	11-19	11-01	569	292	277	133	90	65	241	13	27	51
Flädie	6-31	6-29	822	406	416	166	131	101	350	24	50	130
Fjälje	20-76	20-66	1 002	524	478	253	171	124	395	20	39	48
Stävie	11-21	11-12	664	328	336	137	120	100	272	10	25	59
Lackalånga	10-97	10-86	1 841	881	960	340	249	300	845	38	69	169
Furulunds m.e	1-19	1-19	1 096	493	603	190	125	203	508	22	48	921
Västra Hoby	7-93	7-78	287	143	144	59	53	47	111	7	10	36
Hästad	6-54	6-42	508	255	253	137	75	51	211	9	25	79
Igelösa o. Odarslöv ³⁾	22-42	22-23	728	385	343	232	107	80	278	15	16	32
Igelösa förs. ³⁾	6-85	6-75	169	89	80	51	27	18	59	7	7	25
Odarslövs förs. ³⁾	15-57	15-48	559	296	263	181	80	62	219	8	9	36
Stångby	10-10	10-04	360	191	169	82	76	49	131	8	14	35
Vallkärra	10-66	10-60	895	464	431	203	144	110	376	24	38	84
Norra Nöbbelöv	6-09	6-08	238	129	109	37	58	37	91	8	7	39
Lunds landsk.	12-90	12-84	1 146	516	630	223	146	248	482	19	28	89
Stora Råby	7-23	7-20	340	173	167	47	80	65	124	14	10	47
Bjällerup	9-97	9-88	257	132	125	67	46	32	95	7	10	26
Hardeberga ⁴⁾	16-77	16-51	536	282	254	147	96	52	206	15	20	32
Södra Sandby	36-29	35-98	1 855	938	917	409	296	223	795	53	79	51
Revinge	16-71	14-90	461	230	231	107	77	73	180	9	15	30
Silvåkra ⁴⁾ 19)	20-51	18-67	534	263	271	115	80	76	223	14	26	28
Hällestad ¹⁹⁾	25-49	25-43	819	402	417	186	119	115	325	23	51	32
Dalby	26-47	26-39	1 732	874	858	399	251	222	735	52	73	65
Bonderup	18-48	18-37	824	432	392	181	149	94	354	14	32	44
Gödelöv	18-26	18-19	380	194	186	101	57	45	159	5	13	20

Kommuner m. m.	Areal, i km ²		Folk- mängd	Av folkmängden voro							Inv. på km ² land	
	Hela arealen	Därav land		Män	Kvin- nor	Barn under 15 år	Vuxna ogifta		Gifva	Förut gifva		
							M.	Kv.		M.		Kv.
Veberöd	40-44	40-28	1 550	816	734	323	269	190	673	37	58	38
<i>Veberöds m.e.</i>	1-84	1-84	716	340	376	145	106	107	308	17	33	389
Everlöf	27-81	27-71	542	283	259	118	105	74	196	25	24	19
Blentarp	49-63	48-81	1 178	584	594	345	169	131	436	34	63	24
Torna h:d	451-19	444-25	20 068	10 117	9 951	4 547	3 214	2 704	8 284	497	822	45
Genarp	64-64	62-93	1 531	823	708	409	239	157	624	51	51	24
Lyngby	18-38	18-14	794	424	370	183	141	111	307	25	27	43
Esarp	14-42	14-33	494	268	226	98	101	61	214	9	16	34
Kyrkheddinge	13-88	13-72	673	361	312	112	138	98	276	21	28	49
Brågarp	4-92	4-91	365	180	185	93	44	38	170	5	15	74
Nevishöj	12-60	12-55	1 377	699	678	288	207	168	611	41	62	109
Hyby	55-60	52-34	1 815	966	849	450	278	210	753	52	72	34
Skabersjö	26-28	25-13	678	361	317	200	109	74	269	11	15	26
Bjärshög	3-32	3-30	107	50	57	19	20	22	37	4	5	32
Bara	17-47	17-09	557	279	278	142	81	65	229	14	26	32
Mölleberga	6-32	6-22	201	117	84	45	49	28	72	5	2	32
Tottarp	9-14	9-07	701	345	356	126	117	127	273	24	34	77
<i>Akarp m.e. del</i> <i>(av⁸)²⁰</i>	0-52	0-52	326	141	185	55	44	74	123	10	20	626
Knästorp	6-09	6-04	392	169	223	55	64	107	150	4	12	64
Uppåkra ²¹)	14-40	14-38	900	445	455	183	138	120	392	19	48	62
Flackarp ²¹)	7-84	7-81	216	108	108	49	40	32	90	2	3	27
Lomma	17-65	17-46	3 664	1 873	1 791	699	596	470	1 612	115	172	209
<i>Lomma m.e.</i>	3-82	3-78	2 911	1 463	1 448	566	395	358	1 362	94	136	770
Burlöv	16-42	16-37	5 162	2 486	2 676	954	712	815	2 352	108	221	315
<i>Akarp m.e. del</i> <i>(av⁸)²⁰</i>	2-85	2-85	922	436	486	153	133	181	401	15	39	323
<i>Ärlövs m.e.</i>	2-20	2-19	3 437	1 644	1 793	606	450	507	1 637	78	159	569
Görslöv	5-54	5-48	252	124	128	54	53	41	83	5	16	45
Bara h:d	314-91	307-27	19 879	10 078	9 801	4 154	3 127	2 744	8 514	515	825	61
Särslöv	5-15	5-01	175	93	82	30	39	35	64	1	6	34
Södra Sallerup	11-85	11-69	921	479	442	208	176	127	369	15	26	78
Oxie	11-18	11-08	794	385	409	171	122	114	334	18	35	71
Glostorp	10-98	10-92	695	328	367	188	102	100	273	9	23	63
Lockarp	5-22	5-21	248	128	120	56	41	35	97	6	13	47
Bunkeflo	17-71	17-66	1 709	899	810	384	317	229	672	47	60	96
Västra Klagstorp	9-97	9-96	1 032	537	495	244	166	138	430	19	35	103
Tygelsjö	12-89	12-87	1 151	577	574	226	181	178	482	36	48	89
Gässie	7-13	7-11	346	174	172	75	66	40	132	11	22	48
Eskilstorp	8-06	8-05	291	160	131	73	56	33	118	5	6	36
Häköpinge	10-84	10-75	925	456	469	203	139	117	401	25	40	86
Arrie	7-29	7-23	404	203	201	100	57	54	163	15	15	55
Södra Åkarp	11-22	11-18	484	266	218	109	80	56	204	18	17	43
Mellan-Grevie	4-85	4-79	210	103	107	52	33	29	84	6	6	43
Östra Grevie	6-34	6-03	598	297	301	133	89	89	237	23	27	99
Västra Ingelstad	11-07	10-73	604	300	304	127	105	80	241	10	32	56
Törringe	7-31	7-24	156	83	73	47	29	16	58	2	4	21
Västra Kärrstorp ²²)	14-77	14-60	475	245	230	111	76	55	200	12	21	32
Svedala ²²)	41-77	39-74	3 195	1 639	1 556	761	494	390	1 340	87	123	80
Svedala köp. ²²)	1-79	1-78	2 022	979	1 043	377	268	318	934	58	67	1 135
Oxie h:d	217-39	213-63	16 435	8 331	8 104	3 675	2 636	2 242	6 893	423	626	76
Anderslöv	29-41	28-61	2 027	1 006	1 021	485	306	279	820	54	83	70
<i>Anderslövs m.e.</i>	1-10	1-10	765	343	422	150	88	135	332	20	40	695
Fru Alstad	9-60	9-39	445	231	214	127	61	46	182	15	14	47

Kommuner m. m.	Areal, i km ²		Folk- mängd	Av folkmängden voro							Inv. på km ² land	
	Hela arealen	Därav land		Män	Kvin- nor	Barn under 15 år	Vuxna ogifta		Gifva	Förut gifva		
							M.	Kv.		M.		Kv.
Västra Alstad	14-27	13-97	1 025	538	487	249	161	116	432	32	35	73
Lilla Slågarp	17-05	16-63	696	360	336	163	123	92	278	18	22	41
Stora Slågarp	6-45	6-06	272	131	141	68	35	37	109	11	12	44
Fuglie	9-41	9-33	398	196	202	102	54	49	168	10	15	42
Vellinge	16-03	15-94	1 688	845	843	385	266	245	685	38	69	105
<i>Vellinge m.e.</i>	1-21	1-20	976	498	478	205	140	156	406	24	45	813
Stora Hammar	11-42	11-41	847	432	415	228	125	99	359	14	22	74
Räng	19-03	19-01	826	415	411	203	133	101	347	20	22	43
Haslöv	11-19	11-17	420	214	206	76	84	66	166	12	16	37
Bodarp	7-50	7-47	281	142	139	60	65	48	86	7	15	37
Skegrie	7-49	7-42	513	249	264	105	106	80	181	12	29	69
Maglarp	10-01	9-99	566	302	264	162	104	58	213	8	21	56
Västra Tommarp	5-95	5-94	201	107	94	56	35	26	78	2	4	33
Hammarlöv	10-65	10-55	520	270	250	109	82	67	227	17	18	49
Västra Vemmerlöv	7-02	6-95	306	164	142	91	41	34	128	2	10	44
Gylle	9-02	9-00	470	244	226	101	97	65	174	8	25	52
Kyrkoköpinge	5-06	5-05	334	169	165	79	47	50	147	7	4	66
Dalköpinge	3-90	3-88	171	97	74	47	32	16	71	2	3	44
Gislöv ²³⁾	13-81	13-77	863	440	423	202	152	113	339	20	37	62
Bösarp ²³⁾	14-36	14-28	491	253	238	121	89	60	175	16	30	34
Skytts h:d	238-63	235-82	13 360	6 805	6 555	3 219	2 198	1 747	5 365	325	506	56
Simlinge	6-70	6-67	287	141	146	74	45	46	114	4	4	43
Lilla Isie	8-67	8-66	545	275	270	98	102	77	210	20	38	62
Östra Torp	5-20	5-18	830	413	417	216	100	95	363	21	35	160
Hemmesdynge	8-71	8-68	404	219	185	111	76	53	147	8	9	46
Södra Aby	13-63	13-59	582	298	284	131	108	70	234	12	27	42
Östra Klagstorp	15-35	15-31	1 167	583	584	277	161	149	487	33	60	76
Äspö	4-60	4-59	267	135	132	48	43	40	119	6	11	58
Källstorp	15-80	15-59	505	244	261	120	59	76	231	10	9	32
Lilla Beddinge ²⁴⁾	10-59	10-58	787	398	389	181	124	107	311	10	28	36
Tullstorp	13-05	12-99	791	387	404	190	112	103	321	24	41	60
Östra Vemmenhög ²⁴⁾	22-69	22-57	934	465	469	236	134	102	398	22	42	41
Västra Vemmenhög	5-85	5-80	388	187	201	103	49	46	162	8	20	66
Önnarp	5-68	5-56	340	174	166	96	46	39	138	7	14	61
Gårdslöv	27-58	27-33	619	328	291	187	101	63	231	17	20	22
Grönby	15-30	15-01	998	501	497	265	130	114	416	30	43	66
Börninge ²⁵⁾	59-32	54-69	1 547	809	738	356	273	181	628	37	72	28
Slimminge ²⁶⁾	34-73	34-34	1 575	825	750	430	249	162	647	26	61	45
Skurup ^{7) 26) 27)}	31-40	30-81	2 078	1 073	1 005	499	323	233	887	57	79	67
Skurups köp. ^{7) 27)}	2-52	2-51	1 977	909	1 068	365	260	376	806	55	115	787
Svenstorp	8-40	8-31	456	245	211	127	60	43	195	11	20	54
Hassle-Bösarp	3-68	3-65	168	88	80	53	29	13	66	1	6	46
Örsjö	11-52	11-41	903	451	452	199	148	118	385	20	33	79
Solberga	6-68	6-61	235	127	108	49	44	31	99	7	5	35
Skivarps ²⁴⁾	17-48	17-40	1 976	1 015	961	484	285	213	864	51	79	113
Vemmenhög h:d	355-33	347-84	20 359	10 290	10 069	4 895	3 061	2 550	8 459	515	879	58
Västra Nöbbelöv	11-31	11-22	639	337	302	159	112	74	260	13	21	56
Sjörup	13-51	13-35	861	440	421	214	121	110	335	31	50	64
Katslösa	10-00	9-92	394	201	193	84	52	52	179	13	14	39
Villie	28-91	28-56	1 222	624	598	284	192	159	498	40	49	42
Skärby	20-14	19-98	975	495	480	217	147	91	452	22	46	48
Balkåkra	10-85	10-76	599	286	313	138	81	72	254	14	40	55
Snårestad	11-89	11-84	641	332	309	164	98	72	270	17	20	54
Ljunits h:d	106-61	105-63	5 331	2 715	2 616	1 260	803	630	2 248	150	240	50

Kommuner m. m.	Areal, i km ²		Folk- mängd	Av folkmängden voro							Inv. på km ² land	
	Hela arealen	Därav land		Män	Kvin- nor	Barn under 15 år	Vuxna ogifta		Giffta	Förut giffta		
							M.	Kv.		M.		Kv.
Bjäsresjö	18-71	18-51	494	257	237	123	78	50	210	15	18	26
Hedeskoga	7-48	7-42	466	235	231	137	56	44	202	8	19	62
Öja	6-48	6-45	383	202	181	121	52	33	154	11	12	59
Stora Köpinge	30-95	30-57	2 044	1 050	994	463	322	261	846	60	92	66
Stora Herrestad	21-09	21-00	1 032	541	491	277	154	99	442	21	39	49
Borrie	4-34	4-30	104	55	49	36	18	14	32	1	3	24
Bromma	9-66	9-61	503	262	251	110	62	58	228	19	26	52
Sövestad	42-92	39-41	1 005	536	469	283	150	89	426	20	37	25
Högestad	13-62	13-50	354	176	178	97	49	44	151	2	11	26
Baldringe	22-18	22-03	473	245	228	157	72	48	165	14	17	21
Herrestads h:d	177-43	172-80	6 858	3 549	3 309	1 804	1 013	740	2 856	171	274	39
Ramsåsa	12-97	12-88	433	227	206	115	52	43	194	17	12	33
Röddinge	21-69	21-44	601	319	282	188	81	54	249	12	17	28
Sövde	76-17	69-03	1 130	593	537	331	176	116	454	25	28	16
Ilstorp	10-85	10-79	168	93	75	54	24	16	64	5	5	15
Björka	9-85	9-80	185	92	93	45	29	21	76	5	9	18
Vomb	35-48	29-21	335	174	161	89	54	46	122	12	12	11
Öved	40-81	35-30	763	392	371	223	107	87	301	19	26	21
Östra Kärrstorp	22-62	22-52	1 159	594	565	301	177	114	478	37	52	51
Brandstad	20-83	20-68	756	387	369	201	119	89	305	19	23	36
Södra Asum	28-63	28-39	2 913	1 452	1 461	699	385	381	1 277	66	105	102
Sjöbo m.e	1-40	1-39	1 450	706	744	330	184	212	640	34	50	104
Tolånga	42-00	41-67	1 420	764	656	344	244	157	591	46	38	34
Yanstad	26-87	26-72	1 441	722	719	358	214	175	597	36	61	53
Lövestad	55-21	54-93	2 169	1 108	1 061	467	375	282	887	48	110	39
Lövestads m.e ²⁾	0-77	0-77	483	220	263	86	69	100	185	12	31	62
Vollsjö	20-19	20-05	1 520	764	756	360	219	183	622	53	83	75
Fränninge	57-66	57-42	2 042	1 059	983	506	340	232	828	50	86	35
Långaröd	58-06	57-91	1 423	753	670	327	264	192	536	48	56	24
Östraby	41-99	41-90	1 650	841	809	377	292	201	652	44	84	39
Västerstad	31-95	31-83	1 487	762	725	297	262	208	623	33	64	46
Färs h:d	613-83	592-47	21 595	11 096	10 499	5 282	3 414	2 597	8 856	575	871	36
Harlösa	36-90	35-51	1 214	625	589	271	203	144	512	30	54	34
Hammarlunda	23-17	22-97	892	465	427	229	155	104	343	22	39	38
Löberöds m.e, del av ¹⁾	0-24	0-24	138	72	66	43	25	15	44	4	7	57
Holmby	18-91	18-75	1 030	540	490	252	190	118	399	32	39	54
Gårdstånga ²⁾	15-28	14-97	654	344	310	167	129	74	255	8	21	43
Borlunda	16-70	16-57	502	265	237	146	87	55	191	9	14	30
Skeglinge	5-78	5-76	118	64	54	27	29	17	38	4	3	20
Skarhult	22-47	22-28	424	235	189	127	62	38	181	9	7	19
Östra Strö	11-62	11-53	695	357	338	176	101	70	302	14	32	60
Hurva	11-24	11-16	635	314	321	155	90	79	260	19	32	56
Gudmuntorp	36-84	36-10	1 333	674	659	327	211	163	554	32	46	36
Högsröd	29-74	29-49	1 503	768	735	356	232	193	615	45	62	50
Löberöds m.e, del av ²⁾	0-44	0-44	499	236	263	83	78	89	203	14	32	134
Lyby	25-87	25-73	1 040	561	479	223	204	129	435	29	20	40
Hörby ³⁾	61-56	57-27	1 856	1 005	851	447	356	181	763	47	62	32
Hörby köp. ⁴⁾	4-68	4-65	2 739	1 287	1 452	512	397	484	1 126	73	147	589
Östra Sallerup	44-71	44-60	1 190	614	576	281	190	130	516	29	44	26
Svensköp	36-36	36-25	792	430	362	208	130	90	304	25	35	21
Åspinge	34-23	34-10	853	442	411	209	139	97	347	18	43	25
Fulltofta	46-69	39-63	643	340	303	134	118	77	267	19	28	16
Bosjöklöster	55-79	32-32	1 136	514	622	243	161	255	418	22	37	35
Södra Rörum	48-04	47-20	744	399	345	153	166	96	252	31	46	15

Kommuner m. m.	Areal, i km ²		Folk- mängd	Av folkmängden voro								Inv. på km ² land
	Hels arealen	Därv land		Män	Kvin- nor	Barn under 15 år	Vuxna ogifta		Giftn	Förut giftn		
							M.	Kv.		M.	Kv.	
Höör ¹⁰⁾ ³¹⁾	59-20	58-60	1 749	902	847	349	321	245	705	50	79	29
Höörs köp. ¹⁰⁾ ³¹⁾	2-36	2-30	1 704	774	930	274	256	346	686	48	114	740
Munkarp	29-82	27-10	659	344	315	189	107	72	244	20	27	24
Norra Rörum	66-97	66-27	849	459	390	171	213	116	294	22	33	12
Frosta h:d	744-93	701-11	24 954	12 722	12 232	5 626	4 227	3 373	10 007	657	1 064	35
<i>S:a å landsbygden</i>	4 645-55	4 534-22	223 746	113 867	109 879	50 832	36 077	29 185	92 589	5 625	9 433	49
B) Städerna.												
Malmö ³²⁾	67-54	66-76	155 506	72 545	82 961	26 862	20 027	26 605	71 186	3 330	7 496	2 329
S:t Petri förs. ³²⁾	6-71	6-27	23 146	10 181	12 965	3 542	2 896	4 890	10 105	456	1 257	3 691
Karoli förs. ³²⁾	2-91	2-86	15 648	7 493	8 155	2 502	2 626	3 029	6 186	454	851	5 471
S:t Pauli förs. ³²⁾	5-26	5-26	38 583	17 861	20 722	6 274	5 335	7 153	16 829	899	2 093	7 335
S:t Johannes förs. ³²⁾	3-83	3-74	18 294	8 081	10 213	3 041	2 361	3 746	7 669	384	1 093	4 891
Västra Skrävlinge förs. ³²⁾	11-59	11-52	37 281	17 806	19 475	7 270	3 715	4 639	19 692	595	1 370	3 236
Husie förs. ³²⁾ ³³⁾	12-82	12-75	3 868	1 987	1 881	800	592	444	1 854	79	99	303
Fosie förs. ³²⁾ ³³⁾	11-25	11-21	5 790	2 899	2 891	1 100	820	733	2 822	121	194	516
Limhamns förs. ³²⁾	13-17	13-15	12 896	6 237	6 659	2 333	1 682	1 971	6 029	342	539	980
Lund	19-72	19-65	27 969	12 181	15 788	4 690	3 570	6 190	11 325	538	1 656	1 423
Stadsförs.	12-10	12-08	25 863	11 195	14 668	4 306	3 330	5 878	10 296	501	1 552	2 140
S:t Peters klostern förs.	7-62	7-57	2 106	986	1 120	384	240	312	1 029	37	104	278
Landskrona	10-95	10-81	20 908	9 998	10 910	3 657	2 944	3 330	9 534	441	1 002	1 934
Hälsingborg	52-06	51-86	62 176	28 897	33 279	11 425	8 255	11 007	27 236	1 272	2 981	1 198
Maria förs.	31-83	31-77	27 573	12 099	15 474	4 394	3 806	6 113	11 194	547	1 519	1 589
Gustav Adolfs förs.			22 938	11 073	11 865	4 637	2 902	3 265	10 661	484	989	
Raus förs.			11 665	5 725	5 940	2 394	1 547	1 629	5 381	241	473	
Höganäs ³⁴⁾	6-00	5-99	6 634	3 149	3 485	1 153	937	1 071	3 011	160	302	1 107
Estövs ³⁵⁾ ¹⁸⁾	7-04	7-01	6 392	2 961	3 431	1 054	877	1 185	2 764	169	343	911
Ystad	10-79	10-77	11 253	5 371	5 882	1 995	1 630	1 863	4 932	270	563	1 044
Trelleborg ³⁵⁾	9-90	9-84	14 550	7 120	7 430	2 787	2 197	2 286	6 425	282	573	1 478
Skanör med Falsterbo ¹¹⁾	17-51	17-48	1 051	491	560	170	151	181	442	40	67	60
Skanörs förs. ¹¹⁾	11-61	11-58	599	288	311	103	85	96	244	34	37	51
Falsterbo förs. ¹¹⁾	5-90	5-90	452	203	249	67	66	85	198	6	30	76
<i>S:a i städerna</i>	201-51	200-17	306 439	142 713	163 726	53 793	40 588	53 718	136 855	6 502	14 933	1 530
C) S:a i Malmöhus län	4 847-06	4 734-39	530 185	256 580	273 605	104 625	76 665	82 903	229 444	12 127	24 421	111

Anmärkningar till Malmöhus län.

Angående använda förkortningar m. m. se Allmänna anmärkningar till tab. 1, sid. 1.

¹⁾ *Norra Vrams församling* omfattar *Norra Vrams kommun* och *Södra Vrams kommun*, vilka även i avseende på fastighetsredovisningen äro skilda socknar. Hela församlingen år 1940: 50-62 km², varav 50-12 km² land; 3 927 inv.; 78 folkmängdstätthet.

²⁾ *Västra Sallerups församling* omfattar *Västra Sallerups kommun* och *Eslövs stad*. Hela församlingen år 1940: 37-21 km², varav 36-70 km² land; 7 558 inv.; 205 folkmängdstätthet.

³⁾ *Igelösa och Odarslövs kommun* omfattar *Igelösa församling* och *Odarslövs församling*, vilka även i avseende på fastighetsredovisningen äro skilda socknar.

⁴⁾ Fastigheten *Silvåkra n:r 1* eller *Maskängen tillhör Hardeberga kommun* och *församling* men däremot i avseende på fastighetsredovisningen *Silvåkra socken*.

⁵⁾ *Åkars municipalsamhälle* är delat på *Burövs* och *Tottarps* socknar. Hela municipalsamhället år 1940: 3-37 km², allt land; 1 248 inv.; 370 folkmängdstätthet.

⁶⁾ *Svedala församling* omfattar *Svedala kommun* och *Svedala köping*, vilka även i avseende på fastighetsredovisningen särskiljas. Hela församlingen

år 1940: 43-56 km², varav 41-52 km² land; 5 217 inv.; 125 folkmängdstätthet.

⁷⁾ *Skurups församling* omfattar *Skurups kommun* och *Skurups köping*, vilka även i avseende på fastighetsredovisningen särskiljas. Hela församlingen år 1940: 33-92 km², varav 33-32 km² land; 4 055 inv.; 121 folkmängdstätthet.

⁸⁾ *Löberöds municipalsamhälle* är delat på *Högeröds* och *Hammarlunda* socknar. Hela municipalsamhället år 1940: 0-68 km², allt land; 637 inv.; 936 folkmängdstätthet.

⁹⁾ *Hörby församling* omfattar *Hörby kommun* och *Hörby köping*, vilka även i avseende på fastighetsredovisningen särskiljas. Hela församlingen år 1940: 66-24 km², varav 61-92 km² land; 4 595 inv.; 74 folkmängdstätthet.

¹⁰⁾ *Höörs församling* omfattar *Höörs kommun* och *Höörs köping*, vilka även i avseende på fastighetsredovisningen särskiljas. Hela församlingen år 1940: 61-56 km², varav 60-90 km² land; 3 453 inv.; 56 folkmängdstätthet.

¹¹⁾ *Skånör med Falsterbo* är att betrakta som en enda stad, som omfattar två församlingar, *Skånörs församling* och *Falsterbo församling*.

Förändringar under årtiondet 1931—1940.

¹²⁾ Enligt k. beslut d. 16 mars 1934 ha vissa områden, som i kommunalt och ecklesiastiskt hänseende redan tidigare räknats till *Vikens kommun* och *församling*, i avseende på fastighetsredovisningen överflyttats från de socknar, till vilka de i detta avseende hört, till *Vikens socken*. Dessa områden utgöras av vissa till *Allerums* och *Väsby* socknar hörande strandmalsjordar, de till *Brunnby* och *Farhults* socknar hörande ägotrakterna *Röd-mossen* (*Rödmåsen*) och *Klappetäppet* (*Klappet*) samt den till *Jonstorps* socken hörande delen av ägotrakten *Brännan*. Enligt samma k. beslut ha de i avseende på fastighetsredovisningen till *Brunnby* och *Farhults* socknar hörande delarna av den förutnämnda ägotrakten *Brännan*, vilka i kommunalt och ecklesiastiskt hänseende redan tidigare räknats till *Väsby kommun* och *församling*, i förstnämnda avseende överflyttats från *Brunnby* och *Farhults* socknar till *Väsby socken*.

¹³⁾ Enligt k. beslut d. 18 mars 1932 tillämpas brandstadgan inom *Bjuvs municipalsamhälle*, där redan tidigare ordnings- och hälsovårdsstadgorna tillämpats. — Enligt k. beslut d. 26 maj 1939 tillämpas även byggnadsstadgan inom *Bjuvs municipalsamhälle*, där således nu samtliga stadsstadgor tillämpas.

¹⁴⁾ Enligt k. beslut d. 27 mars 1936 har *Harjagers häradsdel* av *Norrvidinge socken* med en areal av 6-75 km², varav 6-69 km² land, från 1937 års ingång i allo överflyttats till *Onsjö härad*, dit hela socknen nu hör.

¹⁵⁾ Enligt k. beslut d. 26 maj 1939 har *Marie-*

holms municipalsamhälle utvidgats med vissa områden av *Sibbarps* och *Åkars* byar med en areal av 1-00 km², allt land. Enligt samma k. beslut tillämpas samtliga stadsstadgor i *Marieholms municipalsamhälle*, där tidigare byggnadsstadgan icke tillämpats.

¹⁶⁾ Enligt k. beslut d. 15 nov. 1935 har av ett område invid *Röstånga järnvägsstation* inom *Röstånga socken* bildats ett municipalsamhälle, benämmt *Röstånga municipalsamhälle*, där samtliga stadsstadgor tillämpas.

¹⁷⁾ Enligt k. beslut d. 27 mars 1936 har *Harjagers häradsdel* av *Stehags socken* med en areal av 4-12 km², varav 4-09 km² land, från 1937 års ingång i allo överflyttats till *Onsjö härad*, dit hela socknen nu hör.

¹⁸⁾ Enligt k. beslut d. 10 mars 1939 ha vissa områden med en areal av 1-50 km², allt land, från 1940 års ingång i kommunalt hänseende och i avseende på fastighetsredovisningen överflyttats från *Västra Sallerups socken* till *Eslövs stad*.

¹⁹⁾ Enligt k. beslut d. 31 mars 1932 har fastigheten *Öbäcksången* eller *Silveråkraången* med en areal av 0-04 km², allt land, från 1933 års ingång i allo överflyttats från *Silvåkra* till *Hällestads socken*.

²⁰⁾ Enligt k. beslut d. 29 sept. 1939 tillämpas byggnadsstadgan inom *Åkars municipalsamhälle*, där redan tidigare de övriga stadsstadgorna tillämpats.

²¹⁾ Enligt k. beslut d. 20 mars 1936 har lägenheten *Hjärup n:r 19* med en areal av 0-05 km², allt

land, från 1937 års ingång i allo överflyttats från *Uppåkra* till *Flackarps* socken. — Enligt k. beslut d. 3 juni 1938 ha fastigheterna *Madåringen* 1^a, *Ångsro* 1^a och 2^a samt *Hjärup* 4^a med en areal av 0-20 km², allt land, från 1940 års ingång äventyles i allo överflyttats från *Uppåkra* till *Flackarps* socken.

²²⁾ Enligt k. beslut d. 12 okt. 1934 ha hemmanen *Lilla Svedala* nr 20 och 21 med en areal av 0-75 km², allt land, från 1936 års ingång i allo överflyttats från *Svedala* till *Västra Kärrstorps* socken.

²³⁾ Enligt k. beslut d. 21 mars 1930 har kronojordlägenheten *Bösarp* nr 17 eller *Simbremarken* med en areal av 0-16 km², allt land, från 1931 års ingång i allo överflyttats från *Bösarps* till *Gislövs* socken.

²⁴⁾ Enligt k. beslut d. 31 mars 1932 har fastigheten *Hörtemölla* med en areal av 0-26 km², allt land, från 1933 års ingång i allo överflyttats från *Skivarps* till *Östra Vemmenhögs* socken.

²⁵⁾ Enligt k. beslut d. 11 sept. 1931 benämnes *Gustavs* socken, kommun och församling hädanefter *Börringe*.

²⁶⁾ Enligt k. beslut d. 22 febr. 1935 ha de s. k. *Janstorps-* och *Kagehäradsområdena* med en areal av 2-82 km², varav 2-80 km² land, från 1936 års ingång i allo överflyttats från *Skurups* till *Slumminge* socken.

²⁷⁾ Enligt k. beslut d. 31 mars 1938 ha vissa områden med en areal av 1-15 km², allt land, från 1939 års ingång i kommunalt hänseende och i avseende på fastighetsredovisningen överflyttats från *Skurups socken* till *Skurups köping*.

²⁸⁾ Enligt k. beslut d. 8 maj 1936 har av ett område invid *Lövestads* järnvägsstation inom *Lövestads* socken bildats ett municipalsamhälle, benämnt *Lövestads municipalsamhälle*, där ordnings-, brand- och hälsovårdsstadgorna tillämpas. — Enligt k. beslut d. 26 maj 1939 tillämpas även byggnadsstadgan inom *Lövestads municipalsamhälle*, där således nu samtliga stadsstadgor tillämpas.

²⁹⁾ Enligt k. beslut d. 27 mars 1936 har *Torna* häradsdel av *Gårdstånga* socken med en areal av 3-04 km², varav 2-97 km² land, från 1937 års ingång i allo överflyttats till *Frosta* härad, dit hela socknen nu hör.

³⁰⁾ Enligt k. beslut d. 13 mars 1936 har ett område med en areal av 3-80 km², varav 3-78 km² land, från 1937 års ingång i kommunalt hänseende och i avseende på fastighetsredovisningen överflyttats från *Hörby socken* till *Hörby köping*.

³¹⁾ Enligt k. beslut d. 24 mars 1938 har *Hööra municipalsamhälle* jämte ett sydväst därom beläget område med en areal av 0-72 km², varav 0-70 km² land, från 1939 års ingång i kommunalt hänseende och i avseende på fastighetsredovisningen utbrutits från *Hööra* socken till en köping, benämnd *Hööra köping*.

³²⁾ Enligt k. beslut d. 31 dec. 1929 har *Fosie* socken (med det däriom belägna *Fosie municipalsamhälle*) med en areal av 12-27 km², varav 12-23 km² land, från 1931 års ingång i allo införlivats med *Malmö stad*. *Fosie* församling utgör alltså egen församling. — Enligt k. beslut d. 16 mars och 24 aug. 1934 har även *Husie* socken med en areal av 12-82 km², varav 12-75 km² land, från 1935 års ingång i allo införlivats med *Malmö stad*. *Husie* församling utgör alltså egen församling.

³³⁾ Enligt k. beslut d. 24 aug. 1934 har ett område med en areal av 2-52 km², allt land, från 1935 års ingång överflyttats från *S:t Petri* till *S:t Johannes* församling, ett annat område med en areal av 0-05 km², allt land, från samma tidpunkt överflyttats från *S:t Pauli* till *Karoli* församling och ett tredje område med en areal av 1-02 km², allt land, från 1937 års ingång överflyttats från *Fosie* till *Limhamns* församling. Enligt samma k. beslut skall ett fjärde område med en areal av 4-02 km², allt land, överflyttas från *Västra Skrävlinge* till *Husie* församling och ett femte område med en areal av 4-35 km², allt land, överflyttas från *S:t Pauli* till *Husie* församling, de båda sistnämnda områdena från tidpunkt, som K. Maj:t förklarar sig framdeles vilja bestämma.

³⁴⁾ Enligt k. beslut d. 29 nov. 1935 har *Höganäs socken* (med det däriom belägna *Höganäs municipalsamhälle*) från 1936 års ingång erhållit stadsrättigheter under namn av *Höganäs stad*.

³⁵⁾ Enligt k. beslut d. 22 okt. 1937 skrives stadens namn från 1938 års ingång *Trelleborg*. Namnet har tidigare skrivits *Trälleborg*.

³⁶⁾ Sockennamnet har ändrats i enlighet med jordeboken till *Lilla Beddinge*. Namnet har tidigare skrivits *Lilla Bedinge*.

Kommuner m. m.	Areal, i km ²		Folk- mängd	Av folkmängden voro								Inv. på km ² land
	Hela arealen	Därv land		Män	Kvin- nor	Barn under 15 år	Vuxna ogifta		Gifva	Förut gifva		
							M.	Kv.		M.	Kv.	
Hallands län.¹⁾												
A) Landsbygden.												
Hishult, länsdel av ¹⁾	90-83	87-02	1 814	963	851	464	352	212	690	35	61	20
Våxtorp	139-88	137-34	2 571	1 353	1 218	718	443	299	968	64	79	18
Hasslöv	39-80	39-36	752	383	369	209	126	89	287	18	23	19
Östra Karup	43-72	43-56	1 125	572	553	239	210	163	437	26	50	25
Skummeslöv	28-81	27-73	926	473	453	204	175	134	361	15	37	33
Ränneslöv	67-59	66-83	2 340	1 154	1 186	552	425	396	827	56	84	35
Ysby	37-18	36-18	927	471	456	220	174	162	316	21	34	25
Knäred	202-70	197-30	2 420	1 278	1 142	478	501	356	937	57	91	12
Laholms landsk. ²⁾	74-36	71-11	1 918	996	922	408	388	307	732	33	50	26
Tjärby	17-79	17-69	1 083	543	540	213	198	181	429	22	40	61
Veinge	196-15	193-81	2 497	1 308	1 189	520	507	340	956	49	125	12
Höks h:d	938-81	917-93	18 373	9 494	8 879	4 225	3 499	2 639	6 940	396	674	20
Tönnersjö	119-44	116-30	742	382	360	189	138	101	270	20	24	6
Eldsberga	50-16	49-69	1 295	687	608	330	241	159	499	23	43	26
Trönninge	12-65	12-45	741	375	366	152	137	103	292	19	38	59
Snöstorp ⁴⁾	65-23	63-54	2 205	1 184	1 021	512	417	287	874	55	60	34
Breared	157-09	152-38	1 475	776	699	324	296	194	547	43	71	9
Enslöv ⁵⁾	194-95	189-72	3 853	1 959	1 894	811	663	532	1 612	81	154	20
Oskarströms m.e., del av ²⁾ 3) 4)	6-29	6-09	1 558	759	799	309	208	218	732	26	65	255
Tönnersjö h:d	599-52	584-08	10 311	5 363	4 948	2 318	1 892	1 376	4 094	241	390	17
Kinnared	29-17	28-78	610	309	301	122	132	93	222	8	33	21
Torup	222-50	212-45	2 422	1 298	1 124	462	532	362	897	65	104	11
Slättåkra	118-55	116-56	2 543	1 266	1 277	498	463	442	985	58	97	21
Oskarströms m.e., del av ²⁾ 4)	2-42	2-31	1 184	539	645	230	163	226	504	13	48	512
Kvibille	46-11	45-70	787	417	370	215	139	82	298	24	29	17
Holm	29-03	28-82	666	348	318	170	129	87	246	8	26	23
Övraby	16-50	16-16	357	187	170	76	66	52	151	4	8	22
Vapnö	22-44	22-23	560	305	255	119	123	67	218	14	19	25
Söndrum	35-69	35-48	1 545	804	741	308	294	189	647	35	72	43
Harplinge	61-26	60-72	2 654	1 371	1 283	553	521	378	1 012	75	115	43
Steninge	18-62	18-63	428	213	215	93	80	61	166	10	18	23
Rävinge	17-51	17-33	524	278	246	116	96	63	215	13	21	30
Getinge	44-16	43-50	1 370	688	682	333	219	171	553	36	58	31
Halmstads h:d	661-54	646-26	14 466	7 484	6 982	3 065	2 794	2 047	5 610	350	600	22
Slöinge	20-32	20-09	1 244	594	650	251	195	207	494	35	62	61
Eftra	38-46	38-01	1 060	546	514	242	208	163	381	30	36	27
Skrea	35-94	35-45	1 279	680	599	286	275	181	462	27	48	36
Årstad	41-22	40-66	1 430	712	718	317	272	217	528	26	70	35
Asige	67-53	65-73	705	386	319	142	166	92	256	19	30	10
Abild	61-77	58-76	526	275	251	148	101	69	175	11	22	8
Vessige	60-81	58-02	1 122	578	544	281	229	158	387	25	42	19
Askeme	32-86	31-16	352	192	160	106	62	36	130	9	9	11
Drängsered	115-31	110-96	908	478	430	202	193	126	324	27	36	8
Krogsered	79-83	74-27	551	303	248	105	143	74	195	12	22	7
Årstads h:d	554-05	533-11	9 177	4 744	4 423	2 060	1 844	1 323	3 832	221	377	17

Kommuner m. m.	Areal, i km ²		Folk- mängd	Av folkmängden voro							Inv. på km ² land	
	Hela arealen	Därv land		Män	Kvin- nor	Barn under 15 år	Vuxna ogifta		Giftna	Förut giftna		
							M.	Kv.		M.		Kv.
Gunnarp	108-09	96-62	1 184	638	546	273	236	130	477	21	47	12
Fagered	71-89	68-77	720	379	341	156	159	129	228	24	24	10
Källsjö	25-91	24-13	345	199	146	68	79	40	140	11	7	14
Ullared	55-33	52-24	747	383	364	176	144	101	277	14	35	14
Gällared	83-12	78-92	782	434	348	169	190	100	268	14	41	9
Okome	58-78	55-97	890	481	409	221	179	93	342	21	34	15
Svarträ	35-06	34-02	373	203	170	77	85	52	132	12	15	10
Köinge	27-85	26-93	527	273	254	101	117	82	195	10	22	19
Dagsås	19-71	16-40	293	164	129	73	65	30	114	3	8	17
Sibbarp	63-68	60-08	941	484	457	219	219	136	301	20	46	15
Ljungby	54-37	53-47	1 336	716	620	328	296	192	455	22	43	24
Alfshög	15-00	14-65	740	386	354	157	156	130	261	15	21	50
Vinberg	35-54	34-96	1 572	822	750	347	322	217	592	43	51	44
Stafsinge ⁷⁾	42-08	41-86	1 742	948	794	402	371	214	659	32	64	41
Morup	45-76	45-41	2 317	1 212	1 105	562	442	302	870	56	85	51
Faurås h:d	742-17	704-43	14 509	7 722	6 787	3 329	3 060	1 948	5 311	318	543	20
Tvåaker	52-04	51-56	2 351	1 241	1 110	479	503	374	843	68	84	45
Spannarp	19-77	19-63	683	354	329	144	149	114	237	15	24	34
Träslöv	31-41	31-19	2 251	1 193	1 058	592	398	265	870	51	75	72
Hunnestad	14-92	14-82	540	267	273	107	120	100	177	10	26	36
Gödestad	8-38	8-30	259	120	139	51	57	54	85	2	10	31
Grimeton	38-12	35-84	837	460	377	169	194	124	308	23	19	23
Rolfstorp	54-78	52-49	993	526	467	219	217	156	327	30	44	18
Skällinge	57-29	53-30	709	346	363	171	135	115	243	20	25	13
Nösslinge	39-26	34-43	261	138	123	52	65	41	84	4	15	7
Stammared	11-95	11-59	317	154	163	77	58	56	105	10	11	27
Vålge	30-39	29-07	741	385	356	190	150	112	252	12	25	25
Lindberg	45-69	45-22	1 748	900	848	410	347	255	641	34	61	38
Torpa	17-14	17-07	513	253	260	116	85	68	211	7	26	30
Himle h:d	421-14	404-51	12 203	6 337	5 866	2 777	2 478	1 884	4 883	286	445	30
Ås	37-87	37-15	989	515	474	208	186	158	363	34	40	26
Sällstorp	20-32	20-19	345	171	174	79	64	60	115	11	16	17
Veddige	81-33	77-07	1 765	868	897	446	312	274	623	38	72	22
Värö	67-63	66-53	2 376	1 196	1 180	621	438	337	809	67	104	35
Strävalla	15-43	15-34	273	128	145	63	41	56	97	9	7	17
Viske h:d	222-58	216-28	5 748	2 878	2 870	1 417	1 041	885	2 007	159	239	26
Frillesås	45-75	43-93	854	454	400	161	193	123	315	21	41	19
Landa	16-85	16-79	391	197	194	65	101	64	123	10	28	23
Ölmevalla	35-62	35-19	1 046	535	511	231	209	161	378	28	39	29
Gällinge	34-19	32-93	512	284	228	126	115	84	153	16	18	15
Idala	24-38	22-52	304	166	138	76	66	41	98	11	12	13
Förlanda	54-36	49-32	665	335	330	158	123	112	213	25	29	13
Fjärås	151-36	129-86	2 705	1 417	1 288	585	531	382	1 034	72	101	20
Hanhals	18-77	18-55	727	390	337	165	131	89	309	16	17	39
Onsala	52-78	52-57	1 732	849	883	336	290	263	697	35	111	32
Vallda	53-04	52-69	1 372	710	662	315	251	163	543	27	73	26
Släp	41-01	40-62	1 571	810	761	304	279	225	650	42	71	38
Tölö ^{*)}	66-92	64-68	1 384	700	684	270	285	224	502	37	66	21
Älvsåker	46-09	44-26	835	434	401	182	170	111	310	19	43	18
Lindome	81-78	77-70	2 638	1 376	1 262	501	534	371	1 029	68	135	33
Fjäre h:d	722-90	681-61	16 736	8 657	8 079	3 475	3 283	2 413	6 354	427	784	24
S:a å landsbygden	4 862-71	4 688-21	101 523	52 679	48 844	22 686	19 891	14 465	88 031	2 398	4 052	21

Kommuner m. m.	Areal, i km ²		Folk- mängd	Av folkmängden voro							Inv. på km ² land	
	Hela arealen	Därav land		Män	Kvin- nor	Barn under 15 år	Vuxna ogifta		Giftna	Förut giftna		
							M.	Kv.		M.		Kv.
B) Ståäderna.												
Halmstad ⁴⁾	24-97	24-50	27 939	13 228	14 711	5 254	3 951	4 831	12 176	508	1 216	1 140
Laholm ²⁾	11-29	10-91	2 654	1 212	1 442	495	386	524	1 037	63	149	243
Fal kenberg ⁷⁾	9-57	9-10	6 640	3 160	3 480	1 251	966	1 164	2 777	162	320	729
Varberg	12-18	12-11	10 513	4 827	5 686	1 984	1 455	2 071	4 314	208	481	868
Kungsbacka ⁸⁾	1-65	1-61	2 365	1 116	1 249	441	345	450	975	53	101	1 468
<i>S:a i städerna</i>	59-66	58-23	50 111	23 543	26 568	9 425	7 103	9 043	21 279	994	2 267	860
C) S:a i Hallands län												
	4 922-37	4 746-44	151 634	76 222	75 412	32 111	26 994	23 508	59 310	3 392	6 319	31

Anmärkningar till Hallands län.

Angående använda förkortningar m. m. se Allmänna anmärkningar till tab. 1, sid. 1.

¹⁾ *Hishults* kommun och församling är delad på Höks härad i Hallands län och Norra Åsbo härad i Kristianstads län. Den förstnämnda länsdelen omfattar i avseende på fastighetsredovisningen *Hishults socken*, medan den sistnämnda länsdelen, som endast består av hemmanen *Långalt* n:r 5—6 (tidigare n:r 1—4) och *Boalt* n:r 10—11 (tidigare n:r 5—8) i nämnda avseende tillhör *Örkelljunga*

socken. Hela kommunen och församlingen år 1940: 98-38 km², varav 94-55 km² land; 1 974 inv.; 20 folkmängdstäthet.

²⁾ *Oskarströms municipalsamhälle* är delat på *Slättåkra* och *Enslövs* socknar. Hela municipalsamhället år 1940: 8-71 km², varav 8-40 km² land; 2 742 inv.; 326 folkmängdstäthet.

Förändringar under årtiondet 1931—1940.

^{*)} Enligt k. beslut d. 13 mars 1936 har ett område, huvudsakligen ingående i kronoegendomen *Kungsladugården*, med en areal av 0-28 km², varav 0-25 km² land, från 1937 års ingång i allo överflyttats från *Laholms socken* till *Laholms stad*.

⁴⁾ Enligt k. beslut d. 31 mars 1933 har ett utanför Halmstads östra utmark beläget strandområde med en areal av 0-09 km², allt land, från 1934 års ingång i allo överflyttats från *Snöstorps socken* till *Halmstads stad*.

⁵⁾ Enligt k. beslut d. 12 mars 1937 har Halmstads häradsdel av *Enslövs socken* (med den därinom belägna andelen av *Oskarströms municipalsamhälle*) med en areal av 24-78 km², varav 24-43 km² land, från 1938 års ingång i allo överflyttats till *Tönnersjö härad*, dit hela socknen nu hör.

⁶⁾ Enligt k. beslut d. 26 jan. 1934 har *Oskarströms municipalsamhälle* utvidgats dels med delar av hemmanen *Lövåhult* eller *Fjällgime* samt *Vrenninge* n:r 4 i *Enslövs socken* med en areal av 3-27 km², varav 3-24 km² land, dels med delar av hemmanet *Mared* i *Slättåkra socken* med en areal av 1-50 km², varav 1-46 km² land.

⁷⁾ Enligt k. beslut d. 24 jan. 1936 har ett område med en areal av 1-67 km², allt land, från 1937 års ingång i allo överflyttats från *Stafsinge socken* till *Falkenbergers stad*.

⁸⁾ Enligt k. beslut d. 27 jan. 1939 har ett område av kyrkohemmanet *Tölö* n:r 8 med en areal av 0-0005 km², allt land, från 1940 års ingång i allo överflyttats från *Tölö socken* till *Kungsbacka stad*.

Kommuner m. m.	Areal, i km ²		Folk- mängd	Av folkmängden voro								Inv. på km ² land
	Hela arealen	Därv land		Män	Kvin- nor	Barn under 15 år	Vuxna ogifta		Giffta	Förut giffta		
							M.	Kv.		M.	Kv.	
Göteborgs och Bohus län.												
A) Landsbygden.												
Härryda	87-92	80-60	1 279	672	607	263	261	168	494	30	63	15
Landvetter	91-10	82-74	1 773	898	875	405	297	222	720	49	80	21
Partille	59-29	57-10	9 058	4 419	4 639	1 775	1 228	1 310	4 336	129	280	158
<i>Jonsreds m:e⁹⁾</i>	13-58	13-24	1 825	835	990	308	247	375	791	36	68	137
<i>Partille m:e⁸⁾</i>	26-55	25-97	2 521	1 214	1 307	493	371	392	1 127	36	102	97
<i>Sävedalens m:e⁸⁾</i>	4-93	4-89	4 489	2 259	2 230	928	573	506	2 329	48	105	917
Sävedals h:d	238-31	220-44	12 110	5 989	6 121	2 443	1 786	1 700	5 550	208	423	54
Råda ⁹⁾	27-83	25-07	2 342	1 133	1 209	450	315	343	1 126	33	75	93
Källered	24-63	23-60	1 271	582	689	226	179	244	558	24	40	53
Askim ¹⁰⁾	36-85	36-14	2 505	1 222	1 283	502	375	395	1 102	47	84	69
Västra Frölunda ¹⁰⁾	32-38	31-98	11 954	5 912	6 042	2 446	1 673	1 631	5 578	228	398	373
<i>Åsleborgs m:e</i>	6-07	6-03	7 915	3 860	4 055	1 565	1 063	1 110	3 745	148	284	1 312
Styrso	23-94	23-52	2 656	1 328	1 328	530	484	433	1 041	49	119	112
<i>Asperö m:e¹¹⁾</i>	0-94	0-92	229	111	118	33	46	40	96	6	8	248
<i>Styrso m:e</i>	3-81	3-79	895	445	450	172	166	150	344	18	45	236
<i>Donsö m:e</i>	1-91	1-90	889	467	422	216	173	135	315	13	37	467
<i>Vrångö m:e¹¹⁾</i>	2-37	2-36	333	162	171	53	60	60	140	8	12	141
Askims h:d	145-63	140-31	20 728	10 177	10 551	4 154	3 026	3 046	9 405	381	716	147
Tuve	16-75	16-55	971	502	469	174	174	147	418	24	34	58
Östra Hisings h:d	16-75	16-55	971	502	469	174	174	147	418	24	34	58
Öckerö	25-30	25-07	6 095	3 118	2 977	1 502	930	672	2 634	117	240	243
<i>Hälso m:e</i>	2-14	2-14	520	282	238	110	97	52	234	10	17	242
<i>Kalvsnuds m:e¹¹⁾</i>	0-36	0-35	145	76	69	31	21	17	65	4	7	414
<i>Källö-Knipplans m:e¹¹⁾</i>	0-50	0-49	511	274	237	109	90	47	238	8	19	1 042
<i>Hönö m:e¹²⁾</i>	5-81	5-73	2 166	1 102	1 064	585	312	229	917	44	79	378
Torslanda	23-07	22-84	569	280	289	120	108	95	214	12	20	24
Björlanda ¹⁴⁾	43-96	43-57	947	522	425	202	231	143	308	24	39	21
Säve	51-77	49-69	2 371	1 139	1 232	488	470	534	787	27	65	47
Backe ¹⁴⁾	14-52	14-10	2 983	1 491	1 492	627	469	445	1 305	53	84	211
Rödbo	18-69	17-81	591	307	284	131	129	88	209	14	20	33
Västra Hisings h:d	177-31	173-08	13 556	6 857	6 699	3 070	2 337	1 977	5 457	247	468	78
Romelanda	81-15	76-29	1 515	790	725	312	309	220	550	53	71	19
Kareby	36-14	35-73	996	501	495	210	192	171	349	32	42	27
Ytterby	43-08	41-03	1 680	872	808	408	312	225	654	31	50	40
Harestad	20-87	19-95	533	264	269	100	97	90	208	18	20	26
Torsby	51-95	51-27	1 376	687	689	260	250	239	513	42	72	26
Lycke	36-84	36-52	573	294	279	115	109	89	218	15	27	15
Inlands Södre h:d	270-03	260-79	6 673	3 408	3 265	1 405	1 269	1 034	2 492	191	282	25
Hälta ¹⁴⁾	29-35	28-97	636	317	319	136	113	97	249	13	23	21
Solberga ¹⁶⁾	58-42	58-01	1 685	842	843	395	288	268	623	40	71	29
Jörlanda	57-53	56-53	1 281	663	618	267	270	195	444	38	67	22
Spekeröd	57-53	54-56	928	483	445	239	172	110	337	22	43	17
Norum	30-70	30-61	1 522	752	770	306	252	243	591	43	87	49
<i>Stenungsunds m:e¹⁷⁾</i>	0-20	0-20	245	102	143	56	25	48	99	2	15	1 225
Ödsmäl	48-76	45-46	1 276	645	631	315	211	159	480	38	73	28
Ucklum	70-39	63-32	1 101	553	548	192	205	219	398	37	50	17
Inlands Nordre h:d	352-68	337-46	8 429	4 255	4 174	1 850	1 511	1 291	3 122	231	424	24

Kommuner m. m.	Areal, i km ²		Folk- mängd	Av folkmängden voro								Inv. på km ² land
	Hela arealen	Därav land		Män	Kvin- nor	Barn under 15 år	Vuxna ogifta		Giftna	Förut giftna		
							M.	Kv.		M.	Kv.	
Västerlanda	71.06	66.58	1 590	814	776	324	277	205	648	56	80	23
Hjärtum	133.42	118.19	2 486	1 317	1 169	557	491	291	935	89	123	21
Inlands Torpe h:d	204.48	184.77	4 076	2 131	1 945	881	768	496	1 583	145	203	22
Grinneröd	39.88	38.33	571	294	277	144	103	78	220	12	14	14
Ljung	42.71	40.97	1 747	816	931	312	286	371	640	53	85	42
Resteröd	16.95	16.90	450	233	217	96	82	60	172	10	30	26
Forshälla	119.80	116.77	1 717	896	821	382	324	238	650	51	72	14
Inlands Fräkne h:d	219.34	212.97	4 485	2 239	2 246	934	795	747	1 682	126	201	21
Torp	37.16	36.47	1 263	630	633	277	210	171	493	41	71	34
Myckleby	57.40	55.60	1 537	823	714	345	302	196	550	55	89	27
Långelanda	43.37	42.48	1 091	555	536	262	186	124	415	35	69	25
Stala	52.11	51.88	1 100	557	543	272	208	162	389	22	47	21
Orusts östra h:d	190.04	186.43	4 991	2 565	2 426	1 156	906	653	1 847	153	276	26
Tegneby	65.10	64.66	1 498	787	711	326	305	206	530	51	80	23
Röra	45.18	44.83	1 454	733	721	384	236	189	548	30	67	32
Morlanda	74.94	73.63	2 870	1 432	1 438	633	474	392	1 129	83	159	38
Ellös m:e	0.66	0.66	409	207	202	100	47	50	177	17	18	619
Hälleviksstrands m:e ¹²⁾	0.15	0.15	345	161	184	62	52	51	134	15	31	2 300
Stockens m:e	0.08	0.08	202	113	89	48	39	11	85	7	12	2 525
Edshultshalls m:e	0.09	0.09	201	99	102	38	29	22	92	4	16	2 233
Skaftö ¹⁾	24.92	24.80	931	473	458	173	167	127	389	19	56	37
Östersidans m:e ¹¹⁾	0.10	0.10	162	83	79	31	23	27	66	6	9	1 620
Fiskebäckskil ¹⁾	0.45	0.45	407	183	224	54	61	85	158	16	33	904
Grundsund ¹⁾	0.95	0.94	981	527	454	174	218	135	371	28	55	1 043
Gullholmen	7.22	7.18	523	248	275	56	90	90	238	15	34	72
Gullholmens m:e ¹²⁾	0.21	0.21	468	222	246	49	79	82	212	15	31	2 228
Käringön	2.36	2.33	375	196	179	60	58	40	175	19	23	160
Käringöns m:e ¹²⁾	0.43	0.42	366	192	174	60	57	38	169	19	23	371
Möllösund	6.99	6.91	643	322	321	114	115	91	264	22	37	93
Möllösunds m:e	0.46	0.46	580	289	291	110	98	82	235	21	34	1 260
Orusts västra h:d	228.11	225.73	9 682	4 901	4 781	1 974	1 724	1 355	3 802	283	544	42
Valla	49.78	49.55	1 504	776	728	284	300	209	572	56	83	30
Stenkyrka ²⁾	75.53	74.73	3 872	2 030	1 842	876	746	480	1 506	87	177	51
Skärhamns m:e	0.33	0.33	1 011	525	486	209	190	131	421	17	43	3 063
Blekets m:e, del av ³⁾ ¹³⁾	0.25	0.25	163	82	81	50	21	12	68	3	9	652
Klövvedal	33.39	33.12	1 073	533	540	202	176	141	447	36	71	32
Kyrkesunds m:e ¹²⁾	0.42	0.42	309	161	148	59	56	30	133	10	21	735
Rönäng ⁴⁾	7.62	7.56	1 500	768	732	356	286	200	542	37	79	198
Stora Dyröns m:e	1.18	1.17	279	136	143	72	43	35	106	6	17	238
Blekets m:e, del av ³⁾ ¹²⁾	0.02	0.02	20	9	11	3	6	4	6	—	1	1 000
Tjörnekals m:e	0.98	0.97	148	78	70	32	32	20	48	6	10	152
Åstols m:e	0.15	0.15	526	273	253	131	102	63	196	8	26	3 506
Klädesholmen ²⁾	1.39	1.38	835	404	431	167	135	131	343	21	38	605
Klädesholmens och Koholmens m:e ¹²⁾	0.28	0.28	753	356	397	148	115	122	318	16	34	2 689
Flatholmens m:e	0.23	0.23	72	41	31	16	19	8	21	4	4	313
Tjörns h:d	167.71	166.34	8 784	4 511	4 273	1 885	1 643	1 161	3 410	237	448	52

Kommuner m. m.	Areal, i km ²		Folk- mängd	Av folkmängden voro							Inv. på km ² land	
	Hela arealen	Därav land		Män	Kvin- nor	Barn under 15 år	Vuxna ogifta		Gifva	Förut gifva		
							M.	Kv.		M.		Kv.
Lane-Ryr	84-82	83-08	1 131	602	529	223	233	154	433	37	51	13
Båve	58-32	56-92	1 429	724	705	282	269	238	546	36	58	25
Herrestad	93-84	91-24	1 183	623	560	254	254	153	446	15	61	12
Skredsvik	86-75	85-13	1 438	750	688	327	291	223	496	41	60	16
Högås	19-35	19-11	411	206	205	106	63	55	161	9	17	21
Bokenäs	50-67	50-42	932	491	441	223	181	120	332	26	50	18
Dragsmark	14-50	14-41	394	202	192	67	75	61	154	15	22	27
Lane h:d	408-25	400-31	6 918	3 598	3 320	1 482	1 366	1 004	2 568	179	319	17
Lyse ¹⁸⁾	50-04	49-68	2 401	1 265	1 136	617	383	245	1 006	57	93	48
Brastad	53-01	52-61	3 361	1 771	1 590	881	539	369	1 358	100	114	63
Bro	74-44	74-11	2 461	1 293	1 168	598	402	337	980	68	76	33
Stängenäs h:d	177-49	176-40	8 223	4 329	3 894	2 096	1 324	951	3 344	225	233	46
Malmö ¹⁹⁾	5-62	5-56	1 204	640	564	240	187	81	599	35	62	216
Malmö m:e	0-23	0-23	799	428	371	162	129	48	392	25	43	3 473
Kungshamn ⁴⁾	3-21	3-18	2 329	1 186	1 143	455	352	242	1 122	52	106	732
Tångens m:e ^{12) 13)}	0-42	0-42	538	284	254	110	90	50	245	16	27	1 280
Gravarne och Bäckeviks m:e ²⁰⁾	1-26	1-25	1 791	902	839	345	262	192	877	36	79	1 432
Smögen ⁴⁾	4-11	4-07	1 571	811	760	295	254	204	716	43	59	385
Smögens m:e	0-44	0-44	1 334	684	650	248	214	184	600	41	47	3 031
Hasselösunds m:e	0-12	0-12	224	119	105	45	39	20	106	2	12	1 866
Askum ⁴⁾	60-40	59-66	2 298	1 248	1 050	519	406	191	1 022	58	102	38
Väjerns m:e ¹⁴⁾	0-09	0-09	276	153	123	71	43	17	130	6	9	3 066
Hovenässets m:e ^{12) 21)}	0-24	0-24	447	246	201	80	72	39	216	17	23	1 862
Tossene ²⁾	66-01	65-09	4 747	2 486	2 261	1 081	787	458	2 079	120	222	72
Tossene förs. ³⁾	57-48	56-59	2 398	1 259	1 139	571	419	229	1 001	66	112	42
varav i Bovallstrands m:e ¹²⁾	0-23	0-23	587	322	265	120	92	46	283	16	30	2 552
Hunnebostrands förs. ⁶⁾	8-53	8-50	2 349	1 227	1 122	510	368	229	1 078	54	110	276
varav i Ulebergshamns m:e ²²⁾	0-98	0-98	344	186	158	72	55	24	166	11	16	351
Hunnebostrands m:e	1-21	1-21	1 630	831	799	341	245	164	763	34	83	1 347
Bärfendal	22-32	22-03	442	224	218	87	92	61	166	13	23	20
Sotenäs h:d	161-67	159-59	12 591	6 595	5 996	2 677	2 078	1 237	5 704	321	574	78
Svarteborg	139-99	133-21	2 588	1 328	1 260	680	458	316	951	57	126	19
Håby	38-67	35-83	701	359	342	166	148	110	231	11	35	19
Foss	94-67	92-54	4 240	2 155	2 085	871	714	563	1 840	93	159	45
Tunge h:d	273-33	261-58	7 529	3 842	3 637	1 717	1 320	989	3 022	161	320	28
Hede	82-86	78-53	933	490	443	245	189	137	307	17	38	11
Sanne	46-11	42-84	580	311	269	143	110	92	192	23	20	13
Krokstad	159-69	150-43	1 752	849	903	490	294	298	569	33	63	11
Sörbygdens h:d	288-66	271-80	3 265	1 650	1 615	878	593	527	1 068	73	126	12
Naverstad	277-79	250-79	2 240	1 128	1 112	532	423	297	817	60	111	8
Mo	97-05	90-72	775	413	362	210	159	92	256	24	34	8
Bullarens h:d	374-84	341-51	3 015	1 541	1 474	742	582	389	1 073	84	145	8

Kommuner m. m.	Areal, i km ²		Folk- mängd	Av folkmängden voro							Inv. på km ² land	
	Hela arealen	Därv land		Män	Kvin- nor	Barn under 15 år	Vuxna M. Kv.	ogifta	Gifta	Förut gifta M. Kv.		
Kville ²³⁾	173-95	172-38	4 445	2 291	2 154	937	819	610	1 733	121	225	25
<i>Fjällbacka m.e.</i>	1-12	1-10	708	326	382	131	97	114	289	22	55	643
Bottna	18-41	17-98	478	247	231	111	90	70	164	14	29	26
Svenneby ²⁴⁾	30-64	30-50	1 171	631	540	288	218	117	463	29	56	38
Kville h:d	223-00	220-86	6 094	3 169	2 925	1 336	1 127	797	2 360	164	310	27
Tanum ⁶⁾	249-70	247-82	4 741	2 484	2 257	1 030	891	628	1 849	134	209	19
<i>Sannäs m.e.</i>	0-23	0-23	223	113	110	47	31	21	99	8	17	969
<i>Havstensunds m.e.²²⁾</i>	0-97	0-97	199	110	89	46	33	19	90	4	7	205
Grebbebestads köp. ⁶⁾	1-52	1-51	802	371	431	124	119	149	331	18	61	531
Lur	110-15	106-91	1 506	759	747	308	280	211	593	38	76	14
Tanums h:d	361-37	356-24	7 049	3 614	3 435	1 462	1 290	988	2 773	190	346	19
Tjärnö	53-87	53-71	1 691	904	787	327	339	180	683	67	95	31
Skee	267-99	260-20	4 847	2 640	2 207	1 049	940	565	1 934	157	202	18
<i>Björneröds och Krokens m.e.</i>	10-42	10-17	778	440	338	161	141	66	363	22	25	76
Näsinge	45-69	43-29	1 039	550	489	228	169	97	475	31	39	24
Hogdal	70-77	69-67	1 246	659	587	264	214	135	540	49	44	17
Lommeland	34-60	34-40	725	384	341	171	117	74	298	26	39	21
Vette h:d	472-92	461-27	9 548	5 137	4 411	2 039	1 779	1 051	3 930	330	419	20
S:a å landsbygden	4 951-92	4 774-43	158 717	81 010	77 707	34 355	27 398	21 540	64 610	3 953	6 861	33
B) Städerna.												
Göteborg ⁷⁾ ¹⁴⁾ ¹⁵⁾ ¹⁶⁾	94-51	88-34	281 287	133 722	147 565	49 420	41 006	48 581	123 482	5 816	12 982	3 184
<i>Gustavi förs.</i>	1-02	0-87	9 618	4 350	5 268	912	1 966	2 638	3 213	278	611	11 055
<i>Kristine förs.¹⁵⁾</i>	4-03	3-29	9 876	4 951	4 925	1 195	2 077	1 952	3 829	317	506	3 001
<i>Gamlestads förs.¹⁵⁾</i>	23-17	22-52	39 977	19 759	20 218	7 797	5 638	5 560	18 729	728	1 525	1 775
<i>Vasa förs.</i>	1-36	1-34	15 275	6 275	9 000	1 562	2 543	4 499	5 366	268	1 037	11 399
<i>Johannebergs förs.¹⁵⁾</i>	1-91	1-90	25 169	11 091	14 078	4 069	3 212	5 243	10 865	461	1 319	13 246
<i>Annedals förs.</i>	2-24	2-24	15 319	6 555	8 764	1 949	2 395	4 145	5 641	326	863	6 838
<i>Haga förs.</i>	0-34	0-34	9 088	4 374	4 714	1 016	2 000	2 086	3 066	317	603	2 672
<i>Oskar Fredriks förs.</i>	2-23	2-04	23 481	11 063	12 418	3 426	3 759	4 471	10 011	593	1 221	11 510
<i>Masthuggs förs.</i>	0-72	0-59	11 046	5 508	5 538	2 096	1 803	1 603	4 788	254	502	18 722
<i>Karl Johans förs.¹⁴⁾</i>	4-90	4-26	49 496	24 157	25 339	9 826	6 379	6 495	23 674	937	2 185	11 618
<i>Örgryte förs.¹⁵⁾</i>	23-99	21-82	43 531	20 709	22 822	8 709	5 246	6 659	20 549	764	1 604	1 995
<i>Lundby förs.¹⁴⁾</i>	28-60	27-13	28 715	14 595	14 120	6 754	3 893	3 133	13 419	555	961	1 058
<i>Tyska förs.¹⁾</i>	—	—	696	335	361	109	95	97	332	18	45	—
Mölnådal ¹⁾	50-22	47-77	16 637	8 199	8 438	3 293	2 489	2 489	7 389	341	646	348
Kungälv	7-79	6-73	3 298	1 612	1 686	655	605	579	1 295	41	123	490
Marstrand	8-19	8-14	1 237	594	643	195	193	207	546	33	63	151
Lysekil ¹³⁾	5-94	5-82	5 256	2 505	2 751	1 031	705	833	2 300	118	269	903
Uddevallå	27-39	27-12	16 782	7 810	8 972	3 093	2 406	3 197	6 966	376	744	618
Strömstad	5-17	4-66	2 983	1 328	1 655	519	443	631	1 138	76	176	640
S:a i städerna	199-21	188-58	327 480	155 770	171 710	58 196	47 847	56 517	143 116	6 801	15 003	1 736
C) S:a i Göteborgs och Bohus län												
	5 151-13	4 963-01	486 197	236 780	249 417	92 551	75 245	78 057	207 726	10 754	21 864	97

Anmärkningar till Göteborgs och Bohus län.

Angående använda förkortningar m. m. se Allmänna anmärkningar till tab. 1, sid. 1.

¹⁾ *Skaftö församling* omfattar *Skaftö, Fiskebäckskils* och *Grundunds kommuner*, vilka dock i avseende på fastighetsredovisningen sammanföras under benämningen *Skaftö socken*. Hela församlingen år 1940: 26·32 km², varav 26·19 km² land; 2 319 inv.; 88 folkmängdstäthet. Inom hela Fiskebäckskils och Grundunds kommuner tillämpas samtliga stadsstadgor.

²⁾ *Stenkyrka, Rönnängs* och *Klädesholmens kommuner*, av vilka var och en omfattar en liknämnd församling, sammanföras i avseende på fastighetsredovisningen under benämningen *Stenkyrka socken*.

³⁾ *Blekets municipalsamhälle* är delat på *Stenkyrka kommun* och *Rönnängs kommun*. Hela municipalsamhället år 1940: 0·27 km², allt land; 183 inv.; 677 folkmängdstäthet.

⁴⁾ *Askums, Malmöns, Kungshamn* och *Smögens kommuner*, av vilka var och en omfattar en

liknämnd församling, sammanföras i avseende på fastighetsredovisningen under benämningen *Askums socken*.

⁵⁾ *Tossene kommun*, vilken i avseende på fastighetsredovisningen utgör en socken, omfattar *Tossene församling* och *Hunnebostrands församling*.

⁶⁾ *Tanums församling* omfattar *Tanums kommun* och *Grebbestads köping*, vilka även i avseende på fastighetsredovisningen särskiljas. Hela församlingen år 1940: 251·22 km², varav 249·33 km² land; 5 543 inv.; 22 folkmängdstäthet.

⁷⁾ Vid beräkningen av folkmängdstätheten i *Göteborgs stads* territoriella församlingar har hänsyn icke kunnat tagas till den icke territoriella *Tyska församlingens* medlemmar, varför folkmängdstäthetsuppgifterna för de särskilda församlingarna (men ej för hela staden) äro obetydligt för låga.

Förändringar under årtiondet 1931—1940.

⁸⁾ Enligt k. beslut d. 2 april 1931 ha inom *Partille* socken bildats tre municipalsamhällen, benämnda *Jonsereds, Partille* och *Sävedalens municipalsamhällen*, där byggnads- och hälsovårdsstadgorna tillämpas. — Enligt k. beslut d. 10 juni 1938 tillämpas även ordningsstadgan inom *Sävedalens municipalsamhälle*.

⁹⁾ Enligt k. beslut d. 17 febr. 1939 har fastigheten *Bråta 3¹* med en areal av 0·03 km², allt land, från 1940 års ingång i allo överflyttats från *Råda* socken till *Mölnåls stad*.

¹⁰⁾ Enligt k. beslut d. 22 jan. 1937 ha fastigheterna *Trädgården 1^a, 1^{2a}* och *1^{2b}* med en areal av 0·21 km², allt land, från 1938 års ingång i allo överflyttats från *Västra Frölunda* till *Askims* socken.

¹¹⁾ Enligt k. beslut d. 2 dec. 1932 tillämpas, förutom den redan tidigare tillämpade hälsovårdsstadgan, även brandstadgan från 1933 års ingång inom *Asperö, Vrångö, Kalveunds, Östersidans* och *Väjernes municipalsamhällen*.

¹²⁾ Enligt olika k. beslut tillämpas icke mera byggnadsstadgan inom följande *municipalsamhällen*: inom *Kyrkesund* och *Havstensund* enligt beslut d. 19 maj 1933, inom *Källö-Knipplan* och *Hälleväskstrand* enligt beslut d. 6 juli 1934, inom *Klädesholmen* och *Koholmen, Tängen* och *Hogenäs-Näs* (numera *Hovenäset*) enligt beslut d. 21 dec. 1934, inom *Bleket* och *Bovallstrand* enligt beslut d. 31 jan. 1936 samt inom *Gullholmen* och *Käringön* enligt beslut d. 30 okt. 1936.

¹³⁾ Enligt k. beslut d. 23 dec. 1932 har *Hönö-Kläva municipalsamhälle* utvidgats med den återstående delen av ön *Hönö* med en areal av 4·92 km², allt land, från d. 1 april 1933, varjämte municipalsamhället från samma tidpunkt benämnes *Hönö municipalsamhälle*. Enligt samma k. beslut tillämpas brandstadgan från nämnda tidpunkt inom

det utvidgade municipalsamhället. Ordnings- och hälsovårdsstadgorna, som förut tillämpats inom förutvarande *Hönö-Kläva municipalsamhälle*, tillämpas enligt k. beslut d. 26 nov. 1937 inom hela *Hönö municipalsamhälle*.

¹⁴⁾ Enligt k. beslut d. 18 nov. 1938 har ett område med en areal av 0·69 km², allt land, från 1940 års ingång i allo överflyttats från *Björlanda* socken till *Göteborgs stad* och *Lundby församling*.

¹⁵⁾ Enligt k. beslut d. 22 mars 1935 har ett område, omfattande delar av *Tingstad Stora Krokegård nr 3*, med en areal av 0·10 km², allt land, från 1936 års ingång i allo överflyttats från *Backa* socken till *Göteborgs stad* och *Kristine församling*.

¹⁶⁾ Enligt k. beslut d. 24 mars 1933 har hemanct *Olofshögen* med en areal av 0·09 km², allt land, från 1934 års ingång i allo överflyttats från *Solberga* till *Hälta* socken.

¹⁷⁾ Enligt k. beslut d. 23 dec. 1932 tillämpas icke mera brandstadgan inom *Stenungsunds municipalsamhälle*, där numera endast byggnads- och hälsovårdsstadgorna tillämpas.

¹⁸⁾ Enligt k. beslut d. 21 mars 1930 har ett område av *Lyse* socken (omfattande bl. a. största delen av *Slättnens municipalsamhälle*) med en areal av 3·96 km², allt land, från 1931 års ingång i allo överflyttats från *Lyse* socken till *Lysekils stad*. Den icke överflyttade delen av *Slättnens municipalsamhälle* har upphört att vara municipalsamhälle, och de tidigare där tillämpade stadsstadgorna tillämpas icke mera.

¹⁹⁾ Enligt k. beslut d. 31 jan. 1936 har *Tångens municipalsamhälle* utvidgats med vissa områden med en areal av 0·24 km², allt land.

²⁰⁾ Enligt k. beslut d. 29 dec. 1933 har *Gravarne* och *Bäckeviks municipalsamhälle* utvidgats med ett område med en areal av 0·81 km², allt land.

²¹⁾ Enligt k. beslut d. 2 april 1937 benämnes *Hogenäs Näs municipalsamhälle* från 1938 års ingång *Hovenäsens municipalsamhälle*.

²²⁾ Enligt k. beslut d. 17 dec. 1937 tillämpas hälsovårdsstadgan inom *Ulebergshamn's municipalsamhälle*, där redan tidigare ordnings- och brandstadgorna tillämpats.

²³⁾ Enligt k. beslut d. 18 mars 1932 har ett under hemmanet Stora Kärraby n:r 5 lydande område, benämnt Rörviksången, med en areal av 0·04 km², allt land, från 1933 års ingång i allo överflyttats från *Svenneby* till *Kville* socken.

²⁴⁾ Enligt k. beslut d. 23 maj 1930 har *Nya*

Varvets socken med en areal av 0·76 km², varav 0·49 km² land, från 1931 års ingång i allo införlivats med *Göteborgs stad* och *Karl Johans församling*.

²⁵⁾ Enligt k. beslut d. 24 mars 1938 har ett område med en areal av 0·04 km², allt land, överflyttats från *Örgryte* till *Gamlestads* församling, ett annat område med en areal av 0·01 km², allt land, från *Gamlestads* till *Örgryte* församling, ett tredje område med en areal av 0·02 km², allt land, från *Johannebergs* till *Örgryte* församling och ett fjärde område med en areal av 0·02 km², allt land, från *Örgryte* till *Johannebergs* församling, i samtliga fall från 1939 års ingång.

Kommuner m. m.	Areal, i km ²		Folk- mängd	Av folkmängden voro								Inv. på km ² land	
	Hela arealen	Därav land		Män	Kvin- nor	Barn under 15 år	Vuxna ogifta		Giffta	Förut giffta			
							M.	Kv.		M.	Kv.		
Älvsborgs län.²⁴⁾													
A) Landsbygden.													
Edsleskog	105-76	90-20	636	341	295	130	144	95	233	12	22		7
Mo	60-63	56-47	542	270	272	91	102	87	214	15	33		9
Fröskog	58-72	50-26	1 285	673	612	272	254	165	529	28	37		25
Åmåls landsk.	79-71	78-66	1 062	554	508	202	209	135	441	25	50		13
Tösse ¹⁾	59-75	59-14	909	475	434	198	172	120	346	27	46		15
Tydje ¹⁾	29-92	28-90	403	222	181	63	103	68	137	15	17		13
Animskog	123-11	99-80	1 310	683	627	263	283	198	460	34	72		13
Tössbo h:d	517-60	463-43	6 147	3 218	2 929	1 219	1 267	868	2 360	156	277		13
Tisselskog	103-90	89-44	634	325	309	85	138	120	243	20	28		7
Bäcke	45-25	41-09	965	447	518	180	140	177	406	22	40		23
Ödskölt	94-25	84-75	759	410	349	146	155	99	285	33	41		8
Steneby	130-55	108-36	3 887	1 952	1 935	777	602	569	1 684	114	141		35
Laxarby	212-13	177-25	1 943	1 012	931	411	398	303	718	46	67		10
Värvik	117-70	84-34	831	437	394	170	190	132	261	28	50		9
Torrskog	127-75	103-49	1 298	660	638	290	236	159	514	33	66		12
Årtemark ²⁾	166-33	135-25	1 471	757	714	294	307	212	542	38	78		10
Bengtstors köp. ³⁾	5-39	4-37	2 463	1 199	1 264	582	343	363	1 028	47	100		563
Nössemark	205-60	154-98	1 198	603	595	199	250	211	444	41	53		7
Håbol	143-13	128-77	806	418	388	180	157	131	271	26	41		6
Dals-Ed	259-33	225-87	2 566	1 240	1 316	541	439	457	957	51	111		11
Eds m. ²⁾	0-95	0-95	514	236	278	100	80	109	203	6	16		54 ¹⁾
Töftedal	145-81	133-06	794	405	389	177	173	140	259	18	27		5
Rölanda	88-68	87-10	1 096	561	535	255	207	155	380	35	64		12
Gesäter	28-58	28-34	410	190	220	104	61	64	151	12	18		14
Vedbo h:d	1 874-38	1 536-46	21 111	10 616	10 495	4 391	3 796	3 292	8 143	564	925		13
Lerdal	53-62	52-69	560	290	270	121	111	90	186	24	28		10
Rännelanda	49-64	47-08	670	347	323	137	150	113	228	16	26		14
Råggård	64-67	64-19	632	327	305	154	126	99	213	19	21		9
Järbo	83-77	81-08	896	462	434	224	179	136	270	34	53		11
Högsäter	120-12	115-05	1 726	893	833	394	323	263	628	38	80		15
Färgelanda	115-97	107-61	2 665	1 307	1 358	595	504	442	941	56	127		24
Ödeborg	70-33	64-01	1 114	584	530	258	214	145	419	25	53		17
Torp	85-82	79-64	695	380	315	182	144	87	241	13	28		8
Valbo-Ryr	86-73	79-83	489	265	224	124	102	58	173	11	21		6
Valbo h:d	730-67	691-18	9 447	4 855	4 592	2 189	1 853	1 493	3 299	236	487		13
Ör	112-10	103-62	1 578	823	755	381	286	211	565	53	82		15
Gunnarnsås	29-15	25-39	1 026	487	539	186	182	208	358	27	65		40
Dalskog	118-03	102-56	969	488	481	222	168	175	312	37	55		9
Skållerud	71-34	52-13	2 855	1 424	1 431	702	437	338	1 208	58	112		54
Holm ²⁾	55-97	52-86	1 734	869	865	355	298	248	712	39	82		32
Melleruds köp. ³⁾	1-03	1-03	1 667	819	848	339	241	271	700	40	76		1 618
Järn	24-62	24-58	482	255	227	97	107	79	166	14	19		19
Nordals h:d	412-24	362-17	10 311	5 165	5 146	2 232	1 719	1 530	4 021	268	491		28
Grinstad	55-48	55-40	1 240	640	600	248	265	231	414	34	48		22
Erikstad	32-25	32-07	785	405	380	187	161	127	267	11	32		24
Bolstad	60-00	59-26	1 237	627	610	299	229	229	395	36	49		20
Gestad	60-16	60-09	1 193	600	593	259	239	187	425	27	56		19
Brålanda	66-93	66-48	2 192	1 129	1 063	499	410	338	807	45	93		32
Brålanda m.e. ³⁾	2-28	2-26	683	332	351	141	115	115	271	12	29		30 ²⁾

Kommuner m. m.	Areal, i km ²		Folk- mängd	Av folkmängden voro							Inv. på km ² land	
	Hela arealen	Därav land		Män	Kvin- nor	Barn under 15 år	Vuxna ogifta		Gifva	Förut gifva		
							M.	Kv.		M.		Kv.
Sundals-Ryr	93-35	91-17	1 174	595	579	266	231	188	401	34	54	12
Frändefors	219-85	205-52	3 470	1 794	1 676	696	687	523	1 279	99	186	16
Sundals h:d	588-02	569-99	11 291	5 790	5 501	2 454	2 222	1 823	3 988	286	518	19
Väne-Ryr	26-60	25-10	478	248	230	96	89	66	190	13	24	19
Vassända-Naglum	107-64	100-63	5 215	2 596	2 619	1 051	795	774	2 296	114	185	51
Västra Tunhem	80-64	77-64	4 195	2 185	2 010	856	667	536	1 904	100	132	54
Norra Björke	35-33	35-22	669	336	333	122	122	120	257	23	25	18
Gårdhem	56-88	54-36	1 919	986	935	421	351	263	802	45	57	35
Väne-Åsaka ¹⁰⁾	79-69	79-33	1 460	760	700	262	328	231	526	42	71	18
Väne h:d	386-78	372-28	13 936	7 111	6 825	2 808	2 332	1 990	5 975	337	494	37
Stora Mellby ¹⁰⁾	82-19	82-07	1 694	838	856	299	334	315	626	41	79	20
Magra	45-41	45-34	876	456	420	166	195	147	310	24	34	19
Ersk	41-38	39-32	1 335	666	669	270	238	234	503	34	36	33
Lagmansered	54-26	48-69	574	300	274	117	121	109	197	10	20	11
Bjärke h:d	223-24	215-42	4 479	2 260	2 219	852	888	805	1 636	109	189	20
Upphårad	55-73	52-79	1 072	525	547	200	189	158	438	28	59	20
Römmele ¹¹⁾	20-40	19-33	412	216	196	86	78	56	158	15	19	21
Fors ¹¹⁾	40-77	38-63	2 226	1 096	1 130	418	363	360	934	48	103	57
Åsbräcka	10-16	9-89	216	121	95	46	39	31	79	12	9	21
Fuxerna	24-52	22-90	2 784	1 390	1 394	522	412	365	1 299	74	112	121
Lilla Edets m.e. ¹²⁾	3-32	2-99	2 143	1 066	1 077	387	323	295	987	58	93	16
Flundre h:d	151-58	143-54	6 710	3 348	3 362	1 272	1 081	970	2 908	177	302	46
Hälanda	78-36	73-85	698	362	336	120	162	114	251	17	34	9
Ale-Skövde	67-89	64-24	1 195	618	577	248	224	159	465	32	67	18
Tunge	20-09	19-34	572	302	270	113	116	75	226	23	19	29
St: Peders ¹³⁾	16-79	16-29	930	467	463	188	134	133	408	26	41	57
Skepplanda	95-73	92-87	1 757	899	858	365	320	245	705	46	76	18
Östad	85-19	84-53	909	479	430	165	189	147	338	27	43	14
Kilanda	43-42	41-48	420	232	188	93	90	58	157	10	12	10
Starrkärr	77-77	74-00	4 257	2 118	2 139	962	669	645	1 748	75	158	57
Nödinge ¹⁴⁾	36-91	33-81	3 867	2 010	1 857	818	596	415	1 856	70	112	114
Ale h:d	522-15	480-41	14 605	7 487	7 118	3 072	2 500	1 991	6 154	326	562	30
Angered ¹⁴⁾	40-45	38-88	1 688	843	845	335	275	251	751	36	40	43
Bergum	56-65	54-64	1 055	545	510	203	184	153	433	33	49	19
Stora Lundby	108-41	91-55	1 552	809	743	316	308	235	593	42	58	16
Lerum	77-17	66-89	4 713	2 262	2 451	908	656	772	2 106	77	194	70
Skallsjö	75-42	65-51	2 574	1 244	1 390	543	362	439	1 072	62	96	39
Vättle h:d	358-10	317-27	11 582	5 708	5 879	2 305	1 785	1 850	4 955	250	437	36
Hemsjö	67-82	48-58	1 443	722	721	278	308	245	514	36	62	29
Ödenäs	39-79	32-01	439	240	199	102	86	65	140	22	24	13
Alingsås landsförs. o. Rödene ¹⁵⁾	121-81	98-30	2 405	1 188	1 217	512	374	410	991	49	69	24
Alingsås lands- förs. ¹⁶⁾	104-60	82-20	2 255	1 112	1 143	476	352	392	928	45	62	27
Rödene förs. ¹⁶⁾	17-21	16-10	150	76	74	36	22	18	63	4	7	9
Bälinge	26-58	25-52	283	152	131	65	52	43	101	11	11	11
Skogsbygden	39-85	38-56	362	186	176	68	91	69	112	8	14	9
Långared ¹⁶⁾	90-10	72-17	1 368	682	686	265	269	228	488	46	72	18
Lena	39-92	38-50	748	396	352	158	154	111	267	26	32	19
Bergstena	31-19	30-58	323	176	147	60	73	55	112	11	12	10
Fullestad ¹⁶⁾	18-28	18-16	322	166	156	81	65	55	104	7	10	17
Hol	39-54	39-00	579	300	279	106	121	91	222	18	21	14
Horla	21-00	20-47	298	153	145	62	52	48	117	6	13	14

Kommuner m. m.	Areal, i km ²		Folk- mängd	Av folkmängden voro								Inv. på km ² land
	Hela arealen	Därav land		Män	Kvin- nor	Barn under 15 år	Vuxna ogifta		Gifta	Förut gifta		
							M.	Kv.		M.	Kv.	
Siene	26-30	25-81	440	220	220	114	74	69	160	10	13	17
Algutstorp	21-33	20-73	395	198	197	84	82	66	135	8	20	19
Vårgårda m.e., del av ⁵⁾	0-16	0-16	37	18	19	5	8	6	15	—	3	21
Kullings-Skövde	28-82	28-70	2 000	1 030	970	413	379	310	783	41	74	69
Vårgårda m.e., del av ⁶⁾	1-64	1-62	1 262	653	609	279	200	171	542	23	47	779
Södra Härene	30-58	30-10	444	224	220	92	101	91	135	10	15	14
Tumberg	14-00	13-98	248	116	132	43	49	57	80	5	14	17
Brättensby o. Lan- da ⁷⁾	16-77	16-65	321	164	157	65	67	70	98	8	13	19
Brättensby förs. ⁸⁾	10-80	10-76	211	109	102	45	44	48	60	6	8	19
Landa förs. ⁹⁾	5-97	5-89	110	55	55	20	23	22	38	2	5	18
Eggvena	16-95	16-60	307	151	156	48	75	65	99	6	14	18
Remmene	14-95	14-95	328	161	167	70	58	62	110	8	20	21
Tarsled ¹⁰⁾	15-37	15-34	478	270	208	84	114	68	187	16	9	31
Herrljunga m.e., del av ¹¹⁾	0-16	0-16	48	29	19	11	12	3	20	1	1	300
Fölene	18-59	18-51	298	156	142	41	68	57	101	16	15	16
Herrljunga	16-03	15-85	1 907	923	984	394	291	315	796	42	69	120
Herrljunga m.e., del av ¹²⁾	4-01	3-92	1 723	827	896	351	257	293	729	35	58	439
Kullings h:d	755-57	679-07	15 786	7 974	7 762	3 205	3 008	2 650	5 852	410	616	23
Nårunga ¹³⁾	50-27	45-50	473	235	238	110	97	79	151	17	19	10
Ljuri ¹⁴⁾	19-82	19-17	435	218	217	96	81	78	154	9	17	22
Kvinnestad ¹⁵⁾	18-95	17-93	283	145	138	53	68	62	74	8	18	15
Asklanda ¹⁶⁾	11-43	11-39	180	86	94	24	39	48	61	3	5	15
Ornunga ¹⁷⁾	27-62	24-26	377	195	182	79	85	71	119	11	12	15
Vesene	32-00	32-37	422	223	199	95	105	69	125	6	22	13
Grude ¹⁸⁾	17-93	17-92	446	228	218	84	86	69	184	8	15	24
Jällby	14-23	14-22	122	63	59	27	21	19	48	4	3	8
Södra Björke	13-16	13-13	170	83	87	20	34	35	64	7	10	12
Hudene ¹⁹⁾	48-20	48-02	986	502	484	167	170	146	434	31	38	20
Skölvne	21-65	21-57	301	152	149	55	61	53	102	12	18	13
Norra Säm ²⁰⁾	13-17	11-49	73	35	38	13	14	16	22	4	4	6
Hov ²¹⁾	34-87	32-77	482	258	224	99	102	69	173	10	29	14
Källunga ¹⁷⁾	29-83	29-67	345	179	166	55	71	59	142	6	12	11
Hällestad ¹⁷⁾	31-10	31-01	268	139	129	52	57	42	94	12	11	8
Mjälldrunga ¹⁸⁾	18-21	18-14	301	156	145	46	73	56	108	9	9	16
Eriksberg ¹⁹⁾	27-83	27-72	386	189	197	75	80	72	127	13	19	13
Brodarp	15-75	15-73	276	155	121	60	54	38	96	17	11	17
Öra ¹⁹⁾	14-82	14-81	230	121	109	45	43	39	88	10	5	15
Alboga ¹⁹⁾	26-12	24-61	304	154	150	35	87	68	100	5	9	12
Od	46-54	43-32	622	327	295	121	116	113	226	27	19	14
Molla ¹⁹⁾	41-44	39-78	487	243	244	90	102	91	169	15	20	12
Gäsene h:d	575-84	554-53	7 969	4 086	3 883	1 501	1 646	1 392	2 861	244	325	14
Kärråkra	17-04	17-02	207	106	101	31	37	37	88	5	9	12
Södra Vånga	8-65	8-65	101	47	54	11	23	28	34	1	4	11
Möne	18-46	18-15	243	120	123	47	53	41	84	5	13	13
Hällstad	37-82	36-26	524	271	253	68	122	103	186	14	31	14
Murum	27-37	27-24	335	169	166	51	74	66	124	6	14	12
Grovare	15-33	14-87	164	79	85	18	35	32	66	2	11	11
Fänneslunda ²⁰⁾	21-65	21-28	175	90	85	47	32	20	65	3	8	8
Härna	18-28	17-87	370	183	187	92	64	63	128	6	17	20
Södra Ving	71-09	60-52	1 212	635	577	249	248	189	449	29	48	20
Värnum	19-16	18-42	350	165	185	69	53	60	148	6	14	19
Tärby ²⁰⁾	14-74	14-30	202	98	104	42	32	33	80	4	11	14

Kommuner m. m.	Areal, i km ²		Folk- mängd	Av folkmängden voro							Inv. på km ² land	
	Hela arealen	Därv land		Män	Kvin- nor	Barn under 15 år	Vuxna ogifta		Giftna	Förut giftna		
							M.	Kv.		M.		Kv.
Rångedala**)	41-79	41-39	797	415	382	155	147	148	296	30	21	19
Åspered	28-87	25-36	661	311	350	125	115	125	254	13	29	26
Toarp	87-78	85-77	4 210	2 022	2 188	882	664	753	1 730	65	116	49
Brämhult	20-19	20-16	848	429	419	207	130	120	360	12	19	42
Gingrn**)	20-73	20-53	564	292	272	115	113	101	213	7	15	27
Ås h:d	468-95	447-79	10 963	5 432	5 531	2 209	1 942	1 919	4 305	208	330	24
Fristad	56-93	49-69	2 389	1 122	1 267	506	345	417	978	45	98	48
Borgstena	38-40	37-43	620	320	300	111	129	118	220	19	23	16
Tämta1*)	35-73	28-47	317	165	152	63	64	55	108	9	18	11
Vänga	32-26	28-01	376	186	190	66	81	87	120	12	10	13
Bredared	76-63	73-10	1 097	551	546	245	217	200	371	23	41	15
Sandhult	115-29	109-40	3 123	1 569	1 554	723	496	438	1 288	61	117	28
Vedens h:d	355-24	326-10	7 922	3 913	4 009	1 714	1 332	1 315	3 085	169	307	24
Tölsjö	108-94	104-78	1 257	647	610	305	258	207	406	26	55	11
Bollebygd	182-57	165-28	3 838	1 949	1 889	856	733	625	1 443	62	119	23
Björketorp	78-30	73-26	2 136	1 057	1 079	408	413	372	805	47	91	29
Bollebygds h:d	369-81	343-32	7 231	3 653	3 578	1 569	1 404	1 204	2 654	135	265	21
Sättila	145-85	125-34	2 349	1 128	1 221	482	424	465	814	59	105	18
Hyssna	81-27	75-63	1 517	734	783	295	304	307	500	36	75	20
Hajom	39-74	37-63	730	350	380	125	165	150	225	18	47	19
Berghem2)	39-37	36-78	938	489	449	189	176	161	355	25	32	25
Fotskäl	42-35	42-08	799	402	397	151	159	169	263	32	25	18
Tostared	24-20	18-43	341	178	163	76	71	57	109	13	15	18
Surteby-Kattunga	51-02	48-26	1 144	568	576	265	213	182	403	23	58	23
Öxnevalia	46-10	39-05	661	341	320	152	137	103	215	20	34	16
Horred	45-14	41-91	1 199	601	598	265	219	208	448	28	36	28
Istorp	45-82	43-44	1 009	497	512	197	211	207	311	34	49	23
Kungsäter	34-82	30-10	652	332	320	144	132	104	229	15	28	21
Grimmared	31-60	29-40	395	210	185	99	93	71	106	11	15	13
Karl Gustav	59-38	53-00	609	332	277	129	149	73	213	13	32	11
Gunnarsjö	43-60	40-99	416	212	204	101	79	56	141	18	21	10
Torestorp	62-48	53-34	1 049	511	538	209	198	208	372	22	40	19
Ålekulla	50-55	46-16	580	295	285	126	106	99	209	14	26	12
Öxabäck	92-39	85-47	1 186	640	546	274	225	177	424	49	37	13
Örby2)	130-55	120-62	6 678	3 324	3 354	1 487	1 052	1 060	2 743	145	191	55
Kinna	40-68	37-81	4 320	2 049	2 271	872	605	722	1 900	69	152	114
Kinna m.2	5-14	5-00	3 189	1 478	1 711	613	427	571	1 410	52	116	637
Seglora	120-68	115-08	2 224	1 095	1 129	416	365	372	945	52	74	19
Fritsla	35-87	35-21	2 787	1 246	1 541	502	334	565	1 214	67	105	79
Skephult2)	46-42	44-34	430	228	202	86	82	58	172	14	18	9
Kinnarumma	102-60	96-79	2 753	1 378	1 375	512	458	429	1 190	56	108	28
Marks h:d	1 412-48	1 296-83	34 766	17 140	17 626	7 154	5 957	5 998	13 501	833	1 323	26
Ljunshult	48-47	45-98	957	448	509	186	146	187	375	23	40	20
Hillared	39-07	34-60	610	309	301	127	107	95	229	17	35	17
Sexdrega	86-35	83-40	1 034	537	497	222	193	143	406	30	40	12
Roasjö	32-77	31-06	286	149	137	67	43	38	120	9	9	9
Redslared	57-75	56-87	258	139	119	36	68	47	80	13	14	4-5
Svenljunga	43-45	43-04	2 047	1 017	1 030	428	345	354	777	49	94	47
Ullasjö	55-88	54-37	700	385	315	147	141	101	270	24	17	12
Örås	93-99	90-17	992	505	487	191	198	166	367	29	41	11
Revesjö	38-83	36-93	341	189	152	56	77	59	126	13	10	9
Holalsjunga	77-06	69-08	759	390	369	169	127	130	286	21	26	10
Mjöbbäck	71-62	67-03	813	406	407	153	145	131	334	17	33	12
Älvsered	52-24	47-28	779	429	350	187	170	100	279	14	29	16
Mårdaklev	70-37	67-37	570	296	274	138	106	70	223	16	17	8

Kommuner m. m.	Areal, i km ²		Folk- mängd	Av folkmängden voro								Inv. på km ² land
	Hela arealen	Därv land		Män	Kvin- nor	Barn under 15 år	Vuxna ogifta		Giffta	Förut giffta		
							M.	Kv.		M.	Kv.	
Kalv	128-18	105-70	864	463	401	186	185	116	320	19	38	8
Östra Frölunda	78-51	74-95	890	457	433	226	149	116	331	23	45	11
Häcksvik	115-03	104-61	684	353	331	154	132	103	243	22	30	6
Sjötofta	70-31	65-25	729	366	363	150	122	111	312	12	22	11
Ambjörnarp	75-20	68-68	712	354	358	148	125	96	296	17	30	10
Mossebo	89-38	86-43	671	360	311	146	133	103	251	18	20	7
Tranemo	132-60	129-22	2 395	1 215	1 180	452	435	411	970	49	78	18
Nittorp	76-25	75-18	689	359	330	150	138	111	242	25	23	9
Ljungsarp	68-87	65-02	558	288	270	120	115	90	194	13	26	8
Ölsremma	41-25	39-75	338	163	175	88	51	61	120	7	11	8
Dalstorp	58-65	57-04	910	421	489	240	129	158	327	18	38	15
Hulared	19-00	17-11	209	109	100	52	40	31	78	4	4	12
Södra Åsarp	16-99	16-53	923	513	410	171	219	111	376	19	27	55
Månstads	38-98	37-22	587	308	279	110	122	106	212	20	17	15
Långhem	97-18	84-95	1 188	594	594	237	215	221	434	31	50	13
Dannike	30-36	27-95	793	412	381	197	135	102	316	20	23	28
Tvärred	76-10	65-73	1 175	585	590	230	219	210	447	25	44	17
Marbäck	38-73	33-75	685	306	379	154	97	144	241	15	34	20
Finnekumla	25-89	17-85	444	228	216	96	79	64	172	14	19	24
Södra Säm	31-85	24-15	768	402	366	174	131	110	318	12	23	31
Gällstad	74-90	71-66	1 572	810	762	370	262	263	580	38	59	21
Grönahög	54-75	53-81	474	249	225	112	101	81	144	17	19	8
Kinds h:d	2 206-81	2 049-74	28 404	14 514	13 890	6 070	5 200	4 540	10 796	713	1 085	13
Strängered	62-04	60-61	469	250	219	119	94	62	170	10	14	7
Gullered	47-36	44-62	367	186	181	79	72	61	130	11	14	8
Höсна ²²⁾	63-84	63-23	738	392	346	170	152	104	258	22	32	11
Timmele	54-67	53-64	989	500	489	195	221	166	343	21	43	18
Böne	21-28	19-94	273	138	135	52	58	53	98	6	6	13
Knätte	26-66	26-19	386	204	182	81	82	65	135	9	14	14
Liared ²³⁾	45-89	43-84	526	288	238	133	110	73	173	19	18	11
Kölingared ²⁴⁾	73-33	64-75	597	312	285	149	105	78	231	12	22	9
Fivlered	33-56	30-03	316	162	154	72	69	57	98	5	15	10
Dalum	31-15	30-00	717	385	332	150	149	112	252	21	33	23
Blidsberg	27-51	27-38	644	332	312	134	128	99	240	17	26	23
Humla	15-16	15-09	225	117	108	40	48	40	78	10	9	14
Kölabý	32-43	32-02	653	321	332	136	123	99	240	18	37	20
Solberga	14-71	14-66	164	80	84	43	28	24	62	4	3	11
Norra Åsarp	38-85	38-58	774	407	367	141	171	129	257	32	44	20
Smula	10-00	9-77	190	90	100	39	34	29	72	8	8	19
Redvägs h:d	598-44	574-35	8 028	4 164	3 864	1 733	1 644	1 251	2 837	225	338	13
S:a å landsbygden	12 507-90	11 473-88	230 633	116 429	114 209	47 999	41 571	36 821	89 330	5 646	9 271	20
B) Städerna.												
Vänersborg	13-66	11-77	9 144	4 161	4 983	1 591	1 276	1 832	3 826	159	460	776
Trollhättan	29-14	26-26	17 507	9 012	8 495	3 109	3 051	2 281	8 001	370	695	666
Alingsås ²⁵⁾	15-07	12-30	10 294	4 507	5 787	1 847	1 414	2 355	4 033	184	461	336
Borås ²⁶⁾	103-45	96-38	48 324	22 395	25 929	9 545	6 594	9 449	20 210	752	1 774	501
<i>Caroli förs.²⁵⁾</i>			22 316	10 557	11 759	4 742	3 198	4 086	9 093	394	803	
<i>Gustav Adolfs förs.²⁵⁾</i>			26 008	11 838	14 170	4 803	3 396	5 363	11 117	358	971	
Ulricehamn ²⁶⁾	56-14	51-31	6 378	2 915	3 463	1 226	857	1 277	2 621	112	285	124
Åmål	13-36	13-32	7 081	3 418	3 663	1 329	1 043	1 086	3 174	148	301	531
S:a i städerna	230-32	211-34	98 728	46 408	52 320	18 647	14 235	18 280	41 865	1 725	3 976	467
C) S:a i Älvsborgs län												
	12 738-72	11 685-22	329 366	162 837	166 529	66 646	55 806	55 101	131 195	7 371	13 247	28

Anmärkningar till Älvsborgs län.

Angående använda förkortningar m. m. se Allmänna anmärkningar till tab. 1. sid. 1.

¹⁾ Tösse med Tydje församling omfattar Tösse kommun och Tydje kommun, vilka även i avseende på fastighetsredovisningen äro skilda socknar. Hela församlingen år 1940: 89·67 km², varav 88·04 km² land; 1 312 inv.; 14 folkmängdstäthet.

²⁾ Artemarks församling omfattar Artemarks kommun och Bengtsfors köping, vilka även i avseende på fastighetsredovisningen särskiljas. Hela församlingen år 1940: 171·72 km², varav 139·62 km² land; 3 934 inv.; 28 folkmängdstäthet.

³⁾ Holms församling omfattar Holms kommun och Melleruds köping, vilka även i avseende på fastighetsredovisningen särskiljas. Hela församlingen år 1940: 57·00 km², varav 53·89 km² land; 3 401 inv.; 63 folkmängdstäthet.

⁴⁾ Alingsås landsförsamlings och Rödene kommun omfattar Alingsås landsförsamling och Rödene församling, vilka även i avseende på fastighetsredovisningen äro skilda socknar.

⁵⁾ Vårgårda municipalsamhälle är delat på Algotstorps och Kullings-Skövde socknar. Hela municipalsamhället år 1940: 1·80 km², varav 1·78 km² land; 1 299 inv.; 729 folkmängdstäthet.

⁶⁾ Brättnesby och Landa kommun omfattar Brättnesby församling och Landa församling, vilka även i avseende på fastighetsredovisningen äro skilda socknar.

⁷⁾ Herrljunga municipalsamhälle är delat på Herrljunga och Tarsleds socknar. Hela municipalsamhället år 1940: 4·17 km², varav 4·08 km² land; 1 771 inv.; 434 folkmängdstäthet.

Förändringar under årtiondet 1931—1940.

⁸⁾ Enligt k. beslut d. 14 okt. 1938 tillämpas byggnadsstadgan inom Eds municipalsamhälle, där redan tidigare de övriga stadstidgorna tillämpats.

⁹⁾ Enligt k. beslut d. 23 maj 1935 har av ett område invid Brälanda järnvägsstation inom Brälanda socken bildats ett municipalsamhälle, benämnt Brälanda municipalsamhälle, där samtliga stadstidgor tillämpas.

¹⁰⁾ Enligt k. beslut d. 31 maj 1940 har lägenheten Stora Svalehult 1^a, som i kommunalt och eklesiastiskt hänseende redan tidigare räknats till Stora Mellby kommun och församling, i avseende på fastighetsredovisningen överflyttats från Väne-Åsaka till Stora Mellby socken.

¹¹⁾ Enligt k. beslut d. 22 nov. 1940 ha fastigheterna Rönjningsmarken och Brunberg förklarats i allo tillhöra Fors socken och icke, varom oklarhet rätt, Rommele socken. Enligt samma k. beslut ha fastigheterna Ålstad nr 1 och 2 från 1942 års ingång i allo överflyttats från Fors till Rommele socken; arealen av dessa områden har redan förut inräknats i Rommele sockens areal.

¹²⁾ Enligt k. beslut d. 10 nov. 1939 har Lilla Edets municipalsamhälle utvidgats med ett område med en areal av 2·61 km², varav 2·31 km² land.

¹³⁾ Ortnamnskommissionen har fastställt sockennamnet *S:t Peder*. Namnet har tidigare skrivits *S:t Peter*.

¹⁴⁾ Enligt k. beslut d. 23 mars 1934 ha hemmanen Uppegården, Nedregården, Postgården och Tolaredsdamm med en areal av 3·03 km², varav 2·31 km² land, från 1935 års ingång i allo överflyttats från Angered till Nödinge socken.

¹⁵⁾ Enligt k. beslut d. 23 mars 1934 har ett till lägenheten Rothoffskärr hörande område med en areal av 0·004 km², allt land, från 1935 års ingång i allo överflyttats från Alingsås landsförsamlings och Rödene kommun, Alingsås landsförsamling och socken till Alingsås stad.

¹⁶⁾ Enligt k. beslut d. 18 mars 1932 har en del av f. d. allmännigen Risveden med en areal av

0·95 km², varav 0·86 km² land, från 1933 års ingång i allo överflyttats från Fullestads till Långareds socken.

¹⁷⁾ Enligt k. beslut d. 24 mars 1933 har ett område med en areal av 5·53 km², allt land, i allo överflyttats från Hudene till Källunga socken, ett annat område med en areal av 1·92 km², allt land, från Hudene till Hällestads socken, ett tredje område med en areal av 0·20 km², allt land, från Källunga till Hudene socken och ett fjärde område med en areal av 1·06 km², allt land, från Långareds till Hällestads socken, i samtliga fall från 1934 års ingång.

¹⁸⁾ Enligt k. beslut d. 31 maj 1940 har Herrljunga municipalsamhälle, förut beläget endast inom Herrljunga socken, utvidgats dels med ett område inom Herrljunga socken med en areal av 3·38 km², varav 3·30 km² land, dels med ett område inom Tarsleds socken med en areal av 0·16 km², allt land.

¹⁹⁾ Enligt k. beslut d. 20 mars 1931 ha delar av kronoparken Tränningshult med en areal av 1·77 km², varav 1·67 km² land, från 1932 års ingång i allo överflyttats till Närunga socken. Av dessa områden ha 1·71 km², varav 1·61 km² land, överflyttats från Ornunga socken, 0·04 km², allt land, från Tämta socken och 0·02 km², allt land, från Ljurs socken. — Enligt k. beslut d. 24 febr. 1933 ha ytterligare delar av kronoparken Tränningshult med en areal av 6·35 km², varav 5·87 km² land, från 1934 års ingång i allo överflyttats till Närunga socken. Därav ha 1·03 km², allt land, överflyttats från Asklanda socken, 1·37 km², allt land, från Kvinnestdas socken, 1·29 km², varav 1·28 km² land, från Ljurs socken, 1·00 km², varav 0·71 km² land, från Norra Säms socken, 0·16 km², varav 0·10 km² land, från Hällestads socken, 0·75 km², varav 0·63 km² land, från Hovs socken, 0·14 km², allt land, från Grude socken, 0·04 km², allt land, från Källunga socken, 0·12 km², allt land, från Alboga socken, 0·07 km², allt land, från

Molla socken, 0.06 km², allt land, från *Öra* socken, 0.23 km², allt land, från *Eriksbergs* socken och 0.09 km², allt land, från *Mjälådrunga* socken.

²⁰⁾ Enligt k. beslut d. 1 mars 1935 ha vissa fastigheter med en areal av 0.42 km², allt land, från 1936 års ingång i allo överflyttats till *Tärby* socken. Därav ha *Fänneslunda 1⁵*, *1¹³⁻¹⁵* och delvis *1²* samt *Solberga 1²* med en areal av 0.24 km², allt land, överflyttats från *Fänneslunda* socken, *Finnekumla (Tomten) 6²* med en areal av 0.12 km², allt land, från *Kängedala* socken och en del av *Runarp 1⁷* med en areal av 0.06 km², allt land, från *Gingri* socken.

²¹⁾ Enligt k. beslut d. 25 febr. 1938 har gränsen mellan *Örby* och *Berghems* socknar fastställts. Därvid ha vissa områden i allo överflyttats från *Örby* till *Berghems* socken och andra områden i allo från *Berghems* till *Örby* socken. För var och en av de båda socknarna är hela arealen oförändrad; däremot har av landarealen 0.01 km² överflyttats från *Örby* till *Berghems* socken.

²²⁾ Ortnamnskommissionen har fastställt sockennamnet *Skepphult*. Namnet har tidigare skrivits *Skepphult*.

²³⁾ Enligt k. beslut d. 23 mars 1934 har fastigheten *Lindås Yttergården 1⁶* med en areal av 0.01 km², allt land, från 1935 års ingång i allo överflyttats från *Liareds* till *Hösna* socken.

²⁴⁾ Enligt k. beslut d. 19 juni 1931 har *Skaraborgs* länsdel av *Kölingareds* socken med en areal av 13.75 km², varav 12.50 km² land, från 1932 års ingång i allo överflyttats till *Älvsborgs* län, dit hela socknen nu hör.

²⁵⁾ Enligt k. beslut d. 17 juni 1938 har *Borås församling* från 1939 års ingång delats i två församlingar, den västra benämnd *Borås Caroli församling* och den östra *Borås Gustav Adolfs församling*.

²⁶⁾ Enligt k. beslut d. 12 mars 1937 ha *Brunns* socken med en areal av 27.85 km², varav 25.02 km² land, och *Vists* socken med en areal av 17.42 km², varav 17.24 km² land, från 1938 års ingång i allo införlivats med *Ulricehamns stad*.

Kommuner m. m.	Areal, i km ²		Folk- mängd	Av folkmängden voro								Inv. på km ² land
	Hela arealen	Därav land		Män	Kvin- nor	Barn under 15 år	Vuxna ogifta		Gifva	Förut gifva		
							M.	Kv.		M.	Kv.	
Skaraborgs län.¹⁾												
A) Landsbygden.												
Vänernäs	48-20	47-88	784	414	370	133	177	109	295	30	40	16
Flo	64-08	63-84	974	503	471	231	185	137	346	30	45	15
Sal	9-53	9-40	328	167	161	70	66	48	121	7	16	34
Ås	18-83	18-43	446	236	210	104	103	66	143	13	17	24
Karaby	9-43	9-37	279	151	128	51	61	46	101	11	9	29
Tun	22-65	22-60	320	500	320	169	251	92	280	9	19	36
Friel	17-70	17-67	373	203	170	71	82	55	140	12	13	21
Tång	12-33	12-32	253	126	127	57	59	36	88	4	9	20
Håle	12-77	12-74	374	195	179	77	77	48	145	11	16	29
Särestad	22-42	22-36	652	338	314	152	125	91	237	17	30	29
Åse h:d	287-94	286-61	5 283	2 833	2 450	1 115	1 186	728	1 896	144	214	22
Bjärby	11-49	11-41	261	127	134	63	48	48	90	4	8	22
Flakeberg	17-35	17-27	583	284	299	118	105	104	215	16	25	33
Sparlösa	30-26	30-22	855	449	406	182	148	120	338	31	36	28
Slädene	10-58	10-57	193	104	89	43	37	27	73	6	7	18
Levene	33-48	33-45	1 344	683	661	288	237	208	534	32	45	40
Hyringa	21-47	21-41	587	309	278	124	118	86	217	18	24	27
Malma	28-69	28-64	638	344	294	147	137	97	208	24	25	22
Långnum	7-98	7-95	228	114	114	53	38	29	83	10	15	28
Tengene ⁴⁾	21-82	21-51	635	327	308	117	123	110	242	20	23	29
Grästorps köp. ¹⁾	2-27	2-27	1 185	564	621	243	198	219	430	27	68	522
Trökörna	42-56	42-34	692	348	344	120	147	127	241	19	38	16
Främmestad	53-94	53-66	1 178	608	570	223	223	184	451	38	59	21
Bäreberg	25-83	25-62	762	380	382	166	133	114	289	23	37	29
Viste h:d	307-72	306-32	9 141	4 641	4 500	1 887	1 692	1 473	3 411	268	410	29
Essunga ¹²⁾	50-27	49-85	2 392	1 250	1 142	471	502	365	926	50	78	47
Noesebro m:e	0-84	0-84	676	360	316	114	147	90	300	11	14	804
Kyrkås	12-16	12-14	167	91	76	54	28	17	55	7	6	13
Fåglum	22-94	22-79	507	268	239	86	125	103	150	17	26	22
Barne-Åsaka	25-56	25-42	655	345	310	144	137	104	218	20	32	25
Lekåsa	22-60	22-48	399	209	190	71	91	75	130	12	20	17
Eling	20-07	20-05	349	185	164	67	80	62	114	12	14	17
Naum	29-25	29-15	796	405	391	177	140	120	297	22	40	27
Södra Kedum	24-87	24-82	955	486	469	190	167	157	375	26	40	38
Ryda	32-38	32-33	1 089	555	534	220	224	212	364	31	38	33
Long	16-81	16-69	473	234	239	98	86	84	176	10	19	28
Hällum	11-67	11-44	281	155	126	72	61	30	108	2	8	24
Skarstad	20-02	19-87	609	291	318	132	120	117	205	16	19	30
Vara köp. ¹²⁾	12-93	12-86	2 347	1 116	1 231	457	389	442	904	50	105	182
Önum	23-19	23-15	820	434	386	197	141	113	313	21	35	35
Barne h:d	324-72	323-04	11 839	6 024	5 815	2 436	2 291	2 001	4 335	296	480	36
Laske-Vedum	24-61	24-55	1 160	583	577	215	226	209	418	40	52	47
Vedums m:e ¹³⁾	0-80	0-80	488	238	250	92	84	98	176	16	22	610
Västerbitterna ³⁾	21-95	21-94	364	196	168	65	71	57	141	12	18	16
Österbitterna ⁴⁾	25-88	25-88	524	271	253	117	100	73	200	13	21	20
Larv	86-61	86-02	1 369	710	659	246	304	255	466	38	60	15
Södra Lundby	18-81	18-75	508	256	252	129	79	64	206	14	16	27
Långjum	23-81	23-69	659	339	320	150	133	107	230	17	22	27
Tråvad	20-02	19-63	890	452	438	238	145	127	327	20	33	45
Laske h:d	221-69	220-46	5 474	2 807	2 667	1 160	1 058	892	1 988	154	222	24

Kommuner m. m.	Areal, i km ²		Folk- mängd	Av folkmängden voro							Inv. på km ² land	
	Hela arealen	Därav land		Män	Kvin- nor	Barn under 15 år	Vuxna ogifta		Gifva	Förut gifva		
							M.	Kv.		M.		Kv.
Uvered	17-26	17-04	467	245	222	107	94	75	163	14	14	27
Järpås	43-25	43-10	1 496	791	705	358	263	211	585	30	49	34
<i>Järpås m.e.</i>	0-27	0-27	401	205	196	86	66	67	162	5	15	1 485
Häggesled	11-95	11-93	309	149	160	71	53	48	119	5	13	25
Lavad	17-69	17-65	317	168	149	75	67	32	129	3	11	17
Tranum ¹⁴⁾	13-70	13-62	299	155	144	67	64	42	112	3	11	21
Tädene ¹⁴⁾	14-71	14-61	341	174	167	71	61	39	145	11	14	23
Norra Kedum	9-63	9-61	234	127	107	46	56	39	77	7	9	24
Våla	13-91	13-88	268	134	134	55	49	42	102	7	13	19
Gillstad	15-14	15-12	435	243	192	122	67	52	168	11	15	28
Mellby	21-78	21-74	626	311	315	155	106	77	242	12	34	28
Källands-Åsaka	15-09	14-88	563	270	293	159	78	68	226	12	20	37
Råda ¹⁵⁾	27-69	27-57	887	454	433	201	159	123	361	15	28	32
Örslösa	28-64	28-57	787	389	338	172	158	93	261	14	29	25
Söne	17-68	17-61	432	225	207	90	96	72	142	15	17	24
Skalunda	10-13	10-11	229	110	119	42	42	39	94	5	7	22
Rackeby	20-85	20-84	456	249	207	84	107	78	152	17	18	21
Gösslunda	19-73	19-72	1 077	562	515	284	151	105	482	29	26	54
Sunnersberg	32-43	32-35	819	425	394	190	157	124	298	21	29	25
Strö	20-54	20-52	276	164	112	42	86	41	88	9	10	13
Otterstad	66-04	65-56	1 517	801	716	383	272	209	552	39	62	23
Källands h:d	437-84	436-03	11 775	6 146	5 629	2 774	2 186	1 609	4 498	279	429	27
Hovby	15-96	15-81	526	283	243	116	97	72	222	9	10	33
Norra Härene	31-55	31-34	827	425	402	203	176	129	276	13	30	26
Hasslösa	21-06	21-05	621	314	307	128	117	106	226	20	24	29
Lindärva	13-30	13-30	412	221	191	93	88	48	157	6	20	30
Säware	28-64	28-58	977	516	461	217	195	126	380	24	35	34
Hangelösa	25-94	25-90	688	344	344	158	115	107	256	19	33	26
Skeby	9-40	9-38	245	123	122	47	43	43	91	9	12	26
Källby	14-48	14-42	624	307	317	104	119	90	255	15	41	43
Broby	6-21	6-19	152	90	62	31	37	16	58	4	6	24
Ova	12-88	12-84	297	161	136	81	47	30	123	6	10	23
<i>Lundsbrunnns m.e., del av¹⁶⁾ 18)</i>	0-04	0-04	—	—	—	—	—	—	—	—	—	—
Skälvå	14-34	14-32	451	218	233	71	87	94	162	9	28	31
<i>Lundsbrunnns m.e., del av¹⁶⁾ 18)</i>	0-21	0-21	159	66	93	20	23	44	54	4	14	757
Husaby	22-08	22-06	718	382	386	159	123	90	286	28	32	32
Kinnefjärdings h:d	215-84	215-19	6 538	3 384	3 154	1 408	1 244	951	2 492	162	281	30
Västerplana	7-05	7-04	150	77	73	43	28	15	50	4	10	21
Medelplana	22-66	22-65	869	454	415	190	117	98	396	34	34	38
Österplana	20-52	20-50	1 378	711	667	336	210	130	622	33	47	67
Kestad	7-32	7-28	162	85	77	45	29	21	60	4	3	22
Kinne-Kleva	8-18	8-15	523	270	253	140	80	42	233	10	18	64
Sil	8-73	8-68	304	167	137	75	56	36	120	10	7	35
Kinne-Vedum	24-43	24-40	594	305	289	132	110	85	229	14	24	24
Fullösa	19-58	19-51	752	378	374	132	117	111	321	27	44	38
Forshem	62-01	61-78	1 614	835	779	359	263	191	690	47	64	26
Bredsäter	† 17-65	† 17-62	318	167	151	59	47	43	149	11	9	18
Lugnäs ¹⁷⁾	† 56-07	† 54-22	925	466	459	161	167	139	374	38	46	17
Holmestad ¹⁷⁾	43-79	43-69	1 011	521	490	221	177	148	395	28	42	23
Götene	11-78	11-77	1 717	862	855	358	265	262	753	30	49	145
<i>Götene m.e.</i>	0-93	0-93	1 220	591	629	251	180	202	537	16	34	1 311
Vättlösa	33-58	33-51	699	368	331	157	120	92	278	26	26	20

Kommuner m. m.	Areal, i km ²		Folk- mängd	Av folkmängden voro								Inv. på km ² land
	Hela arealen	Därav land		Män	Kvin- nor	Barn under 15 år	Vuxna ogifta		Giffta	Förut giffta		
							M.	Kv.		M.	Kv.	
Ledsjö	28-09	27-98	789	392	397	156	133	134	304	26	36	28
<i>Lundsbrunnns m.e., del av¹⁸⁾</i>	0-42	0-42	237	97	140	30	24	53	100	11	19	564
Kinne h:d	371-44	368-78	11 805	6 058	5 747	2 564	1 919	1 547	4 974	342	459	32
Istrum	† 27-56	† 25-61	361	207	154	73	80	41	153	9	5	14
Öglunda	15-94	14-77	297	156	141	67	56	34	112	9	19	20
Eggby	† 19-61	† 17-29	364	194	170	83	73	43	140	10	15	21
Varnhem ¹⁸⁾	27-58	27-37	700	366	334	155	128	101	264	24	28	25
Norra Lundby	† 24-38	† 22-50	489	240	249	106	76	68	210	10	19	21
Häggum	20-71	20-69	332	159	173	68	67	61	110	4	22	16
Bolum	† 32-48	† 25-54	586	306	280	112	119	91	218	20	26	22
Stenum	† 28-10	† 22-36	372	194	178	71	82	55	133	13	18	16
Norra Ving	† 11-99	† 11-20	580	278	302	100	100	101	233	18	28	51
<i>Åxvalls m.e., del av¹⁹⁾</i>	0-40	0-40	304	138	166	53	40	53	129	11	18	760
Skärv	† 23-54	† 22-01	594	266	328	100	90	152	218	16	18	26
<i>Åxvalls m.e., del av¹⁹⁾</i>	0-35	0-35	55	28	27	6	8	13	26	1	1	157
Valle h:d	231-89	209-34	4 675	2 366	2 309	935	871	747	1 791	133	198	22
Skånings-Åsaka	† 37-69	† 37-53	782	414	368	180	152	107	281	27	35	20
Händene	23-07	23-01	482	249	233	103	82	63	199	15	20	20
Härlunda	32-55	32-32	509	255	254	111	90	73	197	15	23	15
Marum	18-11	17-99	291	153	138	82	52	27	116	8	6	16
Vinköl	32-88	32-79	729	385	344	176	140	100	275	13	25	22
Västra Gerum	15-20	14-90	369	191	178	84	62	48	160	3	12	24
Synnerby	30-62	30-58	765	406	359	141	163	110	299	26	26	25
Skallmeja	17-19	17-06	433	211	222	85	83	79	148	17	21	25
Trässberg	20-08	19-63	574	299	275	120	116	83	212	19	24	29
Härjevad	10-10	9-97	249	135	114	66	47	27	94	6	9	24
Saleby	39-98	39-70	1 212	594	618	244	229	222	439	28	50	30
Öttum	21-05	20-99	571	312	259	100	149	86	197	18	21	27
Jung	23-66	23-56	731	367	364	172	149	117	252	12	29	31
Fyrunga	13-35	13-20	451	222	229	110	81	60	166	13	21	34
Kvånum	29-28	29-20	1 314	662	652	296	265	215	465	23	50	45
<i>Kvånums m.e.¹⁹⁾</i>	0-40	0-40	469	233	236	88	93	91	175	7	15	172
Norra Vånga	83-70	82-17	1 206	615	591	282	250	166	432	27	49	14
Edsvåra	39-64	38-86	832	437	395	181	155	126	320	21	29	21
Skånings h:d	488-15	483-46	11 500	5 907	5 593	2 533	2 265	1 709	4 252	291	450	23
Ullene ²¹⁾	24-14	24-12	268	130	138	62	51	44	88	8	15	11
Vilske-Kleva ²¹⁾ ²²⁾ ²³⁾	43-06	42-90	675	365	310	156	126	88	261	15	29	15
Marka ²⁴⁾	21-38	20-79	355	197	158	72	79	53	132	6	13	17
Gökhem ²⁵⁾	31-00	30-54	716	382	334	153	133	98	280	22	30	23
Sörby	14-03	14-02	340	182	158	57	79	51	132	10	11	24
<i>Floby m.e., del av²⁵⁾</i>	0-04	0-04	16	7	9	2	4	4	6	—	—	400
Trävattna	24-50	24-04	308	155	153	66	69	51	102	8	12	12
Floby	29-09	28-84	1 238	613	625	242	208	224	482	33	49	42
<i>Floby m.e., del av²⁵⁾</i>	0-48	0-48	542	255	287	107	76	102	218	16	23	129
Göteve	22-53	22-20	485	249	236	129	87	74	160	14	21	21
Grolanda	36-78	36-44	650	347	303	143	123	79	244	30	31	17
Jåla	28-43	28-31	464	242	222	93	90	70	177	12	22	16
Vilske h:d	274-94	272-20	5 499	2 862	2 637	1 178	1 045	832	2 058	158	233	20
Brisemene	25-50	25-49	310	150	160	77	59	49	102	8	15	12
Börstig	35-13	35-11	541	284	257	109	110	94	180	23	25	15

Kommuner m. m.	Areal, i km ²		Folk- mängd	Av folkmängden voro								Inv. på km ² land
	Hela arealen	Därav land		Män	Kvin- nor	Barn under 15 år	Vuxna ogifta		Giftna	Förut giftna		
							M.	Kv.		M.	Kv.	
Kinneved	41.15	41.11	1 010	557	453	214	211	121	382	35	47	24
Värkumla	12.41	12.40	194	100	94	34	45	39	61	7	8	15
Frökinds h:d	114.19	114.11	2 055	1 091	964	494	425	303	725	78	95	18
Luttra	15.75	15.74	258	135	123	55	50	34	104	7	8	16
Falköpings östra landskommun*)	9.44	9.41	187	99	88	61	24	22	74	3	3	19
Karleby	21.83	21.81	656	365	291	138	144	76	265	17	16	30
Slöta	34.06	33.97	938	502	436	188	203	147	323	37	40	27
Kälvene	6.64	6.63	177	95	82	37	40	26	62	6	6	26
Vartofta-Åsaka	24.68	24.31	456	258	198	91	110	52	178	7	18	18
Vistorp	27.56	27.52	215	125	90	32	63	29	73	8	10	7
Yllestad	32.11	32.10	688	369	319	152	140	102	242	18	34	21
Näs	8.99	8.98	185	95	90	36	39	25	70	4	11	20
Hängsdala	10.07	10.06	204	102	102	49	41	31	72	5	6	20
Skörstorp	10.95	10.93	253	133	120	76	48	30	86	6	7	23
Östra Gerum	8.66	8.65	145	81	64	27	36	20	48	4	10	16
Mularp	11.60	11.59	173	96	77	55	28	23	60	4	3	14
Åse	20.56	20.42	497	250	247	126	88	75	174	10	24	24
Tiarp	12.14	12.12	228	118	110	46	45	31	92	7	7	18
Kungslena	21.06	20.95	426	229	197	85	87	53	159	21	21	20
Hömb	17.08	17.00	278	139	139	64	45	42	112	5	10	16
Varv	11.72	11.71	381	189	192	69	59	42	165	15	31	32
Dimbo	24.80	24.73	511	265	246	109	98	64	211	9	20	20
Otravad	11.27	11.26	181	87	94	40	37	30	60	7	7	16
Suntak	13.39	13.35	247	122	125	52	40	43	91	5	16	18
Valstad	21.72	21.56	398	207	191	98	79	58	131	11	21	18
Kymbo	19.80	19.74	240	130	110	36	62	43	81	8	10	12
Vättak	14.93	14.57	190	109	81	50	35	22	72	5	6	13
Härja ²³⁾	59.34	58.84	560	275	285	131	90	82	219	15	23	9
Utvångstorp	29.39	29.16	214	111	103	43	40	32	84	8	7	7
Sandhem	102.30	98.28	1 640	861	779	345	274	238	663	60	60	16
Nykyrka	29.79	26.99	1 087	509	578	201	138	209	464	23	52	40
Bjurbäck	49.35	45.13	474	251	223	102	77	64	196	17	18	10
Habo	179.61	176.51	3 017	1 530	1 487	628	551	454	1 199	69	116	17
Gustav Adolf ²⁴⁾	86.11	85.24	1 171	593	578	306	199	144	437	25	60	13
Brandstorp ²⁵⁾	72.99	71.67	902	465	437	232	161	108	342	23	36	12
Darestorp ²⁶⁾	85.73	82.94	944	485	459	225	178	120	358	24	39	11
Velings ²⁷⁾ ⁴⁰⁾	46.11	45.87	588	294	294	137	108	80	221	18	24	12
Baltak ²⁸⁾	20.06	19.92	1 067	516	551	183	183	206	431	27	37	53
Acklinga	26.30	26.21	340	177	163	67	64	48	133	12	16	12
Agnertorp	48.09	47.70	2 035	1 027	1 008	357	375	333	821	65	84	42
Fröjered	62.46	62.16	970	524	446	189	222	139	355	33	32	15
Korsberga	42.32	41.96	840	429	411	157	163	118	328	24	50	20
Fridene	26.67	26.48	695	336	359	138	114	109	294	15	25	26
Vartofta h:d	1 377.43	1 354.17	24 658	12 688	11 978	5 213	4 578	3 604	9 550	687	1 024	18
Ljunghem	15.79	15.73	220	115	105	38	43	35	96	5	3	13
Edåsa	25.88	25.75	344	172	172	87	43	51	139	10	14	13
Sjogerstad	18.05	17.97	424	223	201	95	76	51	168	18	16	23
Rådene	14.60	14.45	237	122	115	61	40	36	87	5	8	16
Borgunda	30.38	30.33	626	326	300	118	127	109	220	22	30	20
Dala	24.59	24.56	519	271	248	108	96	75	194	23	23	21
Högstena	11.31	11.30	201	110	91	44	49	27	74	2	5	17
Södra Kyrketorp	6.05	6.00	165	89	76	31	38	18	58	4	16	27
Stenstorp	19.41	19.34	1 125	556	569	213	202	187	450	23	50	58
Stenstorps m:e	1.06	1.06	793	388	405	145	139	129	325	13	42	74 ²⁾
Brunnhem	15.99	15.97	226	118	108	36	57	47	68	6	12	14

Kommuner m. m.	Areal, i km ²		Folk- mängd	Av folkmängden voro								Inv. på km ² land
	Hela arealen	Därv land		Män	Kvin- nor	Barn under 15 år	Vuxna ogifta		Giffta	Förut giffta		
							M.	Kv.		M.	Kv.	
Segerstad	19-39	19-37	359	186	173	69	57	57	146	16	14	18
Håkantorps	7-01	6-88	166	79	87	41	28	21	63	5	8	24
Valtorp	11-57	11-45	432	245	187	105	81	42	178	10	16	37
Torbjörntorp	9-38	9-36	444	227	217	123	58	35	204	14	10	47
Friggeråker ²³⁾	13-23	13-21	484	235	249	90	92	92	181	8	21	36
Östra Tunhem	7-65	7-64	151	76	75	14	33	33	62	5	4	19
Gudhem	21-44	21-41	644	353	291	151	129	83	242	22	17	30
Ugglum	12-45	12-43	307	164	143	48	71	53	110	11	14	24
Bjurum	† 30-69	† 26-61	382	216	166	75	79	47	162	10	9	14
Bjärka	† 32-67	† 26-44	261	143	118	71	45	34	101	6	4	9
Sätuna	† 11-19	† 10-07	200	103	97	43	46	34	62	3	12	19
Hornborga	† 16-98	† 13-31	270	147	123	59	50	37	102	10	12	20
Broddetorp	8-35	8-28	181	91	90	30	31	27	70	7	16	21
Gudhems h:d	384-05	367-86	8 368	4 367	4 001	1 750	1 571	1 231	3 237	245	334	22
Södra Fägelås	61-98	61-98	911	467	444	182	158	140	356	33	42	14
Norra Fägelås	54-34	54-09	948	484	464	226	161	140	364	21	36	17
Hjo landskommun	36-13	33-23	884	455	429	195	154	124	369	20	22	26
Grevbäck	46-89	46-63	674	350	324	192	108	88	254	11	21	14
Brevik ²⁴⁾	52-91	52-61	901	461	440	190	159	115	357	32	48	17
Kyrkefälla	110-69	109-82	5 635	2 896	2 739	1 319	976	745	2 305	109	181	51
<i>Tibro m.e.</i>	2-15	2-15	2 542	1 272	1 270	574	417	367	1 087	37	60	182
Mofalla	25-61	24-91	448	248	200	87	94	54	188	11	14	17
Vårsås	49-63	49-49	942	472	470	198	166	152	359	28	39	19
Varola	32-28	32-09	599	309	290	124	118	92	229	12	24	18
Hagelberg	12-39	12-35	243	126	117	56	44	32	96	6	9	19
Öm	9-65	9-52	212	120	92	36	54	35	70	8	9	22
Norra Kyrketorp	22-24	21-77	997	478	519	251	127	133	424	26	36	45
Våmb ²⁵⁾	15-56	15-33	1 270	659	611	326	193	144	529	30	48	82
Ryd	11-19	11-03	158	85	73	31	36	26	51	5	9	14
Forsby	12-96	12-73	314	168	146	97	43	34	123	10	7	24
Sventorp	58-96	58-80	1 069	544	525	232	202	179	382	30	44	18
Kåkinds h:d	618-41	606-38	16 205	8 322	7 883	3 742	2 793	2 233	6 456	392	589	26
Locketorp	32-62	32-54	633	313	320	121	120	104	222	24	42	19
Väring	41-06	40-27	962	489	473	219	168	122	382	24	47	23
Horn	18-21	17-80	490	247	243	105	80	70	189	21	25	27
Frösve	21-13	20-81	624	320	304	141	117	78	254	13	21	29
Säter	25-91	25-79	450	227	223	116	69	50	182	14	19	17
Berg	42-72	41-01	947	490	457	203	172	129	368	42	33	23
Lerdala	30-71	29-02	677	342	335	172	112	82	249	27	35	23
Timmersdala	10-34	10-01	428	217	211	88	64	53	186	12	20	42
Boja	12-91	10-54	314	161	153	63	54	44	130	7	16	29
Låstad	15-90	15-75	364	190	174	93	69	48	136	5	13	23
Binneberg	4-70	4-67	125	63	62	26	22	24	46	4	3	26
Odensåker	23-28	19-90	420	213	207	84	72	56	178	10	20	21
Tidavad	16-57	15-81	314	164	150	69	60	43	113	13	16	19
Sveneby ²⁶⁾	14-77	13-27	175	81	94	48	32	30	50	3	12	13
Hjälstad	15-78	15-75	601	294	307	134	101	88	223	14	41	38
<i>Moholms m.e., del</i> <i>av²⁷⁾ 28)</i>	1-02	1-02	223	104	119	44	29	32	99	4	15	218
Mo	11-61	11-35	457	237	220	101	79	61	184	15	17	40
<i>Moholms m.e., del</i> <i>av²⁷⁾ 28)</i>	1-53	1-37	316	165	151	73	46	37	139	9	12	230
Vad ²⁹⁾	10-90	10-51	728	372	356	185	114	108	285	14	22	69
<i>Moholms m.e., del</i> <i>av²⁷⁾ 28)</i>	0-07	0-06	9	4	5	1	—	1	6	1	—	150
<i>Tidans m.e., del</i> <i>av²⁹⁾ 30)</i>	0-46	0-43	273	133	140	58	35	47	120	5	8	634

Kommuner m. m.	Areal, i km ²		Folk- mängd	Av folkmängden voro								Inv. på km ² land
	Hela arealen	Därv land		Män	Kvin- nor	Barn under 15 år	Vuxna ogifta		Giffta	Förut giffta		
							M.	Kv.		M.	Kv.	
Flistad ⁸⁾	19-70	15-63	419	207	212	82	71	67	174	10	15	26
Götlunda ⁹⁾ ²⁹⁾	45-28	45-11	1 379	681	698	343	218	205	522	33	58	30
<i>Tidans m.e. del</i> <i>an⁹⁾ 30)</i>	0-57	0-55	326	152	174	78	38	55	137	4	14	592
Bällefors	49-23	48-70	739	396	343	182	139	90	272	22	34	15
Ekeskog ²¹⁾	35-52	31-52	420	221	199	80	81	62	171	9	17	13
Beateberg ²¹⁾	69-75	59-73	539	287	252	109	113	76	213	13	15	9
Ransberg	127-61	111-74	1 955	1 026	929	419	349	250	792	68	77	17
Mölltorp ²²⁾	78-06	66-78	2 022	1 013	1 009	428	362	309	784	60	79	30
Karlsborg ²²⁾ ³¹⁾ ³¹⁾	9-03	5-57	2 930	1 625	1 305	396	903	544	965	36	86	526
Tived	148-99	119-46	832	427	405	156	183	132	300	23	38	6
Udenäs ²⁴⁾	350-94	287-69	3 580	1 900	1 680	699	715	511	1 395	112	148	12
Halma	33-79	27-52	525	271	254	100	103	64	216	17	25	19
Fägre ²¹⁾ ³⁵⁾	67-63	64-72	1 497	796	701	313	298	203	574	49	60	23
Trästena	32-80	28-02	491	256	235	126	89	59	180	13	24	17
Utby	24-67	18-65	428	221	207	99	74	48	176	9	22	22
Ekby	22-34	22-02	428	219	209	97	76	66	160	13	16	19
Ek	27-36	27-18	386	212	174	87	88	41	148	10	12	14
Ullervä ⁴⁰⁾	33-19	32-67	855	452	403	175	149	124	335	31	41	26
Björnsäter	37-40	37-36	990	497	493	231	161	134	399	29	36	26
Leksberg ²⁶⁾	28-25	28-03	1 131	582	549	268	187	132	489	20	35	40
Torsö	89-04	89-04	1 147	643	504	269	261	134	411	33	39	12
Hassle-Berga-En- åsa ¹⁰⁾ ²⁷⁾	94-18	93-96	1 371	733	638	299	282	178	530	40	42	14
<i>Berga förs.¹⁰⁾</i>	23-60	23-59	361	188	173	73	78	47	138	10	15	15
<i>Enåsa förs.¹⁰⁾</i>	17-53	17-36	200	105	95	50	42	26	72	6	4	11
<i>Hassle förs.¹⁰⁾</i>	53-05	53-01	810	440	370	176	162	105	320	24	23	15
Färed	13-34	13-34	184	89	95	41	39	31	62	6	5	18
Bäck ²⁵⁾	31-75	27-64	339	173	166	86	58	43	129	9	14	12
Töreboda köp. ²⁵⁾	37-51	36-12	2 966	1 436	1 530	621	470	483	1 153	77	162	82
Fredsberg ²⁵⁾	77-72	76-50	1 641	862	779	310	336	225	653	54	63	21
Lyrestad	97-08	96-59	2 330	1 191	1 139	489	416	324	924	54	123	24
Hova	217-43	169-05	3 121	1 618	1 503	606	593	431	1 270	81	140	18
Ålgarås	119-16	100-63	1 348	728	620	282	252	181	550	36	47	13
Finnerödja	248-92	194-53	1 973	1 010	963	390	393	287	736	62	105	10
Amnehärad	115-40	106-46	3 219	1 677	1 542	703	570	405	1 325	87	129	30
<i>Gullspångs m.e.³¹⁾</i>	1-15	1-05	469	229	240	72	81	85	199	18	14	446
Vadsbo h:d	2 732-19	2 416-76	49 894	25 369	24 025	10 454	9 534	7 034	19 885	1 378	2 109	20
<i>S:a & landsbygden</i>	8 333-44	7 930-71	184 707	95 360	89 347	39 578	34 658	26 894	71 048	5 002	7 527	23
B) Städerna.												
Mariestad ³⁶⁾	13-20	13-04	6 507	3 011	3 496	1 246	849	1 219	2 752	137	304	499
Lidköping ¹⁵⁾	17-14	16-96	11 704	5 440	6 264	2 108	1 651	2 258	5 050	201	436	690
Skara ³⁹⁾	33-77	33-74	7 364	3 369	3 995	1 306	1 094	1 540	2 868	176	380	218
Skövd ²⁷⁾	40-48	40-16	12 522	6 194	6 328	2 369	2 155	2 067	5 194	218	519	311
Hjo	9-01	8-38	2 984	1 337	1 647	503	401	597	1 225	70	188	356
Tidaholm	2-64	2-61	4 532	2 124	2 408	772	635	841	1 912	139	233	1 796
Falköping ²³⁾ ²⁴⁾	16-94	16-86	9 063	4 146	4 917	1 662	1 239	1 766	3 797	189	410	537
<i>S:a i städerna</i>	133-18	131-75	64 676	25 621	29 055	9 966	8 024	10 288	22 798	1 130	2 470	414
C) S:a i Skaraborgs län	8 466-62	8 062-46	239 383	120 981	118 402	49 544	42 682	37 182	98 846	6 132	9 997	29

Anmärkningar till Skaraborgs län.

Angående använda förkortningar m. m. se Allmänna anmärkningar till tab. 1, sid. 1.

¹⁾ *Tengene församling* omfattar *Tengene kommun* och *Gråtorps köping*, vilka även i avseende på fastighetsredovisningen särskiljas. Hela församlingen år 1940: 24·09 km², varav 23·78 km² land; 1 820 inv.; 76 folkmängdstätthet.

²⁾ *Bitternas församling* omfattar *Österbitternas kommun* och *Västerbitternas kommun*, vilka även i avseende på fastighetsredovisningen äro skilda socknar. Hela församlingen år 1940: 47·83 km², varav 47·82 km² land; 888 inv.; 18 folkmängdstätthet.

³⁾ *Lundsbrunnas municipalsamhälle* är delat på *Skälvums*, *Ledsjö* och *Ova* socknar. Hela municipalsamhället år 1940: 0·67 km², allt land; 396 inv.; 591 folkmängdstätthet.

⁴⁾ *Åxvalls municipalsamhälle* är delat på *Norra Vings* och *Skärvs* socknar. Hela municipalsamhället år 1940: 0·75 km², allt land; 359 inv.; 478 folkmängdstätthet.

⁵⁾ *Floby municipalsamhälle* är delat på *Floby* och *Sörby* socknar. Hela municipalsamhället år 1940: 0·52 km², allt land; 558 inv.; 1 073 folkmängdstätthet.

⁶⁾ *Falköpings östra landskommun* motsvaras av *Falköpings landsförsamling* samt i avseende på fastighetsredovisningen av *Falköpings östra socken*.

⁷⁾ *Moholms municipalsamhälle* är delat på *Mo*, *Hjälstads* och *Vads* socknar. Hela municipalsamhället år 1940: 2·62 km², varav 2·45 km² land; 548 inv.; 223 folkmängdstätthet.

⁸⁾ *Invånarna* inom vissa mindre områden av *Flistads* och *Vads* socknar kyrkobokföras i *Götlunda församling*. Denna kyrkskrivna folkmängd innefattar 29 personer av *Flistads* kommuns folkmängd och 4 personer av *Vads* kommuns folkmängd.

⁹⁾ *Tidans municipalsamhälle* är delat på *Vads* och *Götlunda* socknar. Hela municipalsamhället år 1940: 1·03 km², varav 0·98 km² land; 599 inv.; 611 folkmängdstätthet.

¹⁰⁾ *Hassle-Berga-Enåsa kommun* omfattar *Hassle församling*, *Berga församling* och *Enåsa församling*, vilka även i avseende på fastighetsredovisningen äro skilda socknar.

Förändringar under årtiondet 1931—1940.

¹¹⁾ Enligt k. beslut d. 19 juni 1931 har *Skaraborgs länsdel* av *Kölingareds socken* med en areal av 13·75 km², varav 12·50 km² land, från 1932 års ingång i allo överflyttats till *Älvsborgs län*, dit hela socknen nu hör.

¹²⁾ Enligt k. beslut d. 30 aug. 1935 har *Vara socken* med en areal av 12·00 km², varav 11·93 km² land, från 1936 års ingång i kommunalt hänseende och i avseende på fastighetsredovisningen införlivats med *Vara köping*. — Enligt k. beslut d. 12 mars 1937 har ett område, bestående av förutvarande *Vara sockens* andel i *Hjortemosen*, med en areal av 0·09 km², allt land, från 1938 års ingång i allo överflyttats från *Vara köping* till *Essunga socken*.

¹³⁾ Enligt k. beslut d. 31 mars 1932 har *Vedums municipalsamhälle* utvidgats med ett område med en areal av 0·05 km², allt land.

¹⁴⁾ Enligt k. beslut d. 27 mars 1936 har ett område med en areal av 0·34 km², allt land, från 1937 års ingång i allo överflyttats från *Tranums till Tidene socken*.

¹⁵⁾ Enligt k. beslut d. 22 febr. 1935 ha fastigheterna *Agården 1^a* och *1⁷* med en areal av 1·78 km², varav 1·73 km² land, från 1936 års ingång i allo överflyttats från *Råda socken* till *Lidköpings stad*.

¹⁶⁾ Enligt k. beslut d. 31 mars 1932 har *Lundsbrunnas municipalsamhälle* utvidgats med ett område inom *Ledsjö socken* med en areal av 0·24 km², allt land. Enligt samma k. beslut tillämpas inom *Lundsbrunnas municipalsamhälle* förutom den redan tidigare där tillämpade hälsovårdsstadgan även övriga stadsstadgor.

¹⁷⁾ Enligt k. beslut d. 15 mars 1940 ha fastigheterna *Krokabäckskärret 1^a*, *1^a* och *1⁴* med en areal av 0·02 km², allt land, från 1941 års ingång i allo överflyttats från *Holmestads till Lugnäs socken*.

¹⁸⁾ Enligt k. beslut d. 7 febr. 1936 benämnes *Skarke (Varnhems)* socken, kommun och församling från 1937 års ingång *Varnhem*.

¹⁹⁾ Enligt k. beslut d. 15 dec. 1933 har *Åxvalls municipalsamhälle* utvidgats med ett område inom *Norra Vings* socken med en areal av 0·29 km², allt land, och ett område inom *Skärvs* socken med en areal av 0·33 km², allt land. — Enligt k. beslut d. 21 dec. 1934 tillämpas inom *Åxvalls municipalsamhälle* förutom den redan tidigare där tillämpade hälsovårdsstadgan även ordnings- och brandstadgorna.

²⁰⁾ Enligt k. beslut d. 31 jan. 1936 har *Kvänums municipalsamhälle* utvidgats med ett område, huvudsakligen bestående av hemmansdelen *Torum Nästegården 6^a*, med en areal av 0·11 km², allt land. Enligt samma k. beslut tillämpas byggnadsstadgan inom *Kvänums municipalsamhälle*, där redan tidigare de övriga stadsstadgorna tillämpats.

²¹⁾ Enligt k. beslut d. 26 jan. 1940 har gränsen mellan *Vilske-Kleva* och *Ullene* socknar fastställt. Härvid har en del av fastigheten *Gryten* med en areal av 0·24 km², allt land, i allo överflyttats från *Ullene till Vilske-Kleva socken*.

²²⁾ Enligt k. beslut d. 15 juli 1932 har gränsen mellan *Vilske-Kleva* och *Gökhems* socknar fastställt i den mån denna berör kronoparken *Mösseberg*. Härvid har ett område med en areal av 0·33

km², allt land, i allo överflyttats från Vilske-Kleva till Gökhemns socken.

²³) Enligt k. beslut d. 23 mars 1934 har *Falköpings västra landskommun* med en areal av 7·10 km², varav 7·09 km² land, från 1935 års ingång upphört. Härvid ha Mössebergs vattenkuranstalts område och vissa inom Jätteneds mosse belägna ägoområden med en areal av 0·23 km², allt land, i allo överflyttats till *Friggeråkers* socken och vissa inom Storemossen belägna ägoområden med en areal av 0·04 km², allt land, i allo överflyttats till *Vilske-Kleva* socken, medan hela återstoden av kommunen (med det därinom belägna *Falköpings förstäders municipalsamhälle*) med en areal av 6·83 km², varav 6·82 km² land, i allo införlivats med *Falköpings stad*.

²⁴) Enligt k. beslut d. 8 dec. 1939 har lägenheten *Bestorp Lunnagården 2^a* med en areal av 0·03 km², allt land, från 1941 års ingång i allo överflyttats från *Marka* till *Falköpings stad*.

²⁵) Enligt k. beslut d. 31 mars 1939 har dels gränsen mellan å ena sidan *Daretorps* och *Brandtorps* socknar och å andra sidan *Härja* socken, dels gränsen mellan *Daretorps* socken och *Brandtorps* socken samt dels gränsen mellan å ena sidan *Brandtorps* och *Härja* socknar och å andra sidan *Gustav Adolfs* socken fastställt. Enligt samma k. beslut ha vissa områden med en areal av 0·34 km², allt land, från 1940 års ingång i allo överflyttats från *Daretorps* till *Brandtorps* socken.

²⁶) Enligt k. beslut d. 27 jan. 1939 ha vissa områden med en areal av 0·13 km², varav 0·12 km² land, från 1940 års ingång i allo överflyttats från *Velinga* till *Baltas* socken.

²⁷) Enligt k. beslut d. 14 jan. 1938 har lägenheten *Skarsjölden* med en areal av 0·01 km², allt land, från 1939 års ingång i allo överflyttats från *Skövde stad* till *Vämbes* socken.

²⁸) Enligt k. beslut d. 21 juni 1940 har av ett område invid *Moholms järnvägsstation* inom *Mo, Hjalstads* och *Vads* socknar bildats ett municipalsamhälle, benämnt *Moholms municipalsamhälle*, där ordnings-, hälsovårds- och brandstadgorna tillämpas.

²⁹) Enligt k. beslut d. 24 jan. 1936 ha lägenheterna *Lunne Storegården 1^{1a}, 1⁴, 1¹⁰ och 1¹²* samt *Närlanda Skrivaregården 4^a* med en areal av 0·01 km², allt land, från 1937 års ingång i allo överflyttats från *Götlanda* till *Vads* socken, medan lägenheterna *Olovsgård 1¹¹, 1¹³, 1¹⁵ och 1¹⁶*, som i kommunalt och ekklesiastikt hänseende redan tidigare räknats till *Götlanda* kommun och församling, från samma tidpunkt i avseende på fastighetsredovisningen överflyttats från *Vads* till *Götlanda* socken.

³⁰) Enligt k. beslut d. 26 nov. 1937 har av ett område invid *Tidans järnvägsstation* inom *Vads* och *Götlanda* socknar bildats ett municipalsamhälle, benämnt *Tidans municipalsamhälle*, där ordnings-, hälsovårds- och brandstadgorna tillämpas.

³¹) Enligt k. beslut d. 20 mars 1931 har lägenheten *Björkhem (Sörebodan 1^a)*, som i kommunalt

och ekklesiastikt hänseende redan tidigare räknats till *Beatebergs* kommun och församling, i avseende på fastighetsredovisningen överflyttats från *Ekeskogs* till *Beatebergs* socken. — Enligt k. beslut d. 31 mars 1933 har lägenheten *Herrängen* eller *Henrikstorp (Boda 1^a)*, som i kommunalt och ekklesiastikt hänseende redan tidigare räknats till *Ekeskogs* kommun och församling, i avseende på fastighetsredovisningen överflyttats från *Fågre* till *Ekeskogs* socken.

³²) Enligt k. beslut d. 10 mars 1933 ha vissa områden från 1934 års ingång delvis i allo, delvis endast i avseende på fastighetsredovisningen överflyttats såväl från *Mölltorps* till *Karlsborgs* socken som tvärtom. Härigenom har 0·85 km², allt land, överflyttats från *Karlsborgs* till *Mölltorps* socken.

³³) Enligt k. beslut d. 17 febr. 1939 tillämpas samtliga stadsstadgor inom hela *Karlsborgs* kommun.

³⁴) Enligt k. beslut d. 16 mars 1934 har lägenheten *Lindön nr 4* med en areal av 0·04 km², allt land, från 1935 års ingång i allo överflyttats från *Undenäs* till *Karlsborgs* socken.

³⁵) Enligt k. beslut d. 3 mars 1938 ha vissa områden med en areal av 37·15 km², varav 35·76 km² land, från 1939 års ingång i allo införlivats med *Töreboda köping*. Därav ha 35·80 km², varav 34·41 km² land, överflyttats från *Björkängs* socken, vilken socken därmed nästan helt och hållet införlivats med *Töreboda köping*, 0·70 km², allt land, från *Fredsbergs* socken, 0·64 km², allt land, från *Bäcks* socken och 0·01 km², allt land, från *Fågre* socken. Återstoden av *Björkängs* socken med en areal av 0·10 km², allt land, har från samma tidpunkt i allo överflyttats till *Fredsbergs* socken. — Enligt k. beslut d. 30 sept. 1938 benämnes *Björkängs församling* från 1939 års ingång *Töreboda församling*.

³⁶) Enligt k. beslut d. 18 mars och 4 nov. 1932 har en del av kronoegendomen *Marieholm* med en areal av 0·51 km², varav 0·49 km² land, från 1933 års ingång i allo överflyttats från *Leksbergs* socken till *Mariestads stad*. — Enligt k. beslut d. 18 febr. 1938 ha ytterligare delar av kronoegendomen *Marieholm* med en areal av 0·05 km², allt land, från 1939 års ingång ävenledes i allo överflyttats från *Leksbergs* socken till *Mariestads stad*.

³⁷) Enligt k. beslut d. 24 juli 1931 benämnes *Hassle, Enåsa och Berga* kommun från 1932 års ingång *Hassle-Berga-Enåsa*.

³⁸) Enligt k. beslut d. 19 nov. 1937 har av ett område inom *Amnehärads* socken bildats ett municipalsamhälle, benämnt *Gullepångs municipalsamhälle*, där samtliga stadsstadgor tillämpas.

³⁹) Enligt k. beslut d. 12 maj 1933 har *Skara socken* med en areal av 17·60 km², varav 17·58 km² land, från 1934 års ingång i allo införlivats med *Skara stad*. Den utvidgade *Skara stadsförsamling* benämnes *Skara församling*.

⁴⁰) Sookennamnen ha ändrats i enlighet med jordeboken till *Velinga, Brevik, Sveneby* och *Ulterna*. Namnen ha tidigare skrivits *Velinge, Bredvik, Sveneby* och *Ullervad*.

Kommuner m. m.	Areal, i km ²		Folk- mängd	Av folkmängden voro								Inv. på km ² land
	Hela arealen	Därav land		Män	Kvin- nor	Barn under 15 år	Vuxna ogifta		Giffta	Förut giffta		
							M.	Kv.		M.	Kv.	
Värmlands län.²⁾												
A) Landsbygden.												
Rämen ⁷⁾ *)	312-03	289-91	2 630	1 358	1 272	474	460	353	1 154	77	112	9
Gåsborn ⁷⁾	237-04	221-32	822	438	384	154	153	126	327	29	33	3-7
Nordmark ⁸⁾	252-28	235-14	1 480	747	733	282	274	225	555	48	96	6
Färnebo	† 491-36	425-10	3 085	1 601	1 484	633	572	404	1 253	89	134	7
Brattfors	219-09	199-63	1 074	566	508	258	211	130	412	22	41	5
Kroppa ⁹⁾	251-46	216-60	5 203	2 743	2 460	998	852	496	2 580	85	192	24
Lungsund ⁹⁾	196-32	168-41	1 664	832	832	354	311	274	633	38	54	9
Färnebo h:d	1 959-58	1 756-11	15 958	8 285	7 673	3 153	2 833	2 008	6 914	388	662	9
Rudskoga	79-38	52-62	1 149	593	556	257	198	136	460	36	62	21
Södra Råda	60-19	43-60	941	485	456	183	167	122	391	30	48	21
Visnums-Kil	97-58	94-18	727	396	331	150	157	106	269	20	25	7
Visnum	190-91	185-77	3 127	1 626	1 501	649	533	366	1 364	80	135	16
Visnums h:d	428-06	376-17	5 944	3 100	2 844	1 239	1 055	730	2 484	166	270	15
Varnum	211-29	202-45	1 663	896	767	320	333	230	677	56	47	8
Ölme	178-80	175-56	2 028	1 051	977	509	358	278	761	49	73	11
Ölme h:d	390-09	378-01	3 691	1 947	1 744	829	691	508	1 438	105	120	9
Väse	258-73	254-26	3 233	1 649	1 584	707	623	517	1 202	65	119	12
Östra Fägelvik	85-25	80-63	2 141	1 086	1 055	446	361	305	865	64	100	26
Alster	128-53	111-42	1 268	659	609	273	237	193	482	32	51	11
Väse h:d	472-51	446-31	6 642	3 394	3 248	1 426	1 221	1 015	2 549	161	270	14
Hammar ¹⁰⁾	55-20	54-15	6 056	3 103	2 953	1 239	888	614	3 003	127	185	111
Grava ¹⁾ ¹⁰⁾	164-05	152-91	6 585	3 290	3 295	1 333	1 030	898	2 888	151	285	43
Grava förs. ¹⁾ ¹⁰⁾	† 125-07	118-69	2 558	1 284	1 274	568	427	369	1 038	66	90	21
Forshaga förs. ¹⁾	† 38-98	34-22	4 027	2 006	2 021	765	603	529	1 850	85	195	117
varav i Forshaga m.e ¹¹⁾	2-21	2-21	2 307	1 135	1 172	422	325	307	1 072	57	124	1 043
Karlstads h:d	219-25	207-06	12 641	6 393	6 248	2 572	1 918	1 512	5 891	278	470	61
Nedre Ullerud	131-46	113-49	4 323	2 160	2 163	918	605	493	2 040	102	165	38
Övre Ullerud	230-00	193-14	1 811	930	881	359	351	268	697	52	84	9
Ransäter ²⁾	147-23	140-28	5 991	3 077	2 914	1 151	908	710	2 820	161	241	42
Ransäter förs. ²⁾	91-76	86-47	1 454	752	702	287	237	184	628	45	73	16
Munkfors förs. ²⁾	55-47	53-81	4 537	2 325	2 212	864	671	526	2 192	116	168	84
Stora Kil	172-05	144-63	3 726	1 867	1 859	753	608	549	1 553	97	166	25
Kils m.e ¹²⁾	0-59	0-59	981	454	527	183	125	160	444	17	52	1 662
Frykerud	147-07	136-82	2 888	1 207	1 181	478	405	366	982	59	98	17
Kils h:d	827-81	728-36	18 239	9 241	8 998	3 659	2 877	2 386	8 092	471	754	25
Nor	106-04	104-28	2 843	1 447	1 396	518	495	398	1 250	69	113	27
Segerstad	63-63	63-43	633	318	315	159	106	91	246	9	22	9
Grums	174-65	156-20	3 914	2 045	1 869	846	647	448	1 771	86	116	25
Grums m.e ¹³⁾	6-39	6-36	2 049	1 055	994	446	282	189	1 042	40	50	322
Borgvik	61-35	56-23	737	369	368	146	135	106	274	30	46	13
Ed	91-82	90-45	2 436	1 281	1 155	405	398	294	1 186	62	91	26
Grums h:d	497-49	470-59	10 563	5 460	5 103	2 074	1 781	1 387	4 727	256	388	22
Bro	99-76	99-45	1 019	532	487	203	192	133	394	41	56	10
Södra Ny	57-52	57-44	457	238	219	82	113	87	143	12	20	7

Kommuner m. m.	Areal, i km ²		Folk- mängd	Av folkmängden voro								Inv. på km ² land
	Hela arealen	Därav land		Män	Kvin- nor	Barn under 15 år	Vuxna ogifta		Gifva	Förut gifva		
							M.	Kv.		M.	Kv.	
Huggenäs	36-89	36-81	400	217	183	79	98	65	128	9	21	10
By	87-34	83-16	4 057	2 071	1 986	1 000	565	470	1 816	77	129	48
Säffle köp.	1-87	1-82	3 775	1 764	2 011	663	530	681	1 653	69	179	2 074
Botilsäter	79-04	78-96	693	384	309	140	164	102	254	12	21	8
Ölserud	49-50	49-42	411	290	181	84	96	60	140	16	15	8
Millesvik	34-71	34-51	336	165	171	72	63	63	119	5	14	9
Eskilsäter	63-85	63-77	655	334	321	125	144	99	234	10	43	10
Tveta	75-03	69-48	920	467	453	185	185	149	323	27	51	13
Kila	164-22	138-11	1 325	721	604	244	334	202	453	39	53	9
Näs h:d	749-73	712-93	14 048	7 123	6 925	2 877	2 484	2 111	5 657	317	602	19
Svanskog	133-31	113-31	1 531	791	740	344	289	203	586	37	72	13
Långserud	223-88	193-31	1 662	867	795	355	349	273	565	47	73	8
Gillberga	208-09	186-19	2 182	1 072	1 110	522	371	312	846	43	88	11
Värmskog	106-48	79-39	1 053	532	521	206	189	173	410	30	45	13
Stavnäs	220-50	185-35	2 211	1 092	1 129	425	377	357	884	58	110	11
Högerud	71-97	49-34	570	276	294	105	92	98	228	19	28	11
Glava	303-33	229-46	2 950	1 508	1 442	628	489	386	1 240	76	131	12
Gillbergs h:d	1 267-56	1 036-35	12 159	6 128	6 031	2 585	2 156	1 802	4 759	310	547	11
Sillerud	414-18	338-51	2 559	1 308	1 251	573	500	351	926	68	141	7
Silboda ¹⁾ 14)	254-82	222-42	1 494	775	719	306	313	214	534	46	81	6
Ärjängs köp. ²⁾ 14)	4-61	3-91	1 196	540	656	261	143	232	505	14	41	305
Blomskog	155-75	127-57	1 296	673	623	212	304	230	451	38	61	10
Trankil	98-95	68-06	966	503	463	174	195	143	366	34	54	14
Västra Fågelvik	107-13	72-08	666	322	344	98	134	122	252	15	45	9
Holmedal	142-86	130-11	1 534	767	767	282	316	285	522	46	83	11
Töcksmark	133-37	119-89	1 545	773	772	355	273	234	578	39	66	12
Östervallskog	149-07	137-61	1 080	534	546	200	186	188	429	30	47	7
Karlanda	202-07	191-00	1 712	860	852	347	317	255	654	50	89	8
Järnskog	241-00	228-76	2 597	1 290	1 307	554	388	376	1 069	80	130	11
Skillingmark	129-29	113-07	1 082	563	519	221	196	140	444	32	49	9
Nordmarks h:d	2 033-10	1 752-99	17 727	8 908	8 819	3 583	3 265	2 770	6 730	492	887	10
Köla	239-90	212-38	2 430	1 218	1 212	522	389	359	979	71	110	11
Eda	288-19	267-62	6 068	3 078	2 990	1 133	1 082	920	2 492	170	271	22
Amots m:e	0-78	0-78	376	196	180	49	71	67	165	9	15	482
Charlottenbergs m:e ¹⁵⁾	1-44	1-44	1 019	497	522	196	164	172	425	20	42	707
Bogen	84-64	78-21	266	143	123	67	43	29	115	6	6	3-4
Gunnarskog	411-89	371-18	3 993	2 081	1 912	949	756	560	1 476	113	139	10
Nv	105-35	80-01	1 470	766	704	323	285	196	546	51	69	18
Älgå	174-55	143-76	1 500	775	725	318	266	211	610	44	51	10
Arvika landsk.	186-19	151-96	4 814	2 390	2 424	1 025	797	726	1 957	118	191	31
Mångskog	135-16	126-48	1 191	610	581	246	229	192	435	29	60	9
Brunskog	267-64	231-46	3 155	1 540	1 615	608	530	509	1 249	94	165	13
Boda	83-02	71-27	1 339	677	662	246	251	223	494	50	75	18
Jösse h:d	1 976-53	1 734-33	26 226	13 278	12 948	5 437	4 628	3 925	10 353	746	1 137	15
Västra Ämtervik ¹⁶⁾	135-45	118-68	1 637	806	831	266	306	283	635	53	94	13
Östra Ämtervik ¹⁶⁾	133-15	109-91	1 599	817	782	315	296	234	615	53	86	14
Sunne ¹⁷⁾	571-36	516-28	8 392	4 211	4 181	1 936	1 428	1 273	3 149	219	387	16
Sunne köp. ¹⁾ 17)	1-37	1-25	1 840	814	1 026	349	234	393	738	40	86	1 472
Gräsmark	407-43	366-25	2 990	1 580	1 410	692	602	492	1 058	76	130	8
Lysvik	201-83	178-54	2 956	1 448	1 508	641	528	491	1 054	77	165	16
Fryksände ²⁾	522-13	489-99	6 700	3 317	3 383	1 400	1 144	1 034	2 653	188	281	13
Torsby m:e ¹⁸⁾	2-05	2-01	1 045	457	588	178	144	254	404	22	43	519

Kommuner m. m.	Areal, i km ²		Folk- mängd	Av folkmängden voro							Inv. på km ² land	
	Hela arealen	Därav land		Män	Kvin- nor	Barn under 15 år	Vuxna ogifta		Giffta	Förut giffta		
							M.	Kv.		M.		Kv.
Lekvattnet	195-52	188-61	799	429	370	180	196	100	278	16	29	4-2
Östmark ⁵⁾	396-61	380-92	3 229	1 765	1 464	774	709	434	1 090	98	124	8
Vitsand ⁵⁾	216-45	202-63	1 926	1 036	890	456	413	269	659	56	73	9
Fryksdals h:d	2 781-20	2 553-06	32 068	16 223	15 845	7 009	5 856	4 943	11 929	876	1 455	12
Nyskoga ¹⁹⁾	181-62	178-98	527	283	244	133	133	75	158	13	15	2-9
Södra Finnskoga	632-32	611-80	1 624	905	719	428	380	200	524	38	54	2-6
Norra Finnskoga	683-17	665-91	1 627	897	790	404	357	181	586	42	57	2-4
Dalby	805-19	779-65	3 533	1 846	1 687	748	723	542	1 271	97	152	4-5
Norra Ny ¹⁹⁾	746-76	721-99	2 955	1 575	1 380	640	628	436	1 063	80	108	4-0
Ekshärad ²⁰⁾	889-88	821-24	6 177	3 204	2 973	1 314	1 147	874	2 385	194	263	7
Gustav Adolf ¹⁹⁾	484-18	433-10	1 761	922	839	375	307	221	735	53	70	4-0
Norra Råda ⁴⁾	418-85	380-70	10 836	5 487	5 349	2 402	1 677	1 419	4 661	264	413	28
Norra Råda förs. ⁴⁾	258-25	234-50	4 325	2 221	2 104	979	764	564	1 703	119	196	18
Hagfors förs. ⁴⁾	160-60	146-20	6 511	3 266	3 245	1 423	913	855	2 958	145	217	44
varav i Hagfors m:e ²¹⁾	10-68	9-68	4 716	2 401	2 315	1 025	642	565	2 235	106	143	48-7
Sunnemo	† 250-53	231-31	1 384	746	638	308	266	174	550	36	50	5
Älvdals h:d	5 093-00	4 824-68	30 424	15 865	14 559	6 752	5 618	4 122	11 933	817	1 182	6
Älvsbacka	70-88	61-74	675	342	333	136	132	105	260	15	27	10
Nyed	327-14	296-48	4 410	2 281	2 129	842	878	679	1 699	126	186	14
Nyeds h:d	398-02	358-22	5 085	2 623	2 462	978	1 010	784	1 959	141	213	14
S:a å landsbygden	19 098-93	17 335-17	211 415	107 968	103 447	44 173	37 393	29 953	85 415	5 524	8 957	12
B) Städerna.												
Karlstad ¹⁹⁾	77-74	74-69	28 878	13 540	15 338	5 241	3 937	5 194	12 574	629	1 303	386
Kristinehamn	29-94	29-69	13 451	6 385	7 066	2 388	1 824	2 272	6 004	304	659	453
Filipstad	25-56	21-68	5 034	2 300	2 734	839	740	996	2 007	150	302	232
Arvika	7-36	6-14	8 953	4 281	4 672	1 644	1 313	1 563	3 801	214	418	1 458
S:a i städerna	140-60	132-20	56 316	26 506	29 810	10 112	7 814	10 025	24 386	1 297	2 682	425
C) S:a i Värmlands län	19 234-53	17 467-37	267 731	134 474	133 257	54 285	45 207	39 978	109 801	6 821	11 639	15

Anmärkingar till Värmlands län.

Angående använda förkortningar m. m. se Allmänna anmärkingar till tab. 1, sid. 1.

¹⁾ Grava kommun, vilken i avseende på fastighetsredovisningen utgör en socken, omfattar Grava församling och Forshaga församling.

²⁾ Ransåters kommun, vilken i avseende på fastighetsredovisningen utgör en socken, omfattar Ransåters församling och Munkfors församling.

³⁾ Silbodals församling omfattar Silbodals kommun och Arfängs köping, vilka även i avseende på fastighetsredovisningen särskiljas. Hela församlingen är 1940: 259-43 km², varav 226-33 km² land; 2 690 inv.; 11 folkmängdstätthet.

⁴⁾ Sunne församling omfattar Sunne kommun och Sunne köping, vilka även i avseende på fastighetsredovisningen särskiljas. Hela församlingen är 1940: 572-73 km², varav 517-53 km² land; 10 232 inv.; 19 folkmängdstätthet.

⁵⁾ Delar av hemmanen Ganterud och Rådom samt lägenheterna Holmängen av hemmanet Torsby, Kläggstranden av hemmanet Torshy och Västanå, Kronsögen av hemmanet Fensbol och Häckfall av hemmanet Vadje tillhöra Östmarks kommun och församling men däremot i avseende på fastighetsredovisningen Fryksände socken. Delar av hemmanen Vadje och Vadjetorp med tillhörande utskogar och lägenheter, bl. a. f. d. bruket Kristinefors, tillhöra Vitsands kommun och församling men däremot i avseende på fastighetsredovisningen likaledes Fryksände socken.

⁶⁾ Norra Råda kommun, vilken i avseende på fastighetsredovisningen utgör en socken, omfattar Norra Råda församling och Hagfors församling.

Förändringar under årtiondet 1931—1940.

7) Enligt k. beslut d. 3 febr. 1939 har gränsen vid och över Hällefors bruks f. d. rekognitionsskog mellan Gåsborns socken i Värmlands län och Hällefors socken i Örebro län faststälts, varvid ett område med en areal av 1.02 km², varav 0.85 km² land, från 1940 års ingång i allo överflyttats från Gåsborns till Hällefors socken och ett annat område med en areal av 0.36 km², varav 0.26 km² land, från samma tidpunkt i allo överflyttats från Hällefors till Gåsborns socken. Enligt samma k. beslut har gränsen vid och över nämnda skog mellan Gåsborns och Rämens socknar faststälts, varvid ett område med en areal av 0.09 km², allt land, från samma tidpunkt i allo överflyttats från Gåsborns till Rämens socken.

8) Enligt k. beslut d. 3 mars 1939 har gränsen mellan Nordmarks och Rämens socknar faststälts, varvid ett område, som i kommunalt och ecklesiastiskt hänseende redan tidigare räknats till Rämens kommun och församling, från 1940 års ingång i avseende på fastighetsredovisningen överflyttats från Nordmarks till Rämens socken.

9) Enligt k. beslut d. 11 febr. 1938 har gränsen mellan Lungsunds och Kroppa socknar faststälts, varvid ett område med en areal av 0.51 km², allt land, från 1939 års ingång i allo överflyttats från Kroppa till Lungsunds socken och ett annat område med en areal av 0.12 km², allt land, från samma tidpunkt i allo överflyttats från Lungsunds till Kroppa socken.

10) Enligt k. beslut d. 24 mars 1933 har större delen av Karlstads socken (hela socknen utom hemmanet Vidön) med en areal av 44.39 km², varav 43.63 km² land, från 1934 års ingång i allo införlivats med Karlstads stad, varjämte hemmanet Färjestad och några mindre områden med en areal av 6.73 km², varav 6.12 km² land, från samma tidpunkt i allo överflyttats från Grava socken och den däri ingående Grava församling till Karlstads stad. Enligt samma k. beslut har det ovannämnda hemmanet Vidön med en areal av 3.68 km², varav 3.12 km² land, från samma tidpunkt i allo överflyttats från Karlstads till Hammarö socken. Den utvidgade Karlstads stadsförsamling benämnes Karlstads församling.

11) Enligt k. beslut d. 30 dec. 1936 tillämpas ordningsstadgan inom Forshaga municipalsamhälle, där redan tidigare de övriga stadsstadgorna tillämpats.

12) Enligt k. beslut d. 10 juni 1938 tillämpas ordningsstadgan inom Kils municipalsamhälle, där redan tidigare de övriga stadsstadgorna tillämpats.

13) Enligt k. beslut d. 26 maj 1939 har av ett område invid Grums järnvägsstation inom Grums socken bildats ett municipalsamhälle, benämmt

Grums municipalsamhälle, där samtliga stadsstadgor tillämpas.

14) Enligt k. beslut d. 28 juni 1935 tillämpas hälsovårdsstadgan inom Arjängs municipalsamhälle, där redan tidigare byggnadsstadgan tillämpats. — Enligt k. beslut d. 19 nov. 1937 har Arjängs municipalsamhälle utvidgats med vissa områden med en areal av 3.16 km², varav 2.46 km² land. — Enligt k. beslut d. 28 okt. 1938 tillämpas även ordnings- och brandstadgorna inom Arjängs municipalsamhälle. — Enligt k. beslut d. 22 dec. 1939 har Arjängs municipalsamhälle från 1941 års ingång i kommunalt hänseende utbrutits från Sibodals kommun till en köping, benämnd Arjängs köping.

15) Enligt k. beslut d. 10 juni 1938 tillämpas ordnings- och brandstadgorna inom Charlottenbergs municipalsamhälle, där redan tidigare de övriga stadsstadgorna tillämpats.

16) Ortnamnskommisionen har fastställt sockennamnen Västra Emtervik och Östra Emtervik. Namnen ha tidigare skrivits Västra Emtervik och Östra Emtervik.

17) Enligt k. beslut d. 22 mars 1935 ha en del av hemmanet Skäggeberg och åtta för Skäggebergs skifteägar samfällda områden vid Lerälven med en areal av 0.18 km², varav 0.17 km² land, från 1936 års ingång i kommunalt hänseende och i avseende på fastighetsredovisningen överflyttats från Sunne socken till Sunne köping.

18) Enligt k. beslut d. 4 okt. 1935 tillämpas ordningsstadgan inom Torsby municipalsamhälle, där redan tidigare byggnads- och hälsovårdsstadgorna tillämpats. — Enligt k. beslut d. 30 okt. 1936 tillämpas även brandstadgan inom Torsby municipalsamhälle, där således nu samtliga stadsstadgor tillämpas.

19) Enligt k. beslut d. 4 dec. 1931 har gränsen mellan Norra Ny och Nyskoga socknar faststälts, varvid vissa områden med en areal av 2.53 km², varav 2.52 km² land, från 1933 års ingång i allo överflyttats från Norra Ny till Nyskoga socken och andra områden med en areal av 0.18 km², allt land, från samma tidpunkt i allo överflyttats från Nyskoga till Norra Ny socken.

20) Ekehärads och Gustav Adolfs kommuner, som vardera motsvaras av en liknämnd församling, ha tidigare i avseende på fastighetsredovisningen sammansförts under benämningen Ekehärads socken, men från den 21 mars 1938 utgöra de skilda socknar.

21) Enligt k. beslut d. 8 dec. 1939 har av Hagfors bruks- och stationsamhälle inom Norra Råda socken och kommun och Hagfors församling bildats ett municipalsamhälle, benämnt Hagfors municipalsamhälle, där samtliga stadsstadgor tillämpas.

Kommuner m. m.	Areal, i km ²		Folk- mängd	Av folkmängden voro							Inv. på km ² land	
	Hela arealen	Därv land		Män	Kvin- nor	Barn under 15 år	Vuxna ogifta		Gifva	Förut gifva		
							M.	Kv.		M.		Kv.
Örebro län. <small>12) 17) 18) 19)</small>												
A) Landsbygden.												
Kil	148-32	143-82	1 512	783	729	277	306	255	564	47	63	10
Gräve	22-42	19-56	285	144	141	50	60	46	108	9	12	14
Tysslinge	116-43	108-59	2 141	1 107	1 034	429	398	293	898	43	80	19
Vintrosa ²⁾	49-49	48-68	1 465	712	753	262	262	212	607	51	71	30
Täby	22-75	23-61	504	278	226	94	114	83	169	29	15	22
Mosjö ⁴⁾	35-28	33-59	1 313	689	624	219	244	188	564	42	56	39
Almby	36-02	35-97	4 503	2 259	2 244	745	640	627	2 203	114	174	125
Almby m.e	12-72	12-70	3 820	1 904	1 916	622	522	534	1 895	99	148	300
Änsta ⁴⁾	18-73	18-47	951	483	468	182	135	121	450	17	46	51
Rker	19-61	19-60	337	180	157	53	69	51	144	10	10	17
Hovsta	29-19	27-93	1 112	575	537	202	172	147	533	22	36	39
Axberg	97-26	92-13	1 651	839	812	331	296	247	685	38	54	17
Örebro h:d	595-50	570-95	15 774	8 090	7 684	2 844	2 696	2 270	6 925	422	617	27
Rinkaby ⁷⁾	31-59	31-54	639	328	311	141	103	81	281	15	18	20
Glanshammar	76-65	75-44	1 601	855	746	288	331	220	650	50	62	21
Ödeby	33-90	25-40	257	149	108	61	47	20	116	6	7	10
Lillkyrka	59-45	59-31	979	527	452	179	203	123	390	40	44	16
Götlunda	159-44	154-74	2 273	1 193	1 080	509	383	233	974	66	108	14
Glanshammars h:d	361-03	346-43	5 749	3 052	2 697	1 178	1 067	677	2 411	177	239	16
Lännäs	102-34	100-71	1 655	857	798	320	311	217	658	60	89	16
Asker ⁸⁾	171-19	154-42	3 724	1 880	1 844	703	628	533	1 554	125	181	24
Stora Mellösa ⁹⁾	105-35	104-70	2 755	1 403	1 352	543	488	385	1 115	80	144	26
Askers h:d	378-88	359-83	8 134	4 140	3 994	1 566	1 427	1 185	3 327	265	414	22
Norrbyås ¹⁰⁾	32-60	32-40	697	369	328	143	117	80	310	22	25	21
Gällersta	46-13	45-27	987	520	467	148	203	136	432	28	40	21
Ekeby	40-11	39-70	1 024	531	493	196	201	146	413	25	43	25
Sköllersta	103-75	102-39	2 793	1 401	1 392	520	469	417	1 183	68	136	27
Svennevad	193-54	172-20	1 319	680	639	265	253	192	516	34	59	7
Bo	153-54	143-44	1 427	737	690	304	244	195	608	33	43	9
Sköllersta h:d	569-67	535-40	8 247	4 238	4 009	1 576	1 487	1 166	3 462	210	346	15
Lerbäck ¹¹⁾	315-32	288-48	4 449	2 276	2 173	732	825	652	1 864	146	230	15
Hallsberg ¹⁾	109-45	102-15	2 108	1 102	1 006	392	388	293	890	62	83	20
Hallsbergs köp. ¹⁾	5-04	5-04	3 003	1 521	1 482	461	499	429	1 483	45	86	595
Kumla	116-56	115-23	10 214	5 064	5 150	1 776	1 660	1 624	4 501	227	426	88
Kumla m.e	1-53	1-53	3 584	1 655	1 929	554	521	679	1 602	65	163	2 342
Kumla h:d	546-37	510-90	19 774	9 963	9 811	3 361	3 372	2 998	8 738	480	825	38
Kräcklinge ¹²⁾	39-14	38-91	707	355	352	131	123	100	296	27	30	18
Hardemo	54-84	54-66	1 242	643	599	222	248	198	493	34	47	22
Hardemo h:d	93-98	93-57	1 949	998	951	353	371	298	789	61	77	20
Hackvad	19-39	18-93	523	276	247	127	98	76	198	10	14	27
Viby	151-77	147-80	3 682	1 859	1 823	768	623	541	1 495	103	152	24
Ramundeboda	139-53	125-97	2 320	1 210	1 110	413	401	296	1 075	63	72	18
Grimstens h:d	310-69	292-75	6 525	3 345	3 180	1 308	1 122	913	2 768	176	233	22

Kommuner m. m.	Areal, i km ²		Av folkmängden voro										Inv. på km ² land
	Hela arealen	Därav land	Folk-mängd	Män	Kvin-nor	Barn under 15 år	Vuxna ogifta		Giffta	Förut giffta			
							M.	Kv.		M.	Kv.		
Snavlunda ¹¹⁾	114-90	107-17	1 591	816	775	297	319	243	605	48	79	14	
Hammar ¹²⁾	194-33	187-60	4 297	2 196	2 101	812	743	536	1 875	117	214	22	
Askersunds landsk.	264-09	240-44	2 187	1 146	1 041	453	429	322	848	48	87	9	
Sundbo h:d	573-32	535-21	8 075	4 158	3 917	1 562	1 491	1 101	3 328	213	330	15	
Skagershult ¹³⁾	146-12	122-70	1 211	604	607	258	179	145	535	26	68	9	
Tångeråsa	53-48	52-31	359	199	160	82	75	44	140	9	9	6	
Edsberg	47-79	46-44	1 283	650	633	284	209	155	529	36	70	27	
Knista	79-03	75-86	2 024	1 013	1 013	370	347	312	828	59	108	26	
<i>Fjugesta m.e¹⁴⁾</i>	1-83	1-82	989	476	513	155	157	161	434	19	63	543	
Hidinge	135-67	127-84	1 498	767	731	321	269	205	579	45	79	11	
Kvistbro	194-86	181-52	3 370	1 716	1 654	647	565	473	1 410	124	151	18	
Nysund ¹⁵⁾ ¹⁵⁾	288-07	249-59	2 125	1 077	1 048	482	344	284	863	63	89	8	
Edsbergs h:d	945-02	856-26	11 870	6 024	5 846	2 444	1 988	1 618	4 884	362	574	13	
Degerfors ¹⁵⁾	† 98-67	92-17	6 357	3 394	2 963	1 147	1 145	711	2 994	137	223	68	
<i>Degerfors m.e¹⁶⁾</i>	1-70	1-70	2 377	1 287	1 090	371	454	260	1 139	58	95	1 398	
Bjurtjärn	182-05	137-71	1 392	687	705	305	225	221	552	38	51	10	
Karlskoga h:d	280-72	229-88	7 749	4 081	3 668	1 452	1 370	932	3 546	175	274	33	
Grythyttan ¹⁷⁾	447-43	352-70	3 108	1 586	1 522	656	509	402	1 316	89	136	8	
<i>Grythyttans m.e</i>	3-26	2-98	741	368	373	130	106	103	362	12	28	248	
Hällefors ¹⁷⁾	456-07	406-33	5 872	3 048	2 824	1 147	908	689	2 809	145	174	14	
Grythytte och Hällefors h:d	903-50	759-03	8 980	4 634	4 346	1 803	1 417	1 091	4 125	234	310	11	
Hjulsjö	249-16	232-18	1 848	955	893	307	364	278	757	56	86	7	
Järnboås	133-34	118-35	1 119	574	545	200	203	174	448	40	54	9	
Nora landsk. ¹⁸⁾	402-20	358-21	4 412	2 306	2 106	919	754	556	1 895	99	189	12	
Viker	148-57	133-95	1 353	697	656	263	251	164	545	43	87	10	
Nora och Hjulsjö h:d	933-27	842-69	8 732	4 532	4 200	1 689	1 572	1 172	3 645	238	416	10	
Ervalla	70-13	68-10	1 415	696	719	264	213	206	610	52	70	20	
Näsby	68-15	57-08	2 165	1 112	1 053	357	354	296	1 006	61	91	37	
<i>Erövi m.e</i>	1-57	1-57	804	399	405	115	112	104	409	22	42	512	
Fellingsbro ¹⁹⁾	357-49	335-36	6 022	3 114	2 908	1 190	1 079	777	2 499	192	285	17	
<i>Fellingsbro förs.²⁾</i> varav i	184-49	177-36	4 316	2 235	2 081	856	765	550	1 799	146	200	24	
<i>Fellingsbro m.e</i>	1-07	1-07	777	375	402	127	113	118	338	36	45	726	
<i>Fellingsbro norra förs.²⁾</i>	173-00	158-00	1 706	879	827	334	314	227	700	46	85	10	
Fellingsbro h:d	495-77	460-54	9 602	4 922	4 680	1 811	1 646	1 279	4 115	305	446	20	
Linde ²¹⁾	504-19	459-09	7 885	4 086	3 799	1 322	1 439	1 010	3 483	232	399	17	
<i>Lindes förs.⁴⁾</i> ²¹⁾	331-41	302-51	4 367	2 269	2 098	751	830	596	1 853	124	213	14	
<i>Gulsmeshyttans förs.⁴⁾</i>	172-78	156-58	3 518	1 817	1 701	571	609	414	1 630	103	136	22	
Ramsberg	510-37	468-07	3 116	1 562	1 554	572	541	404	1 350	77	172	6	
Lindes och Ramsbergs h:d	1 014-56	927-16	11 001	5 648	5 353	1 894	1 980	1 414	4 833	309	571	11	
Ljusnarsberg ²⁾ ¹⁸⁾ ¹⁹⁾	656-44	595-00	7 534	3 922	3 612	1 218	1 387	954	3 320	248	407	12	
Kopparbergs köp. ²⁾	4-75	4-62	2 018	933	1 085	277	246	352	996	45	102	436	
Nya Kopparbergs h:d	661-19	599-62	9 552	4 855	4 697	1 495	1 633	1 306	4 316	293	509	15	
<i>S:a å landsbygden</i>	8 663-47	7 920-22	141 713	72 680	69 033	26 336	24 639	19 370	61 212	3 920	6 236	17	

Kommuner m. m.	Areal, i km ²		Folk- mängd	Av folkmängden voro							Inv. på km ² land	
	Hela arealen	Därav land		Män	Kvin- nor	Barn under 15 år	Vuxna ogifta		Gifva	Förut gifva		
							M.	Kv.		M.		Kv.
B) Städerna.												
Örebro ⁷⁾	50.30	49.79	49 167	22 642	26 525	6 777	6 799	9 508	22 681	1 061	2 311	987
Nikolai förs. ⁸⁾	21.77	12.22	21 961	10 022	11 939	3 128	3 002	4 334	9 889	483	1 125	1 797
Olaus Petri förs.		9.33	21 504	9 729	11 775	2 808	2 898	4 423	9 882	465	1 028	2 304
Långbro förs. ⁹⁾		28.53	28.24	5 702	2 891	2 811	841	899	751	2 910	113	188
Askersund	10.38	9.93	2 152	932	1 220	309	296	506	879	46	116	216
Karlskoga ¹⁰⁾	474.30	430.49	26 114	13 837	12 277	5 142	5 084	3 267	11 553	355	713	60
Nora	7.24	5.30	2 927	1 382	1 545	442	404	502	1 344	78	157	552
Lindesberg ¹¹⁾	13.27	12.13	4 355	2 060	2 295	678	582	710	2 035	116	234	359
<i>S:a i städerna</i>	555.49	507.64	84 715	40 853	43 862	13 348	13 165	14 493	38 492	1 656	3 561	166
C) S:a i Örebro län	9 218.96	8 427.86	226 428	113 533	112 895	39 684	37 804	33 863	99 704	5 576	9 797	26

Anmärkningar till Örebro län.

Angående använda förkortningar m. m. se Allmänna anmärkningar till tab. 1, sid. 1.

¹⁾ Hallsbergs församling omfattar Hallsbergs kommun och Hallsbergs köping, vilka även i avseende på fastighetsredovisningen särskiljas. Hela församlingen år 1940: 114.49 km², varav 107.19 km² land; 5 111 inv.; 47 folkmängdstätthet.

²⁾ Nora landskommun, vilken i avseende på fastighetsredovisningen utgör Nora socken, motsvaras av Nora bergsförsamling.

³⁾ Fellingsbro kommun, vilken i avseende på fastighetsredovisningen utgör en socken, omfattar

Fellingsbro församling och Fellingsbro norra församling.

⁴⁾ Lindes kommun, vilken i avseende på fastighetsredovisningen utgör en socken, omfattar Lindes församling och Guldsmedshyttans församling.

⁵⁾ Ljusnarsbergs församling omfattar Ljusnarsbergs kommun och Kopparbergs köping, vilka även i avseende på fastighetsredovisningen särskiljas. Hela församlingen år 1940: 661.19 km², varav 599.62 km² land; 9 552 inv.; 15 folkmängdstätthet.

Förändringar under årtiondet 1931—1940.

⁶⁾ Enligt k. beslut d. 16 jan. 1935 har lägenheten Ängsbrotegen med en areal av 0.02 km², allt land, från 1936 års ingång i allo överflyttats från Ansta till Vintrosa socken.

⁷⁾ Enligt k. beslut d. 20 mars 1936 har egendomen Ulriksberg med en areal av 3.17 km², allt land, från 1937 års ingång i allo överflyttats från Långbro socken till Rinkaby socken, medan hela den återstående delen av Långbro socken med en areal av 27.32 km², varav 27.03 km² land, från samma tidpunkt i allo införlivats med Örebro stad. Långbro församling utgör alltså egen församling. Enligt samma k. beslut har från samma tidpunkt en till hemmanet Snavlunda hörande skogsslott med en areal av 0.62 km², allt land, i allo överflyttats från Ansta socken till Örebro stad och Långbro församling och hemmanet Munkatorp med en areal av 0.64 km², allt land, från Rinkaby socken till Örebro stad och Långbro församling. — Enligt k. beslut d. 19 mars 1937 har fastigheten Rosta 1⁰⁰ med en areal av 0.05 km², allt land, från 1938 års ingång i allo överflyttats från Örebro stad och Långbro församling till Vintrosa socken.

⁸⁾ Enligt k. beslut d. 27 mars 1936 ha vissa områden med en areal av 0.001 km², allt land, från

1937 års ingång i allo överflyttats från Örebro stad och Nikolai församling till Mosjö socken och andra områden med en areal av 0.07 km², allt land, från samma tidpunkt i allo överflyttats från Örebro stad och Nikolai församling till Ansta socken. — Enligt k. beslut d. 4 juni 1937 ha ytterligare områden med en areal av 0.003 km², allt land, från 1939 års ingång i allo överflyttats från Örebro stad och Nikolai församling till Ansta socken, medan andra områden med en areal av 0.01 km² allt land, från samma tidpunkt i allo överflyttats från Ansta socken till Örebro stad och Nikolai församling.

⁹⁾ Enligt k. beslut d. 8 mars 1935 har lägenheten Odensbacken med en areal av 0.05 km², allt land, från 1936 års ingång i allo överflyttats från Stora Mellösa till Askers socken.

¹⁰⁾ Genom torrläggning av sjöarna Västra och Östra Kvismaren har Norrbyås sockens landareal ökat med 3.71 km².

¹¹⁾ Enligt k. beslut d. 22 jan. 1937 har lägenheten Östersjö 1⁰ med en areal av 0.06 km², allt land, från 1938 års ingång i allo överflyttats från Snavlunda till Lerbäckis socken.

¹²⁾ Enligt k. beslut d. 14 febr. 1936 har Stora Rökneö med en areal av 2.09 km², allt land, som i

kommunalt hänseende samt i avseende på fastighetsredovisningen redan tidigare räknats till *Hammars* kommun och socken i Örebro län, från 1937 års ingång i ecklesiastikt hänseende överflyttats från *Västra Ny församling* i Östergötlands län till *Hammars församling*.

¹²⁾ Enligt k. beslut d. 30 dec. 1935 har lägenheten *Sirsjötorp* med en areal av 0·18 km², allt land, från 1937 års ingång i allo överflyttats från *Skagershults* till *Nyevunds* socken.

¹⁴⁾ Enligt k. beslut d. 27 nov. 1931 har *Fjugesta municipalsamhälle* utvidgats med ett område med en areal av 1·27 km², varav 1·26 km² land.

¹⁵⁾ Enligt k. beslut d. 13 mars 1931 har ett område med en areal av 8·93 km², varav 8·86 km² land, från 1932 års ingång i allo överflyttats från *Nyevunds* till *Degerfors* socken.

¹⁶⁾ Enligt k. beslut d. 10 juni 1938 har *Jannevunds municipalsamhälle* utvidgats med delar av hemmanen *Bottesbol* och *Strömsnäs* med en areal av 1·33 km², allt land, efter vilken utvidgning municipalsamhället benämnes *Degerfors municipalsamhälle*.

¹⁷⁾ Enligt k. beslut d. 3 febr. 1939 har gränsen vid och över *Hällefors* bruks f. d. rekognitionsskog mellan *Hällefors* socken i Örebro län och *Gåsborns* socken i Värmlands län faststälts, varvid ett område med en areal av 1·02 km², varav 0·85 km² land, från 1940 års ingång i allo överflyttats från *Gåsborns* till *Hällefors* socken och ett annat område med en areal av 0·36 km², varav 0·26 km² land, från samma tidpunkt i allo överflyttats från

Hällefors till *Gåsborns* socken. Enligt samma k. beslut har gränsen vid och över nämnda skog mellan *Hällefors* och *Grythyttans* socknar faststälts.

¹⁸⁾ Enligt k. beslut d. 24 och 31 juli 1936 ha vissa områden med en areal av 1·19 km², allt land, från 1938 års ingång i allo överflyttats från *Grangårde* socken och den däri ingående *Grangårde församling* i Kopparbergs län till *Ljusnarsbergs* socken i Örebro län.

¹⁹⁾ Enligt k. beslut d. 8 dec. 1939 har gränsen mellan *Ljusnarsbergs* socken i Örebro län och *Norrbärke* socken i Kopparbergs län faststälts, varvid ett område med en areal av 0·01 km², allt land, från 1941 års ingång i allo överflyttats från *Norrbärke* till *Ljusnarsbergs* socken och ett annat område med en areal av 5·72 km², varav 5·10 km² land, från samma tidpunkt i allo överflyttats från *Ljusnarsbergs* till *Norrbärke* socken.

²⁰⁾ Enligt k. beslut d. 15 juni 1939 har *Karlskoga socken* (med det därinom belägna *Karlskoga municipalsamhälle*) från 1940 års ingång erhållit stadsrättigheter under namn av *Karlskoga stad*.

²¹⁾ Enligt k. beslut d. 6 dec. 1940 ha vissa områden från 1942 års ingång i allo överflyttats från *Lindes* socken och den däri ingående *Lindes församling* till *Lindesbergs stad*. Arealen av dessa områden, 0·35 km², varav 0·02 km² land, synes redan förut ha varit inräknad i staden.

²²⁾ Sockennamnet har ändrats i enlighet med jordeboken till *Kräcklinge*. Namnet har tidigare skrivits *Kräklinge*.

Kommuner m. m.	Areal, i km ²		Folk- mängd	Av folkmängden voro							Inv. på km ² land	
	Hela arealen	Därv land		Män	Kvin- nor	Barn under 15 år	Vuxna ogifta		Giffta	Förut giffta		
							M.	Kv.		M.		Kv.
Västmanlands län. *)												
A) Landsbygden.												
Torpa	59-61	59-55	925	485	440	202	156	97	389	32	49	15
Kung Karl ²⁾	69-20	68-92	1 535	782	753	357	227	166	679	42	64	22
Kungsörs köp. ¹⁾	1-48	1-46	2 757	1 597	1 360	454	435	322	1 366	63	117	1 888
Kungs-Barkarö	21-70	21-52	269	247	222	118	91	52	184	7	17	21
Björskog	51-36	50-79	1 250	641	609	280	199	167	513	45	46	24
Säterbo	51-44	50-11	654	342	312	162	81	54	313	21	23	13
Arboga landsk. ⁴⁾	56-62	54-76	1 024	539	485	244	153	110	435	37	45	18
Medåker	62-17	61-68	888	453	435	183	154	111	369	22	49	14
Västra Skedvi	168-18	148-47	924	508	416	202	168	89	395	27	43	6
Himmetså	47-39	47-13	769	407	362	146	152	94	321	23	33	16
Bro och Malma ²⁾ *)	138-19	132-22	3 977	2 132	1 845	764	699	342	1 892	93	187	30
Bro förs. ²⁾	107-14	101-59	1 773	965	808	376	328	170	779	45	75	17
Malma förs. ²⁾	31-05	30-63	2 204	1 167	1 037	388	371	172	1 113	48	112	71
Odensvi	125-69	122-43	1 282	686	596	325	240	136	495	30	56	10
Akerbo h:d	853-03	819-04	16 454	8 619	7 835	3 487	2 755	1 740	7 351	442	729	20
Hed	110-26	99-96	1 295	646	649	249	197	136	568	46	99	12
Gunnillbo	227-19	205-86	947	487	460	184	163	128	370	36	66	4-6
Skinnskatteberg	356-81	326-85	3 809	1 992	1 817	716	637	419	1 781	95	161	11
Skinnskattebergs h:d	694-26	632-67	6 061	3 125	2 926	1 149	997	683	2 719	177	326	9
Västansfors ²⁾	168-01	153-00	9 005	4 776	4 229	1 685	1 525	843	4 423	184	345	58
Västansfors m:e	1-57	1-43	1 948	992	956	332	319	246	924	45	82	1 362
Norberg ²⁾ *)	311-42	289-85	5 492	2 753	2 739	1 007	834	647	2 511	150	343	18
Norbergs m:e	1-87	1-86	1 224	556	668	221	148	230	515	31	79	65 ⁸
Västervåla ²⁾	144-09	116-24	1 189	599	590	195	191	147	543	37	76	10
Karbenning	140-27	130-59	1 530	804	726	342	245	170	638	42	73	11
Gamla Norbergs bg	763-79	689-68	17 216	8 982	8 284	3 229	2 795	1 807	8 135	413	887	24
Västerfärnebo	309-23	297-36	3 445	1 812	1 633	683	669	480	1 355	117	141	11
Vangsbros h:d ²⁾	309-23	297-36	3 445	1 812	1 633	683	669	480	1 355	117	141	11
Ramnäs	228-49	212-80	2 368	1 275	1 093	470	396	220	1 089	81	112	11
Sura	133-22	119-92	5 159	2 691	2 468	1 127	702	409	2 643	100	178	43
Svedvi	58-51	57-90	4 140	2 210	1 930	801	735	406	1 981	66	151	71
Hallstahammars m:e, del av ²⁾ ¹⁰⁾	6-77	6-64	2 883	1 541	1 342	512	536	287	1 390	46	112	434
Berg	57-60	57-34	814	434	380	179	142	68	372	21	32	14
Hallstahammars m:e, del av ²⁾ ¹⁰⁾	1-05	1-04	50	27	23	11	10	4	24	—	1	4 ⁸
Munktorp	120-69	120-44	2 390	1 231	1 159	511	413	287	1 019	46	114	19
Kolbäck	49-61	48-00	3 590	1 854	1 736	739	578	415	1 633	82	143	74
Hallstahammars m:e, del av ²⁾ ¹⁰⁾	3-60	3-40	1 348	732	616	274	236	112	627	43	56	39 ⁶
Säby	20-46	20-18	669	345	324	145	96	68	316	18	26	33
Rytttern ¹⁴⁾	59-76	59-43	1 199	620	579	257	203	123	534	26	56	20
Snevrings h:d	728-34	686-01	20 829	10 660	9 669	4 229	3 265	1 996	9 587	440	812	29
Västerås-Barkarö	31-74	31-69	529	278	251	123	77	55	234	18	22	16
Dingtuna	79-29	79-00	1 476	781	695	377	221	159	606	49	64	18
Lillhärad	50-48	50-30	417	213	204	135	55	34	169	8	16	8
Tuhundra h:d	161-51	160-99	2 422	1 272	1 150	635	353	248	1 009	75	102	15

Kommuner m. m.	Areal, i km ²		Folk- mängd	Av folkmängden voro								Inv. p ⁴ km ²
	Hela arealen	Därav land		Män	Kvin- nor	Barn under 15 år	Vuxna ogifta		Giffta	Förut giffta		
							M.	Kv.		M.	Kv.	
Skerike	22-66	22-56	314	174	140	76	49	28	136	14	11	13
Skultuna	89-32	88-39	1954	1036	918	372	323	195	924	49	91	22
Fläckebo	120-29	111-60	956	490	466	189	173	128	386	29	51	8
Haraker	79-16	77-46	991	526	465	249	172	100	399	27	44	12
Romfartuna	91-80	91-04	1271	647	624	332	197	166	484	39	53	13
Norrbo h:d	403-23	391-05	5 486	2 873	2 613	1 218	914	617	2 329	158	250	14
Tillberga	34-36	34-29	429	216	213	103	54	50	199	10	13	12
Hubbo	24-98	24-96	1717	910	807	366	289	171	794	32	65	68
Badelunda	44-64	44-59	1843	954	889	438	235	157	927	28	58	41
Irsta	47-44	47-28	909	462	447	246	121	78	387	31	46	19
Kårbo	34-48	34-20	363	192	171	104	55	35	141	10	18	10
Kungsåra	30-34	30-30	342	186	156	101	54	25	146	5	11	11
Siende h:d	216-24	215-62	5 603	2 920	2 683	1 358	806	516	2 594	116	211	25
Ångsö	23-51	23-48	327	160	167	92	41	32	137	8	17	13
Björksta	59-17	58-63	936	490	446	215	142	87	420	32	40	15
Tortuna	36-34	36-14	710	361	349	167	111	76	301	22	33	19
Sevalla	38-45	37-88	497	273	224	128	76	43	201	16	28	13
Yttertjurbo h:d	157-47	156-13	2 470	1 284	1 186	602	370	243	1 059	78	118	15
Kumla	62-49	62-25	1 509	776	733	347	250	197	591	46	78	24
Kila	127-25	124-93	1 368	711	657	283	230	172	594	32	57	10
Sala landskommun .	78-20	76-59	1 146	601	545	265	221	128	445	39	48	14
Möklinta ¹¹⁾	269-92	253-57	2 459	1 304	1 155	581	437	294	974	78	95	9
Överturbo h:d	537-86	517-34	6 482	3 392	3 090	1 476	1 138	791	2 604	195	278	12
Enåker ¹¹⁾	94-96	91-62	1 082	569	513	281	174	122	428	28	49	11
Västerlövsta	172-07	168-66	3 840	2 012	1 828	861	652	419	1 646	100	162	22
Heby m:e ¹²⁾	0-85	0-83	1 069	536	533	201	159	119	507	35	48	1 287
Norrby	98-70	98-33	1 296	692	604	264	257	162	510	37	66	13
Tärna	56-28	56-06	727	385	342	178	134	87	280	18	30	12
Altuna	58-00	57-46	712	354	358	155	129	104	280	19	25	12
Simtuna	114-79	114-42	1 773	927	846	381	318	205	734	51	84	15
Frösthult	23-28	23-15	390	204	186	75	62	56	169	16	12	16
Simtuna h:d	618-08	609-70	9 820	5 143	4 677	2 195	1 726	1 155	4 047	269	428	16
Härnevi	13-87	13-73	331	170	161	70	49	37	150	12	13	24
Torstuna ¹³⁾	69-18	68-84	1 108	574	534	243	217	140	430	32	46	16
Österunda ¹³⁾	55-16	53-75	556	284	272	124	105	70	206	17	34	10
Vittinge ¹³⁾	135-95	132-85	2 654	1 408	1 246	576	447	277	1 162	75	117	19
Torstuna h:d	274-16	269-17	4 649	2 486	2 213	1 013	818	524	1 948	136	210	17
Huddunge	118-44	115-04	1 103	587	516	242	195	144	449	32	41	9
Harbo	132-42	126-00	1 478	766	712	396	279	181	545	28	49	11
Östervåla	253-34	233-93	3 498	1 792	1 706	927	670	507	1 168	88	138	14
Nora ¹¹⁾	306-47	285-12	3 267	1 655	1 612	707	581	483	1 263	92	141	11
Våla h:d	810-67	760-09	9 346	4 800	4 546	2 272	1 725	1 315	3 425	240	369	12
<i>S:a å landsbygden</i>	6 527-87	6 214-85	109 778	57 268	52 505	23 496	18 333	12 115	48 162	2 856	4 811	17
B) Städerna.												
Västerås	63-59	63-30	38 597	19 224	19 373	6 443	6 013	5 424	18 327	750	1 640	609
Västerås förs. ¹⁴⁾ .	17-27	17-17	33 739	16 800	16 939	5 401	5 411	4 993	15 871	676	1 477	1 064
S:t Ilians förs. ¹⁴⁾ .	25-96	25-82	2 667	1 324	1 343	565	324	313	1 322	40	103	903
Lundby förs. ¹⁴⁾ . . .	20-36	20-31	2 191	1 100	1 091	477	278	208	1 134	34	60	107

Kommuner m. m.	Areal, i km ²		Folk- mängd	Av folkmängden voro							Inv. på km ² land	
	Hela arealen	Därv land		Män	Kvin- nor	Barn under 15 år	Vuxna ogifta	Gifta	Förut gifta			
						M.	Kv.		M.	Kv.		
Sala	87.42	81.70	8 043	3 894	4 149	1 461	1 102	1 195	3 642	212	431	98
Köping	58.93	58.43	7 496	3 707	3 789	1 338	1 127	1 032	3 405	206	388	128
Arboga ¹⁾	23.42	23.09	5 210	2 479	2 731	859	699	818	2 380	158	296	225
<i>S:a i städerna</i>	233.36	226.52	59 346	29 304	30 042	10 101	8 941	8 469	27 754	1 326	2 755	261
C) S:a i Västman- lands län	6 761.23	6 441.37	169 119	86 572	82 547	33 597	27 274	20 584	75 916	4 182	7 566	26

Anmärkningar till Västmanlands län.

Angående använda förkortningar m. m. se Allmänna anmärkningar till tab. 1, sid. 1.

¹⁾ *Kung Karls församling* omfattar *Kung Karls kommun* och *Kungsörs köping*, vilka dock i avseende på fastighetsredovisningen sammanföras under benämningen *Kung Karls socken*. Hela församlingen år 1940: 70.68 km², varav 70.38 km² land; 4 292 inv.; 60 folkmängdstätthet.

²⁾ *Bro och Malma kommun*, vilken i avseende på fastighetsredovisningen utgör en socken, omfattar *Bro församling* och *Malma församling*.

³⁾ *Hallstahammars municipalsamhälle* är delat på *Svedvi*, *Kolbäcks* och *Bergs* socknar. Hela municipalsamhället år 1940: 11.42 km², varav 11.08 km² land; 4 281 inv.; 386 folkmängdstätthet.

Förändringar under årtiondet 1931—1940.

⁴⁾ Enligt k. beslut d. 3 mars 1939 ha vissa områden med en areal av 3.33 km², varav 3.30 km² land, från 1940 års ingång i allo överflyttats från *Arboga socken* till *Arboga stad* och andra områden med en areal av 0.11 km², varav 0.10 km² land, från samma tidpunkt i allo överflyttats från *Arboga stad* till *Arboga socken*.

⁵⁾ Enligt k. beslut d. 26 aug. 1938 ha *Bro socken* och *Malma socken* i kommunalt hänseende och i avseende på fastighetsredovisningen från 1939 års ingång sammanslagits till en socken, benämnd *Bro och Malma socken*.

⁶⁾ Enligt k. beslut d. 17 nov. 1939 har *Ulvso by* med en areal av 5.29 km², varav 3.20 km² land, från 1941 års ingång i allo överflyttats från *Söderbärke socken* i *Kopparbergs län* till *Västanfors socken* i *Västmanlands län*.

⁷⁾ Enligt k. beslut d. 12 jan. 1939 har den till hemmanet *Årnebo* hörande delen av den s. k. *Kottarstakten* med en areal av 0.02 km², allt land, från 1940 års ingång i allo överflyttats från *Norbergs socken* i *Västmanlands län* till *Söderbärke socken* i *Kopparbergs län*.

⁸⁾ Enligt k. beslut d. 30 dec. 1935 ha hemmanen *Ombenning nr 1* och *2* med därifrån avsondrade lägenheter med en areal av 7.70 km², varav 7.53 km² land, från 1937 års ingång i allo överflyttats från *Norbergs* till *Västeråda socken*.

⁹⁾ Enligt k. beslut d. 4 juni 1937 benämnes *Vagnsbro härad* från 1938 års ingång *Vagnsbro härad*.

¹⁰⁾ Enligt k. beslut d. 8 dec. 1939 har av ett område inom *Svedvi*, *Kolbäcks* och *Bergs* socknar bildats ett municipalsamhälle, benämnt *Hallstahammars municipalsamhälle*, där samtliga stadsstadgor tillämpas.

¹¹⁾ Enligt k. beslut d. 20 jan. 1933 ha gränserna mellan *Enäkers*, *Möklinta* och *Nora* socknar, i vad

dessa gränser beröra *Sala södra kronopark*, faststälts, varvid vissa områden i allo överflyttats mellan nämnda socknar. Härvid ha områden med en areal av 1.03 km², varav 0.70 km² land, överflyttats från *Enäkers* till *Möklinta socken*, områden med en areal av 1.43 km², allt land, från *Möklinta* till *Enäkers socken*, områden med en areal av 3.36 km², allt land, från *Enäkers* till *Nora socken* och områden med en areal av 0.02 km², varav 0.01 km² land, från *Möklinta* till *Nora socken*.

¹²⁾ Enligt k. beslut d. 17 dec. 1937 har *Heby municipalsamhälle* utvidgats med vissa områden med en areal av 0.32 km², varav 0.31 km² land.

¹³⁾ Enligt k. beslut d. 6 dec. 1940 ha fastigheterna *Stockkärret 1^a* och *Källkärret 1^a*, som i kommunalt och ecklesiastiskt hänseende redan tidigare räknats till *Osterunda kommun* och församling, i avseende på fastighetsredovisningen överflyttats från *Torstuna* till *Osterunda socken* och fastigheten *Källkärret 1^a*, som i kommunalt och ecklesiastiskt hänseende redan tidigare räknats till *Vittinge kommun* och församling, i avseende på fastighetsredovisningen överflyttats från *Torstuna* till *Vittinge socken*.

¹⁴⁾ Enligt k. beslut d. 22 juli 1938 ha vissa områden från 1939 års ingång i ecklesiastiskt hänseende överflyttats mellan de olika församlingarna inom *Västerås stad*. Härvid har ett område med en areal av 0.0033 km², allt land, överflyttats från *S:t Ilians församling* till *Västerås församling*, ett annat område med en areal av 0.0006 km², allt land, från *Lundby församling* till *Västerås församling* och ett tredje område med en areal av 0.0012 km², allt land, från *Västerås församling* till *Lundby församling*.

¹⁵⁾ Sockennamnet har ändrats i enlighet med jordeboken till *Rytttern*. Namnet har tidigare skrivits *Rytterne*.

Kommuner m. m.	Areal, i km ²		Folk- mängd	Av folkmängden voro								Inv. på km ² land	
	Hela arealen	Därav land		Män	Kvin- nor	Barn under 15 år	Vuxna ogifta		Giffta	Förut giffta			
							M.	Kv.		M.	Kv.		
Kopparbergs län. <i>(13) (19) (20) (21) (22) (29)</i>													
A) Landsbygden.													
By	336-00	309-70	5 085	2 580	2 505	916	815	673	2 258	171	252	16	
Folkärna ¹⁾	215-90	193-30	4 690	2 345	2 345	1 050	714	574	1 984	126	242	24	
Krylbo köp. ¹⁾	3-20	3-00	2 098	1 058	1 040	378	308	269	1 044	31	68	699	
Grytnäs	103-40	95-00	3 563	1 863	1 700	786	587	378	1 589	81	142	37	
Folkare h:d	658-50	601-00	15 436	7 846	7 590	3 180	2 424	1 894	6 875	409	704	25	
Garpenberg	148-20	136-90	2 124	1 125	999	486	389	225	876	45	103	15	
Husby ¹⁵⁾	424-10	370-90	6 330	3 330	3 000	1 280	1 113	745	2 762	169	261	17	
Hedemora landsk.	344-30	311-80	5 858	2 994	2 864	1 202	996	828	2 446	153	233	18	
Sätters landsk. ¹⁴⁾	119-42	109-82	1 693	875	818	384	304	234	656	38	77	15	
Stora Ekedvi	220-40	204-70	3 256	1 679	1 577	780	549	439	1 275	81	132	15	
Hedemora t:g (utom städerna He- demora och Säter)	1 256-42	1 184-12	19 261	10 003	9 258	4 182	3 351	2 471	8 015	486	806	16	
Vika ³⁾	212-80	177-90	2 992	1 490	1 502	571	509	429	1 258	87	138	16	
Vika förs. ²⁾	160-64	126-64	1 510	757	753	334	273	220	593	34	56	11	
Hosjö förs. ²⁾	52-16	51-26	1 482	733	749	237	236	209	665	53	82	28	
Sundborn	222-00	193-30	1 833	927	906	332	303	277	764	63	94	9	
Svärdsjö ³⁾	925-30	855-30	4 918	2 485	2 433	885	918	786	1 936	161	232	5	
Svärdsjö förs. ³⁾	770-50	712-30	4 508	2 248	2 260	812	810	740	1 783	149	214	6	
Svartnäs förs. ³⁾	154-80	143-00	410	237	173	73	108	46	153	12	18	28	
Enviken	369-60	341-70	2 262	1 161	1 101	460	448	334	876	50	94	6	
Stora Kopparberg ¹⁷⁾	286-00	240-70	7 082	3 599	3 543	1 397	997	930	3 329	172	257	29	
Aspeboda ¹⁸⁾	83-50	78-20	796	422	374	165	163	113	304	29	22	10	
Falu domsagas norra t:g	2 099-20	1 887-10	19 888	10 024	9 859	3 810	3 388	2 869	8 467	562	887	10	
Stora Tuna ⁴⁾	521-70	502-10	8 934	4 505	4 429	1 845	1 518	1 276	3 644	245	406	17	
Borlänge köp. ⁴⁾	1-20	1-20	2 891	1 355	1 536	511	411	506	1 254	55	154	2 409	
Domnarvet ⁴⁾	41-60	37-50	15 290	7 661	7 629	3 091	2 081	1 733	7 369	332	684	407	
Torsång ¹⁸⁾	78-70	47-90	1 128	571	557	223	183	157	464	46	55	23	
Gustafs	121-10	117-00	2 334	1 199	1 135	486	385	334	959	76	94	19	
Silvberg	160-10	138-50	1 231	638	593	245	195	148	548	31	64	8	
Falu domsagas södra t:g	924-40	844-20	31 808	15 929	15 879	6 401	4 773	4 154	14 288	785	1 457	37	
Söderbärke ¹⁹⁾ ²⁰⁾	428-63	383-42	3 775	1 973	1 802	777	678	467	1 572	102	179	9	
Malingsbo	136-60	125-00	470	251	219	82	104	62	171	22	29	37	
Norrbärke ²¹⁾	498-91	453-59	5 231	2 743	2 488	1 056	951	622	2 217	145	240	11	
Smedjebackens kö- ping ⁴⁾	4-80	4-00	2 670	1 315	1 355	469	402	364	1 253	62	120	667	
Ludvika landskom- mun ⁴⁾ ²²⁾	210-79	183-89	6 022	3 111	2 911	1 275	991	641	2 760	117	238	32	
Grangärde ²²⁾ ²³⁾	795-32	734-32	10 938	5 624	5 314	1 738	1 805	1 313	5 289	299	494	14	
Grangärde förs. ⁷⁾ ²⁴⁾	782-09	721-29	5 550	2 903	2 647	907	1 081	744	2 359	175	284	7	
Grängesbergs förs. ⁷⁾ ²⁵⁾	13-23	13-03	5 388	2 721	2 667	831	724	569	2 930	124	210	413	
Västerbergslags domsagas t:g (utom Ludvika stad)	2 075-05	1 884-22	29 106	15 017	14 089	5 397	4 931	3 469	13 262	747	1 300	15	

Kommuner m. m.	Areal, i km ²		Folk- mängd	Av folkmängden voro							Inv. på km ² land	
	Hela arealen	Därav land		Män	Kvin- nor	Barn under 15 år	Vuxna ogifta		Giftna	Förut giftna		
							M.	Kv.		M.		Kv.
Säfsnäs	603-80	569-90	2 631	1 381	1 250	463	516	321	1 158	75	98	4-6
Floda	398-40	375-20	2 399	1 239	1 160	461	427	289	1 042	74	106	6
Näs	529-80	488-10	2 173	1 143	1 030	384	402	290	915	82	100	4-4
Järna	760-40	710-70	7 206	3 673	3 533	1 449	1 282	1 008	3 026	187	254	10
Vansbro m:e ²³⁾ . .	2-38	2-11	1 404	718	686	262	232	172	662	31	45	66-5
Näs t:g	2 292-40	2 143-90	14 409	7 436	6 973	2 757	2 627	1 908	6 141	418	558	6
Äppelbo	374-70	358-90	1 517	764	753	275	262	223	643	47	67	4-2
Malung	1 846-20	1 748-70	8 000	4 004	3 996	1 584	1 434	1 317	3 164	188	313	4-5
Malungs m:e ²⁴⁾ . .	2-02	1-90	1 018	476	542	175	158	214	422	12	37	53-5
Lima	1 434-50	1 377-00	2 431	1 258	1 173	477	490	366	899	78	121	1-7
Transtrand	1 057-60	1 027-60	1 899	1 052	847	380	436	223	732	49	79	1-8
Malungs t:g	4 718-00	4 512-20	18 847	7 078	6 769	2 716	2 622	2 129	5 438	362	580	3-0
Gagnef ⁹⁾	418-60	401-10	5 814	2 818	2 996	973	975	1 011	2 312	201	342	14
Gagnefs förs. ⁸⁾ ²⁵⁾ .	289-30	276-50	4 481	2 149	2 332	729	747	821	1 777	155	252	16
Mockfjärds förs. ²⁾ ²⁶⁾	129-30	124-60	1 333	669	664	244	228	190	535	46	90	10
Ål	142-40	136-20	2 304	1 173	1 151	459	393	321	966	64	101	16
Bjursås ²⁸⁾	167-33	152-91	3 506	1 735	1 771	666	666	689	1 264	87	134	22
Leksand ¹⁾ ¹⁰⁾ ²¹⁾ ²⁷⁾ .	911-32	824-04	9 182	4 464	4 718	1 563	1 577	1 617	3 648	294	483	11
Leksands förs. ¹⁰⁾ ²¹⁾ ²⁷⁾ . .	817-10	731-26	8 177	3 968	4 209	1 392	1 376	1 418	3 290	266	435	11
varav i Leksands Norets m:e	3-80	2-70	1 447	643	804	240	195	308	602	29	73	53-5
Djura förs. ¹⁰⁾	94-22	92-78	1 005	496	509	171	201	199	358	28	48	10
Siljansnäs ⁹⁾	331-80	263-70	2 272	1 156	1 116	473	399	299	913	67	121	8
Leksands o. Gagnefs t:g	1 971-45	1 777-95	28 078	11 346	11 732	4 134	4 010	3 987	9 103	718	1 181	12
Rättvik ¹⁾ ¹¹⁾ ²⁷⁾ ³¹⁾ .	988-73	846-53	8 345	4 212	4 133	1 629	1 386	1 177	3 495	270	388	9
Rättviks förs. ¹¹⁾ ²⁷⁾ ³¹⁾ varav i	864-23	751-91	7 643	3 842	3 801	1 466	1 263	1 108	3 200	250	356	10
Rättviks m:e	2-10	1-40	869	409	460	166	113	146	397	17	30	62-0
Bingsjö-Dådrens förs. ¹¹⁾	124-50	94-62	702	370	332	161	123	69	295	20	32	7
Boda	224-30	221-80	1 936	991	945	422	362	252	748	63	89	8
Ore ²⁹⁾	967-90	882-10	3 178	1 709	1 469	687	652	402	1 263	59	115	3-6
Rättviks t:g	2 180-93	1 950-43	18 459	6 912	6 547	2 788	2 400	1 831	5 506	392	592	6
Orsa	1 807-30	1 751-70	8 126	4 221	3 905	1 735	1 378	960	3 475	216	362	4-6
Orsa m:e ³⁰⁾	0-90	0-80	962	466	496	169	147	150	435	24	37	120-2
Orsa t:g	1 807-30	1 751-70	8 126	4 221	3 905	1 735	1 378	960	3 475	216	362	4-6
Våmhus	393-15	378-35	1 417	756	661	284	254	160	606	45	68	3-7
Mora ⁹⁾ ¹²⁾ ²⁸⁾ ³¹⁾ . .	1 534-70	1 391-09	9 574	4 968	4 606	1 948	1 740	1 302	3 920	276	388	6
Morastands köp. ⁹⁾ ¹²⁾ ³¹⁾	2-67	1-68	1 678	757	921	296	219	323	719	41	80	99-8
Sollerön ⁹⁾	504-50	411-80	1 883	972	911	391	355	276	722	58	81	4-5
Venjan	694-30	656-70	1 783	982	801	354	406	207	679	55	82	2-7
Mora t:g	3 129-32	2 839-62	16 335	8 435	7 900	3 273	2 974	2 268	6 646	475	699	5
Älvdalen	2 492-50	2 426-90	6 065	3 288	2 777	1 427	1 239	685	2 352	146	216	2-4
Älvdals t:g	2 492-50	2 426-90	6 065	3 288	2 777	1 427	1 239	685	2 352	146	216	2-4

Kommuner m. m.	Areal, i km ²		Folk- mängd	Av folkmängden voro								Inv. på km ² land
	Hela arealen	Därav land		Män	Kvin- nor	Barn under 15 år	Vuxna ogifta		Giffta	Förut giffta		
							M.	Kv.		M.	Kv.	
Särna	2 234.20	2 172.80	2 248	1 214	1 034	617	425	247	842	54	63	1.0
Idre ¹³⁾	2 270.40	2 185.80	1 554	878	676	422	330	150	576	29	47	0.7
Idre förs.	2 270.40	2 185.80	1 540	871	669	417	326	147	574	29	47	0.7
Tännäs lappförs., del av ¹³⁾	—	—	14	7	7	5	4	3	2	—	—	—
Särna och Idre t. g.	4 504.60	4 358.60	3 802	2 092	1 710	1 039	755	397	1 418	83	110	0.8
S:a å landsbygden	30105.07	28111.94	214 615	109 627	104988	42 689	36 822	28 972	90 936	5 794	9 402	7
B) Städerna.												
Falun ¹⁴⁾ 17)	12.20	11.30	14 419	6 635	7 784	2 473	2 057	2 784	6 073	280	752	1 276
Säter ¹⁴⁾	14.78	12.28	2 243	1 018	1 225	409	291	450	965	39	89	182
Hedemora	13.00	11.70	4 342	1 990	2 352	729	590	810	1 870	93	250	371
Avesta	12.70	12.30	6 088	3 125	2 963	1 126	988	705	2 888	142	239	494
Ludvika ¹⁴⁾	11.90	8.30	6 722	3 374	3 348	1 073	1 104	941	3 244	123	237	809
S:a i städerna	64.58	55.88	33 814	16 142	17 672	5 810	5 080	5 690	15 040	677	1 567	605
C) S:a i Koppar- bergs län	30169.65	28167.82	248 429	125 769	122660	48 499	41 852	34 662	105 976	6 471	10969	8

Anmärkninlar till Kopparbergs län.

Angående använda förkortningar m. m. se Allmänna anmärkningar till tab. 1, sid. 1.

¹⁾ Folkärna församling omfattar Folkärna kommun och Krylbo köping, vilka även i avseende på fastighetsredovisningen särskiljas. Hela församlingen år 1940: 219.10 km², varav 196.30 km² land; 6 788 inv.; 34 folkmängdstäthet.

²⁾ Vika kommun, vilken i avseende på fastighetsredovisningen utgör en socken, omfattar Vika församling och Hosjö församling.

³⁾ Svärdsjö kommun omfattar Svärdsjö församling och Svärnäs församling, vilka även i avseende på fastighetsredovisningen äro skilda socknar.

⁴⁾ Stora Tuna församling omfattar Stora Tuna kommun, Domnarvets kommun och Borlänge köping, av vilka kommuner de båda förstnämnda dock i avseende på fastighetsredovisningen sammanföras under benämningen Stora Tuna socken, medan däremot Borlänge köping i nämnda avseende särskiljas. Hela församlingen år 1940: 564.50 km², varav 540.30 km² land; 27 115 inv.; 50 folkmängdstäthet. — Inom Domnarvets kommun tillämpas samtliga stadstadgor.

⁵⁾ Norrbärke församling omfattar Norrbärke kommun och Smedjebackens köping, vilka även i avseende på fastighetsredovisningen särskiljas. Hela församlingen år 1940: 503.71 km², varav 457.59 km² land; 7 901 inv.; 17 folkmängdstäthet.

⁶⁾ Ludvika församling omfattar Ludvika landskommun och Ludvika stad. Hela församlingen år 1940: 222.63 km², varav 192.19 km² land; 12 744 inv.; 66 folkmängdstäthet.

⁷⁾ Grangärde kommun, vilken i avseende på fastighetsredovisningen utgör en socken, omfattar Grangärde församling och Grangesbergs församling.

⁸⁾ Gagnefs kommun, vilken i avseende på fastighetsredovisningen utgör en socken, omfattar Gagnefs församling och Mockfjärds församling.

⁹⁾ I de kring Siljan belägna kommunernas areal ha deras andelar av denna sjo inräknats, varvid fördelningen skett enligt å kartan approximativt upprägnade gränser. Härvid har Siljans hela areal, 293.40 km², fördelats på följande sätt: Leksand 28.90, Siljansnäs 57.40, Rättvik 60.90, Mora 69.40, Morastrands köping 0.50 och Sollerön 76.30.

¹⁰⁾ Leksands kommun, vilken i avseende på fastighetsredovisningen utgör en socken, omfattar Leksands församling och Djura församling.

¹¹⁾ Rättviks kommun, vilken i avseende på fastighetsredovisningen utgör en socken, omfattar Rättviks församling och Bingsjö-Dådrans församling.

¹²⁾ Mora församling omfattar Mora kommun och Morastrands köping, vilka även i avseende på fastighetsredovisningen särskiljas. Hela församlingen år 1940: 1 537.37 km², varav 1 392.77 km² land; 11 252 inv.; 8 folkmängdstäthet.

¹³⁾ Av de i Tännäs lappförsamling kyrkobokförda personerna äro större delen bosatta inom Jämtlands län men en mindre del inom Idre kommun i Kopparbergs län.

¹⁴⁾ Falu stad motsvaras av Falu Kristine församling.

Förändringar under årtiondet 1931—1940.

¹⁵⁾ Enligt k. beslut d. 25 nov. 1938 har *Stjärnsunds församling* med en areal av 191·30 km², varav 159·80 km² land, från 1940 års ingång i ecklesiastikt hänseende införlivats med *Husby församling*.

¹⁶⁾ Enligt k. beslut d. 1 mars 1935 ha områdena *Kronånshagen* och *Grimsångshagen* med en areal av 0·08 km², allt land, från 1936 års ingång i allo överflyttats från *Sätters socken* till *Sätters stad*.

¹⁷⁾ Enligt k. beslut d. 31 mars 1938 benämnes *Kopparbergs socken*, kommun och församling från 1939 års ingång *Stora Kopparberg*. — Enligt k. beslut d. 17 mars 1939 har den till *Falu stad* hörande delen av *Stora Kopparbergs församling* med en areal av 7·48 km², varav 7·12 km² land, från 1940 års ingång i ecklesiastikt hänseende överflyttats till *Falu Kristine församling*, varigenom *Stora Kopparbergs församling* motsvarar den liknämnda kommunen och socknen.

¹⁸⁾ Enligt k. beslut d. 21 mars 1930 har den till *Torsångs socken* hörande delen av egendomen litt. A *Liljan* ävensom egendomen litt. Å *Liljan* från 1931 års ingång i allo överflyttats från *Torsångs till Aspeboda socken*. Arealen har redan förut varit inräknad i *Aspeboda sockens* areal. Enligt samma k. beslut har den del av hemmanet *Liljan*, som i kommunalt och ecklesiastikt hänseende redan tidigare räknats till *Aspeboda kommun* och församling, i avseende på fastighetsredovisningen överflyttats från *Torsångs till Aspeboda socken*.

¹⁹⁾ Enligt k. beslut d. 17 nov. 1939 har *Ulvsbo by* med en areal av 5·29 km², varav 3·20 km² land, från 1941 års ingång i allo överflyttats från *Söderbärke socken* i *Kopparbergs län* till *Västansfors socken* i *Västmanlands län*.

²⁰⁾ Enligt k. beslut d. 12 jan. 1939 har den till hemmanet *Årnebo* hörande delen av den s. k. *Kottarstakten* med en areal av 0·02 km², allt land, från 1940 års ingång i allo överflyttats från *Norbergs socken* i *Västmanlands län* till *Söderbärke socken* i *Kopparbergs län*.

²¹⁾ Enligt k. beslut d. 8 dec. 1939 har gränsen mellan *Norrbärke socken* i *Kopparbergs län* och *Ljusnarsbergs socken* i *Örebro län* faststälts, varvid ett område med en areal av 0·01 km², allt land, från 1941 års ingång i allo överflyttats från *Norrbärke till Ljusnarsbergs socken* och ett annat område med en areal av 5·72 km², varav 5·10 km² land, från samma tidpunkt i allo överflyttats från *Ljusnarsbergs till Norrbärke socken*.

²²⁾ Enligt k. beslut d. 24 och 31 juli 1936 ha vissa områden med en areal av 1·19 km², allt land, från 1938 års ingång i allo överflyttats från *Grangårde socken* och den däri ingående *Grangårde församling* i *Kopparbergs län* till *Ljusnarsbergs socken* i *Örebro län*. Vidare har enligt det sistnämnda k. beslutet en del av *Pullerotorpet* med en areal av 0·11 km², allt land, från samma tid-

punkt i allo överflyttats från *Ludvika socken* till *Grangårde socken* och den däri ingående *Grangesbergs församling* och en annan del av nyssnämnda torp med en areal av 0·02 km², allt land, från samma tidpunkt i ecklesiastikt hänseende överflyttats från *Grangårde församling* till *Grangesbergs församling*.

²³⁾ Enligt k. beslut d. 26 nov. 1937 har *Vansbro municipalsamhälle* utvidgats med ett område med en areal av 0·03 km², allt land, men minskats med ett annat område med en areal av 0·29 km², allt land.

²⁴⁾ Enligt k. beslut d. 14 jan. 1931 har av ett område invid *Malungs järnvägsstation* inom *Malungs socken* bildats ett municipalsamhälle, benämnt *Malungs municipalsamhälle*, där samtliga stadsstadgor tillämpas.

²⁵⁾ Enligt k. beslut d. 24 febr. 1933 ha *Gråda bys* utskog och en del av lägenheterna *Kraftbolaget n:r 16* och *17* med en areal av 67·00 km², varav 64·30 km² land, från 1934 års ingång i ecklesiastikt hänseende överflyttats från *Gagnefs församling* till *Mockfjärds församling*.

²⁶⁾ Enligt k. beslut d. 4 febr. 1938 ha vissa fäbodlotter med en areal av 0·83 km², varav 0·81 km² land, från 1939 års ingång i allo överflyttats från *Leksands socken* och den däri ingående *Leksands församling* till *Bjursås socken*.

²⁷⁾ Enligt k. beslut d. 29 mars 1934 ha vissa områden av *Laknäs*, *Östanhols* och *Kullsbjörkens byars skifte*slag med en areal av 0·15 km², allt land, från 1935 års ingång i allo överflyttats från *Leksands socken* och den däri ingående *Leksands församling* till *Rättviks socken* och den däri ingående *Rättviks församling*.

²⁸⁾ Enligt k. beslut d. 22 mars 1935 ha de till *Nusnäs by* hörande delarna av urfjällsågan *Bjösbodarna* med en areal av 0·18 km², allt land, från 1936 års ingång i allo överflyttats från *Mora socken* till *Rättviks socken* och den däri ingående *Rättviks församling*.

²⁹⁾ Enligt k. beslut d. 31 mars 1933 ha vissa till lägenheten *Finsthögst* hörande områden med en areal av 0·55 km², allt land, från 1934 års ingång i allo överflyttats från *Ore socken* i *Kopparbergs län* till *Voxna socken* i *Gävleborgs län*. Arealen synes redan förut ha varit inräknad i *Voxna sockens* areal.

³⁰⁾ Enligt k. beslut d. 8 maj 1931 tillämpas ordningsstadgan inom *Orsa municipalsamhälle*, där redan tidigare de övriga stadsstadgorna tillämpats.

³¹⁾ Enligt k. beslut d. 15 mars 1935 ha vissa områden med en areal av 1·49 km², varav 0·50 km² land, från 1936 års ingång i kommunalt hänseende och i avseende på fastighetsredovisningen överflyttats från *Mora socken* till *Morastrands köping*.

Kommuner m. m.	Areal, i km ²		Av folkmängden voro									Inv. på km ² land	
	Hela arealen	Därav land	Folk-mängd	Män	Kvin-nor	Barn under 15 år	Vuxna ogifta		Giffta	Förut giffta			
							M.	Kv.		M.	Kv.		
Gävleborgs län. 11) 14) 17) 22)													
A) Landsbygden.													
Ockelbo ¹⁾	1 061-24	998-89	8 166	4 162	4 004	1 728	1 486	1 185	3 167	240	360	8	
<i>Ockelbo förs.¹⁾</i>	698-00	649-00	7 065	3 592	3 473	1 470	1 260	1 031	2 779	212	313	10	
<i>Åmots förs.¹⁾</i>	363-24	349-89	1 101	570	531	258	226	154	388	28	47	3.1	
Järbo	144-40	141-10	2 698	1 344	1 354	560	425	413	1 131	69	100	19	
Ovansjö ²⁾	441-62	399-38	7 986	4 098	3 888	1 802	1 166	911	3 610	187	310	19	
Storviks köp. ²⁾	3-38	2-72	1 750	839	911	281	256	308	781	44	80	643	
Hofors ³⁾	116-25	102-90	7 481	3 915	3 566	1 606	1 050	655	3 855	113	202	72	
Torsåker ²⁾	330-85	305-30	4 072	2 049	2 023	917	661	544	1 643	108	199	13	
Gästriklands västra domsagas t:g	2 097-64	1 950-29	32 153	16 407	15 746	6 894	5 044	4 016	14 187	761	1 251	16	
Österfärnebo	357-70	312-10	2 785	1 403	1 382	605	484	373	1 103	76	144	8	
Hedesunda ¹¹⁾	511-30	430-80	4 004	2 060	1 944	829	779	634	1 475	115	172	9	
Årsunda	235-10	198-80	2 022	1 061	961	435	357	280	815	62	73	10	
Sandvikens köp. ^{14) 15)}	18-30	13-90	13 947	7 074	6 873	2 637	1 965	1 539	7 050	255	501	1 003	
Höjbo ^{14) 15)}	111-00	97-45	2 437	1 247	1 190	602	305	197	1 229	38	66	25	
Valbo ^{13) 14)}	546-51	503-61	12 058	6 148	5 910	2 595	1 812	1 367	5 486	302	496	23	
Hille	256-19	245-19	3 226	1 653	1 573	722	529	430	1 323	95	127	13	
Hamrånge	374-30	345-70	5 226	2 709	2 517	1 129	827	561	2 335	144	230	15	
Gästriklands östra domsagas t:g¹⁷⁾	2 410-40	2 147-55	45 705	23 355	22 350	9 554	7 058	5 381	20 816	1 087	1 809	21	
Skogs ⁶⁾	467-90	405-50	3 578	1 833	1 745	786	615	488	1 431	97	161	8	
<i>Skogs förs.⁶⁾</i>	393-49	336-18	2 583	1 333	1 250	598	442	339	1 031	62	111	7	
<i>Lingbo förs.⁷⁾</i>	74-41	69-32	995	500	495	188	173	149	400	35	50	14	
Söderala ^{8) 13)}	280-30	243-50	13 182	6 737	6 445	2 642	1 833	1 394	6 431	347	535	54	
<i>Söderala förs.^{8) 13)}</i>	110-86	94-17	5 275	2 637	2 638	1 141	689	596	2 465	133	251	56	
<i>Ljusne förs.⁸⁾</i>	112-49	100-22	5 346	2 787	2 559	959	789	538	2 744	139	177	53	
<i>Bergviks förs.⁸⁾</i>	56-95	49-11	2 561	1 313	1 248	542	355	260	1 222	75	107	52	
Norråla ¹⁵⁾	171-38	165-01	3 030	1 573	1 457	651	525	383	1 233	89	149	18	
Trönö	175-70	167-15	1 534	812	722	344	282	223	576	42	67	9	
Mo	100-90	95-84	1 948	985	963	426	325	323	739	55	80	20	
Rengsjö	128-85	120-15	1 916	986	930	519	320	244	715	51	67	15	
Ala t:g	1 325-03	1 196-95	25 188	12 926	12 262	5 368	3 900	3 055	11 125	681	1 059	21	
Segeberga	81-20	60-20	1 404	717	687	353	247	176	533	34	61	23	
Hanebo	359-45	332-70	4 322	2 272	2 050	1 000	821	600	1 612	122	167	12	
Bollnäs ^{7) 14)}	876-42	814-53	10 951	5 597	5 354	2 556	1 865	1 578	4 237	283	432	13	
<i>Bollnäs köp.^{7) 14)}</i>	0-48	0-37	1 629	765	864	228	221	302	776	30	72	4 402	
Björkhamre köp. ⁷⁾	2-91	2-86	2 836	1 346	1 490	520	330	442	1 370	65	109	991	
Afta	1 014-70	929-90	6 732	3 470	3 262	1 640	1 240	910	2 519	160	263	7	
Ovanåker	551-30	516-10	6 473	3 319	3 154	1 646	1 089	911	2 520	127	180	12	
Voxna ¹⁷⁾	443-30	422-50	1 648	905	743	378	321	178	665	48	58	3.9	
Bollnäs domsagas t:g	3 329-76	3 079-16	35 995	18 391	17 604	8 321	6 134	5 097	14 232	869	1 342	11	
Arbrå	405-55	372-55	5 416	2 785	2 631	1 282	917	735	2 091	137	254	14	
<i>Arbrå m:e</i>	2-00	2-00	1 012	505	507	191	156	139	457	17	52	506	
Undersvik	131-12	116-37	1 138	588	550	329	186	124	419	25	55	9	
Järvsö ¹⁸⁾	740-57	695-68	7 414	3 728	3 686	1 913	1 335	1 179	2 506	176	305	10	
Ljusdal ^{18) 19) 20)}	1 181-51	1 088-30	8 332	4 320	4 012	1 970	1 596	1 209	3 042	207	308	7	
<i>Ljusdals köp.^{18) 19)}</i>	1-76	1-46	2 170	971	1 199	380	288	443	895	43	121	1 486	
Ramsjö	768-95	726-50	1 664	911	753	398	383	200	582	41	60	2.2	

Kommuner m. m.	Areal, i km ²		Folk- mängd	Av folkmängden voro							Inv. på km ² land	
	Hela arealen	Därav land		Män	Kvin- nor	Barn under 15 år	Vuxna ogifta	Gifta	Förut gifta			
						M.	Kv.		M.	Kv.		
Färila-Kårböle ⁹⁾ 20)	1 277.96	1 221.56	6 005	3 119	2 886	1 548	1 156	884	2 052	152	213	4.9
Färila förs. ⁹⁾ 20)	1 055.06	1 010.56	5 568	2 870	2 698	1 458	1 059	835	1 875	144	197	5
Kårböle förs. ⁹⁾	222.90	211.00	437	249	188	90	97	49	177	8	16	2.0
Los ⁹⁾ 21) 22)	1 687.11	1 589.66	3 438	1 912	1 526	812	816	398	1 212	76	124	2.1
Los förs. ¹⁰⁾ 21)	732.15	690.00	1 632	892	740	370	352	189	607	43	71	2.3
Hamra förs. ¹⁰⁾ 21) 22)	954.96	899.66	1 806	1 020	786	442	464	209	605	33	53	2.0
Västra Hälsinglands domsagas t.g.	6 194.53	5 812.58	35 577	18 334	17 243	8 632	6 677	5 172	12 799	857	1 440	6
Bjuråker	791.00	732.30	4 007	2 031	1 976	1 011	772	574	1 381	85	184	5
Norrbo	201.00	132.80	954	505	449	207	180	134	351	42	40	7
Delsbo	475.30	423.40	5 211	2 613	2 598	1 161	983	876	1 773	162	256	12
Delsbo t.g.	1 467.30	1 288.50	10 172	5 149	5 023	2 379	1 935	1 584	3 505	239	480	7
Nianfors	130.80	119.00	239	130	109	56	46	28	90	9	10	2.0
Enånger	298.50	237.70	2 577	1 327	1 250	543	503	397	948	72	114	8
Njutånger	96.20	91.78	4 384	2 287	2 097	938	677	465	2 056	87	161	47
Enångers t.g.	525.50	498.48	7 200	3 744	3 456	1 537	1 226	890	3 094	168	285	14
Forså	260.43	229.16	4 387	2 126	2 261	887	718	726	1 747	94	215	19
Hög	81.10	79.20	690	359	331	149	135	109	238	19	40	8
Ilabo	49.70	47.30	553	290	243	123	101	69	201	26	13	11
Hälsingtuna	129.86	125.33	2 287	1 148	1 139	486	404	299	933	58	107	18
Idenör	54.97	52.30	1 074	532	542	202	178	151	451	30	62	20
Rogsta	230.50	216.40	1 807	915	892	416	303	250	682	61	95	8
Härmånger	137.70	121.90	3 303	1 718	1 585	738	494	346	1 504	87	134	27
Jättendal	105.60	100.60	1 320	661	659	258	243	209	515	35	60	13
Gnarp	330.38	316.91	3 382	1 734	1 648	724	632	525	1 253	100	148	10
Bergsjö	381.70	348.70	3 976	2 013	1 963	856	727	604	1 510	103	176	11
Hassela	459.30	438.80	2 216	1 183	1 033	528	468	302	797	44	77	5
Bergsjö och Forssa t.g.	2 221.24	2 076.60	24 975	12 679	12 296	5 367	4 408	3 590	9 831	657	1 127	12
S:a å landsbygden	19 571.40	18 050.11	216 965	110 985	105 980	48 052	36 377	28 785	89 589	5 369	8 793	12
B) Städerna.												
Gävle ¹²⁾	70.29	70.11	39 697	18 605	21 092	6 700	5 351	6 846	17 869	936	1 995	566
Heliga Trefaldig- hets förs. ¹²⁾		55.71	22 025	10 104	11 921	3 625	3 006	4 305	9 501	502	1 086	395
Staffans förs. ¹²⁾		14.40	17 672	8 501	9 171	3 075	2 345	2 541	8 368	434	909	1 227
Söderhamns ¹²⁾	42.62	41.68	10 004	4 798	5 206	1 777	1 413	1 585	4 411	270	548	240
Söderhamns förs. Sandarne förs.			7 826	3 711	4 115	1 389	1 098	1 323	3 385	206	425	
Hudiksvall	21.67	21.35	2 178	1 087	1 091	388	315	262	1 026	64	123	
S:a i städerna	184.53	183.14	57 053	26 890	30 163	9 679	7 937	9 745	25 368	1 379	2 945	428
C) S:a i Gävleborgs län	19 705.98	18 183.25	274 018	137 875	136 143	57 731	44 314	38 530	114 957	6 748	11 738	15

Anmärkningar till Gävleborgs län.

Angående använda förkortningar m. m. se Allmänna anmärkningar till tab. 1, sid. 1.

¹⁾ Ockelbo kommun, vilken i avseende på fastig-
hetaredovisningen utgör en socken, omfattar
Ockelbo församling och Amots församling.

²⁾ Ovensjö församling omfattar Ovensjö kom-
mun och Storstviks köping, vilka även i avseende på
fastighetsredovisningen särskiljas. Hela försam-

lingen år 1940: 444·90 km², varav 402·10 km² land; 9 736 inv.; 24 folkmängdstätet.

³⁾ *Torsåkers kommun*, som motsvaras av *Torsåkers församling*, och *Hofors kommun*, som motsvaras av *Hofors församling*, sammanföras i avseende på fastighetsredovisningen under benämningen *Torsåkers socken*.

⁴⁾ *Sandvikens församling* omfattar *Högbo kommun* och *Sandvikens köping*, vilka även i avseende på fastighetsredovisningen särskiljas. Hela församlingen år 1940: 129·30 km², varav 111·35 km² land; 16 384 inv.; 147 folkmängdstätet.

⁵⁾ *Skogs kommun*, vilken i avseende på fastighetsredovisningen utgör en socken, omfattar *Skogs församling* och *Lingbo församling*.

⁶⁾ *Söderala kommun*, vilken i avseende på fastighetsredovisningen utgör en socken, omfattar

Söderala församling, *Ljusne församling* och *Bergviks församling*.

⁷⁾ *Bollnäs församling* omfattar *Bollnäs kommun*, *Bollnäs köping* och *Björkhamre köping*, vilka även i avseende på fastighetsredovisningen särskiljas. Hela församlingen år 1940: 879·81 km², varav 817·76 km² land; 15 416 inv.; 18 folkmängdstätet.

⁸⁾ *Ljusdals församling* omfattar *Ljusdals kommun* och *Ljusdals köping*, vilka även i avseende på fastighetsredovisningen särskiljas. Hela församlingen år 1940: 1 183·27 km², varav 1 089·76 km² land; 10 502 inv.; 9 folkmängdstätet.

⁹⁾ *Färila-Kärböle kommun*, vilken i avseende på fastighetsredovisningen utgör en socken, omfattar *Färila församling* och *Kärböle församling*.

¹⁰⁾ *Los kommun* omfattar *Los församling* och *Hamra församling*, vilka även i avseende på fastighetsredovisningen särskiljas.

Förändringar under årtiondet 1931—1940.

¹¹⁾ Enligt k. beslut d. 15 mars 1935 har ett område, huvudsakligen bestående av hemmanet Järtsön, från 1935 års ingång i allo överflyttats från *Hedesunda* socken i Gävleborgs län till *Söderfors* socken i Uppsala län, i den mån denna indelning icke redan tidigare gällt. Redan vid 1930 års folkräkning redovisades emellertid området såsom tillhörande *Söderfors* socken. Enligt samma k. beslut har ett annat område, det s. k. *Sidlandet*, som i kommunalt hänseende och i avseende på fastighetsredovisningen redan tidigare räknats på *Hedesunda* kommun och socken, från samma tidpunkt i eklestiastikt hänseende överflyttats från *Söderfors* till *Hedesunda* församling, likaledes i den mån denna indelning icke redan tidigare gällt.

¹²⁾ Enligt k. beslut d. 15 nov. 1935 benämnes *Högbo församling* från 1936 års ingång *Sandvikens församling*.

¹³⁾ Enligt k. beslut d. 29 mars 1934 ha stadsägorna 1006 a och 1007 a med en areal av 0·003 km², allt land, från 1935 års ingång i allo överflyttats från *Gävle stad* och *Staffans församling* till *Valbo* socken. — Enligt k. beslut d. 31 mars 1939 ha vissa områden med en areal av 0·59 km², varav 0·49 km² land, från 1940 års ingång i allo överflyttats från *Gävle stad* och *Heliga Trefaldighets församling* till *Valbo* socken och andra områden med en areal av 0·97 km², varav 0·87 km² land, från samma tidpunkt i allo överflyttats från *Valbo* socken till *Gävle stad* och *Heliga Trefaldighets församling*.

¹⁴⁾ Enligt k. beslut d. 31 mars 1939 ha vissa delar av *Flerång* med en areal av 0·61 km², allt land, från 1940 års ingång i allo överflyttats från *Valbo* socken i Gävleborgs län till *Ålvkarleby* socken och den däri ingående *Skutskärs församling* i Uppsala län.

¹⁵⁾ Enligt k. beslut d. 9 nov. 1934 har gränsen fastställt mellan å ena sidan *Söderhamns stad* och

å andra sidan *Norråla* socken och *Söderala* socken och den i sistnämnda socken ingående *Söderala församling*.

¹⁶⁾ Enligt k. beslut d. 9 jan. 1935 ha vissa områden med en areal av 0·15 km², varav 0·04 km² land, från 1936 års ingång i kommunalt hänseende och i avseende på fastighetsredovisningen överflyttats från *Bollnäs socken* till *Bollnäs köping*.

¹⁷⁾ Enligt k. beslut d. 31 mars 1933 ha vissa till lägenheten *Finsthögt* hörande områden med en areal av 0·55 km², allt land, från 1934 års ingång i allo överflyttats från *Ore* socken i *Kopparbergs län* till *Voxna* socken i Gävleborgs län. Arealen synes redan fört ha varit inräknad i *Voxna* sockens areal.

¹⁸⁾ Enligt k. beslut d. 27 jan. 1939 har lägenheten *Hybo* ¹⁸⁾ med en areal av 0·33 km², varav 0·32 km² land, från 1940 års ingång i allo överflyttats från *Järvsö* till *Ljusdals* socken.

¹⁹⁾ Enligt k. beslut d. 3 nov. 1939 har en del av *Kyrksjön* med en areal av 0·30 km², varav intet land, från 1941 års ingång i allo överflyttats från *Ljusdals socken* till *Ljusdals köping*.

²⁰⁾ Enligt k. beslut d. 31 mars 1939 ha vissa fastigheter med en areal av 4·26 km², allt land, från 1940 års ingång i allo överflyttats från *Ljusdals* socken till *Färila-Kärböle* socken och den däri ingående *Färila församling*.

²¹⁾ Enligt k. beslut d. 8 aug. 1931 är *Hamra*, som tidigare ansetts utgöra kapellag, i verkligheten att betrakta som annexförsamling till *Los församling* under benämningen *Hamra församling*.

²²⁾ Enligt k. beslut d. 6 nov. 1936 har ett såsom vederlag vid skifte åt *Orrho* med utbrutet område av *Hamra kronopark* med en areal av 0·24 km², allt land, i allo överflyttats från *Los kommun* och den däri ingående *Hamra församling* i Gävleborgs län till *Lillhårdals* socken i *Jämtlands län*.

Kommuner m. m.	Areal, i km ²		Folk- mängd	Av folkmängden voro							Inv. på km ² land	
	Hela arealen	Därv land		Män	Kvin- nor	Barn under 15 år	Vuxna ogifta		Gifva	Förut gifva		
							M.	Kv.		M.		Kv.
Västernorrlands län.												
A) Landsbygden.												
Haverö	1 108-70	995-40	2 861	1 552	1 309	735	592	318	1 054	67	95	2-8
Borgsjö	1 003-50	965-20	7 405	3 797	3 608	1 553	1 251	871	3 187	190	353	7
Alby m.e	1-30	1-30	1 164	606	558	243	203	123	492	31	72	895
Torp	1 199-60	1 130-00	9 837	5 077	4 760	2 251	1 854	1 325	3 763	251	393	8
Stöde	672-20	629-30	5 220	2 693	2 527	1 409	926	682	1 865	120	218	8
Sättna	217-60	211-40	1 971	1 036	935	503	364	245	703	59	97	9
Selånger	152-20	149-10	3 526	1 818	1 708	802	588	465	1 435	87	149	23
Tuna	223-90	210-10	4 518	2 296	2 222	935	746	586	1 948	103	200	21
Attmar	392-10	363-30	2 999	1 549	1 450	701	602	414	1 074	57	151	8
Medelpads västra domsagas t:g	4 969-80	4 653-80	38 337	19 818	18 519	8 889	6 923	4 906	15 029	934	1 656	8
Njurunda	336-70	301-70	11 241	5 723	5 518	2 357	1 707	1 286	5 176	272	443	37
Skön ¹⁾	47-30	47-20	13 510	6 831	6 679	2 830	1 909	1 584	6 193	344	650	286
Skönmons förs. och m.e ¹⁾	7-35	7-35	3 211	1 607	1 604	685	433	379	1 458	97	159	436
Sköns förs. ¹⁾	39-95	39-85	10 299	5 224	5 075	2 145	1 476	1 205	4 735	247	491	258
varav i												
Skönsbergs m.e	2-51	2-51	4 776	2 372	2 404	934	671	568	2 267	108	228	1 902
Gångvikens m.e	0-72	0-72	639	309	330	150	81	79	273	17	39	887
Timrå ²⁾	106-40	98-60	8 546	4 289	4 257	1 893	1 150	908	4 036	180	379	86
Vista-Näs m.e ¹⁾	2-13	2-13	1 753	851	902	352	235	215	831	38	82	823
Alnö	73-10	73-10	5 886	2 996	2 890	1 339	916	661	2 494	161	315	80
Tynderö	53-30	53-30	1 108	573	535	239	189	122	470	34	54	20
Hässjö ³⁾	164-00	156-20	4 020	2 021	1 999	948	614	464	1 718	88	188	25
Ljustorp	491-40	470-20	2 488	1 304	1 184	623	473	328	885	09	110	5
Indal	310-70	291-20	2 376	1 214	1 162	533	467	337	852	66	121	8
Liden ⁴⁾	712-50	666-90	2 658	1 368	1 290	612	505	386	984	66	105	3-9
Holm	304-30	251-60	1 276	678	598	350	266	179	398	31	52	5
Medelpads östra domsagas t:g ⁵⁾	2 599-70	2 410-00	53 109	26 997	26 112	11 724	8 196	6 255	23 206	1 311	2 417	22
Häggdånger	103-40	97-60	869	480	389	191	192	97	321	23	45	8
Säbrå	237-80	228-40	4 409	2 256	2 153	1 038	695	481	1 907	109	179	19
Stigsjö	204-00	191-80	1 959	1 016	943	534	334	213	725	57	96	10
Viksjo	246-40	242-00	1 076	595	481	255	230	141	365	41	44	4-4
Gudmundrå	230-40	202-60	14 376	7 295	7 081	3 218	2 064	1 583	6 575	341	595	70
Kramfors m.e ²⁾	1-09	1-09	1 665	809	856	316	223	232	770	24	80	1 527
Högsjö	224-60	210-90	4 178	2 167	2 011	1 002	585	392	1 910	106	183	19
Hemsö	54-90	54-50	422	225	197	105	75	44	167	11	20	7
Nora	188-20	170-90	3 304	1 646	1 658	719	520	430	1 370	81	184	19
Skog	64-10	60-20	1 020	518	502	222	164	133	421	31	49	16
Bjärträ	158-80	129-70	4 901	2 459	2 442	1 164	702	543	2 151	114	227	37
Ullånger	166-20	159-80	1 757	875	882	371	319	267	674	36	90	10
Nordingrå	208-60	199-70	3 568	1 809	1 699	740	637	503	1 363	107	158	17
Vibyggerå	215-80	204-40	1 763	913	850	372	353	272	630	51	85	8
Ångermanlands söd- ra domsagas t:g	2 303-20	2 152-50	43 542	22 254	21 288	9 981	6 870	5 099	18 579	1 108	1 955	20
Styrnäs	150-50	139-10	1 249	639	610	265	213	160	524	23	64	8
Boteå	192-20	181-60	1 560	779	781	378	220	198	634	48	82	8
Överlänäs	148-50	142-20	964	480	484	245	126	121	406	26	40	6
Sånga	78-00	76-50	668	333	335	186	92	85	254	18	33	8

Kommuner m. m.	Areal, i km ²		Folk- mängd	Av folkmängden voro							Inv. på km ² land	
	Hela arealen	Därav land		Män	Kvin- nor	Barn under 15 år	Vuxna ogifta		Giftna	Förut giftna		
							M.	Kv.		M.		Kv.
Torsåker	95-20	91-10	1 184	592	592	276	199	154	462	24	69	12
Ytterlännäs	248-00	226-70	6 937	3 497	3 440	1 590	965	827	3 064	175	316	30
Nylands m.e	0-65	0-65	537	252	285	108	64	93	236	11	25	8.26
Dal	117-00	111-10	1 225	639	586	290	227	158	463	35	52	11
Boteå t:g	1 029-40	968-30	13 787	6 959	6 828	3 230	2 042	1 703	5 807	349	656	14
Multrä	140-70	134-30	1 081	569	512	269	174	127	432	29	50	8
Sollefteå landskom- mun ²)	210-20	201-70	3 416	1 717	1 699	777	587	508	1 359	62	123	16
Ed	176-10	170-70	1 410	703	707	355	233	213	527	30	52	8
Långsele	160-70	155-10	3 018	1 542	1 476	700	503	351	1 230	77	157	19
Gräninge	401-30	365-80	1 776	940	836	478	323	214	651	38	72	4.8
Sollefteå t:g (utom Sollefteå stad)	1 089-00	1 027-60	10 701	5 471	5 230	2 579	1 820	1 413	4 199	236	454	10
Helgum	439-90	421-10	2 628	1 394	1 234	603	512	354	930	95	134	6
Edsele	480-30	473-60	1 982	1 022	960	507	401	268	668	43	95	4.1
Ramsle	1 028-20	965-40	4 221	2 280	1 941	1 169	906	524	1 383	88	151	4.3
Resele	544-90	526-20	2 274	1 202	1 072	530	441	305	828	59	111	4.3
Adals-Liden	528-80	494-10	2 642	1 402	1 240	727	537	325	878	67	108	5
Junsele	1 274-60	1 188-20	4 017	2 109	1 908	1 069	828	520	1 322	107	171	3.3
Fjällsjö	804-90	740-40	2 521	1 332	1 189	657	486	330	891	58	99	3.4
Bodum	709-10	649-40	1 980	1 052	928	573	384	240	668	47	68	3.0
Täsjö	1 056-80	958-50	4 382	2 389	1 993	1 321	927	498	1 413	72	151	4.5
Ångermanlands väs- tra domsagas t:g ²)	6 867-50	6 416-90	26 647	14 182	12 465	7 156	5 422	3 364	8 981	636	1 088	4.1
Nättra	382-60	364-10	6 109	3 093	3 016	1 620	922	755	2 453	121	238	16
Sidensjö	389-00	359-60	2 305	1 192	1 113	574	409	358	799	65	100	6
Skorped	511-00	479-10	1 856	971	885	446	367	278	633	52	80	3.8
Anundsjö	2 628-90	2 520-60	8 460	4 339	4 121	2 119	1 571	1 254	3 003	213	300	3.3
Bredbyns m.e ¹⁰)	0-74	0-71	422	176	246	65	50	106	173	10	18	5.94
Björna	929-10	884-30	3 336	1 752	1 584	933	568	381	1 292	51	111	3.7
Mo	177-10	173-30	1 849	931	918	490	316	250	657	41	95	10
Själlevad	309-00	283-90	11 217	5 588	5 629	2 961	1 611	1 442	4 666	179	358	39
Arnäs	351-90	332-30	5 186	2 612	2 574	1 210	883	744	1 958	129	262	15
Grundsunda	317-10	310-60	4 398	2 219	2 179	1 099	671	531	1 849	73	175	14
Gideå	472-50	439-90	2 904	1 542	1 362	835	483	310	1 088	70	118	6
Trehörningsjö	294-80	266-00	1 704	869	835	427	320	237	615	34	71	6
Ångermanlands nor- ra domsagas t:g (utom Örnskölds- viks stad)	6 763-00	6 413-70	49 824	25 108	24 216	12 714	8 121	6 540	19 013	1 028	1 908	7
S:a å landsbygden	25 621-60	24 042-80	235 447	120 789	114 658	56 228	39 894	29 280	94 814	5 602	10 134	9
B) Städerna.												
Härnösand	45-30	44-30	12 624	5 778	6 846	2 314	1 723	2 419	5 221	253	694	284
Sundsvall	22-50	22-00	18 582	8 586	9 996	3 363	2 572	3 429	7 806	437	975	844
Sollefteå ²)	5-80	5-70	3 229	1 454	1 775	596	543	788	1 146	42	114	566
Örnsköldsvik	8-00	7-90	5 592	2 555	3 037	1 079	803	1 149	2 294	63	204	707
S:a i städerna	81-60	79-90	40 027	18 873	21 654	7 352	5 641	7 785	16 467	795	1 987	500
C) S:a i Västernorr- lands län	25 703-20	24 122-70	275 474	139 162	136 812	63 575	45 085	37 065	111 281	6 397	12 121	11

Anmärkningar till Västernorrlands län.

Angående använda förkortningar m. m. se Allmänna anmärkningar till tab. 1, sid. 1.

¹⁾ *Sköns kommun*, vilken i avseende på fastighetsredovisningen utgör en socken, omfattar *Sköns församling* och *Skönemons församling*, den sistnämnda motsvarande *Skönsmöns municipalsamhälle*.

²⁾ *Sollefteå församling* omfattar *Sollefteå landskommun* och *Sollefteå stad*. Hela församlingen år 1940: 216·00 km², varav 207·40 km² land; 6 645 inv.; 32 folkmängdstätthet.

Förändringar under årtiondet 1931—1940.

¹⁾ Enligt k. beslut d. 11 dec. 1931 har *Lögö bruksförsamling*, vars kyrkobokförda personer samtliga voro mantalsskrivna i *Hässjö socken*, ehuru de delvis även voro bosatta inom *Timrå socken*, från 1932 års ingång upphört, och de där kyrkobokförda personerna ha i allo fördelats på *Hässjö* och *Timrå socknar* allt efter vederbörandes boningsort.

⁴⁾ Enligt k. beslut d. 23 maj 1935 har av vissa delar av *Näs* och *Vivsta skifteslag* inom *Timrå socken* från d. 1 juli 1935 bildats ett municipalsamhälle, benämnt *Vivsta-Näs municipalsamhälle*, där samtliga stadsstadgor tillämpas.

⁵⁾ Enligt k. beslut d. 8 nov. 1935 benämnes *Indals-Lidens* socken, kommun och församling från 1936 års ingång *Liden*.

⁶⁾ Enligt k. beslut d. 18 okt. 1935 ha *Njurunda*, *Sköns* och *Ljustorps tingslag* samt *Indals tingslag* från 1936 års ingång förenats till ett tingslag, *Medelpads östra domsagas tingslag*.

⁷⁾ Enligt k. beslut d. 31 maj 1935 har *Kramfors municipalsamhälle* utvidgats med ett område med en areal av 0·13 km², allt land.

⁸⁾ Enligt k. beslut d. 19 mars 1937 ha vissa områden med en areal av 0·01 km², allt land, från 1938 års ingång i kommunalt hänseende och i avseende på fastighetsredovisningen överflyttats från *Sollefteå socken* till *Sollefteå stad* och andra områden med en areal av 0·01 km², allt land, från samma tidpunkt i samma hänseenden överflyttats från *Sollefteå stad* till *Sollefteå socken*.

⁹⁾ Enligt k. beslut d. 12 febr. och 2 juli 1937 ha *Ramsle och Resele tingslag* samt *Fjällsjö tingslag* från 1939 års ingång förenats till ett tingslag, *Ångermanlands västra domsagas tingslag*.

¹⁰⁾ Enligt k. beslut d. 10 juni 1932 har av vissa delar av *Bredby* och *Näs byar* inom *Anundsjö socken* bildats ett municipalsamhälle, benämnt *Bredbyns municipalsamhälle*, där samtliga stadsstadgor tillämpas.

Kommuner m. m.	Areal, i km ²		Folk- mängd	Av folkmängden voro							Inv. på km ² land ^a)	
	Hela arealen	Därv land		Män	Kvin- nor	Barn under 15 år	Vuxna ogifta		Giffta	Förut giffta		
							M.	Kv.		M.		Kv.
Jämtlands län.¹⁾ 14)												
A) Landsbygden.												
Fors	494-00	479-20	2 950	1 524	1 426	676	564	427	1 108	71	104	6
Hällesjö	890-90	831-80	2 426	1 327	1 099	497	579	316	887	61	86	2-9
Häsjö	369-30	338-40	1 719	932	787	422	340	205	635	49	68	5
Ragunda	955-20	921-40	5 302	2 734	2 568	1 333	916	676	2 061	119	197	5
Borgvattnet	460-10	443-78	873	401	472	245	174	102	305	14	33	1-9
Stugun	809-40	756-50	2 369	1 250	1 119	566	521	324	806	50	102	3-1
Ragunda t: g	3 978-90	3 771-08	15 639	8 239	7 400	3 739	3 094	2 050	5 802	364	590	4-1
Bräcke	613-00	557-30	2 422	1 212	1 210	521	390	317	1 021	56	117	4-3
Bräcke m: e	3-07	3-07	1 004	460	544	183	132	168	439	21	61	3-27
Nyhem	384-10	352-00	845	449	396	202	172	101	315	24	31	2-4
Sundsjo	517-80	463-78	1 664	898	766	380	342	203	597	54	88	3-5
Revsund	448-10	373-55	2 615	1 402	1 213	639	481	294	1 037	72	92	7
Bodsjö	592-20	527-60	1 418	801	617	376	314	167	495	24	42	2-6
Hackås	406-50	302-28	1 660	862	798	404	356	219	558	41	82	5
Näs	146-20	121-60	1 168	602	566	250	229	185	405	35	64	9
Lockne	205-80	173-30	1 893	960	933	446	361	290	651	48	97	10
Lockne förs.	205-80	173-30	1 892	959	933	446	360	290	651	48	97	10
Undersäkers lapp- förs., del av ¹⁾	—	—	—	—	—	—	—	—	—	—	—	—
Marieby	46-50	39-50	551	273	278	118	89	81	219	19	25	13
Brunflo	282-57	253-14	2 714	1 436	1 278	665	466	328	1 061	80	114	10
Revsunds, Brunflo och Näs t: g	3 642-77	3 164-05	16 950	8 895	8 055	4 001	3 200	2 185	6 359	453	752	5
Rödön ⁵⁾ 6) 7) 8) 16)	234-86	152-85	3 296	1 687	1 609	719	562	456	1 338	76	145	21
Näskott ⁷⁾	134-20	102-49	1 434	708	726	304	234	207	594	37	58	13
Aspås	205-70	198-30	1 321	728	593	302	288	147	503	31	50	6
Ås ⁸⁾ 16)	118-40	104-64	2 136	1 099	1 037	529	368	274	838	47	80	20
Kyrkås	131-20	123-00	379	204	175	77	82	55	130	12	23	3-0
Lit	798-20	757-80	3 437	1 794	1 643	816	711	476	1 210	83	141	4-5
Häggenäs	488-10	480-30	2 431	1 292	1 139	581	488	322	886	63	91	5
Föllinge ⁶⁾	987-42	902-27	2 422	1 258	1 164	565	512	355	830	59	101	2-6
Laxsjö	573-43	526-73	1 169	612	557	314	231	150	408	23	43	2-2
Hotagen	1 922-50	1 793-49	1 139	610	529	329	245	155	325	37	48	0-6
Hotagens förs.	1 922-50	1 793-49	1 075	573	502	308	231	147	309	35	45	0-6
Hotagens lappförs., del av ¹⁾	—	—	64	37	27	21	14	8	16	2	3	—
Lits och Rödöns t: g	5 594-01	5 141-87	19 164	9 992	9 172	4 536	3 721	2 597	7 062	468	780	3-7
Hammerdal	1 317-60	1 228-40	4 949	2 624	2 325	1 131	985	621	1 893	113	206	4-0
Gåxjö	326-60	305-60	1 103	578	525	285	218	146	392	19	43	3-6
Ström	2 444-20	2 131-50	6 829	3 601	3 228	1 705	1 376	866	2 510	130	242	3-2
Strömsunds m: e	1-19	1-19	1 062	508	554	206	169	190	439	13	45	8-2
Alanäs	917-70	767-95	1 884	1 022	862	504	424	239	595	48	74	2-4
Frostviken	4 213-70	3 789-95	2 480	1 357	1 123	619	516	281	905	58	101	0-6
Frostvikens förs.	4 213-70	3 789-95	2 362	1 293	1 069	587	486	260	882	53	94	0-6
Frostvikens lapp- förs. ¹⁾	—	—	118	64	54	32	30	21	23	5	7	—
Hammerdals t: g	9 219-80	8 223-40	17 245	9 182	8 063	4 244	3 519	2 153	6 295	368	666	2-0
Åre	2 121-10	1 883-40	3 012	1 504	1 508	646	551	513	1 125	66	111	1-5
Åre förs.	2 121-10	1 883-40	3 005	1 499	1 506	644	550	513	1 121	66	111	1-5
Undersäkers lapp- förs., del av ¹⁾	—	—	7	5	2	2	1	—	4	—	—	—

Kommuner m. m.	Areal, i km ²		Folk- mängd	Av folkmängden voro								Inv. på km ² land ⁴)
	Hela arealen	Därav land		Män	Kvin- nor	Barn under 15 år	Vuxna ogifta		Gifva	Förut gifva		
							M.	Kv.		M.	Kv.	
Undersåker	2 239-80	2 162-37	3 255	1 705	1 550	698	586	442	1 348	72	109	1.5
Undersåkers förs. varav i	2 239-80	2 162-37	3 211	1 682	1 529	694	579	434	1 326	70	108	1.5
Järpens m.e. ⁹) . . .	2 01	2 01	1 124	598	526	251	172	133	513	26	29	5.9
Undersåkers lapp- förs., del av ¹) . . .	—	—	44	23	21	4	7	8	22	2	1	—
Mörsil	274-60	247-40	1 468	745	723	344	233	206	594	35	56	5
Käll	2 655-90	2 225-15	1 656	879	777	388	330	224	606	48	60	0.7
Kalls förs. Undersåkers lapp- förs., del av ¹) . . .	2 655-90	2 225-15	1 612	849	763	372	318	222	594	46	60	0.7
Offerdal ⁴)	2 137-07	1 974-92	4 480	2 367	2 113	1 156	924	608	1 507	117	168	2.2
Offerdals förs. Hotagens lappförs., del av ¹)	2 137-07	1 974-92	4 371	2 306	2 065	1 125	898	595	1 477	112	164	2.2
Undersåkers lapp- förs., del av ¹) . . .	—	—	81	45	36	20	22	11	20	4	4	—
Alsen ⁸)	505-30	452-99	2 382	1 246	1 136	501	496	317	879	63	126	5
Mattmar	223-80	203-00	1 151	609	542	253	210	153	445	36	54	5
Frösö ¹⁴) ¹¹)	137-40	99-60	5 229	2 628	2 601	1 179	854	766	2 162	88	180	5.2
Hornsbergs m.e. ¹²)	1 92	1 86	2 929	1 387	1 542	692	325	404	1 347	43	118	5.74
Sunne ¹⁰)	175-90	131-60	1 471	781	690	362	267	207	529	42	64	11
Norderö ¹¹)	88-00	60-00	282	133	149	63	50	49	92	5	23	4.7
Hallen	896-80	742-10	1 337	691	646	316	279	193	411	42	66	1.8
Hallens förs. Undersåkers lapp- förs., del av ¹) . . .	896-80	742-10	1 294	665	629	305	267	188	429	39	66	1.8
Marby	91-00	85-00	543	285	258	138	123	82	165	12	23	6
Oviken	1 006-60	971-30	2 153	1 126	1 027	535	412	326	694	70	116	2.2
Ovikens förs. Undersåkers lapp- förs., del av ¹) . . .	1 006-60	971-30	2 111	1 103	1 008	521	404	324	680	68	114	2.2
Myssjö	336-20	297-30	1 171	640	531	263	249	183	386	50	40	3.9
Jämtlands västra domsagas t.g. ¹³)	12889-47	11536-13	29 590	15 339	14 251	6 842	5 564	4 269	10 973	746	1 196	2.5
Berg	805-80	747-50	3 232	1 693	1 539	726	647	483	1 151	94	131	4.3
Åsarne	184-80	173-60	800	429	371	180	193	115	264	19	29	4.6
Klövsjö	520-40	496-10	1 074	594	480	259	244	144	366	23	38	2.1
Rätan	792-50	761-10	2 014	1 115	899	515	422	229	737	38	73	2.6
Bergs t.g	2 303-50	2 178-30	7 120	3 831	3 289	1 680	1 506	971	2 518	174	271	3.2
Vemdalen	1 127-70	1 121-50	1 274	695	579	297	259	153	484	32	49	1.1
Hede	1 814-80	1 776-40	1 914	990	924	466	352	245	737	45	69	1.0
Storsjö	1 751-50	1 684-10	722	391	331	180	165	90	246	13	28	0.4
Storsjö förs. Tännäs lappförs., del av ¹)	1 751-50	1 684-10	702	378	324	179	155	86	242	13	27	0.4
Undersåkers lapp- förs., del av ¹) . . .	—	—	19	12	7	1	9	4	4	—	1	—
Tännäs ²)	2 294-60	2 178-30	2 111	1 125	986	565	460	293	641	54	98	0.9
Tännäs förs. ²) . . .	1 692-90	1 505	802	703	399	321	215	457	44	69	—	
Ljusmedals förs. ²) .	601-70	438	228	210	110	107	61	134	8	18	—	
Tännäs lappförs., del av ¹)	—	—	168	95	73	56	32	17	50	2	11	—
Hede t.g	6 988-60	6 760-30	6 021	3 201	2 820	1 508	1 236	781	2 108	144	244	0.8

Kommuner m. m.	Areal, i km ²		Folk- mängd	Av folkmängden voro								Inv. på km ² land
	Hela arealen	Därav land		Män	Kvin- nor	Barn under 15 år	Vuxna ogifta		Gifta	Förut gifta		
							M.	Kv.		M.	Kv.	
Lillhärdal ¹⁴⁾	2 453·04	2 412·54	2 093	1 115	978	680	332	253	701	55	72	0·8
Linsell ¹⁵⁾	1 180·80	1 157·50	1 183	629	554	268	257	159	426	27	46	1·0
Sveg ³⁾ 15)	1 553·20	1 521·17	2 224	1 244	980	482	586	308	723	59	66	1·4
Svegs köp. ³⁾ 15)	4·00	3·83	1 333	634	699	259	210	256	536	28	44	348
Ålvros	445·90	426·80	968	521	447	209	227	147	329	26	30	2·2
Överhogdal	224·00	216·20	478	260	218	112	97	73	174	9	13	2·2
Ytterhogdal	803·11	759·40	1 670	885	785	401	377	228	579	32	59	2·1
Ångersjö	391·17	361·68	397	229	168	73	118	60	123	10	13	1·0
Svegs t.g.	7 055·22	6 859·12	10 346	5 517	4 829	2 484	2 204	1 484	3 585	246	343	1·5
S:a & landsbygden	51 672·27	47 634·25	122 075	64 196	57 879	29 034	24 044	16 490	44 702	2 963	4 842	2·5
B) Staden.												
Östersund	39·33	35·76	16 647	7 868	8 779	3 028	2 720	3 279	6 586	276	758	465
C) S:a i Jämtlands län	51 711·60	47 670·01	138 722	72 064	66 658	32 062	26 764	19 769	51 288	3 239	5 600	2·9

¶ Anmärkningar till Jämtlands län.

Angående använda förkortningar m. m. se Allmänna anmärkningar till tab. 1, sid. 1.]

¹⁾ Lappförsamlingarna äro icke territoriella, och de där kyrkobokförda lapparna mantalsskrivas i de kommuner, där de äro boende. Lappförsamlingarnas folkmängd år 1940: *Frostvikens lappförsamling* 118 personer, alla i Frostvikens socken; *Hotagens lappförsamling* 145 personer, därav i Hotagens socken 64 och i Offerdals 81; *Undersåkers lappförsamling* 210 personer, därav i Undersåkers socken 44, i Lockne 1, i Åre 7, i Kalls 44, i Offerdals 28, i Hallens 43, i Ovikens 42 och i Storsjö 1; *Tännäs lappförsamling* 201 personer, därav i Tännäs socken 168, i Storsjö 19 och i Idre, Kopparbergs län, 14. Sistnämnda lappförsamling är sålunda delad på Jämtlands och Kopparbergs län.

²⁾ *Tännäs kommun*, vilken i avseende på fastighetsredovisningen utgör en socken, omfattar *Tännäs församling* och *Ljusnedals församling*.

³⁾ *Svegs församling* omfattar *Svegs kommun* och *Svegs köping*, vilka dock i avseende på fastighetsredovisningen sammanföras under benämningen *Svegs socken*. Hela församlingen år 1940: 1 557·20 km², varav 1 525·00 km² land; 3 557 inv.; 2·3 folkmängdstätthet.

⁴⁾ Vid beräkningen av folkmängdstättheten har här medräknats hela folkmängden å vederbörande territorialförsamlings område, alltså även medlemmarna av de s. k. lappförsamlingarna.

Förändringar under årtiondet 1931—1940.

¹⁾ Enligt k. beslut d. 28 mars 1930 har den till *Ås* socken hörande delen av f. d. Vallruens avradsland med en areal av 12·82 km², allt land, från 1934 års ingång i allo överflyttats från *Ås* till *Föllinge* socken. — Enligt k. beslut d. 20 mars 1931 har vidare den till *Rödöns* socken hörande delen av nämnda avradsland med en areal av 12·70 km², varav 12·40 km² land, från 1932 års ingång i allo överflyttats från *Rödöns* till *Föllinge* socken.

²⁾ Enligt k. beslut d. 27 mars 1936 ha fastigheterna *Lund 1^a*, *Rödöbodarna 1^a—1^a* och *Övergård 1^a* med en areal av 14·77 km², allt land, från 1937 års ingång i allo överflyttats från *Rödöns* till *Offerdals* socken.

³⁾ Enligt k. beslut d. 12 sept. 1940 har fastigheten *Backen 1^a* med en areal av 0·01 km², allt

land, från 1942 års ingång i allo överflyttats från *Rödöns* till *Näskotts* socken.

⁴⁾ Enligt k. beslut d. 29 jan. 1937 har fastigheten *Vejmon 1^a* med en areal av 0·06 km², allt land, från 1938 års ingång i allo överflyttats från *Rödöns* till *Alsens* socken. — Enligt k. beslut d. 12 mars 1938 har även fastigheten *Vejmon 2^a* med en areal av 0·04 km², allt land, från 1939 års ingång i allo överflyttats från *Rödöns* till *Alsens* socken.

⁵⁾ Enligt k. beslut d. 30 dec. 1940 har *Järpens municipalsamhälle* från 1941 års ingång utvidgats med ett område med en areal av 0·76 km², allt land.

⁶⁾ Enligt k. beslut d. 20 aug. 1937 ha fastigheterna *Åkeräng 1^a* och *1^a* med en areal av 0·20 km², allt land, från 1939 års ingång i allo överflyttats från *Sunna* till *Frösö* socken.

¹¹⁾ Sockennamnen ha ändrats i enlighet med jordeboken till *Frösö*, *Norderö* och *Linsell*. Namnen ha tidigare skrivits *Frösön*, *Norderön* och *Linsäll*.

¹²⁾ Enligt k. beslut d. 12 juni 1936 har *Hornsbergs municipalsamhälle*, tidigare benämmt *Hornsbergs villastads municipalsamhälle*, från 1937 års ingång utvidgats med ett område, benämmt *Frösödal*, med en areal av 0.92 km², varav 0.86 km² land.

¹³⁾ Enligt k. beslut d. 15 sept. 1939 ha *Undersåkers och Offerdals tingslag* samt *Sunne, Ovikens och Hallens tingslag* från 1940 års ingång förenats till ett tingslag, *Jämtlands västra domsagas tingslag*.

¹⁴⁾ Enligt k. beslut d. 6 nov. 1936 har ett såsom

vederlag vid skifte åt Orrmo by utbrutet område av Hamra kronopark med en areal av 0.24 km², allt land, i allo överflyttats från *Los kommun* och den däri ingående *Hamra församling* i Gävleborgs län till *Lillhärdals socken* i Jämtlands län.

¹⁵⁾ Enligt k. beslut d. 21 febr. 1936 har *Svegsmons municipalsamhälle* jämte omgivande områden av fastigheterna *Prästbordet*, *Lyckesmon*, *Övermon* och *Färjestaden* samt *Aggen nr 2* från 1937 års ingång i kommunalt hänseende utbrutits från *Svegs kommun* till en köping, benämnd *Svegs köping*.

¹⁶⁾ Enligt k. beslut d. 16 febr. 1934 har *Undroms bys fyllnadsjord* med en areal av 1.87 km², varav 1.86 km² land, från 1935 års ingång i allo överflyttats från *Rödöns* till *Ås socken*.

Kommuner m. m.	Areal, i km ²		Folk- mängd	Av folkmängden voro							Inv. på km ² land	
	Hela arealen	Därv land		Män	Kvin- nor	Barn under 15 år	Vuxna ogifta		Gifva	Förut gifva		
							M.	Kv.		M.		Kv.
<i>Skelleftestrands m.e.²¹)</i>	18·90	18·76	4 468	2 236	2 232	1 319	568	478	1 893	76	134	238
<i>Sunnanå m.e.²²)</i>	5·95	5·60	1 828	908	920	486	245	236	739	42	80	326
<i>Kågedalens förs.¹)</i>	314·60	308·50	4 646	2 377	2 269	1 254	898	677	1 528	96	193	15
varav i												
<i>Kåge m.e.²⁷)</i>	41·96	41·65	1 318	661	657	357	213	169	499	23	57	31
<i>Byske⁶)</i>	1 092·10	1 065·20	9 911	5 084	4 827	2 682	1 638	1 339	3 656	256	340	9
<i>Byske förs.⁵)</i>	631·40	611·90	7 162	3 620	3 542	1 842	1 144	1 002	2 709	191	274	11
varav i												
<i>Byske m.e.²³)</i>	7·44	6·99	1 101	534	567	236	153	173	469	24	46	157
<i>Fällfors förs.⁵)</i>	460·70	453·30	2 749	1 464	1 285	840	494	337	947	65	66	6
<i>Jörn</i>	1 755·90	1 695·30	5 690	3 018	2 672	1 604	1 101	719	2 009	101	156	3·3
<i>Jörns m.e.</i>	2·54	2·54	840	406	434	197	116	117	360	13	37	330
Skellefteå t:g	4 602·17	4 440·63	45 866	23 543	22 323	12 872	7 693	6 035	16 789	977	1 500	10
<i>Norsjö</i>	1 929·90	1 747·70	7 180	3 769	3 411	2 061	1 317	918	2 532	142	210	4·1
<i>Bastuträsk m.e.²³)</i>	7·42	6·53	522	261	261	128	77	66	228	10	13	79
<i>Norsjö m.e.²⁰)</i>	1 349	1 001	832	412	420	207	128	135	322	14	26	83
<i>Malå</i>	1 740·50	1 637·10	4 537	2 431	2 106	1 409	780	494	1 650	92	112	2·7
Malå och Norsjö t:g	3 670·40	3 384·80	11 717	6 200	5 517	3 470	2 097	1 412	4 182	234	322	3·4
<i>Lycksele⁴)</i>	5 433·50	5 123·00	10 558	5 682	4 876	3 103	1 842	1 096	4 047	192	278	2·0
<i>Lycksele köp.⁴)</i>	2·15	1·85	1 947	954	993	431	265	334	836	30	51	1 052
<i>Örträsk</i>	482·30	467·40	1 227	665	562	314	239	130	475	26	43	2·6
<i>Stensele</i>	4 454·70	4 009·70	6 763	3 548	3 215	2 221	1 214	788	2 254	110	176	1·6
<i>Stensele m.e.²¹)</i>	6·66	5·59	457	213	244	98	90	105	143	4	17	81
<i>Storumans m.e.²²)</i>	9·98	7·78	680	336	344	178	104	97	278	8	15	3·7
<i>Sorsele</i>	8 006·10	7 500·10	5 972	3 176	2 796	1 884	1 045	642	2 153	91	157	0·7
<i>Sorsele m.e.²²)</i>	3·74	2·68	686	328	358	172	109	121	260	7	17	255
<i>Tärna</i>	3 845·50	3 474·80	2 155	1 142	1 013	619	408	276	738	41	73	0·6
Lycksele t:g	2224·25	20576·85	28 622	15 167	13 455	8 572	5 013	3 266	10 503	490	778	1·3
<i>Vilhelmina</i>	8 741·40	8 120·40	10 890	5 805	5 085	3 321	2 108	1 218	3 706	189	348	1·3
<i>Vilhelmina m.e.</i>	3·10	2·40	1 070	513	557	264	172	173	416	14	31	443
<i>Dorotea⁷)</i>	2 945·50	2 800·10	5 804	3 189	2 615	1 843	1 167	570	1 937	93	194	2·0
<i>Dorotea förs.⁷)</i>	1 820·30	1 723·10	4 864	2 656	2 208	1 530	966	476	1 651	77	164	2·8
varav i												
<i>Dorotea m.e.²⁴)</i>	4·41	3·87	797	387	410	199	135	116	302	10	35	205
<i>Risbäcks förs.⁷)</i>	1 125·20	1 077·00	940	533	407	313	201	94	286	16	30	0·8
Vilhelmina t:g	11 686·90	10 920·50	16 694	8 994	7 700	5 164	3 275	1 788	5 643	232	542	1·5
<i>Åsele</i>	3 370·00	3 185·75	6 402	3 395	3 007	1 814	1 250	743	2 247	121	227	2·0
<i>Åsele m.e.²⁵)</i>	9·31	8·26	1 393	683	710	352	235	209	501	30	66	168
<i>Fredrika</i>	1 188·40	1 131·80	1 809	982	827	546	312	194	665	43	49	1·5
Åsele t:g	4 558·40	4 317·55	8 211	4 377	3 834	2 360	1 562	937	2 912	164	276	1·9
S:a å landsbygden	59 099·83	55 358·84	195 972	102 232	93 740	54 008	33 629	23 939	73 535	4 264	6 597	3·5
B) Städerna.												
<i>Umeå¹⁰)</i>	28·99	25·79	13 710	6 525	7 185	2 775	2 222	2 524	5 465	188	536	531
<i>Skellefteå²⁴)</i>	19·63	18·32	10 257	4 832	5 425	2 510	1 223	1 665	4 365	150	344	559
S:a i städerna	48·62	44·11	23 967	11 357	12 610	5 285	3 445	4 189	9 830	338	880	543
C) S:a i Västerbot- tens län	59 148·45	55 402·95	219 939	113 589	106 350	59 293	37 074	28 128	83 365	4 602	7 477	3·9

Anmärkningar till Västerbottens län.

Angående använda förkortningar m. m. se Allmänna anmärkningar till tab. 1, sid. 1.

¹⁾ *Vännäs församling* omfattar *Vännäs kommun* och *Vännäs köping*, vilka även i avseende på fastighetsredovisningen särskiljas. Hela församlingen år 1940: 562-84 km², varav 538-14 km² land; 7 246 inv.; 13 folkmängdstäthet.

²⁾ *Bygdeå kommun*, vilken i avseende på fastighetsredovisningen utgör en socken, omfattar *Bygdeå församling* och *Robertsfors församling*.

³⁾ *Burträsk kommun*, vilken i avseende på fastighetsredovisningen utgör en socken, omfattar *Burträsk församling* och *Kalvträsk församling*.

⁴⁾ *Skellefteå landskommun*, vilken i avseende på fastighetsredovisningen utgör en socken, omfattar

Skellefteå landsförsamling och *Kågedalens församling*.

⁵⁾ *Byske kommun*, vilken i avseende på fastighetsredovisningen utgör en socken, omfattar *Byske församling* och *Fällfors församling*.

⁶⁾ *Lycksele församling* omfattar *Lycksele kommun* och *Lycksele köping*, vilka även i avseende på fastighetsredovisningen särskiljas. Hela församlingen år 1940: 5 435-65 km², varav 5 124-85 km² land; 12 505 inv.; 2-4 folkmängdstäthet.

⁷⁾ *Dorotea kommun*, vilken i avseende på fastighetsredovisningen utgör en socken, omfattar *Dorotea församling* och *Risbäcks församling*.

Förändringar under årtiondet 1931—1940.

²⁾ Enligt k. beslut d. 12 juni 1936 har av ett område vid Rundviks sågverk inom *Nordmalings socken* bildats ett municipalsamhälle, benämnt *Rundviks municipalsamhälle*, där samtliga stadsstadgor tillämpas.

³⁾ Enligt k. beslut d. 18 febr. 1938 har det s. k. Garpatjärnsskiftet med en areal av 0-91 km², varav 0-90 km² land, från 1939 års ingång i allo överflyttats från *Degerfors* till *Bjurholms socken* och det s. k. Bjurholmsskiftet med en areal av 0-96 km², allt land, från samma tidpunkt i allo överflyttats från *Vännäs* till *Bjurholms socken*.

¹⁰⁾ Enligt k. beslut d. 30 juni 1934 har av ett område vid Bjurholms kyrka inom *Bjurholms socken* bildats ett municipalsamhälle, benämnt *Bjurholms municipalsamhälle*, där samtliga stadsstadgor tillämpas.

¹¹⁾ Enligt k. beslut d. 3 febr. 1939 ha vissa fyllnadsmarker med en areal av 97-85 km², varav 92-82 km² land, från 1940 års ingång i allo överflyttats från *Umeå socken* till *Degerfors socken* och hemmanen Björntjälen, Höglunda och Jämtland med en areal av 22-52 km², varav 22-09 km² land, från samma tidpunkt i allo överflyttats från *Degerfors* till *Umeå socken*.

¹²⁾ Enligt k. beslut d. 30 juni 1937 har av ett område invid Hällnäs järnvägsstation inom *Degerfors socken* bildats ett municipalsamhälle, benämnt *Hällnäs municipalsamhälle*, där samtliga stadsstadgor tillämpas.

¹³⁾ Enligt k. beslut d. 22 sept. 1939 har av ett område invid Spölands järnvägsstation inom *Vännäs socken* bildats ett municipalsamhälle, benämnt *Vännäsby municipalsamhälle*, där samtliga stadsstadgor tillämpas.

¹⁴⁾ Enligt k. beslut d. 18 febr. 1938 ha vissa områden med en areal av 19-52 km², varav 19-40 km² land, från 1939 års ingång i allo överflyttats från *Umeå socken* till *Sävars socken*.

¹⁵⁾ Enligt k. beslut d. 15 dec. 1933 har *Tegs municipalsamhälle* utvidgats med ett söder därom beläget område med en areal av 0-61 km², allt land. — Enligt k. beslut d. 22 sept. 1939 har *Tegs municipalsamhälle* ytterligare utvidgats med

vissa områden med en areal av 14-02 km², varav 12-27 km² land.

¹⁶⁾ Enligt k. beslut d. 20 mars 1931 har ett område, huvudsakligen omfattande lägenheten Lövön 1st och holmen Stormskär, med en areal av 0-17 km², allt land, från 1932 års ingång i allo överflyttats från *Holmsunds socken* till *Umeå stad*.

¹⁷⁾ Enligt k. beslut d. 22 sept. 1939 har av *Obbola skifteslag*, som omfattar hela den del av *Holmsunds socken*, som icke ingår i *Holmsunds municipalsamhälle*, bildats ett municipalsamhälle, benämnt *Obbola municipalsamhälle*, där samtliga stadsstadgor tillämpas.

¹⁸⁾ Enligt k. beslut d. 3 febr. 1933 har av förutvarande *Djuvviks municipalsamhälle* jämte ytterligare ett område inom *Holmsunds socken* bildats ett municipalsamhälle, benämnt *Holmsunds municipalsamhälle*, där samtliga stadsstadgor tillämpas. Det nya municipalsamhället omfattar Lövöns ursprungliga skifteslag utom det med *Umeå stad* enligt k. beslut d. 20 mars 1931 införlivade området.

¹⁹⁾ Enligt k. beslut d. 28 febr. 1930 ha vissa ägolorter till hemmanen Norum n:r 1 och 2 från 1931 års ingång i allo överflyttats från *Bygdeå socken* och den däri ingående *Bygdeå församling* till *Sävars socken*. Arealen var redan förut inräknad i *Sävars sockens areal*.

²⁰⁾ Enligt k. beslut d. 8 dec. 1939 har *Robertsfors municipalsamhälle* utvidgats med ett område av *Efastmarks by* med en areal av 7-55 km², varav 7-19 km² land. Enligt samma k. beslut tillämpas samtliga stadsstadgor inom hela municipalsamhället (förut tillämpades endast hälsovårdsstadgan).

²¹⁾ Enligt k. beslut d. 19 mars 1937 har av ett område vid *Lövångers kyrka* inom *Lövångers socken* bildats ett municipalsamhälle, benämnt *Lövångers municipalsamhälle*, där samtliga stadsstadgor tillämpas.

²²⁾ Enligt k. beslut d. 22 juni 1934 har av en del av *Bureå kyrkoby* inom *Bureå socken* bildats ett municipalsamhälle, benämnt *Bureå municipalsamhälle*, där samtliga stadsstadgor tillämpas.

²¹⁾ Enligt k. beslut d. 30 april 1937 har av ett område inom *Skellefteå* socken och den däri ingående *Skellefteå landsförsamling* bildats ett municipalsamhälle, benämnt *Skelleftestrands municipalsamhälle*, där samtliga stadsstadgor tillämpas.

²⁴⁾ Enligt k. beslut d. 30 mars 1940 ha vissa områden med en areal av 11·43 km², varav 10·37 km² land, från 1941 års ingång i allo överflyttats från *Skellefteå socken* och den däri ingående *Skellefteå landsförsamling* till *Skellefteå stad*. En del av de överflyttade områdena med en areal av 3·98 km², varav 3·02 km² land, ha överflyttats från *Skelleftestrands municipalsamhälle*.

²²⁾ Enligt k. beslut d. 1 dec. 1916 skulle från tid, som K. Maj:t förklarade sig framdeles vilja bestämma, norra delen av *Skellefteå landsförsamling* i ecklesiastiskt hänseende utbrytas till egen församling, benämnd *Kågedalens församling*. Enligt k. beslut d. 30 aug. 1952 har utbrytningen gått i verkställighet från 1933 års ingång.

²⁵⁾ Enligt k. beslut d. 25 okt. 1935 har av ett område inom *Skellefteå* socken och den däri ingående *Skellefteå landsförsamling* bildats ett municipalsamhälle, benämnt *Sunnanå municipalsamhälle*, där samtliga stadsstadgor tillämpas.

²⁷⁾ Enligt k. beslut d. 26 nov. 1937 har av ett område av Storkåge by inom *Skellefteå* socken och den däri ingående *Kågedalens församling* bildats ett municipalsamhälle, benämnt *Kåge municipalsamhälle*, där samtliga stadsstadgor tillämpas.

²⁸⁾ Enligt k. beslut d. 8 maj 1931 har av ett område vid Byske kyrka inom *Byske* socken och den däri ingående *Byske församling* bildats ett municipalsamhälle, benämnt *Byske municipalsamhälle*, där samtliga stadsstadgor tillämpas.

²⁹⁾ Enligt k. beslut d. 30 okt. 1936 har av ett

område invid Bastuträskis järnvägsstation inom *Norsjö* socken bildats ett municipalsamhälle, benämnt *Bastuträskis municipalsamhälle*, där samtliga stadsstadgor tillämpas.

³⁰⁾ Enligt k. beslut d. 3 maj 1935 har av ett område vid Norsjö kyrka inom *Norsjö* socken bildats ett municipalsamhälle, benämnt *Norsjö municipalsamhälle*, där samtliga stadsstadgor tillämpas.

³¹⁾ Enligt k. beslut d. 30 april 1937 har av ett område vid Stensele kyrkoplats inom *Stensele* socken bildats ett municipalsamhälle, benämnt *Stensele municipalsamhälle*, där samtliga stadsstadgor tillämpas. — Enligt k. beslut d. 29 sept. 1939 har Stensele municipalsamhälle utvidgats med vissa områden med en areal av 3·73 km², varav 3·22 km² land.

³²⁾ Enligt k. beslut d. 18 dec. 1936 har av ett område invid Storumans järnvägsstation inom *Stensele* socken bildats ett municipalsamhälle, benämnt *Storumans municipalsamhälle*, där samtliga stadsstadgor tillämpas.

³³⁾ Enligt k. beslut d. 15 nov. 1935 har av ett område vid Sorsele kyrka och järnvägsstation inom *Sorsele* socken bildats ett municipalsamhälle, benämnt *Sorsele municipalsamhälle*, där samtliga stadsstadgor tillämpas.

³⁴⁾ Enligt k. beslut d. 30 okt. 1936 har av ett område invid Dorotea järnvägsstation inom *Dorotea* socken och den däri ingående *Dorotea församling* bildats ett municipalsamhälle, benämnt *Dorotea municipalsamhälle*, där samtliga stadsstadgor tillämpas.

³⁵⁾ Enligt k. beslut d. 29 sept. 1939 har *Åsele municipalsamhälle* utvidgats med vissa områden med en areal av 4·91 km², varav 4·41 km² land.

Kommuner m. m.	Areal, i km ²		Folk- mängd	Av folkmängden voro								Inv. på km ² land
	Hela arealen	Därav land		Män	Kvin- nor	Barn under 15 år	Vuxna ogifta		Gifta	Förut gifta		
							M.	Kv.		M.	Kv.	
Norrbottens län.												
A) Landsbygden.												
Hortlax	319-12	291-83	4 508	2 297	2 211	1 255	718	563	1 730	88	154	15
Piteå landsk. ⁵) ⁷) . . .	2 302-98	2 220-06	14 020	7 140	6 880	3 962	2 267	1 770	5 194	309	518	6
Norrfrjärden ⁵) ⁷) . . .	443-94	424-19	4 857	2 476	2 381	1 345	848	666	1 705	106	187	11
Älvsby ⁷)	1 900-96	1 810-69	8 922	4 539	4 383	2 798	1 416	1 078	3 212	152	266	4-9
Älvsby m:e ⁸)	4-35	4-35	1 211	563	648	268	174	219	458	29	63	278
Piteå och Älvsby t:g	4 967-00	4 746-77	32 307	16 452	15 855	9 360	5 249	4 077	11 841	655	1 125	6
Nederluleå ⁹)	1 181-24	1 101-94	11 029	5 601	5 428	2 887	1 866	1 500	4 059	227	490	10
Nederluleå t:g	1 181-24	1 101-94	11 029	5 601	5 428	2 887	1 866	1 500	4 059	227	490	10
Överluleå ¹⁰)	1 330-49	1 246-22	9 429	4 865	4 564	2 251	1 725	1 190	3 681	213	369	7
Edefors	1 674-10	1 583-70	3 843	1 935	1 908	1 068	595	488	1 459	84	149	2-4
Överluleå t:g (utom Bodens stad)	3 004-59	2 829-92	13 272	6 800	6 472	3 319	2 320	1 678	5 140	297	518	4-6
Arvidsjaur	6 070-50	5 678-50	9 829	5 182	4 647	2 931	1 710	1 138	3 552	191	307	1-7
Arvidsjaur kyrko- stads m:e ¹¹)	2-80	2-80	1 340	633	707	322	175	220	557	23	43	478
Arvidsjaur t:g	6 070-50	5 678-50	9 829	5 182	4 647	2 931	1 710	1 138	3 552	191	307	1-7
Arjeplog	14664-80	12967-20	4 452	2 374	2 078	1 385	788	435	1 636	64	144	0-3
Arjeplogs t:g	14664-80	12967-20	4 452	2 374	2 078	1 385	788	435	1 636	64	144	0-3
Jokkmokk	19474-04	18143-64	8 614	4 573	4 041	2 439	1 627	970	3 107	190	281	0-4
Jokkmokks t:g	19474-04	18143-64	8 614	4 573	4 041	2 439	1 627	970	3 107	190	281	0-4
Gällivare	16943-42	15995-82	20 836	10 726	10 110	6 588	3 239	2 319	7 619	371	700	1-3
Gällivare kyrko- stads m:e	1-37	1-37	2 153	1 043	1 110	558	332	339	792	39	93	1 571
Malmbergets m:e ¹²)	1-50	1-50	4 224	2 147	2 077	963	594	453	1 902	93	219	2 816
Gällivare t:g	16943-42	15995-82	20 836	10 726	10 110	6 588	3 239	2 319	7 619	371	700	1-3
Råneå	2 173-50	2 022-40	9 096	4 724	4 372	2 480	1 590	1 114	3 361	200	351	4-4
Råneå t:g	2 173-50	2 022-40	9 096	4 724	4 372	2 480	1 590	1 114	3 361	200	351	4-4
Överkalix	2 931-00	2 779-00	8 564	4 463	4 101	3 019	1 501	1 009	2 637	161	237	3-0
Överkalix t:g	2 931-00	2 779-00	8 564	4 463	4 101	3 019	1 501	1 009	2 637	161	237	3-0
Töre	890-70	832-80	4 977	2 598	2 379	1 426	877	593	1 777	114	190	5
Nederkalix	923-50	1 884-40	14 459	7 414	7 045	4 526	2 361	1 806	4 954	300	512	16
Kalix m:e ¹³)	1-37	0-83	1 451	658	793	389	171	314	501	27	49	1 748
Nederkalix t:g	1 814-20	1 717-20	19 436	10 012	9 424	5 952	3 238	2 399	6 731	414	702	11
Nedertorneå ⁵)	441-38	427-28	4 519	2 318	2 201	1 604	677	468	1 523	90	157	10
Karl Gustav	472-50	448-10	3 410	1 768	1 642	1 330	479	359	1 077	59	106	7
Hietaniemi ¹⁴)	770-54	703-24	2 648	1 401	1 247	917	440	279	853	60	99	3-7
Övertorneå ¹⁴)	1 741-96	1 675-56	6 216	3 279	2 937	2 546	877	649	1 912	95	137	3-7
Torneå t:g (utom Haparanda stad)	3 426-38	3 254-18	16 793	8 766	8 027	6 397	2 473	1 755	5 365	304	499	5

Kommuner m. m.	Areal, i km ²		Folk- mängd	Av folkmängden voro								Inv. på km ² land
	Hela arealen	Därav land		Män	Kvin- nor	Barn under 15 år	Vuxna ogifta		Giffta	Förut giffta		
							M.	Kv.		M.	Kv.	
Korpilombolo	1 535-80	1 498-80	3 476	1 880	1 596	1 455	546	326	1 006	67	76	2-3
Tärendö	1 707-90	1 665-20	2 214	1 223	991	814	412	222	651	58	57	1-3
Pajala*)	†3 615-25	3 512-60	6 256	3 341	2 915	2 534	967	593	1 884	108	170	1-7
Pajala förs.²)	2 241-60	2 174-35	5 031	2 680	2 351	2 013	777	479	1 534	86	142	2-3
Muonionalusta förs.³)	1 373-65	1 338-25	1 225	661	564	521	190	114	350	22	28	0-9
Junosuando	†1 260-00	1 220-00	1 748	901	847	723	252	166	535	35	37	1-4
Pajala och Korpilombolo t:g	8 118-95	7 896-60	13 694	7 345	6 349	5 526	2 177	1 307	4 076	268	340	1-7
Jukkasjärvi⁴)	14 136-75	13 181-10	18 233	9 378	8 855	5 133	2 681	2 066	7 556	271	526	1-3
Jukkasjärvi förs.⁴) varav i	7 856-75	7 150-70	14 420	7 444	6 976	3 611	2 118	1 643	6 413	220	415	2-0
Kiruna m:e		5-38	10 655	5 398	5 257	2 525	1 495	1 255	4 891	158	331	1 980
Vittangi förs.⁴)	6 280-00	6 030-40	3 813	1 934	1 879	1 522	563	423	1 143	51	111	0-6
Jukkasjärvi t:g	14 136-75	13 181-10	18 233	9 378	8 855	5 133	2 681	2 066	7 556	271	526	1-3
Karesuando	6 531-80	6 265-90	1 229	633	596	427	222	158	347	22	53	0-1
Karesuando t:g	6 531-80	6 265-90	1 229	633	596	427	222	158	347	22	53	0-1
S:a å landsbygden	105 438-17	98 580-17	187 384	97 029	90 355	57 843	30 681	21 925	67 027	3 635	6 273	1-9
B) Städerna.												
Luleå*)	41-06	40-16	13 948	6 584	7 364	2 824	1 868	2 229	6 126	226	675	347
Piteå*) ¹)	52-68	45-15	4 259	1 979	2 280	1 031	505	726	1 743	77	177	94
Boden¹) ¹⁰)	8-51	7-68	7 724	3 934	3 790	1 444	1 546	1 230	3 117	112	275	1 005
Haparanda²)	3-12	2-82	2 690	1 309	1 381	735	390	446	978	38	103	953
S:a i städerna	105-37	95-81	28 621	13 806	14 815	6 034	4 309	4 631	11 964	453	1 230	298
S:a i Norrbottens län	105543-54	98675-98	216 005	110835	105170	63 877	34 990	26 556	78 991	4 088	7 503	2-1

Anmärkningar till Norrbottens län.

Angående använda förkortningar m. m. se Allmänna anmärkningar till tab. 1, sid. 1.

¹) Överluleå församling omfattar Överluleå kommun och Bodens stad. Hela församlingen år 1940: 1 339-00 km², varav 1 253-90 km² land; 17 153 inv.; 13 folkmängdstäthet.

²) Nedertorneå-Haparanda församling omfattar Nedertorneå kommun och Haparanda stad. Hela församlingen år 1940: 444-50 km², varav 430-10 km² land; 7 209 inv.; 16 folkmängdstäthet.

³) Pajala kommun, vilken i avseende på fastighetsredovisningen utgör en socken, omfattar Pajala församling och Muonionalusta församling.

⁴) Jukkasjärvi kommun, vilken i avseende på fastighetsredovisningen utgör en socken, omfattar Jukkasjärvi församling och Vittangi församling.

Förändringar under årtiondet 1931—1940.

⁵) Enligt k. beslut d. 18 mars 1932 ha holmarna Lilla Björn och Olsvenskallen med en areal av 0-04 km², allt land, från 1933 års ingång i allo överflyttats från Piteå socken till Norrfjärdens socken.

⁶) Enligt k. beslut d. 31 mars 1939 ha vissa

områden med en areal av 2-86 km², varav 2-46 km² land, från 1940 års ingång i allo överflyttats från Piteå socken till Piteå stad och andra områden med en areal av 0-73 km², allt land, från samma tidpunkt i allo överflyttats från Piteå stad till Piteå socken.

⁷⁾ Enligt k. beslut d. 15 mars 1940 ha vissa områden med en areal av 18·90 km², varav 18·86 km² land, från 1941 års ingång i allo överflyttats från *Piteå* socken till *Älvsby* socken, andra områden med en areal av 57·86 km², allt land, från samma tidpunkt i allo överflyttats från *Norrjärrens* till *Älvsby* socken samt ett område med en areal av 8·40 km², varav 8·07 km² land, från samma tidpunkt i allo överflyttats från *Piteå stad* till *Älvsby* socken.

⁸⁾ Enligt k. beslut d. 19 maj 1933 har av *Älvsby* kyrkoby och stationssamhälle inom *Älvsby* socken bildats ett municipalsamhälle, benämnt *Älvsby municipalsamhälle*, där samtliga stadsstadgor tillämpas.

⁹⁾ Enligt k. beslut d. 31 mars 1932 ha vissa områden, däribland *Svartöstadens municipalsamhälle* och den s. k. *Skurholmsstaden*, med en areal av 4·92 km², allt land, från 1933 års ingång i allo överflyttats från *Nederluleå* socken till *Luleå stad* och vissa skiften med en areal av 0·86 km², allt land, från samma tidpunkt i allo överflyttats från *Luleå stad* till *Nederluleå* socken.

¹⁰⁾ Enligt k. beslut d. 28 aug. 1931 har gränsen mellan *Bodens stad* och *Övertuleå* socken fastställts.

¹¹⁾ Enligt k. beslut d. 19 maj 1933 har *Arvidsjaur kyrkostads municipalsamhälle* utvidgats med vissa områden med en areal av 2·35 km², allt land. Enligt samma k. beslut tillämpas hälsovårdsstadgan inom municipalsamhället, där redan tidigare de övriga stadsstadgorna tillämpats.

¹²⁾ Enligt k. beslut d. 10 juni 1932 har *Malmbergets municipalsamhälle* utvidgats med en areal av 0·05 km², allt land. I de införlivade områdena tillämpades till en början endast byggnadsstadgan. Enligt k. beslut d. 30 juni 1934 tillämpas emellertid även de övriga stadsstadgorna i de införlivade områdena, varigenom samtliga stadsstadgor numera tillämpas inom hela municipalsamhället.

¹³⁾ Enligt k. beslut d. 14 jan. 1931 har *Kalix municipalsamhälle* utvidgats med en areal av 0·03 km², allt land.

¹⁴⁾ Enligt k. beslut d. 14 mars 1930 ha lägenheterna *Östanskog* (Koivukylä 23^a) och *Utby* (Koivukylä 24^a) med en areal av 0·26 km², allt land, från 1931 års ingång i allo överflyttats från *Hietaniemi* till *Övertorneå* socken.

Tab. 2. Landareal, folkmängd och folkmängdstäthet i landsfiskalsdistrikt den 31 december 1940, enligt indelningen den 1 oktober 1941.

Landsfiskalsdistrikt	Areal land, i km ²	Folk-mängd	Inv. på km ² land	O m f a t t n i n g (kommuner)
Stockholms län.				
Frösåkers landsfiskalsdistrikt (Norra Roslags fögderi)	878-73	11 534	13	Forsmark, Valö, Hökhuvud, Börstil, Gräsö och Harg samt städerna Östhammar och Öregrund.
Väddö landsfiskalsdistrikt (Norra Roslags fögderi)	455-34	10 314	22	Edebo, Häverö, Singö och Väddö.
Närdinghundra landsfiskalsdistrikt (Norra Roslags fögderi)	630-33	7 441	11	Bladåker, Faringe, Almunge, Knutby, Edsbro och Ununge.
Vätö landsfiskalsdistrikt (Mellersta Roslags fögderi)	453-51	6 876	15	Björkö-Arholma, Vätö, Roslags-Bro, Söderby-Karl, Estuna, Lohärad och Malsta. ¹⁾
Frötuna landsfiskalsdistrikt (Mellersta Roslags fögderi)	688-29	11 407	16	Husby-Lyhundra, Frötuna, Rådmansö, Blidö, Länna, Skederid, Rö, Rimbo och Fasterna.
Vallentuna landsfiskalsdistrikt (Mellersta Roslags, Svartsjö o. Danderyds fögderier)	526-16	10 404	19	Kärsta, Närtuna, Lunda, Frösunda, Orkesta, Markim, Skånåla, Hammarby, Fresta, Vallentuna, Vada, Angarn och Össeby-Garn.
Knivsta landsfiskalsdistrikt (Mellersta Roslags o. Svartsjö fögderier)	584-20	11 472	19	Gottröra, Husby-Långhundra, Östuna, Lagga, Alsike, Knivsta, Vassunda, Haga, S:t Olof och S:t Per, Norrsunda, Husby-Årlinghundra, Odensala, Vidbo, Skepptuna och Sigtuna stad**.
Österåkers landsfiskalsdistrikt (Värmdö o. Danderyds fögderier)	390-71	11 773	30	Riala, Roslags-Kulla, Österåker, Östra Ryd och Täby.
Värmdö landsfiskalsdistrikt (Värmdö fögderi)	298-05	4 519	15	Ljusterö, Möja, Djurö och del av Värmdö. ³⁾
Gustavsbergs landsfiskalsdistrikt (Värmdö fögderi)	229-55	7 521	32	Ingarö, Gustavsberg, Bo och del av Värmdö. ³⁾
Solna landsfiskalsdistrikt (Danderyds fögderi)	18-84	26 916	1 428	Solna.
Danderyds landsfiskalsdistrikt (Danderyds fögderi)	26-33	15 191	576	Danderyd, Stocksunds köping ⁴⁾ och Djursholms stad. ⁵⁾
Sollentuna landsfiskalsdistrikt (Svartsjö fögderi)	137-35	18 674	135	Ed, Sollentuna och Järfälla.
Spånga landsfiskalsdistrikt (Svartsjö fögderi)	51-32	14 128	275	Spånga och Hässelby villastads köping.
Färentuna landsfiskalsdistrikt (Svartsjö fögderi)	214-18	6 525	30	Lovö, Skå, Sänga, Hilleshög, Färentuna, Munsö, Ekerö och Adelsö.
Nacka landsfiskalsdistrikt (Södertörns fögderi)	56-29	13 503	239	Nacka och Saltsjöbadens köping ⁶⁾ .
Tumba landsfiskalsdistrikt (Södertörns fögderi)	386-31	23 439	60	Huddinge, Botkyrka, Salem och Grödinge.
Öknebo landsfiskalsdistrikt (Södertörns fögderi)	383-41	9 290	24	Östertälje, Västertälje, Tveta, Turinge, Vårdinge, Överjärna och Ytterjärna.
Sorunda landsfiskalsdistrikt (Södertörns fögderi)	351-98	10 758	30	Sorunda, Ösmo, Torö och Nynäs-hamns köping*.
Haninge landsfiskalsdistrikt (Värmdö fögderi)	555-57	9 780	17	Västerhaninge, Österhaninge, Tyresö, Dalarö, Nämndö, Ornö, Utö och Muskö.
Summa för länets landsfiskalsdistrikt	7 316-45	241 465	33	
Uppsala län.				
Håbo landsfiskalsdistrikt (Trögds fögderi)	592-34	11 500	19	Bro och Låssa, Stockholms-Näs, Västra Ryd, Håbo-Tibble, Håtuna, Hågeby, Skokloster, Övergran, Yttergran, Kalmar, Hacksta, Löt, Villberga, Husby-Sjutolft, Veckholm, Torsvi, Giresta, Hjalsta, Kulla, Holm och Fittja.

Landsfiskalsdistrikt	Areal land, i km ²	Folk-mängd	Inv. på km ² land	O m f a t t n i n g (kommuner)
Enköpings landsfiskalsdistrikt (Trögds fögderi)	591.20	16 127	27	Litslena, Härkeberga, Boglösa, Lillkyrka, Vallby, Arnö, Kungs-Husby, Enköpings-Näs, Teda, Svinnegarn, Tillinge, Bred, Sparrsätra, Vårfrukyrka, Långtora, Nysätra, Biskopskulla, Fröslunda och Enköpings stad**.
Ulleråkers landsfiskalsdistrikt (Trögds o. Tiunda fögderier)	826.20	15 777	19	Gryta, Balingsta, Västeråker, Dalby, Rånsta, Hagby, Skogs-Tibble, Åland, Järlåsa, Bondkyrka, Uppsala-Näs, Vänge, Låby, Börje, Junkil, Åkerby, Balinge och Skuttunge.
Vaksala landsfiskalsdistrikt (Tiunda fögderi)	381.85	7 584	19	Gamla Uppsala, Vaksala, Danmark, Funbo, Rasbo och Rasbokil.
Norunda landsfiskalsdistrikt (Örbyhus fögderi)	644.88	10 969	17	Björklinge, Viksta, Tensta, Lena, Årentuna, Tegelsmora och Vendel.
Olands landsfiskalsdistrikt (Tiunda fögderi)	473.72	7 653	16	Stavby, Tuna, Ekeby, Skäfthammar, Alunda och Morkarla.
Lövsta landsfiskalsdistrikt (Tiunda fögderi)	667.13	9 323	13	Dannemora, Film, Österlövsta och Hällnäs.
Tierps landsfiskalsdistrikt (Örbyhus fögderi)	548.15	9 871	18	Tierp, Söderfors, Tolfta och Tierps köping***.
Älvkarleby landsfiskalsdistrikt (Örbyhus fögderi)	391.72	10 937	27	Västland och Älvkarleby.
Summa för länets landsfiskalsdistrikt	5 117.19	99 741	19	
Södermanlands län.				
Jönåkers landsfiskalsdistrikt (Nyköpings fögderi)	618.59	10 194	16	Tuna, Lunda, Kila, Björkvik, Halla, Nykyrka, Stigtomta och Bårbo.
Rönö landsfiskalsdistrikt (Nyköpings fögderi)	656.64	13 957	21	Bergshammar, Tunaberg, Nikolai, Svärta, Helgona, Råby-Rönö, Run-tuna, Lid, Ripsa, Ludgo och Spelvik.
Trosa landsfiskalsdistrikt (Nyköpings fögderi)	646.21	10 376	16	Bogsta, Sättersta, Tystberga, Balinge, Lästringe, Torsåker, Västerlång, Trosa-Vagnhärad, Mörko, Hölö och Trosa stad**.
Daga landsfiskalsdistrikt (Gripsholms fögderi)	425.15	8 063	18	Frustuna, Kattnäs, Björnlunda, Gryt och Gåsinge-Dillnäs.
Västerrekarne landsfiskalsdistrikt (Rekarne fögderi)	582.32	11 794	20	Torshälla lk., Tumbo, Råby-Rekarne, Gillberga, Lista, Öja, Västermo, Näshulta och Husby-Rekarne. ¹⁾
Österrekarne landsfiskalsdistrikt (Gripsholms o. Rekarne fögderier)	565.28	9 919	17	Stenkvista, Årla, Barva, Jäder, Kjula, Hammarby, Sundby, Vallby, Helgarö, Fogdö, Vansö och Härad.
Strängnäs landsfiskalsdistrikt (Gripsholms fögderi)	655.07	15 996	24	Strängnäs lk., Åker, Lånna, Taxinge, Kärnbo, Ytterenhörna, Överenhörna, Toresund, Ytterselö, Överselö, Aspö och Strängnäs stad**. ¹⁾
Vingåkers landsfiskalsdistrikt (Oppunda fögderi)	610.09	14 649	24	Julita, Östra Vingåker, Västra Vingåker och Österåker.
Valla landsfiskalsdistrikt (Oppunda fögderi)	753.81	13 712	18	Floda, Sköldinge, Vadabro, Blacksta, Husby-Oppunda, Vrena, Bettna, Lerbo och Stora Malm.
Villåttinge landsfiskalsdistrikt (Rekarne fögderi)	580.90	15 292	26	Dunker, Lilla Malma, Hyltinge, Helgesta, Årdala, Forssa, Flen, Mellösa och Malmköpings köping.
Summa för länets landsfiskalsdistrikt	6 094.06	123 952	20	

Landsfiskalsdistrikt	Areal land, i km ²	Folk-mängd	Inv. på km ² land	O m f a t t n i n g (kommuner)
Östergötlands län.				
Rimforsa landsfiskalsdistrikt (Kinda o. Ydre fögderi)	761-55	10 391	13	Vårdnäs, Tjärstad, Kättilstad, Hägerstad, Oppeby, Hycklinge och Horn.
Kisa landsfiskalsdistrikt (Kinda o. Ydre fögderi)	1 133-68	13 231	11	Västra Eneby, Kisa, Tidersonum, Norra Vi, Sund, Asby, Torpa, Västra Ryd och Svinhult.
Ödeshögs landsfiskalsdistrikt (Mjölby fögderi)	516-13	10 858	21	Västra Tollstad, Ödeshög, Stora Åby, Trehörna, Rök, Heda, Svanshals, Kumla, Appuna, Hov och Väderstad.
Boxholms landsfiskalsdistrikt (Mjölby fögderi)	658-04	12 811	19	Bjalbo, Allhelgona, Järstad, Högby, Hogstad, Rinna, Ekeby, Åsbo, Blåvik, Malexander och Skänninge stad**.
Mjölby landsfiskalsdistrikt (Mjölby fögderi)	348-11	12 720	36	Västra Harg, Östra Tollstad, Sya, Veta, Viby, Herrberga, Normlösa, Västerlösa och Mjölby stad.
Borensbergs landsfiskalsdistrikt (Motala fögderi)	432-05	9 653	22	Klockrike, Brunneby, Kristberg, Ekebyborna, Lönsås, Älvestad, Skeppsås, Vallerstad, Fornåsa och Västra Ny.
Motala landsfiskalsdistrikt (Motala fögderi)	96-05	12 002	124	Motala lk. och Vinnerstad. ¹⁾
Vadstena landsfiskalsdistrikt (Motala fögderi)	242-02	7 753	32	Ask, Varv, Styra, Västra Stenby, Hagebyhöga, Fivelstad, Orlunda, Strå, St Per, Nässja, Örberga, Herrestad, Källstad, Rogslösa och Väversunda. ²⁾
Hällestads landsfiskalsdistrikt (Finspångs fögderi)	700-09	8 757	12	Godegård, Tjällmo och Hällestad.
Finspångs landsfiskalsdistrikt (Finspångs fögderi)	749-92	15 418	20	Risinge, Regna och Skedevi.
Bråbo landsfiskalsdistrikt (Finspångs o. Norrköpings fögderier)	423-08	7 947	18	Simonstorp, Kvillinge, Krokek och Kvarsebo.
Lösings landsfiskalsdistrikt (Finspångs o. Norrköpings fögderier)	316-00	8 982	28	Vånga, Kullerstad, Kimstad, Tingstad, Furingstad, Styrstad och Dagsberg.
Vikbolandets landsfiskalsdistrikt (Norrköpings fögderi)	509-67	8 274	16	Östra Stenby, Östra Husby, Härads-hammar, Jonsberg, Rönö, Östra Ny, Å, Kuddby, Konungssund och Täby.
Skärkinds landsfiskalsdistrikt (Norrköpings o. Linköpings fögderier)	584-05	8 914	15	Västra Husby, Drothem, Skönberga, Mogata, Skällvik, Östra Ryd, Gärdeby, Skärkind och Gistad. ³⁾
Valdemarsviks landsfiskalsdistrikt (Norrköpings o. Linköpings fögderier)	709-70	11 933	16	Börum, St Anna, Gryt, Ringarum, Yxnerum och Valdemarsviks köping.
Gullbergs landsfiskalsdistrikt (Linköpings o. Motala fögderier)	407-00	9 689	23	Lillkyrka, Östra Skrukeby, Törnevalla, Östra Harg, Rystad, Kaga, Vreta kloster, Stjärnorp, Ljung, Flistad och Björkeberg.
Åtvidabergs landsfiskalsdistrikt (Linköpings fögderi)	620-16	14 592	23	Vårdsberg, Askeby, Örtomta, Bankekind, Grebo, Värna, Björsäter, Åtvid, Vist och Landeryd.
Valkebo landsfiskalsdistrikt (Linköpings fögderi)	526-52	10 690	20	Skeda, Slaka, Kärna, Ledberg, Rappestad, Sjögestad, Vikingstad, Gammalkil, Nykil och Ulrika.
Summa för länets landsfiskalsdistrikt	9 733-82	194 615	19	
Jönköpings län.				
Gränna landsfiskalsdistrikt (Treta, Vista o. Mo härads fögderi)	287-74	7 681	26	Gränna lk., Visingsö, Ölmstad, Skärstad och Gränna stad.
Huskvarna landsfiskalsdistrikt (Treta, Vista o. Mo härads fögderi)	359-73	15 983	44	Svarttorp, Lekeryd, Järnsås, Öggestorp, Hakarp, Rogberga och Huskvarna stad*.

Landsfiskalsdistrikt	Areal land, i km ²	Folk-mängd	Inv. på km ² land	Omfattning (kommuner)
Nässjö landsfiskalsdistrikt (Tveta, Vista o. Mo härads fögderi)	250.53	15 407	61	Barkeryd, Nässjö lk., Forserum och Nässjö stad.
Mo landsfiskalsdistrikt (Tveta, Vista o. Mo härads fögderi)	1 194.70	15 775	13	Barnarp, Månarp, Sandseryd, Järs-torp, Bankeryd, Bottnaryd, Mulse-ryd, Angerdshestra, Bondstorp, Sten-gårdshult, Norra Unnaryd, Öseryd, Norra Hestra, Valdshult, Åsenhöga och Källeryd.
Mariannelunds landsfiskalsdistrikt . . (Norra o. Södra Vedbo fögderi)	441.00	6 796	15	Hässleby, Ingatorp, Bellö, Edshult, Hult och Mariannelunds köping.
Eksjö landsfiskalsdistrikt (Norra o. Södra Vedbo fögderi)	501.60	14 260	28	Mellby, Höreda, Eksjö lk., Norra Sol-berga, Flisby och Eksjö stad*.
Aneby landsfiskalsdistrikt (Norra o. Södra Vedbo fögderi)	517.82	7 390	14	Askeryd, Bredestad, Bälaryd, Lomma-ryd, Haurida, Vireda, Marbäck och Frinnaryd.
Tranås landsfiskalsdistrikt (Norra o. Södra Vedbo fögderi)	401.77	13 705	34	Linderås, Säby, Adelöv och Tranås stad*.
Bodafors landsfiskalsdistrikt (Östbo o. Njudungs fögderier)	836.87	10 314	12	Ödestugn, Malmbäck, Almesåkra, Bringetofta, Hylletofta, Svenarum, Norra Sandsjö och Bodafors köping.
Sävsjö landsfiskalsdistrikt (Östbo o. Njudungs fögderier)	978.57	15 359	15	Vrigstad, Nydala, Hjälmeryd, Stocka-ryd, Hultsjö, Skepperstad, Hjärt-landa, Norra Ljunga, Vallsjö, Fröde-ryd, Bäckaby, Ramkvilla och Södra Solberga.
Alseda landsfiskalsdistrikt (Njudungs fögderi)	859.06	11 188	13	Korsberga, Lemnhult, Näshult, Sten-berga, Skirö, Nye, Skede, Alseda, Ökna, Karlstorp och Kråkhult.
Vetlanda landsfiskalsdistrikt (Njudungs fögderi)	454.23	13 023	28	Bäckseda, Näsby, Myresjö, Lanna-skede, Nävelsjö, Björkö, Vetlanda lk. och Vetlanda stad*.
Gislaveds landsfiskalsdistrikt (Västbo fögderi)	557.82	13 123	23	Gnosjö, Anderstorp, Båraryd, Våthult, Bosebo, Villstad, Burseryd och Sandvik.
Långaryds landsfiskalsdistrikt (Västbo fögderi)	711.69	10 057	14	Gryteryd, Södra Hestra, Långaryd, Färgaryd, Femsjö, Södra Unnaryd och Jälluntofta.
Reftele landsfiskalsdistrikt (Västbo fögderi)	675.30	9 368	13	Källerstad, Ås, Bolmsö, Tannåker, Dannäs, Torskinge, Forsheda, Bre-daryd, Reftele och Kultorp.
Värnamo landsfiskalsdistrikt (Östbo fögderi)	750.16	16 101	21	Kärda, Hänger, Värnamo lk., Tännö, Voxtorp, Rydaholm, Gällaryd och Värnamo stad*.
Skillingaryds landsfiskalsdistrikt (Östbo fögderi)	791.01	9 934	12	Fryele, Hagshult, Kävsjö, Åker, Tofte-ryd och Byarum.
Summa för länets landsfiskalsdistrikt	10 569.60	205 464	19	
Kronobergs län.				
Åseda landsfiskalsdistrikt (Uppvidinge fögderi)	568.43	8 022	14	Åseda, Nottebäck med Granhult, Sjosås, Hornaryd och Drev.
Lenhovda landsfiskalsdistrikt (Uppvidinge fögderi)	882.81	8 088	9	Dädesjö, Herråkra, Lenhovda och Älg-hult.
Kosta landsfiskalsdistrikt (Uppvidinge fögderi)	636.01	7 968	12	Hälleberga, Ekeberga och Algutsboda.
Lessebo landsfiskalsdistrikt (Uppvidinge samt Konga o. Kinne-valds fögderier)	758.91	12 321	16	Långasjö, Ljuder, Ålmeboda, Hovman-torp, Furuby, Hemmesjö, Tegnaby och Lessebo köping.
Tingsryds landsfiskalsdistrikt (Uppvidinge samt Konga o. Kinne-valds fögderier)	728.40	12 823	17	Linneryd, Östra Torsås, Uråsa, Nöb-bele, Väckelsång, Tingsås, Södra Sandsjö och Tingsryds köping.

Landsfiskalsdistrikt	Areal land, i km ²	Folk-mängd	Inv. på km ² land	O m f a t t n i n g (kommuner)
Kinnevalds landsfiskalsdistrikt (Konga o. Kinnevalds fögderi)	484-68	9 560	19	Almundsryd, Urshult, Jät, Kalvsvik och del av Skatelöv. ¹⁾
Norrvidinge landsfiskalsdistrikt (Konga o. Kinnevalds, samt Allbo o. Norrvidinge fögderier)	773-75	12 715	16	Tävelsås, Dänningelanda, Vederlöf, Öja, Bergunda, Öjaby, Gårdsby, Sörabý, Tjureda, Tolg, Asa, Aneboda, Berg och Ormesberga.
Moheda landsfiskalsdistrikt (Allbo o. Norrvidinge fögderi)	467-00	6 944	14	Ör, Härlöv, Moheda, Slätthög, Mistelås, Kvenneberga, Hjortsberga och Lekaryd.
Alvesta landsfiskalsdistrikt (Allbo o. Norrvidinge fögderi)	482-28	10 684	22	Aringsås, Blädinge, Vislanda, Västra Torsås och del av Skatelöv. ²⁾
Älmhults landsfiskalsdistrikt (Allbo o. Norrvidinge fögderi)	499-62	10 012	20	Härlunda, Virestad, Stenbrohult och Älmhults köping.
Ljungby landsfiskalsdistrikt (Sunnerbo fögderi)	721-96	12 992	17	Pjätteryd, Agunnaryd, Södra Ljunga, Hamneda, Tutaryd, Ryssby och Ljungby stad.
Lidhults landsfiskalsdistrikt (Sunnerbo fögderi)	1 040-18	10 476	10	Känna, Berga, Dörrarp, Vittaryd, Angelstad, Odensjö, Lidhult, Vrå, Torpa, Annerstad och Nöttja.
Markaryds landsfiskalsdistrikt (Sunnerbo fögderi)	774-21	13 194	17	Göteryd, Hinneryd, Traryd, Hallaryd, Markaryd och Markaryds köping.
Summa för länets landsfiskalsdistrikt	8 838-24	135 799	15	
Kalmar län.				
Ukna landsfiskalsdistrikt (Tjuströ fögderi)	1 011-66	12 761	12	Gårdserum, Dalhem, Ukna, Hannäs, Tryserum, Östra Ed, Västra Ed och Överum.
Gamleby landsfiskalsdistrikt (Tjuströ fögderi)	616-55	11 722	19	Loftahammar, Lofta, Gamleby, Odensvi och Hallingeberg.
Hjorteds landsfiskalsdistrikt (Tjuströ fögderi)	826-72	11 046	13	Locknevi, Blackstad, Törnesfalla, Gladhammar, Västrum och Hjorted.
Södra Vi landsfiskalsdistrikt (Tunaläns o. Sevede fögderi)	606-77	7 096	11	Frödinge, Djursdala, Södra Vi och Rumsquilla. ¹⁾
Hultsfreds landsfiskalsdistrikt (Tunaläns o. Sevede fögderi)	444-48	7 624	17	Pelarne, Vimmerby lk., Vena och Hultsfreds köping.
Tunaläns landsfiskalsdistrikt (Tunaläns o. Sevede fögderi)	835-77	10 032	12	Tuna, Misterhult, Kristdala och Figeholms köping.
Målilla landsfiskalsdistrikt (Aspelands o. Handbörds fögderi)	698-08	9 919	14	Mörlunda, Tveta, Målilla, Gårdveda, och Löneberga.
Virserums landsfiskalsdistrikt (Aspelands o. Handbörds fögderi)	600-28	8 892	14	Järeda, Virserum, Fagerhult och Kråksmåla.
Högsby landsfiskalsdistrikt (Aspelands o. Handbörds fögderi)	790-48	10 784	13	Fågelfors, Högsby, Långemåla och Eliseryd.
Stranda landsfiskalsdistrikt (Norra Möre o. Stranda fögderi)	449-90	9 166	20	Döderhult, Mönsterås och Mönsterås köping
Norra Möre landsfiskalsdistrikt (Norra Möre o. Stranda fögderi)	926-48	15 909	17	Ålem, Ryssby, Bäckebo, Kristvalla, Åby, Förlösa, Kläckeberga och Dörby.
Vassmolösa landsfiskalsdistrikt (Södra Möre fögderi)	437-64	8 746	19	Hosso, Ljungby, S:t Sigfrid, Oskar, Mortorp, Arby och Hagby.
Nybro landsfiskalsdistrikt (Södra Möre fögderi)	377-04	11 089	29	Madesjö, Örsjö och Nybro stad*.
Vissefjärda landsfiskalsdistrikt (Södra Möre fögderi)	508-17	9 021	17	Vissefjärda, Karlslunda, Gullabo och Emmaboda köping.
Torsås landsfiskalsdistrikt (Södra Möre fögderi)	398-98	10 125	25	Voxtorp, Halltorp, Söderåkra och Torsås.
Åkerbo landsfiskalsdistrikt (Ölands fögderi)	367-74	6 633	18	Böda, Högby, Källa, Persnäs, Föra, Alböke och Löt.

Landsfiskalsdistrikt	Areal land, i km ²	Folk-mängd	Inv. på km ² land	O m f a t t n i n g (kommuner)
Borgholms landsfiskalsdistrikt (Ölands fögderi)	419-37	9 531	22	Köping, Råpplinge, Högsrum, Egby, Bredsåtra, Gårdslösa, Långlöt, Runsten, Glömminge, Algutsrum, Norra Möckleby och Borgholms stad.
Mörbylånga landsfiskalsdistrikt (Ölands fögderi)	554-48	10 711	19	Torslunda, Vickleby, Reamo, Mörbylånga, Gårdby, Sandby, Stenåsa, Hünterstad, Kastlösa, Smedby, Södra Möckleby, Segerstad, Gräsgård, Ventlinge, As och Mörbylånga köping.
Summa för länets landsfiskalsdistrikt	10 870-59	180 837	16	
Gotlands län.				
Slite landsfiskalsdistrikt (Gotlands norra fögderi)	909-10	12 260	13	Färö, Bunge, Rute, Fleringe, Hall, Hangvar, Lärbro, Helvi, Boge, Bål, Vallstena, Källunge, Hejnum, Tingstäde, Stenkyrka, Lummelunda, Martebo och Slite köping.
Romå landsfiskalsdistrikt (Gotlands norra fögderi)	838-39	12 041	14	Väskinde, Bro, Lokrum, Fole, Ekeby, Barlingbo, Endre, Hejdeby, Follingbo, Akeback, Roma, Björke, Viklau, Guldrupe, Buttle, Vänge, Sjonhem, Halla, Ganthem, Dalhem, Hörane med Bara, Gothem, Norrlanda, Anga, Kräklingbo, Ala, Ardre, Gammelgarn och Östergarn.
Klintehamns landsfiskalsdistrikt (Gotlands södra fögderi)	601-90	9 341	15	Västerhejde, Tråkumla, Vall, Atlingbo, Hogrån, Stenkumla, Tofta, Eskelhem, Västergarn, Sanda, Mästerby, Väte, Hejde, Klinte, Fröjel, Eksta, Sproge, Silte och Hablingbo.
Hemse landsfiskalsdistrikt (Gotlands södra fögderi)	754-39	12 370	16	Levide, Gerum, Fardhem, Linde, Lojsta, Etelhem, Lye, Garde, Alskog, Lau, När, Burs, Stånga, Hemse, Alva, Rone, Eke, Havdhem, Näs, Grötlingbo, Fide, Öja, Hamra, Vamlingbo och Sundre.
Summa för länets landsfiskalsdistrikt	3 103-78	46 012	14	
Blekinge län.				
Kristianopels landsfiskalsdistrikt (Karlskrona fögderi)	327-84	10 118	30	Kristianopel, Jämjö, Torhamn och Ramdala.
Lyckeby landsfiskalsdistrikt (Karlskrona fögderi)	301-77	12 300	40	Sturkö, Tjurkö, Lösen, Augerum och Rödeby.
Tvings landsfiskalsdistrikt (Ronneby fögderi)	451-31	9 147	20	Sillhövda, Eringsboda, Tving och Fridlevstad.
Nättraby landsfiskalsdistrikt (Karlskrona fögderi)	231-51	9 120	39	Nättraby, Aspö, Hasslö, Förkärla, Listerby, Hjortsberga och Edestad.
Ronneby landsfiskalsdistrikt (Ronneby fögderi)	282-67	10 389	36	Ronneby lk. och Backaryd. ²⁾
Hoby landsfiskalsdistrikt (Ronneby fögderi)	404-96	10 420	25	Öljehult, Bräkne-Hoby, Åryd och Hällaryd.
Asarums landsfiskalsdistrikt (Ronneby och Karlshamns fögderier)	229-16	8 578	37	Ringamåla och Asarum.
Jämshögs landsfiskalsdistrikt (Karlshamns fögderi)	387-25	10 955	28	Kyrkhult, Jämshög och Olofströms köping.
Mörrums landsfiskalsdistrikt (Karlshamns fögderi)	133-34	6 506	48	Mörrum, Elleholm och Gammalstorp. ²⁾
Sölvesborgs landsfiskalsdistrikt (Karlshamns fögderi)	119-55	7 854	65	Ysane, Mjällby och Sölvesborgs lk. ²⁾
Summa för länets landsfiskalsdistrikt	2 869-36	95 337	33	

Landsfiskalsdistrikt	Areal land, i km ²	Folk-mängd	Inv. på km ² land	O m f a t t n i n g (kommuner)
Kristianstads län.				
Järrestads landsfiskalsdistrikt (Simrishamns fögderi)	167-99	11 108	66	Östra Nöbbelöv, Simris, Järrestad, Östra Tommarp, Gladsax, Östra Vemmerlöv, Stiby, Vällby, Bolshög och Östra Hoby. ¹⁾
Löderups landsfiskalsdistrikt (Simrishamns fögderi)	220-14	11 661	52	Borby, Hörup, Löderup, Valleberga, Ingelstorp, Glemminge, Tosterup, Bollerup, Hannas, Hammenhög, Östra Herrestad och Östra Ingelstad.
Tryde landsfiskalsdistrikt (Simrishamns fögderi)	195-19	11 862	60	Smedstorp, Kverrestad, Ullstorp, Örab, Benestad, Tryde, Spjutstorp, Onslunda, Tranås och Tomelilla köping***.
Brösarps landsfiskalsdistrikt (Tollarps fögderi)	300-94	9 500	31	Fågeltofta, St Olof, Rörum, Södra Mellby, Vitaby, Eljaröd, Andrarum, Brösarp och Ravlunda.
Degeberga landsfiskalsdistrikt (Tollarps fögderi)	307-92	8 721	28	Maglehem, Hörröd, Huaröd, Degeberga, Vittskövle, Östra Sönnarslöv, Everöd och Köpinge.
Åspihults landsfiskalsdistrikt (Tollarps fögderi)	291-92	10 023	34	Lyngsjö, Östra Vram, Västra Vram, Linderöd, Åspihult, Djurröd, Träne, Skepparslöv och Vä.
Fjälkinge landsfiskalsdistrikt (Kristianstads fögderi)	248-63	12 983	52	Åhus, Rinkaby, Gustav Adolf, Nosaby, Fjälkinge, Nymö, Österslöv, Fjälkinge stad och Åhus köping***.
Nåsums landsfiskalsdistrikt (Kristianstads fögderi)	393-51	12 974	32	Trolle-Ljungby, Gualöv, Kiaby, Ivö, Ivetofta, Näsium, Vånga och Oppmanna.
Färlövs landsfiskalsdistrikt (Broby fögderi)	340-23	11 982	35	Färlöv, Norra Strö, Kviinge, Gryt, Knislinge, Hjarsås, Emmislöv och Östra Broby.
Örkeneds landsfiskalsdistrikt (Kristianstads fögderi)	381-63	7 619	19	Glimåkra och Örkened.
Osby landsfiskalsdistrikt (Broby fögderi)	330-07	9 092	27	Loshult, Osby, Hästveda och Osby köping.
Verums landsfiskalsdistrikt (Broby fögderi)	434-11	8 880	20	Farstorp, Verum, Visseltofta, Vittsjö och Norra Åkarp.
Hässleholms landsfiskalsdistrikt (Hässleholms fögderi)	322-33	11 692	36	Röke, Hörja, Vankiva, Stoby och Hässleholms stad.
Vinslövs landsfiskalsdistrikt (Broby fögderi)	251-06	8 945	35	Norra Sandby, Gumlösa, Sörby, Ignaberga, Vinslöv, Önnestad och Nävlinge samt Vinslövs köping.
Brönnestads landsfiskalsdistrikt (Hässleholms fögderi)	384-44	10 338	26	Häglinge, Tjörnarp, Norra Mellby, Brönnestad, Mattered, Västra Torup och Finja.
Riseberga landsfiskalsdistrikt (Hässleholms fögderi)	359-68	9 577	26	Färingtofta, Riseberga, Perstorp och Oderlunga.
Örkelljunga landsfiskalsdistrikt (Hässleholms fögderi)	379-86	9 134	24	Rya, Örkelljunga, Fagerhult, Tåssjö och del av Hishult. ²⁾
Gråmanstorp landsfiskalsdistrikt (Ängelholms fögderi)	258-61	12 120	46	Tåstarp, Munka-Ljungby, Össjö, Källna, Östra Ljungby, Gråmanstorp och Vedby.
Björnekulla landsfiskalsdistrikt (Ängelholms fögderi)	185-76	11 679	62	Stenestad, Västra Sönnarslöv, Kvidinge, Starby, Björnekulla, Västra Broby och Ausås.
Ängelholms landsfiskalsdistrikt (Ängelholms fögderi)	186-84	14 486	77	Strövelstorp, Höja, Rebbelberga, Barkåkra, Hjárnarp och Ängelholms stad**.
Båstads landsfiskalsdistrikt (Ängelholms fögderi)	173-90	9 839	56	Förslov, Grevic, Hov, Västra Karup, Torekov och Båstads köping.
Summa för länets landsfiskalsdistrikt	6 114-76	224 215	36	

Landsfiskalsdistrikt	Areal land, i km ²	Folk-mängd	Inv. på km ² land	Omfattning (kommuner)
Malmöhus län.				
Oxie landsfiskalsdistrikt (Malmö fögderi)	91.63	7 129	77	Särslöv, Södra Sallerup, Oxie, Glostorp, Lockarp, Bunkeflo, Västra Klags-torp, Tygelsjö och Arrie.
Vellinge landsfiskalsdistrikt (Malmö fögderi)	185.78	10 388	55	Gässie, Ekilstorp, Hököpinge, Södra Akarp, Mellan-Grevie, Östra Grevie, Lilla Slågarp, Stora Slågarp, Fuglie, Vellinge, Stora Hammar, Räng, Håslöv, Bodarp, Skegrie, Maglarp, Västra Tommarp, Hammarlöv och Västra Vemmerlöv. ¹⁾
Svedala landsfiskalsdistrikt (Malmö fögderi)	172.04	12 278	71	Västra Ingelstad, Törringe, Västra Kärrstorp, Svedala, Anderslöv, Fru Alstad, Västra Alstad, Gylle, Kyrko-köpinge, Dalköpinge, Gislöv, Bösarp och Svedala köping.
Lunds landsfiskalsdistrikt (Lunds fögderi)	169.52	10 193	60	Borgeby, Flädie, Fjälle, Stävie, Lacka-länga, Västra Hoby, Håstad, Igelösa och Odarslöv, Stångby, Valkärre, Norra Nöbbelöv, Lunds lk., Stora Råby, Bjällerup och Hardeberga.
Dalby landsfiskalsdistrikt (Lunds fögderi)	274.73	9 875	35	Södra Sandby, Revinge, Silvråkra, Hällestad, Dalby, Bonderup, Göde-löv, Veberöd, Everlöv och Blentarp.
Klågerups landsfiskalsdistrikt (Lunds fögderi)	230.66	8 592	37	Genarp, Lyngby, Esarp, Kyrkhed-tinge, Brågarp, Nevishög, Hyby, Skabersjö, Bjärshög, Bara och Mölle-berga.
Arlövs landsfiskalsdistrikt (Lunds fögderi)	76.61	11 287	147	Tottarp, Knåstorp, Uppåkra, Flack-arp, Lomma, Burlöv och Görlöv.
Klagstorps landsfiskalsdistrikt (Ystads fögderi)	173.84	11 100	63	Simlinge, Lilla Isie, Östra Torp, Heme-sedyngge, Södra Åby, Östra Klags-torp, Åspö, Källstorp, Lilla Bed-tinge, Tullstorp, Östra Vemmenhög, Västra Vemmenhög, Grönby, Skiv-arp och Västra Nöbbelöv.
Skurups landsfiskalsdistrikt (Ystads fögderi)	223.70	11 514	51	Önnarp, Gårdslöv, Böringe, Slim-minge, Skurup, Svenstorp, Hassle-Bösarp, Örsjö, Solberga, Katslösa, Villie och Skurups köping***.
Herrestads landsfiskalsdistrikt (Ystads fögderi)	228.73	9 934	43	Sjörup, Skårby, Balkåkra, Snårestad, Bjäresjö, Hedeskoga, Öja, Stora Köpinge, Stora Herrestad, Borrie, Bromma, Sövestad, Högestad och Baldringe.
Sjöbo landsfiskalsdistrikt (Sjöbo fögderi)	304.86	10 795	35	Ramsåsa, Röddinge, Sövdö, Ilstorp, Björka, Vomb, Södra Åsum, To-långa, Vanstad och Lövestad.
Bjärsjölagårds landsfiskalsdistrikt (Sjöbo fögderi)	287.61	10 800	37	Öved, Östra Kärrstorp, Brandstad, Vollsjö, Frånninge, Långaröd, Östra-by och Västerstad.
Eslövs landsfiskalsdistrikt (Eslövs o. Sjöbo fögderier)	108.03	10 450	96	Holmby, Gårdstånga, Borlunda, Skeg-linge, Skarhult, Östra Strö, Hurva och Eslövs stad.
Hörby landsfiskalsdistrikt (Eslövs o. Sjöbo fögderier)	290.57	12 079	41	Harlösa, Hammarlunda, Högseröd, Lyby, Hörby, Östra Sallerup, Svens-köp, Åspinge och Hörby köping.
Höörs landsfiskalsdistrikt (Eslövs o. Sjöbo fögderier)	309.52	8 817	28	Gudmuntorp, Fulltofta, Bosjöklöster, Södra Rörum, Höör, Munkarp, Norra Rörum och Höörs köping.

Landsfiskalsdistrikt	Areal land, i km ²	Folk-mängd	Inv. på km ² land	O m f a t t n i n g (kommuner)
Rönnebergs landsfiskalsdistrikt . . . (Landskrona o. Eslövs fögderier)	213-62	13 308	62	Glumslöv, St Ibb, Härslöv, Säby, Vadensjö, Örja, Tofta, Asmundtorp, Sireköpinge, Billeberga, Tirup, Svälöv, Felestad, Källs-Nöbbelev, Norrvidinge och Norra Skrävlinge.
Röstånga landsfiskalsdistrikt . . . (Eslövs fögderi)	347-66	12 005	34	Torrlösa, Reslöv, Östra Karaby, Trol-lenäs, Västra Strö, Bosarp, Ask, Konga, Röstånga, Billinge, Hallaröd och Stehag.
Kävlinge landsfiskalsdistrikt . . . (Landskrona o. Eslövs fögderier)	216-34	12 381	57	Annelöv, Västra Sallerup, Remmarlöv, Örtofta, Lilla Harrie, Virke, Stora Harrie, Dagstorp, Södervidinge, Kävlinge, Hög, Västra Karaby, Saxtorp, Hofferup, Barsebäck och Löddeköpinge.
Höganäs landsfiskalsdistrikt . . . (Hälsingborgs fögderi)	84-33	12 716	150	Brunnby, Väsby och Höganäs stad.
Kattarps landsfiskalsdistrikt . . . (Hälsingborgs fögderi)	184-84	11 114	60	Viken, Jonstorp, Farhult, Vålinge, Kattarp, Fleninge och Allerum.
Mörarps landsfiskalsdistrikt . . . (Hälsingborgs fögderi)	189-27	10 457	55	Kropp, Mörarp, Bjuv, Norra Vram, Hässlunda, Frillestad, Välluv, Bärslöv, Fjärestad och Kvistofta.
Ekeby landsfiskalsdistrikt . . . (Hälsingborgs o. Landskrona fögderier)	183-33	9 560	52	Södra Vram, Risekatslösa, Ekeby, Kägeröd, Halmstad och Ottarp.
Summa för länets landsfiskalsdistrikt	4 547-22	236 772	52	
Hallands län.				
Skottorps landsfiskalsdistrikt . . . (Laholms fögderi)	438-02	10 455	23	Våxtorp, Hasslöv, Östra Karup, Skummeslöv, Ränneslöv, Ysby och del av Hishult. ¹⁾
Laholms landsfiskalsdistrikt . . . (Laholms fögderi)	645-90	9 955	15	Knäred, Laholms lk., Tjärby, Veinge, Tönnersjö och Eldsberga. ²⁾
Harplinge landsfiskalsdistrikt . . . (Laholms o. Halmstads fögderier)	364-46	11 837	32	Trönninge, Snöstorp, Kville, Holm, Övraby, Vapnö, Söndrum, Harplinge, Steninge, Råvinge och Getinge. ²⁾
Oskarströms landsfiskalsdistrikt . . . (Laholms o. Halmstads fögderier)	699-89	10 903	15	Breared, Enslöv, Kinnared, Torup och Slättåkra.
Årstads landsfiskalsdistrikt . . . (Halmstads fögderi)	708-65	11 143	15	Slöinge, Eftra, Skrea, Årstad, Asige, Abild, Vessige, Askome, Drängsered, Krogsred, Gunnarp och Gällared.
Falkenbergs landsfiskalsdistrikt . . . (Halmstads fögderi)	528-89	12 543	23	Fagered, Källsjö, Ullared, Okome, Svarträ, Köinge, Dagsås, Sibbarp, Ljungby, Alfshög, Vinberg, Staf-singe och Morup.
Himle landsfiskalsdistrikt . . . (Varbergs fögderi)	404-51	12 203	30	Tvååker, Spannarp, Tråslöv, Hunne-stad, Gödestad, Grimeton, Rolfs-torp, Skällinge, Nösslinge, Stamna-red, Vålinge, Lindberg och Torpa.
Viske landsfiskalsdistrikt . . . (Varbergs fögderi)	416-96	9 520	22	As, Sällstorp, Veddige, Värö, Stråvalla, Frillesås, Landa, Ölmevalla, Gäl-linge, Idala och Förlanda.
Kungsbacka landsfiskalsdistrikt . . . (Varbergs fögderi)	480-93	12 964	26	Fjärås, Hanhals, Onsala, Vallda, Släp, Tölö, Älvsåker och Lindome. ²⁾
Summa för länets landsfiskalsdistrikt	4 688-21	101 523	21	

Landsfiskalsdistrikt	Areal land, i km ²	Folk-mängd	Inv. på km ² land	Omfattning (kommuner)
Göteborgs och Bohus län.				
Sävedals landsfiskalsdistrikt (Göteborgs fögderi)	245-51	14 452	58	Härryda, Landvetter, Partille och Råda.
Fässbergs landsfiskalsdistrikt (Göteborgs fögderi)	71-37	17 908	250	Källered och Mölndals stad*.)
Askims landsfiskalsdistrikt (Göteborgs fögderi)	91-64	17 115	186	Askim, Västra Frölunda och Styrsö. ¹⁾
Hisings landsfiskalsdistrikt (Inlands fögderi)	197-77	15 764	79	Tuve, Öckerö, Torslanda, Björlanda, Säve, Backa, Rödbo och Marstrands stad**.
Kungälv's landsfiskalsdistrikt (Inlands fögderi)	267-52	9 971	37	Romelanda, Kareby, Ytterby, Harestad, Torsby, Lycke och Kungälv's stad*.
Stenungsunds landsfiskalsdistrikt (Inlands fögderi)	337-46	8 429	24	Hälta, Solberga, Jörlanda, Spekeröd, Norum, Ödsmål och Ucklum.
Ljungs-kile landsfiskalsdistrikt (Inlands fögderi)	397-74	8 561	21	Västerlanda, Hjærtum, Grinneröd, Ljung, Resteröd och Forshälla.
Orust's landsfiskalsdistrikt (Orusts o. Tjörns fögderi)	412-16	14 673	35	Torp, Myckleby, Långelanda, Stala, Tegneby, Röra, Morlanda, Skaftö, Fiskebäckskil, Grundsund, Gullholmen, Käringön och Mollösund.
Tjörns landsfiskalsdistrikt (Orusts o. Tjörns fögderi)	166-34	8 784	52	Valla, Stenkyrka, Klövedal, Rönnäng och Klädesholmen.
Lane landsfiskalsdistrikt (Orusts o. Tjörns fögderi)	400-31	6 918	17	Lane-Ryr, Bäve, Herrestad, Skredsvik, Högsås, Bokenäs och Dragsmark.
Lysekils landsfiskalsdistrikt (Sunnervikens fögderi)	182-22	13 479	73	Lyse, Brastad, Bro och Lysekils stad**.
Sotenäs landsfiskalsdistrikt (Sunnervikens fögderi)	159-59	12 591	78	Malmön, Kungshamn, Smögen, Askum, Tossene och Bärfendal.
Munkedals landsfiskalsdistrikt (Sunnervikens fögderi)	533-38	10 794	20	Svarteborg, Häby, Foss, Hede, Sanne och Krokstad.
Kville landsfiskalsdistrikt (Norrvikens fögderi)	311-58	6 869	22	Kville, Bottna, Svenneby och Mo.
Tanums landsfiskalsdistrikt (Norrvikens fögderi)	607-03	9 289	15	Tanum, Lur, Naverstad och Grebbe-stads köping.
Strömstads landsfiskalsdistrikt (Norrvikens fögderi)	465-93	12 531	26	Tjärnö, Skee, Näsinge, Hogdal, Lom-meland och Strömstads stad**.
Summa för länets landsfiskalsdistrikt	4 847-55	188 128	38	
Älvsborgs län.				
Skene landsfiskalsdistrikt (Marks fögderi)	396-00	12 212	30	Sätla, Hyssna, Hajom, Berghem och Örby.
Horreds landsfiskalsdistrikt (Marks fögderi)	571-60	10 040	17	Fotskäl, Tostared, Surteby-Kattunga, Öxnevalla, Horred, Istorp, Kung-säter, Grimmared, Karl Gustav, Gunnarsjö, Torestorp, Alekulla och Öxabäck.
Kinna landsfiskalsdistrikt (Marks fögderi)	329-23	12 514	38	Kinna, Seglora, Fritsla, Skephult och Kinnarumma.
Svenljunga landsfiskalsdistrikt (Kinds fögderi)	1 012-46	12 584	12	Ljushult, Hillared, Sexdrega, Roasjö, Redslared, Svenljunga, Ullasjö, Örs-ås, Revesjö, Holsljunga, Mjökäck, Älvsared, Mårdaklev, Kalv, Östra Frölunda och Häcksvik.
Tranemo landsfiskalsdistrikt (Kinds fögderi)	1 037-28	15 820	15	Sjötofta, Ambjörnarp, Mossebo, Tra-nemo, Nittorp, Ljungsarp, Ölsrem-ma, Dalstorp, Hulared, Södra Åsarp, Månstad, Långhem, Dannike, Tvär-red, Marbäck, Finnekumla, Södra Säm, Gällstad och Grönahög.

Landsfiskalsdistrikt	Areal land, i km ²	Folk-mängd	Inv. på km ² land	O m f a t t n i n g (kommuner)
Redvägs landsfiskalsdistrikt (Kinds fögderi)	574.35	8 028	13	Strängsered, Gullered, Hössna, Timmele, Böne, Knätte, Liared, Kölingared, Fivlered, Dalum, Blidsberg, Humla, Kölaby, Solberga, Norra Åsarp och Smula. ¹⁾
Ås landsfiskalsdistrikt (Borås fögderi)	447.79	10 963	24	Kärråkra, Södra Vånga, Möne, Hallstad, Murum, Grovare, Fänneslunda, Härna, Södra Ving, Varnum, Tärby, Rångedala, Åspered, Toarp, Brämhult och Gingri.
Bollebygds landsfiskalsdistrikt (Borås fögderi)	525.82	11 451	21	Töllsjö, Bollebygd, Björketorp, Bre-dared och Sandhult.
Gäsene landsfiskalsdistrikt (Borås fögderi)	698.13	11 671	16	Närunga, Ljur, Kvinnestad, Asklanda, Ornunga, Vesene, Grude, Jällby, Södra Björke, Hudene, Skölvne, Norra Säm, Hov, Källunga, Hällestad, Mjäldrunga, Eriksberg, Broddarp, Öra, Alboga, Od, Molla, Fristad, Borgstena, Tämta och Vånga.
Ale landsfiskalsdistrikt (Kullings fögderi)	480.41	14 605	30	Hälanda, Ale-Skövde, Tunge, S:t Peder, Skepplanda, Östad, Kilanda, Starrkärr och Nödinge.
Vättle landsfiskalsdistrikt (Kullings fögderi)	397.86	13 464	33	Angered, Bergum, Stora Lundby, Lerum, Skallejö, Hemsjö och Ödenäs.
Kullings landsfiskalsdistrikt (Kullings fögderi)	598.48	13 854	23	Alingsås landsförsamling och Rödene, Bålinge, Skogsbygden, Långared, Lena, Bergstena, Fullestad, Hol, Horla, Siene, Algutstorp, Kullings-Skövde, Södra Härene, Tumberg, Brättnesby och Landa, Eggvena, Remmene, Tarsled, Fölene och Herrljunga.
Vassända landsfiskalsdistrikt (Väne fögderi)	125.73	5 693	45	Väne-Ryr och Vassända-Naglum. ²⁾
Tunhems landsfiskalsdistrikt (Väne fögderi)	272.81	25 750	94	Västra Tunhem, Norra Björke, Gärdhem, Väne-Åsaka och Trollhättans stad. ³⁾
Flundre-Bjärke landsfiskalsdistrikt (Väne fögderi)	358.96	11 189	31	Upphärad, Rommele, Fors, Åsbräcka, Fuxerna, Stora Mellby, Magra, Erska och Lagmansered.
Valbo landsfiskalsdistrikt (Sundals fögderi)	691.18	9 447	13	Lerdal, Rännelanda, Råggård, Järbo, Högsäter, Fårgelanda, Ödeborg, Torp och Valbo-Ryr.
Nordals landsfiskalsdistrikt (Sundals fögderi)	362.17	10 311	28	Ör, Gunnarsnäs, Dalskog, Skällerud, Holm, Järn och Melleruds köping.
Sundals landsfiskalsdistrikt (Sundals fögderi)	569.99	11 291	19	Grinstad, Erikstad, Bolstad, Gestad, Brälanda, Sundals-Ryr och Frändefors.
Tösbo landsfiskalsdistrikt (Vedbo fögderi)	463.43	6 147	13	Edsleskog, Mo, Fröskog, Amåls lk., Tösse, Tydje och Änismkog. ³⁾
Dals-Eds landsfiskalsdistrikt (Vedbo fögderi)	883.96	8 584	9	Bäcke, Ödskölt, Nössemark, Häbol, Dals-Ed, Töftedal, Rölanda och Gesäter.
Bengtstors landsfiskalsdistrikt (Vedbo fögderi)	702.50	12 527	17	Tisselskog, Steneby, Laxarby, Värviks Torrskog, Årtemark och Bengtstorf, köping.
Summa för länets landsfiskalsdistrikt	11 500.14	248 145	21	

Landsfiskalsdistrikt	Areal land, i km ²	Folk-mängd	Inv. på km ² land	O m f a t t n i n g (kommuner)
Skaraborgs län.				
Tidans landsfiskalsdistrikt (Skövde o. Mariestads fögderier)	628-23	14 193	22	Locketorp, Väring, Horn, Frösve, Sä- ter, Berg, Lerdala, Timmersdala, Böja, Låstad, Binneberg, Odensåker, Tidavad, Sveneby, Hjalstad, Mo, Vad, Flistad, Götlunda, Ballefors, Ekeakog, Beateberg, Fågre och Trä- stena.
Karlsborgs landsfiskalsdistrikt (Skövde o. Mariestads fögderier)	618-76	11 844	19	Ransberg, Mölltorp, Karlsborg, Tived, Udenäs och Halna.
Hasslerörs landsfiskalsdistrikt (Mariestads fögderi)	502-51	11 866	23	Utby, Ekby, Ek, Ullerva, Björsäter, Leksberg, Torsö, Hassle-Berga-En- åsa, Färed, Bäck, Fredsberg och Töreboda köping.
Hova landsfiskalsdistrikt (Mariestads fögderi)	667-26	11 991	17	Lyrestad, Hova, Älgarås, Finnerödja och Amnehärad.
Gudhems landsfiskalsdistrikt (Skara o. Skövde fögderier)	590-97	14 172	23	Ljunghem, Edåsa, Sjogerstad, Rådene, Borgunda, Dala, Högstena, Södra Kyrketorp, Stenstorp, Brunnhem, Segerstad, Håkantorp, Valtorp, Tor- björntorp, Friggeråker, Östra Tun- hem, Gudhem, Ugglum, Bjurum, Bjärka, Sätuna, Hornborga, Brodde- torp, Varsås, Varola, Hagelberg, Öm, Norra Kyrketorp, Våmb, Ryd, Forsby och Sventorp.
Hjo landsfiskalsdistrikt (Skövde fögderi)	383-27	10 401	27	Södra Fågelås, Norra Fågelås, Hjo lk., Grevbäck, Brevik, Kyrkefalla och Mofalla. ¹⁾
Vartofta landsfiskalsdistrikt (Vartofta fögderi)	338-71	6 713	19	Brisemene, Börstig, Kinneved, Vår- kumla, Luttra, Falköpings östra lk., Karleby, Slöta, Kålvene, Vartofta- Åsaka, Vistorp, Yllestad, Näs, Mul- arp, Åsle och Tiarp. ²⁾
Tidaholms landsfiskalsdistrikt (Vartofta fögderi)	474-57	9 466	19	Kungslena, Homb, Varr, Brandstorp, Daretorp, Velings, Baltak, Acklinga, Agnatorp, Fröjered, Korsberga och Fridene. ²⁾
Slättängs landsfiskalsdistrikt (Vartofta fögderi)	655-00	10 532	16	Hängsdala, Skörstorp, Östra Gerum, Dimbo, Ottravad, Suntain, Valstad, Kymbo, Vättak, Härja, Utvängs- torp, Sandhem, Nykyrka, Bjurbäck, Habo och Gustav Adolf.
Axvalls landsfiskalsdistrikt (Skara fögderi)	246-87	5 457	22	Istrum, Öglunda, Eggby, Varnhem, Norra Lundby, Häggum, Bolum, Stenum, Norra Ving, Skärv och Skå- nings-Åsaka. ⁴⁾
Skånings landsfiskalsdistrikt (Skara fögderi)	324-90	8 680	26	Händene, Härlunda, Marum, Vinköl, Västra Gerum, Synnerby, Skallmeja, Trässberg, Härjevad, Saleby, Öttum, Jung, Fryrunga och Kvänum.
Vilske landsfiskalsdistrikt (Skara fögderi)	393-23	7 537	19	Norra Vånga, Edsvära, Ullene, Vilske- Kleva, Marka, Gökhem, Sörby, Trä- vattna, Floby, Göteve, Grolanda och Jåla.
Gråstorps landsfiskalsdistrikt (Barne fögderi)	360-77	9 454	26	Vänernäs, Flo, Sal, Ås, Karaby, Tun, Friel, Tång, Håle, Särestad, Bjärby, Flakeberg, Hyringa, Långnum, Tengene, Trökörna och Gråstorps köping.

Landsfiskalsdistrikt	Areal land, i km ²	Folk-mängd	Inv. på km ² land	O m f a t t n i n g (kommuner)
Vara landsfiskalsdistrikt (Barne fögderi)	352·47	12 340	35	Sparlösa, Slädene, Levene, Malma, Främmostad, Bäreberg, Naum, Södra Kedum, Ryda, Long, Hällum, Skarstad, Önum och Vara köping.
Vedums landsfiskalsdistrikt (Barne fögderi)	373·19	9 943	26	Essunga, Kyrkås, Fåglum, Barne-Asaka, Lekåsa, Eling, Laske-Vedum, Västerbitterna, Österbitterna, Larv, Södra Lundby, Långjum och Tråvad.
Läckö landsfiskalsdistrikt (Lidköpings fögderi)	371·84	9 699	26	Uvered, Järpås, Häggesled, Lavad, Tranum, Tådene, Norra Kedum, Väla, Gillstad, Örslösa, Söne, Skalunda, Rackeby, Gösslunda, Sunnersberg, Strö och Otterstad.
Kinnefjärdings landsfiskalsdistrikt (Lidköpings fögderi)	307·36	9 403	30	Mellby, Kållands-Asaka, Råda, Hovby, Norra Härene, Hasslösa, Lindärva, Säware, Hangelösa, Skeby, Källby, Broby, Ova, Skålvum, Husaby och Ledsjö.
Kinne landsfiskalsdistrikt (Lidköpings fögderi)	340·80	11 016	32	Västerplana, Medelplana, Österplana, Kestad, Kinne-Kleva, Sil, Kinne-Vedum, Fullösa, Forshem, Bredsåter, Lugnås, Holmestad, Götene och Vättilösa.
Summa för länets landsfiskalsdistrikt	7 930·71	184 707	23	
Värmlunds län.				
Färnebo landsfiskalsdistrikt (Östersysslets fögderi)	1 171·47	8 017	6	Rämen, Gåsborn, Nordmark och Färnebo.
Storfors landsfiskalsdistrikt (Östersysslets fögderi)	584·64	7 941	13	Brattfors, Kroppa och Lungsund. ¹⁾
Visnums landsfiskalsdistrikt (Östersysslets fögderi)	578·62	7 607	13	Rudskoga, Södra Råda, Visnum-Kil, Visnum och Värnum.
Våse landsfiskalsdistrikt (Östersysslets fögderi)	621·87	8 670	13	Ölme, Våse, Östra Fågelvik och Alster.
Karlstads landsfiskalsdistrikt (Mellansysslets fögderi)	207·06	12 641	61	Hammarö och Grava.
Kils landsfiskalsdistrikt (Mellansysslets fögderi)	394·94	10 437	26	Nedre Ullerud, Stora Kil och Frykerud.
Ransåters landsfiskalsdistrikt (Mellansysslets fögderi)	333·42	7 802	23	Övre Ullerud och Ransåter.
Grums landsfiskalsdistrikt (Mellansysslets fögderi)	470·59	10 563	22	Nor, Segerstad, Grums, Borgvik och Ed.
Näs landsfiskalsdistrikt (Södersysslets fögderi)	712·93	14 048	19	Bro, Södra Ny, Huggenäs, By, Botilsåter, Ölserud, Millesvik, Eskilsåter, Tveta, Kila och Säffle köping.
Gillbergs landsfiskalsdistrikt (Södersysslets fögderi)	1 036·35	12 159	11	Svanskog, Långserud, Gillberga, Värmskog, Stavnäs, Högerud och Glava.
Årjängs landsfiskalsdistrikt (Södersysslets fögderi)	962·66	9 711	10	Sillerud, Silbodol, Blomskog, Trankil, Västra Fågelvik och Holmedal samt Årjängs köping.
Järnskogs landsfiskalsdistrikt (Västerysslets fögderi)	790·33	8 016	10	Töcksmark, Östervallskog, Karlanda, Järnskog och Skillingmark.
Charlottenbergs landsfiskalsdistrikt (Västerysslets fögderi)	1 009·40	14 227	14	Köla, Eda, Bogen, Gunnarskog och Ny.
Arvika landsfiskalsdistrikt (Västerysslets fögderi)	731·07	20 952	28	Ålgå, Arvika lk., Mangskog, Brunskog, Boda och Arvika stad*.
Finnskoga landsfiskalsdistrikt (Älvdals fögderi)	2 236·31	7 311	3·2	Nyskoga, Södra Finnskoga, Norra Finnskoga och Dalby.
Ekshärads landsfiskalsdistrikt (Älvdals fögderi)	1 543·23	9 132	5	Norra Ny och Ekshärad.

Landsfiskalsdistrikt	Areal land, i km ²	Folk-mängd	Inv. på km ² land	Omfattning (kommuner)
Uddeholms landsfiskalsdistrikt . . . (Ålvdals fögderi)	813-80	12 597	15	Gustav Adolf och Norra Råda.
Nyeds landsfiskalsdistrikt (Ålvdals fögderi)	589-53	6 469	10	Sunnemo, Älvsbacka och Nyed.
Rottna landsfiskalsdistrikt (Fryksdals fögderi)	781-19	9 399	12	Västra Ämtervik, Gräamark samt del av Sunne och Lysvik. ²⁾
Sunne landsfiskalsdistrikt (Fryksdals fögderi)	509-72	10 015	19	Östra Ämtervik, Sunne köping samt del av Sunne och Lysvik. ²⁾
Torsby landsfiskalsdistrikt (Fryksdals fögderi)	1 262-15	12 654	10	Fryksände, Lekvattnet, Östmark och Vitsand.
Summa för länets landsfiskalsdistrikt	17 341-31	220 368	12	
Örebro län.				
Örebro landsfiskalsdistrikt (Örebro fögderi)	534-98	11 271	21	Kil, Gräve, Tysslinge, Vintrosa, Täby, Mosjö, Ansta, Eker, Hovsta och Axberg.
Glanshammars landsfiskalsdistrikt . . (Örebro o. Lindes fögderier)	604-47	15 715	25	Almby, Rinkaby, Glanshammar, Ödeby, Lillkyrka, Götlunda, Stora Mel-lösa, Norrbyås, Gällersta och Ekeby.
Sköllesta landsfiskalsdistrikt (Örebro fögderi)	673-16	10 918	16	Lännäs, Asker, Sköllesta, Svennevad och Bo.
Hallsbergs landsfiskalsdistrikt (Hallsbergs fögderi)	395-67	9 560	24	Lerbäck, Hallsberg och Hallsbergs kö-ping.
Kumla landsfiskalsdistrikt (Hallsbergs fögderi)	115-23	10 214	88	Kumla. ¹⁾
Grimstens landsfiskalsdistrikt (Hallsbergs fögderi)	386-32	8 474	21	Kräcklinge, Hardemo, Hackvad, Viby och Ramundeboda.
Sundbo landsfiskalsdistrikt (Hallsbergs fögderi)	535-21	8 075	15	Snavlunda, Hammar och Askersunds lk. ²⁾
Edsbergs landsfiskalsdistrikt (Karlskoga fögderi)	856-26	11 870	13	Skagershult, Tångeråsa, Edsberg, Knista, Hidinge, Kvistbro och Ny-sund.
Karlskoga landsfiskalsdistrikt (Karlskoga fögderi)	660-37	33 863	51	Degerfors, Bjurtjärn och Karlskoga stad. ⁴⁾
Hällefors landsfiskalsdistrikt (Nora fögderi)	759-03	8 980	11	Grythyttan och Hällefors. ³⁾
Nora landsfiskalsdistrikt (Nora fögderi)	842-69	8 732	10	Hjulsjö, Järnboås, Nora lk. och Vikar. ³⁾
Fellingsbro landsfiskalsdistrikt (Lindes fögderi)	460-54	9 602	20	Ervalla, Näsby och Fellingsbro.
Linde landsfiskalsdistrikt (Lindes fögderi)	927-16	11 001	11	Linde och Ramsberg. ⁴⁾
Ljusnarsbergs landsfiskalsdistrikt . . . (Nora fögderi)	599-62	9 552	15	Ljusnarsberg och Kopparbergs köping.
Summa för länets landsfiskalsdistrikt	8 350-71	167 827	20	
Västmanlands län.				
Västanfors landsfiskalsdistrikt (Bergslags fögderi)	269-24	10 194	37	Västanfors och Västervåla.
Norbergs landsfiskalsdistrikt (Bergslags fögderi)	717-80	10 467	14	Norberg, Karbenning och Västerfärne-bo.
Ramnäs landsfiskalsdistrikt (Bergslags o. Västerås fögderier)	610-17	11 428	18	Ramnäs, Sura, Skultuna, Fläckebo och Haraker.
Västerås landsfiskalsdistrikt (Bergslags o. Västerås fögderier)	646-34	12 080	18	Västerås-Barkarö, Dingtuna, Lillhä-rad, Skerike, Romfartuna, Tillberga, Hubbo, Badelunda, Irsta, Kärrbo, Kungsåra, Ångsö, Björksta, Tortuna och Sevalå.

Landsfiskalsdistrikt	Areal land, i km ²	Folk-mängd	Inv. på km ² land	O m f a t t n i n g (kommuner)
Kolbäcks landsfiskalsdistrikt (Västerås fögderi)	363-29	12 802	35	Svedvi, Berg, Munktorp, Kolbäck, Säby och Ryttern.
Arboga landsfiskalsdistrikt (Kungsörs fögderi)	391-88	14 712	37	Torpa, Kung Karl, Kungs-Barkarö, Björskog, Säterbo, Arboga lk., Medåker, Kungsörs köping och Arboga stad**.
Hedströmmens landsfiskalsdistrikt . . . (Kungsörs fögderi)	1 082-92	13 003	12	Västra Skedvi, Himmeta, Bro och Malma, Odensvi, Hed, Gunnilbo och Skinnskatteberg.
Sala landsfiskalsdistrikt (Salbergs-Väsby fögderi)	763-35	9 587	12	Kumla, Kila, Sala lk., Möklinta, Enåker, Norrby och Tärna.
Heby landsfiskalsdistrikt (Salbergs-Väsby fögderi)	632-86	11 364	17	Västerlövsta, Altuna, Simtuna, Frösthult, Härnevi, Torstuna, Österunda och Vittinge.
Våla landsfiskalsdistrikt (Salbergs-Väsby fögderi)	760-09	9 346	12	Huddunge, Harbo, Östervåla och Nora.
Summa för länets landsfiskalsdistrikt	6 237-94	114 963	18	
Kopparbergs län.				
Stora Kopparbergs landsfiskalsdistrikt (Falun o. Nedansiljans fögderier)	496-80	10 870	21	Vika, Stora Kopparberg och Aspeboda.
Svärdsjö landsfiskalsdistrikt (Falun fögderi)	1 390-30	9 013	6	Sundborn, Svärdsjö och Enviken.
Stora Tuna landsfiskalsdistrikt (Falun o. Västerbergslags fögderier)	805-50	13 627	16	Stora Tuna, Torsång, Gustafs och Silvberg.
Domnarvets landsfiskalsdistrikt (Falun fögderi)	38-70	18 181	469	Domnarvet och Borlänge köping ¹⁾ .
By landsfiskalsdistrikt (Hedemora fögderi)	503-00	9 775	19	By och Folkärna.
Avesta landsfiskalsdistrikt (Hedemora fögderi)	110-30	11 749	106	Grytnäs, Krylbo köping och Avesta stad.
Hedemora landsfiskalsdistrikt (Hedemora fögderi)	460-10	12 324	26	Garpenberg, Hedemora lk. och Hedemora stad.
Sätters landsfiskalsdistrikt (Hedemora fögderi)	697-70	13 522	19	Husby, Sätters lk., Stora Skedvi och Sätters stad**.
Smedjebackens landsfiskalsdistrikt . . . (Västerbergslags fögderi)	966-01	12 146	12	Söderbärke, Malingsbo, Norrbärke och Smedjebackens köping***.
Ludvika landsfiskalsdistrikt (Västerbergslags fögderi)	192-19	12 744	66	Ludvika lk. och Ludvika stad.
Grangärde landsfiskalsdistrikt (Västerbergslags fögderi)	734-32	10 938	14	Grangärde.
Nås landsfiskalsdistrikt (Västerdals fögderi)	1 433-20	7 203	5	Säfsnäs, Floda och Nås.
Järna landsfiskalsdistrikt (Västerdals fögderi)	1 069-60	8 723	8	Järna och Äppelbo.
Malung landsfiskalsdistrikt (Västerdals fögderi)	1 748-70	8 000	4-5	Malung.
Lima landsfiskalsdistrikt (Västerdals o. Ovensiljans fögderier)	2 404-60	4 330	1-8	Lima och Transtrand.
Gagnefs landsfiskalsdistrikt (Västerdals o. Nedansiljans fögderier)	690-21	11 624	16	Gagnef, Ål och Bjursås.
Leksands landsfiskalsdistrikt (Nedansiljans fögderi)	1 087-74	11 454	10	Leksand och Siljansnäs.
Rättviks landsfiskalsdistrikt (Nedansiljans o. Ovensiljans fögderier)	1 950-43	13 459	6	Rättvik, Boda och Ore.
Orsa landsfiskalsdistrikt (Ovensiljans fögderi)	2 492-96	9 608	3-8	Orsa, Våmhus och del av Mora. ²⁾
Mora landsfiskalsdistrikt (Ovensiljans fögderi)	2 098-36	14 853	7	Sollerön, Venjan, Morastrands köping och del av Mora. ²⁾

Landsfiskalsdistrikt	Areal land, i km ²	Folk-mängd	Inv. på km ² land	O m f a t t n i n g (kommuner)
Älvdalens landsfiskalsdistrikt (Ovansiljans fögderi)	2 426-90	6 065	2-4	Älvdalen.
Särna landsfiskalsdistrikt (Ovansiljans fögderi)	4 358-60	3 802	0-8	Särna och Idre.
Summa för länets landsfiskalsdistrikt	28 156-52	234 010	8	
Gävleborgs län.				
Hedesunda landsfiskalsdistrikt (Gävle fögderi)	941-70	8 811	9	Österfärnebo, Hedesunda och Årsunda.
Sandvikens landsfiskalsdistrikt (Gävle fögderi)	111-35	16 384	147	Högbo och Sandvikens köping.
Gävle landsfiskalsdistrikt (Gävle fögderi)	503-61	12 058	23	Valbo.
Hille landsfiskalsdistrikt (Gävle fögderi)	590-89	8 452	14	Hille och Hamrånge.
Ockelbo landsfiskalsdistrikt (Storviks fögderi)	998-89	8 166	8	Ockelbo.
Ovansjö landsfiskalsdistrikt (Storviks fögderi)	543-20	12 434	22	Järbo, Ovansjö och Storviks köping.
Torsåkers landsfiskalsdistrikt (Storviks fögderi)	408-20	11 553	28	Hofors och Torsåker.
Hanebo landsfiskalsdistrikt (Bollnäs fögderi)	392-90	5 726	14	Segersta och Hanebo.
Bollnäs landsfiskalsdistrikt (Bollnäs fögderi)	817-76	15 416	18	Bollnäs samt köpingarna Bollnäs ¹⁾ ²⁾ och Björkhamre ¹⁾ ²⁾ .
Alfta landsfiskalsdistrikt (Bollnäs fögderi)	929-90	6 732	7	Alfta.
Ovanåkers landsfiskalsdistrikt (Bollnäs fögderi)	938-60	8 121	8	Ovanåker och Voxna.
Skogs landsfiskalsdistrikt (Söderhamns fögderi)	554-83	11 485	20	Skog samt Bergviks och Ljusne församlingar av Söderala.
Norråla landsfiskalsdistrikt (Söderhamns fögderi)	642-12	13 703	21	Norråla, Trönö, Mo och Rengsjö samt Söderala utom Bergviks och Ljusne församlingar.
Enångers landsfiskalsdistrikt (Söderhamns fögderi)	498-48	7 200	14	Nianfors, Enånger och Njutånger.
Delsbo landsfiskalsdistrikt (Hudiksvalls fögderi)	1 288-50	10 172	7	Bjuråker, Norrbo och Delsbo.
Forsa landsfiskalsdistrikt (Hudiksvalls fögderi)	355-66	5 610	15	Forsa, Hög och Ilsbo.
Hälsingtuna landsfiskalsdistrikt (Hudiksvalls fögderi)	394-03	5 168	13	Hälsingtuna, Idenor och Rogsta. ³⁾
Gnarps landsfiskalsdistrikt (Hudiksvalls fögderi)	539-41	8 005	14	Harmånger, Jättendal och Gnarp.
Bergsjö landsfiskalsdistrikt (Hudiksvalls fögderi)	787-50	6 192	7	Bergsjö och Hassela.
Arbrå landsfiskalsdistrikt (Ljusdals fögderi)	489-42	6 554	13	Arbrå och Undersvik.
Järvsö landsfiskalsdistrikt (Ljusdals fögderi)	695-68	7 414	10	Järvsö.
Ljusdals landsfiskalsdistrikt (Ljusdals fögderi)	1 816-26	12 166	6	Ljusdal, Ramsjö och Ljusdals köping ^{***} .
Färila landsfiskalsdistrikt (Ljusdals fögderi)	2 811-22	9 443	3-3	Färila-Kårböle och Los.
Summa för länets landsfiskalsdistrikt	18 050-11	216 965	12	

Landsfiskalsdistrikt	Areal land, i km ²	Folk-mängd	Inv. på km ² land	O m f a t t n i n g (kommuner)
Västernorrlands län.				
Borgsjö landsfiskalsdistrikt (Ljunga fögderi)	1 960-60	10 266	5	Haverö och Borgsjö.
Torps landsfiskalsdistrikt (Ljunga fögderi)	1 130-00	9 837	8	Torp.
Stöde landsfiskalsdistrikt (Ljunga fögderi)	629-30	5 220	8	Stöde.
Tuna landsfiskalsdistrikt (Ljunga fögderi)	933-90	13 014	13	Sättna, Selånger, Tuna och Attmar.
Njurunda landsfiskalsdistrikt (Vivsta fögderi)	301-70	11 241	37	Njurunda.
Sköns landsfiskalsdistrikt (Vivsta fögderi)	47-20	13 510	286	Skön.
Timrå landsfiskalsdistrikt (Vivsta fögderi)	98-60	8 546	86	Timrå.
Alnö landsfiskalsdistrikt (Vivsta fögderi)	73-10	5 886	80	Alnö.
Ljustorps landsfiskalsdistrikt (Vivsta fögderi)	679-70	7 616	11	Tynderö, Hässjö och Ljustorp.
Indals landsfiskalsdistrikt (Ljunga fögderi)	1 209-70	6 310	5	Indal, Liden och Holm.
Säbrå landsfiskalsdistrikt (Kramfors fögderi)	1 025-20	12 913	12	Häggdånger, Säbrå, Stigsjö, Viksjö, Högsjö och Hemsö.
Gudmundrå landsfiskalsdistrikt (Kramfors fögderi)	202-60	14 376	70	Gudmundrå.
Bjärträ landsfiskalsdistrikt (Skogens fögderi)	360-80	9 225	25	Nora, Skog och Bjärträ.
Nordingrå landsfiskalsdistrikt (Skogens fögderi)	563-90	7 028	12	Ullånger, Nordingrå och Vibygerå.
Boteå landsfiskalsdistrikt (Skogens fögderi)	539-40	4 441	8	Styrnäs, Boteå, Överlänäs och Sänga.
Nylands landsfiskalsdistrikt (Kramfors fögderi)	428-90	9 346	21	Torsåker, Ytterlänäs och Dal.
Sollefteå landsfiskalsdistrikt (Ådals fögderi)	1 033-30	13 930	13	Multrä, Sollefteå lk., Ed, Långsele, Graninge och Sollefteå stad.
Ramsäle landsfiskalsdistrikt (Ådals fögderi)	1 860-10	8 831	4-7	Helgum, Edsele och Ramsäle.
Ådalslidens landsfiskalsdistrikt (Ådals fögderi)	2 208-50	8 933	4-0	Resele, Ådals-Liden och Junsele.
Hotings landsfiskalsdistrikt (Ådals fögderi)	2 348-30	8 883	3-7	Fjällsjö, Bodum och Tåsjö.
Nätra landsfiskalsdistrikt (Skogens fögderi)	1 202-80	10 270	8	Nätra, Sidensjö och Skorped.
Anundsjö landsfiskalsdistrikt (Mellansels fögderi)	2 520-60	8 460	3-3	Anundsjö.
Björna landsfiskalsdistrikt (Mellansels fögderi)	1 590-20	7 944	4-9	Björna, Gideå och Trehörningsjö.
Sjålevads landsfiskalsdistrikt (Mellansels fögderi)	457-20	13 066	28	Mo och Sjålevad.
Arnäs landsfiskalsdistrikt (Mellansels fögderi)	642-90	9 584	14	Arnäs och Grundsunda.
Summa för länets landsfiskalsdistrikt	24 048-50	238 676	9	
Jämtlands län.				
Fors landsfiskalsdistrikt (Jämtlands östra fögderi)	1 649-40	7 095	4-3	Fors, Hällesjö och Håsjö.
Ragunda landsfiskalsdistrikt (Jämtlands östra fögderi)	2 121-68	8 544	4-0	Ragunda, Borgvattnet och Stugun.

Landsfiskalsdistrikt	Areal land, i km ²	Folk-mängd	Inv. på km ² land	Omfattning (kommuner)
Bräcke landsfiskalsdistrikt (Jämtlands östra fögderi)	2 274·23	8 964	3·9	Bräcke, Nyhem, Sundsjö, Røvsund och Bodsjö.
Brunflo landsfiskalsdistrikt (Jämtlands östra fögderi)	889·82	7 986	8	Hackås, Näs, Lockne, Marieby och Brunflo.
Rödöns landsfiskalsdistrikt (Jämtlands norra fögderi)	1 919·38	14 434	7	Rödön, Näskott, Aspås, Ås, Kyrkås, Lit och Häggenås.
Föllinge landsfiskalsdistrikt (Jämtlands norra fögderi)	3 222·49	4 730	1·4	Föllinge, Laxsjö och Hotagen.
Hammerdals landsfiskalsdistrikt (Jämtlands norra fögderi)	1 534·00	6 052	3·9	Hammerdal och Gäxsjö.
Ströms landsfiskalsdistrikt (Jämtlands norra fögderi)	2 899·45	8 713	3·0	Ström och Alanäs.
Frostvikens landsfiskalsdistrikt (Jämtlands norra fögderi)	3 789·95	2 480	0·6	Frostviken.
Undersåkers landsfiskalsdistrikt (Jämtlands västra fögderi)	4 045·77	6 267	1·5	Åre och Undersåker.
Mörsils landsfiskalsdistrikt (Jämtlands västra fögderi)	2 675·55	4 275	1·5	Mörsil, Kall och Mattmar.
Offerdals landsfiskalsdistrikt (Jämtlands västra fögderi)	2 427·91	6 862	2·8	Offerdal och Alsen.
Frösö landsfiskalsdistrikt (Jämtlands västra fögderi)	231·20	6 700	28	Frösö och Sunne.
Ovikens landsfiskalsdistrikt (Jämtlands västra fögderi)	2 155·70	5 486	2·5	Norderö, Hallen, Marby, Oviken och Myssjö.
Bergs landsfiskalsdistrikt (Jämtlands södra fögderi)	2 178·30	7 120	3·2	Berg, Åsarne, Klövsjö och Råtan.
Hede landsfiskalsdistrikt (Jämtlands södra fögderi)	2 897·90	3 188	1·1	Vemdalen och Hede.
Tännäs landsfiskalsdistrikt (Jämtlands södra fögderi)	3 862·40	2 833	0·7	Storsjö och Tännäs.
Svegs landsfiskalsdistrikt (Jämtlands södra fögderi)	5 521·84	7 801	1·4	Lillhärdal, Linsell, Sveg, Älvros och Svegs köping.
Ytterhogdals landsfiskalsdistrikt (Jämtlands södra fögderi)	1 337·28	2 545	1·9	Överhogdal, Ytterhogdal och Ängersjö.
Summa för länets landsfiskalsdistrikt	47 634·25	122 075	2·5	
Västerbottens län.				
Vännäs landsfiskalsdistrikt (Umeå fögderi)	538·14	7 246	13	Vännäs och Vännäs köping.
Umeå landsfiskalsdistrikt (Umeå fögderi)	386·63	11 592	29	Holmsund och del av Umeå lk. ¹⁾
Sävars landsfiskalsdistrikt (Umeå fögderi)	1 522·45	11 438	7	Sävar, Holmön och del av Umeå l. k. ²⁾
Nordmalings landsfiskalsdistrikt (Umeå fögderi)	1 494·50	13 696	9	Nordmaling och Hörnefors.
Bjurholms landsfiskalsdistrikt (Umeå fögderi)	1 359·36	5 557	4·0	Bjurholm.
Degerfors landsfiskalsdistrikt (Degerfors fögderi)	2 753·83	9 544	3·4	Degerfors.
Lycksele norra landsfiskalsdistrikt (Lappmarks fögderi)	2 591·80	5 113	1·9	Del av Lycksele. ³⁾
Lycksele södra landsfiskalsdistrikt (Lappmarks fögderi)	2 533·05	7 392	2·9	Lycksele köping och del av Lycksele. ⁴⁾
Stensele landsfiskalsdistrikt (Lappmarks fögderi)	4 009·70	6 763	1·6	Stensele.
Sorsele landsfiskalsdistrikt (Lappmarks fögderi)	7 500·10	5 972	0·7	Sorsele.
Tärna landsfiskalsdistrikt (Lappmarks fögderi)	3 474·80	2 155	0·6	Tärna.

Landsfiskalsdistrikt	Areal land, i km ²	Folk-mängd	Inv. på km ² land	Omfattning (kommuner)
Fredrika landsfiskalsdistrikt (Lappmarks fögderi)	1 599-20	3 036	1-8	Örträsk och Fredrika.
Åsele landsfiskalsdistrikt (Lappmarks fögderi)	3 185-75	6 402	2-0	Åsele.
Dorotea landsfiskalsdistrikt (Lappmarks fögderi)	2 800-10	5 804	2-0	Dorotea.
Dikanäs landsfiskalsdistrikt (Lappmarks fögderi)	3 527-36	4 357	1-2	Del av Vilhelmina. ⁵⁾
Vilhelmina landsfiskalsdistrikt (Lappmarks fögderi)	4 593-04	6 533	1-4	Del av Vilhelmina. ⁶⁾
Bygdeå landsfiskalsdistrikt (Degerfors fögderi)	893-70	7 200	8	Bygdeå.
Nysätra landsfiskalsdistrikt (Degerfors fögderi)	911-50	8 595	9	Nysätra och Lövänger.
Burträsk landsfiskalsdistrikt (Degerfors fögderi)	1 858-40	9 994	5	Burträsk.
Skellefteå södra landsfiskalsdistrikt (Skellefteå fögderi)	841-83	14 105	16	Bureå och del av Skellefteå lk. ⁷⁾
Skellefteå norra landsfiskalsdistrikt (Skellefteå fögderi)	838-30	16 160	19	Del av Skellefteå lk. ⁸⁾
Byske landsfiskalsdistrikt (Skellefteå fögderi)	1 065-20	9 911	9	Byske.
Jörns landsfiskalsdistrikt (Skellefteå fögderi)	1 695-30	5 690	3-3	Jörn.
Norsjö landsfiskalsdistrikt (Skellefteå fögderi)	1 747-70	7 180	4-1	Norsjö.
Malå landsfiskalsdistrikt (Skellefteå fögderi)	1 637-10	4 537	2-7	Malå.
Summa för länets landsfiskalsdistrikt	55 358-84	195 972	3-5	
Norrbottnens län.				
Piteå norra landsfiskalsdistrikt (Piteå fögderi)	713-33	15 774	22	Norrfrjärden, Piteå stad** och del av Piteå lk. ¹⁾
Piteå södra landsfiskalsdistrikt (Piteå fögderi)	2 267-90	11 870	5	Hortlax och del av Piteå lk. ²⁾
Älvsby landsfiskalsdistrikt (Luleå fögderi)	1 810-69	8 922	4-9	Älvsby.
Arvidsjaurs landsfiskalsdistrikt (Luleå fögderi)	5 678-50	9 829	1-7	Arvidsjaur.
Arjeplogs landsfiskalsdistrikt (Luleå fögderi)	12 967-20	4 452	0-3	Arjeplog.
Nederluleå landsfiskalsdistrikt (Piteå fögderi)	1 101-94	11 029	10	Nederluleå.
Edefors landsfiskalsdistrikt (Luleå fögderi)	2 363-60	8 072	3-4	Edefors och del av Överluleå. ³⁾
Överluleå landsfiskalsdistrikt (Luleå fögderi)	474-00	12 924	27	Bodens stad* och del av Överluleå. ⁴⁾
Jokkmokks landsfiskalsdistrikt (Gällivare fögderi)	18 143-64	8 614	0-4	Jokkmokk.
Råneå landsfiskalsdistrikt (Gällivare fögderi)	2 022-40	9 096	4-4	Råneå.
Överkalix landsfiskalsdistrikt (Kalix fögderi)	2 779-00	8 564	3-0	Överkalix.
Töre landsfiskalsdistrikt (Kalix fögderi)	832-80	4 977	5	Töre.
Nederkalix landsfiskalsdistrikt (Kalix fögderi)	884-40	14 459	16	Nederkalix.
Haparanda landsfiskalsdistrikt (Kalix fögderi)	878-20	10 619	12	Nedertorneå, Karl Gustav och Haparanda stad.

Landsfiskalsdistrikt	Areal land, i km ²	Folk-mängd	Inv. på km ² land	O m f a t t n i n g (kommuner)
Övertorneå landsfiskalsdistrikt . . . (Torneå fögderi)	2 378-80	8 864	3-7	Hietaniemi och Övertorneå.
Korpilombolo landsfiskalsdistrikt . . . (Torneå fögderi)	3 164-00	5 690	1-7	Korpilombolo och Tärenö.
Pajala landsfiskalsdistrikt (Torneå fögderi)	4 732-60	8 004	1-6	Pajala och Junosuando.
Malmbergets landsfiskalsdistrikt . . . (Gällivare fögderi)	36-10	7 480	207	Del av Gällivare. ⁵⁾
Hakkas landsfiskalsdistrikt (Gällivare fögderi)	3 555-28	5 838	1-6	Del av Gällivare. ⁶⁾
Gällivare landsfiskalsdistrikt (Gällivare fögderi)	12 404-44	7 518	0-6	Del av Gällivare. ⁷⁾
Vittangi landsfiskalsdistrikt (Torneå fögderi)	6 030-40	3 813	0-6	Vittangi församling av Jukkasjärvi.
Kiruna landsfiskalsdistrikt (Torneå fögderi)	7 150-70	14 420	2-0	Jukkasjärvi utom Vittangi församling.
Karesuando landsfiskalsdistrikt . . . (Torneå fögderi)	6 265-90	1 229	0-1	Karesuando.
Summa för länets landsfiskalsdistrikt	98 635-82	202 057	2-0	

Anmärkningar till tab. 2.

Allmänna anmärkningar.

Denna tabell avser till skillnad från de övriga indelningen d. 1 okt. 1941, då k. kungörelsen d. 28 juni 1941 angående rikets indelning i landsfiskalsdistrikt trädde i kraft.

Följande städer, som år 1930 ej tillhörde något landsfiskalsdistrikt, ingå fr. o. m. d. 1 okt. 1941 i landsfiskalsdistriktsindelningen: Sigtuna, Enköping, Strängnäs, Trosa, Skänninge, Gränna (tillhör landsfiskalsdistrikt från 1936 års ingång), Eksjö (tillhör landsfiskalsdistrikt från 1941 års ingång), Ängelholm, Lysekil, Marstrand, Strömstad, Arboga, Säter (tillhör landsfiskalsdistrikt från 1937 års ingång), Hedemora (tillhör landsfiskalsdistrikt från 1937 års ingång) och Piteå.

Städerna Ljungby, Nybro, Höganäs och Karlskoga ha ingått i landsfiskalsindelningen alltsedan de under tioårsperioden 1931—1940 erhållit stadsrättigheter.

Följande städer, som år 1930 ingingo i landsfiskalsdistriktsindelningen, tillhöra fr. o. m. d. 1 okt. 1941 icke något landsfiskalsdistrikt: Sundbyberg, Lidköping, Katrineholm och Tidaholm.

En * efter namn å stad eller köping utmärker, att denna tills vidare endast i utsökningshänseende tillhör landsfiskalsdistrikt. Med ** utmärkes, att stad tills vidare endast i polis- och åklagarhänseende tillhör landsfiskalsdistrikt. Med *** utmärkes, att köping tills vidare endast i polis- och utsökningshänseende tillhör landsfiskalsdistrikt.

Antalet invånare på km² land anges i hela tal (med avrundning nedåt) utom i de fall, när folkmängdstätheten understiger 5 invånare på km² land, då en decimal anges.

Stockholms län.

¹⁾ K. Maj:t vill framdeles besluta om staden Norrtäljes förenande med distriktet.

²⁾ Distriktet omfattar samtliga fastigheter inom följande jordregisterenheter av Värmdö: Alsvik 1^a, Boda 1^a, Bolvik 1^a, Edslösa 1^a, Grinda 1^a, Gällnö 4^a, Gällnönäs 1^a, Hjälmö 1^a, Kalvsvik 1^a, Karklö 1^a, Lillsved 1^a, Lädna 3^a, Löknäs 1^a, Myttinge 1^a, Nor 1^a, Norrnäs 1^a, Norråva 1^a, Nyvarp 1^a, Ram-sjö 1^a, Siggesta med Eke och Kråklund 1^a, Skarpö 1^a, Skägga Väster 1^a, Skägga Östra 1^a, Skälvik 1^a, Sund med Söderåva och Rävsvjö 1^a, Svartsjö 1^a, 2^a, Trasket 1^a, Tynningö 1^a, Vreta 1^a och Vårholma 1^a. — K. Maj:t vill framdeles besluta om staden Vaxholms förenande med distriktet.

³⁾ Distriktet omfattar de delar av Värmdö, som icke tillhöra Värmdö distrikt.

⁴⁾ Särskild utmättningsman och köpingsåklagare (tillika polischef) finnas.

⁵⁾ Enligt k. beslut d. 30 dec. 1941 tillhör staden Djursholm från 1942 års ingång distriktet även i åklagarhänseende.

Södermanlands län.

¹⁾ K. Maj:t vill framdeles besluta om staden Torshällas förenande med distriktet.

²⁾ K. Maj:t vill framdeles besluta om staden Mariefreds förenande med distriktet.

Östergötlands län.

¹⁾ K. Maj:t vill framdeles besluta om staden Motalas förenande med distriktet.

²⁾ K. Maj:t vill framdeles besluta om staden Vadstenas förenande med distriktet.

¹⁾ Enligt k. beslut d. 30 dec. 1941 har staden Söderköping från 1942 års ingång förenats med distriktet, dock endast i polis- och åklagarhänseende. Distriktet benämnes häranefters Söderköpings distrikt.

Kronobergs län.

¹⁾ Distriktet omfattar den inom Kinnevalds härad belägna delen av Skatelöv.

²⁾ Distriktet omfattar den inom Albo härad belägna delen av Skatelöv.

Kalmar län.

¹⁾ K. Maj:t vill framdeles besluta om staden Vimmerbys förenande med distriktet.

Blekinge län.

¹⁾ K. Maj:t vill framdeles besluta om staden Ronnebys förenande med distriktet.

²⁾ K. Maj:t vill framdeles besluta om staden Sölvesborgs förenande med Sölvesborgs distrikt samt om överflyttning av Ysane till Mörrums distrikt.

Kristianstads län.

¹⁾ K. Maj:t vill framdeles besluta om staden Simrishamns förenande med distriktet.

²⁾ Distriktet omfattar den inom Kristianstads län belägna delen av Hishult.

Malmöhus län.

¹⁾ K. Maj:t vill framdeles besluta om staden Skanörs med Falsterbo förenande med distriktet.

Hallands län.

¹⁾ Distriktet omfattar den inom Hallands län belägna delen av Hishult.

²⁾ K. Maj:t vill framdeles besluta om staden Laholms förenande med Laholms distrikt samt om överflyttning av Tönnersjö och Eldsberga till Harplinge distrikt.

³⁾ K. Maj:t vill framdeles besluta om staden Kungsbackas förenande med distriktet.

Göteborgs och Bohus län.

¹⁾ K. Maj:t vill framdeles besluta om utbrytande av Möldal från Fässbergs distrikt till eget landsfiskalsdistrikt samt om överflyttning av Källered till Askims distrikt.

Älvsborgs län.

¹⁾ K. Maj:t vill framdeles besluta om staden Ulricehamns förenande med distriktet.

²⁾ K. Maj:t vill framdeles besluta om utbrytande av Trollhättan från Tunhems distrikt till eget landsfiskalsdistrikt samt om förenande av Vassända distrikt med återstoden av Tunhems distrikt.

³⁾ K. Maj:t vill framdeles besluta om staden Ämås förenande med distriktet.

Skaraborgs län.

¹⁾ K. Maj:t vill framdeles besluta om staden Hjos förenande med distriktet.

²⁾ K. Maj:t vill framdeles besluta om staden Falköpings förenande med distriktet.

³⁾ K. Maj:t vill framdeles besluta om staden Tidaholms förenande med distriktet.

⁴⁾ K. Maj:t vill framdeles besluta om staden Skaras förenande med distriktet.

Värmlands län.

¹⁾ K. Maj:t vill framdeles besluta om staden Filipstads förenande med distriktet.

²⁾ Distriktet omfattar de väster om Frykenskjöarna belägna delarna av Sunne och Lysvik.

³⁾ Distriktet omfattar de öster om Frykenskjöarna belägna delarna av Sunne och Lysvik.

Örebro län.

¹⁾ Staden Kumla (stadsrättigheter från 1942 års ingång) ingår i distriktet.

²⁾ Enligt k. beslut d. 30 dec. 1941 har staden Askersund från 1942 års ingång förenats med distriktet, dock endast i polis- och åklagarhänseende. Distriktet benämnes häranefters Askersunds distrikt.

³⁾ K. Maj:t vill framdeles besluta om staden Noras förenande med Nora distrikt samt om överflyttning av Hjulsjö till Hällefors distrikt.

⁴⁾ K. Maj:t vill framdeles besluta om staden Lindesbergs förenande med distriktet.

⁵⁾ I distriktet äro två landsfiskaler anställda, av vilka den ene är polischef och allmän åklagare samt den andre utmätningsman.

Kopparbergs län.

¹⁾ Särskild utmätningsman och köpingsåklagare finnas.

²⁾ Distriktet omfattar de delar av Mora, som äro belägna inom Vämhus territoriella område och norr om sistnämnda socken.

³⁾ Distriktet omfattar de delar av Mora, som icke tillhöra Orsa distrikt.

Gävleborgs län.

¹⁾ Särskild utmätningsman och köpingsåklagare finnas under den tid, köpingarna bestå.

²⁾ Staden Bollnäs (stadsrättigheter från 1942 års ingång) ingår i distriktet.

³⁾ K. Maj:t vill framdeles besluta om staden Hudiksvalls förenande med distriktet.

Västerbottens län.

¹⁾ Distriktet omfattar den söder om Ume älv belägna delen av Umeå landskommun.

²⁾ Distriktet omfattar den norr om Ume älv belägna delen av Umeå landskommun.

³⁾ Distriktet omfattar den norr om Ume älv belägna delen av Lycksele.

⁴⁾ Distriktet omfattar den söder om Ume älv belägna delen av Lycksele.

⁵⁾ Distriktet omfattar Dikanäs kyrkobokfö-

ringsdistrikt samt den del av Vilhelmina kyrkobokföringsdistrikt, som är belägen norr om gränslinjen mellan å ena sidan Heligfjälls skifteslag, Nästansjö och Fredrikshalls skifteslags hemskifte, hemmanet Lomsjönäs nr 1, kronoparken Aronsjökullarne, Bäcksele och Benktestjärns skifteslag, Latikbergs och Annivare lilla skifteslag, Järvsjö skifteslags hemskifte, Hacksjö skifteslags hemskifte samt hemmanet Norrvik nr 1 och å andra sidan kronoparken Malgomajlandet, Siksjönäs skifteslag, kronoparken Varesåsen, Lövlidens skifteslag, Vilhelmina, Baksjönäs, Bergbacka och Granbergs skifteslag, Malgoviks skifteslags utskifte vid Brännsjön, kronoparken Vojmasen, Dalasjö skifteslag, Siksjö skifteslag, Rismyrlidens skifteslag, Gransjö skifteslag samt kronoparken Hörnan.

*) Distriktet omfattar den del av Vilhelmina, som icke ingår i Dikanäs distrikt.

7) Distriktet omfattar den söder om Skellefte älv belägna delen av Skellefteå landskommun.

*) Distriktet omfattar den norr om Skellefte älv belägna delen av Skellefteå landskommun.

Norrbottnens län.

1) Distriktet omfattar den norr om Pite älv belägna delen av Piteå landskommun ävensom de söder om älven i samma kommun belägna byarna Sikfors med Borgfors, Selsborg, Kullen, Skomanstjälen, Storstråk och Bäcknäs.

*) Distriktet omfattar de delar av Piteå landskommun, som icke ingå i Piteå norra distrikt.

*) Distriktet omfattar den söder om Lule älv belägna delen av Överluleå ävensom de norr om älven i samma kommun belägna byarna Vittjärv, Vittjärvs såg och kvarn, Rasmyran, Kustråk, Kusån, Rörudden och Bredåker.

*) Distriktet omfattar de delar av Överluleå, som icke ingå i Edefors distrikt.

*) Distriktet omfattar Malmbergets kyrkobokföringsdistrikt av Gällivare.

*) Distriktet omfattar följande inom Gällivare belägna byar och lägenheter: Ansavaara, Björkberget, Båtrräsk, Bönträsk, Flakaberg, Getberget, Hakkasbyn, Hjarpudden, Hornberg, Vitträsk kapell, Härkmyran, Kattån, Kevjärvi, Kittisvaara, Kilvo, Koskivaara, Lillberget, Lillsaivis, Lomondivaara, Muorka, Mårdsel, Mäntyvaara, Nattavaara by och stationssambälle, Neitisskaite, Norsivaara, Pahtapale, Palohuornas, Palovaara, Polcirkelns station, Purnu, Radnilombolo, Retukavaara, Risträsk, Rovanan, Rudna, Ruuti, Sadjemvaara, Salmijärvi, Sammako, Sarvisvaara, Satter, Siekkavaara, Skeldoive, Skröven, Slättberg, Solberget, Solmyran, Storberget, Storsäivis, Suobbat, Talvirova, Tiurivaara, Torasjärvi, Torri-vaara, Ullatti, Urtimjauré, Västanälv, Vuoddas, Vuomavaara, Vähävaara, Yrtivaara och Äijävaara.

7) Distriktet omfattar de delar av Gällivare, som icke ingå i Malmbergets och Hakkas distrikt.

Tab. 3. Antal kommuner, landareal, folkmängd och folkmängdstäthet i fögderier den 31 december 1940, enligt indelningen den 1 januari 1941.

Fögderier	Antal kommuner	Areal land, i km ²	Folk-mängd	Inv. på km ² land	Omfattning (härad och kommuner)
Stockholms län.					
Norra Roslags fögderi	18	1 964·40	29 289	14	Frösåkers h:d; Närdinghundra h:d; Vaddö och Häverö sk:g; städerna Östhammar och Öregrund.
Mellersta Roslags fögderi	25	1 532·28	23 243	15	Bro och Vätö sk:g; Lyhundra h:d; Frötuna och Länna sk:g; Sjuhundra h:d; Långhundra h:d utom Kårsta och Närtuna; Seminghundra h:d utom Frösunda och Orkesta.
Svartsjö fögderi	24	735·93	60 027	81	Ärlinghundra h:d; Sollentuna h:d; Färentuna h:d; Hammarby och Fresta av Vallentuna h:d; Sundbybergs stad.
Värmdö fögderi	19	1 374·67	37 888	27	Åkers sk:g; Värmdö sk:g; Västerhaninge, Österhaninge, Tyresö, Dalarö, Nämndö, Ornö, Utö och Muskö av Sotholms h:d; Lidingö stad. ¹⁾
Danderyds fögderi	14	558·23	55 072	98	Danderyds sk:g; Kårsta och Närtuna av Långhundra h:d; Frösunda och Orkesta av Seminghundra h:d; Vallentuna h:d utom Hammarby och Fresta; Djursholms stad. ¹⁾
Södertörns fögderi	17	1 177·99	56 990	48	Svartlösa h:d; Öknebo h:d; Sorunda, Ösmo, Nynäshamns köp. och Torö av Sotholms h:d.
Summa för länets fögderier	117	7 343·50	262 509	35	
Uppsala län.					
Trögds fögderi	48	1 498·53	25 555	17	Bro h:d; Häbo h:d; Trögds h:d; Åsunda h:d; Lagunda h:d; Hagunda h:d.
Tiunda fögderi	25	2 022·12	36 006	17	Ulleråkers h:d; Bälinge h:d; Vaksala h:d; Rasbo h:d; Olands h:d utom Tegelsmora.
Örbyhus fögderi	13	1 584·75	31 777	20	Norunda h:d; Örbyhus h:d; Tegelsmora av Olands h:d.
Summa för länets fögderier	86	5 105·40	93 338	18	
Södermanlands län.					
Nyköpings fögderi	29	1 917·62	33 486	17	Jönåkers h:d; Rönö h:d; Hölebo h:d.
Gripsholms fögderi	20	1 222·03	21 582	17	Daga h:d; Selebo h:d; Åkers h:d.
Rekarne fögderi	26	1 567·75	34 251	21	Villåttinge h:d; Österrekarne h:d; Västerrekarne h:d.
Oppunda fögderi	14	1 381·97	39 255	28	Oppunda h:d; Katrineholms stad.
Summa för länets fögderier	89	6 089·37	128 574	21	
Östergötlands län.					
Finspångs fögderi	11	1 942·11	35 818	18	Finspångs läns h:d; Bråbo h:d; Memmings h:d. ¹⁾
Norrköpings fögderi	26	1 730·26	29 971	17	Lösings h:d; Östkind's h:d; Björkekind's h:d; Hammarkinds h:d.
Linköpings fögderi	31	1 594·85	33 020	20	Skärkind's h:d; Åkerbo h:d; Bankekind's h:d; Hanekinds h:d; Valkebo h:d.

Fögderier	Antal kommuner	Areal land, i km ²	Folkmängd	Inv. på km ² land	Omfattning (härad och kommuner)
Motala fögderi	32	1 049-09	35 795	34	Gullbergs h:d; Bobergs h:d; Aska h:d; Dals h:d.
Mjölby fögderi	31	1 522-28	36 389	23	Lysings h:d; Göstrings h:d; Vifolka h:d; städerna Skänninge och Mjölby. ¹⁾
Kinda och Ydre fögderi	16	1 895-23	23 622	12	Kinda h:d; Ydre h:d.
Summa för länets fögderier	147	9 783-82	194 615	19	
Jönköpings län.					
Norra och Södra Vedbo fögderi	24	1 862-19	42 151	22	Södra Vedbo h:d; Norra Vedbo h:d; städerna Eksjö och Tranås. ¹⁾
Tveta, Vista och Mo härads fögderi	32	2 092-70	54 846	26	Vista h:d; Tveta h:d; Mo h:d; städerna Huskvarna, Nässjö och Gränna. ²⁾
Västbo fögderi	25	1 944-81	32 548	16	Västbo h:d.
Östbo fögderi	25	2 764-33	40 216	14	Östbo h:d; Ödestugu, Malmbäck, Almesåkra, Bringetofta, Hylletofta, Svenarum, Vrigstad, Nydala, Hjälmseryd, Stockaryd och Hultsjö av Västra h:d; Värnamo stad.
Njudungs fögderi	29	1 905-57	35 703	18	Östra h:d; Skepperstad, Hjärtlanda, Norra Ljunga, Vallsjö, Norra Sandsjö, Bodafors köp., Fröderyd, Bäcka-by, Ramkvilla och Södra Solberga av Västra h:d; Vetlanda stad.
Summa för länets fögderier	135	10 569-60	205 464	19	
Kronobergs län.					
Uppvidinge fögderi	18	2 551-78	31 769	12	Uppvidinge h:d; Hovmantorp, Lesebo köp., Furuby, Hemmesjö, Tegnaby och Östra Torsås av Konga h:d. ¹⁾
Konga och Kinnevalds fögderi	*20	1 776-67	32 133	18	Kinnevalds h:d; Långasjö, Ljuder, Älmeboda, Linneryd, Uråsa, Nöbele, Väckelsång, Tingsås, Tingeryds köp. och Södra Sandsjö av Konga h:d.
Allbo och Norrvidinge fögderi	*25	1 973-44	35 235	17	Norrvidinge h:d; Allbo h:d.
Sunnerbo fögderi	24	2 536-35	36 662	14	Sunnerbo h:d; Ljungby stad.
Summa för länets fögderier	87	8 838-24	135 799	15	
Kalmar län.					
Tjusts fögderi	19	2 454-93	35 529	14	Norra Tjusts h:d; Södra Tjusts h:d.
Tunaläns och Sevede fögderi	12	1 887-02	24 752	13	Sevede h:d; Tunaläns h:d.
Aspelands och Handbörds fögderi	13	2 088-84	29 595	14	Aspelands h:d; Handbörds h:d.
Norra Möre och Stranda fögderi	11	1 376-38	25 075	18	Stranda h:d; Norra Möre h:d.
Södra Möre fögderi	18	1 721-83	38 991	22	Södra Möre h:d; Nybro stad.
Ölands fögderi	35	1 341-59	26 895	20	Akerbo h:d; Slättbo h:d; Runstens h:d; Algutsrums h:d; Möckleby h:d; Gräs-gårds h:d; Borgholms stad.
Summa för länets fögderier	108	10 870-59	180 837	16	
Gotlands län.					
Gotlands norra fögderi	47	1 747-49	24 301	13	Gotlands norra h:d. ¹⁾
Gotlands södra fögderi	44	1 356-29	21 711	16	Gotlands södra h:d.
Summa för länets fögderier	91	3 103-78	46 012	14	

Fögderier	Antal kom-muner	Areal land, i km ²	Folk-mängd	Inv. på km ² land	Omfattning (härad och kommuner)
Blekinge län.					
Karlskrona fögderi	16	861.12	31 538	36	Östra h:d; Nättraby, Aspö, Hasslö, Förkärla, Listerby, Hjortsberga och Edestad av Medelstads h:d.
Ronneby fögderi	11	1 256.49	31 368	24	Sillhövda, Eringsboda, Tving, Fridlevstad, Ronneby lk. och Backaryd av Medelstads h:d; Bräkne h:d utom Asarum.
Karlshamns fögderi	10	751.75	32 481	43	Listers h:d; Asarum av Bräkne h:d.
Summa för länets fögderier	37	2 869.36	95 387	33	
Kristianstads län.					
Simrishamns fögderi	32	583.32	34 631	59	Järrestads h:d; Ingelstads h:d.
Tollarps fögderi	26	900.78	28 244	31	Albo h:d; Gärds h:d. ¹⁾
Kristianstads fögderi	19	1 023.77	33 576	32	Villands h:d; Glimåkra och Örkened av Östra Göinge h:d.
Broby fögderi	25	1 355.47	38 899	28	Östra Göinge h:d utom Glimåkra och Örkened; Farstorp, Verum, Visseltofta, Vittsjö, Norra Akarp, Norra Sandby, Gumlösa, Sörby, Ignaberga, Vinslöv, Vinslövs köp., Önnestad och Nävlinge av Västra Göinge h:d.
Hässleholms fögderi	*20	1 446.31	40 741	28	Röke, Hörja, Finja, Vankiva, Stoby, Häglinge, Tjörnarp, Norra Mellby, Brönnestad, Mattered och Västra Torup av Västra Göinge h:d; Färingtofta, Riseberga, Perstorp, Odeljunga, Rya, Örkeljunga, Fagerhult, Tässjö och länsdelen av Hishult av Norra Åsbo h:d; Hässleholms stad.
Ängelholms fögderi	25	794.25	42 027	52	Södra Åsbo h:d; Bjäre h:d; Tästarp, Munka-Ljungby, Össjö, Källna, Östra Ljungby, Gråmanstorp och Vedby av Norra Åsbo h:d.
Summa för länets fögderier	*147	6 103.90	218 118	35	
Malmöhus län.					
Hälsingborgs fögderi	22	487.12	37 165	76	Luggude h:d utom Ekeby, Kågeröd, Halmstad och Ottarp; Höganäs stad.
Landskrona fögderi	30	507.15	28 489	56	Rönnebergs h:d; Ekeby, Kågeröd, Halmstad och Ottarp av Luggude h:d; Annelöv av Onsjö h:d; Harjagers h:d utom Västra Sallerup, Remmarlöv och Virke.
Eslövs fögderi	32	908.15	38 233	42	Onsjö h:d utom Annelöv; Västra Sallerup, Remmarlöv och Virke av Harjagers h:d; Lyby, Hörby, Hörby köp., Östra Sallerup, Svensköp, Åspinge, Fulltofta, Bosjökloster, Södra Rörum, Höör, Höörs köp., Munkarp och Norra Rörum av Frosta h:d; Eslövs stad.
Lunds fögderi	43	751.52	39 947	53	Torna h:d; Bara h:d.
Malmö fögderi	41	449.45	29 795	66	Oxie h:d; Skytts h:d. ¹⁾
Ystads fögderi	41	626.27	32 548	51	Vemmenhög's h:d; Ljunits h:d; Herrestads h:d.

Fögderier	Antal kommuner	Areal land, i km ²	Folkmängd	Inv. på km ² land	Omfattning (härad och kommuner)
Sjöbo fögderi	29	817·56	30 595	37	Färs h:d; Harlösa, Hammarlunda, Holmby, Gårdstänga, Borlunda, Skeglinge, Skarhult, Östra Strö, Hurva, Gudmuntorp och Högseröd av Frosta h:d.
Summa för länets fögderier	238	4 547·22	236 772	52	
Hallands län.					
Laholms fögderi	*19	1 743·24	31 716	18	Höks h:d; Tönnersjö h:d; Kinnared och Torup av Halmstads h:d.
Halmstads fögderi	36	1 651·67	41 760	25	Årstads h:d; Faurås h:d; Halmstads h:d utom Kinnared och Torup; Falkenbergs stad. ¹⁾
Varbergs fögderi	33	1 304·01	37 052	28	Himle h:d; Viske h:d; Fjäre h:d; Kungsbacka stad. ²⁾
Summa för länets fögderier	*88	4 698·92	110 528	23	
Göteborgs o. Bohus län.					
Göteborgs fögderi	9	408·52	49 475	121	Sävedals h:d; Askims h:d; Möldals stad. ¹⁾
Inlands fögderi	28	1 200·49	42 725	35	Östra Hisings h:d; Västra Hisings h:d; Inlands Södre h:d; Inlands Nordre h:d; Inlands Torpe h:d; Inlands Fräkne h:d; städerna Kungälv och Marstrand. ²⁾
Orusts och Tjörns fögderi	25	978·81	30 375	31	Orusts östra h:d; Orusts västra h:d; Tjörns h:d; Lane h:d.
Sunnervikens fögderi	16	875·19	36 864	42	Stängenäs h:d; Sotenäs h:d; Tunge h:d; Sörbygdens h:d; Lysekils stad. ³⁾
Norrvikens fögderi	13	1 379·88	25 706	18	Bullarens h:d; Kville h:d; Tanums h:d; Vette h:d.
Summa för länets fögderier	91	4 842·89	185 145	38	
Älvsborgs län.					
Vedbo fögderi	22	2 049·89	27 258	13	Tössbo h:d; Vedbo h:d.
Sundals fögderi	23	1 623·34	31 049	19	Valbo h:d; Nordals h:d; Sundals h:d.
Väne fögderi	16	757·50	42 632	56	Väne h:d; Bjärke h:d; Flundre h:d; Trollhättans stad.
Kullings fögderi	36	1 476·75	41 923	28	Ale h:d; Vättle h:d; Kullings h:d.
Borås fögderi	47	1 671·74	34 085	20	Gässene h:d; Ås h:d; Vedens h:d; Bollebygd h:d.
Marks fögderi	23	1 296·83	34 766	26	Marks h:d.
Kinds fögderi	51	2 624·09	36 432	13	Kinds h:d; Redvägs h:d. ¹⁾
Summa för länets fögderier	218	11 500·14	248 145	21	
Skaraborgs län.					
Barne fögderi	44	1 086·43	31 737	29	Åse h:d; Viste h:d; Barne h:d; Laske h:d.
Lidköpings fögderi	47	1 020·00	30 118	29	Källands h:d; Kinnefjärdings h:d; Kinne h:d.
Skara fögderi	60	1 332·86	30 042	22	Välle h:d; Skånings h:d; Vilske h:d; Gudhems h:d. ¹⁾
Vartofta fögderi	45	1 470·39	31 243	21	Frökinds h:d; Vartofta h:d; Tidaholms stad.

Fögderier	Antal kommuner	Areal land, i km ²	Folkmängd	Inv. på km ² land	Omfattning (härad och kommuner)
Skövde fögderi	42	1 366-12	47 839	35	Kåkinds h:d; Locketorp, Våring, Horn, Frösve, Säter, Berg, Lerdala, Timmersdala, Böja, Låstad, Binneberg, Odensåker, Tidavad, Sveneby, Hjälad, Mo, Vad, Flistad, Götlunda, Bällefors, Ekeskog, Beateberg, Ransberg, Mölltorp och Karlsborg av Vadsbo h:d; Skövde stad. ²⁾
Mariestads fögderi	22	1 697-18	30 782	18	Tived, Udenäs, Halna, Fågre, Tråstena, Utby, Ekby, Ek, Ullerva, Björsäter, Leksberg, Torsö, Hassleberga-Enåsa, Fåred, Bäck, Töreboda köp., Fredsberg, Lyrestad, Hova, Älgårås, Finnerödja och Amnehärad av Vadsbo h:d.
Summa för länets fögderier	260	7 973-48	201 761	25	
Värmlands län.					
Östersysslets fögderi	16	2 956-60	32 235	10	Färnebo h:d; Visnums h:d; Ölme h:d; Väse h:d.
Mellansysslets fögderi	12	1 406-01	41 443	29	Karlstads h:d; Kils h:d; Grums h:d. ¹⁾
Södersysslets fögderi	25	2 711-94	35 918	13	Näs h:d; Gillbergs h:d; Sillerud, Silbodalen, Ärjängs köp., Blomskog, Trankil, Västra Fågelvik och Holmedal av Nordmarks h:d.
Västersysslets fögderi	16	2 530-80	43 195	17	Jösse h:d; Töcksmark, Östervallskog, Karlanda, Järnskog och Skillingmark av Nordmarks h:d; Arvika stad.
Fryksdals fögderi	10	2 553-06	32 068	12	Fryksdals h:d.
Älvdals fögderi	11	5 182-90	35 509	6	Älvdals h:d; Nyeds h:d.
Summa för länets fögderier	90	17 341-31	220 368	12	
Örebro län.					
Örebro fögderi	20	1 466-18	32 155	21	Örebro h:d; Askers h:d; Sköllersta h:d. ¹⁾
Hallsbergs fögderi	12	1 432-43	36 323	25	Kumla h:d; Hardemo h:d; Grimstens h:d; Sundbo h:d.
Karlskoga fögderi	10	1 516-63	45 733	30	Edsbergs h:d; Karlskoga h:d; Karlskoga stad.
Lindes fögderi	10	1 734-13	26 352	15	Glanshammars h:d; Fellingsbro h:d; Lindes och Ramsbergs h:d.
Nora fögderi	8	2 201-34	27 264	12	Grythytt och Hällefors h:d; Nora och Hjulsjö h:d; Nya Kopparbergs h:d.
Summa för länets fögderier	60	8 350-71	167 827	20	
Västmanlands län.					
Kungsörs fögderi	16	1 474-80	27 715	18	Åkerbo h:d; Skinnskattebergs h:d; Arboga stad. ¹⁾
Bergslags fögderi	10	1 378-09	26 147	18	Gamla Norbergs bergslag; Vangsbro h:d; Norrbo h:d.
Västerås fögder	21	1 228-75	30 824	25	Snevringe h:d; Tuhundra h:d; Siende h:d; Yttertjurbo h:d.
Salbergs-Väsby fögderi	19	2 156-30	30 297	14	Övertjurbo h:d; Simtuna h:d; Torstuna h:d; Väla h:d.
Summa för länets fögderier	66	6 237-94	114 983	18	

Fögderier	Antal kommuner	Areal land, i km ²	Folkmängd	Inv. på km ² land	Omfattning (härad och kommuner)
Kopparbergs län.					
Hedemora fögderi	12	1 771-40	47 370	26	Folkare h:d; Hedemora t:g (med städerna Hedemora och Säter); Avesta stad. ¹⁾
Falu fögderi	7	2 109-00	39 120	18	Vika, Sundborn, Svärdsjö och Enviken av Falu domsagas norra t:g; Stora Tuna, Borlänge köp. och Domnarvet av Falu domsagas södra t:g.
Västerbergslags fögderi . . .	10	2 195-92	40 521	18	Västerbergslags domsagas t:g (med Ludvika stad); Torsång, Gustafs och Silvberg av Falu domsagas södra t:g.
Västerdals fögderi	9	6 165-80	34 475	5	Nås t:g; Malungs t:g utom Transtrand; Gagnef och Al av Leksands och Gagnefs t:g.
Nejansiljans fögderi	7	2 627-88	33 119	12	Stora Kopparberg och Aspeboda av Falu domsagas norra t:g; Bjursås, Leksand och Siljansås av Leksands och Gagnefs t:g; Rättvik och Boda av Rättviks t:g.
Ovansiljans fögderi	11	13 286-52	39 405	2-9	Orsa t:g; Mora t:g; Älvdals t:g; Särna och Idre t:g; Transtrand av Malungs t:g; Ore av Rättviks t:g.
Summa för länets fögderier	56	28 156-52	234 010	8	
Gävleborgs län.					
Storviks fögderi	6	1 950-29	32 153	16	Gästriklands västra domsagas t:g.
Gävle fögderi	8	2 147-55	45 705	21	Gästriklands östra domsagas t:g.
Söderhamns fögderi	9	1 695-43	32 388	19	Ala t:g; Enångers t:g.
Bollnäs fögderi	8	3 079-16	35 995	11	Bollnäs domsagas t:g.
Ljusdals fögderi	8	5 812-58	35 577	6	Västra Hälsinglands domsagas t:g.
Hudiksvalls fögderi	14	3 365-10	35 147	10	Delsbo t:g; Bergsjö och Forssa t:g.
Summa för länets fögderier	58	18 050-11	216 965	12	
Västernorrlands län.					
Ljunga fögderi	11	5 863-50	44 647	7	Medelpads västra domsagas t:g; Indal, Liden och Holm av Medelpads östra domsagas t:g.
Vivsta fögderi	7	1 200-30	46 799	38	Medelpads östra domsagas t:g utom Indal, Liden och Holm.
Kramfors fögderi	10	1 656-70	36 635	22	Häggdånger, Säbrå, Stigsjö, Viksjö, Gudmundrå, Högsjö och Hemsö av Ångermanlands södra domsagas t:g; Torsåker, Ytterlänns och Dal av Boteå t:g.
Skogens fögderi	13	2 666-90	30 964	11	Nora, Skog, Bjärträ, Ullånger, Nordingrå och Vibygerå av Ångermanlands södra domsagas t:g; Styrnäs, Boteå, Överlänns och Sånge av Boteå t:g; Nätra, Sidensjö och Skorped av Ångermanlands norra domsagas t:g.
Ådals fögderi	15	7 450-20	40 577	5	Sollefteå t:g (med Sollefteå stad); Ångermanlands västra domsagas t:g.
Mellansels fögderi	9	5 218-80	44 646	8	Ångermanlands norra domsagas t:g (med Örnsköldsviks stad) utom Nätra, Sidensjö och Skorped. ¹⁾
Summa för länets fögderier	65	24 056-40	244 268	10	

Fögderier	Antal kommuner	Areal land, i km ²	Folkmängd	Inv. på km ² land	Omfattning (härad och kommuner)
Jämtlands län.					
Jämtlands östra fögderi . .	16	6 935.13	32 589	4.6	Ragunda t.g; Revsunds, Brunflo och Näs t.g.
Jämtlands norra fögderi . .	15	13 365.27	36 409	2.7	Lits och Rödöns t.g; Hamnerdals t.g.
Jämtlands västra fögderi . .	14	11 536.13	29 590	2.5	Jämtlands västra domsagas t.g.
Jämtlands södra fögderi . .	16	15 797.72	23 487	1.4	Berga t.g; Hede t.g; Svegs t.g.
Summa för länets fögderier	61	47 634.25	122 075	2.5	
Västerbottens län.					
Umeå fögderi	9	5 301.08	49 529	9	Nordmalings och Bjurholms t.g; Umeå domsagas t.g.
Degerfors fögderi	5	6 417.43	35 333	5	Degerfors t.g; Nysätra t.g; Burträsk t.g.
Skellefteå fögderi	6	7 825.43	57 583	7	Skellefteå t.g; Malå och Norsjö t.g.
Lappmarks fögderi	10	35 814.90	53 527	1.4	Lycksele t.g; Vilhelmina t.g; Åsele t.g.
Summa för länets fögderier	30	55 358.84	195 972	3.5	
Norrbottnens län.					
Piteå fögderi	4	4 038.02	34 414	8	Nederluleå t.g; Piteå och Älvsby t.g utom Älvsby.
Luleå fögderi	6	23 293.99	44 199	1.8	Överluleå t.g (med Bodens stad); Arvidsjaur t.g; Arjeplogs t.g; Älvsby av Piteå och Älvsby t.g.
Gällivare fögderi	3	36 161.36	38 546	1.0	Jokkmokks t.g; Gällivare t.g; Råneå t.g.
Kalix fögderi	6	5 374.40	38 619	7	Överkalix t.g; Nederkalix t.g; Torneå t.g (med Haparanda stad) utom Hietaniemi och Övertorneå.
Torneå fögderi	8	29 722.40	42 020	1.4	Pajala och Korpilombolo t.g; Jukkajärvi t.g; Karesuando t.g; Hietaniemi och Övertorneå av Torneå t.g.
Summa för länets fögderier	27	98 590.67	197 798	2.0	

Anmärkningar till tab. 3.

Allmänna anmärkningar.

Städer under landsrätt ingå i fögderindelningen, vilket däremot icke är förhållandet med städer med egen jurisdiktion.

Mindre förändringar i ett fögderis areal, uppkomna under årtiondet 1931—1940, därigenom att i sammanhang med ändringar i den kommunala indelningen delar av kommuner överförts till annat fögderi eller till stad, beskrivas i allmänhet icke här nedan, utan hänvisas härom till anmärkningarna till tab. 1.

En * i andra kolumnen utmärker, att del av kommun ingår i fögderiet, varvid kommunen i nämnda kolumn odelad hänförs till det fögderi, som den folkrikaste kommundelen tillhör. I tredje och fjärde kolumnerna ha däremot de olika kommundelarnas areal och folkmängd fördelats på de särskilda fögderierna.

Antalet invånare på km² land angives i hela tal (med avrundning nedåt) utom i de fall, när folk-

mängdstätheten understiger 5 invånare på km² land, då en decimal angives.

Följande förkortningar ha använts: köp. = köping, h:d = härad, sk:g = skeppslag, t:g = tingslag.

Stockholms län.

¹⁾ Enligt k. beslut d. 23 dec. 1931 ha från 1932 års ingång Kärsta, Närtuna, Frösunda, Orkesta, Vallentuna, Vada, Angarn och Össeby-Garn överflyttats från *Värmdö* till *Danderyds fögderi* och Lidingö stad från *Danderyds* till *Värmdö fögderi*.

Östergötlands län.

¹⁾ Enligt k. beslut d. 30 mars 1935 har Borg från 1936 års ingång överflyttats från *Finspångs fögderi* till *Norrköpings stad* (se anm. 4 till Östergötlands län i tab. 1).

²⁾ Enligt k. beslut d. 13 maj 1938 tillhör Skänninge stad från 1939 års ingång *Mjölby fögderi*.

Jönköpings län.

¹⁾ Enligt k. beslut d. 17 maj 1940 tillhör Eksjö stad från 1941 års ingång *Norra och Södra Vedbo fögderi*.

²⁾ Enligt k. beslut d. 17 maj 1935 tillhör Gränna stad från 1936 års ingång *Tveta, Vista och Mo härads fögderi*.

Kronobergs län.

¹⁾ Enligt k. beslut d. 25 aug. 1939 har Växjö landskommun från 1940 års ingång överflyttats från *Uppvidinge fögderi* till *Växjö stad* (se anm. 11 till Kronobergs län i tab. 1).

Gotlands län.

¹⁾ Enligt k. beslut d. 8 mars 1935 har Visby landskommun med undantag av ett mindre område från 1936 års ingång överflyttats från *Gotlands norra fögderi* till *Visby stad* (se anm. 5 till Gotlands län i tab. 1).

Kristianstads län.

¹⁾ Enligt k. beslut d. 21 mars 1940 har Norra Åsum från 1941 års ingång överflyttats från *Tollarpes fögderi* till *Kristianstads stad* (se anm. 17 till Kristianstads län i tab. 1).

Malmöhus län.

¹⁾ Enligt k. beslut d. 31 dec. 1929 har Fosie från 1931 års ingång överflyttats från *Malmö fögderi* till *Malmö stad*, dit enligt k. beslut d. 16 mars 1934 även Husie från 1935 års ingång överflyttats från samma fögderi (se anm. 32 till Malmöhus län i tab. 1).

Hallands län.

¹⁾ Enligt k. beslut d. 22 okt. 1937 tillhör Falkenbergs stad från 1938 års ingång *Halmstads fögderi*.

²⁾ Enligt k. beslut d. 26 okt. 1934 tillhör Kungsbacka stad från 1935 års ingång *Varbergs fögderi*.

Göteborgs och Bohus län.

¹⁾ Enligt k. beslut d. 23 maj 1930 har Nya Varvet från 1931 års ingång överflyttats från *Göteborgs fögderi* till *Göteborgs stad* (se anm. 24 till Göteborgs och Bohus län i tab. 1).

²⁾ Enligt k. beslut d. 26 okt. 1934 tillhör Marstrands stad från 1935 års ingång *Inlands fögderi*.

³⁾ Enligt k. beslut d. 11 juni 1937 tillhör Lysekils stad från 1938 års ingång *Sunnervikens fögderi*.

dock att bestyren med mantalskrivning och debitering av kronoutskylder handhas av stadsfogden.

Älvsborgs län.

¹⁾ Enligt k. beslut d. 12 mars 1937 ha Vist och Brunn från 1938 års ingång överflyttats från *Kinds fögderi* till *Ulricehamns stad* (se anm. 26 till Älvsborgs län i tab. 1).

Skaraborgs län.

¹⁾ Enligt k. beslut d. 12 maj 1933 har Skara landskommun från 1934 års ingång överflyttats från *Skara fögderi* till *Skara stad* (se anm. 39 till Skaraborgs län i tab. 1). — Enligt k. beslut d. 23 mars 1934 har större delen av Falköpings västra landskommun från 1935 års ingång överflyttats från *Skara fögderi* till *Falköpings stad* (se anm. 23 till Skaraborgs län i tab. 1).

²⁾ Enligt k. beslut d. 24 juli 1936 och d. 22 okt. 1937 tillhör Skövde stad från 1938 års ingång *Skövde fögderi*, dock att bestyren med mantalskrivning och debitering av kronoutskylder handhas av stadsfogden.

Värmlands län.

¹⁾ Enligt k. beslut d. 24 mars 1933 har Karlstads landskommun med undantag av en mindre del från 1934 års ingång överflyttats från *Mellansyslets fögderi* till *Karlstads stad* (se anm. 10 till Värmlands län i tab. 1).

Örebro län.

¹⁾ Enligt k. beslut d. 20 mars 1936 har Långbro med undantag av en mindre del från 1937 års ingång överflyttats från *Örebro fögderi* till *Örebro stad* (se anm. 7 till Örebro län i tab. 1).

Västmanlands län.

¹⁾ Enligt k. beslut d. 29 april 1938 tillhör Arboga stad från 1939 års ingång *Kungsörs fögderi*.

Kopparbergs län.

¹⁾ Enligt k. beslut d. 29 maj 1936 tillhöra städerna Hedemora och Säter från 1937 års ingång *Hedemora fögderi*.

Västernorrlands län.

¹⁾ Enligt k. beslut d. 4 juni 1937 tillhör Örn-sköldsviks stad från 1938 års ingång *Mellansels fögderi*.

Tab. 4. Antal kommuner, landareal, folkmängd och folkmängdstäthet i domsagor och tingslag den 31 december 1940, enligt indelningen den 1 januari 1941.

Domsagor och tingslag	Antal kommuner	Areal land, i km ²	Folkmängd	Inv. på km ² land
Stockholms län.				
<i>Norra Roslags domsaga.</i> (= Norra Roslags fögderi)				
Frösåkers tingslag (Frösåkers h:d utom Edebo; städerna Östhammar och Öregrund)	8	878-73	11 534	13
Väddö och Närdinghundra tingslag (Närdinghundra h:d; Väddö och Häverö sk:g; Edebo av Frösåkers h:d)	10	1 085-67	17 755	16
Domsagan	18	1 964-40	29 289	14
<i>Mellersta Roslags domsaga.</i> (= del av Mellersta Roslags fögderi)				
Mellersta Roslags domsagas tingslag (Bro och Vätö sk:g; Lyhundra h:d; Frötuna och Länna sk:g; Sjuhundra h:d)	16	1 141-80	18 283	16
<i>Stockholms läns västra domsaga.</i> (= del av Mellersta Roslags fögderi; del av Svartsjö fögderi; del av Danderyds fögderi)				
Stockholms läns västra domsagas tingslag (Långhundra h:d; Ärlinghundra h:d; Seminghundra h:d; Vallentuna h:d)	27	1 105-75	20 539	18
<i>Södra Roslags domsaga.</i> (= del av Värmdö fögderi; del av Danderyds fögderi)				
Södra Roslags domsagas tingslag (Åkers sk:g; Värmdö sk:g; Danderyds sk:g; städerna Djursholm och Lidingö)	17	993-62	77 257	77
<i>Sollentuna och Färentuna domsaga.</i> (= del av Svartsjö fögderi)				
Sollentuna och Färentuna domsagas tingslag (Sollentuna h:d; Färentuna h:d; Sundbybergs stad)	14	404-37	50 371	124
<i>Södertörns domsaga.</i> (= Södertörns fögderi; del av Värmdö fögderi)				
Södertörns domsagas tingslag (Svartlösa h:d; Öknebo h:d; Sotholms h:d)	25	1 733-56	66 770	38
Summa för länets domsagor	117	7 343-50	262 509	35
Uppsala län.				
<i>Uppsala läns södra domsaga.</i> (= Trögds fögderi; del av Tiunda fögderi)				
Trögds tingslag (Bro h:d; Håbo h:d; Trögds h:d; Åsunda h:d; Lagunda h:d)	39	1 171-75	21 224	18
Tiunda tingslag (Hagunda h:d; Ulleråkers h:d; Bålänge h:d; Vaksala h:d; Rasbo h:d)	24	1 208-05	23 361	19
Domsagan	63	2 379-80	44 585	18

Domsagor och tingslag	Antal kommuner	Areal land, i km ²	Folk- mängd	Inv. på km ² land
<i>Uppsala läns norra domsaga.</i>				
(= Örbyhus fögderi; del av Tiunda fögderi)				
Uppsala läns norra domsagas tingslag (Norunda h:d; Olands h:d; Örbyhus h:d)	23	2 725-60	48 753	17
Summa för länets domsagor	86	5 105-40	93 338	18
Södermanlands län.				
<i>Nyköpings domsaga.</i>				
(= Nyköpings fögderi; del av Gripsholms fögderi)				
Jönåkers, Rönö och Hölebo tingslag	29	1 917-62	33 486	17
Daga tingslag	5	425-15	8 063	18
Domsagan	34	2 342-77	41 549	17
<i>Livgedingets domsaga.</i>				
(= del av Gripsholms fögderi; del av Rekarne fögderi)				
Åkers och Selebo tingslag	15	796-88	13 519	16
Rekarne tingslag (Österrekarne h:d; Västerrekarne h:d)	17	986-85	18 959	19
Domsagan	32	1 783-73	32 478	18
<i>Oppunda och Villåttinge domsaga.</i>				
(= Oppunda fögderi; del av Rekarne fögderi)				
Villåttinge tingslag	9	580-90	15 292	26
Oppunda tingslag (Oppunda h:d; Katrineholms stad)	14	1 381-97	39 255	28
Domsagan	23	1 962-87	54 547	27
Summa för länets domsagor	89	6 089-37	128 574	21
Östergötlands län.				
<i>Bråbygdens och Finspånga läns domsaga.¹⁾</i>				
(= Finspångs fögderi; del av Norrköpings fögderi)				
Finspånga läns tingslag	7	1 591-21	26 293	16
Bråbygdens tingslag (Bråbo h:d; Memmings h:d; Lösings h:d; Östkind's h:d; Björkekind's h:d) ¹⁾	20	1 107-55	23 085	20
Domsagan	27	2 698-76	49 378	18
<i>Hammarkinds, Stegeborgs och Skärkind's domsaga.</i>				
(= del av Norrköpings fögderi; del av Linköpings fögderi)				
Hammarkinds, Stegeborgs och Skärkind's domsagas tingslag (Hammarkinds h:d; Skärkind's h:d)	15	1 293-75	20 847	16
<i>Linköpings domsaga.</i>				
(= del av Linköpings fögderi; del av Motala fögderi)				
Linköpings domsagas tingslag (Åkerbo h:d; Bankekind's h:d; Hanekinds h:d; Gullbergs h:d; Valkebo h:d)	31	1 553-68	34 971	22
<i>Aska, Dals och Bobergs domsaga.</i>				
(= del av Motala fögderi)				
Aska, Dals och Bobergs domsagas tingslag	27	770-12	29 408	38

Domsagor och tingslag	Antal kom-muner	Areal land, i km ²	Folk-mängd	Inv. på km ² land
<i>Folkungabygdens domsaga.</i> ²⁾³⁾ (= Mjölby fögderi)				
Folkungabygdens domsagas tingslag (Lysings h:d; Göstrings h:d; Vifolka h:d; städerna Skänninge och Mjölby) . . .	31	1 522.28	36 339	23
<i>Kinda och Ydre domsaga.</i> (= Kinda och Ydre fögderi)				
Kinda tingslag	10	1 221.27	16 749	13
Ydre tingslag	6	673.96	6 873	10
Domsagan	16	1 895.23	23 622	12
Summa för länets domsagor	147	9 733.82	194 615	19
Jönköpings län.				
<i>Norra och Södra Vedbo domsaga.</i> ¹⁾ (= Norra och Södra Vedbo fögderi)				
Södra Vedbo tingslag (Södra Vedbo h:d; Eksjö stad) ¹⁾ . .	12	942.60	21 056	22
Norra Vedbo tingslag (Norra Vedbo h:d; Tranås stad) . .	12	919.59	21 095	22
Domsagan	24	1 862.19	42 151	22
<i>Tveta, Vista och Mo domsaga.</i> ²⁾ (= Tveta, Vista och Mo härads fögderi)				
Tveta, Vista och Mo domsagas tingslag (Vista h:d; Tveta h:d; Mo h:d; städerna Huskvarna, Nässjö och Gränna)	32	2 092.70	54 846	26
<i>Östbo och Västbo domsaga.</i> (= Västbo fögderi; del av Östbo fögderi)				
Västbo tingslag	25	1 944.81	32 548	16
Östbo tingslag (Östbo h:d; Värnamo stad)	14	1 541.17	26 035	16
Domsagan	39	3 485.98	58 583	16
<i>Njudungs domsaga.</i> ³⁾ (= Njudungs fögderi; del av Östbo fögderi)				
Västra Njudungs tingslag (Västra h:d) ³⁾	21	1 815.44	25 673	14
Östra Njudungs tingslag (Östra h:d; Vetlanda stad) ³⁾ . .	19	1 313.29	24 211	18
Domsagan	40	3 128.73	49 884	15
Summa för länets domsagor	135	10 569.60	205 464	19
Kronobergs län.				
<i>Östra Värends domsaga.</i> ¹⁾ (= Uppvidinge fögderi; del av Konga och Kinnevalds fögderi)				
Uppvidinge tingslag	12	2 107.25	24 078	11
Konga tingslag ¹⁾	16	1 487.31	25 144	16
Domsagan	28	3 594.56	49 222	13
<i>Mellersta Värends domsaga.</i> (= del av Konga och Kinnevalds fögderi; del av Allbo och Norrvidinge fögderi)				
Mellersta Värends domsagas tingslag (Kinnevalds h:d; Norrvidinge h:d)	*18	1 258.43	22 275	17

Domsagor och tingslag	Antal kommuner	Areal land, i km ²	Folk- mängd	Inv. på km ² land
<i>Västra Värends domsaga.</i>				
(= del av Allbo och Norrvidinge fögderi)				
Västra Värends domsagas tingslag (Allbo h:d)	*17	1 448-90	27 640	19
<i>Sunnerbo domsaga.</i>				
(= Sunnerbo fögderi)				
Sunnerbo domsagas tingslag (Sunnerbo h:d; Ljungby stad)	24	2 536-35	36 662	14
Summa för länets domsagor	87	8 838-24	135 799	15
Kalmar län.				
<i>Tjusts domsaga.</i>				
(= Tjusts fögderi)				
Tjusts domsagas tingslag (Norra Tjusts h:d; Södra Tjusts h:d)	19	2 454-93	35 529	14
<i>Sevede och Tunaläns domsaga.</i>				
(= Tunaläns och Sevede fögderi)				
Sevede och Tunaläns domsagas tingslag ¹⁾	12	1 887-02	24 752	13
<i>Aspelands och Handbörds domsaga.</i>				
(= Aspelands och Handbörds fögderi)				
Aspelands och Handbörds domsagas tingslag	13	2 088-84	29 595	14
<i>Norra Möre och Stranda domsaga.</i>				
(= Norra Möre och Stranda fögderi)				
Stranda tingslag	4	625-31	14 171	22
Norra Möre tingslag	7	751-07	10 904	14
Domsagan	11	1 376-38	25 075	18
<i>Södra Möre domsaga.</i>				
(= Södra Möre fögderi)				
Södra Möre domsagas tingslag (Södra Möre h:d; Nybro stad)	18	1 721-83	38 991	22
<i>Ölands domsaga.</i>				
(= Ölands fögderi)				
Ölands norra tingslag (Åkerbo h:d; Slättbo h:d; Runstens h:d; Borgholms stad ²⁾)	16	674-56	14 097	20
Ölands södra tingslag (Algutarums h:d; Möckleby h:d; Gräsgårds h:d ³⁾)	19	667-03	12 798	19
Domsagan	35	1 341-59	26 895	20
Summa för länets domsagor	108	10 870-59	180 837	16
Gotlands län.				
<i>Gotlands norra domsaga.¹⁾</i>				
(= Gotlands norra fögderi)				
Gotlands norra domsagas tingslag	47	1 747-49	24 801	18

Domsagor och tingslag	Antal kommuner	Areal land, i km ²	Folk-mängd	Inv. på km ² land
<i>Gotlands södra domsaga.</i>				
(= Gotlands södra fögderi)				
Gotlands södra domsagas tingslag	44	1 356·29	21 711	16
Summa för länets domsagor	91	3 103·78	46 012	14
Blekinge län.				
<i>Östra och Medelsta domsaga.¹⁾</i>				
(= Karlskrona fögderi; del av Ronneby fögderi)				
Östra tingslag ¹⁾	9	629·61	22 418	35
Medelsta tingslag (Medelstads h:d) ¹⁾	13	965·49	28 656	29
Domsagan	22	1 595·10	51 074	32
<i>Bräkne och Listers domsaga.²⁾</i>				
(= Karlshamns fögderi; del av Ronneby fögderi)				
Bräkne tingslag ²⁾	6	634·12	18 998	29
Listers tingslag ²⁾	9	640·14	25 315	39
Domsagan	15	1 274·26	44 313	34
Summa för länets domsagor	37	2 869·36	95 387	33
Kristianstads län.¹				
<i>Ingelstads och Järrestads domsaga.</i>				
(= Simrishamns fögderi)				
Ingelstads och Järrestads domsagas tingslag	32	583·32	34 631	59
<i>Gärds och Albo domsaga.¹⁾</i>				
(= Tollarps fögderi)				
Gärds och Albo domsagas tingslag	26	900·78	28 244	31
<i>Villands domsaga.</i>				
(= del av Kristianstads fögderi)				
Villands domsagas tingslag	17	642·14	25 957	40
{ <i>Östra Göinge domsaga.</i>				
(= del av Kristianstads fögderi; del av Broby fögderi)				
Östra Göinge domsagas tingslag	14	1 051·93	28 693	27
{ <i>Västra Göinge domsaga.</i>				
(= del av Broby fögderi; del av Hässleholms fögderi)				
Västra Göinge domsagas tingslag (Västra Göinge h:d; Hässleholms stad)	25	1 391·94	39 855	28
{ <i>Norra Åsbo domsaga.</i>				
(= del av Hässleholms fögderi; del av Ängelholms fögderi)				
Norra Åsbo domsagas tingslag	*15	998·15	30 831	30
{ <i>Södra Åsbo och Bjäre domsaga.</i>				
(= del av Ängelholms fögderi)				
Södra Åsbo och Bjäre domsagas tingslag	18	535·64	29 907	55
Summa för länets domsagor	*147	6 103·90	218 118	35

Domsagor och tingslag	Antal kommuner	Areal land, i km ²	Folkmängd	Inv. på km ² land
Malmöhus län.				
<i>Luggude domsaga.</i>				
(= Hälsingborgs fögderi; del av Landskrona fögderi)				
Luggude domsagas tingslag (Luggude h:d; Höganäs stad)	26	641·77	43 847	68
<i>Rönnebergs, Onsjö och Harjagers domsaga.</i>				
(= del av Landskrona fögderi; del av Eslövs fögderi)				
Rönnebergs, Onsjö och Harjagers domsagas tingslag . . .	44	777·62	37 694	48
<i>Torna och Bara domsaga.</i>				
(= Lunds fögderi)				
Torna och Bara domsagas tingslag	43	751·52	39 947	53
<i>Oxie och Skytts domsaga.¹⁾</i>				
(= Malmö fögderi)				
Oxie och Skytts domsagas tingslag	41	449·45	29 795	66
<i>Vemmenhögs, Ljunits och Herrestads domsaga.</i>				
(= Ystads fögderi)				
Vemmenhögs, Ljunits och Herrestads domsagas tingslag .	41	626·27	32 548	51
<i>Färs domsaga.</i>				
(= del av Sjöbo fögderi)				
Färs domsagas tingslag	18	592·47	21 595	36
<i>Frosta och Eslövs domsaga.</i>				
(= del av Eslövs fögderi; del av Sjöbo fögderi)				
Frosta tingslag	24	701·11	24 954	35
Eslövs tingslag (Eslövs stad)	1	7·01	6 392	911
Domsagan	25	708·12	31 346	44
Summa för länets domsagor	238	4 547·22	236 772	52
Hallands län.				
<i>Hallands södra domsaga.</i>				
(= Laholms fögderi; del av Halmstads fögderi)				
Höks tingslag	*11	917·93	18 373	20
Halmstads och Tönnersjö tingslag	18	1 230·34	24 777	20
Domsagan	*29	2 148·27	43 150	20
<i>Hallands mellersta domsaga.¹⁾</i>				
(= del av Halmstads fögderi; del av Varbergs fögderi)				
Årstads och Faurås tingslag (Årstads h:d; Faurås h:d; Falkenbergs stad ²⁾)	26	1 246·64	30 326	24
Himle tingslag	13	404·51	12 203	30
Domsagan	39	1 651·15	42 529	25
<i>Hallands norra domsaga.³⁾</i>				
(= del av Varbergs fögderi)				
Viske tingslag	5	216·28	5 748	26
Fjäre tingslag (Fjäre h:d; Kungälv stad ⁴⁾)	15	683·22	19 101	27
Domsagan	20	899·50	24 849	27
Summa för länets domsagor	*88	4 698·92	110 528	23

Domsagor och tingslag	Antal kom-muner	Areal land, i km ²	Folk-mängd	Inv. på km ² land
Göteborgs och Bohus län.				
<i>Askims, Hisings och Sävedals domsaga.</i> ¹⁾²⁾ (= Göteborgs fögderi; del av Inlands fögderi)				
Askims, Hisings och Sävedals domsagas tingslag (Sävedals h:d; Askims h:d; Östra Hisings h:d; Västra Hisings h:d; städerna Mölndal och Marstrand)	17	606·29	65 239	107
<i>Inlands domsaga.</i> (= del av Inlands fögderi)				
Inlands södra tingslag (Inlands Södra h:d; Västerlanda av Inlands Torpe h:d; Kungälv stad)	8	334·10	11 561	34
Inlands norra tingslag (Inlands Nordre h:d; Inlands Fräkne h:d; Hjärtum av Inlands Torpe h:d)	12	668·62	15 400	23
Domsagan	20	1 002·72	26 961	26
<i>Orusts och Tjörns domsaga.</i> (= del av Orusts och Tjörns fögderi)				
Orusts och Tjörns domsagas tingslag (Orusts östra h:d; Orusts västra h:d; Tjörns h:d)	18	578·50	23 457	40
<i>Sunnervikens domsaga.</i> ³⁾ (= Sunnervikens fögderi; del av Orusts och Tjörns fögderi)				
Sunnervikens domsagas tingslag (Lane h:d; Stångenäs h:d; Sotenäs h:d; Tunge h:d; Sörbygdens h:d; Lysekils stad)	23	1 275·50	43 782	34
<i>Norrvikens domsaga.</i> (= Norrvikens fögderi)				
Norrvikens domsagas tingslag (Bullarens h:d; Kville h:d; Tanums h:d; Vette h:d)	13	1 379·88	25 706	18
Summa för länets domsagor	91	4 842·89	185 145	38
Älvsborgs län.				
<i>Tössbo och Vedbo domsaga.</i> (= Vedbo fögderi)				
Tössbo tingslag	7	463·43	6 147	13
Vedbo tingslag	15	1 586·46	21 111	13
Domsagan	22	2 049·89	27 258	13
<i>Nordals, Sundals och Valbo domsaga.</i> (= Sundals fögderi)				
Valbo tingslag	9	691·18	9 447	13
Nordals och Sundals tingslag	14	932·16	21 602	23
Domsagan	23	1 623·34	31 049	19
<i>Flundre, Väne och Bjärke domsaga.</i> (= Väne fögderi)				
Flundre, Väne och Bjärke domsagas tingslag (Väne h:d; Bjärke h:d; Flundre h:d; Trollhättans stad)	16	757·50	42 632	56
<i>Vättle, Ale och Kullings domsaga.</i> (= Kullings fögderi)				
Vättle, Ale och Kullings domsagas tingslag ¹⁾	36	1 476·75	41 923	28

Domsagor och tingslag	Antal kommuner	Areal land, i km ²	Folk- mängd	Inv. på km ² land
<i>Borås domsaga.</i>				
(= Borås fögderi)				
Gäsene tingslag	22	554-53	7 969	14
Ås, Vedens och Bollebygds tingslag	25	1 117-21	26 116	23
Domsagan	47	1 671-74	34 085	20
<i>Marks domsaga.</i>				
(= Marks fögderi)				
Marks domsagas tingslag	23	1 296-83	34 766	26
<i>Kinds och Redvägs domsaga.²⁾</i>				
(= Kinds fögderi)				
Kinds tingslag	35	2 049-74	28 404	13
Redvägs tingslag ²⁾	16	574-35	8 028	13
Domsagan	51	2 624-09	36 432	13
Summa för länets domsagor	218	11 500-14	248 145	21
Skaraborgs län.				
<i>Åse, Viste, Barne och Laske domsaga.</i>				
(= Barne fögderi)				
Åse, Viste, Barne och Laske domsagas tingslag	44	1 086-43	31 737	29
<i>Kinnefjärdings, Kinne och Kållands domsaga.</i>				
(= Lidköpings fögderi)				
Kinnefjärdings, Kinne och Kållands domsagas tingslag . . .	47	1 020-00	30 118	29
<i>Skånings, Valle och Vilske domsaga.¹⁾</i>				
(= del av Skara fögderi)				
Skånings och Valle tingslag ¹⁾	27	692-80	16 175	23
Vilske tingslag	10	272-20	5 499	20
Domsagan	37	965-00	21 674	22
<i>Vartofta och Frökinds domsaga.</i>				
(= Vartofta fögderi)				
Vartofta och Frökinds domsagas tingslag (Frökinds h:d; Vartofta h:d; Tidaholms stad)	45	1 470-89	31 243	21
<i>Skövde domsaga.²⁾ 2)</i>				
(= del av Skara fögderi; del av Skövde fögderi)				
Gudhems och Kåkindes tingslag ³⁾ 4)	39	974-24	24 573	25
Skövde tingslag (Skövde stad) ²⁾	1	40-16	12 522	311
Domsagan	40	1 014-40	37 095	36
<i>Vadsbo domsaga.</i>				
(= Mariestads fögderi; del av Skövde fögderi)				
Vadsbo södra tingslag (Locketorp t. o. m. Trästena av Vadsbo h:d; se sid. 71 o. 72)	30	1 246-99	26 037	20
Vadsbo norra tingslag (Utby t. o. m. Amnehärad av Vadsbo h:d; se sid. 72)	17	1 169-77	23 857	20
Domsagan	47	2 416-76	49 894	20
Summa för länets domsagor	260	7 973-48	201 761	25

Domsagor och tingslag	Antal kom-muner	Areal land, i km ²	Folk-mängd	Inv. på km ² land
Värmlands län.				
<i>Östersysslets domsaga.</i> (= Östersysslets fögderi)				
Färnebo tingslag	7	1 756-11	15 958	9
Ölme, Visnums och Våse tingslag	9	1 200-49	16 277	13
Domsagan	16	2 956-60	32 235	10
<i>Mellansysslets domsaga.¹⁾</i> (= Mellansyslets fögderi)				
Mellansysslets domsagas tingslag (Karlstads h:d; Kils h:d; Grums h:d)	12	1 406-01	41 443	29
<i>Södersysslets domsaga.</i> (= del av Södersysslets fögderi)				
Näs tingslag	11	712-93	14 048	19
Gillbergs tingslag	7	1 036-35	12 159	11
Domsagan	18	1 749-28	26 207	14
<i>Nordmarks domsaga.</i> (= del av Södersysslets fögderi; del av Västersysslets fögderi)				
Nordmarks domsagas tingslag	12	1 752-99	17 727	10
<i>Jösse domsaga.</i> (= del av Västersysslets fögderi)				
Jösse domsagas tingslag (Jösse h:d; Arvika stad)	11	1 740-47	35 179	20
<i>Fryksdals domsaga.</i> (= Fryksdals fögderi)				
Fryksdals nedre tingslag (Västra Ämtervik, Östra Ämtervik, Sunne, Sunne köping, Gräsmark och Lysvik av Fryksdals h:d)	6	1 290-91	19 414	15
Fryksdals övre tingslag (Fryksände, Lekvattnet, Östmark och Vitsand av Fryksdals h:d)	4	1 262-15	12 654	10
Domsagan	10	2 553-06	32 068	12
<i>Älvdals och Nyeds domsaga.</i> (= Älvdals fögderi)				
Älvdals övre tingslag (Nyskoga, Södra Finnskoga, Norra Finnskoga, Dalby och Norra Ny av Älvdals h:d)	5	2 958-33	10 266	3-4
Älvdals nedre tingslag (Ekshärad, Gustav Adolf, Norra Råda och Sunnemo av Älvdals h:d)	4	1 866-35	20 158	10
Nyeds tingslag	2	358-22	5 085	14
Domsagan	11	5 182-90	35 509	6
Summa för länets domsagor	90	17 341-31	220 368	12
Örebro län.				
<i>Östernärkes domsaga.¹⁾</i> (= Örebro fögderi; del av Lindes fögderi)				
Glanshammars och Örebro tingslag ¹⁾	16	917-38	21 523	23
Askers och Sköllersta tingslag	9	895-23	16 381	18
Domsagan	25	1 812-61	37 904	20

Domsagor och tingslag	Antal kommun- er	Areal land, i km ²	Folk- mängd	Inv. på km ² land
<i>Västernärkes domsaga.</i>				
(= Hallsbergs fögderi; del av Karlskoga fögderi)				
Hallsbergs tingslag (Kumla h:d; Hardemo h:d; Grimstens h:d; Sundbo h:d)	12	1 432.43	36 323	25
Edsbergs tingslag	7	856.28	11 870	13
Domsagan	19	2 288.69	48 193	21
<i>Nora domsaga.</i>				
(= del av Karlskoga fögderi; del av Nora fögderi)				
Karlskoga tingslag (Karlskoga h:d; Karlskoga stad) . . .	3	660.37	33 863	51
Nora tingslag (Grythytt och Hällefors h:d; Nora och Hjul-sjö h:d)	6	1 601.72	17 712	11
Domsagan	9	2 262.09	51 575	22
<i>Lindes domsaga.</i>				
(= del av Lindes fögderi; del av Nora fögderi)				
Lindes domsagas tingslag (Fellingsbro h:d; Lindes och Ramsbergs h:d; Nya Kopparbergs h:d)	7	1 987.32	30 155	15
Summa för länets domsagor	60	8 350.71	167 827	20
Västmanlands län.				
<i>Västmanlands västra domsaga.¹⁾</i>				
(= Kungsörs fögderi; del av Västerås fögderi)				
Åkerbo och Skinnskattebergs tingslag (Åkerbo h:d; Skinn-skattebergs h:d; Arboga stad) ¹⁾	16	1 474.80	27 715	18
Snevringe tingslag	8	696.01	20 329	29
Domsagan	24	2 170.81	48 044	22
<i>Västmanlands mellersta domsaga.</i>				
(= Bergslags fögderi; del av Västerås fögderi)				
Gamla Norbergs tingslag (Gamla Norbergs bergslag) . . .	4	689.68	17 216	24
Siende och Norrbo tingslag (Vangsbro h:d; Tuhundra h:d; Norrbo h:d; Siende h:d; Yttertjurbo h:d)	19	1 221.15	19 426	15
Domsagan	23	1 910.83	36 642	19
<i>Västmanlands östra domsaga.</i>				
(= Salbergs-Väsby fögderi)				
Västmanlands östra domsagas tingslag (Övertjurbo h:d; Simtuna h:d; Torstuna h:d; Väla h:d)	19	2 156.30	30 297	14
Summa för länets domsagor	66	6 237.94	114 933	18
Kopparbergs län.				
<i>Hedemora domsaga.¹⁾</i>				
(= Hedemora fögderi)				
Folkare tingslag (Folkare h:d; Avesta stad)	5	613.30	21 524	35
Hedemora tingslag (med städerna Hedemora och Säler) ¹⁾	7	1 158.10	25 846	22
Domsagan	12	1 771.40	47 370	26

Domsagor och tingslag	Antal kommuner	Areal land, i km ²	Folk-mängd	Inv. på km ² land
<i>Falu domsaga.</i>				
(= Falu fögderi; del av Västerbergslags fögderi; del av Nedansiljans fögderi)				
Falu domsagas norra tingslag	6	1 887-10	19 883	10
Falu domsagas södra tingslag	6	844-20	31 808	37
Domsagan	12	2 731-30	51 691	18
<i>Västerbergslags domsaga.</i>				
(= del av Västerbergslags fögderi)				
Västerbergslags domsagas tingslag (med <i>Ludvika stad</i>)	7	1 892-52	35 828	18
<i>Näs och Malungs domsaga.</i>				
(= del av Västerdals fögderi; del av Ovansiljans fögderi)				
Näs tingslag	4	2 143-90	14 409	6
Malungs tingslag	4	4 512-20	13 847	3-0
Domsagan	8	6 656-10	28 256	4-2
<i>Nedansiljans domsaga.</i>				
(= del av Västerdals fögderi; del av Nedansiljans fögderi; del av Ovansiljans fögderi)				
Leksands och Gagnefs tingslag	5	1 777-95	23 078	12
Rättviks tingslag	3	1 950-43	13 459	6
Domsagan	8	3 728-38	36 537	9
<i>Ovansiljans domsaga.</i>				
(= del av Ovansiljans fögderi)				
Orsa tingslag	1	1 751-70	8 126	4-6
Mora tingslag	5	2 839-62	16 335	5
Älvdals tingslag	1	2 426-90	6 065	2-4
Särna och Idre tingslag	2	4 358-60	3 802	0-8
Domsagan	9	11 376-82	34 328	3-0
Summa för länets domsagor	56	28 156-52	234 010	8
Gävleborgs län.				
<i>Gästriklands västra domsaga.</i>]				
(= Storstviks fögderi)				
Gästriklands västra domsagas tingslag	6	1 950-29	32 153	16
<i>Gästriklands östra domsaga.</i>				
(= Gävle fögderi)				
Gästriklands östra domsagas tingslag	8	2 147-55	45 705	21
<i>Sydöstra Hälsinglands domsaga.</i>				
(= Söderhamns fögderi)				
Ala tingslag	6	1 196-95	25 188	21
Enångers tingslag	3	498-48	7 200	14
Domsagan	9	1 695-43	32 388	19
<i>Bollnäs domsaga.</i>				
(= Bollnäs fögderi)				
Bollnäs domsagas tingslag	8	3 079-16	35 995	11

Domsagor och tingslag	Antal kom-muner	Areal land, i km ²	Folk-mängd	Inv. på km ² land
<i>Västra Hälsinglands domsaga.</i>				
(= Ljusdals fögderi)				
Västra Hälsinglands domsagas tingslag	8	5 812-58	35 577	6
<i>Norra Hälsinglands domsaga.</i>				
(= Hudiksvalls fögderi)				
Delsbo tingslag	3	1 288-50	10 172	7
Bergsjö och Forssa tingslag	11	2 076-60	24 975	12
Domsagan				
Summa för länets domsagor	14	3 365-10	35 147	10
	53	18 050-11	216 965	12
Västernorrlands län.				
<i>Medelpads västra domsaga.</i>				
(= del av Ljunga fögderi)				
Medelpads västra domsagas tingslag	8	4 653-80	38 337	8
<i>Medelpads östra domsaga.</i>				
(= Vivsta fögderi; del av Ljunga fögderi)				
Medelpads östra domsagas tingslag ¹⁾	10	2 410-00	53 109	22
<i>Ångermanlands södra domsaga.</i>				
(= del av Kramfors fögderi; del av Skogens fögderi)				
Ångermanlands södra domsagas tingslag	13	2 152-50	43 542	20
<i>Ångermanlands mellersta domsaga.</i>				
(= del av Kramfors fögderi; del av Skogens fögderi; del av Ådals fögderi)				
Boteå tingslag	7	968-30	13 787	14
Sollefteå tingslag (med <i>Sollefteå stad</i>)	6	1 033-30	13 930	13
Domsagan				
	13	2 001-60	27 717	13
<i>Ångermanlands västra domsaga.</i>				
(= del av Ådals fögderi)				
Ångermanlands västra domsagas tingslag ²⁾	9	6 416-90	26 647	4-1
<i>Ångermanlands norra domsaga.³⁾</i>				
(= Mellansels fögderi; del av Skogens fögderi)				
Ångermanlands norra domsagas tingslag (med <i>Örnstöldsviks stad</i>)	12	6 421-60	54 916	8
Summa för länets domsagor				
	65	24 056-40	244 268	10
Jämtlands län.				
<i>Jämtlands östra domsaga.</i>				
(= Jämtlands östra fögderi)				
Ragunda tingslag	6	3 771-08	15 639	4-1
Revsunds, Brunflo och Näs tingslag	10	3 164-05	16 950	5
Domsagan				
	16	6 935-13	32 589	4-6

Domsagor och tingslag	Antal kommuner	Areal land, i km ²	Folkmängd	Inv. på km ² land
<i>Jämtlands norra domsaga.</i>				
(= Jämtlands norra fögderi)				
Lits och Rödöns tingslag	10	5 141-87	19 164	3-7
Hammerdals tingslag	5	8 223-40	17 245	2-0
Domsagan	15	13 365-27	36 409	2-7
<i>Jämtlands västra domsaga.</i>				
(= Jämtlands västra fögderi)				
Jämtlands västra domsagas tingslag ¹⁾	14	11 536-13	29 590	2-5
<i>Härjedalens domsaga.</i>				
(= Jämtlands södra fögderi)				
Bergs tingslag	4	2 178-30	7 120	3-2
Hede tingslag	4	6 760-30	6 021	0-8
Svegs tingslag	8	6 859-12	10 346	1-5
Domsagan	16	15 797-72	23 487	1-4
Summa för länets domsagor	61	47 634-25	122 075	2-5
Västerbottens län.				
<i>Västerbottens södra domsaga.</i>				
(= del av Umeå fögderi; del av Degerfors fögderi)				
Nordmalings och Bjurholms tingslag	3	2 853-86	19 253	6
Degerfors tingslag	1	2 753-83	9 544	3-4
Domsagan	4	5 607-69	28 797	5
<i>Umeå domsaga.</i>				
(= del av Umeå fögderi)				
Umeå domsagas tingslag	6	2 447-22	30 276	12
<i>Västerbottens mellersta domsaga.</i>				
(= del av Degerfors fögderi)				
Nysätra tingslag	3	1 805-20	15 795	8
Burträsk tingslag	1	1 858-40	9 994	5
Domsagan	4	3 663-60	25 789	7
<i>Västerbottens norra domsaga.</i>				
(= Skellefteå fögderi)				
Skellefteå tingslag	4	4 440-63	45 866	10
Malå och Norsjö tingslag	2	3 384-80	11 717	3-4
Domsagan	6	7 825-43	57 583	7
<i>Västerbottens västra domsaga.</i>				
(= Lappmarks fögderi)				
Lycksele tingslag	6	20 576-85	28 622	1-3
Vilhelmina tingslag	2	10 920-50	16 694	1-5
Åsele tingslag	2	4 317-55	8 211	1-9
Domsagan	10	35 814-90	53 527	1-4
Summa för länets domsagor	30	55 358-84	195 972	3-5

Domsagor och tingslag	Antal kom-muner	Areal land, i km ²	Folk-mängd	Inv. på km ² land
Norrbottens län.				
<i>Piteå domsaga.</i>				
(= del av Piteå fögderi; del av Luleå fögderi)				
Piteå och Älvsby tingslag	4	4 746-77	32 307	6
Arvidsjaurs tingslag	1	5 678-50	9 829	1-7
Arjeplogs tingslag	1	12 967-20	4 452	0-3
Domsagan	6	23 392-47	46 588	1-9
<i>Luleå domsaga.</i>				
(= del av Piteå fögderi; del av Luleå fögderi; del av Gällivare fögderi)				
Nederluleå tingslag	1	1 101-94	11 029	10
Överluleå tingslag (med <i>Bodens stad</i>)	3	2 837-60	20 996	7
Jokkmokks tingslag	1	18 143-64	8 614	0-4
Domsagan	5	22 083-18	40 639	1-8
<i>Kalix domsaga.</i>				
(= del av Gällivare fögderi; del av Kalix fögderi)				
Råneå tingslag	1	2 022-40	9 096	4-4
Överkalix tingslag	1	2 779-00	8 564	3-0
Nederkalix tingslag	2	1 717-20	19 436	11
Domsagan	4	6 518-60	37 096	5
<i>Torneå domsaga.</i>				
(= del av Kalix fögderi; del av Torneå fögderi)				
Torneå tingslag (med <i>Haparanda stad</i>)	5	3 257-00	19 483	5
Pajala och Korpilombolo tingslag	4	7 896-60	13 694	1-7
Domsagan	9	11 153-60	33 177	2-9
<i>Gällivare domsaga.</i>				
(= del av Gällivare fögderi; del av Torneå fögderi)				
Gällivare tingslag	1	15 995-82	20 836	1-3
Jukkasjärvi tingslag	1	13 181-10	18 233	1-3
Karesuando tingslag	1	6 265-90	1 229	0-1
Domsagan	3	35 442-82	40 298	1-1
Summa för länets domsagor	27	98 590-67	197 798	2-0

Anmärkningar till tab. 4.

Allmänna anmärkningar.

Mindre förändringar i ett tingslags eller en domsagas areal, uppkomna under årtiondet 1931—1940, därigenom att i sammanhang med ändringar i den kommunala indelningen delar av kommuner överförts till annat tingslag, annan domsaga eller till stad, beskrivas i allmänhet icke här nedan, utan hänvisas härom till anmärkningarna till tab. 1.

I de fall, då ett tingslag eller en domsaga sammanfaller med ett eller flera härad och är benämnt därav, angives icke omfattningen annat än genom namnet, t. ex. Jönåkers, Rönö och Hölebo tingslag

eller Aska, Dals och Bobergs domsaga. Avviker däremot omfattningen från motsvarande härad, såsom exempelvis fallet är med Oppunda tingslag eller Sollentuna och Färentuna domsaga, angives alltid omfattningen.

En * i andra kolumnen utmärker, att del av kommun ingår i domsagan eller tingslaget, varvid kommunen i nämnda kolumn odelad hänförts till den domsaga eller det tingslag, som den folkräkaste kommundelen tillhör. I tredje och fjärde kolumnerna ha däremot de olika kommundelarnas areal och folkmängd fördelats på de särskilda domsagorna och tingslagen.

Antalet invånare på km² land anges i hela tal (med avrundning nedåt) utom i de fall, när folkmängdstätheten understiger 5 invånare på km² land, då en decimal anges.

Följande förkortningar ha använts: h:d = härad, sk:g = skeppslag.

Östergötlands län.

¹⁾ Enligt k. beslut d. 30 mars 1935 har Borg från 1936 års ingång överflyttats från *Bråbygdens och Finspånge läns domsaga* samt *Bråbygdens tingslag* till *Norrköpings stad* (se anm. 4 till Östergötlands län i tab. 1).

²⁾ Enligt k. beslut d. 9 sept. 1938 benämnes *Mjölby domsaga* från 1939 års ingång *Folkungabygdens domsaga*.

³⁾ Enligt k. beslut d. 13 maj 1938 tillhör *Skänninge stad* från 1939 års ingång *Folkungabygdens domsaga*.

Jönköpings län.

¹⁾ Enligt k. beslut d. 17 maj 1940 tillhör *Eksjö stad* från 1941 års ingång *Norra och Södra Vedbo domsaga* samt *Södra Vedbo tingslag*.

²⁾ Enligt k. beslut d. 17 maj 1935 tillhör *Gränna stad* från 1936 års ingång *Tveta, Vista och Mo domsaga*.

³⁾ Enligt k. beslut d. 28 april 1933 ha förutvarande *Västra häraads* och *Östra häraads domsagor* från 1934 års ingång förenats till en domsaga, benämnd *Njudungs domsaga*, vilken är indelad i två tingslag, *Västra Njudungs tingslag* och *Östra Njudungs tingslag*.

Kronobergs län.

¹⁾ Enligt k. beslut d. 25 aug. 1939 har *Värjö landskommun* från 1940 års ingång överflyttats från *Östra Värends domsaga* samt *Konga tingslag* till *Värjö stad* (se anm. 11 till Kronobergs län i tab. 1).

Kalmar län.

¹⁾ Enligt k. beslut d. 18 okt. 1935 ha förutvarande *Sevede tingslag* och *Tunaläns tingslag* från 1936 års ingång förenats till ett tingslag.

²⁾ Enligt k. beslut d. 8 sept. 1939 skola *Ölands norra tingslag* och *Ölands södra tingslag* framdeles förenas till ett tingslag.

Gotlands län.

¹⁾ Enligt k. beslut d. 8 mars 1935 har *Visby landskommun* med undantag av ett mindre område från 1936 års ingång överflyttats från *Gotlands norra domsaga* till *Visby stad* (se anm. 5 till Gotlands län i tab. 1).

Blekinge län.

¹⁾ Enligt k. beslut d. 12 juni 1936 ha förutvarande *Östra* och *Medelsta domsagor* från 1937 års ingång förenats till en domsaga, benämnd *Östra och Medelsta domsaga*, vilken är indelad i två tingslag, *Östra tingslag* och *Medelsta tingslag*.

²⁾ Enligt k. beslut d. 28 april 1933 ha *Bräkne och Listers domsagor* från 1934 års ingång förenats

till en domsaga, benämnd *Bräkne och Listers domsaga*, vilken är indelad i två tingslag, *Bräkne tingslag* och *Listers tingslag*.

Kristianstads län.

¹⁾ Enligt k. beslut d. 21 mars 1940 har *Norra Åsum* från 1941 års ingång överflyttats från *Gärds och Albo domsaga* till *Kristianstads stad* (se anm. 17 till Kristianstads län i tab. 1).

Malmöhus län.

¹⁾ Enligt k. beslut d. 31 dec. 1929 har *Fosie* från 1931 års ingång överflyttats från *Ozie och Skyttis domsaga* till *Malmö stad*, dit enligt k. beslut d. 16 mars 1934 även *Husie* från 1935 års ingång överflyttats från samma domsaga (se anm. 32 till Malmöhus län i tab. 1).

Hallands län.

¹⁾ Enligt k. beslut d. 22 okt. 1937 tillhör *Falkenbergers stad* från 1938 års ingång *Hallands mellersta domsaga* samt *Årstaads och Faurås tingslag*.

²⁾ Enligt k. beslut d. 26 okt. 1934 tillhör *Kungsbacka stad* från 1935 års ingång *Hallands norra domsaga* samt *Fjäre tingslag*.

Göteborgs och Bohus län.

¹⁾ Enligt k. beslut d. 23 maj 1930 har *Nya Varvet* från 1931 års ingång överflyttats från *Askims, Hisingns och Sävedals domsaga* till *Göteborgs stad* (se anm. 24 till Göteborgs och Bohus län i tab. 1).

²⁾ Enligt k. beslut d. 26 okt. 1934 tillhör *Marstrands stad* från 1935 års ingång *Askims, Hisingns och Sävedals domsaga*.

³⁾ Enligt k. beslut d. 11 juni 1937 tillhör *Lysekils stad* från 1938 års ingång *Sunnervikens domsaga*.

Älvsborgs län.

¹⁾ Enligt k. beslut d. 20 okt. 1933 ha förutvarande *Ale tingslag* samt *Vättle och Kullings tingslag* från 1934 års ingång förenats till ett tingslag.

²⁾ Enligt k. beslut d. 12 mars 1937 ha *Vist* och *Brunn* från 1938 års ingång överflyttats från *Kinds och Redvägs domsaga* samt *Redvägs tingslag* till *Ulricehamns stad* (se anm. 26 till Älvsborgs län i tab. 1).

Skaraborgs län.

¹⁾ Enligt k. beslut d. 12 maj 1933 har *Skara landskommun* från 1934 års ingång överflyttats från *Skänings, Valle och Vilske domsaga* samt *Skänings och Valle tingslag* till *Skara stad* (se anm. 39 till Skaraborgs län i tab. 1).

²⁾ Enligt k. beslut d. 24 juli 1936 och d. 22 okt. 1937 ha förutvarande *Gudhems och Kåkindns domsaga* och *Skövde stad* från 1938 års ingång förenats till en domsaga, benämnd *Skövde domsaga*, inom vilken staden utgör eget tingslag, *Skövde tingslag*.

³⁾ Enligt k. beslut d. 23 mars 1934 har större delen av *Falköpings västra landskommun* från 1935 års ingång överflyttats från dåvarande *Gudhems och Kåkindns domsaga* och *Gudhems tingslag*

till *Falköpings stad* (se anm. 23 till *Skaraborgs län* i tab. 1).

^{*)} Enligt k. beslut d. 21 april 1933 och d. 22 okt. 1937 ha förutvarande *Gudhems tingslag* och *Kåkinds tingslag* från 1938 års ingång förenats till ett tingslag.

Värmlands län.

¹⁾ Enligt k. beslut d. 24 mars 1933 har Karlstads landskommun med undantag av en mindre del från 1934 års ingång överflyttats från *Mellansysslets domsaga* till *Karlstads stad* (se anm. 10 till *Värmlands län* i tab. 1).

Örebro län.

¹⁾ Enligt k. beslut d. 20 mars 1936 har Långbro med undantag av en mindre del från 1937 års ingång överflyttats från *Östernärkes domsaga* samt *Glanshammars och Örebro tingslag* till *Örebro stad* (se anm. 7 till *Örebro län* i tab. 1).

Västmanlands län.

¹⁾ Enligt k. beslut d. 29 april 1938 tillhör Arboga stad från 1939 års ingång *Västmanlands västra domsaga* samt *Akerbo och Skinnskattebergs tingslag*.

Kopparbergs län.

¹⁾ Enligt k. beslut d. 29 maj 1936 tillhöra städerna Hedemora och Säter från 1937 års ingång *Hedemora domsaga* samt *Hedemora tingslag*.

Västernorrlands län.

¹⁾ Enligt k. beslut d. 18 okt. 1935 ha förutvarande *Njurunda, Sköns och Ljustorps tingslag* samt *Indals tingslag* från 1936 års ingång förenats till ett tingslag.

²⁾ Enligt k. beslut d. 12 febr. och d. 2 juli 1937 ha förutvarande *Ramsele och Resele tingslag* samt *Fjällsjö tingslag* från 1939 års ingång förenats till ett tingslag.

³⁾ Enligt k. beslut d. 4 juni 1937 tillhör Örnsköldsviks stad från 1938 års ingång *Angermanlands norra domsaga*.

Jämtlands län.

¹⁾ Enligt k. beslut d. 15 sept. 1939 ha förutvarande *Undersåkers och Offerdals tingslag* samt *Sunne, Ovikens och Hallens tingslag* från 1940 års ingång förenats till ett tingslag.

Tab. 5. Antal kommuner, landareal, folkmängd och folkmängdstäthet i vägdistrikt den 31 december 1940, enligt indelningen den 1 januari 1941.

Anm. Förteckningen anger för varje särskilt vägdistrikt i distriktet ingående härad (h:d), skeppslag (sk:g), bergslag (b:g) och tingslag (t:g), varvid i fråga om tingslag märkes, att i tingslag ingående städer ej tillhöra vägdistriktet. Där härad etc. ej *odelat* ingår i vägdistrikt, redovisas de kommuner, som tillhöra distriktet. — Antalet invånare på km² land angives i hela tal (med avrundning nedåt) utom i de fall, när folkmängdstätheten understiger 5 invånare på km² land, då en decimal angives.

Län och vägdistrikt	Antal kommuner	Areal land, i km ²	Folkmängd	Inv. på km ² land	Omfattning (härad och kommuner)
Stockholms län.					
Stockholms läns norra vägdistrikt .	23	2 411·40	33 639	13	Frösåkers h:d; Närdinghundra h:d; Vaddö och Häverö sk:g; Bro och Vätö sk:g; Lyhundra h:d utom Husby-Lyhundra.
Stockholms läns östra vägdistrikt .	26	1 592·43	66 584	41	Frötuna och Länna sk:g; Sjuhundra h:d; Åkers sk:g; Danderyds sk:g; Husby-Lyhundra av Lyhundra h:d; Kårsta och Närtuna av Långhundra h:d; Frösunda och Orkesta av Seminghundra h:d; Vallentuna h:d utom Hammarby och Fresta.
Stockholms läns västra vägdistrikt .	32	1 124·89	53 943	47	Ärlinghundra h:d; Sollentuna h:d; Färentuna h:d; Långhundra h:d utom Kårsta och Närtuna; Seminghundra h:d utom Frösunda och Orkesta; Hammarby och Fresta av Vallentuna h:d.
Stockholms läns södra vägdistrikt .	31	2 166·49	77 297	35	Värmdö sk:g; Svartlösa h:d; Öknebo h:d; Sotholms h:d.
Summa för länets vägdistrikt	112	7 295·21	231 463	31	
Uppsala län.					
Uppsala läns norra vägdistrikt . . .	12	1 874·92	35 196	18	Örbyhus h:d; Dannemora, Film, Tegelsmora, Österlövsta och Hällnäs av Olands h:d.
Uppsala läns östra vägdistrikt . . .	12	855·57	15 237	17	Vaksala h:d; Rasbo h:d; Stavby, Tuna, Ekeby, Skäfthammar, Alunda och Morkarla av Olands h:d.
Uppsala läns västra vägdistrikt . . .	23	1 203·16	21 681	18	Hagunda h:d; Ulleråkers h:d; Bälinge h:d; Norunda h:d.
Uppsala läns södra vägdistrikt . . .	39	1 171·75	21 224	18	Bro h:d; Håbo h:d; Trögds h:d; Åsunda h:d; Lagunda h:d.
Summa för länets vägdistrikt	86	5 105·40	93 338	18	
Södermanlands län.					
Södermanlands norra vägdistrikt . .	32	1 783·73	32 478	18	Selebo h:d; Åkers h:d; Österrekarne h:d; Västerrekarne h:d.
Södermanlands västra vägdistrikt .	13	1 363·90	28 361	20	Oppunda h:d.
Södermanlands mellersta vägdistrikt	14	1 006·05	23 355	23	Daga h:d; Villåttinge h:d.
Södermanlands södra vägdistrikt .	29	1 917·62	33 486	17	Jönåkers h:d; Rönö h:d; Hölebo h:d.
Summa för länets vägdistrikt	88	6 071·30	117 680	19	
Östergötlands län.					
Göstrings vägdistrikt	29	1 283·38	25 798	20	Dals h:d; Lysings h:d; Göstrings h:d.
Valkebo vägdistrikt	21	942·59	20 689	21	Hanekinds h:d; Vifolka h:d; Valkebo h:d.
Aska vägdistrikt	26	1 330·71	36 301	27	Gullberga h:d; Bobergs h:d; Aska h:d; Godegård och Tjällmo av Finspånge läns h:d.

Län och vägdistrikt	Antal kommuner	Areal land, i km ²	Folkmängd	Inv. på km ² land	Omfattning (härad och kommuner)
Finspånga läns vägdistrikt	8	1 544-61	29 088	18	Bråbo h:d; Finspånga läns h:d utom Godegård och Tjällmo; Krokek av Lösings h:d.
Vikbolandets vägdistrikt	15	667-23	11 392	17	Östkinds h:d; Björkekinds h:d; Lösings h:d utom Krokek.
Hammarkinds vägdistrikt	13	1 205-97	18 851	15	Hammarkinds h:d; Skärkinds h:d utom Skärkind och Gistad.
Bankekindes vägdistrikt	17	796-13	20 968	26	Memnings h:d; Åkerbo h:d; Bankekinds h:d; Skärkind och Gistad av Skärkinds h:d.
Kinda vägdistrikt	10	1 221-27	16 749	13	Kinda h:d.
Ydre vägdistrikt	6	673-96	6 873	10	Ydre h:d.
Summa för länets vägdistrikt	145	9 665-85	186 709	19	
Jönköpings län.					
Tveta vägdistrikt	14	854-30	21 783	25	Tveta h:d.
Norra Vedbo och Vista vägdistrikt .	14	1 166-27	18 884	16	Norra Vedbo h:d; Vista h:d utom Visingsö.
Visingsö vägdistrikt	1	24-54	1 082	44	Visingsö av Vista h:d.
Södra Vedbo vägdistrikt	11	924-56	13 752	14	Södra Vedbo h:d.
Östra härads vägdistrikt	18	1 310-54	19 921	15	Östra h:d.
Västra härads vägdistrikt	21	1 815-44	25 673	14	Västra h:d.
Östbo vägdistrikt	13	1 538-28	20 427	13	Östbo h:d.
Västbo vägdistrikt	25	1 944-81	32 548	16	Västbo h:d.
Mo vägdistrikt	11	931-10	5 832	6	Mo h:d.
Summa för länets vägdistrikt	128	10 509-84	159 902	15	
Kronobergs län.					
Konga vägdistrikt	16	1 487-31	25 144	16	Konga h:d.
Uppvidinge vägdistrikt	12	2 107-25	24 078	11	Uppvidinge h:d.
Norrvidinge vägdistrikt	8	524-54	7 595	14	Norrvidinge h:d.
Kinnevalds vägdistrikt	10	678-64	13 948	20	Kinnevalds h:d utom häradsdelen av Skatelöv.
Allbo vägdistrikt	17	1 504-15	28 372	18	Allbo h:d samt Kinnevalds häradsdel av Skatelöv.
Sunnerbo vägdistrikt	23	2 483-09	31 308	12	Sunnerbo h:d.
Summa för länets vägdistrikt	86	8 784-98	180 445	14	
Kalmar län.					
Norra Tjustrs vägdistrikt	11	1 348-42	19 690	14	Norra Tjustrs h:d; Gamleby av Södra Tjustrs h:d.
Södra Tjustrs vägdistrikt	11	1 725-05	22 948	13	Södra Tjustrs h:d utom Gamleby; Tunaläns h:d utom Kristdala.
Sevede och Aspelands vägdistrikt .	16	2 198-72	32 439	14	Sevede h:d; Aspelands h:d; Kristdala av Tunaläns h:d.
Handbörds, Stranda och Norra Möre vägdistrikt	17	2 534-98	39 874	15	Handbörds h:d; Stranda h:d; Norra Möre h:d.
Södra Möre vägdistrikt	17	1 715-17	33 456	19	Södra Möre h:d.
Ölands vägdistrikt	34	1 339-93	24 859	18	Åkerbo h:d; Slättbo h:d; Runstens h:d; Algutarums h:d; Möckleby h:d; Gråsgårds h:d.
Summa för länets vägdistrikt	106	10 862-27	173 266	15	
Gotlands län.					
Gotlands norra vägdistrikt	47	1 747-49	24 301	13	Gotlands norra h:d.
Gotlands södra vägdistrikt	44	1 356-29	21 711	16	Gotlands södra h:d.
Summa för länets vägdistrikt	91	3 103-78	46 012	14	

Län och vägdistrikt	Antal kommuner	Areal land, i km ²	Folk-mängd	Inv. på km ² land	O m f a t t n i n g (härad och kommuner)
Blekinge län.					
Östra härads vägdistrikt	9	629-61	22 418	35	Östra h:d.
Medelsta vägdistrikt	13	965-49	28 656	29	Medelstads h:d.
Bräkne vägdistrikt	6	634-12	18 998	29	Bräkne h:d.
Listers vägdistrikt	9	640-14	25 315	39	Listers h:d.
Summa för länets vägdistrikt	37	2 869-36	95 387	33	
Kristianstads län.					
Södra Åsbo och Bjäre vägdistrikt	18	535-64	29 907	55	Södra Åsbo h:d; Bjäre h:d.
Norra Åsbo vägdistrikt ¹⁾	15	998-15	30 831	30	Norra Åsbo h:d.
Västra Göinge vägdistrikt	24	1 390-47	35 960	25	Västra Göinge h:d.
Östra Göinge vägdistrikt	14	1 051-93	28 693	27	Östra Göinge h:d.
Villands vägdistrikt	17	642-14	25 957	40	Villands h:d.
Gårds och Albo vägdistrikt	26	900-78	28 244	31	Albo h:d; Gårds h:d.
Ingelstads och Järrestads vägdistrikt	32	583-32	34 631	59	Järrestads h:d; Ingelstads h:d.
Summa för länets vägdistrikt	146	6 102-43	214 223	35	
Malmöhus län.					
Oxie och Skytts vägdistrikt	41	449-45	29 795	66	Oxie h:d; Skytts h:d.
Vemmenhøgs vägdistrikt	24	347-84	20 359	58	Vemmenhøgs h:d.
Ljunits och Herrestads vägdistrikt	17	278-43	12 189	43	Ljunits h:d; Herrestads h:d.
Färs vägdistrikt	18	592-47	21 595	36	Färs h:d.
Frosta vägdistrikt	24	701-11	24 954	35	Frosta h:d.
Torna vägdistrikt	25	444-25	20 068	45	Torna h:d.
Bara vägdistrikt	18	307-27	19 879	64	Bara h:d.
Rönnebergs och Harjagers vägdistrikt	27	373-15	21 706	58	Harjagers h:d; Rönnebergs h:d utom St Ibb.
Onsjö vägdistrikt	16	397-00	15 096	38	Onsjö h:d.
Luggude vägdistrikt	25	635-78	37 213	58	Luggude h:d.
Vens vägdistrikt	1	7-47	892	119	St Ibb av Rönnebergs h:d.
Summa för länets vägdistrikt	236	4 534-22	223 746	49	
Hallands län.					
Höks vägdistrikt ¹⁾	11	917-93	18 373	20	Höks h:d.
Tönnersjö vägdistrikt	6	584-08	10 311	17	Tönnersjö h:d.
Halmstads härads vägdistrikt	12	646-26	14 466	22	Halmstads h:d.
Årstads vägdistrikt	10	533-11	9 177	17	Årstads h:d.
Faurås vägdistrikt	15	704-43	14 509	20	Faurås h:d.
Himle och Viske vägdistrikt	18	620-79	17 951	28	Himle h:d; Viske h:d.
Fjäre vägdistrikt	14	681-61	16 736	24	Fjäre h:d.
Summa för länets vägdistrikt	86	4 688-21	101 523	21	
Göteborgs och Bohus län.					
Göteborgsbygdens vägdistrikt	13	501-79	38 614	76	Sävedals h:d; Östra Hisings h:d; Askims h:d utom Styrsö; Västra Hisings h:d utom Öckerö.
Öckerö och Styrsö vägdistrikt	2	48-59	8 751	180	Styrsö av Askims h:d; Öckerö av Västra Hisings h:d.
Inlands vägdistrikt	19	995-99	23 663	23	Inlands Södra h:d; Inlands Nordre h:d; Inlands Torpe h:d; Inlands Fräkne h:d.
Orusts och Tjörns vägdistrikt	18	578-50	23 457	40	Orusts östra h:d; Orusts västra h:d; Tjörns h:d.

¹ Hishult har i fråga om kommunantalet räknats till Höks vägdistrikt, Hall. l., men i fråga om areal, folkmängd och folkmängdstäthet fördelats på nämnda distrikt och Norra Åsbo vägdistrikt, Krist. l.

Län och vägdistrikt	Antal kommuner	Areal land, i km ²	Folkmängd	Inv. på km ² land	Omfattning (härad och kommuner)
Sunnervikens och Bullarens vägdistrikt	24	1 611·19	41 541	25	Lane h:d; Stångenäs h:d; Sotenäs h:d; Tunge h:d; Sörbygdens h:d; Bullarens h:d.
Norrvikens vägdistrikt	11	1 038·37	22 691	21	Kville h:d; Tanums h:d; Vette h:d.
Summa för länets vägdistrikt	87	4 774·43	158 717	33	
Älvsborgs län.					
Kinds vägdistrikt	35	2 049·74	28 404	13	Kinds h:d.
Marks vägdistrikt	23	1 296·83	34 766	26	Marks h:d.
Ås och Redvägs vägdistrikt	32	1 022·14	18 991	18	Ås h:d; Redvägs h:d.
Boråsbygdens vägdistrikt	31	1 223·95	23 122	18	Gäseene h:d; Vedens h:d; Bollebygdens h:d.
Kullings och Vättle vägdistrikt	27	996·34	27 318	27	Vättle h:d; Kullings h:d.
Väne och Ale vägdistrikt	24	1 211·65	39 730	32	Väne h:d; Bjärke h:d; Flundre h:d; Ale h:d.
Östra Dals vägdistrikt	21	1 395·59	27 749	19	Tössbo h:d; Nordals h:d; Sundals h:d.
Valbo vägdistrikt	9	691·18	9 447	13	Valbo h:d.
Vedbo vägdistrikt	15	1 586·46	21 111	13	Vedbo h:d.
Summa för länets vägdistrikt	217	11 473·88	230 638	20	
Skaraborgs län.					
Skaraborgs läns södra vägdistrikt	38	1 389·31	24 476	17	Vartofta h:d utom Luttra, Falköpings östra landskommun, Karleby och Slöta; Södra Fågelås och Norra Fågelås av Kåkindes h:d.
Skaraborgs läns östra vägdistrikt	44	1 737·30	40 383	23	Kåkindes h:d utom Södra Fågelås och Norra Fågelås; Vadsbo södra t:g av Vadsbo h:d.
Skaraborgs läns norra vägdistrikt	32	1 538·55	35 662	23	Kinne h:d; Vadsbo norra t:g av Vadsbo h:d.
Skaraborgs läns mellersta vägdistrikt	51	1 044·44	22 636	21	Valle h:d; Vilake h:d; Frökinds h:d; Gudhems h:d; Luttra, Falköpings östra landskommun, Karleby och Slöta av Vartofta h:d.
Skaraborgs läns nordvästra vägdistrikt	49	1 134·68	29 813	26	Källands h:d; Kinnefjärdings h:d; Skånings h:d.
Skaraborgs läns västra vägdistrikt	44	1 086·43	31 737	29	Åse h:d; Viste h:d; Barne h:d; Laske h:d.
Summa för länets vägdistrikt	258	7 930·71	184 707	23	
Värmlands län.					
Östersysslets vägdistrikt	9	1 200·49	16 277	13	Visnums h:d; Ölme h:d; Väse h:d.
Värmlandsbergs vägdistrikt	9	2 114·33	21 043	9	Färnebo h:d; Nyeds h:d.
Mellansysslets vägdistrikt	7	935·42	30 880	33	Karlstads h:d; Kils h:d.
Klarälvdalens vägdistrikt	9	4 824·68	30 424	6	Älvdals h:d.
Fryksdalens vägdistrikt	10	2 553·06	32 068	12	Fryksdals h:d.
Jösse vägdistrikt	10	1 734·33	26 226	15	Jösse h:d.
Södersysslets vägdistrikt	23	2 219·87	36 770	16	Grums h:d; Näs h:d; Gillbergs h:d.
Nordmarks vägdistrikt	12	1 752·99	17 727	10	Nordmarks h:d.
Summa för länets vägdistrikt	89	17 335·17	211 415	12	
Örebro län.					
Örebro läns mellersta vägdistrikt	16	917·38	21 523	23	Örebro h:d; Glanshammars h:d.
Örebro läns sydöstra vägdistrikt	9	895·23	16 381	18	Åskers h:d; Sköllersta h:d.

TAB. 5 (forts.). ANTAL KOMMUNER, LANDAREAL OCH FOLKMÄNGD I VÄGDISTRIKT. 157

Län och vägdistrikt	Antal kommuner	Areal land, i km ²	Folkmängd	Inv. på km ² land	Omfattning (härad och kommuner)
Örebro läns södra vägdistrikt . . .	12	1 432.43	36 323	25	Kumla h:d; Hardemo h:d; Grimstens h:d; Sundbo h:d.
Örebro läns västra vägdistrikt . .	9	1 086.14	19 619	18	Edsbergs h:d; Karlskoga h:d.
Örebro läns nordvästra vägdistrikt	8	2 201.34	27 264	12	Grythytte och Hällefors h:d; Nora och Hjulsjö h:d; Nya Kopparbergs h:d.
Örebro läns nordöstra vägdistrikt .	5	1 387.70	20 603	14	Fellingsbro h:d; Lindes och Ramsbergs h:d.
Summa för länets vägdistrikt	59	7 920.22	141 713	17	
Västmanlands län.					
Västmanlands västra vägdistrikt .	15	1 451.71	22 505	15	Åkerbo h:d; Skinnskattebergs h:d.
Västmanlands norra vägdistrikt . .	9	1 553.73	26 590	17	Gamla Norbergs b:g; Vangsbro h:d; Fläckebo av Norrbo h:d; Övertjurbo h:d utom Kumla.
Västmanlands östra vägdistrikt . .	16	1 701.21	25 324	14	Simtuna h:d; Torstuna h:d; Väla h:d; Kumla av Övertjurbo h:d.
Västmanlands södra vägdistrikt . .	25	1 508.20	35 354	23	Snevringe h:d; Tuhundra h:d; Siende h:d; Yttertjurbo h:d; Norrbo h:d utom Fläckebo.
Summa för länets vägdistrikt	65	6 214.85	109 773	17	
Kopparbergs län.					
Folkare vägdistrikt	9	1 735.12	34 697	19	Folkare h:d; Hedemora t:g.
Kopparbergs vägdistrikt	6	1 887.10	19 883	10	Falu domsagas norra t:g.
Tuna vägdistrikt	7	1 245.30	37 622	30	Falu domsagas södra t:g; Gagnef av Leksands och Gagnefs t:g.
Västerbergslags vägdistrikt	6	1 884.22	29 106	15	Västerbergslags domsagas t:g.
Näs vägdistrikt	4	2 143.90	14 409	6	Näs t:g.
Malungs vägdistrikt	4	4 512.20	13 847	3.0	Malungs t:g.
Nedansiljans vägdistrikt	6	2 445.18	27 545	11	Leksands och Gagnefs t:g utom Gagnef; Rättviks t:g utom Ore.
Ovansiljans vägdistrikt	7	5 473.42	27 639	5	Orsa t:g; Mora t:g; Ore av Rättviks t:g.
Älvdalens vägdistrikt	3	6 785.50	9 867	1.4	Älvdals t:g; Särna och Idre t:g.
Summa för länets vägdistrikt	52	28 111.94	214 615	7	
Gävleborgs län.					
Gästriklands vägdistrikt	14	4 097.84	77 858	18	Gästriklands västra domsagas t:g; Gästriklands östra domsagas t:g.
Hälsinglands sydöstra vägdistrikt .	9	1 695.43	32 388	19	Ala t:g; Enångers t:g.
Hälsinglands sydvästra vägdistrikt .	8	3 079.16	35 995	11	Bollnäs domsagas t:g.
Hälsinglands nordöstra vägdistrikt .	14	3 365.10	35 147	10	Delsbo t:g; Bergsjö och Forssa t:g.
Hälsinglands nordvästra vägdistrikt	8	5 812.58	35 577	6	Västra Hälsinglands domsagas t:g.
Summa för länets vägdistrikt	53	18 050.11	216 965	12	
Västernorrlands län.					
Medelpads östra vägdistrikt	7	1 200.30	46 799	38	Medelpads östra domsagas t:g utom Indal, Liden och Holm.
Medelpads mellersta vägdistrikt . .	8	2 772.90	24 544	8	Medelpads västra domsagas t:g utom Haverö, Borgsjö och Torp; Indal, Liden och Holm av Medelpads östra domsagas t:g.
Medelpads västra vägdistrikt	3	3 090.60	20 103	6	Haverö, Borgsjö och Torp av Medelpads västra domsagas t:g.

Län och vägdistrikt	Antal kommuner	Areal land, i km ²	Folkmängd	Inv. på km ² land	Omfattning (härad och kommuner)
Adalens nedre vägdistrikt	10	1 588-60	36 514	22	Ångermanlands södra domsagas t:g utom Ullånger, Nordingrå och Vibyggerå.
Adalens övre vägdistrikt	15	4 204-40	33 421	7	Boteå t:g; Sollefteå t:g; Resele, Adals-Liden och Junsele av Ångermanlands västra domsagas t:g.
Ramsele vägdistrikt	6	4 208-40	17 714	4-2	Ångermanlands västra domsagas t:g utom Resele, Adals-Liden och Junsele.
Nätra och Nordingrå vägdistrikt	7	4 287-30	25 758	6	Ullånger, Nordingrå och Vibyggerå av Ångermanlands södra domsagas t:g; Nätra, Sidensjö, Skorped och Anundsjö av Ångermanlands norra domsagas t:g.
Själövads och Arnäs vägdistrikt	7	2 690-30	30 594	11	Ångermanlands norra domsagas t:g utom Nätra, Sidensjö, Skorped och Anundsjö.
Summa för länets vägdistrikt	63	24 042-80	235 447	9	
Jämtlands län.					
Ragunda vägdistrikt	6	3 771-08	15 639	4-1	Ragunda t:g.
Revsunds vägdistrikt	10	2 971-37	20 822	7	Revsunds, Brunflo och Näs t:g utom Hackås och Näs; Frösö och Sunne av Jämtlands västra domsagas t:g.
Bergs vägdistrikt	8	3 870-78	13 272	3-4	Bergs t:g; Hackås och Näs av Revsunds, Brunflo och Näs t:g; Oviken och Myssjö av Jämtlands västra domsagas t:g.
Svegs vägdistrikt	8	6 859-12	10 346	1-5	Svegs t:g.
Hede vägdistrikt	4	6 760-30	6 021	0-8	Hede t:g.
Undersåkers vägdistrikt	4	6 518-32	9 391	1-4	Åre, Undersåker, Mörsil och Käll av Jämtlands västra domsagas t:g.
Offerdals vägdistrikt	10	4 076-29	18 362	4-5	Rödön, Näskott, Aspås och Ås av Lits och Rödöns t:g; Offerdal, Alsen, Mattmar, Norderö, Hallen och Marby av Jämtlands västra domsagas t:g.
Lits vägdistrikt	6	4 583-59	10 977	2-3	Lits och Rödöns t:g utom Rödön, Näskott, Aspås och Ås.
Hammerdals vägdistrikt	5	8 223-40	17 245	2-0	Hammerdals t:g.
Summa för länets vägdistrikt	61	47 634-25	122 075	2-5	
Västerbottens län.					
Nordmalings vägdistrikt	2	2 562-26	15 368	5	Nordmalings och Bjurholms t:g utom Hörnefors.
Umebygdens vägdistrikt	6	2 686-22	33 817	12	Hörnefors av Nordmalings och Bjurholms t:g; Umeå domsagas t:g utom Holmön.
Holmöns vägdistrikt	1	52-60	344	6	Holmön av Umeå domsagas t:g.
Degerfors vägdistrikt	1	2 753-83	9 544	3-4	Degerfors t:g.
Nysätra vägdistrikt	4	3 663-60	25 789	7	Nysätra t:g; Burträsk t:g.
Skelleftebygdens vägdistrikt	4	4 440-63	45 866	10	Skellefteå t:g.
Norsjö vägdistrikt	2	3 384-80	11 717	3-4	Malå och Norsjö t:g.
Lycksele vägdistrikt	3	5 592-25	13 732	2-4	Lycksele, Lycksele köping och Örträsk av Lycksele t:g.
Åsele vägdistrikt	2	4 317-55	8 211	1-9	Åsele t:g.
Dorotea vägdistrikt	1	2 800-10	5 804	2-0	Dorotea av Vilhelmina t:g.
Vilhelmina vägdistrikt	1	8 120-40	10 890	1-3	Vilhelmina av Vilhelmina t:g.

Län och vägdistrikt	Antal kommuner	Areal land, i km ²	Folk-mängd	Inv. på km ² land	Omfattning (härad och kommuner)
Stensele vägdistrikt	1	4 009·70	6 763	1·6	Stensele av Lycksele t:g.
Sorsele vägdistrikt	1	7 500·10	5 972	0·7	Sorsele av Lycksele t:g.
Tärna vägdistrikt	1	3 474·80	2 155	0·6	Tärna av Lycksele t:g.
Summa för länets vägdistrikt	30	55 358·84	195 972	3·5	
Norrbottnens län.					
Pitebygdens vägdistrikt	3	2 936·08	23 325	7	Piteå och Älvsby t:g utom Älvsby.
Älvsby vägdistrikt	1	1 810·69	8 922	4·9	Älvsby av Piteå och Älvsby t:g.
Nederluleå vägdistrikt	1	1 101·94	11 029	10	Nederluleå t:g.
Överluleå vägdistrikt	2	2 829·92	13 272	4·6	Överluleå t:g.
Råneå vägdistrikt	1	2 022·40	9 096	4·4	Råneå t:g.
Kalix vägdistrikt	3	4 496·20	28 000	6	Överkalix t:g; Nederkalix t:g.
Torneå vägdistrikt	4	3 254·18	16 793	5	Torneå t:g.
Pajala vägdistrikt	4	7 896·60	13 694	1·7	Pajala och Korpilombolo t:g.
Jukkasjärvi vägdistrikt	2	19 447·00	19 462	1·0	Jukkasjärvi t:g; Karesuando t:g.
Gällivare vägdistrikt	1	15 995·82	20 836	1·3	Gällivare t:g.
Jokkmokks vägdistrikt	1	18 143·64	8 614	0·4	Jokkmokks t:g.
Arvidsjauris vägdistrikt	1	5 678·50	9 829	1·7	Arvidsjauris t:g.
Arjeplogs vägdistrikt	1	12 967·20	4 452	0·3	Arjeplogs t:g.
Summa för länets vägdistrikt	25	98 530·17	187 334	1·9	

Tab. 6. Landareal och folkmängd inom kommunalförbund den 31 december 1940, enligt indelningen den 1 januari 1941.

Anm. Uppgifterna avse kommunalförbund, som bildats enligt lagen den 13 juni 1919. Där förbundets omfattning icke direkt framgår av namnet, lämnas i slutet av tabellen kompletterande uppgifter härom. — De använda förkortningarna ha följande innebörd: ffb. = fattigvårdsförbund; kfb. = kommunalförbund; pd. = polisdistrikt; pdfb. = polisdistriktsförbund; pfb. = polisförbund; sfb. = skolförbund; sjfb. = sjukvårdsförbund; köp. = köping; m:e = municipalsamhälle.

Län och kommunalförbund	Areal land, i km ²	Folk-mängd	Län och kommunalförbund	Areal land, i km ²	Folk-mängd
Stockholms län.			19. Kfb:et för Örbyhus samhälle (för sjukvård, brandväsen och byggnadsverksamhet) ⁴⁾	267-92	5 065
1. Björkö-Arholma och Vätö socknars ffb.	107-54	1 906	20. Västlands och Tolfta socknars ffb.	296-09	3 945
2. Estuna, Lohärads och Malsta socknars ffb.	129-65	1 942	Södermanlands län.		
3. Husby-Lyhundra, Skederids och Rö socknars ffb.	137-50	1 987	1. Stigtomta, Nykyrka och Halla socknars ffb.	108-26	2 429
4. Frösundaortens ffb. ¹⁾	120-41	1 847	2. Helgona och Svärta socknars p.d:s kfb.	133-03	1 978
5. Knivsta, Lagga, Östuna och Alsike ffb.	171-58	3 312	3. Råby-Rönö, Rippsa och Lids socknars p.d:s kfb.	145-62	1 667
6. S:t Olofs och S:t Pers, Vassunda och Haga socknars p.d:s kfb.	85-94	1 383	4. Runtuna, Ludgo och Spelviks socknars p.d:s kfb.	139-38	2 113
7. Mårsta-ortens ffb. ²⁾	91-09	2 108	5. Tystberga, Sättersta och Bogsta socknars p.d:s kfb.	141-92	1 977
8. Hammarby, Eds och Fresta kfb. för brandskydd	85-71	4 780	6. Västerljungs, Bälinge, Låstringe och Torsåkers socknars p.d:s kfb.	255-16	2 726
9. Össeby-Garns, Vada och Angarns socknars kfb. (för fattigvård)	148-10	1 572	7. Hölö och Mörkö socknars p.d:s kfb.	139-95	2 616
10. Gustavsbergs och Ingarö socknars pdfb.	100-92	3 181	8. Toresunds, Kärnbo och Taxinge socknars p.d:s kfb.	157-18	2 389
11. Stockholms norra förorters kfb. för vattenledning ³⁾	5-01	22 899	9. Selaöns ffb. ¹⁾	100-50	1 980
12. Ösmo och Torö socknars pdfb.	172-87	2 812	10. Helgarö, Fogdö, Vansö och Härads socknars p.d:s kfb.	160-75	2 754
13. Öregrund—Gräsö ffb.	125-60	2 306	11. Kjula m. fl. socknars ffb. ²⁾	121-14	2 263
14. Huddinge m:ens kfb. för brandskydd ⁴⁾	15-49	10 715	12. Kjula, Hammarby, Sundby och Vallby socknars p.d:s kfb.	121-14	2 263
Uppsala län.			13. Tumbo och Råby-Rekarne socknars ffb.	69-84	1 332
1. Håbo pfb. ¹⁾	459-24	9 032	14. Vadsbro och Blacksta socknars ffb.	62-23	1 213
2. Bålsta ffb. ²⁾	307-18	5 718	15. Mariefreds och Kärnbo ffb.	58-79	2 270
3. Hätuna och Håbo-Tibble socknars ffb.	83-94	1 224	Östergötlands län.		
4. Grillby-ortens ffb. ³⁾	168-66	3 229	1. Styrstads m. fl. socknars kfb. (för polisväsen) ¹⁾	87-78	2 387
5. Trögds pfb. ⁴⁾	275-86	4 009	2. Östra Husby och Östra Stenby socknars pfb.	106-99	2 170
6. Fröslunda m. fl. socknars ffb. ⁵⁾	195-61	3 407	3. Östra Ny m. fl. socknars pfb. ²⁾	123-61	1 647
7. Åsunda härads pfb. ⁶⁾	243-02	4 663	4. Drothems och Tingstads kommuners ffb.	111-40	1 866
8. Vårfrukyrka, Svinnegarns, Enköpings-Näs och Teda socknars ffb.	119-22	2 394	5. Dagsbergs och Furingstads socknars ffb.	45-38	1 209
9. Lagunda härads pd. ⁷⁾	193-63	3 520	6. Östra Husby, Östra Stenby och Konungsunds socknars kfb. (för fattigvård)	125-58	2 547
10. Hagunda pfb. ⁸⁾	134-09	2 403	7. Jonsbergs och Rönö socknars kfb. (för fattigvård)	142-89	1 895
11. Södra Hagunda ffb. ⁹⁾	127-79	2 131			
12. Norra Hagunda pfb. ¹⁰⁾	192-69	1 928			
13. Ulleråkers pfb. ¹¹⁾	143-83	2 063			
14. Bälinge pfb. ¹²⁾	316-65	3 768			
15. Lena, Rasbokils och Ärentuna ffb.	175-03	2 609			
16. Björklinge och Viksta socknars ffb.	174-02	2 640			
17. Norunda härads pfb. ¹³⁾	376-96	5 904			
18. Films-Dannemora pfb.	185-85	3 744			

Län och kommunalförbund	Areal land, i km ²	Folk-mängd	Län och kommunalförbund	Areal land, i km ²	Folk-mängd
8. Kuddby, Täby och Å socknars ffb.	103.33	1 963	45. Västra Tollstads, Heda, Röks, Svanshals och Kumla socknars kfb. (för polisväsen)	144.92	3 372
9. Kuddby, Konungsumds och Täby socknars pfb.	96.92	1 956	46. Ödeshögs pd. ¹⁰⁾	99.34	2 940
10. Drothems-Västra Husby pfb.	144.16	2 193	47. Stora Åby, Heda, Röks och Svanshals kfb. (för fattigvård)	206.37	3 984
11-12. Mogata-Skällviks ffb. resp. pfb.	146.42	1 919	48. Stora Åby och Trehörna socknars pfb.	193.78	2 422
13. St Anna och Börrums socknars pfb.	161.09	1 810	49. Svanshals-Heda sfb.	52.43	1 487
14. Östra Ryds och Yxnerums socknars pfb.	203.94	2 056	50. Allhelgona, Bjälbo och Järstads socknars pfb.	65.48	1 660
15. Skärkinds, Gistads och Gårdeby socknars pfb.	116.20	2 380	51. Högby och Hogstads socknars pfb.	59.14	1 723
16. Åkerbo härads pfb. ²⁾	113.00	2 768	52. Väderstads och Kumla kommuners ffb.	49.92	1 374
17. Askeby, Bankekinds, Vårdsbergs och Örtomta socknars pfb.	163.24	3 369	53. Väderstads, Hovs och Appuna socknars pfb.	78.09	2 124
18. Bankekinds och Askeby socknars ffb.	77.47	1 533	54. Kfb:et Strömvalen (för fattigvård) ¹¹⁾	44.31	1 264
19. Grebo och Värna socknars kfb. (för fattigvård)	98.62	1 567	55. Östra Tollstads och Sjögestads socknars pfb.	66.61	1 505
20. Björnsätters, Grebo och Värna socknars pfb.	200.23	2 927	56. Veta, Viby, Sya och Herrberga socknars pfb.	73.28	2 954
21. Vists och Landeryds pfb.	111.83	2 865	57. Vikingstads m. fl. socknars pfb. ¹²⁾	92.24	2 846
22-23. Skeda och Slaka kommuners ffb. resp. pfb.	105.01	2 116	58. Vikingstads och Rappestads socknars kfb. (för fattigvård)	60.24	1 710
24. Kärna och Kaga kfb. (för polisväsen)	40.62	2 250	59. Kfb:et Ekero (för fattigvård) ¹³⁾	181.01	2 756
25. Kaga och Ledbergs socknars kfb. (för fattigvård)	26.93	1 013	60. Nykils-Gammalkils kfb. för polisärenden	181.01	2 756
26. Vreta klosters och Stjärnorps socknars pfb.	159.07	4 156	61. Oppeby, Hägerstads och Kättilstads socknars kfb. (för polisväsen)	270.13	2 944
27-28. Ljungs, Flistads och Björkebergs socknars ffb. resp. pfb.	119.90	2 231	62. Kisa och Västra Eneby kfb. (för polisväsen) ¹⁴⁾	325.35	5 327
29. Bobergs härads kfb. (för polisväsen) ⁴⁾	342.47	8 294	63. Skänninge, Allhelgona och Bjälbo kommuners ffb.	63.66	3 152
30. Klockrike och Älvestads socknars ffb.	55.32	1 650			
31. Lönsås m. fl. socknars pfb. ⁵⁾	77.41	2 183	Jönköpings län.		
32. Fornåsa m. fl. socknars pfb. ⁶⁾	81.52	2 416	1. Hässleby sockens och Marianne-lunds köps ffb.	94.98	2 439
33. Fornåsa och Skeppsås socknars ffb.	39.20	1 157	2. Järnsås, Lekeryds och Svarttorps socknars pd.	197.86	2 466
34. Varvs, Styra, Asks och Vallerstads socknars kfb. (för fattigvård)	63.24	1 747	3. Rogberga och Ödestugu socknars ffb.	162.76	2 387
35. Varvs, Styra och Asks socknars pfb.	41.18	1 183	4. Barnarps och Sandseryds kommuners gemensamma pd.	126.46	5 126
36. Västra Stenby, Fivelstads, Hagebyhøga och Örlunda socknars pfb.	82.56	2 655	5. Stengårdshulta, Valdshulta, Öre-ryds, Norra Hestra och Åsenhøga socknars ffb.	342.95	2 450
37. Hagebyhøga, Fivelstads och Örlunda socknars ffb.	50.79	1 624	6. Långaryds-Färgaryds sfb.	312.03	5 782
38. Örberga, Nässja, St Pers och Strå. kommuners ffb.	60.94	1 822	7. Ås och Källerstads socknars ffb.	114.32	1 605
39. St Pers m. fl. socknars pfb. ⁷⁾	60.94	1 822	8. Bolmsö, Tannåkers och Dannäs socknars ffb.	140.62	1 595
40. Rogsløsa m. fl. socknars pfb. ⁸⁾	57.34	2 093	9. Kulltorps och Gnosjö socknars ffb.	146.58	3 028
41. Hovs, Appuna och Herrestads kommuners kfb. (för fattigvård)	47.04	1 323	10. Malmbäck och Almesåkra socknars ffb.	236.15	2 622
42. Rogsløsa, Väversunda och Källstads socknars ffb.	46.28	1 729	11. Hultsjø, Skepperstads och Hjartlanda socknars ffb.	166.23	1 960
43. Ombergs sfb. ⁹⁾	56.17	1 983	12. Ramkvilla m. fl. socknars ffb. ¹⁾	224.58	2 546
44. Ödeshøgs och Västra Tollstads socknars ffb.	133.16	3 824			

Län och kommunalförbund	Areal land, i km ²	Folk-mängd	Län och kommunalförbund	Areal land, i km ²	Folk-mängd
13. Bäckseda och Näsby socknars ffb.	85-75	1 451	Gotlands län.		
14. Myresjö-Lannaskede sfb.	111-39	2 253	1. Kfb:et för upprätthållande av polisarrest i Slite ¹⁾	763-42	10 417
15. Trafikföretaget Jönköping-Huskvarna (för linjetrafik)	53-34	45 605	2. Roma och Björke socknars kfb. (för fattigvård)	34-98	1 229
Kronobergs län.			3. Östergarns, Ardre och Gammalgarns socknars kfb. (för barnmorskedistriktets gemensamma angelägenheter)	105-27	1 498
1. Uppvidinge sfb. ¹⁾	2 107-25	24 078	4. Hallvads pd:s kfb. ²⁾	149-82	2 417
2. Norra Uppvidinge kfb. (för barnkoloni) ³⁾	1 451-24	16 110	5. Klintehamns provinsialläkaredistriktets kfb. (för förvaltning av läkarbostad, apotekslokal och apotekarbostad) ³⁾	194-60	3 840
3. Sjösås, Drevs och Hornaryds socknars ffb.	118-14	1 930	6. Hemse ffb. ⁴⁾	111-96	2 488
4. Dädesjö och Herråkra socknars ffb.	234-74	1 570	Blekinge län.		
5. Konga-Uppvidinge kfb. (för barnkoloni) ³⁾	1 104-87	17 236	1—4. Hjortsberga, Edestads och Förkärla socknars resp. ffb., kfb. för polisverksamhetens upprätthållande, kfb. för ordnandet av skogsbrandväsensdet och kfb. för hållande av brandkår	129-45	2 563
6. Konga härads kfb. (för sjukvård) ⁴⁾	1 443-13	21 939	Kristianstads län.		
7. Hemmesjö och Tegnaby socknars ffb.	92-35	1 359	1. Järrestads härads ffb. ¹⁾	111-66	6 318
8. Östra Torsås och Uråsa socknars ffb.	101-24	2 099	2. Simris, Östra Nöbbelövs och Bolshögs pfb.	33-09	2 765
9. Vederslövs och Dänningelanda socknars ffb.	67-00	1 123	3. Gladsax, Östra Vemmerlövs och Järrestads pfb.	63-45	2 903
10. Norrvidinge ffb. ⁴⁾	524-54	7 595	4. Löderups och Hörups socknars ffb.	54-76	2 744
11. Västra Värends kfb. (för fattigvård) ⁴⁾	373-58	4 404	5. Smedstorps-Kverrestads pfb.	62-79	2 730
12. Annerstads m. fl. socknars kfb. (för fattigvård) ⁷⁾	628-90	5 732	6. Albo härads fattigvårdssamhällets kfb. ¹⁾	300-94	9 500
Kalmar län.			7. Södra Gårds ffb. ²⁾	235-84	5 738
1. Södra Vi och Djursdala kommuners ffb.	306-60	4 122	8. Vä m. fl. kommuners ffb. ⁴⁾	209-84	6 066
2. Mälilla landfiskalsdistriktets kfb. för arrestlokal ⁵⁾	606-86	7 915	9. Fjälkinge m. fl. kommuners ffb. ⁴⁾	82-16	3 901
3. Högsby landfiskalsdistriktets kfb. för arrestlokal ⁵⁾	790-48	10 784	10. Oppmana m. fl. kommuners ffb. ⁴⁾	177-55	4 465
4. Förlösa och Kristvalla socknars kfb. (för fattigvård)	175-74	2 260	11. Osby kommuns och Osby köps ffb.	167-40	5 299
5. Dörby, Kläckeberga och Hossmo socknars ffb.	87-11	2 804	12. Vinslövs kommuns och Vinslövs köps ffb.	71-05	3 580
6. Ljungbyholms pd. ³⁾	186-13	4 622	13. Båstads köps, Grevie och Förslövs kommuners ffb.	84-96	5 755
7. Kfb:et Solgården (för fattigvård) ⁴⁾	478-39	6 033	14. Västra Karups, Hovs och Torekovs kommuners ffb.	88-94	4 084
8—9. Halltorps och Voxtorps socknars ffb. resp. pfb.	66-67	1 429	Malmöhus län.		
10. Åkerbo härads kfb. för arrestlokal ⁵⁾	295-03	5 722	1. Mörarps, Kroppa, Hässlunda och Frillestads socknars kfb. för brandväsensdetts gemensamma ordnande	75-97	3 076
11. Södra Ölands kfb. för arrestlokal ⁴⁾	667-03	12 798	2. Mörarps pdfb. ¹⁾	63-25	2 820
12. Köpings m. fl. socknars kfb. (för fattigvård) ⁷⁾	287-32	5 188	3. Billesholms ffb. ²⁾	28-88	2 878
13. Torslunda, Algutsrums och Vickleby socknars ffb.	134-18	3 155			
14. Mörbylånga, Resmo och Vickleby socknars pd.	104-68	2 107			
15. Mörbylånga m. fl. kommuners ffb. ⁴⁾	135-06	2 968			
16. Södra Möckleby, Ventlinge och Smedby socknars ffb.	87-20	2 326			
17. Ölands Halltorps ffb. och sfb. ⁶⁾	122-06	4 151			

Län och kommunalförbund	Areal land, i km ²	Folk-mängd	Län och kommunalförbund	Areal land, i km ²	Folk-mängd
4. Kvistofta, Härslövs och Fjärestads kfb. (för fattigvård) . . .	58-65	3 012	39. Börringe pdfb. ²⁶)	87-58	2 506
5. Västra Karaby, Saxtorps, Anne-lövs och Dagstorps socknars ffb.	68-18	3 248	40. Svaneholms pdfb. ²⁷)	42-77	2 702
6. Kfb:et för Dösjöbro pd. ³)	60-48	2 925	41. Svenstorps, Önnarps, Hassle-Bösarps och Västra Venmenhögsocknars ffb.	23-32	1 352
7. Trollenäs m. fl. socknars ffb. ⁴)	107-93	4 377	42. Villie, Örsjö och Solberga socknars kfb. (för fattigvård)	46-58	2 360
8. Röstänga m. fl. socknars ffb. ⁵)	92-15	2 434	43. Rydsgårds pdfb. ²⁸)	56-50	2 754
9. Kfb:et för Lilla Harrie pd. ⁶)	51-13	2 697	44. Stora Herrestads m. fl. socknars kfb. (för fattigvård) ²⁹)	106-69	3 351
10. Löddeköpinge pdfb. ⁷)	53-45	2 471	45. Sjöbo-ortens ffb. ³⁰)	91-10	4 623
11. Lackalänga m. fl. socknars ffb. ⁸)	38-71	3 371	46. Sjöbo pds kfb. ³¹)	48-98	3 266
12. Kävlinge, Högs, Stora Harrie, Södervidinge och Löddeköpinge socknars ffb.	56-28	5 474	47. Vanstads pdfb. ³²)	61-04	2 475
13. Flädie pd. ⁹)	37-96	2 393	48. Långaröds, Östraby och Östra Kärstorps socknars kfb. (för fattigvård)	122-33	4 232
14. Stävie m. fl. socknars ffb. ¹⁰)	78-04	4 801	49. Skarhults pds kfb. ³³)	56-14	1 739
15. Furulunds pd. ¹¹)	39-80	3 152	50. Hurva m. fl. socknars ffb. ³⁴)	113-39	4 223
16. Vallkärra pd. ¹²)	45-33	2 369	51. Fulltofta m. fl. socknars ffb. ³⁵)	120-93	2 240
17. Gårdstänga m. fl. kommuners kfb. (för fattigvård) ¹³)	78-28	3 032	52. Höörs och Munkarps socknars pd.	85-70	2 408
18. Hardeberga pd. ¹⁴)	46-43	2 279			
19. Södra Sandby pdfb. ¹⁵)	94-98	3 669			
20. Slimminge, Blentarps och Everlövs kfb. för brandväsen	110-86	3 295			
21. Nevishögs, Brågarps, Knästorps, Stora Råby, Bjällerups, Kyrkheddinge, Esarps, Mölleberga, Särslövs, Tottarps och Uppåkra socknars ffb.	103-31	5 875			
22. Dalby, Hällestads, Bonderups, Gödelövs och Hardeberga socknars ffb.	104-89	4 291			
23. Harlösa m. fl. socknars ffb. ¹⁶)	92-05	3 101			
24. Löberöds provinsialläkaredistriktets kfb. (för förvaltning av provinsialläkarbostad) ¹⁷)	200-71	8 555			
25. Veberöds pd. ¹⁸)	116-80	3 270			
26. Staffanstorps pd. ¹⁹)	31-18	2 415			
27. Brågarps och Nevishögs kfb. (för brandväsen)	17-46	1 742			
28. Hyby, Bara och Skabersjö socknars kfb. (för fattigvård)	94-56	3 050			
29. Kfb:et för Burlövs pd. ²⁰)	16-89	5 488			
30. Södra Sallerups, Oxie, Bjärs-högs och Görslövs kfb. (för fattigvård)	31-55	2 074			
31. Uppåkra pd. ²¹)	42-26	2 135			
32. Burlövs, Tottarps och Görslövs sköterakedistriktets kfb. (för av-löning av distriktssköterska)	30-92	6 115			
33. Västra Klagstorps och Glos-torps socknars ffb.	20-88	1 727			
34. Västra Ingelstads med närgrän-sande socknars kfb. (för fattig-vård) ²²)	68-52	3 205			
35. Anderslövs och Grönby socknars ffb.	43-62	3 025			
36. Kfb:et Skegrie pd. ²³)	48-32	2 387			
37. Västra Tommarpsortens älder-domshem ²⁴)	30-86	1 540			
38. Östra Torps m. fl. socknars ffb. ²⁵)	101-84	6 165			
			Hallands län.		
			1. Eldsberga m. fl. socknars ffb. ¹)	196-13	3 861
			2. Vapnö och Holms socknars ffb.	51-05	1 226
			3. Kfb:et Årstads och Faurås hä-rads skoltandklinik ²)	815-93	16 795
			4. Kfb:et Himle och Viske skol-tandklinik ³)	538-92	15 302
			5. Rolfstorps m. fl. socknars ffb. ⁴)	239-84	4 657
			6. Kfb:et för Kungsbäcka stads och Fjärås m. fl. socknars hem för kroniskt sjuka ⁵)	543-22	15 860
			7. Kfb:et för Laholms stads och Laholms m. fl. socknars hem för kroniskt sjuka ⁶)	918-70	20 104
			Göteborgs och Bohus län.		
			1. Råda, Landvetters och Härryda socknars ffb.	188-41	5 394
			2. Björlanda och Torslanda socknars ffb.	66-41	1 516
			3. Hjärtums och Västerlanda pds kfb.	184-77	4 076
			4. Orusts östra härads kfb. (för apotek) ⁷)	186-43	4 991
			5. Orustkommunernas kfb. (för sjukvård) ⁸)	386-91	13 335
			6. Skaftö m. fl. socknars ffb. ⁹)	26-19	2 319
			7. Tjörns kfb. (för sjukvård) ¹⁰)	166-34	8 784
			8. Bokenäs och Dragsmarks socknars ffb.	64-83	1 326
			9. Dalevattnets kfb. (för vatten-ledningsverk) ¹¹)	3-56	5 740
			10. Sotenåskommunernas kfb. (för sjukvård) ¹²)	159-59	12 591
			11. Svenneby m. fl. socknars ffb. ¹³)	70-51	2 091
			12. Mölndals m. fl. kommuners kfb. (för sjukvård) ¹⁴)	316-88	32 360

Län och kommunalförbund	Areal land, i km ²	Folk-mängd	Län och kommunalförbund	Areal land, i km ²	Folk-mängd
13. Kungälv m. fl. kommuners ffb. ¹⁾	196-98	8 003			
14. Sunnervikens kfb. (för sjukvård) ¹⁰⁾	672-76	23 693			
Älvsborgs län.			Skaraborgs län.		
1. Frösöks pds kfb. ¹⁾	196-93	2 463	1. Flo pd. ¹⁾	91-67	1 748
2. Tösse pds kfb. ²⁾	166-70	2 374	2. Tuns, Friels och Karaby socknars ffb.	49-64	1 472
3. Töftedals, Rölönda och Gesäters pds kfb.	248-50	2 300	3. Tuns pd. ²⁾	97-06	2 751
4. Holms, Järns och Örs pds kfb.	181-06	3 794	4. Särestads, Bjärby, Håle och Tängs socknars ffb.	58-83	1 540
5. Holms m. fl. kommuners ffb. ³⁾	328-99	7 906	5. Tengene m. fl. socknars pd. ³⁾	104-62	2 403
6. Bolstads pds kfb. ⁴⁾	206-82	4 455	6. Levene m. fl. socknars pd. ⁴⁾	91-51	2 975
7. Brälönda pds kfb. ⁵⁾	157-65	3 366	7. Flakebergs, Hyringa och Långnums socknars ffb.	46-63	1 398
8. Bjärke härads ffb. ⁶⁾	215-42	4 479	8. Levene och Sparlösa socknars ffb.	63-67	2 199
9. Erska, Magra och Lagmanse-redds pds kfb.	133-35	2 785	9. Gråstorps köps, Tengene och Malma socknars ffb.	52-42	2 458
10. St Peder, Tunge och Ale-Skövde pds kfb.	99-87	2 697	10. Främme-stads m. fl. socknars pd. ⁵⁾	107-92	2 578
11. Skepplanda-Hälönda pds kfb.	166-72	2 455	11. Barne-Åsaka pd. ⁶⁾	102-88	2 077
12. Hemsjö-Ödenäs pds kfb.	80-59	1 882	12. Bitterna pastorats ffb. ⁷⁾	92-42	2 397
13. Lena pastorats ffb. ⁷⁾	87-24	1 393	13. Ryda, Naums och Södra Kedums socknars ffb.	86-30	2 840
14. Stene m. fl. socknars kfb. (för fattigvård) ⁸⁾	235-19	3 469	14. Ryda pastorats pd. ⁸⁾	86-30	2 840
15. Värgråda pd. ⁹⁾	93-51	3 087	15. Vara pastorats och Longs sockens ffb. ⁹⁾	84-01	4 530
16. Gäsene härads ffb. ¹⁰⁾	318-07	4 465	16. Longs m. fl. socknars pd. ¹⁰⁾	71-15	2 183
17. Södra Vings m. fl. socknars pds kfb. ¹¹⁾	221-86	3 331	17. Vedums pd. ¹¹⁾	91-12	2 556
18. Varnums m. fl. socknars ffb. ¹²⁾	243-79	3 922	18. Larvs m. fl. socknars pd. ¹²⁾	129-34	2 918
19. Rångedala m. fl. socknars pds kfb. ¹³⁾	140-16	3 422	19. Långjums, Tråvads och Södra Lundby socknars ffb.	62-07	2 057
20. Fristads m. fl. socknars ffb. ¹⁴⁾	113-39	4 177	20. Järpås pd. ¹³⁾	72-07	2 272
21. Sandhults och Bredareds socknars ffb.	182-50	4 220	21. Råda m. fl. socknars pd. ¹⁴⁾	64-19	2 076
22. Fotskäls m. fl. socknars ffb. ¹⁵⁾	98-11	1 870	22. Örslösa pastorats ffb. ¹⁵⁾	75-18	1 862
23. Surteby-Kattunga, Berghems och Fotskäls pds kfb.	127-12	2 881	23. Läckö södra pd. ¹⁶⁾	96-83	2 921
24. Surteby-Kattunga och Berghems socknars ffb.	85-04	2 082	24. Läckö norra pd. ¹⁷⁾	118-43	2 612
25. Horreds pds kfb. ¹⁶⁾	124-40	2 869	25. Sunnersbergs m. fl. socknars kfb. (för fattigvård) ¹⁸⁾	103-54	2 857
26. Kungsäters pds kfb. ¹⁷⁾	153-49	2 072	26. Norra Härene och Hovby socknars ffb.	47-15	1 353
27. Kungsäters och Gunnarsjö socknars ffb.	71-09	1 068	27. Norra Härene och Sävara pd. ¹⁹⁾	110-08	3 363
28. Karl Gustavs och Grimmaresds ffb.	82-40	1 004	28. Sävara, Hasslösa och Lindärva socknars ffb.	62-93	2 010
29. Gunnarsnäs-Dalskögs pds kfb.	127-95	1 995	29. Källby och Husaby pd. ²⁰⁾	105-11	3 175
30. Torestorps pds kfb. ¹⁸⁾	184-97	2 815	30. Husaby m. fl. socknars ffb. ²¹⁾	121-94	4 002
31. Sexdrega, Ljushults, Roasjö och Hillareds pds kfb.	195-04	2 887	31. Husaby och Skälrum-Ova sfb.	49-22	1 466
32. Svenljunga m. fl. socknars pds kfb. ¹⁹⁾	281-40	4 338	32. Kinnekulle-ortens pd. ²²⁾	76-98	3 311
33. Svenljunga m. fl. socknars ffb. ²⁰⁾	191-23	3 346	33. Göteneortens kfb. (för fattigvård) ²³⁾	115-76	4 341
34. Mjöbäcks m. fl. socknars pds kfb. ²¹⁾	183-39	2 351	34. Göteneortens pd. ²⁴⁾	158-18	5 637
35. Älvsereds m. fl. socknars ffb. ²²⁾	220-35	2 213	35. Varnhems pd. ²⁵⁾	107-54	2 211
36. Dalstorps m. fl. socknars ffb. ²³⁾	307-91	3 178	36. Axvällsortens kfb. (för fattigvård) ²⁶⁾	163-11	3 757
37. Hössna pastorats ffb. ²⁴⁾	168-46	1 574	37. Stenstorpsortens kfb. (för fattigvård) ²⁷⁾	147-40	3 733
38. Böne pastorats ffb. ²⁵⁾	184-75	2 098	38. Vinköls m. fl. socknars pd. ²⁸⁾	106-11	2 011
39. Kølaby m. fl. socknars ffb. ²⁶⁾	198-10	3 501	39. Synnerby m. fl. socknars ffb. ²⁹⁾	157-32	3 640
			40. Västra Gerums m. fl. socknars pd. ³⁰⁾	83-53	2 138
			41-42. Saleby, Träsbjergs och Härjevads socknars ffb. resp. pd.	69-30	2 035
			43. Norra Vånga och Edsvära socknars pd.	121-03	2 038

Län och kommunalförbund	Areal land, i km ²	Folk-mängd	Län och kommunalförbund	Areal land, i km ²	Folk-mängd
44. Vilske härads kfb. (för fattigvård) ²¹⁾	249-62	5 479	6. Arvika och Älgå socknars pdfb.	295-72	6 314
45. Gökhemsortens pd. ²²⁾	140-55	2 499	7. Södra Finnskoga och Nyskoga socknars pdfb.	790-78	2 151
46. Flobyortens pd. ²³⁾	103-34	2 536			
47. Frökinds härads pd. ²⁴⁾	114-11	2 055	Örebro län.		
48. Leaby pd. ²⁵⁾	80-93	2 039	1. Tysslinge pd. ¹⁾	376-85	7 220
49. Yllestads m. fl. socknars pd. ²⁶⁾	99-54	1 721	2. Askers härads kfb. (för brand- och polisväsen) ²⁾	359-83	8 134
50. Velinga m. fl. socknars ffb. ²⁷⁾	195-87	2 326	3. Sundbo härads pdfb. ³⁾	535-21	8 075
51. Valstads pd. ²⁸⁾	134-85	2 369	4. Grythyttans kfb. (för polisväsen) ⁴⁾	352-70	3 108
52. Kungslena m. fl. socknars pd. ²⁹⁾	93-79	1 983			
53. Mullsjö pd. ³⁰⁾	170-40	3 201	Västmanlands län.		
54. Daretorps pd. ⁴¹⁾	154-61	1 846	1. Kolsva pd. ¹⁾	450-25	6 952
55. Baltaks pd. ⁴²⁾	92-00	1 995	2. Skinnskattebergs pds kfb. ²⁾	632-67	6 051
56. Stenstorps norra pd. ⁴³⁾	128-79	2 370	3. Ryttern-Säby pds kfb.	79-61	1 868
57. Stenstorps södra pd. ⁴⁴⁾	90-31	2 674	4. Dingtuna och Västerås-Barkarö socknars ffb.	110-69	2 005
58. Gudhems pd. ⁴⁵⁾	51-62	1 723	5. Dingtuna pds kfb. ³⁾	110-69	2 005
59. Bjurums pd. ⁴⁶⁾	97-14	1 601	6. Svanå pds kfb. ⁴⁾	189-06	1 947
60. Fägelås pd. ⁴⁷⁾	149-30	2 743	7. Tillberga pds kfb. ⁵⁾	133-27	3 353
61. Skövde landsfiskalsdistrikts östra pd. ⁴⁸⁾	153-11	2 924	8. Hubbo och Tillberga socknars ffb.	59-25	2 146
62. Skövde landsfiskalsdistrikts västra pd. ⁴⁹⁾	70-00	2 880	9. Irsta pds kfb. ⁶⁾	126-07	3 115
63. Locketorps och Värings socknars ffb.	72-81	1 595	10. Badelunda, Björksta och Tortuna socknars ffb.	139-36	3 489
64. Binnebergs landsfiskalsdistrikts södra pd. ⁵⁰⁾	141-88	3 284	11. Irsta, Kärro, Kungsåra och Ångsö socknars ffb.	135-26	1 941
65. Horns, Frösve, Sätters och Binnebergs socknars ffb.	69-07	1 689	12. Björksta pds kfb. ⁷⁾	112-41	1 605
66. Bergs, Lerdala, Timmersdala och Böja socknars ffb.	90-58	2 366	13. Broddbo sfb. ⁸⁾	411-86	11 648
67. Binnebergs landsfiskalsdistrikts västra pd. ⁵¹⁾	90-58	2 366	14. Runås sfb. ⁹⁾	491-78	5 452
68. Odensåkers, Tidavads och Låstads socknars kfb. (för fattigvård)	51-46	1 098	15. Norrby-Tärna pds kfb.	154-39	2 023
69. Hjälstads, Vads, Mo och Sveneby socknars ffb.	50-88	1 961	16. Altuna-Simtuna pds kfb.	171-88	2 485
70. Götlanda och Flistads socknars ffb.	60-74	1 798	17. Frösthults och Sparsåtra (Upps. l.) socknars ffb.	55-78	984
71. Bällefors, Ekeakogs och Beatebergs socknars ffb.	139-95	1 698	18. Torstuna pds kfb. ¹⁰⁾	159-47	2 385
72. Bällefors m. fl. socknars pd. ⁵²⁾	139-95	1 698	19. Arboga-Valskogs pds kfb. ¹¹⁾	238-86	4 285
73. Udenäs och Halna socknars ffb.	315-21	4 105			
74. Fågre pd. ⁵³⁾	120-26	2 513	Kopparbergs län.		
75. Fågre-Trästena ffb.	92-74	1 988	1. Stora Tuna-Domnarvets kfb. (för fattigvård)	539-60	24 224
76. Hasslerörs södra pd. ⁵⁴⁾	100-52	2 097	2. Domnarvets-Borlänge kfb. för anläggande och drivande av cyanvåtedesinfektionsanstalt	38-70	18 181
77. Ullerva, Eks, Utby, Ekby och Leksbergs socknars ffb.	128-55	3 228	3. Gagnefs och Als älderdoms-hemsfb.	537-30	8 118
78. Hasslerörs västra pd. ⁵⁵⁾	65-39	2 121	4-5. Mora älderdoms-hemsfb. resp. kommunalhusfb. ¹⁾	1 392-77	11 252
79. Hasslerörs norra pd. ⁵⁶⁾	134-94	1 894			
Värmlands län.			Gävleborgs län.		
1. Visnums härads och Varnums sockens pdfb. ¹⁾	578-62	7 607	1. Kfb:et för anordnande av hem för kroniskt sjuka i Storvik ¹⁾	2 494-79	39 401
2. Bro, Södra Ny och Huggenäs pdfb.	193-70	1 876	2. Kfb:et för anordnande av hem för kroniskt sjuka i Bergsjö ²⁾	3 188-38	35 943
3. Värmlandnäs pdfb. ²⁾	226-66	2 095			
4. Milleviks pastorats ffb. ³⁾	226-66	2 095			
5. Tvetå och Kila socknars pdfb.	207-59	2 245			

Län och kommunalförbund	Areal land, i km ²	Folk-mängd	Län och kommunalförbund	Areal land, i km ²	Folk-mängd
Västernorrlands län.			Jämtlands län.		
1. Tuna pd:s kfb. ¹⁾	933-90	13 014	1. Näs och Sunne socknars ffb.	253-20	2 639
2. Indals kfb. (för fattigvård) ²⁾	754-20	5 623	2. Ytterå sfb. ¹⁾	708-33	7 112
3. Ljustorps pd:s kfb. ³⁾	679-70	7 616	3. Hallens och Marby kfb. (för fattigvård)	827-10	1 880
4. Indals pd:s kfb. ⁴⁾	1 209-70	6 310	4. Vemdalens kfb. (för fattigvård) ⁵⁾	5 888-10	8 456
5. Säbrå pd:s kfb. ⁵⁾	759-80	8 313			
6. Bjärträ pd:s kfb. ⁶⁾	360-80	9 225	Västerbottens län.		
7. Skogs läkaredistrikts kfb. ⁷⁾	720-30	14 490	1. Nordmalings pd:s kfb. ¹⁾	1 494-50	13 696
8. Nora-Bjärträ sfb.	300-60	8 205			
9. Nordingrå, Ullångers och Vi-byggerå pd:s kfb.	563-90	7 028	Norrbottnens län.		
10. Dals-Torsåkers pd:s kfb.	202-20	2 409	1. Karl Gustavs och Hietaniemi socknars ffb.	1 151-34	6 058
11. Bjästa sjukstugufb. (för sjukstuga) ⁸⁾	928-10	10 177	2. Pajala och Korpilombolo tingslags ffb. ¹⁾	7 896-60	13 694
12. Sollefteå pd:s kfb. ⁹⁾	1 027-60	10 701			
13. Resele pd:s kfb. ¹⁰⁾	1 020-30	4 916			
14. Arnäs landsfiskalsdistrikts kfb. (för polisväsen) ¹¹⁾	642-90	9 584			

Kommunalförbundens omfattning.

Anm. Uppgifter om vilka kommuner och municipalsamhällen, som ingå i kommunalförbunden, lämnas endast i fråga om de kommunalförbund, av vilkas namn omfattningen icke direkt framgår.

[Stockholms län.

- 1) Kårsta, Frösunda och Orkesta.
- 2) Husby-Årilinghundra och Odensala.
- 3) Stocksunds köp., Hagalunds m:e och Sundbybergs stad.
- 4) Stuvsta, Hörningsnäs villastads, Huddinge, Fullersta, Snättringe och Segeltorps m:en.

Uppsala län.

- 1) Bro och Låssa, Stockholms-Näs, Västra Ryd, Håbo-Tibble, Håtuna, Hågeby, Skokloster, Övergran, Yttergran, Kalmar, Hacksta, Löt, Villberga och Husby-Sjutolft.
- 2) Bro och Låssa, Västra Ryd, Hågeby, Skokloster, Övergran, Yttergran, Kalmar, Hjälssta, Kulla, Holm och Fittja.
- 3) Villberga, Husby-Sjutolft, Litslena, Boglösa och Lillkyrka.
- 4) Litslena, Härkeberga, Boglösa, Lillkyrka, Vallby, Arnö, Kungs-Husby, Veckholm och Torsvi.
- 5) Härkeberga, Långtora, Nysätra, Biskopskulla, Fröslunda, Giresta och Gryta.
- 6) Enköpings-Näs, Teda, Svinnegarn, Tillinge, Bred, Sparsätra och Vårfrukyrka.
- 7) Långtora, Nysätra, Biskopskulla, Fröslunda, Giresta, Hjälssta, Kulla, Holm och Fittja.
- 8) Gryta, Balingsta, Västeråker, Dalby, Ramsta och Hagby.
- 9) Balingsta, Västeråker, Dalby, Ramsta, Hagby och Uppsala-Näs.
- 10) Skogs-Tibble, Åland och Järlåsa.
- 11) Uppsala-Näs, Vänge, Läby och Börje.

- 12) Junkil, Åkerby, Bälinge och Skuttunge.
- 13) Björklinge, Viksta, Tensta, Løna och Årentuna.
- 14) Tegelsmora och Vendel.

Södermanlands län.

- 1) Ytterselö och Överselö.
- 2) Kjula, Hammarby, Sundby och Vallby.

Östergötlands län.

- 1) Tingstad, Furingstad, Styrstad och Dagsberg.
- 2) Rönö, Östra Ny och Å.
- 3) Lillkyrka, Östra Skrukeby, Törnevalla, Östra Harg och Rystad.
- 4) Klockrike, Brunneby, Kristberg, Ekebyborna, Lönsås, Älvestad, Skeppsås, Vallerstad och Fornåsa.
- 5) Klockrike, Ekebyborna och Lönsås.
- 6) Älvestad, Skeppsås, Vallerstad och Fornåsa.
- 7) Strå, St Per, Näsja och Örberga.
- 8) Herrestad, Källstad, Roglösa och Väverunda.
- 9) Roglösa och Västra Tollstad.
- 10) Ödeshöj och Ödeshögs m:e.
- 11) Järestad, Herrberga och Normlösa.
- 12) Långberg, Rappestad, Sjögestad och Vikingstad.
- 13) Gammalkil och Nykil.
- 14) Västra Eneby, Kisa och Kisa m:e.

Jönköpings län.

- 1) Fröderyd, Ramkvilla och Södra Solberga.

Kronobergs län.

- 1) Åseda, Nottebäck m. Granhult, Sjösås, Hornaryd, Drev, Dädesjö, Herråkra, Lenhovda, Ålhult, Hålleberga, Ekeberga och Algutsboda.
- 2) Åseda, Nottebäck m. Granhult, Sjösås, Hornaryd, Drev, Dädesjö, Herråkra, Lenhovda och Ålhult.
- 3) Hålleberga, Ekeberga, Algutsboda, Långasjö, Ljuder, Hovmantorp, Östra Torsås och Lessebo köp.
- 4) Långasjö, Ljuder, Ålmeboda, Linneryd, Hovmantorp, Furuby, Hemmesjö, Tegnaby, Östra Torsås, Uråsa, Nöbböle, Väckelsång, Tingsås och Södra Sandsjö.
- 5) Gårdsby, Söraby, Tjureda, Tolg, Asa, Aneboda, Berg och Ormesberga.
- 6) Ör, Slätthög, Mistelås, Kvenneberga, Hjortsberga och Lekaryd.
- 7) Kånna, Angelstad, Lidhult, Vrå, Torpa och Annerstad.

Kalmar län.

- 1) Mörlunda, Tveta, Målilla och Gårdveda.
- 2) Fågelfors, Högsby, Långemåla och Fliseryd.
- 3) Hossamo, Ljungby och S:t Sigfrid.
- 4) S:t Sigfrid, Oskar, Mortorp, Karlslanda och Gullabo.
- 5) Böda, Högby, Kålla, Persnäs och Föra.
- 6) Glömminge, Algutsrum, Torslunda, Vickleby, Resmo, Mörbylånga, Norra Möckleby, Gårdby, Sandby, Stenåsa, Hulterstad, Kastlösa, Smedby, Södra Möckleby, Segerstad, Gräsård, Ventlinge, Ås och Mörbylånga köp.
- 7) Kålla, Persnäs, Föra, Alböke, Köping, Löt, Egby och Bredsåtra.
- 8) Mörbylånga, Norra Möckleby, Gårdby, Sandby och Mörbylånga köp.
- 9) Råpplinge, Högsrum, Glömminge och Borgholms stad.

Gotlands län.

- 1) Färö, Bunge, Rute, Fleringe, Hall, Hangvar, Lärbro, Hellvi, Boge, Bål, Vallstena, Källunge, Hejnun och Slite köp.
- 2) Västerhejde, Tråकुmla, Stenकुmla, Tofta och Eskelhem.
- 3) Västergarn, Sanda, Mästerby, Klinte, Fröjel och Ekata.
- 4) Hemse, Alva, Rone och Eke.

Kristianstads län.

- 1) Östra Nöbbelöv, Simris, Östra Tommarp, Gladsax, Östra Vemmerlöv och Bolshög.
- 2) Fågeltöfta, S:t Olov, Rörum, Södra Mellby, Vitaby, Eljaröd, Andrarum, Brösarp och Ravlunda.
- 3) Maglehem, Hörröd, Huaröd, Degeberga, Vittakövlö och Östra Sönnarslöv.
- 4) Lyngsjö, Östra Vram, Linderöd, Åspult, Djurröd, Tråne och Vå.
- 5) Rinkaby, Fjälkinge, Nymö, Gualöv och Ivö.
- 6) Vånga, Oppmanna och Österslöv.

Malmöhus län.

- 1) Kropp, Mörarp och Välluv.
- 2) Södra Vram och Risekatslösa.
- 3) Annelöv, Västra Karaby och Saxtorp.
- 4) Trollenäs, Västra Strö, Bosarp, Stehag och Remmarlöv.
- 5) Ask, Konga och Röstånga.
- 6) Örtöfta, Lilla Harrie, Stora Harrie, Dagstorp och Södervidinge.
- 7) Hög, Hofferup, Barsebäck och Löddeköpinge.
- 8) Örtöfta, Lilla Harrie, Lackalånga och Håstad.
- 9) Borgeby, Flådie och Fjålie.
- 10) Borgeby, Flådie, Fjålie, Ståvie, Stångby, Norra Nöbbelöv och Lunds lk.
- 11) Ståvie, Lackalånga, Västra Hoby, Stångby och Furulunds m.e.
- 12) Håstad, Igelösa och Odarslöv, Valkärra och Norra Nöbbelöv.
- 13) Igelösa och Odarslöv, Holmby, Gårdstånga, Borlunda och Skeglinge.
- 14) Lunds lk., Stora Råby, Bjällerup och Hardeberga.
- 15) Södra Sandby, Revinge, Silvåkra och Hållestad.
- 16) Revinge, Silvåkra, Harlösa och Hammarlunda.
- 17) Revinge, Västerstad, Harlösa, Hammarlunda, Holmby, Hurva, Gudmuntorp, Högsreröd och Löberöds m.e.
- 18) Veberöd, Everlöv, Blentarp och Veberöds m.e.
- 19) Kyrkheddinge, Brågårp och Nevishög.
- 20) Burlöv, Arlövs och Åkarp m:en.
- 21) Tottarp (med undantag av den i kommunen ingående delen av Åkarp m:e), Knåstorp, Uppåkra, Flackarp och Görslöv.
- 22) Arrie, Östra Grevie, Västra Ingelstad, Törninge, Västra Kärrstorp, Lilla Slågårp och Stora Slågårp.
- 23) Bodarp, Skegrie, Maglarp, Västra Tommarp, Hammarlöv och Västra Vemmerlöv.
- 24) Skegrie, Västra Tommarp, Hammarlöv och Västra Vemmerlöv.
- 25) Simlinge, Lilla Isie, Östra Torp, Hemmesdunge, Södra Åby, Östra Klagstorp, Åspö, Kållstorp, Lilla Beddinge och Tullstorp.
- 26) Önnarp, Gårdslov och Börninge.
- 27) Skurup, Svenstorp och Hassle-Bösarp.
- 28) Örsjö, Solberga, Katslösa och Villie.
- 29) Öja, Stora Herrestad, Borrie, Sövestad, Högstad och Baldringe.
- 30) Röddinge, Ilstorp, Björka, Brandstad och Södra Åsum.
- 31) Ilstorp, Björka, Södra Åsum och Sjöbo m:e.
- 32) Ramsåsa, Röddinge och Vanstad.
- 33) Borlunda, Skeglinge, Skarhult och Östra Strö.
- 34) Skarhult, Östra Strö, Hurva, Gudmuntorp och Bosjöklöster.
- 35) Åspinge, Fulltofta och Södra Rörum.

Hallands län.

- 1) Tjärby, Tönnersjö, Eldsberga och Trönninge.
- 2) Slöinge, Årstad, Åsige, Åbild, Vessige, Askome, Drängsered, Krogsred, Gällared, Köinge, Sibbarp, Ljungby, Alfshög, Vinberg, Stafsinge och Morup.

- | | |
|--|---|
| 3) Trååker, Spannarp, Tråslöv, Hunnestad, Gödestad, Grimeton, Rolfstorp, Skällinge, Nösslinge, Stammared, Valinge, Lindberg, Torpa, Ås, Sällstorp och Veddige. | 21) Holsljunga, Mjööbäck och Älvsared. |
| 4) Hunnestad, Gödestad, Grimeton, Rolfstorp, Skällinge, Nösslinge, Stammared och Valinge. | 22) Älvsared, Märdaklev och Kalv. |
| 5) Landa, Ölmevalla, Förlanda, Fjärås, Hanhals, Onsala, Vallda, Tölö, Älvsåker, Lindome och Kungsbacka stad. | 23) Nittorp, Ljungsarp, Ölsremma, Dalstorp, Hulared och Grönahög. |
| 6) Hishult, Växtorp, Hasslöv, Östra Karup, Skummeslöv, Ränneslöv, Sysby, Knäred, Laholms lk., Veinge och Laholms stad. | 24) Strängsered, Gullered och Hössna. |
| | 25) Böne, Knätte, Liared, Kölingared och Fivlered. |
| | 26) Blidsberg, Humla, Kölabý, Solberga, Norra Åsarp, Smula, Brismene (Skar. I.) och Börstig (Skar. I.). |

Skaraborgs län.

- | | |
|---|--|
| <i>Göteborgs och Bohus län.</i> | |
| 1) Torp, Myckleby, Långelanda och Stala. | 1) Flo, Sal och Ås. |
| 2) Torp, Myckleby, Långelanda, Stala, Tegneby, Röra, Morlanda, Grundsund, Gullholmen, Kärिंगön och Möllösund. | 2) Karaby, Tun, Friel, Tång, Håle och Särestad. |
| 3) Skaftö, Fiskebäckskil och Grundsund. | 3) Bjärby, Hyingra, Långnum, Tengene och Trökörna. |
| 4) Valla, Stenkyrka, Klövedal, Rönnång och Klädesholmen. | 4) Flakeberg, Sparlösa, Slädene och Levene. |
| 5) Gravarne och Bäckeviks, Hunnebostrands, Smögens, Tångens och Hovenäsens m:n. | 5) Malma, Främmedstad och Bäreberg. |
| 6) Malmön, Kungshamn, Smögen, Askum, Tosense och Bärfendal. | 6) Kyrkås, Fågium, Barne-Åsaka, Lekåsa och Eling. |
| 7) Bärfendal, Bottna och Svenneby. | 7) Eling, Laske-Vedum, Västerbitterna och Österbitterna. |
| 8) Härryda, Landvetter, Partille, Råda, Källered och Möldals stad. | 8) Naum, Södra Kedum och Ryda. |
| 9) Rödbo, Kareby, Harestad, Torsby, Lycke, Hålda och Kungälv stad. | 9) Long, Hällum, Skarstad, Önum och Vara köp. |
| 10) Lyse, Brastad, Bro, Svarteborg, Håby, Foss, Hede, Krokstad och Lysekils stad. | 10) Long, Hällum, Skarstad och Önum. |

Älvsborgs län.

- | | |
|---|--|
| 1) Edsleskog, Mo och Fröskog. | 17) Sunnersberg, Strö och Otterstad. |
| 2) Amåls lk., Tösse och Tydje. | 18) Skalunda, Rackeby, Gösslunda, Sunnersberg och Strö. |
| 3) Tisselskog, Ör, Gunnarsnäs, Holm, Järn, Erikstad och Melleruds köp. | 19) Hovby, Norra Härene, Hasslösa, Lindärva och Sävere. |
| 4) Grinstad, Erikstad, Bolstad och Gestad. | 20) Hangelösa, Skeby, Källby, Broby, Ova, Skälvm och Husaby. |
| 5) Brålanda, Sundals-Ryr och Brålanda m:e. | 21) Hangelösa, Skeby, Källby, Broby, Ova, Skälvm, Husaby, Kinne-Kleva och Sil. |
| 6) Stora Mellby, Magra, Erska och Lagmansered. | 22) Västerplana, Medelplana, Österplana, Kestad och Fullösa. |
| 7) Lena, Bergstena och Fullestad. | 23) Kestad, Fullösa, Holmestad, Götene och Vättlösa. |
| 8) Hol, Horla, Siene, Algutstorp, Södra Härene, Närunga, Kvinnestad, Asklanda och Ornunga. | 24) Kinne-Kleva, Sil, Kinne-Vedum, Holmestad, Götene, Vättlösa, Ledsjö och Götene m:e. |
| 9) Algutstorp, Kullings-Skövde, Södra Härene, Tumberg och Vårgårda m:e. | 25) Istrum, Öglunda, Eggby, Varnhem och Norra Lundby. |
| 10) Vesene, Grude, Södra Björke, Skölvne, Hov, Hällestad, Mjälldrunga, Eriksberg, Broddarp, Alboga, Od och Molla. | 26) Istrum, Öglunda, Eggby, Varnhem, Norra Lundby, Stenum, Norra Ving och Skärv. |
| 11) Käråkra, Södra Vånga, Möne, Hällstad, Murum, Grovare, Fänneslunda, Härna och Södra Ving. | 27) Bolum, Borgunda, Dale, Stenstorp, Brunnhem, Sätuna, Hornborga och Broddetorp. |
| 12) Södra Vånga, Möne, Hällstad, Murum, Grovare, Fänneslunda, Härna, Varnum, Tärby, Rångedala och Åspered. | 28) Händene, Härlanda, Marum och Vinköl. |
| 13) Varnum, Tärby, Rångedala, Åspered, Brämhult och Gingri. | 29) Händene, Marum, Vinköl, Västra Gerum, Synnerby, Skallmeja och Öttum. |
| 14) Brämhult, Gingri, Fristad och Vånga. | 30) Västra Gerum, Synnerby, Skallmeja och Öttum. |
| 15) Håjom, Fotskäl och Tostared. | 31) Ullene, Gökhem, Sörby, Trävattna, Floby, Götëve, Grolanda, Jåla och Kinneved. |
| 16) Öxnevalla, Horred och Istorp. | 32) Ullene, Vilske-Kleva, Marka, Gökhem och Götëve. |
| 17) Kungsäter, Grimmared, Karl Gustav och Gunnarsjö. | 33) Sörby, Trävattna, Floby, Grolanda och Floby m:e. |
| 18) Torestorp, Ålekulla och Öxabäck. | |
| 19) Redslared, Svenljunga, Ullasjö, Örsås och Revesjö. | |
| 20) Redslared, Svenljunga, Ullasjö och Revesjö. | |

- | | |
|---|---|
| 34) Brismene, Börstig, Kinneved och Vårkumla. | 3) Västerås-Barkarö och Dingtuna. |
| 35) Luttra, Falköpings östra lk., Karleby och Slöta. | 4) Fläckebo och Haraker. |
| 36) Kälvene, Vartofta-Åsaka, Vistorp, Yllestad och Näs. | 5) Tillberga, Hubbo, Tortuna och Sevala. |
| 37) Näs, Hångsdala, Östra Gerum, Kymbo, Vättak, Härja, Utvångstorp och Velinga. | 6) Badelunda, Irsta och Kärrbo. |
| 38) Hångsdala, Skörstorp, Östra Gerum, Dimbo, Ottravad, Suntak, Valstad, Kymbo och Vättak. | 7) Kungsåra, Ångsö och Björksta. |
| 39) Mularp, Åsle, Tiarp, Kungslena, Homb och Varv. | 8) Sala lk., Möklinta och Sala stad. |
| 40) Sandhem, Nykyrka och Bjurbäck. | 9) Enåker, Huddunge och Nora. |
| 41) Brandstorp och Darestorp. | 10) Frösthult, Härnevi, Torstuna och Österunda. |
| 42) Velinga, Båltak och Acklinga. | 11) Kungs-Barkarö, Björskog, Säterbo, Arboga lk. och Medåker. |
| 43) Ljunghem, Edåsa, Sjögerstad, Rådene, Borgunda och Dala. | |
| 44) Högstena, Södra Kyrketorp, Stenstorp, Brunnhem, Segerstad, Håkantorp, Valtorp och Stenstorps m.e. | |
| 45) Torbjörntorp, Friggeråker, Östra Tunhem och Gudhem. | |
| 46) Ugglum, Bjurum, Bjärka, Sätuna, Hornborga och Broddetorp. | |
| 47) Södra Fågelås, Norra Fågelås och Hjo lk. | |
| 48) Varsås, Varola, Forsby och Sventorp. | |
| 49) Hagelberg, Öm, Norra Kyrketorp, Våmb och Ryd. | |
| 50) Locketorp, Våring, Horn, Frösve, Säter och Binneberg. | |
| 51) Berg, Lerdala, Timmersdala och Böja. | |
| 52) Bällefors, Ekskog och Beateberg. | |
| 53) Halna, Fågre och Tråstena. | |
| 54) Utby, Ekby, Ek och Ullerva. | |
| 55) Björsäter och Leksberg. | |
| 56) Hassle-Berga-Enåsa, Fåred och Bäck. | |

Värmlands län.

- 1) Rudakoga, Södra Råda, Visnums-Kil, Visnum och Varnum.
- 2) Botilsäter, Ölsrud, Millesvik och Eskilsäter.

Örebro län.

- 1) Kil, Gråve, Tysslinge, Vintrosa, Täby och Mosjö.
- 2) Lännäs, Asker och Stora Mellösa.
- 3) Snavlunda, Hammar och Askersunds lk.
- 4) Grythyttan och Grythyttans m:e.

Västmanlands län.

- 1) Västra Skedvi, Himmeta, Bro och Malma samt Odensvi.
- 2) Hed, Gunnilbo och Skinnskatteberg.

Kopparbergs län.

- 1) Mora och Morastrands köp.

Gävleborgs län.

- 1) Ockelbo, Järbo, Ovansjö, Hofors, Torsåker, Årsunda, Hamrånge och Storviks köp.
- 2) Bjuråker, Enånger, Njutånger, Forsa, Hög, Isbo, Hälsingtuna, Idenor, Rogsta, Harmånger, Jättendal, Gnarp, Bergsjö och Hassela.

Västernorrlands län.

- 1) Sättna, Selånger, Tuna och Attmar.
- 2) Sättna, Indal och Holm.
- 3) Tynderö, Hässjö och Ljustorp.
- 4) Indal, Liden och Holm.
- 5) Häggdånger, Säbrå, Stigsjö och Viksjö.
- 6) Nora, Skog och Bjärträ.
- 7) Nora, Skog, Bjärträ, Ullånger och Nordingrå.
- 8) Vibygerå, Nätra och Sidensjö.
- 9) Multrä, Sollefteå lk., Ed, Långsele och Granninge.
- 10) Resele och Ådals-Liden.
- 11) Arnäs och Grundsunda.

Jämtlands län.

- 1) Rödön, Näskott och Alsen.
- 2) Åsarne, Klövsjö, Råtan, Vemdalen, Tännäs och Linsell.

Västerbottens län.

- 1) Nordmaling, Hörnefors samt Rundviks och Nordmalings m:en.

Norrbottnens län.

- 1) Korpilombolo, Tärendö, Pajala och Junosuando.

Tab. 7. Areal, folkmängd och folkmängdstätthet i landstingsområden den 31 december 1940, enligt indelningen den 1 januari 1941.

Landstingsområden m. m.	Areal, i km ²			Folkmängd			Inv. på km ² land ²
	Land	Vatten ¹⁾	Summa ¹⁾	Män	Kvinnor	Summa	
<i>a) Landstingsområden.</i>							
Stockholms läns	7 385-67	348-09	7 733-76	142 789	144 871	287 660	38
Uppsala läns	5 133-28	199-89	5 333-17	68 077	70 021	138 098	26
Södermanlands läns	6 237-55	573-51	6 811-06	96 889	95 505	192 394	30
Östergötlands läns ²⁾	9 813-11	1 031-16	10 844-27	124 827	121 382	246 209	25
Jönköpings läns	10 616-88	905-14	11 522-02	121 076	120 668	241 744	22
Kronobergs läns	8 906-79	1 002-77	9 909-56	77 521	73 887	151 408	16
Kalmar läns norra ⁴⁾	5 319-98	442-36	5 762-34	46 956	45 183	92 139	17
Kalmar läns södra ⁴⁾	5 641-08	137-79	5 778-87	68 389	67 732	136 121	24
Gotlands läns	3 140-10	32-53	3 172-63	29 487	29 045	58 532	18
Blekinge läns	2 908-63	130-04	3 038-67	74 113	70 849	144 962	49
Kristianstads läns	6 173-19	262-85	6 436-04	124 597	123 650	248 247	40
Malmöhus läns ⁵⁾	4 615-77	111-69	4 727-46	155 138	157 365	312 503	67
Hallands läns	4 746-44	175-93	4 922-37	76 222	75 412	151 634	31
Göteborgs och Bohus läns ⁶⁾	4 874-67	181-95	5 056-62	103 058	101 852	204 910	42
Älvsborgs läns	11 685-22	1 053-50	12 738-72	162 837	166 529	329 366	28
Skaraborgs läns	8 062-46	404-16	8 466-62	120 981	118 402	239 383	29
Värmlands läns	17 467-37	1 767-16	19 234-53	134 474	133 257	267 731	15
Örebro läns	8 427-86	791-10	9 218-96	113 533	112 895	226 428	26
Västmanlands läns	6 441-37	319-86	6 761-23	86 572	82 547	169 119	26
Kopparbergs läns	28 167-82	2 001-83	30 169-65	125 769	122 660	248 429	8
Gävleborgs läns ⁷⁾	18 113-14	1 522-55	19 635-69	119 270	115 051	234 321	12
Västernorrlands läns	24 122-70	1 580-50	25 703-20	139 162	136 312	275 474	11
Jämtlands läns	47 670-01	4 041-59	51 711-60	72 064	66 658	138 722	2-9
Västerbottens läns	55 402-95	3 745-50	59 148-45	113 589	106 350	219 939	3-9
Norrbottnens läns	98 675-98	6 867-56	105 543-54	110 835	105 170	216 005	2-1
Samtliga landstingsområden	409 750-02	29 631-01	439 381-03	2 608 225	2 568 253	5 171 478	12
<i>b) Städer, som ej deltaga i landsting.</i>							
Stockholms stad	137-08	5-70	142-78	265 015	325 488	590 503	4 307
Norrköpings stad ³⁾	160-13	45-54	205-67	33 119	37 666	70 785	442
Malmö stad ⁵⁾	66-76	0-78	67-54	72 545	82 961	155 506	2 329
Hälsingborgs stad ⁵⁾	51-86	0-20	52-06	28 897	33 279	62 176	1 198
Göteborgs stad ⁶⁾	88-34	6-17	94-51	133 722	147 565	281 287	3 184
Gävle stad ⁷⁾	70-11	0-18	70-29	18 605	21 092	39 697	566
Samtl. i landst. ej delt. städer	574-28	58-57	632-85	551 903	648 051	1 199 954	2 089

Anmärkningar.

¹⁾ Häri ingår ej arealen av de fyra stora mellan-svenska sjöarna.

²⁾ Antalet invånare på km² land angives i hela tal (med avrundning nedåt) utom i de fall, när folkmängdstättheten understiger 5 invånare på km² land, då en decimal angives.

³⁾ I Östergötlands läns landstingsområde ingår ej Norrköpings stad, vilken enligt k. beslut d. 14 juni 1872 ej deltagar i landsting.

⁴⁾ Kalmar län är enligt k. beslut d. 30 dec. 1864 delat i två landstingsområden, Kalmar läns norra, omfattande Norra Tjusts, Södra Tjusts, Sevede, Tunaläns och Aspelands härad samt städerna Västervik och Vimmerby, och Kalmar läns södra,

omfattande Handbörds, Stranda, Norra Möre och Södra Möre härad, samtliga härad på Öland samt städerna Kalmar, Nybro, Oskarshamn och Borgholm.

⁵⁾ I Malmöhus läns landstingsområde ingå ej städerna Malmö och Hälsingborg, vilka enligt k. beslut d. 14 april 1871 och d. 26 juli 1918 ej deltaga i landsting.

⁶⁾ I Göteborgs och Bohus läns landstingsområde ingår ej Göteborgs stad, vilken aldrig deltagit i landsting.

⁷⁾ I Gävleborgs läns landstingsområde ingår ej Gävle stad, vilken enligt k. beslut d. 14 april 1893 ej deltagar i landsting.

Tab. 8. Areal, folkmängd och folkmängdstätthet i hushållningssällskapsområden den 31 december 1940, enligt indelningen den 1 januari 1941.

Hushållningssällskapsområden	Areal, i km ²			Folkmängd			Inv. på km ² land ²⁾
	Land	Vatten ¹⁾	Summa ¹⁾	Män	Kvinnor	Summa	
Stockholms läns och stads ³⁾	7 522-75	353-79	7 876-54	407 804	470 359	878 163	116
Uppsala läns	5 133-28	199-89	5 333-17	68 077	70 021	138 098	26
Södermanlands läns	6 237-55	573-51	6 811-06	96 889	95 605	192 394	30
Östergötlands läns	9 973-24	1 076-70	11 049-94	157 946	159 048	316 994	31
Jönköpings läns	10 616-88	905-14	11 522-02	121 076	120 668	241 744	22
Kronobergs läns	8 906-79	1 002-77	9 909-56	77 521	73 887	151 408	16
Kalmar läns norra ⁴⁾	4 389-74	380-62	4 770-36	39 345	37 998	77 343	17
Kalmar läns södra ⁴⁾	6 571-32	199-53	6 770-85	76 000	74 917	150 917	22
Gotlands läns	3 140-10	32-53	3 172-63	29 487	29 045	58 532	18
Blekinge läns	2 908-63	130-04	3 038-67	74 113	70 849	144 962	49
Kristianstads läns	6 173-19	262-85	6 436-04	124 597	123 650	248 247	40
Malmöhus läns	4 734-39	112-67	4 847-06	256 580	273 605	530 185	111
Hallands läns	4 746-44	175-93	4 922-37	76 222	75 412	151 634	31
Göteborgs och Bohus läns	4 963-01	188-12	5 151-13	236 780	249 417	486 197	97
Älvsborgs läns norra ⁵⁾	5 944-87	646-69	6 591-56	84 625	84 756	169 381	28
Älvsborgs läns södra ⁵⁾	5 740-35	406-81	6 147-16	78 212	81 773	159 985	27
Skaraborgs läns	8 062-46	404-16	8 466-62	120 981	118 402	239 383	29
Värmlands läns	17 467-37	1 767-16	19 234-53	134 474	133 257	267 731	15
Örebro läns	8 427-86	791-10	9 218-96	113 533	112 895	226 428	26
Västmanlands läns	6 441-37	319-86	6 761-23	86 572	82 547	169 119	26
Kopparbergs läns	28 167-82	2 001-83	30 169-65	125 769	122 660	248 429	8
Gävleborgs läns	18 183-25	1 522-73	19 705-98	137 875	136 143	274 018	15
Västernorrlands läns	24 122-70	1 580-50	25 703-20	139 162	136 312	275 474	11
Jämtlands läns	47 670-01	4 041-59	51 711-60	72 064	66 658	138 722	2-9
Västerbottens läns	55 402-95	3 745-50	59 148-45	113 589	106 350	219 939	3-9
Norrbottens läns	98 675-98	6 867-56	105 543-54	110 835	105 170	216 005	2-1
Samtliga	410 324-30	29 689-58	440 013-88	3 160 128 3	3 211 304	6 371 432	15

Anmärkningar.

¹⁾ Här ingår ej arealen av de fyra stora mellan-svenska sjöarna.

²⁾ Antalet invånare på km² land angives i hela tal (med avrundning nedåt) utom i de fall, när folkmängdstättheten understiger 5 invånare på km² land, då en decimal angives.

³⁾ Enligt k. kungörelsen d. 8 juni 1923 utgöra *Stockholms län* och *Stockholms stad* från 1925 års ingång ett hushållningssällskapsområde.

⁴⁾ *Kalmar län* är enligt k. beslut d. 23 april och d. 15 okt. 1858 samt k. kungörelsen d. 8 juni 1923 delat i två hushållningssällskapsområden, *Kalmar läns norra*, omfattande Norra Tjusts, Södra Tjusts, Sevede och Tunaläns härad samt städerna Väster-vik och Vimmerby, och *Kalmar läns södra*, om-

fattande Aspelande, Handbörds, Stranda, Norra Möre och Södra Möre härad, samtliga härad på Öland samt städerna Kalmar, Nybro, Oskarshamn och Borgholm.

⁵⁾ *Älvsborgs län* är enligt k. beslut d. 1 okt. 1844 och k. kungörelsen d. 8 juni 1923 delat i två hushållningssällskapsområden, *Älvsborgs läns norra*, omfattande Tössbo, Vedbo, Valbo, Nordals, Sundals, Väne, Bjärke, Flundre, Ale, Vättle och Kullings härad samt städerna Vänersborg, Troil-hättan, Alingsås och Amål, och *Älvsborgs läns södra*, omfattande Gäsene, Ås, Vedens, Bollebygds, Marks, Kinds och Redvägs härad samt städerna Borås och Ulricehamn.

Tab. 9. Antal kommuner, areal, folkmängd och folkmängdstäthet, läns-
enligt indelningen

L ä n	Antal kom- muner	Areal, i km ²			Folkmängd			Inv. på km ² land ²)
		Land	Vatten	Summa	Män	Kvinnor	Summa	
<i>Landsbygden.</i>								
Stockholms län . . .	112	7 295-21	346-94	7 642-15	116 258	115 205	231 463	31
Uppsala län . . .	86	5 105-40	199-67	5 305-07	48 136	45 202	93 338	18
Södermanlands län . . .	88	6 071-30	568-12	6 639-42	60 690	56 990	117 680	19
Östergötlands län . . .	145	9 665-85	1 024-75	10 690-60	96 603	90 106	186 709	19
Jönköpings län . . .	128	10 509-84	897-47	11 407-31	82 149	77 753	159 902	15
Kronobergs län . . .	86	8 784-98	983-01	9 767-99	68 032	62 413	130 445	14
Kalmar län . . .	106	10 862-27	577-32	11 439-59	89 370	83 896	173 266	15
Gotlands län . . .	91	3 103-78	32-53	3 136-31	23 569	22 443	46 012	14
Blekinge län . . .	37	2 869-36	129-42	2 998-78	49 485	45 902	95 387	33
Kristianstads län*) . . .	146	6 102-43	250-46	6 352-89	108 868	105 355	214 223	35
Malmöhus län . . .	236	4 534-22	111-33	4 645-55	113 867	109 879	223 746	49
Hallands län*) . . .	86	4 688-21	174-50	4 862-71	52 679	48 844	101 523	21
Göteb. o. Bohus län . . .	87	4 774-43	177-49	4 951-92	81 010	77 707	158 717	33
Älvsborgs län . . .	217	11 473-88	1 034-02	12 507-90	116 429	114 209	230 638	20
Skaraborgs län . . .	258	7 980-71	402-73	8 383-44	95 360	89 347	184 707	23
Värmlands län . . .	89	17 335-17	1 758-76	19 093-93	107 968	103 447	211 415	12
Örebro län . . .	59	7 920-22	743-25	8 663-47	72 680	69 033	141 713	17
Västmanlands län . . .	65	6 214-85	313-02	6 527-87	57 268	52 505	109 773	17
Kopparbergs län . . .	52	28 111-94	1 993-13	30 105-07	109 627	104 988	214 615	7
Gävleborgs län . . .	53	18 050-11	1 521-29	19 571-40	110 985	105 980	216 965	12
Västernorrlands län . . .	63	24 042-80	1 578-80	25 621-60	120 789	114 658	235 447	9
Jämtlands län . . .	61	47 634-25	4 038-02	51 672-27	64 196	57 879	122 075	2-5
Västerbottens län . . .	30	55 358-84	3 740-99	59 099-83	102 232	93 740	195 972	3-5
Norrbottnens län . . .	25	98 580-17	6 858-00	105 438-17	97 029	90 355	187 384	1-9
Samtliga	2 406	407 020-22	29 455-02	436 475-24	2 045 279	1 987 836	3 933 115	9
<i>Städerna.</i>								
Stockholms stad . . .	1	137-08	5-70	142-78	265 015	325 488	590 503	4 307
Stockholms län . . .	9	90-46	1-15	91-61	26 531	29 666	56 197	621
Uppsala län . . .	2	27-88	0-22	28-10	19 941	24 819	44 760	1 605
Södermanlands län . . .	7	166-25	5-39	171-64	36 199	38 515	74 714	449
Östergötlands län . . .	7	307-39	51-95	359-34	61 343	68 942	130 285	423
Jönköpings län . . .	8	107-04	7-67	114-71	38 927	42 915	81 842	764
Kronobergs län . . .	2	121-81	19-76	141-57	9 489	11 474	20 963	172
Kalmar län . . .	6	98-79	2-83	101-62	25 975	29 019	54 994	556
Gotlands län . . .	1	36-32	—	36-32	5 918	6 602	12 520	344
Blekinge län . . .	4	39-27	0-62	39-89	24 628	24 947	49 575	1 262
Kristianstads län . . .	4	70-76	12-39	83-15	15 729	18 295	34 024	480
Malmöhus län . . .	9	200-17	1-34	201-51	142 713	163 726	306 439	1 530
Hallands län . . .	5	58-23	1-43	59-66	23 543	26 568	50 111	860
Göteb. o. Bohus län . . .	7	188-58	10-63	199-21	155 770	171 710	327 480	1 736
Älvsborgs län . . .	6	211-34	19-48	230-82	46 408	52 320	98 728	467
Skaraborgs län . . .	7	131-75	1-43	133-18	25 621	29 055	54 676	414
Värmlands län . . .	4	132-20	8-40	140-60	26 506	29 810	56 316	425
Örebro län . . .	5	507-64	47-85	555-49	40 858	43 862	84 715	166
Västmanlands län . . .	4	226-52	6-84	233-36	29 304	30 042	59 346	261
Kopparbergs län . . .	5	55-88	8-70	64-58	16 142	17 672	33 814	605
Gävleborgs län . . .	3	133-14	1-44	134-58	26 890	30 163	57 053	428
Västernorrlands län . . .	4	79-90	1-70	81-60	18 373	21 654	40 027	500
Jämtlands län . . .	1	35-76	3-57	39-33	7 868	8 779	16 647	465
Västerbottens län . . .	2	44-11	4-51	48-62	11 357	12 610	23 967	543
Norrbottnens län . . .	4	95-81	9-66	105-37	13 806	14 815	28 621	298
Samtliga	117	3 304-08	234-56	3 538-64	1 114 849	1 278 468	2 393 317	722

vis, med fördelning på landsbygd och städer, den 31 december 1940, den 1 januari 1941.¹⁾

L ä n	Antal kommuner	Areal, i km ²			Folkmängd			Inv. på km ² land ²⁾
		Land	Vatten	Summa	Män	Kvinnor	Summa	
<i>Hela länet.</i>								
Stockholms stad . . .	1	137-08	5-70	142-78	265 015	325 488	590 503	4 307
Stockholms län . . .	121	7 385-67	348-09	7 733-76	142 789	144 871	287 660	38
Uppsala län . . .	88	5 133-28	199-89	5 333-17	68 077	70 021	138 098	26
Södermanlands län . . .	95	6 237-55	573-51	6 811-06	96 889	95 505	192 394	30
Östergötlands län . . .	152	9 973-24	1 076-70	11 049-94	157 946	159 048	316 994	31
Jönköpings län . . .	136	10 616-88	905-14	11 522-02	121 076	120 668	241 744	22
Kronobergs län . . .	88	8 906-79	1 002-77	9 909-56	77 521	73 887	151 408	16
Kalmar län . . .	112	10 961-06	580-15	11 541-21	115 345	112 915	228 260	20
Gotlands län . . .	92	3 140-10	32-53	3 172-63	29 487	29 045	58 532	18
Blekinge län . . .	41	2 908-63	130-04	3 038-67	74 113	70 849	144 962	49
Kristianstads län ³⁾	150	6 173-19	262-85	6 436-04	124 597	123 650	248 247	40
Malmöhus län . . .	245	4 734-39	112-67	4 847-06	256 580	273 605	530 185	111
Hallands län ⁴⁾ . . .	91	4 746-44	175-93	4 922-37	76 222	75 412	151 634	31
Göteb. o. Bohus län . . .	94	4 963-01	188-12	5 151-13	236 780	249 417	486 197	97
Älvsborgs län . . .	223	11 685-22	1 053-50	12 738-72	162 837	166 529	329 366	28
Skaraborgs län . . .	265	8 062-46	404-16	8 466-62	120 981	118 402	239 383	29
Värmlands län . . .	93	17 467-37	1 767-16	19 234-53	134 474	133 257	267 731	15
Örebro län . . .	64	8 427-86	791-10	9 218-96	113 533	112 895	226 428	26
Västmanlands län . . .	69	6 441-37	319-86	6 761-23	86 572	82 547	169 119	26
Kopparbergs län . . .	57	28 167-82	2 001-83	30 169-65	125 769	122 660	248 429	8
Gävleborgs län . . .	56	18 183-25	1 522-73	19 705-98	137 875	136 143	274 018	15
Västernorrlands län . . .	67	24 122-70	1 580-50	25 703-20	139 162	136 312	275 474	11
Jämtlands län . . .	62	47 670-01	4 041-59	51 711-60	72 064	66 658	138 722	2-9
Västerbottens län . . .	32	55 402-95	3 745-50	59 148-45	113 589	106 350	219 939	3-9
Norrbottnens län . . .	29	98 675-98	6 867-56	105 543-54	110 835	105 170	216 005	2-1
Samtliga	2 523	410 324-30	29 689-58	440 013-88	3 160 128	3 211 304	6 371 432	15
Sjön Vänern . . .	—	—	5 546-15	9 077-91	—	—	—	—
” Vättern . . .	—	—	1 898-52					
” Mälaren . . .	—	—	1 140-19					
” Hjälmaren . . .	—	—	493-05					
Hela riket	2 523	410 324-30	38 767-49	449 091-79	3 160 128	3 211 304	6 371 432	15
Därav								
a) enligt indelningen den 1 jan. 1941:								
Landsbygden . . .	2 406	407 020-22	29 455-02	436 475-24	2 045 279	1 937 836	3 983 115	9
Städerna . . .	117	3 304-08	234-56	3 538-64	1 114 849	1 273 468	2 388 317	722
b) enligt indelningen den 31 dec. 1940:								
Landsbygden . . .	2 406	407 064-14	29 464-03	436 523-17	2 048 918	1 941 602	3 990 520	9
Städerna . . .	117	3 260-16	225-55	3 485-71	1 111 210	1 269 702	2 380 912	730

¹⁾ Arealen av de fyra stora mellansvenska sjöarna har ej uppdelats på landsbygden och städerna och ej heller på länen.

²⁾ Antalet invånare på km² land anges i hela tal (med avrundning nedåt) utom i de fall, när folkmängdstätheten understiger 5 invånare på km² land, då en decimal anges.

³⁾ Hishults kommun har i fråga om kommunantalet räknats till Hallands län men i övrigt fördelats på Kristianstads och Hallands län.

Tab. 10. Antal kommuner, landareal, folkmängd efter kön och civilstånd samt folkmängdstäthet inom vissa kommungrupper, länsvis, den 31 december 1940, enligt indelningen den 1 januari 1941.

Anm. Såsom agglomererade (aggl.) ha räknats kommuner, där den i tätorter boende befolkningen uppgår till minst $\frac{1}{2}$, av hela folkmängden. — Antalet invånare på km² land angives i hela tal (med avrundning nedåt) utom i de fall, när folkmängdstätheten understiger 5 invånare på km² land, då en decimal angives. — Uppgifterna om barn under 15 år och vuxna ogifta äro preliminära.

Län och kommungrupper	Antal kommuner	Areal land, i km ²	Barn under 15 år		Vuxna ogifta		Giftna		Änklingar och änkor		Frånskilda		Summa			Inv. på km ² land
			Män	Kvinnor	Män	Kvinnor	Män	Kvinnor	Män	Kvinnor	Män	Kvinnor	Män	Kvinnor	Båda könen	
Stockholms stad	1	137.08	41 118	39 698	80 643	119 135	129 601	129 972	7 732	26 032	5 921	10 651	265 015	325 488	590 503	4 307
Stockholms län	121	7 385.67	28 925	27 613	40 539	37 448	66 589	66 628	5 603	11 354	1 133	1 828	142 789	144 871	287 660	38
Ej aggl. landskommuner	95	6 629.55	12 191	11 728	17 454	12 207	24 401	24 423	2 931	4 884	372	415	57 349	53 657	111 006	16
Aggl.	17	665.66	11 749	11 283	15 266	15 770	29 549	29 544	1 832	4 065	513	886	58 909	61 548	120 457	180
Städer under 30 000 inv.	9	90.46	4 985	4 602	7 819	9 471	12 639	12 661	840	2 405	248	527	26 531	29 666	56 197	621
Uppsala län	88	5 133.28	14 035	13 514	20 708	19 961	29 840	29 890	3 117	6 056	377	600	68 077	70 021	138 098	26
Ej aggl. landskommuner	80	4 626.46	8 540	8 211	11 704	8 268	15 364	15 371	1 890	2 950	144	161	37 642	34 961	72 603	15
Aggl.	6	478.94	1 935	1 839	3 080	2 549	4 946	4 948	488	840	45	65	10 494	10 241	20 735	43
Stad under 30 000 inv.	1	11.79	581	537	846	984	1 459	1 450	138	337	34	37	3 058	3 345	6 403	543
Uppsala	1	16.09	2 979	2 927	5 078	8 160	8 071	8 121	601	1 929	154	337	16 883	21 474	38 357	2 383
Södermanlands län	95	6 237.55	19 366	18 571	28 626	24 238	43 982	44 015	4 469	8 011	446	670	96 889	95 505	192 394	30
Ej aggl. landskommuner	86	6 024.13	12 508	12 050	17 618	12 567	25 016	25 009	2 900	4 510	200	223	58 242	54 359	112 601	18
Aggl.	2	47.17	493	430	670	799	1 139	1 149	133	233	13	20	2 448	2 631	5 079	107
Städer under 30 000 inv.	6	77.90	2 803	2 645	4 783	5 687	7 742	7 761	697	1 561	101	209	16 126	17 863	33 989	436
Eskilstuna	1	88.35	3 562	3 446	5 555	5 185	10 085	10 096	739	1 707	132	218	20 073	20 652	40 725	460
Östergötlands län	158	9 973.24	33 010	31 440	48 808	45 349	68 400	68 441	6 934	12 550	794	1 268	157 946	159 048	316 994	31
Ej aggl. landskommuner	140	9 088.36	17 713	17 148	25 862	18 988	31 863	31 899	3 794	5 841	207	264	79 439	74 140	153 579	16
Aggl.	5	577.49	3 559	3 181	5 142	3 943	7 723	7 722	680	1 042	60	78	17 164	15 966	33 130	57
Städer under 30 000 inv.	5	86.66	1 803	1 762	2 924	3 952	4 410	4 421	413	1 002	58	101	9 608	11 238	20 846	240
Norrköping	1	160.13	6 496	6 128	8 772	11 706	16 124	16 150	1 402	3 112	325	570	33 119	37 666	70 785	442
Linköping	1	60.70	3 439	3 221	6 108	6 760	8 280	8 249	645	1 553	144	255	18 616	20 038	38 654	636
Jönköpings län	136	10 616.88	25 216	24 590	41 769	37 704	48 726	48 704	4 995	9 138	370	542	121 076	120 668	241 744	28
Ej aggl. landskommuner	120	10 144.82	15 517	15 052	27 002	20 927	27 535	27 529	3 336	5 740	161	198	73 551	69 446	142 997	14
Aggl.	8	365.02	1 868	1 796	2 825	2 354	3 581	3 588	301	525	23	44	8 598	8 307	16 905	46
Städer under 30 000 inv.	7	59.76	4 244	4 230	6 858	7 818	9 896	9 878	784	1 597	98	159	21 880	23 682	45 562	762
Jönköping	1	47.28	3 587	3 502	5 084	6 605	7 714	7 709	574	1 276	88	141	17 047	19 233	36 280	767

Kronobergs län	88	8 906-79	16 665	15 803	27 153	21 635	29 838	29 922	3 613	6 167	252	360	77 521	73 827	151 408	16
Ej aggl. landskommuner	81	8 668-76	13 596	12 752	22 633	15 745	23 356	23 405	3 054	4 934	181	240	62 820	57 076	119 896	13
Aggl. »	5	116-22	1 070	1 050	1 606	1 607	2 299	2 308	210	346	27	26	5 212	5 377	10 549	90
Städer under 30 000 inv.	2	121-81	1 999	2 001	2 914	4 283	4 183	4 209	349	887	44	94	9 489	11 474	20 963	172
Kalmar län	112	10 981-06	25 405	24 296	37 146	30 998	47 214	47 394	5 144	9 544	436	683	115 345	112 915	228 260	20
Ej aggl. landskommuner	100	10 784-98	19 163	18 254	28 719	21 103	33 092	33 228	4 027	6 815	230	332	85 231	79 732	164 963	15
Aggl. »	6	77-29	869	880	1 256	1 051	1 837	1 848	162	353	15	32	4 139	4 164	8 803	107
Städer under 30 000 inv.	6	98-79	5 373	5 162	7 171	8 444	12 285	13 218	955	2 376	191	319	25 975	29 019	54 994	556
Gotlands län	92	3 140-10	6 961	6 794	8 775	7 305	12 112	12 139	1 473	2 580	166	227	29 487	29 045	58 532	18
Ej aggl. landskommuner	90	3 051-10	5 428	5 196	6 741	5 010	9 069	9 079	1 213	1 998	106	130	22 557	21 413	43 970	14
Aggl. »	1	52-68	272	265	233	246	451	453	43	64	8	2	1 012	1 030	2 042	38
Stad under 30 000 inv. .	1	36-32	1 261	1 333	1 796	2 049	2 592	2 607	217	518	52	95	5 918	6 602	12 520	344
Blekinge län	41	2 908-63	16 839	16 079	25 082	19 592	28 777	28 825	3 075	5 790	340	563	74 113	70 849	144 962	49
Ej aggl. landskommuner	36	2 843-98	11 931	11 161	15 812	11 543	17 769	17 949	2 267	3 695	187	267	47 966	44 615	92 581	32
Aggl. »	1	25-38	303	325	543	262	631	622	36	67	6	11	1 519	1 287	2 806	110
Städer under 30 000 inv.	4	39-27	4 605	4 593	8 727	7 787	10 377	10 254	772	2 028	147	285	24 628	24 947	49 575	1 262
Kristianstads län	¹⁾ 150	6 173-19	28 775	27 619	40 794	36 378	49 296	49 379	5 174	9 392	558	882	124 597	123 650	248 247	40
Ej aggl. landskommuner	¹⁾ 137	5 971-43	23 049	22 138	32 951	26 073	37 383	37 473	4 212	7 209	390	582	97 985	93 475	191 460	32
Aggl. »	9	131-00	2 333	2 238	3 178	3 725	4 876	4 863	442	953	54	101	10 883	11 880	22 763	173
Städer under 30 000 inv.	4	70-76	3 393	3 243	4 665	6 680	7 037	7 043	520	1 230	114	199	15 729	18 295	34 024	480
Malmöhus län	245	4 734-39	53 226	51 399	76 665	82 903	114 562	114 832	10 129	21 035	1 998	3 386	256 580	273 605	530 185	111
Ej aggl. landskommuner	220	4 366-40	22 507	21 734	31 002	24 058	38 580	38 605	4 353	7 111	363	503	96 805	92 011	188 816	43
Aggl. »	16	167-82	3 380	3 211	5 075	5 127	7 698	7 706	825	1 708	84	116	17 062	17 868	34 980	208
Städer under 30 000 inv.	7	81-55	7 892	7 614	12 306	16 106	19 173	19 260	1 587	3 951	313	555	41 271	47 486	88 757	1 088
Malmö	1	66-76	13 660	13 202	20 027	26 605	35 528	35 658	2 416	5 877	914	1 619	72 545	82 961	155 506	2 329
Hälsingborg	1	51-86	5 787	5 638	8 255	11 007	13 583	13 653	948	2 388	324	593	28 897	33 279	62 176	1 198
Hallands län	¹⁾ 91	4 746-44	16 251	15 860	26 994	23 508	29 585	29 725	3 117	5 934	275	385	76 222	75 412	151 634	31
Ej aggl. landskommuner	¹⁾ 86	4 688-21	11 423	11 263	19 891	14 465	18 967	19 064	2 273	3 881	125	171	52 679	48 844	101 523	21
Aggl. »	—	—	—	—	—	—	—	—	—	—	—	—	—	—	—	—
Städer under 30 000 inv.	5	58-23	4 828	4 597	7 103	9 043	10 618	10 661	844	2 053	150	214	23 543	26 568	50 111	860
Göteborgs och Bohus län .	94	4 963-01	47 076	45 475	75 245	78 057	103 705	104 021	8 463	18 448	2 291	3 416	236 730	249 417	486 197	97
Ej aggl. landskommuner	72	4 587-15	13 021	12 599	20 926	15 682	22 673	22 783	2 913	4 988	193	227	59 726	56 279	116 005	25
Aggl. »	15	187-28	4 409	4 326	6 472	5 858	9 556	9 598	774	1 539	73	107	21 284	21 428	42 712	228
Städer under 30 000 inv.	6	100-24	4 428	4 348	6 841	7 936	9 794	9 840	828	1 777	157	244	22 048	24 145	46 193	460
Göteborg	1	88-34	25 218	24 202	41 006	48 581	61 682	61 800	3 948	10 144	1 868	2 838	133 722	147 565	281 287	3 184

¹⁾ Hishults kommun har i fråga om kommunantalet räknats till Hallands län men i övrigt fördelats på Kristianstads och Hallands län.

Län och kommungrupper	Antal kommuner	Areal land, i km ²	Barn under 15 år		Vuxna ogifta		Giftna		Änklingar och änkor		Frånskilda		Summa			Inv. på km ² land
			Män	Kvinnor	Män	Kvinnor	Män	Kvinnor	Män	Kvinnor	Män	Kvinnor	Män	Kvinnor	Båda könen	
Älvsborgs län	222	11 685-22	34 196	32 450	55 806	55 101	65 464	65 731	6 751	12 245	620	1 002	162 227	166 529	329 866	28
Ej aggl. landskommuner	209	11 297-14	22 710	21 479	38 781	33 755	40 543	40 697	4 960	8 181	279	355	107 273	104 467	211 740	18
Aggl. " "	8	176-74	1 923	1 887	2 790	3 066	4 036	4 054	368	667	39	68	9 156	9 742	18 898	106
Städer under 30 000 inv.	5	114-96	4 581	4 521	7 641	8 831	10 818	10 837	842	1 940	131	262	24 013	26 391	50 404	438
Borås	1	96-38	4 982	4 563	6 594	9 449	10 067	10 143	581	1 457	171	317	22 395	25 929	48 324	501
Skaraborgs län	265	8 062-46	25 263	24 221	42 622	37 182	46 904	46 942	5 722	9 472	340	525	120 981	118 402	239 383	29
Ej aggl. landskommuner	251	7 831-43	18 973	18 216	32 152	24 996	33 095	33 114	4 558	6 736	186	254	88 964	83 016	171 980	21
Aggl. " "	7	99-28	1 209	1 180	2 506	2 198	2 423	2 416	229	500	29	37	6 396	6 331	12 727	128
Städer under 30 000 inv.	7	131-75	5 081	4 885	8 024	10 288	11 386	11 412	1 005	2 236	125	234	25 621	29 055	54 676	414
Värmlands län	93	17 467-37	27 622	26 657	45 207	39 978	54 818	54 983	6 187	10 774	634	865	134 474	133 257	267 731	15
Ej aggl. landskommuner	81	16 681-09	18 897	18 282	32 243	25 459	34 626	34 786	4 476	7 211	324	408	90 566	86 146	176 712	10
Aggl. " "	8	654-08	3 527	3 467	5 150	4 494	8 001	8 002	642	1 249	82	89	17 402	17 301	34 703	53
Städer under 30 000 inv.	4	132-20	5 204	4 908	7 814	10 225	12 191	12 195	1 069	2 314	228	368	26 506	29 810	56 316	425
Örebro län	64	8 427-86	20 290	19 394	37 804	33 863	49 263	49 241	5 009	8 899	567	898	113 533	112 895	226 428	26
Ej aggl. landskommuner	54	7 667-19	11 197	10 733	20 449	15 627	24 511	24 524	3 163	4 990	189	235	59 509	56 109	115 618	15
Aggl. " "	5	253-03	2 315	2 091	4 190	3 743	6 098	6 079	496	914	72	97	13 171	12 924	26 095	103
Städer under 30 000 inv.	4	457-85	3 320	3 251	6 366	4 985	7 930	7 881	519	1 091	76	129	18 211	17 337	35 548	77
Örebro	1	49-79	3 458	3 319	6 799	9 508	11 324	11 357	831	1 904	230	437	22 642	26 525	49 167	987
Västmanlands län	69	6 441-37	17 152	16 445	27 274	20 584	37 964	37 952	3 746	6 920	436	646	86 572	82 547	169 119	26
Ej aggl. landskommuner	59	5 809-61	9 379	8 945	14 069	9 549	17 653	17 669	2 171	3 621	158	191	43 430	39 975	83 405	14
Aggl. " "	6	405-24	2 623	2 549	4 264	2 566	6 424	6 416	468	932	59	67	13 838	12 530	26 368	65
Städer under 30 000 inv.	3	163-22	1 861	1 797	2 928	3 045	4 715	4 712	520	1 006	56	109	10 080	10 669	20 749	127
Västerås	1	63-30	3 289	3 154	6 013	5 424	9 172	9 155	587	1 361	163	279	19 224	19 373	38 597	609
Kopparbergs län	57	28 167-22	24 577	23 922	41 852	34 662	52 269	53 107	5 898	10 083	573	886	125 769	122 660	248 429	8
Ej aggl. landskommuner	45	25 581-54	17 597	17 025	30 162	23 147	35 298	35 298	4 431	6 983	365	506	87 853	83 197	171 050	6
Aggl. " "	7	2 530-40	4 066	4 011	6 660	5 825	10 060	10 042	898	1 752	100	161	21 774	21 791	43 565	17
Städer under 30 000 inv.	5	55-88	2 924	2 886	5 030	5 690	7 511	7 529	569	1 348	108	219	16 142	17 672	33 814	605

Gävleborgs län	56	18 183-25	29 425	28 306	44 314	38 530	57 388	57 569	5 995	10 682	758	1 056	137 975	136 143	274 018	15
Ej aggl. landskommuner	45	17 736-67	20 853	20 007	31 285	24 434	35 709	35 868	4 296	6 946	398	535	92 541	87 790	180 331	10
Aggl. »	8	313-44	3 645	3 547	5 092	4 351	9 032	8 980	582	1 198	93	114	18 444	18 190	36 634	116
Städer under 30 000 inv.	2	63-03	1 518	1 461	2 586	2 899	3 738	3 761	371	850	72	100	8 285	9 071	17 256	275
Gävle	1	70-11	3 409	3 291	5 351	6 846	8 909	8 960	746	1 688	190	307	18 605	21 092	39 697	566
Västernorrlands län . . .	67	24 122-70	32 162	31 413	45 035	37 065	55 568	55 713	5 707	11 191	690	930	139 162	136 312	275 474	11
Ej aggl. landskommuner	57	23 092-90	21 748	21 248	30 683	22 431	33 598	33 678	3 819	7 050	310	386	90 158	84 793	174 951	7
Aggl. »	6	949-90	6 703	6 524	8 711	6 849	13 744	13 794	1 263	2 464	210	234	30 631	29 865	60 496	63
Städer under 30 000 inv.	4	79-90	3 711	3 641	5 641	7 785	8 226	8 241	625	1 677	170	310	18 373	21 654	40 027	500
Jämtlands län	62	47 670-01	16 446	15 616	26 764	19 769	25 615	25 673	2 946	5 209	293	391	72 064	66 658	138 722	2-9
Ej aggl. landskommuner	60	47 630-42	14 731	14 044	23 834	16 234	22 062	22 104	2 699	4 526	236	272	63 562	57 180	120 742	2-5
Aggl. »	1	3-83	128	131	210	256	268	268	20	36	8	8	634	699	1 333	348
Stad under 30 000 inv. .	1	35-76	1 587	1 441	2 720	3 279	3 285	3 301	227	647	49	111	7 868	8 779	16 647	465
Västerbottens län	32	55 402-95	30 251	29 042	37 074	28 128	41 662	41 703	4 315	7 078	287	399	113 589	106 350	219 939	3-9
Ej aggl. landskommuner	26	55 017-86	26 231	25 078	31 849	22 432	33 923	34 009	3 765	5 860	212	249	95 980	87 628	183 608	3-3
Aggl. »	4	340-98	1 374	1 325	1 780	1 507	2 811	2 792	269	460	18	28	6 252	6 112	12 364	36
Städer under 30 000 inv.	2	44-11	2 646	2 639	3 445	4 189	4 928	4 902	281	758	57	122	11 357	12 610	23 967	543
Norrbottnens län	29	98 675-98	32 294	31 583	34 990	26 556	39 463	39 528	3 725	7 010	363	493	110 835	105 170	216 005	2-1
Ej aggl. landskommuner	24	85 399-07	26 591	26 119	28 000	19 859	29 696	29 775	3 140	5 473	224	274	87 651	81 500	169 151	1-9
Aggl. »	1	13 181-10	2 641	2 492	2 681	2 066	3 785	3 771	210	451	61	75	9 378	8 855	18 233	1-3
Städer under 30 000 inv.	4	95-81	3 062	2 972	4 309	4 631	5 982	5 982	375	1 086	78	144	13 806	14 815	28 621	298
Hela riket	2 523	410 324-30	662 552	637 850	1017 749	955 629	1329 805	1332 679	129 109	251 594	20 913	33 552	3 160 128	3 211 804	6 371 492	15
Ej aggl. landskommuner	2 254	385 220-25	395 494	380 462	581 822	444 259	665 782	667 577	80 641	132 133	5 740	7 378	1 739 479	1 631 809	3 371 288	8
Aggl. »	152	21 799-97	62 384	60 028	89 385	80 212	140 968	140 963	11 371	22 358	1 692	2 466	305 800	306 027	611 827	28
Städer under 30 000 inv.	104	2 307-91	83 690	81 069	131 257	156 187	192 915	193 116	15 347	36 675	2 857	5 146	426 066	472 193	898 259	389
» 30 000—100 000 »	10	703-99	40 988	39 189	63 609	80 650	103 329	103 593	7 654	18 375	1 921	3 454	217 501	245 261	462 762	657
» minst 100 000 »	3	292-18	79 996	77 102	141 676	184 321	226 811	227 430	14 096	42 053	8 703	15 108	471 282	556 014	1 027 296	3 515

Tab. 11. Areal, folkmängd och folkmängdstäthet i de olika landskapen den 31 december 1940.¹⁾

Landskap	Areal, i km ²			Folk m ä n g d					Inv. på km ² land ²⁾
	Land	Vatten ³⁾	Summa ³⁾	Män	Kvinnor	Landsbygden	Städerna	Summa för landskapet	
Skåne	10 907-58	375-52	11 283-10	381 177	397 255	437 969	340 463	778 432	71
Blekinge	2 908-03	130-04	3 038-07	74 113	70 849	95 387	49 575	144 962	49
Halland	4 746-44	175-93	4 922-37	76 222	75 412	101 523	50 111	151 634	31
Småland	29 143-14	2 482-87	31 626-01	300 352	294 165	438 754	155 763	594 517	20
Öland	1 341-59	5-19	1 346-78	13 590	13 305	24 859	2 036	26 895	20
Gotland	3 140-10	32-53	3 172-63	29 487	29 045	46 012	12 520	58 532	18
Östergötland	9 903-46	1 075-98	10 979-44	157 563	158 700	185 978	130 285	316 263	31
Västergötland	16 574-54	1 039-95	17 614-49	409 345	425 749	390 847	444 247	835 094	50
Dalsland	3 686-55	449-72	4 136-27	33 062	32 326	58 307	7 081	65 388	17
Bohuslän	4 449-60	156-11	4 605-71	78 191	76 273	124 908	29 556	154 464	34
Södermanland ⁴⁾	8 277-12	675-95	8 953-07	243 920	254 894	190 398	308 416	498 814	60
Uppland ⁴⁾	12 455-13	516-27	12 971-40	344 276	395 328	281 846	457 758	739 604	59
Västmanland	8 278-95	677-88	8 956-83	99 562	95 674	128 608	66 628	195 236	23
Närke	4 161-02	274-12	4 435-14	67 582	69 834	86 097	51 319	137 416	33
Värmland	18 127-74	1 861-81	19 989-55	152 392	149 202	219 164	82 430	301 594	16
Dalarna	29 067-48	2 057-13	31 124-61	126 789	123 446	216 421	33 814	250 235	8
Gästrikland	4 167-95	410-38	4 578-33	58 367	59 188	77 858	39 697	117 555	28
Hälsingland	14 236-72	1 130-25	15 366-97	79 602	77 122	139 368	17 356	156 724	11
Härjedalen	12 498-34	351-20	12 849-54	7 604	6 696	14 300	—	14 300	1-1
Jämtland	34 050-59	3 617-19	37 667-78	63 346	59 009	105 708	16 647	122 355	3-5
Medelpad	7 085-80	506-20	7 592-00	55 401	54 627	91 446	18 582	110 028	15
Ångermanland	19 890-76	1 180-31	21 071-07	93 707	90 992	163 254	21 445	184 699	9
Västerbotten ⁵⁾	15 097-09	881-44	15 978-53	72 674	69 948	118 655	23 967	142 622	9
Norrbotten ⁵⁾	26 443-82	1 278-41	27 722-23	77 969	74 843	124 191	28 621	152 812	5
Lappland	109 684-16	8 347-20	118 031-36	63 835	57 422	121 257	—	121 257	1-1
Hela riket	410 324-30	29 689-58	440 013-88	3 160 128	3 211 804	3 983 115	2 388 817	6 371 482	15
Däruv:									
Götaland	86 801-63	5 923-84	92 725-47	1 553 102	1 573 079	1 904 544	1 221 637	3 126 181	36
Svealand	80 367-38	6 063-22	86 430-60	1 034 521	1 088 378	1 122 534	1 000 365	2 122 899	26
Norrland	243 155-29	17 702-52	260 857-81	572 505	549 847	956 037	166 315	1 122 352	4-6

Anmärkningar.

¹⁾ Angående landskapens omfattning se berättelsens text. [

²⁾ Här ingår ej arealen av de fyra stora mellansvenska sjöarna.

³⁾ Antalet invånare på km² land angives i hela tal (med avrundning nedåt) utom i de fall, när folkmängdstätheten understiger 5 invånare på km² land, då en decimal angives.

⁴⁾ Av Stockholms stad ha 90-79 km², varav 85-97 km² land, med 217 830 invånare räknats till Södermanland, medan återstoden har räknats till Uppland.

⁵⁾ Landskapet Västerbotten har här i enlighet med numera ganska vanligt bruk delats i det egentliga Västerbotten och Norrbotten.

Tab. 12. Landareal och folkmängd i pastorat, kontrakt och stift den 31 december 1940, enligt indelningen den 1 januari 1941.

Pastorat och kontrakt	Areal land, i km ²	Folk-mängd	Pastorat och kontrakt	Areal land, i km ²	Folk-mängd
Uppsala ärkestift.			Långtora o. Härkeberga . .	41.18	769
Uppsala a)	16.09	38 357	Hjälstaholms pastorat (=		
Heliga Trefaldighet o. Börje a)	85.85	6 350	Hjälsta, Fittja, Holm o.		
Vaksala a)	47.06	1 283	Kulla)	52.28	1 040
Danmark a)	53.19	1 068	Nysätra	61.42	685
Gamla Uppsala o. Årentuna a)	69.74	2 925	Lagunda o. Hagunda ktr. a)	506.86	7 530
Lagga c), Östuna c) o. Funbo a)	150.24	2 150	Norrby	98.33	1 296
Rasbo o. Rasbokil a)	189.98	2 304	Simtuna ¹⁾ , Altuna ²⁾ o. Frösthult ³⁾	195.03	2 875
Uppsala domprosteri o. Vaksala ktr. ¹⁾ a) o. c)	612.15	54 437	Vittinge	132.85	2 654
Almunge	162.15	2 393	Torstuna, Österunda o. Härnevi	136.32	1 995
Knutby o. Faringe	135.84	1 964	Västerlövsta o. Enåker . . .	260.28	4 922
Ununge o. Edsbro	182.29	2 445	Fjärdhundra södra ktr. d)	822.81	13 742
Edebo	135.63	1 579	Veckholm, Kungs-Husby o.		
Häverö o. Singö	177.56	5 626	Torsvi	88.50	1 391
Närdinghundra ktr. c)	859.47	14 007	Litslena o. Husby-Sjutolft . .	90.36	1 475
Börstil o. Östhammar . . . c)	207.95	4 208	Lillkyrka o. Boglösa	51.03	766
Alunda o. Morkarla a)	237.04	3 572	Vallby o. Arnö	53.67	742
Tuna o. Stavby a)	120.76	1 873	Villberga, Hacksta* o. Löt* .	64.48	1 735
Öregrund o. Gräsö c)	125.60	2 306	Enköping† o. Vårfrukyrka †.	64.80	7 543
Harg	188.00	1 929	Tillinge ⁴⁾	62.75	1 187
Forsmark ²⁾ c)	86.39	701	Svinnegarn ³⁾ , Enköpings-Näs ⁴⁾ o. Teda ⁴⁾	66.21	1 254
Hökhuvud c) o. Skäfthammar a)	151.70	2 318	Sparrsätra o. Bred	61.05	1 032
Valö ²⁾ c)	160.87	1 366	Trögds o. Åsunda ktr. ³⁾ a)	602.85	17 175
Ekeby a) o. Bladåker c) . .	164.19	1 553	Odensala o. Husby-Årlinghundra	91.09	2 108
Olands o. Frösåkers ktr. a) o. c)	1 442.50	19 826	Sigtuna†, S:t Olof†, S:t Per†, Vassunda* o. Haga*	90.55	2 720
Väddö	142.15	3 109	Knivsta ⁵⁾ o. Alsike ⁵⁾	77.85	2 128
Estuna	58.18	930	Närtuna o. Gottröra	102.69	1 250
Söderby-Karl	107.23	1 487	Vidbo o. Husby-Långhundra	108.63	1 449
Vätö o. Björkö-Årholma . .	107.54	1 906	Frösunda o. Kårsta	98.69	1 429
Roslags-Bro	109.09	1 541	Skepptuna o. Lunda	74.24	1 015
Lohärad o. Malsta	71.47	1 012	Markim o. Orkesta	46.92	778
Lyhundra ktr. c)	595.66	9 985	Skånela o. Norrsunda	70.08	1 137
Rimbo o. Rö	112.76	2 584	Seminghundra o. Årlinghundra ktr. c)	760.74	14 014
Husby-Lyhundra o. Skederid	95.25	1 369	Övergran, Yttergran o. Kallmar	90.59	2 221
Frötuna	98.48	1 173	Västra Ryd ⁷⁾ o. Stockholms-Näs ⁷⁾	73.61	1 279
Rådmansö	92.60	1 444	Bro o. Låssa	72.98	1 258
Norrstålje	10.47	5 177	Skokloster o. Hågeby	47.40	647
Lånna o. Blidö	188.94	3 647	Håtuna o. Håbo-Tibble	83.94	1 224
Fasterna	100.26	1 190	Håbo ktr. a)	368.52	6 629
Riala o. Roslags-Kulla . . .	122.97	1 569	Sollentuna o. Ed	91.11	15 006
Ljusterö	94.67	1 513	Vallentuna	63.60	1 820
Sjuhundra ktr. c)	916.40	19 666	Sundbyberg	1.52	11 044
Balingsta, Hagby o. Ramsta	66.28	1 155	Spånga ⁸⁾	51.32	14 128
Järlåsa, Skogs-Tibble o. Åland	192.69	1 928			
Biskopskulla o. Fröslunda .	38.59	929			
Giresta o. Gryta	54.42	1 024			

Pastorat och kontrakt	Arealland, i km ²	Folk-mängd	Pastorat och kontrakt	Arealland, i km ²	Folk-mängd
Järfälla ^{a)}	46-24	3 668	Sandviken	111-35	16 384
Fresta o. Hammarby	44-19	3 286	Hamrånge	345-70	5 226
Össeby-Garn, Vada o. Angarn	148-10	1 572	Gästriklands östra ktr. b)	1 905-66	82 617
Roslags västra ktr. c)	446-08	50 524	Ockelbo o. <i>Amot</i>	998-89	8 166
Färentuna ^{a)} o. Hilleshög ^{a)}	35-51	1 250	Österfärnebo	312-10	2 785
Ekerö	45-60	1 518	Torsåker o. <i>Hofors</i>	408-20	11 553
Sånga ^{a)} o. Skå ^{a)}	45-13	1 433	Ovansjö	402-10	9 736
Adelsö ^{a)} o. Munsö ^{a)}	59-49	1 295	Järbo	141-10	2 698
Lövö	28-45	1 029	Gästriklands västra ktr. b)	2 262-39	34 958
Svartsjö ktr. c)	214-18	6 525	Mo	95-64	1 948
Täby	57-37	6 296	Rengsjö	120-15	1 916
Danderyd	26-33	15 191	Söderala†, <i>Ljusne</i> *† o. <i>Bergvik</i> **†	243-50	13 182
Lidingö	30-14	11 337	Hanebo o. <i>Segebersta</i>	392-90	5 726
Östra Ryd	71-98	746	Söderhamnt† o. <i>Sandarne</i> ††	41-68	10 004
Österåker	138-39	3 162	Norråla o. <i>Trönö</i>	332-16	4 564
Vaxholm	15-07	3 074	Skog o. <i>Lingbo</i>	405-50	3 578
Solna	18-84	26 910	Ala ktr. b)	1 631-53	40 918
Värmdö o. <i>Möja</i>	211-26	2 860	Bollnäs	817-76	15 416
Djurö o. <i>Nämdö</i>	114-56	1 389	Alfta	929-90	6 732
Gustavsberg o. <i>Ingarö</i>	100-92	3 181	Arbrå	372-55	5 416
Bo	35-10	2 965	Undersvik	116-87	1 138
Roslags östra ktr. c)	819-96	77 111	Ovanåker	516-10	6 473
Bälinge, <i>Akerby</i> * o. <i>Jumkil</i> *	237-67	2 763	Voxna	422-50	1 648
Uppsala-Näs, Västeråker o. Dalby	61-51	976	Voxnans ktr. b)	3 175-68	36 823
Vänge† ¹¹⁾ o. Läby† ¹¹⁾	67-50	976	Järvsö	695-68	7 414
Skuttunge	78-98	1 005	Ljusdal	1 089-76	10 502
Tensta, Lena o. <i>Viksta</i>	236-65	3 263	Ramsjö	726-50	1 664
Björklinge	105-68	1 679	Färila o. Kårböle	1 221-56	6 005
Ulleråkers o. Norunda ktr. a)	787-99	10 662	Los† ¹²⁾ o. Hamra† ¹²⁾	1 589-66	3 438
Tierp	343-87	6 785	Ljusnans ktr. b)	5 323-16	29 023
Österlövsta	252-36	2 957	Hudiksvall o. Idenor	73-65	8 426
Älvkarleby† o. Skutskär†	217-64	8 361	Delsbo	423-40	5 211
Västland	174-08	2 576	Forsa	229-16	4 387
Tolfta	122-01	1 369	Enånger	287-70	2 577
Tegelsmora	104-39	2 454	Njutånger o. <i>Nianfors</i>	210-78	4 623
Dannemora ¹²⁾	61-05	1 072	Hälsingtuna, <i>Hög</i> o. <i>Ilso</i>	251-83	3 510
Film ¹²⁾	124-80	2 672	Bjuråker o. <i>Norrbo</i>	865-10	4 961
Hällnäs	228-92	2 622	Sundhede ktr. b)	2 341-62	33 695
Vendel	163-53	2 611	Harmånger o. <i>Jättendal</i>	222-50	4 623
Söderfors	82-27	1 717	Bergsjö	348-70	3 976
Örbyhus ktr. a)	1 874-92	35 196	Hassela	438-80	2 216
Östervåla	233-93	3 498	Rogsta	216-40	1 807
Nora	285-12	3 267	Gnarp	316-91	3 382
Harbo	126-00	1 478	Nordanstigs ktr. b)	1 543-31	16 004
Huddunge	115-04	1 103	Summa i Uppsala ärkestift	30 568-43	640 393
Fjärdhundra norra ktr. d)	760-09	9 346	Därav i		
Gävle Heliga Trefaldighet†	55-71	22 025	a) Uppsala län	5 133-28	138 098
Gävle Staffan†	14-40	17 672	b) Gävleborgs län	18 183-25	274 018
Valbo	503-61	12 058	c) Stockholms län	5 669-00	205 189
Hille	245-19	3 226	d) Västmanlands län	1 582-90	23 088
Hedesunda	430-80	4 004			
Årsunda	198-80	2 022			

Uppsala ärkestift omfattar alltså hela Uppsala och Gävleborgs län; Stockholms län med undantag av Svarlösa, Öknebo och Sotholms (utom Nämndö församling) härad, Södertälje stad och vad folkmängden angår, de personer i Solna och Lovö kommuner, som kyrkbokföras i Hovförsamlingen; Sämtuna (utom Tärna församling), Torstuna och Våla härad av Västmanlands län.

Allmänna anmärkningar till tab. 12.

I tabellen ha följande förkortningar använts: förs. = församling, ktr. = kontrakt.

Beträffande pastorat, bestående av två eller flera församlingar, har moderförsamlingen nämnts först. De församlingar, i vilka det åligger komminister eller kyrkoadjunkt att sköta kyrkobokföringen, ha utmärkts med kursiv stil. För att, där två eller flera sådana församlingar finnas, utmärka, vilken komminister eller kyrkoadjunkt som omhänderhar kyrkobokföringen, ha i detta avseende likställda församlingar försetts med samma beteckning, *, ** resp. ***. Exempelvis utmärker för Högsåters pastorat i Karlstads stift (sid. 201), den kursiva stilen för Järbo, Rännelanda, Lerdal och Råggård, att dessa församlingar ha från moderförsamlingen fristående kyrkobokföring, ** för Rännelanda och Lerdal, att kyrkobokföringen i dessa församlingar omhänderhavas av samme komminister, samt * resp. *** för Järbo och Råggård, att kyrko-

bokföringen skötes av vederbörande komminister.

Två eller flera i samma kontrakt ingående församlingar, som tillsammans bilda kyrklig samfällighet enligt lagen om församlingsstyrelse den 6 juni 1930, ha efter församlingarnas försetts med samma beteckning, †, †† eller †††.

Beteckningarna a), b), c) o. s. v. efter namnen å pastorat och kontrakt hänvisa till den fördelning av dessas areal och folkmängd efter län, som lämnas för varje stift.

Angående förändrade församlingarnas namn upplysa anmärkningarna till tab. 1.

Till samma tabell och dithörande anmärkningar hänvisas även för upplysningar angående regleringar församlingarna emellan, angående *olikheter i omfattningen av församlingen och den lika benämnda borgerliga kommunen* m. m.

För uppdelningen av vissa församlingar i kyrkobokföringsdistrikt redogöres i tab. 13.

Anmärkningar till Uppsala ärkestift.

¹⁾ Enligt k. beslut d. 5 nov. 1937 ha *Uppsala* domprosteri och *Vaksala* kontrakt från 1938 års ingång förenats till ett kontrakt.

²⁾ Enligt k. beslut d. 29 sept. 1939 ha *Valö* församlings pastorat och *Forsmarks* församlings pastorat från 1942 års ingång förenats till ett pastorat, benämnt *Valö* och *Forsmarks* församlingars pastorat.

³⁾ Enligt k. beslut d. 17 mars 1922 och d. 13 jan. 1933 ha *Simtuna* och *Altuna* församlingars pastorat samt *Frösthults* församlings pastorat d. 1 maj 1933 förenats till ett pastorat, benämnt *Simtuna*, *Altuna* och *Frösthults* församlingars pastorat.

⁴⁾ Enligt k. beslut d. 13 juli 1917 skulle från tid, som K. Maj:t förklarade sig framdeles vilja bestämma, *Svinnegarns* församling skiljas från *Tillinge* och *Svinnegarns* församlingars pastorat och förenas med *Enköpings-Näs* församlings pastorat och *Teda* församlingars pastorat till ett pastorat, benämnt *Svinnegarns*, *Enköpings-Näs* och *Teda* församlingars pastorat. Enligt k. beslut d. 30 april 1936 har sammanslagningen gått i verkställighet från 1937 års ingång.

⁵⁾ Enligt k. beslut d. 19 juli 1935 ha *Trögds* kontrakt och *Asunda* kontrakt från 1936 års ingång förenats till ett kontrakt.

⁶⁾ Enligt k. beslut d. 24 juli 1936 benämnes pastoratet från 1937 års ingång *Knivsta* och *Ålsike* församlingars pastorat.

⁷⁾ Enligt k. beslut d. 3 dec. 1937 benämnes pastoratet från 1938 års ingång *Västtra Ryds* och *Stockholms-Näs* församlingars pastorat.

⁸⁾ Enligt k. beslut d. 30 dec. 1938 har *Spånga* och *Järfälla* församlingars pastorat från 1939 års ingång delats i två pastorat.

⁹⁾ Enligt k. beslut d. 10 mars 1922 skulle från tid, som K. Maj:t förklarade sig framdeles vilja bestämma, *Sånga* och *Skå* församlingars pastorat samt *Färentuna* och *Hilleshög*s församlingars pastorat förenas till ett pastorat, benämnt *Sånga*, *Skå*, *Färentuna* och *Hilleshög*s församlingars pastorat. Enligt k. beslut d. 10 maj 1940 skall sammanslagningen gå i verkställighet från 1943 års ingång.

¹⁰⁾ Enligt k. beslut d. 19 juni 1919 skulle från tid, som K. Maj:t förklarade sig framdeles vilja bestämma, *Adelsö* församlingars pastorat och *Munsö* församlingars pastorat förenas till ett pastorat, benämnt *Adelsö* och *Munsö* församlingars pastorat. Enligt k. beslut d. 13 sept. 1940 har sammanslagningen gått i verkställighet från 1941 års ingång.

¹¹⁾ Enligt k. beslut d. 25 aug. 1933 har *Vänge* och *Läby* församling från 1934 års ingång delats i två församlingar, *Vänge* församling och *Läby* församling (se anm. 15 till Uppsala län i tab. 1).

¹²⁾ Enligt k. beslut d. 31 aug. 1939 skola från tid, som K. Maj:t förklarar sig framdeles vilja bestämma, *Dannemora* församlingars pastorat och *Films* församlingars pastorat förenas till ett pastorat, benämnt *Films* och *Dannemora* församlingars pastorat.

¹³⁾ Enligt k. beslut d. 8 aug. 1931 är förutvarande *Hamra* kapellag att anse som annexförsamling till *Los* församling (se anm. 21 till Gävleborgs län i tab. 1).

Pastorat och kontrakt	Areal land, i km ²	Folk-mängd	Pastorat och kontrakt	Areal land, i km ²	Folk-mängd
Linköpings stift.			Norrköpings Borg† ¹⁰) . . .	59-26	4 495
Linköping o. <i>S:t Lars</i> . . .	60-70	38 654	Furingstad o. Dagsberg . . .	45-38	1 209
Kärna ¹⁾ , Kaga ¹⁾ o. Ledberg ¹⁾	52-52	2 729	Krokek	89-42	2 168
Skeda o. Slaka	105-01	2 116	Styrstad o. Tingstad	42-40	1 178
Landeryd o. Vårdsberg	60-60	2 153	Kvillinge o. <i>Simonstorp</i> . . .	263-88	5 048
Väst	81-24	1 493	Kimstad	62-08	1 745
Törnevalla ²⁾ , Östra Skrukke- by ²⁾ , Lillkyrka ²⁾ o. <i>Gistad</i> ²⁾	79-53	1 909	Kullerstad	24-94	2 732
Rystad o. Östra Harg	57-31	1 510	Norrköpings ktr. a) 688-23	84 865	
Linköpings domprosteri ¹⁾ 2) a) 496-91	50 564		Östra Stenby o. Konungsund	55-60	1 102
Vreta kloster o. <i>Stjärnorp</i> . . .	159-07	4 156	Östra Husby	69-98	1 445
Västerlösa ¹⁾ o. Björkeberg ¹⁾ . .	40-01	1 170	Häradshammar	90-61	1 157
Ljung o. Flistad	110-67	1 938	Jonsberg	91-54	1 344
Fornåsa, Lönsås, <i>Skeppsås</i> * o. <i>Ålvestad</i> *	77-01	2 440	Östra Ny o. <i>Rönö</i>	98-61	1 263
Klockrike o. Brunneby	71-99	2 675	Kuddby, Å o. <i>Täby</i>	103-33	1 963
Kristberg	146-61	1 975	Vikbolands ktr. a) 509-67	8 274	
Normlösa ²⁾ , Herrberga ²⁾ , <i>Val- lerstad</i> ^{2*)} o. <i>Järstad</i> ^{2*)}	66-37	1 823	Söderköping o. <i>Skönberga</i> . .	58-97	3 744
Gullbergs o. Bobergs ktr. ¹⁾ 2) a) 671-73	16 182		Mogata o. <i>Skällvik</i>	146-42	1 919
Motala	85-08	18 017	S:t Anna o. Börrum	161-09	1 810
Vinnerstad o. Västra Stenby	50-65	2 219	Gryt	174-90	1 994
Hagebyhöga, Fivelstad o. Or- lunda	50-79	1 624	Ringarum	280-16	4 676
Västra Ny	89-58	1 359	Valdemarsvik	12-65	2 858
Varv och Styra, <i>Ekebyborna</i> * o. <i>Åsk</i> *	65-98	1 823	Drothem	89-48	1 396
Åska ktr. a) 342-08	25 042		Hammarkinds ktr. *) a) 923-67	18 897	
Vadstena† ¹⁾ , S:t Per† ¹⁾ o. Strå ¹⁾	38-15	3 995	Risinge	317-87	11 295
Rogslösa ¹⁾ o. Väversunda ¹⁾ . . .	37-31	1 507	Vånga	141-20	2 118
Örberga ¹⁾ , Nässja ¹⁾ , <i>Herre- stad</i> ^{2*)} o. <i>Källstad</i> ^{2*)}	48-76	1 367	Hållestad	300-19	4 336
Stora Åby o. <i>Ödeshög</i>	202-42	4 645	Skedevi	252-70	2 803
Rök, Heda o. <i>Västra Tollstad</i>	106-84	2 383	Regna	179-35	1 320
Trehörna	90-70	717	Tjällmo	190-34	2 345
Svanshals o. Kumla	38-08	989	Godegård	209-56	2 076
Dals o. Lysings ktr. *) a) 562-26	15 603		Bergslags ktr. a) 1 591-21	26 293	
Åtvid	144-86	5 431	Lofta ¹¹⁾	117-98	2 072
Grebo o. Värna	98-62	1 567	Överum ¹¹⁾	64-65	1 746
Bankekind o. Åskeby	77-47	1 539	Loftahammar	115-44	1 689
Örtomta	55-76	1 055	Västra Ed o. <i>Östra Ed</i>	265-99	3 330
Björnsäter o. <i>Yanerum</i>	182-51	1 955	Gårdserum	140-47	1 807
Skärkind ¹⁾	63-94	1 345	Ukna	135-52	1 836
Västra Husby ¹⁾ o. Gårdeby ¹⁾	83-10	1 181	Dalhem	121-62	1 155
Östra Ryd	123-04	1 461	Tryserum o. <i>Hannäs</i>	283-41	2 887
Bankekinds o. Skärkinds ktr. 2) *) *) a) 829-30	15 528		Norra Tjusts ktr. ¹¹⁾ b) 1 245-08	16 522	
Norrköpings S:t Olaf†	2-71	23 178	Västervik	24-75	13 010
Norrköpings Hedvig†	4-32	11 879	Törnesfalla	87-19	1 282
Norrköpings Matteus†	1-03	11 563	Odensvi	131-99	1 502
Norrköpings Östra Eneby†	55-76	14 538	Hjorted	241-48	3 405
Norrköpings S:t Johannes†	37-05	5 132	Locknevi o. <i>Blackstad</i>	231-98	2 764
			Hallingeberg	147-80	3 291
			Gamleby	103-34	3 168
			<i>Gladhammar</i> o. Västrum	266-07	3 595
			Södra Tjusts ktr. b) 1 234-60	32 017	
			Vimmerby stadsförs.†, Vim- merby landsförs.† o. <i>Pe- larne</i>	227-35	6 591

Pastorat och kontrakt	Areal land, i km ²	Folk-mängd	Pastorat och kontrakt	Areal land, i km ²	Folk-mängd
Södra Vi o. <i>Djursdala</i> . . . b)	306-60	4 122	Vikingstad ¹⁾ , <i>Rappestad</i> ²⁾		
Frödinge b)	141-12	1 626	o. <i>Sjögestad</i> ²⁾	80-34	2 367
Vena b)	240-17	5 085	Ulrika	122-67	1 256
Rumskulla b) o. <i>Hässleby</i> c)	254-03	3 787	Vifolka o. Valkebo ktr. 2) a)	667-93	17 252
Misterhult b)	390-81	4 692	Skänninge†, Allhelgona† o.		
Tuna b)	227-73	2 417	Bjälbo	63-66	3 152
Kristdala b)	217-23	2 923	Ekeby, <i>Rinna</i> * o. <i>Blåvik</i> **	256-27	5 407
Tunaläns o. Sevede ktr. ¹⁾			Asbo	115-34	1 330
b) o. c)	2 005-04	31 243	Högby o. Hogstad	59-14	1 723
Mörlunda o. Tsveta	337-27	4 620	Väderstad	42-11	1 165
Virserum o. <i>Järda</i>	232-16	4 877	Hov o. Appuna	35-98	959
Målilla m. Gårdveda	269-59	3 295	Malalexander	152-74	905
Lönneberga	91-22	2 004	Göstrings ktr. a)	725-24	14 641
Aspelands ktr. ¹⁾ b)	930-24	14 796	Adelöv	108-07	1 181
Kättilstad o. <i>Tjärstad</i>	255-88	3 353	Vireda o. Haurida	95-17	1 251
Horn o. <i>Hyclinge</i>	277-62	3 662	Lommaryd o. <i>Bälaryd</i>	186-75	2 368
Vårdnäs	97-32	1 758	Bredestad ¹⁷⁾ , <i>Askeryd</i> ¹⁷⁾ o.		
Kisa ¹⁸⁾ o. <i>Västra Eneby</i> ¹⁸⁾	325-35	5 327	Marbäck ¹⁷⁾	196-67	2 871
Hägerstad o. Oppeby	130-73	1 618	Linderås o. <i>Frinmaryd</i>	135-65	2 421
Kinds ktr. a)	1 086-90	15 718	Säby	197-28	11 003
Västra Ryd o. <i>Svinkult</i>	256-23	2 061	Norra Vedbo ktr. c)	919-59	21 095
Asby ¹⁸⁾ o. <i>Torpa</i> ¹⁸⁾	202-28	2 495	Eksjö stadsförs.† o. Eksjö		
Sund	111-18	1 471	landsförs.†	117-84	8 391
Norra Vi o. <i>Tidersrum</i>	238-64	1 877	Höreda o. Mellby	173-56	2 068
Ydre ktr. ¹⁾ a)	808-33	7 904	Hult o. Edshult	168-23	1 681
Västra Harg	116-68	1 317	Ingatorp o. <i>Bellö</i>	177-79	2 676
Östra Tollstad o. Sya	63-18	1 446	Flisby o. <i>Norra Solberga</i>	210-20	3 801
Veta o. Viby	45-15	1 990	Södra Vedbo ktr. ¹⁾ c)	847-62	18 617
Mjölby	58-90	6 120	Summa i Linköpings stift	17 085-63	450 553
Nykil	121-39	1 672	Därav i		
Gammalkil ¹⁸⁾	59-62	1 084	a) Östergötlands län	9 903-46	316 263
			b) Kalmar län	5 319-98	92 139
			c) Jönköpings län	1 862-19	42 151

Linköpings stift omfattar alltså Östergötlands län utom Kvarsebo församling; Kalmar läns norra landstingsområde eller Norra Tjusts, Södra Tjusts, Sevede, Tunaläns och Aspelands härad samt städerna Västerвик och Vimmerby; Södra Vedbo och Norra Vedbo härad samt städerna Eksjö och Tranås av Jönköpings län.

Anmärkningar till Linköpings stift.

Angående teckenförklaringar m. m. se Allmänna anmärkningar till tab. 12, sid. 181.

¹⁾ Enligt k. beslut d. 29 nov. 1940 har *Ledbergs* församling från 1941 års ingång skilts från *Västerlösa*, *Björkebergs* och *Ledbergs* församlingars pastorat och förenats med *Kärna* och *Kaga* församlingars pastorat till ett pastorat, benämnt *Kärna*, *Kaga* och *Ledbergs* församlingars pastorat och tillhörande domprosteriet av Linköpings stift.

²⁾ Med upphävande av k. beslut d. 29 juni 1917 ha enligt k. beslut d. 26 febr. 1931 och d. 11 mars 1932 *Törnevalle*, *Östra Skrukeby* och *Lillkyrka* församlingars pastorat samt *Gistads* församlingars pastorat d. 1 maj 1932 förenats till ett pastorat,

benämnt *Törnevalle*, *Östra Skrukeby*, *Lillkyrka* och *Gistads* församlingars pastorat. Det nya pastoratet tillhör enligt k. beslut d. 13 maj 1932 domprosteriet av Linköpings stift.

³⁾ Enligt k. beslut d. 23 maj 1919 skulle från tid, som K. Maj:t förklarade sig framdeles vilja bestämma, *Normlösa* och *Herrberga* församlingars pastorat samt *Vallerstads* och *Järstads* församlingars pastorat förenas till ett pastorat, benämnt *Normlösa*, *Herrberga*, *Vallerstads* och *Järstads* församlingars pastorat. Enligt k. beslut d. 7 juli 1933 har sammanslagningen gått i verkställighet

d. 1 maj 1934. Det nya pastoratet tillhör enligt k. beslut d. 1 dec. 1933 Gullbergs och Bobergs kontrakt.

⁴⁾ Med upphävande av k. beslut d. 30 juni 1916 och d. 10 febr. 1922 har K. Maj:t d. 17 dec. 1937 låtit bero vid den förutvarande organisationen av *Vadstena, S:t Pers* och *Strå* församlingars pastorat samt *Kogslösa* och *Väversunda* församlingars pastorat.

⁵⁾ Med upphävande av k. beslut d. 30 juni 1916 och d. 10 febr. 1922 ha enligt k. beslut d. 17 dec. 1937 *Örberga* och *Nässja* församlingars pastorat samt *Herrestads* och *Källstads* församlingars pastorat från 1938 års ingång förenats till ett pastorat, benämnt *Örberga, Nässja, Herrestads* och *Källstads* församlingars pastorat.

⁶⁾ Enligt k. beslut d. 3 maj 1940 ha *Dals* kontrakt och *Lysings* kontrakt d. 1 juni 1940 förenats till ett kontrakt.

⁷⁾ Med upphävande av k. beslut d. 29 juni 1917 har K. Maj:t d. 26 febr. 1931 låtit bero vid den förutvarande organisationen av *Skärkinds* församlingens pastorat.

⁸⁾ Enligt k. beslut d. 3 maj och d. 14 juni 1940 ha *Bankekind*s kontrakt och *Skärkind*s kontrakt d. 1 juli 1940 förenats till ett kontrakt.

⁹⁾ Enligt k. beslut d. 16 maj 1918 och d. 27 juni 1930 ha *Västra Husby* församlingens pastorat och *Gårdeby* församlingens pastorat d. 1 maj 1932 förenats till ett pastorat, benämnt *Västra Husby* och *Gårdeby* församlingars pastorat. Enligt k. beslut d. 6 febr. 1931 tillhör det nya pastoratet *Skärkinds* (numera *Bankekind*s och *Skärkind*s) kontrakt.

¹⁰⁾ Enligt k. beslut d. 30 mars 1935 har *Borgs* socken från 1936 års ingång införlivats med *Norrköpings* stad under benämningen *Norrköpings Borgs* församling (se anm. 4 till *Östergötlands* län i tab. 1). Församlingen utgör alltså eget pastorat.

¹¹⁾ Beträffande omfattningen av den genom k. beslut d. 21 mars 1930 från 1931 års ingång bildade *Överums* församling se anm. 8 till *Kalmar* län i tab. 1. Församlingen tillhörde enligt samma k. beslut t. o. m. d. 30 april 1931 *Lofa* församlingens pastorat men bildar därefter eget pastorat, vilket enligt k. beslut d. 12 dec. 1930 tillhör *Norra Tjusts* kontrakt.

¹²⁾ Enligt k. beslut d. 3 maj 1940 skall från tid, som K. Maj:t förklarat sig framdeles vilja bestämma, *Tunalåns* och *Sevede* kontrakt förenas med *Aspelands* kontrakt samt *Ydre* kontrakt förenas med *Södra Vedbo* kontrakt.

¹³⁾ Enligt k. beslut d. 19 mars 1937 benämnes pastoratet från 1938 års ingång *Kisa* och *Västra Eneby* församlingars pastorat.

¹⁴⁾ Enligt k. beslut d. 9 nov. 1917 skulle från tid, som K. Maj:t förklarade sig framdeles vilja bestämma, *Asby* församlingens pastorat och *Torpa* församlingens pastorat förenas till ett pastorat, benämnt *Asby* och *Torpa* församlingars pastorat. Enligt k. beslut d. 30 juli 1937 har sammanslagningen gått i verkställighet från 1939 års ingång.

¹⁵⁾ Med upphävande av k. beslut d. 16 juli 1919 har K. Maj:t d. 30 jan. 1931 låtit bero vid den förutvarande organisationen av *Gammalkils* församlingens pastorat.

¹⁶⁾ Med upphävande av k. beslut d. 16 juli 1919 ha enligt k. beslut d. 30 jan. 1931 *Vikingstads* församlingens pastorat samt *Rappestads* och *Sjögestads* församlingars pastorat d. 1 maj 1931 förenats till ett pastorat, benämnt *Vikingstads, Rappestads* och *Sjögestads* församlingars pastorat.

¹⁷⁾ Enligt k. beslut d. 30 dec. 1938 ha *Askeryds* och *Bredestads* församlingars pastorat samt *Marbäcks* församlingens pastorat från 1941 års ingång förenats till ett pastorat, benämnt *Bredestads, Askeryds* och *Marbäcks* församlingars pastorat.

Pastorat och kontrakt	Areal land, i km ²	Folk-mängd	Pastorat och kontrakt	Areal land, i km ²	Folk-mängd
Skara stift.			Floby a), Göteve a), Trävatt- na a) o. Hällestad b) . . .	106-09	2 299
Skara ¹⁾ , Härlunda*, Bjärka* o. Händene**	115-51	8 616	Larv, Långjum*, Tråvad* o. Södra Lundby* a)	148-09	3 426
Synnerby, Skallmeja o. Västra Gerum	62-54	1 567	Bitternä, Laske-Vedum o. Eling a)	92-42	2 397
Såvare, Lindärva o. Hasslösa	62-93	2 010	Essunga, Lekåsa, Barne-Åsa- ka, Fåglum o. Kyrkås . a)	132-68	4 120
Norra Ving, Stenum, Skärv o. Skänings-Åsaka	93-10	2 328	Vänga ktr. a) o. b)	788-49	18 830
Vinköl o. Marum	50-78	1 020			
Skara domprosteri a)	384-86	15 541	Falköpings stadsförs. ^{1)†} , Fal- köpings landsförs. ^{2)†} , Tor- björntorp, Friggeråker o. Luttra a)	64-58	10 436
Levene, Sparlösa, Long o. Slädene	90-93	2 865	Kinneved o. Värkumla . . a)	53-51	1 204
Saleby, Tråssberg o. Härjevad	69-30	2 035	Börstig a), Kärråkra b) o. Brismene a)	77-62	1 058
Järpås, Uvered o. Häggesled	72-07	2 272	Grolanda o. Jåla a)	64-75	1 114
Ryda, Naum o. Södra Kedum	86-30	2 840	Gudhem, Östra Tunhem o. Ugglum a)	41-48	1 102
Vara, Skarstad*, Önum o. Hällum*	67-32	4 057	Stenstorp, Brunnhem, Södra Kyrketorp, Segerstad*, Val- torp* o. Håkantorp* . . a)	79-01	2 473
Jung, Öttum o. Fyrunga . .	57-75	1 753	Dala, Borgunda o. Hög- stena a)	66-19	1 346
Barne ktr. a)	443-67	15 822	Falköpings ktr. a) o. b)	447-14	18 783
Vänernsberg b)	11-77	9 144	Slöta, Karleby, Åsle*, Mul- arp* o. Tiarp*	99-91	2 492
Vassända-Naglum o. Väne- Ryr b)	125-73	5 693	Valstad, Kymbo, Vättak o. Suntak	69-22	1 075
Västra Tunhem, Gårdhem*, Väne-Åsaka** o. Norra Björke b)	246-55	8 243	Varv, Kungslena o. Homb .	49-66	1 085
Trollhättan b)	26-26	17 507	Dimbo, Ottravad, Hängs- dala*, Skörstorp* o. Östra Gerum*	65-63	1 294
Stora Mellby, Magra, Erska o. Lagmansred b)	215-42	4 479	Yllestad, Näs, Vistorp, Var- tofta-Åsaka* o. Kälvene* .	99-54	1 721
Tengene, Trökörna, Hyringa, Malma o. Långnum . . a)	124-12	3 965	Vartofta ktr. a)	383-96	7 667
Särestad, Bjärby, Tång, Håle o. Flakeberg a)	76-10	2 123	Lidköping	16-96	11 704
Flo, As o. Sal a)	91-67	1 748	Norra Härene o. Hovby . . .	47-15	1 353
Främmostad o. Bäreberg a)	79-28	1 940	Sunnersberg ²⁾ , Gösslunda ²⁾ , Strö ¹⁾ , Rakeby ²⁾ o. Skal- lunda ²⁾	103-54	2 857
Vänernsäs a)	47-88	784	Örslösa, Söne, Väla o. Gill- stad	75-18	1 862
Väne ktr. a) o. b)	1 044-78	55 626	Råda, Källands-Åsaka o. Mellby	64-19	2 076
Götene, Holmestad, Vättlösa o. Ledsjö	116-95	4 216	Tädene, Lavad, Norra Kedum o. Tranum	55-49	1 191
Forshem, Kinne-Vedum o. Fullösa	105-69	2 960	Tun, Friel o. Karaby	49-64	1 472
Björnsäter, Lugnås o. Bred- säter	109-20	2 233	Otterstad	65-56	1 517
Källby, Broby, Skeby o. Hangelösa	55-89	1 709	Källands ktr. a)	477-71	24 082
Husaby, Skälvum, Ova, Kin- ne-Kleva* o. Sil*	66-05	2 293	Norra Fågelås o. Södra Fågel- ås	116-07	1 859
Medelplana o. Västerplana . .	29-69	1 019	Hjo stadsförs.† o. Hjo lands- förs.†	41-61	3 868
Österplana o. Kestad	27-78	1 540	Fröjered, Korsberga o. Fridene	130-60	2 505
Kinna ktr. a)	511-25	15 970			
Norra Vänga, Edsvära o. Kvånun a)	150-23	3 352			
Vilake-Kleva, Ullene o. Bju- rum a)	93-63	1 325			
Gökhem, Marka o. Sörby . a)	65-35	1 411			

Pastorat och kontrakt	Areal land, i km ²	Folk-mängd	Pastorat och kontrakt	Areal land, i km ²	Folk-mängd
Varola, Vårsås, Ljunghem o. Edåsa	123-06	2 105	Sandhem, Härja*, Utvängs-torp* o. Nykyrka** . . . a)	213-27	3 501
Kyrkefalla o. Mofalla	134-73	6 083	Habo o. Gustav Adolf . . . a)	261-75	4 188
Daretorp, Velinga o. Brands-torp	200-48	2 434	Norra Åsarp, Smula, Kälaby o. Solberg b)	95-03	1 781
Tidaholm††, Acklinga, Agne-torp†† o. Baltak	96-44	7 974	Ulricehamn*)† o. Timmelet b)	104-95	7 367
Grevbäck o. Brevik	99-24	1 575	Stengårdshult, Norra Unna-ryd, Öreby*, Norra Hestra* o. Valdshult c)	308-48	1 965
Kåkindis ktr. a)	942-23	28 403	Blidsberg, Dalum o. Humla b)	72-47	1 586
Amnehärad*) (o. Södra Råda i Karlstads stift*)	106-46	3 219	Hönsna, Gullered o. Strängse-red b)	168-46	1 574
Finnerödja	194-53	1 973	Redvägs ktr. a) b) o. c)	1 796-21	26 609
Hova o. Ålgårås	269-68	4 469	Borås Caroli†*)	116-54	22 316
Lystestad	96-59	2 330	Borås Gustav Adolf†*) o. Brämshult†*)		26 856
Fredsberg, Bäck o. Töreboda	140-26	4 946	Fristad††, Borgstena o. Ging-ri††	107-65	3 573
Tived	119-46	832	Toarp?), Rångedala*?), Åspe-red?), Tärby*?) o. Var-num*?)	185-24	6 220
Norra Vadsbo ktr. a)	926-98	17 769	Södra Ving, Härna, Fännes-lunda††† o. Grovare†††	114-54	1 921
Fågre o. Tråstena	92-74	1 988	Bredared, Tämta, Vänga o. Sandhult	238-98	4 913
Hjälstad, Vad, Sveneby o. Mo	50-88	1 957	Od, Molla, Alboga o. Öra	122-52	1 643
Götlunda o. Flistad	60-74	1 802	Hällstad, Murum, Södra Vänga o. Möne	90-30	1 203
Våring o. Locketorp	72-81	1 595	Skölvene, Norra Säm, Hov o. Källunga	95-50	1 201
Bällefors, Ekeskog o. Beate-berg	139-95	1 698	Eriksberg, Mjåldrunga o. Broddarp	61-59	963
Ransberg o. Mölltorp	178-52	3 977	Ås ktr. b)	1 132-86	70 809
Karlsborg	5-57	2 930	Alingsås stadsförs., Alingsås landsförs.†, Rödene†, Bä-linge, Ödenäs o. Hemsjö	216-71	14 864
Udenäs o. Halna	315-21	4 105	Lena, Bergstena o. Fullestad	87-24	1 393
Södra Vadabo ktr. a)	916-42	20 052	Långared	72-17	1 368
Mariestad	13-04	6 507	Närunga, Skogsbygden, Ljur, Ornunga††, Kvinnestad†† o. Asklanda††	156-81	2 110
Torsö	89-04	1 147	Södra Björke, Vesene, Grude, Jällby o. Hudene	125-66	2 146
Hassle, Berga, Fåred o. Enåsa	107-30	1 555	Algutstorp, Kullings-Skövde, Tumberg, Södra Härene, Brättnesby o. Landa	110-16	3 408
Ulleruva, Ek, Ekby o. Utby	100-52	2 097	Herrljunga, Tarsled, Rem-mene, Fölene o. Eggvena	81-25	3 318
Leksberg	28-03	1 131	Hol, Siene o. Horia	85-28	1 317
Odensåker, Tidavad, Låstad o. Binneberg	56-13	1 223	Kullings ktr. b)	935-28	29 924
Horn, Frösve o. Säter	64-40	1 564	Summa i Skara stift	12 080-42	404 108
Mariestads ktr. a)	458-46	15 224	Därav i		
Skövde†, Öm†, Ryd†, Hagel-berg*, Norra Kyrketorp* o. Våmb	110-16	15 402	a) Skaraborgs län	8 062-46	239 388
Sventorp o. Forsby	71-53	1 383	b) Älvsborgs län	3 367-56	160 680
Varnhem, Istrum*, Eggby*, Öglunda* o. Norra Lundby	107-54	2 211	c) Jönköpings län	650-40	4 040
Berg, Lerdala, Timmersdala o. Böja	90-58	2 366			
Sjogerstad, Rådene o. Häg-gum	53-11	993			
Broddetorp††, Hornborga††, Sätuna†† o. Bolum††	57-20	1 237			
Billings ktr. a)	490-12	23 592			
Böne, Knätte, Liared*, Fiv-lered** o. Kölingared** b)	184-75	2 098			
Bottnaryd c), Mulseryd c), Ångershestra* c) o. Bjur-bäck** a)	387-05	2 549			

Skara stift omfattar alltså hela Skaraborgs län; Väne, Bjärke, Kullings, Gäsene, Ås, Vedens och Redvägs härad samt städerna Vänersborg, Trollhättan, Alingsås, Borås och Ulricehamn av Älvsborgs län; Mo härad utom Bondstorps, Asenhöga och Källeryds församlingar av Jönköpings län.

Anmärkningar till Skara stift.

Angående teckenförklaringar m. m. se Allmänna anmärkningar till tab. 12, sid. 181.

¹) Enligt k. beslut d. 12 maj 1933 har *Skara landsförsamling* från 1934 års ingång införlivats med *Skara stad* (se anm. 39 till Skaraborgs län i tab. 1).

²) Enligt k. beslut d. 23 mars 1934 har större delen av *Falköpings västra landskommun*, som tidigare tillsammans med Falköpings östra landskommun bildade Falköpings landsförsamling, från 1935 års ingång införlivats med *Falköpings stad* (se anm. 23 till Skaraborgs län i tab. 1).

³) Enligt k. beslut d. 16 febr. 1923 skulle från tid, som K. Maj:t förklarade sig framdeles vilja bestämma, *Sunnersbergs*, *Gösslunda* och *Strö* församlingars pastorat samt *Rackeby* och *Skalunda* församlingars pastorat förenas till ett pastorat, benämnt *Sunnersbergs, Gösslunda, Strö, Rackeby* och *Skalunda* församlingars pastorat. Enligt k. beslut d. 24 sept. 1931 har sammanslagningen gått i verkställighet d. 1 maj 1933.

⁴) Av *Amnehärads* och *Södra Råda* församlingars pastorat, som är delat på Skara stift och Karlstads

stift, upptages här endast Amnehärads församling, som tillhör Skara stift, medan Södra Råda församling återfinnes under Karlstads stift, dit denna församling hör. Hela pastoratet år 1940: 150.06 km² land; 4 160 inv.

⁵) Enligt k. beslut d. 12 mars 1937 ha *Brunns* och *Vists* församlingar från 1938 års ingång införlivats med *Ulricehamns* stads församling i Älvsborgs län i tab. 1).

⁶) Enligt k. beslut d. 17 juni 1938 har *Borås* församling från 1939 års ingång delats i två församlingar, *Borås Caroli* församling och *Borås Gustav Adolfs* församling (se anm. 25 till Älvsborgs län i tab. 1). Borås Caroli församling utgör ett pastorat, medan Borås Gustav Adolfs församling och *Brämhults* församling tillsammans bilda ett pastorat.

⁷) Enligt k. beslut d. 18 dec. 1936 benämnes pastoratet från 1937 års ingång *Toarps, Rångedala, Åspereds, Tärby* och *Varnums* församlingars pastorat.

Pastorat och kontrakt	Areal land, i km ²	Folk-mängd	Pastorat och kontrakt	Areal land, i km ²	Folk-mängd
Strängnäs stift.			Gåsinge-Dillnäs*)	123-17	1 635
Strängnäs stadsförs.† o.			Trosa-Vagnhärad o. Trosa stadsförs.	109-18	3 057
Strängnäs landsförs.†	74-15	6 598	Västerljung	94-78	1 070
Aspö	35-04	500			
Fogdö o. Helgarö	72-88	1 333	Daga ktr. a)	629-11	12 190
Mariefred††, Kärnbo†† o. Taxinge	99-89	2 719	Botkyrka?)	81-73	5 391
Överselö*) o. Ytterselö*)	100-50	1 980	Grödinge	111-20	1 630
Toresund	71-91	1 212	Huddinge	132-45	14 344
Vansö o. Hårad	87-87	1 421	Nacka	47-89	10 112
Aker o. Länna	211-78	3 451	Salem?)	60-93	2 074
Strängnäs domprosteri a)	754-02	19 214	Saltsjöbaden o. Tyresö	79-95	5 315
Dunker o. Lilla Malma	203-66	3 863	Sorunda o. Torö	195-56	2 981
Helgesta o. Hyltinge	119-10	2 764	Dalarö, Ornö o. Utö	134-93	1 275
Mellösa*)	114-52	3 613	Västerhaninge o. Muskö	158-82	3 258
Flen*)	45-00	3 763	Ösmo	156-42	7 777
Årdala o. Forssa	98-62	1 289	Österhaninge	153-05	3 146
Villåttinge ktr. a)	580-90	15 292	Södertörns ktr. c)	1 312-93	57 303
Bettna*), Vrena**) o. Halla**)	100-74	2 485	Ytterenhörna o. Överenhörna a)	76-42	1 078
Vadsbro o. Blacksta	62-23	1 213	Hölö a)	83-62	1 570
Floda	249-73	3 027	Överjärna o. Ytterjärna . c)	102-13	2 248
Husby-Oppunda	53-40	820	Mörkö a)	56-33	1 046
Lerbo	56-32	938	Södertälje stadsförs.†, Södertälje landsförs.† o. Tvetat† c)	103-64	19 063
Sköldinge	80-66	3 177	Turinge c)	106-11	2 160
Oppunda östra ktr. a)	603-08	11 660	Vårdinge c)	91-86	1 691
Julita	152-12	2 612	Södertälje ktr. a) o. c)	620-11	28 856
Stora Malm	185-58	13 181	Kung Karl o. Torpa . . . d)	129-93	5 217
Västra Vingåker	307-85	8 769	Eskilstuna Fors†*) . . . a)	37-36	18 152
Östra Vingåker	94-47	1 899	Eskilstuna Kloster†*) . . a)	50-99	22 573
Österåker	55-65	1 369	Gillberga o. Lista a)	98-33	1 680
Oppunda västra ktr. a)	795-67	27 830	Torshälla stadsförs.†† o. Torshälla landsförs.†† . . a)	39-02	4 350
Björkvik a)	195-10	2 853	Tumbo o. Råby-Rekarne . a)	69-84	1 332
Kila a)	156-14	1 948	Öja o. Västermo a)	170-19	2 595
Lunda a)	83-45	1 497	Västerrekarne ktr. a) o. d)	595-66	55 899
Nyköpings västra† o. Niko-lai† a)	106-64	12 946	Husby-Rekarne	89-96	2 361
Kvarsebo e)	69-78	731	Jäder o. Barva	101-91	1 774
Råby-Rönö o. Bårbo . . . a)	77-21	1 282	Nåshulta	120-43	1 396
Stigtomta o. Nykyrka . . a)	91-48	2 194	Stenkvista o. Årta	181-48	3 128
Tuna o. Bergshammar . . a)	80-21	1 500	Kjala, Sundby*, Vallby* o. Hammarby*	121-14	2 263
Tunaberg a)	109-67	2 043	Österrekarne ktr. a)	614-92	10 922
Nyköpings västra ktr. a) o. e)	969-68	26 994	Almby	35-97	4 503
Tystberga*) o. Bålinge*) . .	175-36	2 020	Mosjö o. Täby	56-20	1 817
Ludgo† o. Spelvik†	78-80	1 176	Vintrosa o. Tysslinge . . .	157-27	3 606
Nyköpings östra††, Helgo-na†† o. Svärta	140-20	7 964	Ånsta†, Långbro†*) o. Eker†	66-31	6 990
Runtuna*), Ripsa*) o. Lid*) .	156-55	1 874	Örebro Nikolai	12-22	21 961
Sättersta o. Bogsta	56-38	770	Örebro Olaus Petri	9-33	21 504
Torsåker o. Låstringe	70-56	843	Örebro ktr. b)	337-30	60 331
Nyköpings östra ktr. a)	677-85	14 647	Åsker	154-42	3 724
Björnlunda	97-50	1 808	Bo	143-44	1 427
Frustuna o. Kattnäs	109-27	2 821			
Gryt	95-21	1 799			

Pastorat och kontrakt	Areal land, i km ²	Folk-mängd	Pastorat och kontrakt	Areal land, i km ²	Folk-mängd
Kebye o. Gållersta	84-97	2 011	Lerbäck	288-48	4 449
Lännäs	100-71	1 655	Snavlunda	107-17	1 591
Sköllersta	102-39	2 793	Kumla ktr. b)	1 110-70	31 243
Stora Mellösa o. Norrbyås	137-10	3 452			
Svennevad	172-20	1 319	Ramundeboda	125-97	2 320
Askers ktr. b)	895-23	16 381	Edsberg o. Hackvad	65-42	1 806
Arxberg o. Hovsta	120-06	2 763	Knista o. Hidinge	203-70	3 522
Glanshammar o. Rinkaby	106-98	2 240	Kräcklinge	38-91	707
Götlunda	154-74	2 273	Kvistbro	181-52	3 370
Kil o. Gräve	163-38	1 797	Skagershult	122-70	1 211
Lillkyrka o. Ödeby	84-71	1 236	Viby o. Tångersåsa	200-11	4 041
Glanshammars ktr. b)	629-87	10 309	Edsbergs ktr. b)	938-33	16 977
Askersunds stadsförs.	9-93	2 152	Summa i Strängnäs stift	12 065-36	416 098
Askersunds landsförs.	240-44	2 187	Därav i		
Hallsberg	107-19	5 111	a) Södermanlands län	6 237-55	192 394
Hammar	187-60	4 297	b) Örebro län	3 911-43	135 291
Hardemo	54-66	1 242	c) Stockholms län	1 716-67	82 465
Kumla	115-23	10 214	d) Västmanlands län	129-93	5 217
			e) Östergötlands län	69-78	731

Strängnäs stift omfattar alltså hela Södermanlands län; Örebro, Glanshammars, Askers, Sköllersta, Kumla, Hardemo, Grimstens, Sundbo och Edsbergs (utom Nysunds församling) härad samt städerna Örebro och Askersund av Örebro län; Svartlösa, Öknebo och Sotholms (utom Nämndö församling) härad samt Södertälje stad av Stockholms län; Kung Karls och Torpa församlingar av Västmanlands län; Kvarsebo församling av Östergötlands län.

Anmärkningar till Strängnäs stift.

Angående teckenförklaringar m. m. se Allmänna anmärkningar till tab. 12, sid. 181.

¹⁾ Enligt k. beslut d. 29 aug. 1919 skulle från tid, som K. Maj:t förklarade sig framdeles vilja bestämma, Överselö församlingars pastorat och Ytterselö församlingars pastorat förenas till ett pastorat, benämnt Överselö och Ytterselö församlingars pastorat. Enligt k. beslut d. 1 sept. 1933 har sammanslagningen gått i verkställighet d. 1 maj 1934.

²⁾ Enligt k. beslut d. 27 okt. 1939 har Mellösa och Flens församlingars pastorat från 1940 års ingång delats i två pastorat, Mellösa församlingars pastorat och Flens församlingars pastorat.

³⁾ Enligt k. beslut d. 13 juli 1917 skulle från tid, som K. Maj:t förklarade sig framdeles vilja bestämma, Bettna församlingars pastorat samt Halla och Vrena församlingars pastorat förenas till ett pastorat, benämnt Bettna, Vrena och Halla församlingars pastorat. Enligt k. beslut d. 19 mars 1937 har sammanslagningen gått i verkställighet d. 1 aug. 1937. Det nya pastoratet tillhör Oppunda östra kontrakt.

⁴⁾ Enligt k. beslut d. 21 juni 1940 benämnes pastoratet från 1941 års ingång Tysberga och Bålinge församlingars pastorat.

⁵⁾ Enligt k. beslut d. 23 maj 1919 skulle från tid, som K. Maj:t förklarade sig framdeles vilja

bestämma, Runtuna församlingars pastorat samt Ripsa och Lids församlingars pastorat förenas till ett pastorat, benämnt Runtuna, Ripsa och Lids församlingars pastorat. Enligt k. beslut d. 31 mars 1933 har sammanslagningen gått i verkställighet d. 1 maj 1934.

⁶⁾ Enligt k. beslut d. 26 jan. 1940 ha Gåsinge och Dillnäs församlingar från 1941 års ingång förenats till en församling, benämnd Gåsinge-Dillnäs (se anm. 8 till Södermanlands län i tab. 1).

⁷⁾ Enligt k. beslut d. 30 dec. 1938 har Botkyrka och Salems församlingars pastorat från 1939 års ingång delats i två pastorat, Botkyrka församlingars pastorat och Salems församlingars pastorat.

⁸⁾ Beträffande ändring av församlingssindelningen i Eskilstuna stad genom k. beslut d. 15 aug. 1930 se anm. 18 till Södermanlands län i tab. 1. — Enligt k. beslut d. 10 nov. 1939 har Eskilstuna Fors och Eskilstuna Klosters församlingars pastorat från 1940 års ingång delats i två pastorat.

⁹⁾ Enligt k. beslut d. 20 mars 1936 har Långbro socken med undantag av en mindre del från 1937 års ingång införlivats med Örebro stad (se anm. 7 till Örebro län i tab. 1). Långbro utgör alltjämt egen församling.

Pastorat och kontrakt	Areal land, i km ²	Folk-mängd	Pastorat och kontrakt	Areal land, i km ²	Folk-mängd
Västerås stift.			Ludvika	192-19	12 744
Västerås†, S:t Pii† o. Lund-by†	63-30	38 597	Säfsnäs	569-90	2 631
Dingtuna	79-00	1 476	Norrbärke ktr. a)	2 462-42	38 459
Irsta o. Badelunda	91-87	2 752	Floda	375-20	2 399
Skultuna ¹⁾ , Lillhärad ¹⁾ o. Skerike ¹⁾	161-25	2 685	Nås	488-10	2 173
Västerås-Barkarö	31-69	529	Järna	710-70	7 206
Tillberga o. Hubbo	59-25	2 146	Äppelbo	358-90	1 517
Kärbo, Kungsåra o. Ångö	87-98	1 032	Malung	1 748-70	8 000
Västerås domprosteri ¹⁾ b)	574-34	49 217	Lima	1 377-00	2 431
Munktorp	120-44	2 390	Transtrand	1 027-60	1 899
Svedvi	57-90	4 140	Västerdals ktr. a)	6 036-20	25 625
Ramnäs	212-80	2 368	Leksand o. Djura	824-04	9 182
Såra	119-92	5 159	Siljansnäs	263-70	2 272
Kolbäck o. Säby	68-18	4 259	Gagnef o. Mockfjärd	401-10	5 814
Ryttern	59-43	1 199	Al	136-20	2 304
Berg	57-34	814	Bjursås	152-91	3 506
Munktorps ktr. ¹⁾ b)	696-01	20 329	Leksands ktr. a)	1 777-95	23 078
Köping	58-43	7 496	Rättvik† o. Bingsjö-Dådran†	846-53	8 345
Björskog o. Kungs-Barkarö	72-31	1 719	Boda	221-80	1 936
Odensvi	122-43	1 282	Orsa	1 751-70	8 126
Skinnskatteberg	326-85	3 809	Ore	882-10	3 178
Bro	101-59	1 773	Rättviks ktr. a)	3 702-13	21 585
Gunnilbo	205-86	947	Mora	1 392-77	11 252
Hed	99-96	1 295	Våmhus	378-35	1 417
Malma	30-63	2 204	Ålvdalen	2 426-90	6 065
Köpings ktr. b)	1 018-06	20 525	Sollerön	411-80	1 883
Arboga stadsförs., Arboga landsförs. o. Säterbo	127-96	6 888	Venjan	656-70	1 783
Medåker o. Himmeta	108-81	1 657	Särna	2 172-80	2 248
Västra Skedvi	148-47	924	Idre	2 185-80	1 540
Arboga ktr. b)	385-24	9 469	Mora ktr. a)	9 625-12	26 188
Fellingsbro† o. Fellingsbro norra†	335-36	6 022	Stora Tuna	540-80	27 115
Lindesberg†† o. Linde††	314-64	8 722	Silvberg	138-50	1 231
Guldsmedshyttan	156-58	3 518	Säters stadsförs.† o. Säters landsförs.†	122-10	3 936
Näsby o. Ervalla	125-18	3 580	Gustafs	117-00	2 334
Ramsberg	468-07	3 116	Stora Tuna ktr. a)	918-40	34 616
Fellingsbro ktr. c)	1 899-83	24 958	Falu Kristine o. Stora Kopparberg	252-00	21 501
Nora stadsförs.†, Nora bergsförs.† o. Vikar	497-46	8 692	Stora Skedvi	204-70	3 256
Järnboås	118-35	1 119	Svärdsjö o. Svartnäs	855-30	4 918
Hjulsjö	232-18	1 848	Enviken	341-70	2 262
Ljusnarsberg	599-62	9 552	Sundborn	193-30	1 833
Grythyttan	352-70	3 108	Torsång	47-90	1 128
Hällefors	406-33	5 872	Aspeboda	78-20	796
Nora ktr. c)	2 206-64	30 191	Vika o. Hösjö	177-90	2 992
Norrbärke	457-59	7 901	Falu ktr. a)	2 151-00	38 686
Söderbärke	383-42	3 775	Hedemora stadsförs.† o. Hedemora landsförs.†	323-50	10 200
Malingsbo	125-00	470	Husby ²⁾	370-90	6 330
Grängärde† o. Grängesberg†	734-32	10 938	Folkärna	196-30	6 788
			By	309-70	5 085

Pastorat och kontrakt	Areal land, i km ²	Folk-mängd	Pastorat och kontrakt	Areal land, i km ²	Folk-mängd
Garpenberg	136-90	2 124	Sala stadsförs. ²⁾	81-70	8 043
Grytnäs	95-00	3 563	Sala landsförs. ²⁾	76-59	1 146
Avesta	12-30	6 088	Måklinta	253-57	2 459
Hedemora ktr. a ¹⁾	1 444-60	40 178	Kila	124-93	1 368
Västerfärnebo	297-36	3 445	Kumla o. Tärna	118-31	2 236
Norberg	289-85	5 492	Björksta	58-63	936
Västanfors	153-00	9 005	Tortuna o. Sevalla	74-02	1 207
Romfartuna	91-04	1 271	Sala ktr. b)	787-75	17 395
Haraker	77-46	991	Summa i Västerås stift	36 502-83	444 378
Fläckebo	111-60	956	Därav i		
Västervåla	116-24	1 189	a) Kopparbergs län	28 167-82	248 415
Karbenning	130-59	1 530	b) Västmanlands län	4 728-54	140 814
Västerfärnebo ktr. b)	1 267-14	23 879	c) Örebro län	3 606-47	55 149

Västerås stift omfattar alltså hela Kopparbergs län utom, vad folkmängden angår, de personer i Idre kommun, som tillhöra Tännäs lappförsamling av Härnösands stift; Västmanlands län med undantag av Simtuna (frånsett Tärna församling), Torstuna och Våla härad samt Kung Karls och Torpa församlingar av Åkerbo härad; Grythytte och Hällefors, Nora och Hjulsjö, Fellingsbro, Lindes och Ramsbergs samt Nya Kopparbergs härad ävensom städerna Nora och Lindesberg av Örebro län.

Anmärkningar till Västerås stift. ¶

Angående teckenförklaringar m. m. se Allmänna anmärkningar till tab. 12, sid. 181.

¹⁾ Enligt k. beslut d. 15 juli 1932 ha *Skultuna* församlings pastorat, *Lillhärads* församlings pastorat och *Skerike* församlings pastorat d. 1 maj 1934 förenats till ett pastorat, benämnt *Skultuna*, *Lillhärads* och *Skerike* församlingars pastorat och tillhörande domprosteriet av Västerås stift.

²⁾ Enligt k. beslut d. 25 nov. 1938 har *Stjärn-*

sunds församling från 1940 års ingång införlivats med *Husby* församling (se anm. 15 till Kopparbergs län i tab. 1 ävensom tab. 13).

³⁾ Med upphävande av k. beslut d. 8 juni 1928 har K. Maj:t d. 20 dec. 1935 låtit bero vid den förutvarande organisationen av *Sala stadsförsamling*s pastorat och *Sala landsförsamling*s pastorat.

Pastorat och kontrakt	Areal land, i km ²	Folk-mängd	Pastorat och kontrakt	Areal land, i km ²	Folk-mängd
Växjö stift.			Lenhovda	266-46	2 203
Växjö ^a) o. Öjaby	96-25	16 487	Ekeberga	170-84	1 651
Bergunda o. Öja	101-01	2 269	Dädesjö o. Herråkra	234-74	1 570
Urshult	165-91	3 695	Sjösås, Drev* o. Hornaryd*	118-14	1 930
Almundsryd	177-11	3 485	Uppvidinge ktr. a)	2 107-25	24 078
Kalvsvik o. Jät	86-41	1 648	Jönköpings Kristina† o. Ljungarum†	31-38	13 306
Vederslöv ²), Dänningelanda ²) o. Tävelsås ²)	120-50	1 973	Jönköpings Sofia†	15-90	22 974
Toig, Åsa o. Tjureda	239-18	2 938	Svarttorp o. Lekeryd	123-37	1 682
Berg o. Ormesberga	92-36	1 380	Nåsås	96-35	11 830
Gårdsby o. Söraby	141-21	2 332	Barkeryd o. Järsnäs	167-92	2 252
Kinnevalds o. Norrvidinge ktr. ²) a)	1 219-94	36 207	Forserum	60-75	2 109
Skatelöv	119-44	2 109	Huskvarna o. Hakarp	43-05	11 357
Västra Torsås o. Hårlunda	302-01	3 977	Rogberga o. Öggestorp	118-82	2 160
Virestad	268-42	3 321	Bankeryd o. Järstorp	72-38	2 541
Moheda, Ör o. Aneboda	161-57	3 859	Sandseryd	51-66	1 634
Aringsås, Lekaryd* o. Hårlöv*	87-31	4 106	Barnarp o. Månsarp	139-56	5 768
Hjortsberga o. Kvenneberga	135-79	1 436	Tveta ktr. b)	921-14	77 613
Slätthög o. Mistelås	176-31	1 868	Rydaholm	202-14	3 268
Vislanda o. Blädinge	189-27	3 172	Gällaryd	94-87	1 135
Stenbrohult ⁴)	88-96	2 632	Värnamo, Voztorp o. Tännö	304-23	10 370
Ålmhult ⁴)	26-88	2 837	Kårda o. Hånger	148-92	1 328
Allbo ktr. a)	1 555-94	29 317	Fryele o. Hagshult	188-59	1 434
Agunnaryd	120-10	1 274	Tofteryd	122-53	2 659
Pjätteryd	115-20	1 244	Byarum o. Bondstorp	313-83	3 927
Hallaryd	104-89	1 264	Aker o. Kävsjö	259-56	2 279
Göteryd	153-59	2 171	Östbo ktr. b)	1 634-67	26 400
Traryd	112-35	3 431	Forsheda, Bredaryd o. Torskinge	179-78	2 760
Markaryd	176-74	4 438	Bolmsö, Dannäs o. Tannåker	140-62	1 595
Hinneryd	226-64	1 890	Södra Unnaryd o. Jälluntofta	208-59	2 141
Berga, Vittaryd* o. Dörrarp*	268-05	3 535	Långaryd, Färgaryd* o. Femsjö**	373-83	6 285
Ryssby o. Tutaryd	198-59	2 493	Södra Hestra o. Gryteryd	129-27	1 631
Södra Ljunga o. Hamneda	234-81	2 627	Burseryd o. Sandvik	106-13	1 416
Annerstad, Nöttja o. Torpa Ljungby, Angelstad* o. Kånna**	299-46	2 530	Villstad	158-16	3 178
Odensjö, Lidhult* o. Vrå**	200-26	7 123	Båraryd, Våthult* o. Bosebo*	144-30	3 503
Sunnerbo ktr. a)	2 536-35	36 662	Reftele o. Anderstorp	243-23	5 406
Väckelsång o. Uråsa	131-96	2 415	Asenhöga o. Källeryd	187-20	1 427
Tingsås	140-31	3 014	Kulltorp o. Gnosjö	146-58	3 028
Linneryd	176-23	2 255	Ås o. Källerstad	114-32	1 605
Södra Sandsjö	110-30	2 338	Västbo ktr. b)	2 132-01	33 975
Ålneboda	152-45	2 471	Malmköping, Ödestugu* o. Almesåkra**	327-74	3 301
Långasjö	129-95	1 716	Vrigstads, Svenarum* o. Nydala**	410-72	3 855
Ljuder	107-61	1 991	Hjälmseryd o. Stockaryd	211-18	4 291
Nöbbele o. Östra Torsås	169-60	2 801	Norra Sandsjö ⁵)	151-72	3 990
Hovmantorp o. Furuby	276-55	4 784	Vallsjö ⁶) o. Norra Ljunga ⁶)	86-73	3 495
Hemmesjö m. Tegnaby	92-35	1 359	Bringetofta ⁷) o. Hylletofta ⁷)	177-67	1 555
Konga ktr. a)	1 487-31	25 144	Hultsjö, Skepperstad o. Hjartlanda	166-23	1 960
Åseda	252-94	3 490	Fröderyd, Ramkvilla* o. Bäckaby**	233-46	2 666
Ålgutsboda	314-96	4 029	Västra härads ktr. b)	1 765-45	25 118
Ålghult	381-61	4 315			
Hälleberga	170-21	2 288			
Nottebäck	197-35	2 602			

Pastorat och kontrakt	Areal land, i km ²	Folk-mängd	Pastorat och kontrakt	Areal land, i km ²	Folk-mängd
Alseda, Skede* o. Ökna**	286-93	4 495	Mortorp o. Oskar	171-75	2 056
Korsberga, Lemnhult* o. Södra Soberga**	233-10	2 500	Arby, Hagby o. Karlslunda	203-18	3 434
Vetlanda	107-60	7 038	Halrtorp o. Voxtorp	66-67	1 429
Skirö o. Nye	97-68	1 483	Söderåkra*)	104-58	4 054
Nåshult o. Stenberga	116-80	1 418	Torsås	227-73	4 642
Karlstorp o. Kråkshult	174-54	1 852	Gullabo	138-90	2 087
Björkö o. Nävelsjö	149-49	2 281	Vissefjärda?) o. Emmaboda?)	245-85	5 578
Bäckседа o. Näsby	85-75	1 451	Madesjö?) o. Örsjö?)	370-38	5 554
Myresjö o. Lannaskede	111-39	2 253	Nybro*)	6-66	5 535
Östra härads ktr. b)	1 368-28	24 771	Södra Møre ktr. c)	1 721-83	38 991
Gränna stadsförs. † o. Gränna landsförs. †	127-17	3 447	Böda	106-50	1 533
Visingsö	24-54	1 082	Högby o. Källa	91-78	2 182
Skärstad	88-81	1 984	Persnäs o. Förå	96-75	2 007
Ölmstad	47-22	1 168	Löt o. Alböke	72-71	931
Vista ktr. b)	287-74	7 681	Köping o. Egby	61-77	1 206
Kalmar	21-64	21 439	Borgholm	1-66	2 036
Dörby o. Kläckeberga	71-47	2 163	Ölands norra ktr. c)	481-17	9 895
Ryssby	160-17	2 619	Räpplinge o. Högsrum	83-30	1 434
Åby o. Bäckebo	343-69	3 862	Gärdslösa o. Bredsåtra	82-93	1 527
Förlösa	56-39	1 219	Runsten o. Långlöt	77-16	1 241
Kristvalla	119-35	1 041	Torslunda	55-71	1 775
Norra Møre ktr. c)	772-71	32 343	Glömminge o. Algutsrum	76-58	1 405
Ålem	175-41	5 005	Sandby, Gårdby o. Norra Möckleby	100-07	1 412
Mönsterås	167-60	4 014	Ölands medelktr. *) c)	475-75	8 794
Döderhult	282-30	5 152	Mörbylånga*), Resmo*) o. Vickleby*)	104-98	2 693
Oskarshamn	21-04	8 922	Kastlösa ¹⁹⁾ , Smedby ¹⁹⁾ o. Södra Möckleby ¹⁹⁾	118-21	2 564
Stranda ktr. c)	646-35	23 093	Hulterstad o. Stenåsa	97-07	1 122
Högsby o. Fågelfors	400-82	6 744	Gräsård o. Segerstad	67-81	888
Långemåla	140-94	1 618	Ventlinge ¹¹⁾ o. Ås ¹¹⁾	46-60	939
Fagerhult	185-29	2 164	Ölands södra ktr. *) c)	434-67	8 206
Kräksmåla	182-83	1 851	Summa i Växjö stift	22 652-16	488 082
Fliseryd	248-72	2 422	Därav i		
Handbörds ktr. c)	1 158-60	14 799	a) Kronobergs län	8 906-79	151 408
Ljungby, Hossmo o. St Sigfrid	186-13	4 622	b) Jönköpings län	8 104-29	195 553
			c) Kalmar län	5 641-08	136 121

Växjö stift omfattar alltså hela Kronobergs län; Vista, Tveta, Västbo, Östbo, Västra och Östra härad samt Bondstorps, Åsenhöga och Källeryds församlingar av Mo härad ävensom städerna Jönköping, Huskvarna, Nässjö, Värnamo, Vetlanda och Gränna av Jönköpings län; Kalmar läns södra landstingsområde eller Handbörds, Stranda, Norra Møre och Södra Møre härad, samtliga härad på Öland samt städerna Kalmar, Nybro, Oskarshamn och Borgholm.

Anmärkningar till Växjö stift.

Angående teckenförklaringar m. m. se Allmänna anmärkningar till tab. 12, sid. 181.

¹⁾ Enligt k. beslut d. 25 aug. 1939 har Växjö landsförsamling från 1940 års ingång införlivats med Växjö stad (se anm. 11 till Kronobergs län i tab. 1).

²⁾ Enligt k. beslut d. 24 juli 1920 skulle från tid, som K. Maj:t förklarade sig framdeles vilja

bestämma, Vederlövs och Dänningelanda församlingars pastorat samt Tåvelsås församlingars pastorat förenas till ett pastorat, benämnt Vederlövs, Dänningelanda och Tåvelsås församlingars pastorat. Enligt k. beslut d. 24 nov. 1933 har sammanslagningen gått i verkställighet d. 1 maj 1935.

³⁾ Enligt k. beslut d. 3 april 1936 ha *Kinnevalds* kontrakt och *Norrvidinge* kontrakt d. 1 juli 1936 förenats till ett kontrakt.

⁴⁾ Enligt k. beslut d. 4 okt. 1940 har *Stenbrohults* och *Älmhults* församlingars pastorat från 1941 års ingång delats i två pastorat.

⁵⁾ Enligt k. beslut d. 27 okt. 1939 ha *Vallsjö* församling och *Norra Ljunga* församling från 1940 års ingång skilts från *Norra Sandsjö* och *Vallsjö* församlingars pastorat resp. *Bringetofta*, *Norra Ljunga* och *Hylletofta* församlingars pastorat och förenats till ett pastorat, benämnt *Vallsjö* och *Norra Ljunga* församlingars pastorat.

⁶⁾ Enligt k. beslut d. 31 mars 1882 skulle framdeles, sedan kyrka blivit färdigbyggd, inom *Söderåkra* församlings pastorat bildas en annexförsamling, *Fridhem*. Enligt k. beslut d. 20 dec. 1940 har förstnämnda beslut återkallats.

⁷⁾ Enligt k. beslut d. 26 aug. 1938 har *Emmaboda* köping från 1939 års ingång utbrutits från *Vissefjärda* församling till egen församling (se anm. 14 till Kalmar län i tab. 1).

⁸⁾ Enligt k. beslut d. 26 aug. 1938 har *Nybro* stad från 1939 års ingång utbrutits från *Madesjö*

församling (se anm. 13 till Kalmar län i tab. 1). *Nybro* församling utgör från samma tidpunkt eget pastorat.

⁹⁾ Enligt k. beslut d. 17 juni 1916 skulle från tid, som K. Maj:t förklarade sig framdeles vilja bestämma, *Resmo* och *Mörbylånga* församlingars pastorat samt *Vickleby* församlings pastorat förenas till ett pastorat, benämnt *Mörbylånga*, *Resmo* och *Vickleby* församlingars pastorat. Enligt k. beslut d. 13 juli 1934 har sammanslagningen gått i verkställighet d. 1 nov. 1935. Det nya pastoratet tillhör Ölands södra kontrakt.

¹⁰⁾ Enligt k. beslut d. 26 maj 1916 skulle från tid, som K. Maj:t förklarade sig framdeles vilja bestämma, *Kastlösa* församlings pastorat samt *Smedby* och *Södra Möckleby* församlingars pastorat förenas till ett pastorat, benämnt *Kastlösa*, *Smedby* och *Södra Möckleby* församlingars pastorat. Enligt k. beslut d. 17 dec. 1937 har sammanslagningen gått i verkställighet från 1939 års ingång.

¹¹⁾ Enligt k. beslut d. 3 dec. 1937 benämnes pastoratet från 1938 års ingång *Ventlinge* och *As* församlingars pastorat.

Pastorat och kontrakt	Areal land, i km ²	Folk-mängd	Pastorat och kontrakt	Areal land, i km ²	Folk-mängd
Lunds stift.			Brågarp o. Nevishög	17.46	1 742
Malmö S:t Petri†	6.27	23 146	Lomma	17.46	3 664
Malmö Karoli†	2.86	15 648	Bara ktr. a)	372.34	25 795
Malmö S:t Pauli†	5.26	38 583	Källstorp, Lilla Beddinge, Åspö* o. Östra Klagstorp*	46.07	2 726
Malmö S:t Johannes†	3.74	18 294	Anderslöv o. Grönby	43.62	3 025
Västra Skrävinge†	11.52	37 281	Gårdslöv o. Önnarp	32.89	959
Limhamn†	13.15	12 896	Östra Vemmenhög, Västra Vemmenhög, Tullstorp* o. Svenstorp*	49.67	2 569
Fosie† ¹⁾	11.21	5 790	Böringe	54.69	1 547
Bunkeflo ²⁾ , Glostorp ²⁾ o. Lockarp ²⁾	33.79	2 652	Hemmesdyngne ³⁾ , Södra Åby ⁴⁾ , Östra Torp ⁵⁾ o. Lilla Isie ⁶⁾	36.11	2 361
Gässie, Eskilstorp, Arrie o. Hököpinge	33.14	1 966	Skurup ⁷⁾ , Solberga ⁷⁾ o. Hassle- Bösarp ⁷⁾	43.53	4 458
Västra Ingelstad, Östra Gre- vie, Mellan-Grevie* o. Södra Åkarp*	32.73	1 896	Slimminge ⁸⁾	34.34	1 575
Södra Sallerup, Husie† ⁹⁾ , Bjärshög o. Oxie	38.82	5 690	Vemmenhögsktr. a)	340.97	19 220
Tygelsjö o. Västra Klagstorp Oxie ktr. a)	22.83	2 183	Villie o. Örsjö	39.97	2 125
	215.32	166 025	Skivarp ⁹⁾ o. Västra Nöbbelöv ⁹⁾	28.62	2 615
Vellinge o. Fuglie	25.27	2 086	Balkåkra, Snårestad o. Skårby	42.58	2 215
Trelleborg o. Maglarp	19.83	15 116	Sjörup o. Katslösa	23.27	1 255
Rång o. Stora Hammar	30.42	1 673	Ystad	10.77	11 253
Håslöv, Bodarp, Västra Tommarp* o. Skegrie*	32.00	1 415	Sövestad, Bromma, Bjäresjö* o. Hedeskoga*	74.95	2 468
Västra Alstad, Fru Alstad, Stora Slågarp* o. Lilla Slåg- arp*	46.05	2 438	Stora Herrestad, Borrie o. Öja Högstad o. Baldringe	31.75	1 519
Dalköpinge, Gislöv, Bösarp* o. Smålinge*	38.60	1 812	Ljunits o. Herrestads ktr. a)	287.44	24 277
Hammarlöv, Västra Vemmer- löv, Gylle* o. Kyrkököpinge*	31.55	1 630	Östra Sallerup o. Långaröd a)	102.51	2 613
Skanör o. Falsterbo	17.48	1 051	Hörby o. Lyby a)	87.65	5 635
Skytts ktr. a)	241.20	27 221	Högseröd a)	29.49	1 503
Dalby, Hällestad, Bonderup* o. Gödelöv*	88.38	3 755	Fulftofta o. Åspinge a)	73.73	1 496
Hardeberga o. Södra Sandby	52.49	2 391	Södra Rörum a) o. Häglinge b)	97.08	1 562
Stävie o. Lackalänga	21.98	2 505	Höör o. Munkarp a)	88.00	4 112
Valkärre ¹⁰⁾ , Stångby ¹⁰⁾ , Västra Hoby ¹⁰⁾ o. Håstad ¹⁰⁾	34.84	2 050	Norra Rörum o. Hallaröd a)	95.93	1 321
S:t Peters kloster† o. Norra Nöbbelöv	13.65	2 344	Bosjö kloster a)	32.32	1 136
Bjällerup o. Stora Råby	17.08	597	Gudmundtorp o. Hurva a)	47.26	1 968
Fjälje o. Flädie	26.95	1 824	Harlösa ¹⁰⁾ , Hammarlunda ¹⁰⁾ , Silvåkra ¹⁰⁾ o. Revinge ¹⁰⁾ a)	92.05	3 101
Lunds stadsförs.† o. Lunds landsförs.†	24.92	27 009	Östra Strö, Skarhult, Borlun- da* o. Skeglinge* a)	56.14	1 739
Torna ktr. a) ¹⁰⁾ b) ¹⁰⁾ c) ¹⁰⁾ d) ¹⁰⁾ e)	280.29	42 475	Gårdstånga o. Holmby a)	33.72	1 684
Lygby o. Genarp	81.07	2 325	Frosta ktr. 10) a) o. b)	885.88	27 870
Svedala o. Västra Kärrstorp	56.12	5 692	Vanstad ¹¹⁾ , Tolånga ¹¹⁾ , Röd- dinge ¹¹⁾ o. Ramsåsa ¹¹⁾ a)	102.71	3 895
Hyby ¹¹⁾ , Bars ¹¹⁾ o. Mölleberga ¹¹⁾	75.65	2 573	Sövde ¹¹⁾ , Blentarp ¹¹⁾ o. Ever- löv ¹¹⁾ a)	145.55	2 850
Skabersjö o. Töringe	32.37	834	Lövestad a) o. Fågeltofta b)	86.73	2 923
Kyrkheddinge o. Esarp	28.05	1 167	Öved o. Björka a)	45.10	948
Knästorp o. Tottarp	15.11	1 093	Södra Åsum o. Ilstorp a)	39.18	3 081
Göralöv o. Särslöv	10.49	427	Fränninge o. Vollsjö a)	77.47	3 562
Burlöv	16.37	5 162	Vomb ¹¹⁾ o. Veberöd ¹¹⁾ a)	69.49	1 885
Uppåkra o. Flackarp	22.19	1 116	Östra Kärrstorp o. Brand- stad a)	43.20	1 915
			Västerstad o. Östraby a)	73.73	3 137
			Färs ktr. a) a) o. b)	683.16	24 196

Pastorat och kontrakt	Areal land, i km ²	Folk-mängd	Pastorat och kontrakt	Areal land, i km ²	Folk-mängd
Stebag	35-68	1 519	Stiby o. Östra Vemmerlöv	44-47	2 377
Torrlösa o. Norra Skrävlinge	59-35	2 587	Simrishamn o. Järrestad	10-82	3 423
Reslöv o. Östra Karaby	30-25	2 307	Gladsax o. Östra Tommarp	48-04	2 487
Bosarp o. Västra Strö	40-18	1 356	Simris o. Östra Nöbbelöv	24-58	2 401
Trollenäs	25-74	1 287	S:t Olof o. Rörum	57-50	2 313
Konga o. Ask	65-64	1 332	Borby	35-83	2 465
Billinge o. Röstänga	67-82	2 286	Östra Hoby, Vallby* o. Bols-hög*	43-38	3 215
Onsjo ktr. a)	824-66	12 674	Albo o. Järrestads ktr. b)	476-26	25 114
Västra Karaby o. Saxtorp	45-57	2 140	Löderup o. Hörup b)	54-76	2 744
Västra Sallerup o. Remmar-löv	43-03	7 773	Ingelstorp o. Valleberga . b)	35-71	2 070
Barsebäck o. Hofferup	27-42	1 061	Glemminge ⁽⁶⁾ , Tosterup ⁽¹⁴⁾ , Ullstorp ⁽¹¹⁾ o. Bolle-rup ⁽¹⁴⁾ b)	59-50	2 426
Kävlinge o. Hög	15-00	3 099	Stora Köpinge ⁽⁷⁾ a)	30-57	2 044
Örtofta ⁽¹³⁾ , Lilla Harrie ⁽¹²⁾ , Ige-lösa ⁽¹³⁾ o. Odarslöv ⁽¹²⁾	43-66	1 750	Öraby o. Benestad b)	38-11	841
Stora Harrie ⁽¹⁴⁾ o. Virke ⁽¹⁴⁾	20-19	1 092	Hammenhög, Hannas, Östra Herrestad* o. Östra Ingel-stad* b)	46-47	2 551
Södervidinge, Annelöv, Norr-vidinge* o. Dagstorp*	51-58	2 432	Kverrestad o. Smedstorp b)	62-79	2 730
Löddeköpinge ⁽⁸⁾ o. Borgeby ⁽¹⁵⁾	30-29	1 592	Tomelilla ⁽¹⁸⁾ , Tryde ⁽¹⁹⁾ o. Spjutstorp ⁽¹¹⁾ b)	51-47	5 542
Harjagers ktr. ⁽¹³⁾ ⁽¹⁶⁾ a)	276-74	20 939	Tranås o. Onslunda b)	40-69	2 154
Landskrona	10-81	20 908	Ingelstads ktr. a) o. b)	410-07	23 102
Asmundtorp o. Tofta	31-47	1 552	Björnekulla o. Västra Broby	33-47	5 717
Vadensjö o. Örja	16-48	1 188	Kvidinge o. Västra Sönnars-löv	78-62	3 800
Härslöv o. Säby	30-61	1 404	Höja o. Starby	34-87	1 716
Billeberga o. Tirup	30-53	1 576	Ausås	32-81	1 279
Svalöv, Källs-Nöbbelöv o. Fe-lestad	37-52	2 658	Strövelstorp	45-35	1 642
Kvistofta o. Glumslöv	30-62	2 392	Södra Åsbo ktr. b)	225-12	14 154
S:t Ibb	7-47	892	Östra Ljungby o. Källna	41-17	1 922
Rönnebergs ktr. a)	195-51	32 570	Gråmanstorp o. Vedby	110-85	6 181
Allerum o. Fleninge	73-41	4 120	Riseberga o. Färingtofta	200-95	5 293
Väsby o. Viken	50-09	4 299	Oderljunga o. Perstorp	158-73	4 284
Höganäs	5-99	6 634	Örkelljunga o. Rya	211-67	6 114
Brunnby	37-48	2 904	Össjö o. Tässjö	120-49	2 159
Farhult o. Jonstorp	48-59	2 560	Munka-Ljungby ⁽¹⁶⁾ o. Ängel-holm ⁽¹⁷⁾	56-81	8 483
Välänge o. Kattarp	53-61	3 313	Fagerhult (annex till Hishult i Göteborgs stift) ⁽²⁰⁾	78-62	1 571
Kropp o. Mörarp	50-74	2 055	Norra Åsbo ktr. b)	979-29	36 007
Norra Vram o. Bjuv	67-07	6 630	Västra Karup o. Torekov	63-24	3 010
Luggude norra ktr. a)	386-98	32 515	Förlöv o. Grevie	78-39	3 597
Hälsingborgs Maria† a)	31-77	27 573	Barkåkra o. Rebbelberga	43-39	3 554
Hälsingborgs Gustav Adolf† a)	22 938		Hjärnarp o. Tåstarp	85-40	2 631
Raus† a)	20-09	11 665	Båstad o. Hov	32-27	3 232
Ekeby, Hässlunda* o. Rise-katslösa* a)	62-20	4 187	Bjäre ktr. b)	302-69	16 024
Bårslöv, Fjärestad, Frille-stad* o. Välluv* a)	50-68	2 404	Önnestad	37-32	1 877
Kågeröd a) o. Stenestad b)	95-29	2 209	Vinslöv o. Nävlinge	108-08	4 268
Halmstad o. Sireköpinge a)	49-66	1 447	Norra Mellby o. Tjörnarp	112-96	3 367
Ottarp a)	29-09	1 211	Brönnestad o. Mätteröd	99-89	1 509
Luggude södra ktr. a) o. b)	338-78	73 634	Finja o. Hörja	115-46	4 355
Ravlunda o. Brösarp	80-85	1 894			
Andarum o. Eljaröd	71-31	1 442			
Södra Mellby o. Vitaby	59-48	3 097			

Pastorat och kontrakt	Areal land, i km ²	Folk-mängd	Pastorat och kontrakt	Areal land, i km ²	Folk-mängd
Röke o. Västra Torup	180-01	2 611	Skepparslöv b)	26-75	1 096
Vankiva o. Ignaberga	92-83	3 045	Linderöd o. Äshult b)	77-51	1 895
Norra Åkarp o. Vittsjö	204-20	5 668	Gårds ktr. a) o. b)	673-94	24 428
Visseltofta o. Verum	154-74	1 867	Karlskrona Amiralitetsförs.	11-03	12 012
Stoby, Norra Sandby o. Hässleholm	117-59	8 213	Karlskrona stadsförs.		17 592
Sörby o. Gumlösa	43-81	912	Ramdala o. Jämjö	169-89	4 987
Västra Göinge ktr. b)	1 266-89	37 692	Lösen, Angerum† o. Flymen†	151-33	6 262
Hästveda o. Farstorp	133-65	3 234	Kristianopol	91-75	2 632
Östra Broby o. Emmislöv	95-04	3 498	Torhamn	66-20	2 499
Glimåkra	157-08	3 501	Sturkö o. Tjurkö	26-48	2 150
Örkened	224-55	4 118	Östra ktr. c)	516-68	48 134
Osby	167-40	5 299	Ronneby	184-98	14 223
Loshult	104-19	1 904	Backaryd	101-81	2 034
Hjärsås o. Knistslinge	118-25	4 456	Hjortsberga o. Edestad	98-87	1 977
Kviinge o. Gryt	62-54	1 366	Tving	137-70	2 687
Färlöv o. Norra Strö	64-40	2 662	Eringsboda	120-69	1 911
Östra Göinge ktr. b)	1 127-10	30 038	Nättraby, Aspö* o. Hasslö*	59-41	4 678
Kristianstad	17-28	16 345	Listerby o. Förkärla	73-23	2 465
Ivetofta	55-32	4 099	Fridlevstad† o. Sillhövda†	192-92	4 549
Trolle-Ljungby o. Gualöv	68-41	2 218	Rödeby	123-96	3 888
Åhus	71-02	4 544	Medelstads ktr. c)	1 093-57	38 412
Gustav Adolf o. Rinkaby	31-38	1 740	Karlshamn	15-68	10 018
Nosaby	23-43	2 334	Asarum o. Ringamåla	229-16	8 578
Oppmanna o. Vänga	139-15	3 247	Hällaryd ²⁾	76-13	2 618
Fjälkinge o. Nymö	34-45	1 818	Åryd ²⁾	86-55	1 921
Fjälkestad	49-95	1 329	Bräkne-Hoby o. Oljehult	241-98	5 881
Österslöv	38-40	1 218	Mörrum o. Elleholm	77-28	4 517
Ivö o. Kiaby	39-85	1 261	Mjällby	77-39	5 630
Näsrum	90-78	2 149	Gammalstorp o. Ysane	81-80	3 138
Villands ktr. b)	659-42	42 302	Jämshög	184-33	6 610
Träne o. Djurröd b)	74-65	1 877	Kyrkhult	202-92	4 345
Västra Vram o. Östra Vram b)	62-98	3 299	Sölvesborgs stadsförs.† o. Sölvesborgs landsförs.†	24-86	5 160
Everöd o. Östra Sönnarslöv b)	83-43	2 252	Listers o. Bräkne ktr. c)	1 298-38	58 416
Huaröd b) o. Svensköp a)	74-51	1 716	Summa i Lunds stift	13 808-68	923 234
Maglehem o. Hörröd b)	59-75	1 485	Därav i		
Vittskövle o. Degeberga b)	85-07	2 400	a) Malmöhus län	4 734-39	530 183
Köpinge o. Lyngsjö b)	58-13	1 929	b) Kristianstads län	6 165-66	248 087
Norra Åsum ²⁾ o. Vå b)	71-16	6 479	c) Blekinge län	2 908-63	144 962

Lunds stift omfattar alltså hela Malmöhus län; Kristianstads län utom ländelen av Hishults församling; hela Blekinge län.

Anmärkingar till Lunds stift.

Angående teckenförklaringar m. m. se Allmänna anmärkingar till tab. 12, sid. 181.

¹⁾ Enligt k. beslut d. 31 dec. 1929 har Fosie socken från 1931 års ingång införlivats med Malmö stad. Fosie utgör alltså egen församling (se anm. 32 till Malmöhus län i tab. 1).

²⁾ Enligt k. beslut d. 22 april 1938 har Lockarps församling från 1939 års ingång skilts från Fosie och Lockarps församlingars pastorat och förenats med Bunkeflo och Glostorps församlingars pastorat

till ett pastorat, benämnt Bunkeflo, Glostorps och Lockarps församlingars pastorat. Fosie församling utgör därefter eget pastorat.

³⁾ Enligt k. beslut d. 16 mars och d. 24 aug. 1934 har Husie socken från 1935 års ingång införlivats med Malmö stad. Husie utgör alltså egen församling (se anm. 32 till Malmöhus län i tab. 1).

⁴⁾ Med upphävande av k. beslut d. 31 dec. 1923

ha enligt k. beslut d. 15 juli 1932 *Stångby* och *Valkärra* församlingars pastorat samt *Västra Hoby* och *Håstads* församlingars pastorat d. 1 maj 1933 förenats till ett pastorat, benämnt *Valkärra, Stångby, Västra Hoby* och *Håstads* församlingars pastorat.

⁵⁾ Enligt k. beslut d. 31 dec. 1923 skulle från tid, som K. Maj:t förklarade sig framdeles vilja bestämma, *Hyby* församlingars pastorat samt *Bara* och *Mölleberga* församlingars pastorat förenas till ett pastorat, benämnt *Hyby, Bara* och *Mölleberga* församlingars pastorat. Enligt k. beslut d. 30 april 1937 har sammanslagningen gått i verkställighet från 1938 års ingång.

⁶⁾ Enligt k. beslut d. 26 nov. 1926 skulle från tid, som K. Maj:t förklarade sig framdeles vilja bestämma, *Hemmesdyngge* och *Södra Aby* församlingars pastorat samt *Östra Torps* och *Lilla Isie* församlingars pastorat förenas till ett pastorat, benämnt *Hemmesdyngge, Södra Aby, Östra Torps* och *Lilla Isie* församlingars pastorat. Enligt k. beslut d. 23 jan. 1931 har sammanslagningen gått i verkställighet d. 1 maj 1932.

⁷⁾ Med upphävande av k. beslut d. 7 febr. 1924 och d. 26 nov. 1926 ha enligt k. beslut d. 27 nov. 1931 *Skurups* församlingars pastorat samt *Solberga* och *Hassle-Bösarps* församlingars pastorat d. 1 maj 1932 förenats till ett pastorat, benämnt *Skurups, Solberga* och *Hassle-Bösarps* församlingars pastorat.

⁸⁾ Med upphävande av k. beslut d. 23 maj 1924 har *Everlövs* församling enligt k. beslut d. 12 nov. 1937 från 1939 års ingång skilts från *Everlövs* och *Slimminge* församlingars pastorat och förenats med *Sövde* och *Blentarps* församlingars pastorat till ett pastorat, benämnt *Sövde, Blentarps* och *Everlövs* församlingars pastorat och tillhörande *Färs* kontrakt. Enligt samma beslut bildar *Slimminge* församling efter upphävande av k. beslut d. 7 febr. 1924 från samma tidpunkt eget pastorat och har överflyttats från *Torna* kontrakt till *Vemmenhögs* kontrakt.

⁹⁾ Enligt k. beslut d. 27 nov. 1931 benämnes pastoratet *Skivarps* och *Västra Nöbbelövs* församlingars pastorat.

¹⁰⁾ Enligt k. beslut d. 18 juli 1924 skulle från tid, som K. Maj:t förklarade sig framdeles vilja bestämma, *Harlösa* och *Hammarlunda* församlingars pastorat samt *Silvåkra* och *Revinge* församlingars pastorat förenas till ett pastorat, benämnt *Harlösa, Hammarlunda, Silvåkra* och *Revinge* församlingars pastorat. Enligt k. beslut d. 18 febr. 1938 har sammanslagningen gått i verkställighet från 1940 års ingång. Det nya pastoratet tillhör *Frosta* kontrakt.

¹¹⁾ Enligt k. beslut d. 23 maj 1924 skulle från tid, som K. Maj:t förklarade sig framdeles vilja bestämma, *Vanstads* och *Tolånga* församlingars pastorat samt *Rödninge* och *Ramsåsa* församlingars pastorat förenas till ett pastorat, benämnt *Vanstads, Tolånga, Rödninge* och *Ramsåsa* församlingars pastorat. Enligt k. beslut d. 10 febr. 1933 har sammanslagningen gått i verkställighet d. 1 maj 1933.

¹²⁾ Med upphävande av k. beslut d. 23 maj 1924 har K. Maj:t d. 12 nov. 1937 låtit bero vid den förutvarande organisationen av *Vombs* och *Veberöds* församlingars pastorat.

¹³⁾ Med upphävande av k. beslut d. 31 dec. 1923 och d. 3 dec. 1926 ha enligt k. beslut d. 15 juli 1932 och d. 10 febr. 1933 *Örtofta* och *Lilla Harrie* församlingars pastorat samt *Igelösa* och *Odarslövs* församlingars pastorat d. 1 maj 1933 förenats till ett pastorat, benämnt *Örtofta, Lilla Harrie, Igelösa* och *Odarslövs* församlingars pastorat och tillhörande *Harjagers* kontrakt. Det alliger komministern i pastoratet att sköta kyrkobokföringen för *Igelösa* och *Odarslövs* församling; dock skall, så länge förutvarande kyrkoherden i *Igelösa* och *Odarslövs* församlingars pastorat såsom kyrkoherde i det nya pastoratet är bosatt i *Igelösa*, motsvarande åliggande av komministern fullgöras för *Örtofta* och *Lilla Harrie* församlingar.

¹⁴⁾ Med upphävande av k. beslut d. 3 dec. 1926 har K. Maj:t d. 15 juli 1932 låtit bero vid den förutvarande organisationen av *Stora Harrie* och *Virke* församlingars pastorat.

¹⁵⁾ Enligt k. beslut d. 20 mars 1936 benämnes pastoratet från 1937 års ingång *Löddeköpinge* och *Borgeby* församlingars pastorat. — Enligt k. beslut d. 19 aug. 1938 har pastoratet från 1939 års ingång överflyttats från *Torna* kontrakt till *Harjagers* kontrakt.

¹⁶⁾ Med upphävande av k. beslut d. 29 febr. 1924 och d. 26 nov. 1926 ha enligt k. beslut d. 29 sept. 1939 *Glemminge* och *Tosterups* församlingars pastorat samt *Ullstorps* och *Bollerups* församlingars pastorat från 1941 års ingång förenats till ett pastorat, benämnt *Glemminge, Tosterups, Ullstorps* och *Bollerups* församlingars pastorat.

¹⁷⁾ Med upphävande av k. beslut d. 26 nov. 1926 har K. Maj:t d. 29 sept. 1939 låtit bero vid den förutvarande organisationen av *Stora Köpinge* församlingars pastorat.

¹⁸⁾ Enligt k. beslut d. 29 sept. 1939 benämnes pastoratet från 1940 års ingång *Tomelilla, Tryde* och *Spjutstorps* församlingars pastorat. Samtidigt har K. Maj:t efter upphävande av k. beslut d. 29 febr. 1924 låtit bero vid den förutvarande organisationen av pastoratet.

¹⁹⁾ Enligt k. beslut d. 13 maj 1938 skall från tid, som K. Maj:t förklarar sig framdeles vilja bestämma, *Munka-Ljungby* och *Ängelholms* församlingars pastorat delas i två pastorat.

²⁰⁾ Angående landareal och folkmängd inom *Hishults* och *Fagerhults* församlingars pastorat se anm. 5 under *Göteborgs* stift.

²¹⁾ Enligt k. beslut d. 21 mars 1940 har *Norra Åsums* socken från 1941 års ingång införlivats med *Kristianstads* stad. *Norra Åsum* utgör alltså egen församling (se anm. 17 till *Kristianstads* län i tab. 1).

²²⁾ Enligt k. beslut d. 17 maj 1935 skulle från tid, som K. Maj:t förklarade sig framdeles vilja bestämma, *Hällaryds* och *Åryds* församlingars pastorat delas i två pastorat. Enligt k. beslut d. 9 okt. 1936 har delningen gått i verkställighet från 1938 års ingång.

Pastorat och kontrakt	Areal land, i km ²	Folk-mängd	Pastorat och kontrakt	Areal land, i km ²	Folk-mängd
Göteborgs stift.					
Göteborgs Gustavi†	0-87	9 618	Tossene†, <i>Bärfendal*</i> o. <i>Hunnebostrand**</i> †	87-12	5 189
Göteborgs Kristine†	3-29	9 876	Kungshamn, Smögen, <i>Askum*</i> o. <i>Malmö**</i>	72-47	7 402
Göteborgs Gamlestad†	22-52	39 977	Kville, <i>Bottna*</i> o. <i>Svenneby*</i>	220-86	6 094
Göteborgs Vasa†	1-34	15 275	Krokstad, <i>Hede*</i> o. <i>Sanne**</i>	271-80	3 265
Göteborgs Johanneberg†	1-90	25 169	Vikornas södra ktr. a)	1 096-05	42 958
Göteborgs Annedal†	2-24	15 319	Tanum o. Lur	356-24	7 049
Göteborgs Haga†	0-34	9 088	Skee o. <i>Tjärnö</i>	313-91	6 538
Göteborgs Oskar Fredrik†	2-04	23 481	Strömstad	4-66	2 983
Göteborgs Mashugg†	0-59	11 046	Näsinge, <i>Hogdal</i> o. Lomme-land	147-36	3 010
Göteborgs Karl Johan† ¹⁾	4-26	49 496	Naverstad o. Mo	341-51	3 015
Örgryte†	21-82	43 531	Vikornas norra ktr. a)	1 163-68	22 595
Lundby†	27-13	28 715	Stora Lundby o. <i>Skallsjö</i>	157-06	4 126
Göteborgs Tyska	—	696	Lerum	66-69	4 713
Landvetter o. Härryda	163-34	3 052	Angered o. Bergum	93-52	2 743
Partille	57-10	9 058	Starrkärr ²⁾ o. <i>Kilanda²⁾</i>	115-48	4 677
Mölnadal, Källered o. <i>Råda</i>	96-44	20 250	Nödinge ²⁾	33-81	3 867
Västra Frölunda o. Askim	68-12	14 459	Östad	64-53	909
Styrsö	23-52	2 656	Skepplanda, <i>S:t Peder*</i> o. <i>Tunge*</i>	128-50	3 259
Göteborgs domprosteris södra ktr. a)	496-86	330 762	Ale-Skövde o. <i>Hålanda</i>	138-09	1 893
Öckerö	25-07	6 095	Rommele, Fors, <i>Upphärad</i> o. <i>Åsbräcka</i>	120-61	3 926
Säve, Björlanda o. <i>Torstanda</i>	116-10	3 887	Fuxerna	22-90	2 784
Backa o. Tuve	30-65	3 954	Göteborgs domprosteris norra ktr. c)	941-22	32 897
Kungälv, Rödbo o. Ytterby	65-57	5 569	Sätilla o. <i>Hyssna</i>	200-97	3 866
Kärbö o. Romelanda	112-02	2 511	Fritsla ³⁾ , Seglora ³⁾ , Kinna- <i>rumma³⁾</i> o. Skephult ³⁾	291-42	8 194
Torsby, Harestad o. Lycke	107-74	2 482	Örby o. Kinna	158-13	10 998
Marstrand	8-14	1 237	Bergheim o. Hajom	74-41	1 668
Solberga, <i>Jörlanda</i> o. Hälta	143-51	3 602	Surteby-Kattunga, Fotskäl o. Tostared	108-74	2 284
Spekeröd o. Ucklum	117-88	2 029	Istorp, Öxnevalla o. Horred	124-40	2 869
Hjärtum o. <i>Västerlanda</i>	184-77	4 076	Kungsäter, Gunnarsjö, Grim-mared o. Karl Gustav	153-49	2 072
Älvsyssels södra ktr. a)	911-45	35 442	Torestorp, <i>Öxabäck</i> o. Ålekulla	184-97	2 815
Ödsmål o. Norum	76-07	2 798	Bollebygd, Björketorp o. <i>Tällsjö</i>	343-32	7 231
Forshälla, Resteröd, Ljung o. <i>Grinneröd</i>	212-97	4 485	Marks o. Bollebygds ktr. c)	1 640-15	41 997
Uddevallå, Båve o. Lane-Ryr	167-12	19 342	Mjöbäck, Älvsared o. Hols-ljunga	183-39	2 351
Skredsvik, Herrestad o. Högås	195-48	3 032	Svenljunga†, Örsås, Revesjö, Redslared o. Ullasjö†	281-40	4 338
Bokenäs o. Dragsmark	64-83	1 326	Sexdrega, Roasjö, Ljushult o. Hillared	195-04	2 887
Älvsyssels norra ktr. a)	716-47	30 983	Långhem, Dannike, <i>Månstad</i> o. Södra Åsarp	166-65	3 491
Stenkyrka, <i>Klövedal*</i> o. <i>Val-la**</i>	157-40	6 449	Gällstad††, Södra Säm†† o. <i>Grönahög</i>	149-62	2 814
Rönnäng o. Klädesholmen	8-94	2 335	Tvärred, <i>Marbäck</i> o. Finne-kumla	117-33	2 304
Morlanda, <i>Käringön*</i> , <i>Mollö-sund**</i> o. <i>Gullholmen***</i>	90-05	4 411	Dalstorp, Hulared, Nittorp, Ölsremma o. Ljungsarp	254-10	2 704
Skaffö	26-19	2 319			
Tegneby, Röra o. Stala	161-37	4 052			
Myckleby, Långelanda o. Torp	134-55	3 891			
Orusts o. Tjörns ktr. a)	578-50	23 457			
Foss o. Häby	128-37	4 941			
Svarteberg	133-21	2 588			
Bro o. Brastad	126-72	5 822			
Lyse	49-68	2 401			
Lysekil	5-82	5 256			

Pastorat och kontrakt	Areal land, i km ²	Folk-mängd	Pastorat och kontrakt	Areal land, i km ²	Folk-mängd
Tranemo, Mossebo, Ambjörn-arp o. <i>Sjötofta</i>	349-58	4 507	Drängsered o. Krogsered	185-23	1 459
Kalv, Häcksvik, Mårdakiev o. <i>Östra Frölunda</i>	352-63	3 008	Vessige o. Askome	89-18	1 474
Kinds ktr. c)	2 049-74	28 404	Abild ⁴⁾	58-76	526
Tolö, <i>Lindome</i> o. Älvsåker	186-64	4 857	Årstad ⁴⁾ o. Asige ⁴⁾	106-39	2 135
Vallda o. Släp	93-31	2 943	Slöinge o. Eftra	58-10	2 304
Onsala	52-57	1 732	Getinge o. Rävinge	60-83	1 894
Kungsbacka o. Hanhals	20-16	3 092	Harpinge o. Steninge	79-25	3 082
Fjärås o. Förlanda	179-18	3 370	Söndrum o. Vapnö	57-71	2 105
Ölmevalla o. Landa	51-98	1 437	Halmstad, Övraby o. Holm	69-48	28 962
Frillesås, Gällinge o. Idala	99-38	1 670	Slättåkra o. Kvibille	162-26	3 330
Värö o. Stråvalla	81-87	2 649	Torup o. <i>Kinnared</i>	241-23	3 032
Veddige, <i>As</i> o. Sällstorp	134-41	3 099	Halmstads ktr. b)	1 168-42	50 803
Fjäre o. Viske ktr. b)	899-50	24 849	Breared b)	152-38	1 475
Valinge, <i>Stamnared</i> , <i>Skälvinge*</i> o. <i>Nösslinge*</i>	128-39	2 028	Enslöv b)	189-72	3 853
Varberg	12-11	10 513	Snöstorp o. Trönninge b)	75-99	2 946
Lindberg o. Torpa	62-29	2 261	Eldsberga o. Tönnersjö b)	165-99	2 037
Träslöv	31-19	2 251	Laholms stadsförs. † o. Laholms landsförs. † b)	82-02	4 572
Hunnestad o. Gödestad	23-12	799	Veinge o. Tjärby b)	211-50	3 580
Grimeton o. Rolfstorp	88-33	1 830	Knäred b)	197-30	2 420
Tvååker o. Spannarp	71-19	3 034	Ränneslöv o. Ysby b)	103-01	3 267
Varbergs ktr. b)	416-62	22 716	Östra Karup o. Skummeslöv b)	71-29	2 051
Morup	45-41	2 317	Hasslöv o. Växtorp b)	176-70	3 323
Falkenberg o. Skrea	44-55	7 919	Hishult ⁵⁾ b) o. d) (o. Fagerhult i Lunds stift ⁶⁾)	94-55	1 974
Vinberg o. <i>Stajsinge</i>	76-82	3 314	Laholms ktr. b) o. d)	1 520-45	31 498
Ljungby o. Alfshög	68-12	2 076	Summa i Göteborgs stift	14 348-09	741 289
Sibbarp o. Dagsås	76-48	1 234	Därav i		
Okome, Köinge o. Svarträ	116-92	1 790	a) Göteborgs o. Bohus län	4 963-01	486 197
Fagered, Källsjö o. Ullared	145-14	1 812	b) Hallands län	4 746-44	151 634
Gunnarp o. Gällared	175-54	1 966	c) Älvsborgs län	4 631-11	103 298
Falkenbergs ktr. b)	748-98	22 428	d) Kristianstads län	7-53	160

Göteborgs stift omfattar alltså hela Göteborgs och Bohus samt Hallands län; Flundre, Ale, Vättle, Bollebygd, Marks och Kinds härad av Älvsborgs län; Hishults församlingsdel av Kristianstads län.

Anmärkingar till Göteborgs stift.

Angående teckenförklaringar m. m. se Allmänna anmärkingar till tab. 12, sid. 181.

¹⁾ Enligt k. beslut d. 23 maj 1930 har *Nya Varvels* församling från 1931 års ingång införlivats med *Göteborgs Karl Johans* församling (se anm. 24 till Göteborgs och Bohus län i tab. 1).

²⁾ Enligt k. beslut d. 12 nov. 1937 har *Starrkärrs*, *Kilanda* och *Nödinge* församlingars pastorat från 1938 års ingång delats i två pastorat, *Starrkärrs* och *Kilanda* församlingars pastorat samt *Nödinge* församlingars pastorat.

³⁾ Enligt k. beslut d. 27 okt. 1939 benämnes pastoratet från 1940 års ingång *Fritsla*, *Seglora*, *Kinnarumma* och *Skephults* församlingars pastorat.

⁴⁾ Enligt k. beslut d. 7 sept. 1934 skola från tid, som K. Maj:t förklarar sig framdeles vilja bestämma, *Årstads* och *Asige* församlingars pastorat samt *Abilds* församlingars pastorat förenas till ett pastorat, benämnt *Årstads*, *Asige* och *Abilds* församlingars pastorat.

⁵⁾ Av *Hishults* och *Fagerhults* församlingars pastorat, som är delat på Göteborgs stift och Lunds stift, upptages här endast Hishults församling, som tillhör Göteborgs stift, medan Fagerhults församling återfinnes under Lunds stift, dit denna församling hör. Hela pastoratet år 1940: 175-17 km² land; 3 545 inv.

Pastorat och kontrakt	Areal land, i km ²	Folk-mängd	Pastorat och kontrakt	Areal land, i km ²	Folk-mängd
Karlstads stift.					
Karlstad ¹⁾	74-69	28 878	Köla, <i>Järnskog*</i> o. <i>Skillingmark**</i>	554-21	6 109
Stora Kil o. <i>Frykerud</i>	281-45	6 114	Eda	267-62	6 068
Övre Ullerud	193-14	1 811	Brunskog, <i>Boda*</i> o. <i>Mangskog**</i>	429-21	5 685
Nedre Ullerud	113-49	4 323	Jösse ktr. a)	2 082-30	38 858
<i>Ransäter</i> † o. <i>Munkfors</i> †	140-28	5 991	Holmedal ¹⁾ a)	130-11	1 531
Grava	118-69	2 558	Karlanda ¹⁾ a)	191-00	1 712
Förshaga	34-22	4 027	Töcksmark, <i>Östervallskog</i> o. Västra Fägelvik a)	329-58	3 291
Hammarö	54-15	6 056	Blomskog a), <i>Trankil*</i> a), <i>Torrskog**</i> b) o. <i>Värvik***</i> b)	383-46	4 391
Kils ktr. a)	1 010-11	59 758	Sillerud a)	338-51	2 559
Ekshärad	821-24	6 177	Silbodal a)	226-33	2 690
Norra Råda†, <i>Hagfors*</i> †, <i>Sunnemo**</i> o. <i>Gustav Adolf***</i>	1 045-11	13 981	Nordmarks ktr. a) o. b)	1 598-99	16 177
Norra Ny o. <i>Nyskoga</i>	900-97	3 482	Gillberga o. <i>Långserud</i>	379-50	3 844
Dalby	779-65	3 533	Kila ²⁾ o. <i>Tveta</i> ²⁾	207-59	2 245
Södra Finnskoga	611-80	1 624	Svanskog ²⁾	113-31	1 531
Norra Finnskoga	665-91	1 627	Stavnäs, <i>Värmskog*</i> o. <i>Högerud**</i>	314-08	3 834
Älvdals ktr. a)	4 824-68	30 424	Glava	229-46	2 950
Karlskoga c)	430-19	26 114	Gillbergs ktr. a)	1 243-94	14 404
Degerfors c)	92-17	6 357	Nor o. <i>Segerstad</i>	167-71	3 476
Bjurtjärn c)	137-71	1 392	Grums	156-20	3 914
Visnum o. <i>Visnums-Kil</i> a)	279-95	3 854	Ed o. <i>Borgvik</i>	146-68	3 173
Kristinehamn† o. Varnum† a)	232-14	15 114	By†, Säffle†, <i>Bro*</i> , <i>Södra Ny**</i> o. <i>Huggenäs**</i>	278-68	9 708
Rudskoga a) o. <i>Nysund</i> c)	303-21	3 274	Millesvik, <i>Botilsäter*</i> , Eskilsäter o. <i>Ölserud*</i>	226-66	2 095
Södra Råda (annex till Amnehärad i Skara stift) ²⁾ a)	43-60	941	Nors ktr. a)	975-93	22 366
Visnums ktr. a) o. c)	1 518-27	57 046	Steneby, <i>Tisselskog*</i> , <i>Bäcke**</i> o. <i>Ödskölt**</i>	323-64	6 245
Filipstad† o. Färnebo†	446-78	8 119	Artemark	139-62	3 934
Nordmark	235-14	1 480	Edsleskog, <i>Mo*</i> o. <i>Fröskog**</i>	196-93	2 463
Rämen	289-91	2 630	Laxarby	177-25	1 943
Gåsbörn	221-32	822	Tösse m. Tydje	88-04	1 312
Brattfors	199-63	1 074	Animskog	99-80	1 310
Väse o. <i>Östra Fägelvik</i>	334-89	5 374	Åmåls stadsförs.† o. Åmåls landsförs.†	91-98	8 143
Alster	111-12	1 268	Norra Dals ktr. b)	1 117-26	25 350
Nyed o. <i>Ävsbacka</i>	358-22	5 085	Ör, <i>Dalskog</i> o. Gunnarnäs	231-57	3 573
Ölme	175-56	2 028	Holm, <i>Skällerud</i> o. Järn	130-60	6 738
Kroppa ²⁾	216-60	5 203	Bolstad, <i>Grinstad*</i> , <i>Gestad**</i> o. <i>Erikstad***</i>	206-82	4 455
Lungsund ²⁾	168-41	1 664	Frändefors, <i>Brälända*</i> o. <i>Sundals-Ry**</i>	363-17	6 836
Nyeds ktr. a)	2 757-88	34 747	Södra Dals ktr. b)	932-16	21 602
Sunne	517-53	10 232	Högsäter, <i>Järbo*</i> , <i>Rännelanda**</i> , <i>Lerdal**</i> o. <i>Rågård***</i>	360-09	4 484
Gråsmark	366-25	2 990	Dals-Ed, <i>Nössemark*</i> , <i>Häbol**</i> o. <i>Töftedal***</i>	642-68	5 354
Östra Ämtervik	109-91	1 599	Färgelanda o. <i>Ödeborg</i>	171-62	3 779
Västra Ämtervik	118-68	1 637			
Fryksände o. <i>Lekvattnet</i>	678-60	7 499			
Vitsand	202-63	1 926			
Lysvik	178-54	2 956			
Östmark	380-92	3 229			
Fryksdals ktr. a)	2 553-06	32 068			
Arvika landsförs.†, <i>Ålgå*</i> o. <i>Ny**</i>	375-73	7 784			
Arvika stadsförs.†	6-14	8 953			
Gunnarskog o. <i>Bogen</i>	449-39	4 259			

Pastorat och kontrakt	Areal land, i km ²	Folk-mängd	Pastorat och kontrakt	Areal land, i km ²	Folk-mängd
Rölönda o. <i>Gesäter</i>	115.44	1 506	Därav i		
Torp o. Valbo-Ryr	159.47	1 184	a) Värmlands län	17 467.37	267 731
Västra Dals ktr. b)	1 449.30	16 307	b) Älvsborgs län	3 686.55	65 388
Summa i Karlstads stift	22 063.88	369 107	c) Örebro län	909.96	35 988

Karlstads stift omfattar alltså hela Värmlands län; Tössbo, Vedbo, Valbo, Nordals och Sundals härad samt Ämås stad av Älvsborgs län; Karlskoga härad, Nysunds församling av Edsbergs härad samt Karlskoga stad av Örebro län.

Anmärkningar till Karlstads stift.

Angående teckenförklaringar m. m. se Allmänna anmärkningar till tab. 12, sid. 181.

¹⁾ Enligt k. beslut d. 24 mars 1933 har större delen av *Karlstads landsförsamling* från 1934 års ingång införlivats med *Karlstads stad* (se anm. 10 till Värmlands län i tab. 1).

²⁾ Angående landareal och folkmängd inom *Amnehärads* och *Södra Råda* församlingars pastorat se anm. 4 under Skara stift.

³⁾ Enligt k. beslut d. 30 juni 1922 skulle från tid, som K. Maj:t förklarade sig framdeles vilja bestämma, *Kroppa* och *Lungsunds* församlingars pastorat delas i två pastorat. Enligt k. beslut d.

13 sept. 1935 har delningen gått i verkställighet från 1937 års ingång.

⁴⁾ Enligt k. beslut d. 9 dec. 1938 har *Holmedals* och *Karlanda* församlingars pastorat från 1939 års ingång delats i två pastorat.

⁵⁾ Enligt k. beslut d. 10 maj 1935 har *Kila*, *Tveta* och *Svanskogs* församlingars pastorat från 1936 års ingång delats i två pastorat, *Kila* och *Tveta* församlingars pastorat samt *Svanskogs* församlingens pastorat.

Pastorat och kontrakt	Areal land, i km ²	Folk-mängd	Pastorat och kontrakt	Areal land, i km ²	Folk-mängd
Härnösands stift.			Skönt o. <i>Skönsmon</i>	47-20	13 510
Härnösand	44-30	12 624	Alnö	73-10	5 886
Säbrå	228-40	4 409	Timrå	98-60	8 546
Stigsjö o. <i>Viksjo</i>	433-80	3 035	Sundsvall	22-00	18 582
Häggdänger	97-60	869	Indal	291-20	2 376
Härnösands domprosteri a)	804-10	20 937	Liden o. <i>Holm</i>	918-50	3 934
Nordingrå	199-70	3 508	Njurunda	301-70	11 241
Ullånger	159-80	1 757	Sundsvalls ktr. a)	2 432-00	71 691
Vibygerå	204-40	1 763	Selångcr	149-10	3 526
Nora o. <i>Skog</i>	231-10	4 324	Sättna	211-49	1 971
Bjärträ	129-70	4 901	Torp	1 130-00	9 837
Gudmundrå	202-60	14 376	Borgsjö	965-20	7 405
Högsjö o. <i>Hemsö</i>	265-40	4 600	Stöde	629-30	5 220
Torsåker o. <i>Dal</i>	202-20	2 409	Tuna	210-10	4 518
Ytterlännäs	226-70	6 937	Attmar	363-30	2 999
Ådalens ktr. a)	1 821-60	44 575	Haverö	995-40	2 861
Ådals-Liden	494-10	2 642	Ljunga ktr. a)	4 653-80	38 337
Junsele	1 188-20	4 017	Hammerdal o. <i>Gäxsjö</i>	1 534-00	6 052
Ramsele	965-40	4 221	Ström	2 131-50	6 829
Edsele	473-60	1 982	Alanäs	767-95	1 884
Bodum	649-40	1 980	Lit o. Kyrkås	880-80	3 816
Fjällsjö	740-40	2 521	Häggenäs	480-30	2 431
Täsjö	958-50	4 382	Rödön ¹⁾ , <i>Näskoti</i> ^(*) o. <i>Asp-äs</i> ^(**)	453-64	6 051
Ramsele ktr. a)	5 469-60	21 745	Ås ¹⁾	104-64	2 136
Sollefteå o. <i>Multrä</i>	341-70	7 726	Föllinge, <i>Lazsjö</i> *, <i>Hotagen</i> ** o. <i>Hotagens lappförs.</i> ** ²⁾	3 222-49	4 811
Ed	170-70	1 410	Frostviken o. Frostvikens lappförs. ²⁾	3 789-95	2 480
Långsele	155-10	3 018	Ströms ktr. b)	13 365-27	36 490
Graninge	365-80	1 776	Revsund, <i>Sundsjo</i> * o. <i>Bod-sjö</i> **	1 364-93	5 697
Boteå o. <i>Styrnäs</i>	320-70	2 809	Brunflo, Marieby o. <i>Lockne</i>	465-94	5 157
Överlännäs o. Sänga	218-70	1 632	Östersund	35-76	16 647
Resele	526-20	2 274	Näs o. <i>Hackås</i>	423-88	2 828
Helgum	421-10	2 628	Sunne o. Norderö	191-60	1 753
Sollefteå ktr. a)	2 520-00	23 273	Frösö	99-60	5 229
Nättra	364-10	6 109	Östersunds ktr. ³⁾ b)	2 581-71	37 311
Sidensjö	359-60	2 305	Bräcke o. <i>Nyhem</i>	909-30	3 267
Skorped	479-10	1 856	Ragunda	921-40	5 302
Anundsjo	2 520-60	8 460	Hällesjö o. <i>Häsjo</i>	1 170-20	4 145
Mo	173-30	1 849	Fors	479-20	2 950
Björna	884-30	3 336	Stugun o. <i>Borgvattnet</i>	1 200-28	3 242
Nättra ktr. a)	4 781-00	23 915	Ragunda ktr. ³⁾ b)	4 680-38	18 906
Själeavad	283-90	11 217	Berg o. <i>Aarne</i> b)	921-10	4 032
Örnsköldsvik	7-90	5 592	Rätan o. <i>Klövsjö</i> b)	1 257-20	3 088
Arnäs	332-30	5 186	Sveg, <i>Ålvros</i> * o. <i>Linsell</i> ** b)	3 109-30	5 708
Gideå	439-90	2 904	Hede, <i>Vemdalen</i> * o. <i>Stor-sjö</i> ** b)	4 582-00	3 890
Trehörningsjö	266-00	1 704	Tännäs b). Ljusnedal b)		
Grundsunda	310-60	4 398	o. Tännäs lappförs. ²⁾ b)		
Örnsköldsviks ktr. a)	1 640-60	31 001	o. c)	2 178-30	2 144
Ljustorp	470-20	2 488			
Hässjö o. <i>Tynderö</i>	209-50	5 128			

Pastorat och kontrakt	Areal land, i km ²	Folk-mängd	Pastorat och kontrakt	Areal land, i km ²	Folk-mängd
Lillhärdal b)	2 412-54	2 093	Alsen o. <i>Mattmar</i>	655-99	3 533
Ytterhogdal, Överhogdal o. Ångersjö b)	1 337-28	2 545	Offerdal	1 974-92	4 371
Härjedalens ktr. b) o. c)	15 797-72	23 500	Hallen o. Marby	827-10	1 837
Oviken o. <i>Mysjö</i>	1 268-60	3 282	Undersåkers ktr. b)	11 244-93	22 529
Undersåker, <i>Mörsil</i> o. Undersåkers lappförs. ²⁾	2 409-77	4 889	Summa i Härnösands stift	71 792-71	414 210
Åre	1 883-40	3 005	Därav i		
Kall	2 225-15	1 612	a) Västernorrlands län	24 122-70	275 474
			b) Jämtlands län	47 670-01	138 722
			c) Kopparbergs län	—	14

Härnösands stift omfattar alltså hela Västernorrlands och Jämtlands län samt vad folkmängden angår, de personer i Idre kommun i Kopparbergs län, vilka tillhöra Tännäs lappförsamling.

Anmärkningar till Härnösands stift.

Angående teckenförklaringar m. m. se Allmänna anmärkningar till tab. 12, sid. 181.

¹⁾ Enligt k. beslut d. 27 okt. 1933 har *Rödöns*, *Näskotts*, *Aspås* och *Ås* församlingars pastorat d. 1 maj 1935 delats i två pastorat, *Rödöns*, *Näskotts* och *Aspås* församlingars pastorat samt *Ås* församlingens pastorat.

²⁾ Angående de s. k. lappförsamlingarna i Jämtlands län se anm. 1 till Jämtlands län i tab. 1.

³⁾ Enligt k. beslut d. 21 nov. 1930 har förutvarande *Östersunds* kontrakt d. 1 maj 1931 delats i två kontrakt, *Östersunds* kontrakt och *Ragunda* kontrakt.

Pastorat och kontrakt	Areal land, i km ²	Folk-mängd	Pastorat och kontrakt	Areal land, i km ²	Folk-mängd
Luleå stift.			Överkalix	2 779-00	8 564
Nordmaling	1 202-90	9 811	Övertorneå	1 675-56	6 216
Hörnefors	291-60	3 885	Korpilombolo	1 498-80	3 476
Bjurholm	1 359-36	5 557	Hietaniemi	703-24	2 648
Umeå stadsförs.	25-79	13 710	Nedertorneå-Haparanda	430-10	7 209
Umeå landsförs.	1 045-55	14 453	Pajala†, <i>Junosuando</i> * o. <i>Muonionalusta</i> **†	4 732-60	8 004
Holmsund	45-83	4 629	Tärendö	1 665-20	2 214
Sävar o. <i>Holmön</i>	819-70	3 948	Karl Gustav	448-10	3 410
Vännäs	538-14	7 246	Norrbottnens norra ktr. b)	13 932-60	41 741
Degerfors	2 753-83	9 544	Lycksele	5 124-85	12 505
Bygdeå† o. <i>Robertsfors</i> †	893-70	7 200	Örträsk	467-40	1 227
Västerbottnens södra ktr. a)	8 974-40	79 983	Fredrika	1 131-80	1 809
Nysätra	382-60	3 868	Åsele	3 185-75	6 402
Löfvånger	528-90	4 727	Dorotea† o. <i>Risbäck</i> †	2 800-10	5 804
Skellefteå landsförs. ¹⁾	1 093-33	19 589	Vilhelmina	8 120-40	10 890
Kågedalen ¹⁾	308-50	4 646	Lappmarkens första ktr. a)	20 830-30	38 637
Bureå	278-30	6 030	Arvidsjaur b)	5 678-50	9 829
Skellefteå stadsförs.	18-32	10 257	Malå a)	1 637-10	4 537
Byske.† o. <i>Fällfors</i> †	1 065-20	9 911	Arjeplog b)	12 967-20	4 452
Norsjö	1 747-70	7 180	Stensele a)	4 009-70	6 763
Jörn	1 695-30	5 690	Tärna a)	3 474-80	2 155
Burträsk†† o. <i>Kalvträsk</i> ††	1 858-40	9 994	Sorsele a)	7 500-10	5 972
Västerbottnens norra ktr. a)	8 976-55	81 892	Lappmarkens andra ktr. a) o. b)	35 267-40	33 708
Piteå landsförs.	2 220-06	14 020	Jokkmokk	18 143-64	8 614
Norrjärden	424-19	4 857	Gällivare	15 995-82	20 836
Hortlax	291-83	4 508	Jukkasjärvit o. <i>Vittangi</i> †	13 181-10	18 233
Piteå stadsförs.	45-15	4 259	Karesuando	6 265-90	1 229
Ålvsby	1 810-69	8 922	Lappmarkens tredje ktr. b)	53 586-46	48 912
Nederluleå	1 101-94	11 029	Summa i Luleå stift	154 078-93	435 944
Luleå	40-16	13 948	Därav i		
Nederkalix	884-40	14 459	a) Västerbottnens län	55 402-95	219 939
Töre	832-80	4 977	b) Norrbottnens län	98 675-98	216 005
Överluleå	1 253-90	17 153			
Edefors	1 583-70	3 843			
Råneå	2 022-40	9 096			
Norrbottnens södra ktr. b)	12 511-22	111 071			

Luleå stift omfattar alltså hela Västerbottnens och Norrbottnens län.

Anmärkningar till Luleå stift.

Angående teckenförklaringar m. m. se Allmänna anmärkningar till tab. 12, sid. 181.

¹⁾ Enligt k. beslut d. 1 dec. 1916 och d. 30 aug. 1932 har norra delen av *Skellefteå landsförsamling* från 1933 års ingång utbrutits till egen församling, benämnd *Kågedalens församling* (se anm. 25 till Västerbottnens län i tab. 1). Kågedalens församling utgör från d. 1 maj 1933 eget pastorat.

Pastorat och kontrakt	Areal land, i km ²	Folk-mängd	Pastorat och kontrakt	Areal land, i km ²	Folk-mängd
Visby stift.					
Visby ¹⁾	36-32	12 520	Gothem o. Norrlanda	110-73	920
Källunge ²⁾ , Vallstena ²⁾ , Hejnum ²⁾ o. Bål ²⁾	114-94	1 120	Östergarn, Andre o. Gammeln	105-27	1 498
Barlingbo, Ekeby, Endre o. Hejdeby	79-88	1 292	Kräklingbo, Anqa o. Ala	108-18	942
Väskinde, Bro, Fole o. Lokrume	125-77	2 022	Sjonhem ³⁾ o. Viklau ³⁾	35-54	516
Stenkyrka, Tingstäde, Martebo o. Lummelunda	145-68	1 843	Vänge ²⁾ , Buttle ²⁾ o. Guldrupe ²⁾	86-66	1 224
Hangvar o. Hall	118-14	1 040	Hejde ⁴⁾ o. Väte ⁴⁾	96-49	1 111
Fårö	143-86	1 047	Klinte o. Fröjel	72-86	1 820
Rute, <i>Bunge</i> o. Fleringe	157-58	2 550	Medelktr:et	1 084-21	16 892
Lärbro o. Hellvi	141-24	2 143	Eksta ⁵⁾ , Levide ⁵⁾ o. Gerum ⁵⁾	91-45	1 290
Othem o. Boge	87-66	2 517	Fardhem, Linde o. Lojsta	64-99	1 031
Norra ktr:et	1 151-07	28 094	Garde, Etelhem, Alskog o. Lye	133-64	1 740
Sanda, Västergarn o. Mästerby	75-54	1 468	När o. Lau	63-57	1 283
Eskelhem o. Tofta	75-80	1 118	Burs o. Stånga	81-03	1 473
Stenkumla, Västerhejde, Träkumla, <i>Vall*</i> , <i>Hogrån*</i> o. <i>Arlingbo*</i>	130-78	2 148	Rone ⁶⁾ , Eke ⁶⁾ , <i>Alva**</i>) o. <i>Hemse**</i>)	111-96	2 488
Roma, Björke, <i>Föllingbo*</i> o. <i>Akebäck*</i>	82-45	1 901	Hablingbo ⁷⁾ , Silte ⁷⁾ o. Spröge ⁷⁾	104-23	1 124
Dalhem, Ganthem, Halla o. <i>Hörsne m. Bara</i>	103-91	1 726	Havdhem ⁷⁾ , Näs ⁷⁾ , <i>Grötlingbo**7)</i> o. <i>Fide**7)</i>	122-01	2 020
			Öja ⁸⁾ , Hamra ⁸⁾ , <i>Vamlingbo**8)</i> o. <i>Sundre**8)</i>	131-94	1 597
			Södra ktr:et	904-82	14 046
			Summa i Visby stift	3 140-10	58 532

Visby stift omfattar hela Gotlands län.

Anmärkningar till Visby stift.

Angående teckenförklaringar m. m. se Allmänna anmärkningar till tab. 12, sid. 181.

¹⁾ Enligt k. beslut d. 8 mars 1935 har större delen av *Visby landsförsamling* från 1936 års ingång införlivats med *Visby stad* (se anm. 5 till Gotlands län i tab. 1).

²⁾ Enligt k. beslut d. 29 aug. 1919 skulle från tid, som K. Maj:t förklarade sig framdeles vilja bestämma, *Källunge* och *Vallstena* församlingars pastorat samt *Hejnums* och *Båls* församlingars pastorat förenas till ett pastorat, benämnt *Källunge*, *Vallstena*, *Hejnums* och *Båls* församlingars pastorat. Enligt k. beslut d. 5 juni 1931 har sammanslagningen gått i verkställighet d. 1 maj 1932.

³⁾ Med upphävande av k. beslut d. 29 aug. 1919 skola enligt k. beslut d. 16 sept. 1932 *Vänge*, *Buttle* och *Guldrupe* församlingars pastorat samt *Sjonhems* och *Viklau* församlingars pastorat framdeles förenas till ett pastorat, benämnt *Vänge*, *Buttle*, *Guldrupe*, *Sjonhems* och *Viklau* församlingars pastorat.

⁴⁾ Med upphävande av k. beslut d. 29 aug. 1919 har K. Maj:t d. 16 sept. 1932 låtit bero vid den förutvarande organisationen av *Hejde* och *Väte* församlingars pastorat.

⁵⁾ Enligt k. beslut d. 29 nov. 1940 har *Spröge* församling från 1941 års ingång skilts från *Eksta*, *Spröge*, *Levide* och *Gerums* församlingars pastorat och förenats med *Hablingbo* och *Silte* församlingars pastorat till ett pastorat, benämnt *Hablingbo*, *Silte* och *Spröge* församlingars pastorat.

⁶⁾ Enligt k. beslut d. 29 aug. 1919 skulle från tid, som K. Maj:t förklarade sig framdeles vilja

bestämma, *Rone* och *Eke* församlingars pastorat samt *Alva* och *Hemse* församlingars pastorat förenas till ett pastorat, benämnt *Rone*, *Eke*, *Alva* och *Hemse* församlingars pastorat. Enligt k. beslut d. 16 sept. 1932 har sammanslagningen gått i verkställighet d. 1 maj 1933. — Enligt k. beslut d. 20 jan. 1933 åligger det komministern att sköta kyrkobokföringen för *Alva* och *Hemse* församlingar; dock skall, så länge förutvarande kyrkoherden i *Alva* pastorat såsom kyrkoherde i det nya pastoratet är bosatt i *Alva*, motsvarande åliggande av komministern fullgöras för *Rone* och *Eke* församlingar.

⁷⁾ Med upphävande av k. beslut d. 29 aug. 1919 skulle enligt k. beslut d. 16 sept. 1932 från tid, som K. Maj:t förklarade sig framdeles vilja bestämma, *Havdhems* och *Näs* församlingars pastorat samt *Grötlingbo* och *Fide* församlingars pastorat förenas till ett pastorat, benämnt *Havdhems*, *Näs*, *Grötlingbo* och *Fide* församlingars pastorat. Enligt k. beslut d. 13 maj 1938 har sammanslagningen gått i verkställighet från 1940 års ingång.

⁸⁾ Med upphävande av k. beslut d. 29 aug. 1919 skulle enligt k. beslut d. 16 sept. 1932 från tid, som K. Maj:t förklarade sig framdeles vilja bestämma, *Öja* och *Hamra* församlingars pastorat samt *Vamlingbo* och *Sundre* församlingars pastorat förenas till ett pastorat, benämnt *Öja*, *Hamra*, *Vamlingbo* och *Sundre* församlingars pastorat. Enligt k. beslut d. 7 juni 1935 har sammanslagningen gått i verkställighet från 1937 års ingång.

Pastorat och kontrakt	Areal land, i km ²	Folk-mängd	Pastorat och kontrakt	Areal land, i km ²	Folk-mängd
Stockholms stad.			Katarina	1-73	56 397
A) <i>Under Hovkonsistorium lydande.</i>			Sofia	2-51	25 987
(Församlingarna icke territoriella.)			Kungsholm eller Ulrika Eleonora	1-14	31 657
Hovförsamlingen ¹⁾	—	663	S:t Görän	2-86	51 427
Skeppsholms förs.	—	5 843	Hedvig Eleonora	0-59	21 379
Summa under Hovkonsistorium lydande	—	6 506	Oskar	8-14	42 937
			Engelbrekt	8-73	29 039
			Adolf Fredrik	0-53	15 624
			Gustav Vasa	0-78	22 306
			Matteus	1-32	50 375
			Brännkyrka ²⁾	40-29	39 243
B) <i>Under Stockholms domkapitel²⁾ lydande.</i>			Enskede ³⁾	38-39	31 968
a) Territoriella församlingar.			Bromma	24-25	58 758
			b) Nationella församlingar.		
Storkyrko- eller Nikolai förs.	0-41	8 909	Tyska S:ta Gertrud	—	3 032
Klara	0-62	6 621	Finska	—	2 107
Jakob	0-65	4 801	Summa under Stockholms domkapitel lydande	137-08	584 003
Johannes	0-79	20 271	Summa för Stockholms stad	137-08	590 509
Maria Magdalena	0-60	22 565			
Högalid	2-45	38 600			

Hovkonsistorium och Stockholms domkapitel omfatta tillsammans Stockholms stad samt, vad folkmängden angår, de personer i Solna och Lovö kommuner, som kyrkobokföras i Hovförsamlingen.

Anmärkningar till Stockholms stad.

Angående teckenförklaringar m. m. se Allmänna anmärkningar till tab. 12, sid. 181.

¹⁾ Angående Hovförsamlingens delning på Stockholms stad, Solna och Lovö kommuner se anm. 2 till Stockholms stad i tab. 1.

²⁾ Enligt k. beslut d. 13 nov. 1936 är från 1937 års ingång förutvarande *Stockholms stads konsistorium* ersatt av *Stockholms domkapitel*.

³⁾ Angående delning av förutvarande *Brännkyrka församling* i två församlingar, *Brännkyrka* och *Enskede*, se anm. 5 till Stockholms stad i tab. 1. Enligt k. beslut d. 23 jan. 1931 utgöra de båda nya församlingarna från d. 1 maj 1931 egna pastorat.

Tab. 13. Folkmängden i kyrkobokföringsdistrikt¹⁾ den

[Förs. = församling,

Stift, församling och kyrkobokföringsdistrikt	Gällande fr. o. m.	Folk-mängd	Stift, församling och kyrkobokföringsdistrikt	Gällande fr. o. m.	Folk-mängd
Linköpings stift.			Växjö stift.⁴⁾		
<i>Ringarums förs.</i>	¹ / ₄ 1930	4 676	<i>Norra Sandsjö förs.</i>	¹ / ₄ 1940	3 990
<i>Ringarums kbfd.</i>		2 107	<i>Norra Sandsjö kbfd.</i>		1 985
<i>Gusums kbfd.</i>		2 569	<i>Bodafors kbfd.</i>		2 005
<i>Risinge förs.</i>	¹ / ₄ 1932	11 295	<i>Döderhults förs.</i>	¹ / ₄ 1924	5 152
<i>Risinge kbfd.</i>		3 678	<i>Döderhults kbfd.</i>		3 443
<i>Finspangs kbfd.</i>		7 617	<i>Påskallaviks kbfd.</i>		1 709
<i>Hallingebergs förs.</i>	¹ / ₇ 1923	3 291	<i>Söderåkra förs.</i>	¹ / ₄ 1941	4 051
<i>Hallingebergs norra kbfd.</i>		1 553	<i>Söderåkra norra kbfd.</i>		1 673
» » » södra »		1 738	» » » södra »		2 381
<i>Vena förs.</i>	¹ / ₄ 1937	5 085	Lunds stift.		
<i>Vena kbfd.</i>		2 888	<i>Jämshögs förs.</i>	¹ / ₄ 1940	6 610
<i>Hultsfreds kbfd.</i>		2 197	<i>Jämshögs kbfd.</i>		3 804
<i>Mälilla med Gärdveda förs.</i>	¹ / ₄ 1937	3 295	<i>Olofströms kbfd.</i>		2 806
<i>Mälilla kbfd.</i>		2 677	Göteborgs stift.		
<i>Gärdveda kbfd.</i>		618	<i>Västra Frölunda förs.</i>	¹ / ₃ 1923	11 954
<i>Ekoby förs.</i>	¹ / ₄ 1927	4 098	<i>Västra Frölunda kbfd.</i>		4 039
<i>Ekoby norra kbfd.</i>		953	<i>Älvsborgs kbfd.</i>		7 915
» » » södra »		3 145	Karlstads stift.		
Strängnäs stift.			<i>Hammarö förs.</i>	¹ / ₄ 1924	6 056
<i>Botkyrka förs.</i>	¹ / ₄ 1939	5 391	<i>Hammarö kbfd.</i>		2 172
<i>Botkyrka kbfd.</i>		3 047	<i>Skoghalls kbfd.</i>		3 884
<i>Tumba kbfd.</i>		2 344	<i>Eda förs.</i>	¹ / ₄ 1929	6 068
Västerås stift.			<i>Eda norra kbfd.</i>		3 159
<i>Järna förs.</i>	¹ / ₄ 1938	7 206	» » » södra »		2 909
<i>Järna kbfd.</i>		4 016	Härnösands stift.		
<i>Vansbro kbfd.</i>		3 190	<i>Anundsjö förs.</i>	¹ / ₄ 1941	8 460
<i>Lima förs.</i>	?)	2 431	<i>Anundsjö kbfd.</i>		6 516
<i>Lima kbfd.</i>		2 063	<i>Solbergs kbfd.</i>		1 944
<i>Rörbäcksnäs kbfd.</i>		368	<i>Offerdals förs.</i>	¹ / ₄ 1925	4 371
<i>Älvdalens förs.</i>	?)	6 065	<i>Offerdals kbfd.</i>		3 357
<i>Älvdalens kbfd.</i>		3 973	<i>Rönnefors kbfd.</i>		1 014
<i>Åsens kbfd.</i>		1 444	Luleå stift.		
<i>Evertsbergs kbfd.</i>	?)	648	<i>Nordmalings förs.</i>	¹ / ₄ 1939	9 811
<i>Venjans förs.</i>	?)	1 783	<i>Nordmalings kbfd.</i>		8 792
<i>Venjans kbfd.</i>		1 025	<i>Norrfors kbfd.</i>		1 019
<i>Söromsjöns kbfd.</i>		758	<i>Umeå landsförs.</i>	¹ / ₄ 1926	14 453
<i>Stora Tuna förs.</i>	¹ / ₄ 1929	27 115	<i>Umeå landsförs. södra kbfd.</i>		12 099
<i>Stora Tuna kbfd.</i>		8 934	<i>Tavelsjö kbfd.</i>		2 354
<i>Borlänge och Domnarvets kbfd.</i>		18 181	<i>Sävars förs.</i>	¹ / ₄ 1929	3 604
<i>Stora Kopparbergs förs.</i>	¹ / ₇ 1932	7 082	<i>Sävars nedre kbfd.</i>		2 738
<i>Stora Kopparbergs kbfd.</i>		4 992	» » » övre »		866
<i>Grycksbo kbfd.</i>		2 090	<i>Vännäs förs.</i>	¹ / ₄ 1931	7 246
<i>Husby förs.</i>	¹ / ₄ 1940	6 330	<i>Vännäs landskommuns kbfd.</i>		5 343
<i>Husby kbfd.</i>		5 100	» » » köpings kbfd.		1 903
<i>Stjärnsunds kbfd.</i>		1 230			
<i>By förs.</i>	¹ / ₄ 1940	5 085			
<i>By kbfd.</i>		2 513			
<i>Horndals kbfd.</i>		2 572			

31 december 1940, enligt indelningen den 1 januari 1941.

kbfd. = kyrkobokföringsdistrikt.]

Stift, församling och kyrkobokföringsdistrikt	Gällande fr. o. m.	Folk-mängd	Stift, församling och kyrkobokföringsdistrikt	Gällande fr. o. m.	Folk-mängd
<i>Degerfors förs.</i>	1/1 1924	9 544	<i>Seskarö kbfd.</i>	1/3 1923	1 276
<i>Degerfors kbfd.</i>		7 993	<i>Haparanda kbfd.</i>	*)	2 690
<i>Åmsele kbfd.</i>		1 551	<i>Lycksele förs.</i>	1/3 1923	12 505
<i>Bygdeå förs.</i>	1/1 1930	4 758	<i>Lycksele kbfd.</i>		10 709
<i>Bygdeå kbfd.</i>		2 751	<i>Björksele kbfd.</i>		1 796
<i>Överklintens kbfd.</i>		2 007	<i>Vilhelmina förs.</i>	1/3 1923	10 890
<i>Skellefteå stadsförs.</i>	1/1 1937	10 257	<i>Vilhelmina kbfd.</i>		9 761
<i>Skellefteå kbfd.</i>		6 972	<i>Dikanäs kbfd.</i>		1 129
<i>Skelleftehamns kbfd.</i>		3 285	<i>Arvidsjaurs förs.</i>	1/3 1923	9 829
<i>Norsjö förs.</i>	1/1 1928	7 180	<i>Arvidsjaurs kbfd.</i>		7 786
<i>Norsjö kbfd. 2)</i>		5 276	<i>Glommerträsk kbfd.</i>		2 043
<i>Bastuträsk kbfd. 2)</i>		1 904	<i>Arjeplogs förs.</i>	1/1 1928	4 452
<i>Jörns förs.</i>	1/1 1926	5 690	<i>Arjeplogs kbfd.</i>		3 713
<i>Jörns västra kbfd.</i>		3 518	<i>Södra Bergnäs kbfd.</i>		739
<i>» östra »</i>		2 172	<i>Stensele förs.</i>	1/1 1938	6 763
<i>Piteå landsförs.</i>	1/1 1926	14 020	<i>Stensele kbfd.</i>		5 632
<i>Piteå kbfd.</i>		11 359	<i>Umnäs kbfd.</i>		1 131
<i>Markbygdens kbfd.</i>		2 661	<i>Sorsele förs.</i>	1/3 1923	5 972
<i>Töre förs.</i>	1/1 1929	4 977	<i>Sorsele kbfd.</i>		3 869
<i>Töre kbfd.</i>		3 094	<i>Gargnäs kbfd.</i>		2 103
<i>Morjärvs kbfd.</i>		1 883	<i>Jokkmokks förs.</i>	1/3 1923	8 614
<i>Råneå förs.</i>	1/1 1927	9 096	<i>Jokkmokks kbfd.</i>		5 746
<i>Råneå nedre kbfd.</i>		6 343	<i>Kvikvjokks kbfd.</i>		269
<i>» övre »</i>		2 753	<i>Porjus kbfd.</i>		1 263
<i>Överkalix förs.</i>	1/1 1939	8 561	<i>Puottaure kbfd.</i>		1 336
<i>Överkalix nedre kbfd.</i>		7 505	<i>Gällivare förs.</i>		20 836
<i>» övre »</i>		1 059	<i>Gällivare kbfd.</i>		8 290
<i>Övertorneå förs.</i>	1/1 1926	6 216	<i>Malmbergets kbfd.</i>	1/3 1932	7 480
<i>Övertorneå kbfd.</i>		3 421	<i>Niilivaara kbfd.</i>		1 404
<i>Svansteins kbfd.</i>		2 795	<i>Hakkas kbfd.</i>	1/1 1940	2 960
<i>Nedertorneå-Haparanda förs.</i>		7 209	<i>Vitträsk kbfd.</i>		702
<i>Nedertorneå kbfd.</i>	*)	3 243			

Anmärkningar.

1) Utöver i tabellen upptagna kyrkobokföringsdistrikt finnas församlingsdelar, som genom domkapitelns förordnande eller på annat sätt ha egen kyrkobokföring utan att detta fastställts genom beslut av K. Maj:t, nämligen *Annefors* och *Katrineberg* i Bollnäs församling samt *Svabensverk* i Alfta församling av Uppsala ärkestift, *Skedevi norra* och *Skedevi södra* kyrkobokföringsområden i Skedevi församling av Linköpings stift, *Oxelösunds* kyrkobokföringsområde i Nikolai församling av Strängnäs stift, *Hörken* i Ljusnarsbergs församling, *Tyngsjö* i Malungs församling samt *Skattunge* i Orsa församling av Västerås stift, *Bredåkra* i Ronneby församling av Lunds stift, *Fjällbacka* i Kville församling samt *Tanums* och *Grebbestads* kyrkoområden i Tanums församling av Göteborgs stift och *Gålsjö* i Boteå församling av Härnösands stift.

2) Av domkapitlet tidigare fattade beslut om särskild kyrkobokföring för vissa områden av *Lima*, *Åvdalens* och *Venjans* församlingar fastfästes av K. Maj:t d. 6 april 1923.

3) *Evertsberg* har sedan gammalt särskild kyrkobokföring.

4) Enligt k. beslut d. 27 nov. 1931 utgjorde *Nybro* stad eget kyrkobokföringsdistrikt inom *Madesjö* församling åren 1932—1938. Efter sistnämnda är utgör staden egen församling.

5) Enligt k. beslut d. 12 maj 1933 benämnas *Norsjö västra kbfd.* och *Norsjö östra kbfd.* numera *Norsjö kbfd.* resp. *Bastuträsk kbfd.*

6) För *Nedertorneå* socken och *Haparanda* stad, vilka tidigare ansetts utgöra skilda församlingar, ha sedan gammalt särskilda kyrkoböcker förts.

Tab. 14. Landareal och folkmängd, stifts- och länsvis, den 31 december 1940, enligt indelningen den 1 januari 1941.

L ä n	Uppsala ärkestift	Lin- köpings stift	Skara stift	Sträng- näs stift	Västerås stift	Vaxjö stift	Lunds stift	Göte- borgs stift	Karl- stads stift	Härnö- sands stift	Luleå stift	Visby stift	Hovkon- sistorium o. Stock- holms dom- kapitel	Summa för länen
<i>Areal land, i km².</i>														
Stockholms stad . . .	—	—	—	—	—	—	—	—	—	—	—	—	137-08	137-08
Stockholms län . . .	5 669-00	—	—	1 716-67	—	—	—	—	—	—	—	—	—	7 385-67
Uppsala län	5 133-28	—	—	—	—	—	—	—	—	—	—	—	—	5 133-28
Södermanlands län .	—	—	—	6 237-55	—	—	—	—	—	—	—	—	—	6 237-55
Östergötlands län . .	—	9 903-46	—	69-78	—	—	—	—	—	—	—	—	—	9 973-24
Jönköpings län . . .	—	1 862-19	650-10	—	—	8 104-29	—	—	—	—	—	—	—	10 616-88
Kronobergs län . . .	—	—	—	—	—	8 906-79	—	—	—	—	—	—	—	8 906-79
Kalmar län	—	5 319-98	—	—	—	5 641-08	—	—	—	—	—	—	—	10 961-06
Gotlands län	—	—	—	—	—	—	—	—	—	—	—	3 140-10	—	3 140-10
Blekinge län	—	—	—	—	—	—	2 908-63	—	—	—	—	—	—	2 908-63
Kristianstads län . .	—	—	—	—	—	—	6 165-66	7-53	—	—	—	—	—	6 173-19
Malmöhus län	—	—	—	—	—	—	4 734-39	—	—	—	—	—	—	4 734-39
Hallands län	—	—	—	—	—	—	—	4 746-44	—	—	—	—	—	4 746-44
Göteb. o. Bohus län .	—	—	—	—	—	—	—	4 963-01	—	—	—	—	—	4 963-01
Älvsborgs län	—	—	3 367-56	—	—	—	—	4 631-11	3 686-55	—	—	—	—	11 685-22
Skaraborgs län . . .	—	—	8 062-46	—	—	—	—	—	—	—	—	—	—	8 062-46
Värmlands län . . .	—	—	—	—	—	—	—	—	17 467-37	—	—	—	—	17 467-37
Örebro län	—	—	—	3 911-43	3 606-47	—	—	—	909-96	—	—	—	—	8 427-86
Västmanlands län . .	1 582-00	—	—	129-93	4 728-54	—	—	—	—	—	—	—	—	6 441-37
Kopparbergs län . . .	—	—	—	—	28 167-82	—	—	—	—	—	—	—	—	28 167-82
Gävleborgs län . . .	18 183-25	—	—	—	—	—	—	—	—	—	—	—	—	18 183-25
Västernorrlands län .	—	—	—	—	—	—	—	—	—	24 122-70	—	—	—	24 122-70
Jämtlands län	—	—	—	—	—	—	—	—	—	47 670-01	—	—	—	47 670-01
Västerbottens län . .	—	—	—	—	—	—	—	—	—	—	55 402-95	—	—	55 402-95
Norrbottnens län . .	—	—	—	—	—	—	—	—	—	—	98 675-98	—	—	98 675-98
Summa landareal i stiften	30 568-43	17 085-63	12 080-42	12 065-36	36 502-83	22 652-16	13 808-68	14 848-09	22 063-88	71 792-71	154078-93	3 140-10	137-08	410 324-30

<i>Folkmängd.</i>																	
Stockholms stad . . .	—	—	—	—	—	—	—	—	—	—	—	—	—	—	—	590 503	590 503
Stockholms län . . .	205 189	—	—	82 465	—	—	—	—	—	—	—	—	—	—	—	6	287 640
Uppsala län	138 098	—	—	—	—	—	—	—	—	—	—	—	—	—	—	—	138 098
Södermanlands län .	—	—	—	192 394	—	—	—	—	—	—	—	—	—	—	—	—	192 394
Östergötlands län .	—	316 263	—	731	—	—	—	—	—	—	—	—	—	—	—	—	316 994
Jönköpings län . . .	—	42 151	4 040	—	—	195 553	—	—	—	—	—	—	—	—	—	—	241 744
Kronobergs län . . .	—	—	—	—	—	151 408	—	—	—	—	—	—	—	—	—	—	151 408
Kalmar län	—	92 139	—	—	—	136 121	—	—	—	—	—	—	—	—	—	—	228 260
Gotlands län	—	—	—	—	—	—	—	—	—	—	—	—	—	—	58 532	—	58 532
Blekinge län	—	—	—	—	—	—	—	144 962	—	—	—	—	—	—	—	—	144 962
Kristianstads län . .	—	—	—	—	—	—	—	248 087	160	—	—	—	—	—	—	—	248 247
Malmöhus län	—	—	—	—	—	—	—	530 185	—	—	—	—	—	—	—	—	530 185
Hallands län	—	—	—	—	—	—	—	—	151 634	—	—	—	—	—	—	—	151 634
Göteb. o. Bohus län	—	—	—	—	—	—	—	—	486 197	—	—	—	—	—	—	—	486 197
Älvsborgs län	—	—	160 680	—	—	—	—	—	103 298	65 388	—	—	—	—	—	—	329 366
Skaraborgs län . . .	—	—	239 383	—	—	—	—	—	—	—	—	—	—	—	—	—	239 383
Värmlands län . . .	—	—	—	—	—	—	—	—	—	267 731	—	—	—	—	—	—	267 731
Örebro län	—	—	—	135 291	55 149	—	—	—	—	35 988	—	—	—	—	—	—	226 428
Västmanlands län . .	23 088	—	—	5 217	140 814	—	—	—	—	—	—	—	—	—	—	—	169 119
Kopparbergs län . .	—	—	—	—	248 415	—	—	—	—	—	14	—	—	—	—	—	248 429
Gävleborgs län . . .	274 018	—	—	—	—	—	—	—	—	—	—	—	—	—	—	—	274 018
Västernorrlands län	—	—	—	—	—	—	—	—	—	—	275 474	—	—	—	—	—	275 474
Jämtlands län	—	—	—	—	—	—	—	—	—	—	138 722	—	—	—	—	—	138 722
Västerbottens län . .	—	—	—	—	—	—	—	—	—	—	—	219 939	—	—	—	—	219 939
Norrbottnens län . .	—	—	—	—	—	—	—	—	—	—	—	216 005	—	—	—	—	216 005
Summa folkmängd i stiftet	640 393	450 533	404 103	416 098	444 378	483 082	923 231	741 289	369 107	414 210	435 944	58 532	590 509	6 371 432			

Tab. 15. Landareal och folkmängd inom sådana skoldistrikt, som omfatta
(enligt indelningen)

Anm. Där distriktets omfattning icke direkt framgår av namnet, lämnas i slutet av tabellen kom-
k:n = kommun; köp. = köping;

Län och skoldistrikt	Areal land, i km ²	Folk-mängd	Län och skoldistrikt	Areal land, i km ²	Folk-mängd
Stockholms län.			Malmöhus län.		
Markims och Orkesta skd.	46-92	778	Kroppss skd. ⁶⁾	37-16	1 139
Värmdö skd. ¹⁾	138-53	2 216	Mörarps skd. ⁷⁾	13-28	916
Spånga skd. ¹⁾	51-32	14 128	Billeberga skd. ⁸⁾	12-43	1 069
Vaxholms skd. ¹⁾	15-07	3 074	Saxtorps skd. ⁹⁾	12-31	898
Sigtuna, St Olofs och St Pers skd.	40-06	1 971	Södra Möinge skd. ¹⁰⁾	6-73	220
Uppsala län.			Skurups skd. ¹⁾	33-32	4 055
Hätuna och Häbo-Tibble skd. . .	83-94	1 224	Borlunda och Skeglinge skd. . .	22-33	620
Vänge och Läby skd.	67-50	976	Skånörs skd. ¹⁾	11-58	590
Södermanlands län.			Falsterbo skd. ¹⁾	5-90	452
Råby-Rönö och Bärbo skd.	77-21	1 282	Göteborgs och Bohus län.		
Ludgo och Spelviks skd.	78-80	1 176	Björlanda skd. ¹¹⁾	33-03	725
Lilla Malma och Malmköpings skd.	76-14	2 381	Vikens skd. ¹²⁾	10-54	222
Vallby och Hammarby skd.	31-79	705	Skaftö skd. ¹⁾	26-19	2 319
Mariæfreds och Kärnbo skd.	58-79	2 270	Älvsborgs län.		
Östergötlands län.			Tösse med Tydje skd. ¹⁾	88-04	1 312
Östra Skrnkeby och Lillkyrka skd.	26-14	462	Brättensby skd. ¹⁾	10-76	211
Varvs och Styra skd.	32-10	920	Landa skd. ¹⁾	5-89	110
Örberga och Nässja skd.	28-73	781	Ornunga, Kvinneå och Ask- landa skd.	53-58	840
Herrestads och Källstads skd. . .	20-03	586	Skölvene-Norra Säms skd.	33-06	374
Vadstena och St Pers skd.	21-14	3 525	Möne-Södra Vånga skd.	26-80	344
Jönköpings län.			Fänneslunda-Grovare skd.	36-15	339
Hässleby skd. ¹⁾	94-98	2 439	Varnum-Tärby skd.	32-72	552
Nässjö skd. ¹⁾	96-35	11 830	Dalstorp-Hulareds skd.	74-15	1 119
Värnamo skd. ¹⁾	187-36	8 753	Norra Åsarp-Smula skd.	48-35	964
Kronobergs län.			Skaraborgs län.		
Drevs och Hornaryds skd.	51-03	693	Tuns, Friels och Karaby skd. . .	49-64	1 472
Hemmesjö skd. ²⁾	92-35	1 359	Sparlösa-Slädene skd.	40-79	1 048
Tingsås skd. ¹⁾	140-31	3 014	Hyringa-Långnums skd.	29-36	815
Vederslövs skd. ³⁾	67-00	1 123	Tädene-Tranums skd.	28-23	640
Hjortsberga och Kvenneberga skd.	135-79	1 436	Rackeby-Skalunda skd.	30-95	685
Markaryds skd. ¹⁾	176-74	4 438	Skälvum-Ova skd.	27-16	748
Kalmar län.			Medelplana-Västerplana skd. . .	29-69	1 019
Sandby-Gårdby skd.	64-10	730	Österplana-Kestads skd.	27-78	1 540
Gotlands län.			Kinne-Kleva-Sils skd.	16-83	827
Hejnuns och Bäls skd.	69-15	447	Eggby-Istrum-Öglunda skd. . . .	57-67	1 022
Kristianstads län.			Bolums, Sätuna, Hornborga och Broddetorps skd.	57-20	1 237
Södra Mellby skd. ¹⁾	30-52	1 747	Hängsdala, Skörstorps och Östra Gerums skd.	29-64	602
Vitaby skd. ²⁾	28-96	1 350	Åsle-Mularp-Tiarps skd.	44-13	898
Ahus skd. ¹⁾	71-02	4 544	Dimbo-Ottravads skd.	35-99	692
			Edåsa-Ljungheims skd.	41-48	564
			Sjogerstad-Rådene skd.	32-42	661
			Stenstorp-Brunnhem-Södra Kyr- ketorps skd.	41-31	1 516
			Segerstad-Håkantorps skd.	26-23	525

antingen mer än en kommun eller del av kommun, den 31 december 1940, den 1 januari 1941.

pletterande uppgifter härom. — De använda förkortningarna ha följande innebörd: skd. = skoldistrikt; m:e = municipalsamhälle.

Län och skoldistrikt	Areal land, i km ²	Folk-mängd	Län och skoldistrikt	Areal land, i km ²	Folk-mängd		
Östra Tunhem-Ugglums skd.	20-07	458	Gävleborgs län.	Ockelbo skd. ¹⁾	649-00	7 065	
Norra Kyrketorp-Hägelbergs skd.	34-12	1 240			Åmots skd. ¹⁾	349-89	1 101
Sventorp-Forsby skd.	71-53	1 383			Skogs skd. ¹⁾	336-18	2 583
Falköpings stads- och landsförsamlingars skd.	26-27	9 250			Lingbo skd. ¹⁾	69-32	995
Värmlands län.			Bollnäs skd. ¹⁾	817-76	15 416		
Grava skd. ¹⁾	118-69	2 558	Alfta skd. ¹²⁾	841-06	6 584		
Forsåga skd. ¹⁾	34-22	4 027	Svabensverks skd. ¹⁴⁾	88-84	148		
By-Säffe skd.	84-98	7 832	Färila skd. ¹⁾	1 010-56	5 568		
Silbodals skd. ¹⁾	226-33	2 690	Kårböle skd. ¹⁾	211-00	437		
Sunne skd. ¹⁾	517-53	10 232	Västernorrlands län.				
Örebro län.			Sollefteå skd. ¹⁾	207-40	6 645		
Hallsbergs skd. ¹⁾	107-19	5 111	Jämtlands län.				
Lindes skd. ¹⁾	302-51	4 367	Tännäs skd. ¹⁾		1 505		
Guldsmedshyttans skd. ¹⁾	156-58	3 518	Ljusnedals skd. ¹⁾		438		
Västmanlands län.			Västerbottens län.				
Kung Karls skd. ¹⁾	70-38	4 292	Byske skd. ¹⁾	611-00	7 162		
Kopparbergs län.			Fällfors skd. ¹⁾	453-30	2 749		
Svärdsjö skd. ¹⁾	712-30	4 508	Dorotea skd. ¹⁾	1 723-10	4 864		
Svartnäs skd. ¹⁾	143-00	410	Risbäcks skd. ¹⁾	1 077-00	940		
Mora skd. ¹⁾	1 392-77	11 252					

Skoldistriktens omfattning.

¹⁾ Omfattar församlingen med samma namn. — ²⁾ Omfattar Hemmesjö och Tegnaby k:ner. — ³⁾ Omfattar Dänningelanda och Vederslövs k:ner. — ⁴⁾ Omfattar Södra Mellby k:n jämte den inom Vitaby k:n belägna delen av Kiviks m:e. — ⁵⁾ Omfattar Vitaby k:n utom den inom kommunen belägna delen av Kiviks m:e. — ⁶⁾ Omfattar Kropps k:n jämte den inom Mörarps k:n belägna delen av Hjortshögs by. — ⁷⁾ Omfattar Mörarps k:n utom den inom kommunen belägna delen av Hjortshögs by. — ⁸⁾ Omfattar Billeberga k:n utom den inom kommunen belägna delen av Södra Möinge skd. — ⁹⁾ Omfattar Saxtorps k:n utom den inom kommunen belägna delen av Södra Möinge skd. — ¹⁰⁾ Omfattar delar av Billeberga och Saxtorps k:ner. — ¹¹⁾ Omfattar Björlanda k:n utom Vikens by. — ¹²⁾ Omfattar Vikens by av Björlanda k:n. — ¹³⁾ Omfattar Alfta k:n utom Svabensverks f. d. kapellag. — ¹⁴⁾ Omfattar Svabensverks f. d. kapellag.

Tab. 16. Befolkningsagglomerationer med minst 200 invånare, utom städer, köpingar och municipalsamhällen, den 31 december 1940, enligt indelningen den 1 januari 1941.

* utmärker, att orten betraktas som förort till stad, köping eller municipalsamhälle och därför även är upptagen i tab. 17. — † utmärker, att i orten är bosatt en icke oväsentlig jordbruksidkande befolkning (20—40 % av hela folkmängden). — †† utmärker, att bebyggelsen delvis är spridd.

Ortens namn	Ortens beskaffenhet, huvudnäring el. dyl.	Ortens läge (Kommun)	Folk-mängd
Stockholms län.			
Harg†	Brukssamhälle	Harg	413
Hargshamn	Stationssamhälle och hamn-plats	»	360
Lövsta	Stationssamhälle	Almunge	329
Länna	Industrisamhälle	»	229
Skebo	F. d. brukssamhälle	Ununge	445
Häverödalen	Stationssamhälle	Häverö, Edebo	¹⁾ 702
Hallstavik	Industrisamhälle	»	²⁾ 2 166
Herräng	»	»	741
Grisslehamn	Hamnplats och badort	Väddö	207
Elmsta††	Villasamhälle	»	553
Harg†	Stenhuggerisamhälle	Vätö	230
Bergshamra†	Villasamhälle	Länna	441
Alsike†	Stationssamhälle	Knivsta, Alsike	³⁾ 253
Knivsta	Industrisamhälle	»	714
Märsta	Stationssamhälle	Husby-Ärtinghundra	471
Väsby	Industri- och villasamhälle	Hammarby, Ed	⁴⁾ 1 500
Bollstanäs*†	Villasamhälle	Fresta	479
Vallentuna†	Stationssamhälle	Vallentuna	1 109
Akersberga*	»	Österåker	486
Östrerskär*	Villasamhälle	»	304
Sandhamn	Lots- och tullstation	Djurö	237
Mörtnäs*	Villasamhälle	Gustavsberg	227
Gustavsberg	Industrisamhälle	»	1 960
Kummelnäs*	Villasamhälle	Bo	232
Lännersta*	»	»	571
Björknäs med Eknäs*	»	»	1 289
Bergshamra	Institutions- och villaområde	Solna	441
Frösundavik*	Förlägningsplats	»	430
Järva*	Hyreshussamhälle	»	354
Stora Alby*	»	»	1 121
Vreten*	»	»	688
Framnäs*	»	»	276
Norrbacka*	Sjukhusområde	»	551
Stocksberg med Inverness*	Hyreshussamhälle	Danderyd	688
Mörby sjukhus*	Sjukhus	»	233
Nora med Klingsta*	Villasamhälle	»	3 169
Västra Enebyberg*	»	»	286
Näsby parker*	»	Täby, Danderyd	⁵⁾ 731
Viggbyholm*††	»	»	1 151
Gribbylund*††	»	»	313
Ava*	»	»	216
Näsby*	»	»	906
Ella park*	»	»	247
Stäket	»	Ed	322
Tureberg med Helenelund och Häggvik*	»	Sollentuna	9 386
Gillbo*	»	»	853
Viby*	»	»	565
Kallhäll††	Industri- och villasamhälle	Järfälla, Sollentuna	⁶⁾ 638
Jakobsberg*	Villasamhälle	»	1 174

Ortens namn	Ortens beskaffenhet, huvudnäring el. dyl.	Ortens läge (Kommun)	Folk- mängd
Barkarby*	Villasamhälle	Järfälla	252
Skälby*†	»	»	871
Nälsta med Vinsta*	»	Spånga	1 463
Sundby*	»	»	549
Lilla Ursvik*	Industri- och villasamhälle	»	331
Råstahem med Agnesberg*	Villasamhälle	» , Solna	7) 505
Svartsjö	Tvångsarbetsanstalt	Sånga	266
Tråkvista†	Villasamhälle	Ekerö	574
Henriksdal*	Industrisamhälle	Nacka	1 077
Kvarnholmen*	»	»	478
Vikdalen med Augustendal*	Villa- och industrisamhälle	»	403
Sickla, Nacka och Järla*	Industri- och villasamhälle	»	1 631
Nysätra*	Villasamhälle	»	412
Lillängen*	»	»	341
Storängen*	»	»	668
Duvnäs*	»	»	1 388
Skuru med Ektorps*	»	»	1 759
Hästhagen*	»	»	421
Älta*	»	»	1 159
Trångsund med Stortorp*	»	Huddinge	673
Hörningsnäs parkhem*	»	»	320
Solgård*	»	»	269
Juringe*††	»	»	495
Fittja*	Industri- och villasamhälle	Botkyrka, Huddinge	8) 495
Tullinge*††	Villasamhälle	»	1 717
Tumba bruk med Vretarna*	Industri- och villasamhälle	»	551
Skäcklinge med Skrävsta*	Villasamhälle	»	538
Norsborg*	Vattenledningsverk	»	262
Uttran*††	Villasamhälle och sanatorier	Grödinge, Botkyrka, Salem	9) 535
Bårsta*	Villasamhälle	Västertälje	228
Pershagen*	»	Tveta	564
Nykvarn	Stations- och industrisamhälle	Turinge	853
Mölnbo	Stationssamhälle	Vårdinge	591
Handen*	»	Österhaninge	849
Vega*	Villasamhälle	»	224
Vendelsö*††	»	» , Tyresö	10) 2 167
Uppsala län.			
Kungsängen	Stationssamhälle	Stockholms-Näs	261
Bålsta	»	Yttergran, Kalmar	1) 704
Örsundsbro	»	Fröslunda, Gryta	2) 304
Järlåsa	»	Järlåsa	209
Stora Sunnersta*	Villasamhälle	Bondkyrka	998
Graneberg*	»	»	319
Berthåga*	»	»	249
Rickomberga*	» och sinnesslö- anstalt	»	585
Ekeby med Eriksberg*	Industri- och villasamhälle	»	3) 568
Norby*	Villasamhälle	»	614
Valsåtra*	»	»	566
Ulleråker*	Sjukhus	»	452
Polacksbacken*	Förläggingsplats	»	326
Nyby*	Villasamhälle	Gamla Uppsala	545
Gamla Uppsala*	Stationssamhälle	»	642
Grånby med Salabacke*†	Hyreshus- och villasamhälle	Vaksala	325
Storvreta	Stationssamhälle	Ärentuna	483
Gimo	F. d. brukssamhälle	Skäfthammar	695
Alunda†	Stationssamhälle	Alunda	380
Dannemora	Gruvsamhälle	Dannemora, Film	4) 624
Österby	Brukssamhälle	Film	1 479

Ortens namn	Ortens beskaffenhet, huvudnäring el. dyl.	Ortens läge (Kommun)	Folk- mängd
Örbyhus	Industrisamhälle	Tegelsmora, Vendel	*) 977
Tobo	»	»	311
Lövsta	Brukssamhälle	Österlövsta	437
Grönöf	Fiskläge	»	201
Mehede	Stationsamhälle	Tierp	376
Söderfors	Brukssamhälle	Söderfors	1 258
Strömsberg†	»	Tolfta	350
Karlholm	»	Västland	364
Gårdskär†	Fiskläge	Älvkarleby	438
Östanå††	Handelsplats	»	1 059
Västana†, ††	»	»	240
Älvkarleö††	Kraftverks- och stations- samhälle	»	479
Marma††	Stationsamhälle	»	490
Skutskär	Industrisamhälle	» , Valbo (Gävl. l.)	*) 5 606
Södermanlands län.			
Enstaberga	Stationsamhälle	Tuna	272
Jönåker	»	Lunda	285
Stigtomta	»	Stigtomta	517
Nävekvarn	Brukssamhälle	Tunaberg	718
Buskhyttan	Sågverkssamhälle	»	301
Dalgängen*	Villasamhälle	Nikolai	390
Harg	Industrisamhälle	Helgona, Nikolai	1) 237
Tystberga	Stationsamhälle	Tystberga	363
Vagnhärad	»	Trosa-Vagnhärad	339
Björnlunda	»	Björnlunda	316
Stallarholmen	Industrisamhälle och hamn- plats	Ytterselö, Toresund	*) 535
Ulvhäll*	Villasamhälle	Strängnäs landskom- mun	275
Sundby*	Sjukhus	»	271
Åkers krutbruk	Brukssamhälle	Åker	412
Åkers styckebruk	»	»	723
Skebokvarn	Stationsamhälle	Helgesta	414
Mellösa	»	Mellösa	329
Hälleforsnäs	Bruks- och stationsamhälle	»	1 772
Hällsta	Stationsamhälle	Husby-Rekarne	268
Skogstorp med Rosenfors*	Industri- och villasamhälle	»	*) 853
Ärla	Stationsamhälle	Ärla	475
Hällby*	Hyreshus- och villasamhälle	Torshälla landskom- mun	1 032
Nyby bruk*	Brukssamhälle	»	542
Rekarne†	Stationsamhälle	Tumbo	200
Kvicksund	»	» , Ryttern (Västm. l.)	4) 362
Äsköping	Handelsplats	Julita	219
Sköldinge med Kantorp	Stations- och gruvsamhälle	Sköldinge	833
Vrena	Stationsamhälle	Vrena, Nykyrka	*) 426
Strängsjö	Stations- och villasamhälle	Östra Vingåker, Sto- ra Malm	*) 228
Högsjö	Industrisamhälle	Västra Vingåker	591
Östergötlands län.			
Tjällmo	Handelsplats	Tjällmo	207
Ljusfallshammar	Stations- och industrisamhälle	Hällestad	313
Grytgöl††	Brukssamhälle	»	459
Borggård	Industrisamhälle	»	302
Hällestad†, ††	Stationsamhälle	»	283
Restad	Villasamhälle	Vånga	261
Finspång	Industrisamhälle	Risinge	6 375

Ortens namn	Ortens beskaffenhet, huvudnäring el. dyl.	Ortens läge (Kommun)	Folk- mängd
Torstorp	Villasamhälle	Risinge	220
Falla med Gullerstorp	»	»	378
Lotorp††	Industrisamhälle	»	869
Rejmyra	»	Skedevi	710
Åby	Stations- och industrisamhälle	Kvillinge	1 774
Jursla	Villasamhälle	»	297
Loddbý	Industrisamhälle	»	244
Hult	Brukssamhälle	»	211
Skärblacka med Ljusfors	»	Kullerstad	2 272
Kimstad	Stationssamhälle	Kimstad	272
Norsholm	»	»	408
Krokek*	»	Krokek	296
Östra Husby	»	Östra Husby	220
Ringarum	»	Ringarum	265
Gusum	Brukssamhälle	»	1 041
Bersbo	Gruv- och stationssamhälle	Värna	204
Björstätter	Stationssamhälle	Björstätter	323
Berg*	Villasamhälle	Atvid	370
Hjulsbro	Industrisamhälle	Landeryd	424
Malmslätt††	Stationssamhälle	Kärna	985
Berg	Kanalstations- och villasam- hälle	Vreta kloster	300
Malfors	Industrisamhälle	»	1 186
Bona†	Uppfostringsanstalt	Västra Ny	203
Motala verkstad med Charlotten- borg och Holm*	Industrisamhälle	Motala landskom- mun, Vinnerstad	1) 9 613
Fågelsta	Stationssamhälle	Fivelstad	256
Borghamn	Stationssamhälle och hamn- plats	Rogslösa	266
Skedet†	Villasamhälle	» , Väver- sunda	2) 256
Hästholmen	Stationssamhälle och hamn- plats	Västra Tollstad	267
Väderstad	Stationssamhälle	Väderstad	245
Spångsholm	Brukssamhälle	Veta	231
Mantorp	Stationssamhälle	Viby, Veta	3) 352
Bankeberg†, ††	»	Vikingstad	347
Ulrika	Villasamhälle	Ulrika	249
Bestorp	Stationssamhälle	Värdsnäs	269
Brokind†	»	»	245
Rimforsa	»	Tjärstad	471
Björkfors	Industrisamhälle	Oppeby	234
Horn	Villa- och industrisamhälle	Horn	513
Österbymo	Stationssamhälle	Sund	392
Rydsnäs	»	Västra Ryd	309
Jönköpings län.			
Ingatorp	Stationssamhälle	Ingatorp	367
Hjältevad	»	»	331
Bruzaholm	»	» , Hult, Eds- hult	1) 508
Hult	»	Hult	276
Ormaryd†	»	Norra Solberga	206
Smålands Anneberg	Industrisamhälle	»	825
Solberga	Stations- och industrisamhälle	»	378
Flisby	Stationssamhälle	Flisby	339
Frimnaryd	Stations- och industrisamhälle	Frimnaryd	339
Gripenberg	»	Säby	300
Sommen	»	»	966
Ång	»	Barkeryd	281
Fredriksdal	»	»	237

Ortens namn	Ortens beskaffenhet, huvudnäring el. dyl.	Ortens läge (Kommun)	Folk- mängd
Fagerslätt*	Villasamhälle	Hakarp	528
Stensholm med Ebbe*	Industrisamhälle	"	669
Tenhult††	Stationsamhälle	Rogberga	821
Hovslätt*	Industrisamhälle	Barnarp, Sandseryd) 526
Norrahammar	Brukssamhälle	") 2 830
Smålands Taberg	Stations- och industrisamhälle	Månsarp	1 558
Månsarp	"	"	319
Bankeryd††	"	Bankeryd, Habo (Skar. 1.)) 1 151
Hestra	Stationsamhälle	Norra Hestra	230
Anderstorp	Stations- och industrisamhälle	Anderstorp	1 577
Smålandsstenar	"	Villstad	1 228
Skeppshult	Stationsamhälle	"	275
Smålands Burseryd	Stations- och industrisamhälle	Burseryd	312
Landeryd	Stationsamhälle	Långaryd	339
Rydö	Industrisamhälle	" , Färgaryd, Torup (Hall. 1.)) 668
Hyltebruk	"	Färgaryd, Långaryd) 1 697
Unnaryd	Handelsplats	Södra Unnaryd	444
Forsgheda	Stationsamhälle	Forsgheda	201
Bredaryd	"	Bredaryd	508
Reftele	Stations- och industrisamhälle	Reftele	712
Gnosjö	"	Gnosjö	849
Äminne	Brukssamhälle	Värnamo landskom- mun	240
Bor	Stationsamhälle	Vöxtorp	388
Horda	"	Rydaholm	215
Smålands Rydaholm	Stations- och industrisamhälle	"	727
Os	Industrisamhälle	Gällaryd	255
Hillerstorp	Stationsamhälle	Kävsnö	257
Götatorfs*	Brukssamhälle	Byarum	665
Malmbäck	Stations- och industrisamhälle	Malmbäck	794
Hok	"	Svenarum	223
Vrigstad	Industrisamhälle	Vrigstad	605
Lamhult	Stations- och industrisamhälle	Hjälmseryd, Ane- boda (Kron. 1.)) 796
Rörvik	Stationsamhälle	Stockaryd, Hjälms- eryd) 250
Stockaryd	Stations- och industrisamhälle	Stockaryd	688
Österkorsberga	Stationsamhälle	Korsberga	487
Bäckседа*†	Villasamhälle	Bäckседа	383
Landsbro	Stations- och industrisamhälle	Lannaskede	1 034
Björköby	Stationsamhälle	Björkö	401
Ekenässjön	Stations- och industrisamhälle	Vetlanda landskom- mun	422
Mogårde med Postgården*	Förortssamhälle	"	774
Torget*	"	"	286
Flugeby†	Stations- och industrisamhälle	"	220
Skede med Hallaryd†	Industrisamhälle	Skede	424
Holsbybrunn	Stationsamhälle	Åseda	384
Kvillsfors	Stations- och industrisamhälle	Ökna, Järada (Kalm. 1.)) 583
Kronobergs län.			
Norrhult	Stations- och brukssamhälle	Nottebäck med Granhult	721
Klavrestrom	"	"	617
Braås	Stationsamhälle	Sjösås	441
Böksholm	Industrisamhälle	Hornaryd, Drev) 230
Ålghultsby	Stationsamhälle	Ålghult	278
Hohultslätt	"	"	714
Kronofors	Industrisamhälle	"	284
Orrefors	Stations- och industrisamhälle	Hälleberga	638

TAB. 16 (forts.). BEFOLKNINGSAGGLOMERATIONER MED MINST 200 INVÅNARE. 219

Ortens namn	Ortens beskaffenhet, huvudnärning el. dyl.	Ortens läge (Kommun)	Folk- mängd
Gullaskröv	Stations- och industrisamhälle	Hälleberga	310
Målerås	»	»	505
Kosta	Industrisamhälle	Ekeberga	784
Åfors	»	Algutsboda	226
Eriksmåla	Handelsplats	»	247
Johansfors	Industrisamhälle	»	484
Boda	»	»	308
Skruv	Stations- och industrisamhälle	Ljuder	554
Rävemåla†	Stationssamhälle	Älmeboda	238
Yxnäs†	»	»	204
Linneryd†	Handelsplats	Linneryd	314
Ingelstad	Stationssamhälle	Östra Torsås	497
Väckelsång	»	Väckelsång	306
Konga	Stations- och industrisamhälle	Södra Sandsjö	389
Fridafors	»	Almundsryd	324
Urshult	Stationssamhälle	Urshult	382
Gransholm	Industrisamhälle	Öja	274
Gemla	Stationssamhälle	»	346
Moheda	»	Moheda	799
Torpsbruk	Stations- och brukssamhälle	»	221
Liatorp	Stationssamhälle	Stenbrohult	366
Diö	Stations- och industrisamhälle	»	497
Delary††	Industrisamhälle	Göteryd	203
Ryssby	Stationssamhälle	Ryssby	457
Lagan	»	Berga	326
Traryd*	»	Traryd	375
Timsfors	Stations- och industrisamhälle	Markaryd	456
Kalmar län.			
Falerum	Stationssamhälle	Gårdserum	486
Edsbruk	Industrisamhälle	Västra Ed	400
Tångered	Handelsplats	Loftahammar	305
Överum	Brukssamhälle	Överum	1 200
Haga*	Industrisamhälle	Gamleby	645
Ankarsrum	Brukssamhälle	Hallingeberg	1 543
Verkeback	Stationssamhälle och hamn- plats	Gladhammar	256
Gunnebo	Brukssamhälle	»	833
Skafte††	Industrisamhälle	Västrum	275
Blankaholm med Solstadström††	»	Hjorted, Misterhult	1) 658
Norrhult	Villasamhälle	»	327
Södra Vi†	Stationssamhälle	Södra Vi	835
Gullringen	Stations- och villasamhälle	»	301
Storebro	Industrisamhälle	Vimmerby lands- kommun	373
Kristdala (Kyrkotrakten)	Handelsplats	Kristdala	887
Mörlunda	Stations- och industrisamhälle	Mörlunda	715
Rosenfors med Ämmenäs	»	» , Mälilla	2) 607
Mälilla stationssamhälle	Stationssamhälle	Mälilla	594
Mälilla kyrkby	Handelsplats	»	512
Silverdalen	Stations- och industrisamhälle	Lönneberga	858
Lönneberga	Stationssamhälle	»	306
Järnforsen	Stations- och industrisamhälle	Järeda	557
Fagerhult	Stationssamhälle	Fagerhult	469
Fågelfors	Industrisamhälle	Fågelfors	465
Berga	Stationssamhälle	Högsby	730
Högsby	»	»	1 147
Grönskåra	»	Kräksmåla, Fagerhult	3) 335
Alsterbro	Stations- och industrisamhälle	» , Bäckebo	4) 590
Ruda	»	Långemåla, Högsby, Fliseryd	5) 481

Ortens namn	Ortens beskaffenhet, huvudnäring el. dyl.	Ortens läge (Kommun)	Folk- mängd
Finsjö med Kvarntorp	Stations- och industrisamhälle	Fliseryd	352
Fliseryd†	Stationssamhälle	»	678
Älvehultsvik*	Villasamhälle	Döderhult	428
Emsfors††	Industrisamhälle	» , Mönster- ås	*) 603
Sandbäckshult	Stations- och industrisamhälle	Ålem	214
Blomstermålat†	»	»	1 045
Timmer nabben	Hamnplats och industrisam- hälle	»	518
Rockneby	Stationssamhälle	Ryssby	439
Läckeby	»	Åby	416
Förlösa†	»	Förlösa	373
Smedby†	»	Dörby	567
Trekanten	»	Ljungby	547
Ljungbyholm†	»	»	394
Vassmolösa†	»	»	202
Flygsfors	Industrisamhälle	Madesjö	245
Örsjö	Stationssamhälle	Örsjö	352
Lindås	Stations- och industrisamhälle	Vissefjärda	565
Vissefjärda	Stationssamhälle	»	349
Päryd	»	Karlslunda	477
Söderåkrat†	»	Söderåkra	298
Ragnabo*†	Fiskläge	»	237
Färjestaden	Stations- och hamn- plats	Torslunda	465
Degerhamn med Möckleby	Industrisamhälle och hamn- plats	Södra Möckleby	862
Gotlands län.			
Färösund	Hamnplats	Bunge	798
Valleviken††	Industrisamhälle och hamn- plats	Rute	327
Kappelshamn	Hamnplats	Hangvar	270
Roma	Stations- och industrisamhälle	Björke, Roma	1) 401
Ljugarn	Hamnplats och badort	Arde	280
Klintehamn	Stationssamhälle och hamn- plats	Klinte	783
Havdhem†	Stationssamhälle	Havdhem	315
Burgsvik†	Stationssamhälle och hamn- plats	Öja	297
Blekinge län.			
Fågelmara	Stationssamhälle	Kristianopel	256
Jämjöslätt†	»	Jämjö	546
Torhamn	Fiskläge	Torhamn	316
Sanda med Kullen, Bredavik och Ryd††	Stenhuggerisamhälle	Sturkö	1 159
Lyckeby*	Stationssamhälle	Lösen, Augerum	1) 2 239
Mölletorp*†	Villasamhälle	Augerum	243
Torskors*	Stationssamhälle	»	318
Rödeby††	»	Rödeby	987
Spjutsbygd	»	» , Fridlevstad	1) 219
Eringsboda	»	Eringsboda	422
Drottningsskär med Hyttorna	Fiskläge	Aspö	545
Horn	»	Haslö	245
Hallarna med Näset	»	»	533
Listerby†	Handelsplats	Listerby	360
Kuggeboda†	Stenhuggerisamhälle	»	244
Kallinge	Brukssamhälle	Ronneby landskom- mun	3 149
Bräkne-Hoby	Stationssamhälle	Bräkne-Hoby	1 081
Asarum††	Stations- och industrisamhälle	Asarum	1 933

Ortens namn	Ortens beskaffenhet, huvudnärning el. dyl.	Ortens läge (Kommun)	Folk- mängd
Svängsta	Stations- och industrisamhälle	Asarum, Mörrum	2) 786
Tulseboda	Handelsplats och brunnsort	Kyrkhult	433
Jämshögby	Stationssamhälle	Jämshög	536
Mörrum††	»	Mörrum	1 243
Hörvik	Fiskläge	Mjällby	532
Hanö	»	»	253
Nogersund	»	»	388
Hällevik	»	»	594
Slottet*	Förortssamhälle	Sölvesborgs lands- kommun	444
Kristianstads län.			
Simrislund*	Villasamhälle	Simris	251
Simris*†	Förortssamhälle	»	386
Tommarp	Stationssamhälle	Östra Tommarp	320
Vemmerlöv†	»	Östra Vemmerlöv	277
Gärnsås	»	Stiby	392
Hammenhög	»	Hammenhög	578
Lunnarp†	»	Kverrestad	222
Onslunda†	»	Onslunda	537
St Olof	»	St Olof	396
Vik	Fiskläge	Rörum	246
Vitaby	Stationssamhälle	Vitaby	206
Maglehem†	»	Maglehem	236
Huaröd†	Handelsplats	Huaröd	242
Degeberga	Stations- och industrisamhälle	Degeberga	257
Everöd med Lyngby†	Stationssamhälle	Everöd	782
Linderöd†	»	Linderöd	380
Yngsjö	Handelsplats och fiskläge	Åhus	236
Åspet*	Villasamhälle	»	374
Östra Planteringen*	»	»	414
Rinkaby†	Stationssamhälle	Rinkaby	447
Häslöv med Viby†	»	Gustav Adolf	459
Hammarlund*	Villasamhälle	Nosaby	237
Hammar*	»	»	381
Fjälkinge	Stationssamhälle	Fjälkinge	542
Nymö†	Industrisamhälle	Nymö	216
Bromölla	Stations- och industrisamhälle	Ivetofta	1 651
Näsrum	Stationssamhälle	Näsrum	289
Arkelstorp	»	Oppmanna	357
Vinnö med Karpalund	Stations- och industrisamhälle	Färlöv	385
Färlöv†	Stationssamhälle	»	296
Hanaskog	»	Kviinge	213
Immeln†	»	Hjärsås	410
Sibbhult	Stations- och industrisamhälle	» , Emmislöv,	
		Glimakra	1) 827
Östanå	Industrisamhälle	Östra Broby	219
Hökön	Stationssamhälle	Loshult	239
Killeberg	»	»	410
Emmaljunga	Stations- och industrisamhälle	Vittsjö	443
Vittsjö	Stationssamhälle	»	891
Röke†	Handelsplats	Röke	211
Kärråkra*	Villasamhälle	Vankiva	641
Ballingslöv	Stationssamhälle	Stoby	500
Ekedal*	Villasamhälle	»	316
Kristinehem*	»	»	409
Stattena*	»	»	345
Gulastorps Ljung*	»	»	275
Tjörnarp	Stationssamhälle	Ignaberga	215
Tormastorp†	»	Tjörnarp	249
Västra Torup	»	Brönnestad	249
Åsljunga††	»	Västra Torup	402
		Örkelljunga	506

Ortens namn	Ortens beskaffenhet, huvudnärning el. dyl.	Ortens läge (Kommun)	Folk- mängd
Skånes Fagerhult	Stations- och industrisamhälle	Fagerhult	539
Munka-Ljungby	»	Munka-Ljungby	984
Östra Ljungby††	»	Östra Ljungby	341
Klippan bruk*††	Brukssamhälle	Gråmanstorp, Västra Sönnarslöv	*) 1 038
Humblebäck och annan förortsbe- byggelse norr om Åstorp*†	Förtortssamhälle	Björnekulla, Ausås	*) 220
Nyväng	Gruvssamhälle	» , Västra Broby	4) 907
Hyllinge	»	Västra Broby	884
Skörpinge*†	Förtortssamhälle	Höja	433
Rebberga*	»	Rebberga	507
Haradal*	Villasamhälle	»	256
Vejbystrand	Fiskläge och badort	Barkåkra	484
Hjärnarp†	Handelsplats	Hjärnarp	302
Förslovholm	Stationssamhälle	Förelöv	534
Grevie	»	Grevie	239
Malmöhus län.			
Nyhamnsläge	Stationssamhälle och fiskläge	Brunnby	374
Lerberget*	Fiskläge	Väsby	515
Ingelsträde†	Stationssamhälle	»	308
Tunneberga†	Handelsplats	Jonstorp	261
Mjöhult†	Stationssamhälle	Farhult, Kattarp	1) 299
Kattarp††	»	Kattarp	470
Hasslarp	Stations- och industrisamhälle	»	609
Ödåkra	»	Fleninge	612
Domsten	Fiskläge	Allerum	200
Hittarp	»	»	208
Mörarp	Stationssamhälle	Mörarp	508
Gunnarstorp	Gruvssamhälle	Norra Vram	747
Ljungsgård med Bjuvstorp††	F. d. gruvssamhälle	Södra Vram, Bjuv	*) 524
Billesholm	Stations- och industrisamhälle	» , Råse- katslösa	*) 1 195
Södra Vram†, ††	F. d. gruvssamhälle	»	659
Påarp	Stationssamhälle	Välluv	277
Skromberga med Valleberga och Truedstorp††	Industrisamhälle	Ekeby	2 648
Kägeröd	Stationssamhälle	Kägeröd	756
Vallåkra††	»	Kvistofta	317
Ålabodarna	Fiskläge	Glumslöv	200
Kyrkbacken	Fiskläge och hamnplats	S:t Ibb	231
Örja*	Villasamhälle	Örja	463
Asmundtorp†	Stationssamhälle	Asmundtorp	509
Tågarp	»	Sireköpinge, Ottarp, Asmundtorp	4) 336
Billeberga†	»	Billeberga	541
Svalöv	Stations- och industrisamhälle	Svalöv	1 340
Annelöv†	Stationssamhälle	Annelöv, Saxtorp	*) 218
Asmundtorp*†	Villasamhälle	Trollenäs	268
Billinge†	Stationssamhälle	Billinge	363
Stockamöllan†, ††	Industrisamhälle	» , Stehag, Munkarp	4) 206
Stehag	Stationssamhälle	Stehag	500
Örtofta med Hästad	Stations- och industrisamhälle	Örtofta, Hästad	7) 431
Lilla Harrie	Stationssamhälle	Lilla Harrie	232
Rinnebäck*	»	Stora Harrie	250
Dösjöbro med Annelövs kyrk- by†, ††	Stations- och industrisam- hälle	Västra Karaby, An- nelöv, Södervi- dinge	4) 477

Ortens namn	Ortens beskaffenhet, huvudnäring el. dyl.	Ortens läge (Kommun)	Folk- mängd
Västra Karaby†, ††	Villasamhälle	Västra Karaby	277
Barsebäckshamn	Fiskläge och badort	Barsebäck	227
Löddeköpinge	Stationssamhälle	Löddeköpinge	472
Bjärred†, ††	Villasamhälle och badort	Flädie, Fjälje, Borge- by	⁹⁾ 1 006
Flädie†	Stationssamhälle	» »	¹⁰⁾ 226
Kullen med Heden*	Villasamhälle	Lackalänga	322
St Lars sjukhus och villabebyg- gelse*	Sjukhus och villabebyggelse	Lunds landskommun, Knästorp, Upp- åkra, Flackarp	¹¹⁾ 712
Nilstorp*	Villasamhälle	Lunds landskommun, Stora Råby	¹²⁾ 436
Södra Sandby	Industrisamhälle	Södra Sandby	628
Hällestad†	Stationssamhälle	Hällestad	390
Dalby	»	Dalby	909
Genarpt	»	Genarp	648
Staffanstorp	Stations- och industrisamhälle	Nevis hög, Brågarp	¹³⁾ 938
Klågerup†	Stationssamhälle	Hyby	427
Hjärup*†, ††	Villasamhälle	Uppåkra	288
Alnarp*	Lantbruksinstitut	Lomma	322
Vintrie*	Villasamhälle	Bunkeflo	220
Stranden*	»	»	713
Klagshamn	Industrisamhälle	Västra Klagstorp, Tygelsjö	¹⁴⁾ 1 012
Tygelsjö	Stationssamhälle	Tygelsjö	468
Hököpinge	Stations- och industrisamhälle	Hököpinge	527
Östra Grevie†	Stationssamhälle	Östra Grevie	232
Svedala kyrkby med Krågeholm, Påskaled och Sjödikena*††	Villasamhälle	Svedala	1 016
Höllviken	»	Stora Hammar	300
Skegrie†	Stationssamhälle	Skegrie	298
Gislövs läge	Fiskläge och hamnplats	Gislöv	220
Böste†	Fiskläge	Lilla Isie	247
Smyge	Fiskläge och hamnplats	Östra Torp	548
Klagstorp	Stationssamhälle	Östra Klagstorp	358
Rydsgård	»	Örsjö, Villie	¹⁵⁾ 542
Skivarp	Stations- och industrisamhälle	Skivarp	745
Abbekåst	Fiskläge	»	393
Köpingebro	Stations- och industrisamhälle	Stora Köpinge	560
Bjärsjölagård	Stationssamhälle	Östra Kärrstorp	232
Åsperöd	»	Vanstad	263
Torget	»	Vollsjö	429
Östraby	Handelsplats	Östraby	283
Askeröd†	Stationssamhälle	Västerstad	216
Harlösa	»	Harlösa	248
Hurva†	»	Hurva	305
Ludvigsborg†	Handelsplats	Fulltofta	329
Hallands län.			
Våxtorp†	Handelsplats	Våxtorp	361
Skottorp	Stationssamhälle	Skummeslöv	284
Vallberga	»	Ränneslöv	270
Knäred	»	Knäred	544
Genevad	Stations- och industrisamhälle	Tjärby	344
Veinge	Stationssamhälle	Veinge, Tjärby	¹⁾ 500
Trönninge	»	Trönninge	273
Sennan	»	Enslöv	246
Kinnared	»	Kinnared	208
Torup	»	Torup	388

Ortens namn	Ortens beskaffenhet, huvudnäring el. dyl.	Ortens läge (Kommun)	Folk- mängd
Eketånga*	Förorts- och stenhuggerisam- hälle	Söndrum	593
Harplinge	Stationssamhälle	Harplinge	811
Getinge	»	Getinge	343
Slöinge	»	Slöinge	648
Vessigebro	»	Vessige, Alfshög	*) 508
Ullared	»	Ullared	342
Glommen	Fiskläge	Morup	243
Tvååker†	Stationssamhälle	Tvååker	368
Träslövs läge	Fiskläge	Träslöv	684
Lilla Träslöv*	Förortssamhälle	»	410
Getterön*†	Badort	Lindberg	223
Veddige	Stationssamhälle	Veddige	340
Bua	Fiskläge	Värö	284
Frillesås†	Stationssamhälle	Frillesås	211
Gottskär	Badort och hamnplats	Onsala	225
Särö och Släp med Budskär*	Villasamhälle	Släp	263
Kullavik*†	»	»	352
Lindome med Anderstorp	Stations- och industrisamhälle	Lindome	861
Göteborgs och Bohus län.			
Mölnlycke	Stations- och industrisamhälle	Råda	1 244
Källered*	Stationssamhälle	Källered	672
Hovås*	Villasamhälle	Askim	415
Askim*	»	»	504
Högsbo*††	»	Västra Frölunda	306
Frölundaborg*	»	»	*) 203
Näset*	»	»	536
Fiskebäck	Fiskläge och badort	»	639
Grimmered*††	Villasamhälle	»	850
Bäckedalen*†	»	Tuve	425
Fogdö	Fiskläge	Öckerö	243
Öckerö	»	»	1 242
Björkö	»	»	690
Rörö	»	»	358
Tingstad*	Industri- och villasamhälle	Backa	1 527
Kvillängen*	Villasamhälle	»	386
Lillhagen med S:t Jörgens och Lill- hagens sjukhus*	Villasamhälle och sjukhus	» , Säve	*) 986
Stenungsunds förortsbebyggelse*	Villasamhälle och badort	Norum	350
Svenshögen	Stationssamhälle och sana- torium	Ucklum, Grinneröd	*) 232
Ström††	Industrisamhälle	Hjärtum	290
Ljungskile med Lyckorna	Stationssamhälle och badort	Ljung	1 135
Henån	Badort	Röra	222
Fiskebäckskil	Badort och hamnplats	Fiskebäckskil	*) 407
Grundsund	Fiskläge	Grundsund	*) 981
Ropekullen med Stansvik och Kå- revikt††	»	Rönnäng	323
Gröngatan*	Förortssamhälle	Bäve	201
Kolleröd††	Stenhuggerisamhälle	Lyse	256
Skalhamn††	»	»	257
Hollandaröd med Medbo††	»	Brastad	563
Rixö	»	»	362
Hällevadsholm†	Stationssamhälle	Svarteborg	418
Dingle	»	»	314
Munkedal††	Stations- och industrisamhälle	Foss	2 724
Hamburgsund	Fiskläge och badort	Kville	510
Heestrand med Rädalen††	Stenhuggerisamhälle	Svenneby	232
Tanumshede	Handelsplats	Tanum	222

TAB. 16 (forts.). BEFOLKNINGSAGGLOMERATIONER MED MINST 200 INVÅNARE. 225

Ortens namn	Ortens beskaffenhet, huvudnärning et. dyl.	Ortens läge (Kommun)	Folk- mängd
Älvsborgs län.			
Fengersfors	Industrisamhälle	Fröskog	501
Bäckefors	Stationssamhälle	Bäcke	514
Mustadfors	Industrisamhälle	Steneby	1 047
Länged	»	»	582
Billingsfors	»	» , Laxarby	1) 926
Skåpafors	»	Laxarby	427
Gustavsfors	»	Torrskog, Värvik, Blomskog (Värml. l.)	2) 339
Högsäter	Stationssamhälle	Högsäter	451
Färgelanda	»	Färgelanda	512
Stigen	Industrisamhälle	»	454
Ödeborg	»	Ödeborg	387
Dals Rostock	Stationssamhälle	Gunnarsnäs	642
Bränna	Villasamhälle	Skallerud	316
Åsensbruk	Industrisamhälle	»	594
Häverud	»	»	412
Upperud med Östebo††	»	»	317
Gårdserud, Kvarnkullen och övrig förortsbebyggelse till Mellerud*	Villasamhälle	Holm	443
Blåsut*	»	Vassända-Naglum	1 783
Öxnared††	Stationssamhälle	»	374
Vargön med Kassaretorpet och Restad*††	Industrisamhälle samt sjuk- hus	Västra Tunhem, Vassända-Naglum	3) 3 519
Halvordstorp*	Villasamhälle	Gårdhem	404
Velanda†	Stationssamhälle	»	245
Stora Mellby†	»	Stora Mellby	249
Sollebrunn	Stations- och industrisamhälle	Erskå	395
Upphärad†	Stationssamhälle	Upphärad	252
Sjuntorp	Industrisamhälle	Fors	1 088
Göta	»	Fuxerna, Tunge	4) 553
Gamla Lödöse	Villasamhälle	S:t Peder	512
Älvängen	Stations- och industrisamhälle	Starrkärr	1 089
Alafors	Industrisamhälle	»	654
Nol	Stations- och industrisamhälle	»	906
Bohus	»	Nödinge	694
Surte	»	»	1 779
Agnesberg*	»	Angered	669
Olofstorp*	Stationssamhälle	Bergum	277
Lerum med Aspenäs och Hedefors	Stations- och industrisamhälle	Lerum	1 900
Stenkullen††	Stationssamhälle	»	210
Floda††	»	Skallsjö	550
Näs	Industrisamhälle	»	834
Ljung†	Stationssamhälle	Grude	275
Fåglavik	Stations- och industrisamhälle	Hudene	327
Dalsjöfors	»	Toarp	1 016
Målsryd	»	»	437
Frufällan*	Villasamhälle	Fristad	280
Sparsör*	»	»	352
Fristad	Stations- och industrisamhälle	»	817
Sjömarken*	»	Sandhult	5) 726
Sandared	Stationssamhälle	»	747
Bollebygd med Grönkullen	Stations- och industrisamhälle	Bollebygd	465
Rävlanda	Stationssamhälle	Björketorp	328
Hindås	Stationssamhälle och turistort	»	374
Skene med Haby	Stations- och industrisamhälle	Örby	1 898
Örby med Hanatorp*	Villasamhälle	»	695
Rydal	Industrisamhälle	Seglora	492
Fritslätt††	Stations- och industrisamhälle	Fritsla	2 089

Ortens namn	Ortens beskaffenhet, huvudnärning el. dyl.	Ortens läge (Kommun)	Folk- mängd
Viskafors med Svaneholm . . .	Industrisamhälle	Kinnarumma, Seg- lora	*) 1 792
Rydboholm	»	Kinnarumma	592
Aplared	Stationssamhälle	Ljushult	297
Hillared	»	Hillared	221
Svenljunga	Stations- och industrisamhälle	Svenljunga	1 485
Strömsfors	»	Örsås, Tranemo	*) 243
Älvsred	»	Älvsred	320
Uddebo	»	Tranemo	370
Tranemo	Stationssamhälle	»	893
Limmared med Rosenlund . . .	Stations- och industrisamhälle	Södra Åsarp, Trane- mo	*) 923
Vegby	Stationssamhälle	Södra Säm	234
Dalum	»	Dalum	307
Blidsberg	»	Blidsberg	342
Åsarp	»	Norra Åsarp	245
Skaraborgs län.			
Levene	Stationssamhälle	Levene	315
Trävad	»	Trävad	282
Hönsäter	Industrisamhälle	Österplana	766
Gössäter	Stationssamhälle	Fullösa	286
Ärnäs	Industrisamhälle	Forshem	340
Slutarpf	Stationssamhälle	Kinneved	252
Uddagården	Industrisamhälle	Karleby	234
Vartofta	Stationssamhälle	Slöta	220
Sandhem	Stations- och industrisamhälle	Sandhem	557
Mullsjö	»	Nykyrka, Habo	*) 902
Habo	»	Habo	859
Madängsholm	»	Baltak	398
Hägnestaden*	Villasamhälle	Agnetorp	408
Ulvestorp*	»	»	429
Aledal*	»	»	324
Korsberga	Stationssamhälle	Korsberga	200
Hönebo	Industrisamhälle	Kyrkefalla	444
Skultorp*	Stationssamhälle	Norra Kyrketorp	441
Hentorp*	Villasamhälle	Våmb, Norra Kyr- ketorp	*) 211
Våmb*	»	»	226
Fagersanna	Stationssamhälle	Ransberg	316
Mölltorp	»	Mölltorp	553
Karlsborg	Garnisonsort	Karlsborg, Mölltorp, Undenäs	*) 3 311
Forsvik	Industrisamhälle	Undenäs	573
Radbyn*	Villasamhälle	Leksberg	306
Sjötorp	Industrisamhälle och hamn- plats	Lyrestad	490
Lyrestad	Stationssamhälle	»	200
Hova	»	Hova	577
Gårdsjö	»	»	313
Finnerödja	»	Finnerödja	224
Skagersvik†	Stations- och industrisamhälle	Amnehärad	215
Otterbäcken	Stationssamhälle och hamn- plats	»	284
Värmlands län.			
Lesjöfors††	Bruksamhälle	Rämen	1 407
Nordmark med Finnmosse†† . .	Gruvsamhälle	Nordmark	543
Långban††	»	Färnebo	435
Persberg††	»	»	723

TAB. 16 (forts.). BEFOLKNINGSAGGLOMERATIONER MED MINST 200 INVÅNARE. 227

Ortens namn	Ortens beskaffenhet, huvudnäring el. dyl.	Ortens läge (Kommun)	Folk-mängd
Nykroppa	Brukssamhälle	Kroppa	1 864
Storfors	»	»	2 458
Gullspångs kraftstation*	Kraftstation	Södra Råda	1) 221
Björneborg	Brukssamhälle	Visnum	1 183
Våse	Stationssamhälle	Våse	297
Skattkärr	»	Östra Fågelvik	919
Skoghall med Vidön*	Industrisamhälle	Hammarö	4 063
Skåre*††	Stationssamhälle	Grava	1 151
Öjenäs*	Villasamhälle	»	276
Skived*	»	»	616
Grossbol*	»	»	544
Deje med Risäter	Stations- och industrisamhälle	Nedre Ullerud	2 476
Munkfors med Munkerud, Bliä och Mossängen	Brukssamhälle	Ransäter	4 116
Mon*	Villasamhälle	Stora Kil	225
Edsvalla	Industrisamhälle	Nor	913
Välberg	Stations- och industrisamhälle	»	484
Borgvik	Industrisamhälle	Borgvik	331
Slottsbron*	»	Ed	2) 721
Kyrkebyn	»	»	347
Liljedal	Villasamhälle	»	297
Billerd med Annelund och Hög-lunda*	Industri- och villasamhälle	By	1 410
Rolfserud*	Villasamhälle	»	1 127
Sundstorp*	»	»	292
Svaneholm	Industrisamhälle	Svanskog	220
Stömne	»	Stavnäs	358
Klässbol†	»	»	207
Glava glasbruk	F. d. industrisamhälle	Glava	506
Lennartsfors	Industrisamhälle	Trankil	318
Töcksfors	»	Töcksmark	502
Koppom	»	Järnskog	367
Eda glasbruk	F. d. industrisamhälle	Eda	363
Åmotfors med Kroppstadsfors*	Industrisamhälle	», Ny	3) 684
Jössefors	»	Arvika landskom-	
Dottevik med Solvik*	Villasamhälle	mun, Älgå	4) 632
Edane	Stationssamhälle	Arvika landskom-	615
Södra Säneby†	Industrisamhälle	mun	295
Rottneros med Ed och Södra Ar-neby†	»	Brunskog	245
Leran*	Villasamhälle	Sunne	540
Lysvik	Stationssamhälle	»	451
Ambjörby med Munkebol och Månas†	Handelsplats	Lysvik	289
Kyrkheden	»	Norra Ny	796
Stjärnsfors	F. d. brukssamhälle	Ekshärad	375
Uddeholm	Stationssamhälle med bolags-kontor	Norra Råda	362
Råda	Stationssamhälle	»	337
Molkom	»	»	423
Blombacka	Industrisamhälle	Nyed	734
Lindfors	Stationssamhälle	»	202
		»	320
Örebro län.			
Garphyttan	Brukssamhälle	Tysslinge	622
Latorpsbruk†	Stationssamhälle	»	394
Vintrosa	»	Vintrosa	327
Mosås	»	Mosjö	593
Ånsta*	Villasamhälle	Ånsta	458

Ortens namn	Ortens beskaffenhet, huvudnäring el. dyl.	Ortens läge (Kommun)	Folk- mängd
Lillån*††	Villasamhälle	Hovsta	414
Hovsta*††	Stationsamhälle	»	313
Brevent†	Brukssamhälle	Asker	381
Kilsmö††	Stationsamhälle	»	259
Odensbacken	Handelsplats	», Stora Mellösa	1) 274
Pålsboda	Stationsamhälle	Sköllersta	678
Åsbro††	»	Lerbäck	204
Skyllberg†, ††	Brukssamhälle	», Snavlunda	2) 229
Kumla by med Fylsta och Norra Via*	Förtortssamhälle	Kumla	1 096
Södra Mos*	»	»	1 222
Yxhult	Industrisamhälle	»	677
Åbytorp*††	Villasamhälle	»	496
Östansjö	Stationsamhälle	Viby	464
Vretstorp	»	»	338
Laxå	Stations- och industrisamhälle	Ramundeboda	1 069
Röfors	Brukssamhälle	»	333
Olshammar	»	Hammar	323
Hammar	»	»	253
Ämmeberg††	»	»	895
Zinkgruvan††	Gruvsamhälle	», Lerbäck, Godegård (Östg. l.)	3) 801
Hasselfors††	Industrisamhälle	Skagershult	415
Lanna	»	Hidinge, Vintrosa	4) 329
Gropent†	»	Kvistbro	259
Mullhyttan††	Industri- och stationsamhälle	»	433
Svartå	Brukssamhälle	»	351
Degerfors bruk*	»	Degerfors	1 527
Strömtorp*	Stationsamhälle	»	691
Hammar††	Industrisamhälle	Grythyttan, Hälle- fors	5) 226
Hällefors	Brukssamhälle	Hällefors	3 545
Sikfors	»	Hjulsjö	319
Bredsjö	»	Hjulsjö	291
Klacka-Lerberg†, ††	Gruvsamhälle	Nora landskommun	235
Striberg	»	»	449
Gyttorp††	Industrisamhälle	»	461
Pershyttan††	Gruvsamhälle	»	453
Dalkärlsberg††	»	Viker	436
Frövifors	Industrisamhälle	Näsby	207
Rockhammar	»	Fellingsbro	287
Vedevåg	Brukssamhälle	Linde	547
Gusselby*†	Stationsamhälle	»	310
Stora	»	»	378
Guldsmedshyttan med Stripa††	Bruks- och gruvsamhälle	»	1 035
Stråssa	Gruvsamhälle	Ramsberg	542
Bångbro	Industrisamhälle	Ljusnarsberg	1 170
Nya Vägen*	Villasamhälle	»	250
Stäldalen	Industrisamhälle	»	1 253
Hörken††	Stationsamhälle	»	426
Västmanlands län.			
Valskog	Stationsamhälle	Björskog	232
Kolsva††	Brukssamhälle	Bro och Malma	2 153
Gisslarbo	»	»	298
Färna†	»	Gunnilbo	232
Linshyttan	Industrisamhälle	Skinnskatteberg	220
Källfallet	Gruvsamhälle	»	452
Bäckegruvan	»	»	343
Skinnskatteberg	Stations- och industrisamhälle	»	751
Fagersta*	Industrisamhälle	Västanfors	4 989

Ortens namn	Ortens beskaffenhet, huvudnäring el. dyl.	Ortens läge (Kommun)	Folk- mängd
Aspbenning med Meling*	Villasamhälle	Västansfors	580
Kärngruvan med Spännarhyttan och Kallmorberget††	Gruvsamhälle	Norberg	1 135
Ängelsberg††	Stationssamhälle	Västervåla	380
Högfors	Brukssamhälle	Karbenning	317
Virso	"	Ramnäs	452
Ramnäs††	"	"	674
Surahammar	"	Sura	3 649
Kolbäck	Stationssamhälle	Svedvi, Kolbäck	1) 671
Sörstafors	Brukssamhälle	Kolbäck	283
Strömsholm†, ††	Villasamhälle med hingstdepå och ridskola	"	661
Möintorp†	Industrisamhälle	Säby	206
Skultuna	Brukssamhälle	Skultuna	1 093
Tillberga	Stations- och industrisamhälle	Hubbo	1 024
Håkäsen*	Villasamhälle	"	293
Skiljebo*	"	Badelunda	786
Ransta	Stationssamhälle	Kumla	427
Horstaås*	Industrisamhälle	Västerlövsta	234
Fjärdhundra	Stationssamhälle	Simtuna	253
Morgongåva	Stations- och industrisamhälle	Vittinge	991
Östervåla††	Handelsplats	Östervåla	480
Tärnsjö	Stations- och industrisamhälle	Nora	1 244
Kopparbergs län.			
Horndal	Brukssamhälle	By	1 689
Nås	"	"	418
Fors	"	Folkärna	719
Karlbo*	Villasamhälle	"	498
Månsbo med Högbo, Skogsbo och Rutbo*††	Industri- och villasamhälle	Grytnäs	1 456
Gruvgården††	Gruvsamhälle	Garpenberg	267
Dala-Finnhyttan	"	"	310
Intränet	"	"	302
Stjärnsund	Brukssamhälle	Husby	557
Långshyttan	"	"	2 197
Vikmanshyttan	"	Hedemora lands- kommun	779
Bispberg†	Gruvsamhälle	Sätters landskommun	329
Borgårdet	Handelsplats	Svärdsjö	440
Linghed	Industrisamhälle	"	1 141
Vintjärn	Gruvsamhälle	"	242
Röndalen††	Handelsplats	Enviken	215
Korsnäs	Industrisamhälle	Stora Kopparberg, Vika	1) 1 934
Norslund*	Villasamhälle	Stora Kopparberg	515
Främby*	Industrisamhälle	"	592
Gruvriset med Pilbo*	Villasamhälle	"	281
Grycksbo††	Industrisamhälle	"	1 771
Tuna-Hästberg	Gruvsamhälle	Stora Tuna	292
Idkerberget††	"	"	646
Romme†	Villasamhälle	"	494
Bro med Äselby och Hytting*	"	"	526
Örnäs	Industrisamhälle	" , Tors- ång	2) 421
Domnarvet*	"	Domnarvet, Stora Tuna	3) 4) 12 476
Kvarnsveden	"	"	*) 3 463
Gustafs	"	Gustafs	431
Ulvsyttan	Brukssamhälle	Silvberg	252
Vad	Industrisamhälle	Söderbärke	380

Ortens namn	Ortens beskaffenhet, huvudnäring el. dyl.	Ortens läge (Kommun)	Folk- mängd
Morgårdshammar*	Brukssamhälle	Norrbärke	710
Nyberget	Gruvsamhälle	»	278
Gräsberg	Stationssamhälle	Ludvika landskom- mun	349
Håksberg	Gruvsamhälle	»	541
Lekomberg	»	»	213
Sörvik††	»	»	227
Iviken*	»	»	205
Lyckåker med Östansbo och Lud- vika gård*	Villasamhälle	»	1 139
Blötberget	Gruvsamhälle	»	470
Grängesberg med Björkasen	»	Grängärde, Ljus- narsberg (Ör. l.)	*) 5 598
Rävvåla††	»	Grängärde	818
Sunnansjö†	Handelsplats	»	517
Grängärde	»	»	280
Nyhammar	Industrisamhälle /	»	784
Fredriksberg††	Brukssamhälle	Säfsnäs	1 047
Björbo†	Stationssamhälle	Floda	643
Dala-Järna†	»	Järna	262
Östra Vansbro med Saltvik och Dalasågen*	Industri- och villasamhälle	»	877
Eldforsen	Industrisamhälle	»	215
Yttermalung†	Skinberedningsort	Malung	609
Grimsaker med Myckelbyn*	»	»	1 141
Hole med Idbäck*	»	»	1 513
Gårdås med Jägra*	»	»	248
Mon*	»	»	815
Vallerås*†	»	»	336
Malungfors*†	»	»	887
Öjet	»	»	449
Insjön	Stations- och industrisamhälle	Ål	1 482
Sågmyra	»	Bjursås	1 109
Akerö med Övermo*	Villasamhälle	Leksand	726
Tibble*†	»	»	365
Lerdal*	»	Rättvik	*) 899
Vikarbyn	Stationssamhälle	»	914
Nittsjö†	Industrisamhälle	»	209
Dalfors	F. d. brukssamhälle	Ore	305
Furudal	Stations- och industrisamhälle	»	393
Hansjö*†, ††	Villasamhälle	Orsa	1 084
Born*††	»	»	565
Trunna*	»	»	292
Mora-Noret*	»	Mora	1 181
Norra Utmeland*	»	»	350
Morkarby*	»	»	602
Östnor	Industrisamhälle	»	482
Älvdalen med Östermyckläng††	Stationssamhälle	Älvdalen	972
Särna	»	Särna	1 154
Idre	Handelsplats	Idre	543
Gävleborgs län.			
Ockelbo	Stations- och industrisamhälle	Ockelbo	986
Jädraås	Brukssamhälle	»	460
Järbo med Finnäs	Stations- och industrisamhälle	Järbo	1 160
Åshammar	»	Ovansjö	694
Kungsgården	Stationssamhälle	»	525
Backa med Dalsäng*†	Villasamhälle	»	417
Stensåtra*	»	»	639
Säljan*	»	»	368
Hammarby	Industrisamhälle	»	978

Ortens namn	Ortens beskaffenhet, huvudnäring el. dyl.	Ortens läge (Kommun)	Folk- mängd
Hofors med Born och Fagerstaberg	Brukssamhälle	Hofors	6 093
Robertsholm	Stationssamhälle	»	713
Torsåker	»	Torsåker	403
Gysinge med Mattön	F. d. brukssamhälle	Österfärnebo	390
Brunn†	Stationssamhälle	Hedesunda	705
Årsunda†	Handelsplats	Årsunda	413
Östanå*	Villasamhälle	Högbo	509
Västanbyn med Östanbyn*	»	»	1) 983
Överbyn*†	»	»	410
Forsbacka	Brukssamhälle	Valbo	1 937
Mackmyra	Industrisamhälle	»	703
Hagström*	Stationssamhälle	»	807
Hemlingby*	Villasamhälle	»	1 349
Järvsta*	»	»	510
Furuvik	Stationssamhälle och badort	»	275
Forsby*	Villasamhälle	Hille	279
Åbyggeby*†	Stationssamhälle	»	439
Varva med Hillebyn*†	Villasamhälle	»	1 051
Rån med Hagalund	Stationssamhälle	Hamrånge	238
Norrundet	Industrisamhälle	»	1 630
Hamrånge kyrkotrakt†, ††	Stationssamhälle	»	1 274
Axmar	F. d. brukssamhälle	»	221
Lingbo†	Stations- och industrisamhälle	Skog	924
Vallvik	Industrisamhälle	Söderala	980
Ljusne med Ala	»	»	3 882
Östanbo*	»	»	1 551
Askesta	Stationssamhälle	»	285
Marma	Industrisamhälle	»	1 011
Vansäter	»	»	613
Forsbacka**††	Villasamhälle	Norråla	228
Sibo	Industrisamhälle	Hanebo	310
Kilafors	Stations- och industrisamhälle	»	416
Granberg*	Villasamhälle	Bollnäs	383
Ren*	»	»	558
Lottefors	Industrisamhälle	», Arbrå	1) 475
Runemo	Stations- och industrisamhälle	Alfta	401
Alfta	Stationssamhälle	»	847
Viksjöfors	»	Ovanåker, Alfta	1) 401
Edsbyn	»	»	2 495
Vällsta	»	Arbrå	375
Lörstrand†	»	Järvsö	234
Järvsö	»	»	346
Hybo	Industrisamhälle	Ljusdal	580
Kläppa*	Villasamhälle	»	726
Hovsberg med Vij*	»	»	316
Tallåsen	Stationssamhälle	»	621
Hennan††	»	»	422
Färila	Handelsplats	Färila-Kärböle	389
Los	»	Los	498
Hamra†	»	»	389
Tandsjöborg	Stationssamhälle	»	368
Fågelsjö	»	»	201
Strömbacka	Brukssamhälle	Bjuråker	234
Delsbo	Stationssamhälle	Delsbo	668
Njutånger med Fågärde††	»	Njutånger	610
Iggesund	Brukssamhälle	»	2 914
Lund	Industrisamhälle	Forsa	1 138
Näsviken††	»	»	1 040
Östanbräck*	Villasamhälle	Hälsingtuna	307
Vi*	»	Idenor	278
Ström	Industrisamhälle	Harmånger	668
Stocka	»	»	941

Ortens namn	Ortens beskaffenhet, huvudnäring el. dyl.	Ortens läge (Kommun)	Folk- mängd
Harmånger†	Stationssamhälle	Harmånger	287
Gnarpt, ††	»	Gnarp	333
Bergsjö	Industrisamhälle	Bergsjö	293
Västernorrlands län.			
Östavall††	Stationssamhälle	Haverö	437
Ånge	»	Borgsjö	2 453
Ljungavverk	Industrisamhälle	Torp	713
Fränsta	Stationssamhälle	»	535
Torpshammar	Industrisamhälle	»	287
Stöde	Stationssamhälle	Stöde	705
Bergsäker*	Villasamhälle	Selånger	421
Nacksta*	»	»	416
Vattjom	Stationssamhälle	Tuna	423
Mattfors	Industrisamhälle	»	1 638
Njurunda††	Stationssamhälle	Njurunda	942
Jufiskär	Fiskläge och villasamhälle	»	262
Essvik med Nyhamn och Klampenborg	Industrisamhälle	»	1 638
Skottsund	Villasamhälle	»	533
Nolby med Kvissle	Industrisamhälle	»	1 830
Svartvik	»	»	1 345
Stockvik	»	»	955
Tunadal	»	Skön	750
Johannedal	»	»	846
Sund*	»	»	459
Skönvik med Skyttberg*	»	», Timrå	1) 885
Laggarberg†	Villasamhälle	Timrå	212
Vivstavarv*	Industrisamhälle	»	576
Fågervik*	»	»	644
Sörberge*	Villasamhälle	»	2 522
Rii*	»	»	1 022
Myrnäs med Ankarsvik och Utvik	Industrisamhälle	Alnö	830
Karlsvik	»	»	222
Gustavsberg med Strand	»	»	628
Vii med Alvik och Gustavshamn	»	»	1 445
Nyvik	»	»	429
Hovid	»	»	421
Söråker med Strand††	»	Hässjö	2 265
Gådeå*	Villasamhälle	Säbrå	272
Nensjö	Industrisamhälle	Gudmundrå	961
Lunde med Strömnäs	»	»	1 588
Svanö	»	»	690
Frånö	»	»	1 820
Fiskja*	Villasamhälle	»	338
Jättesta*	»	»	393
Limsta med Brunne*	Industrisamhälle	»	3 520
Östby med Melby och Öd*	Villasamhälle	»	1 497
Sandviken	Industrisamhälle	»	409
Ramvik	»	Högejö	1 203
Utansjö	»	»	524
Nyadal	»	Nora	524
Klockestrand med Lugnviksstrand	Villasamhälle	», Bjärträ	2) 791
Sandö	Industrisamhälle	Bjärträ	295
Lugnvik	»	»	252
Norrland med Mäländ och Hallsta	»	»	733
Köja	»	»	411
Marieberg	»	»	215
Sundbron†	Handelsplats	Ullånger	496
Salsåker	Industrisamhälle	Nordingrå	841
Mjällom	»	»	548

TAB. 16 (forts.). BEFOLKNINGSAGGLOMERATIONER MED MINST 200 INVÅNARE. 233

Ortens namn	Ortens beskaffenhet, huvudnäring el. dyl.	Ortens läge (Kommun)	Folk- mängd
Docksta	Handelsplats	Vibygerå	220
Lo*	Villasamhälle	Styrnäs	514
Bollsta med Väja och Dynäst†	Industrisamhälle	Ytterlännäs, Gud- mundrå	3) 3 923
Nylands förortsbebyggelse med Hammar och Rossö*††	»	»	836
Sandslån	Timmersorteringsplats	» , Bjärträ	4) 731
Hullsta*	Villasamhälle	Sollefteå landskom- mun	325
Rämslemon*	»	»	616
Långsele	Stationssamhälle	Långsele	718
Forsse	Industrisamhälle	»	436
Graninge	F. d. brukssamhälle	Graninge	259
Helgum	Stationssamhälle	Helgum	268
Kyrkbygdén	Handelsplats	Ramsele	960
Näsåker†	»	Ådals-Liden	402
Krångel†	»	Junsele	823
Backe	Stationssamhälle	Fjällsjö	637
Bodum med Rossön och Orr- näst, ††	»	Bodum	1 069
Hoting med Valå	»	Täsjö	383
Köpmanholmen	Industrisamhälle	Nätra	1 810
Bjästa	Handelsplats	»	492
Mellansel	Stationssamhälle	Anundsjö	273
Björna	»	Björna	238
Sjålevad†, ††	»	Sjålevad	754
Domsjö	Industrisamhälle	»	2 101
Hörnätt med Sund	»	»	2 723
Österås*	Villasamhälle	»	770
Gullanget†	Industrisamhälle	»	684
Högländ*	Villasamhälle	Arnäs	352
Järved med Alne*	Industrisamhälle	»	1 133
Bonåset*	»	»	517
Husum	»	Grundsunda	2 075
Trehörningsjö	Stationssamhälle	Trehörningsjö	267
Jämtlands län.			
Bispfors	Handelsplats	Fors	269
Bispgården	Stationssamhälle	»	298
Kälarne	»	Håsjö, Hällesjö	1) 469
Hammarstrand	Handelsplats	Ragunda	533
Gällö	Stations- och industrisamhälle	Revsund	561
Pilgrimstad	»	»	250
Brunflo	»	Brunflo	591
Krokom med Hissmofors	»	Rödön	1 527
Ytterån	»	» , Näskott, Al- sen	3) 577
Näliden	»	Näskott	568
Lugnvik*	Villasamhälle	Ås	653
Söre	Stationssamhälle	Lit	429
Föllingel†, ††	Handelsplats	Föllinge	558
Hammerdal	Stationssamhälle	Hammerdal	465
Ulriksfors	Stations- och industrisamhälle	Ström	503
Bredgård*†	Villasamhälle	»	216
Gäddede	Handelsplats	Frostviken	432
Handöl	Industrisamhälle	Åre	410
Året†	Stationssamhälle och fjällkur- ort	»	447
Mörsil med Äggfors	Stations- och industrisamhälle	Mörsil	516
Trångsviken	»	Alsen	391
Onet*	Sjukhus	Frösö	209

Ortens namn	Ortens beskaffenhet, huvudnäring el. dyl.	Ortens läge (Kommun)	Folk- mängd
Västerbottens län.			
Norrbyn	Industrisamhälle och hamn- plats	Hörnefors	419
Mo	Industrisamhälle	»	732
Hörnefors	»	»	1 473
Ånselet	Stationssamhälle	Degerfors	315
Backen*	Villasamhälle	Umeå landskommun	2 048
Sikeå†, ††	Hamnplats	Bygdeå	642
Örviken	Industrisamhälle	Bureå	632
Kyrkobordet*	Villasamhälle	Skellefteå landskom- mun	567
Boliden med Strömfors och Bjur- liden	Gruvsamhälle	»	2 228
Furuögrund	Industrisamhälle	Byske	356
Båtvik††	»	»	223
Renholmen	»	»	386
Malåträsk	Handelsplats	Malå	610
Kristineberg	Gruvsamhälle	Lycksele	442
Björkselet	Handelsplats	»	426
Tärnaby	»	Tärna	238
Fredrika†	»	Fredrika	439
Norrbottnens län.			
Storfors	Industrisamhälle	Hortlax	511
Munksund med Skuthamn	»	Piteå landskommun	2 066
Korsträsk†	Stationssamhälle	Ålvsby	245
Vistheden†	Handelsplats	»	227
Laver	Gruvsamhälle	»	256
Bergnäset*	Förtortssamhälle	Nederluleå	516
Gammelstad	Stationssamhälle	»	508
Sunderbyn†	»	»	341
Pågernäs*	Förtortssamhälle	Överluleå	320
Björkelund*	»	»	228
Sandträsk	Sanatorium	Edefors	248
Lakträsk	Stationssamhälle	»	280
Muoskosel	»	Arvidsjaur	318
Arjeplog	Handelsplats	Arjeplog	657
Murjek	Stationssamhälle	Jokkmokk	420
Jokkmokk	»	»	1 210
Porjus	Kraftverkssamhälle	»	1 144
Hermelin och Johannes*	Förtortsområde	Gällivare	1 401
Dennewitz med Tingvallskulle*	Gruvsamhälle	»	643
Koskullskulle	»	»	1 033
Gunnarsbyn†	Handelsplats	Råneå	287
Rånbyn	Industrisamhälle	»	566
Gyljen	Handelsplats	Överkalix	408
Överkalix	»	»	850
Morjärv††	Stationssamhälle	Töre	231
Töre med Törefors	Industrisamhälle	»	1 435
Näsbyn*	Villasamhälle	Nederkalix	741
Risögrund	»	»	448
Karlsborg	Industrisamhälle	»	979
Båtskärsnäs	»	»	883
Seskarö	»	Nedertorneå	1 276
Karungit	Stationssamhälle	Karl Gustav	262
Matarengi	»	Övertorneå	808
Kengisfors†	Handelsplats	Pajala	243
Pajala†	»	»	1 136
Kiruna järnvägsområde med Ön*	Stations- och villaområde	Jukkasjärvi	1 099
Tuolluvaara	Gruvsamhälle	»	440
Jukkasjärvi†	Handelsplats	»	568
Vittangi†	»	»	1 168

Anmärkingar.

Stockholms län. ¹⁾ Därav i Häverö 621 och i Edebo 81. — ²⁾ Därav i Häverö 1 922 och i Edebo 244. — ³⁾ Därav i Knivsta 141 och i Alsike 112. — ⁴⁾ Därav i Hammarby 1 041 och i Ed 459. — ⁵⁾ Därav i Täby 403 och i Danderyd 328. — ⁶⁾ Därav i Järfälla 411 (industribebyggelse) och i Sollentuna 227 (villabebyggelse); de båda sockendelarna ligga på visst avstånd från varandra. — ⁷⁾ Därav i Spånga 401 och i Solna 104. — ⁸⁾ Därav i Botkyrka 146 och i Huddinge 349. — ⁹⁾ Därav i Grödinge 198, i Botkyrka 138 (huvudsakligen läns-sanatoriet) och i Salem 199 (Söderby sjukhus). — ¹⁰⁾ Därav i Österhaninge (huvudsakligen villaområdena Vendelsö och Gudö) 960 och i Tyresö (huvudsakligen villaområdena Kumla, Hanviken och Näsby) 1 207.

Uppsala län. ¹⁾ Därav i Yttergran 511 och i Kalmar 193. — ²⁾ Därav i Fröslunda 146 och i Gryta 158. — ³⁾ Därjämte finnes en del av Ekeby med Eriksberg inom Uppsala stad. — ⁴⁾ Därav i Danne-mora 272 och i Film 352. — ⁵⁾ Därav i Tegelsmora 655 och i Vendel 322. — ⁶⁾ Därav i Älvkarleby (hela Skutskärs församling) 5 156 och i Valbo 450.

Södermanlands län. ¹⁾ Därav i Helgona 189 och i Nikolai 48. — ²⁾ Därav i Ytterselö 303 och i Tore-sund 232. — ³⁾ Därjämte finnes en del av Skogstorp inom Eskilstuna stad. — ⁴⁾ Därav i Tumbo 203 och i Ryttern 159. — ⁵⁾ Därav i Vrena 364 och i Nykyrka 62. — ⁶⁾ Därav i Östra Vingåker 143 och i Stora Malm 85.

Östergötlands län. ¹⁾ Därav i Motala landskommun 9 069 (varav i Motala verkstad 5 389 och i Holm med Brinken 3 680) och i Vinnerstad 544 (Charlottenborg). — ²⁾ Därav i Rogslösa 143 och i Väver-sunda 113. — ³⁾ Därav i Viby 338 och i Veta 14.

Jönköpings län. ¹⁾ Därav i Ingatorp 454, i Hult 25 och i Edshult 29. — ²⁾ Därav i Barnarp 230 och i Sandseryd 296; därjämte finnes en del av Hovslätt inom Jönköpings stad. — ³⁾ Därav i Barnarp 2 095 och i Sandseryd 735. — ⁴⁾ Därav i Bankeryd 975 och i Habo 176. — ⁵⁾ Därav i Långaryd 229, i Färgaryd 199 och i Torup 240. — ⁶⁾ Därav i Färgaryd 1 333 och i Långaryd 364. — ⁷⁾ Därav i Hjälm-seryd 386 och i Aneboda 410. — ⁸⁾ Därav i Stockaryd 180 och i Hjälm-seryd 70. — ⁹⁾ Därav i Ökna 494 och i Järeda 89.

Kronobergs län. ¹⁾ Därav i Hornaryd 143 och i Drev 87.

Kalmar län. ¹⁾ Därav i Hjorted 530 och i Misterhult 128. — ²⁾ Därav i Mörlunda 315 och i Mälilla 292. — ³⁾ Därav i Kråksmåla 193 och i Fagerhult 142. — ⁴⁾ Därav i Kråksmåla 474 och i Bäckebo 116. — ⁵⁾ Därav i Långemåla 269, i Högby 207 och i Fliseryd 5. — ⁶⁾ Därav i Döderhult 438 och i Mönsterås 165.

Gottlands län. ¹⁾ Därav i Björke 214 och i Roma 187.

Blekinge län. ¹⁾ Därav i Lösen 1 585 och i Augerum 654. — ²⁾ Därav i Rödeby 157 och i Fridlevstad 62. — ³⁾ Därav i Asarum 746 och i Mörrum 40.

Kristianstads län. ¹⁾ Därav i Hjarsås 491, i Emmislöv 224 och i Glimåkra 112. — ²⁾ Därav i Grå-manstorp 743 och i Västra Sönnarslöv 295. — ³⁾ Därav i Björnekulla 180 och i Ausås 40. — ⁴⁾ Därav i Björnekulla 568 och i Västra Broby 339.

Malmöhus län. ¹⁾ Därav i Farhult 180 och i Kattarp 119. — ²⁾ Därav i Södra Vram 435 och i Bjuv 89. — ³⁾ Därav i Södra Vram 1 138 och i Risekatslösa 57. — ⁴⁾ Därav i Sireköpinge 267, i Ottarp 40 och i Asmundtorp 29. — ⁵⁾ Därav i Annelöv 176 och i Saxtorp 42. — ⁶⁾ Därav i Billinge 190, i Stehag 9 och i Munkarp 7. — ⁷⁾ Därav i Örtofta 189 och i Håstad 242. — ⁸⁾ Därav i Västra Karaby 204, i Annelöv 260 och i Södervidinge 13. — ⁹⁾ Därav i Flädie 367, i Fjälje 174 och i Borgeby 265. — ¹⁰⁾ Därav i Flädie 144 och i Fjälje 82. — ¹¹⁾ Därav i Lunds landskommun 287, i Knästorp 187, i Uppåkra 173 och i Flack-arp 65. — ¹²⁾ Därav i Lunds landskommun 405 och i Stora Råby 31. — ¹³⁾ Därav i Nevishög 665 och i Brågarp 273. — ¹⁴⁾ Därav i Västra Klagstorp 675 och i Tygelsjö 337. — ¹⁵⁾ Därav i Örsjö 481 och i Villie 61.

Hallands län. ¹⁾ Därav i Veinge 340 och i Tjärby 160. — ²⁾ Därav i Vessige 267 och i Alfshög 241.

Göteborgs och Bohus län. ¹⁾ Därjämte finnes en del av Frölunda-borg inom Mölndals stad. — ²⁾ Därav i Backa 508 och i Säve 478. — ³⁾ Därav i Ucklum 224 och i Grinneröd 8. — ⁴⁾ Samhället omfattar hela kommunen. Då samtliga stadsstadgor där tillämpas, kan detta samhälle i viss mån jämföras med ett municipalsamhälle.

Älvsborgs län. ¹⁾ Därav i Steneby 714 och i Laxarby 212. — ²⁾ Därav i Torrskog 274, i Värvik 34 och i Blomskog 31. — ³⁾ Därav i Västra Tunhem 2 451 och i Vassända-Naglum 1 068. — ⁴⁾ Därav i Fuxerna 454 och i Tunge 99. — ⁵⁾ Därjämte finnes en del av Sjömarken inom Borås stad. — ⁶⁾ Därav i Kinna-rumma 1 087 och i Seglora 705. — ⁷⁾ Därav i Örsås 197 och i Tranemo 46. — ⁸⁾ Därav i Södra Åsarp 756 och i Tranemo 167; de båda sockendelarna ligga på visst avstånd från varandra.

Skaraborgs län. ¹⁾ Därav i Nykyrka 647 och i Habo 255. — ²⁾ Därav i Våmb 122 och i Norra Kyrke-torp 89. — ³⁾ Därav i Karlsborg 2 930 (hela kommunen), i Mölltorp 213 (Åsen) och i Udenäs 168 (Hanken). Då samtliga stadsstadgor tillämpas inom hela Karlsborgs kommun, kan den inom nämnda kommun belägna delen av samhället i viss mån jämföras med ett municipalsamhälle.

Värmlands län. 1) Därfjärde finnes en del av Gullspångs kraftstation inom Gullspångs m.e. — 2) Därfjärde finnes en del av Slottsbron inom Grums m.e. — 3) Därav i Eda 618 och i Ny 66. — 4) Därav i Arvika landskommun 562 och i Älgå 70.

Örebro län. 1) Därav i Asker 237 och i Stora Mellösa 37. — 2) Därav i Lerbäck 149 och i Snavlunda 80. — 3) Därav i Hammar 484, i Lerbäck 249 och i Godegård 68. — 4) Därav i Hidinge 244 och i Vintrosa 85. — 5) Därav i Grythyttan 191 och i Hällefors 35.

Västmanlands län. 1) Därav i Svedvi 336 och i Kolbäck 335.

Kopparbergs län. 1) Därav i Stora Kopparberg 997 och i Vika 937. — 2) Därav i Stora Tuna 329 och i Torsång 92. — 3) Därav i Domnarvet 11 827 och i Stora Tuna 649. — 4) Då samtliga stadsstadgor tillämpas inom hela Domnarvets kommun, kunna den inom nämnda kommun belägna delen av Domnarvets samhälle och hela Kvarnsvedens samhälle i viss mån jämföras med municipalsamhällen. — 5) Därav i Grangärde 5 215 och i Ljusnarsberg 383.

Gävleborgs län. 1) Därfjärde finnes en del av Västanbyn inom Sandvikens köping. — 2) Därav i Bollnäs 404 och i Arbrå 71. — 3) Därav i Ovanåker 257 och i Alfta 144.

Västernorrlands län. 1) Därav i Skön 524 och i Timrå 361. — 2) Därav i Nora 492 och i Bjarträ 299. — 3) Därav i Ytterlännäs 2 740 och i Gudmundrå 1 183. — 4) Därav i Ytterlännäs 662 och i Bjarträ 69.

Jämtlands län. 1) Därav i Håsjö 353 och i Hällesjö 116. — 2) Därav i Rödön 220, i Näskott 202 och i Alsen 155.

Tab. 17. Folkmängden i städer, köpingar och municipalsamhällen med förortsbebyggelse den 31 december 1940, enligt indelningen den 1 januari 1941.

Städer.	Den administrativa huvudortens folk-mängd	Förortsbebyggelsens folk-mängd	Summa folk-mängd
Stockholm, med angränsande städer, köpingar, municipalsamhällen och befolkningsagglomerationer ¹⁾	590 503	133 389	723 892
Södertälje, med Igelsta m:e i Östertälje, Bårsta i Västertälje och Pershagen i Tveta	15 872	1 415	17 287
Uppsala, med Stora Sunnersta, Graneberg, Berthåga, Rickomberga, Ekeby med Eriksberg, Norby, Valsåtra, Ulleråker och Polacksbacken i Bondkyrka, Nyby och Gamla Uppsala i Gamla Uppsala samt Gränby med Salabacke i Vaksala	38 357	6 189	44 546
Eskilstuna, med Torshälla stad, Skogstorp med Rosenfors i Husby-Rekarne samt Hällby och Nyby bruk i Torshälla landskommun	40 725	4 347	45 072
Strängnäs, med Ulvhäll och Sundby i Strängnäs landskommun	5 231	546	5 777
Motala, med Motala verkstad med Charlottenberg och Holm i Motala landskommun och Vinnerstad	7 203	9 613	16 816
Jönköping, med Huskvarna stad, Fagerslätt och Stensholm med Ebbe i Hakarp samt Hovslätt i Barnarp och Sandseryd	36 280	11 048	47 328
Vetlanda, med Bäckseda i Bäckseda och Mogårde med Postgården samt Torget i Vetlanda landskommun	4 290	1 443	5 733
Karlskrona, med Lyckeby i Lösen och Augerum samt Mølletorp och Torskors i Augerum	29 604	2 800	32 404
Sölvesborg, med Slottet i Sölvesborgs landskommun	4 085	444	4 529
Kristianstad, med Hammarslund och Hammar i Nosaby	21 237	618	21 855
Simrishamn, med Simrislund och Simris i Simris	2 795	637	3 432
Ängelholm, med Skörpinge i Höja, Skäldervikens m:e i Barkåkra samt Rebbelberga och Haradal i Rebbelberga	6 097	1 640	7 737
Hässleholm, med Kärråkra i Vankiva, Ekedal, Kristinehem och Stattena i Stoby samt Gulastorps Ljung i Ignaberga	3 895	1 986	5 881
Malmö, med Lomma m:e och Alnarp i Lomma, Ärlövs m:e i Burlöv, Åkarps m:e i Burlöv och Tottarp samt Vintrie och Stranden i Bunkeflo	155 506	8 851	164 357
Lund, med St. Lars sjukhus och villabebyggelse i Lunds landskommun, Knästorp, Uppåkra och Flackarp, Nilstorp i Lunds landskommun och Stora Råby samt Hjärup i Uppåkra	27 969	1 436	29 405
Landskrona, med Örja i Örja	20 908	463	21 371
Höganäs, med Lerberget i Väsby	6 634	515	7 149
Eslöv, med Asmundtorp i Trollenäs	6 392	268	6 660
Halmstad, med Eketånga i Söndrum	27 939	593	28 532
Varberg, med Lilla Tråslöv i Tråslöv och Getterön i Lindberg	10 513	633	11 146
Göteborg, med Mölndals stad samt angränsande municipalsamhällen och befolkningsagglomerationer ²⁾	281 287	41 758	323 045
Uddevalla, med Gröngatan i Bäve	16 782	201	16 983
Vänersborg, med Blåsut i Vassända-Naglum samt Vargön med Kasaretorpet och Restad i Västra Tunhem och Vassända-Naglum	9 144	5 302	14 446
Trollhättan, med Halvordstorp i Gårdhem	17 507	404	17 911
Borås, med Frufällan och Sparsör i Fristad samt Sjömarken i Sandhult	48 324	1 358	49 682
Mariestad, med Radbyn i Leksberg	6 507	306	6 813
Skövde, med Skultorp i Norra Kyrketorp, Hentorp i Våmb och Norra Kyrketorp samt Våmb i Våmb	12 522	878	13 400
Tidaholm, med Hågnestaden, Ulvestorp och Aledal i Agnetorp	4 532	1 161	5 693
Karlstad, med Skoghäll med Vidön i Hammarö samt Skåre i Grava	28 878	5 214	34 092
Arvika, med Dottevik med Solvik i Arvika landskommun	8 953	615	9 568

	Den administrativa huvudortens folkmängd	Förortsbebyggelsens folkmängd	Summa folkmängd
Örebro, med Almby m:e i Almby, Änsta i Änsta samt Lillån och Hovsta i Hovsta	49 167	5 005	54 172
Lindesberg, med Gusselby i Linde	4 355	310	4 665
Västerås, med Hökåsen i Hubbo och Skiljebo i Badelunda	38 597	1 079	39 676
Falun, med Norslund, Främby och Gruvriset med Pilbo i Stora Kopparberg	14 419	1 388	15 807
Avesta, med Krylbo köping, Karlobo i Folkärna samt Månsbo med Högbo, Skogsbo och Rutbo i Grytnäs	6 088	4 052	10 140
Ludvika, med Iviken samt Lyckåker med Östansbo och Ludvika gård i Ludvika landskommun	6 722	1 344	8 066
Gävle, med Hagaström, Hemlingby och Järvsta i Valbo samt Forsby, Åbyggeby och Varva med Hillebyn i Hille	39 697	4 435	44 132
Söderhamn, med Östanbo i Söderala och Forsbacka i Norrala	10 004	1 779	11 783
Hudiksvall, med Östanbräck i Hälsingtuna och Vi i Idenor	7 352	585	7 937
Härnösand, med Gädeå i Säbrå	12 624	272	12 896
Sundsvall, med Bergsåker och Nacksta i Selånger samt Skönsmons och Skönsbergs m:en i Skön	18 582	8 824	27 406
Sollefteå, med Hullsta och Rämlemon i Sollefteå landskommun	3 229	941	4 170
Örnsköldsvik, med Österås och Gullånget i Själevad samt Högland, Järved med Alne och Bonåset i Arnäs	5 592	3 456	9 048
Östersund, med Lugnvik i Ås samt Hornsbergs m:e och Önet i Frösö Umeå, med Tegs m:e och Backen i Umeå landskommun	16 647	3 791	20 438
Skellefteå, med Skelleftestrands och Sunnanå m:en samt Kyrkoborget i Skellefteå landskommun	13 710	4 651	18 361
Luleå, med Bergnåset i Nederluleå	10 957	6 863	17 120
Boden, med Fagnäs och Björkelund i Överluleå	13 948	516	14 464
	7 724	548	8 272
Köpingskommuner.			
Åhus, med Åspet och Östra Planteringen i Åhus kommun	2 032	788	2 820
Svedala, med Svedala kyrkby med Krågeholm, Påskaled och Sjödikena i Svedala kommun	2 022	1 016	3 038
Mellerud, med Gärdserud, Kvarnkullen och övrig förortsbebyggelse till Mellerud i Holm	1 667	443	2 110
Säffle, med Billerud med Annelund och Höglanda samt Rolfserud och Sundstorp i By	3 775	2 829	6 604
Sunne, med Leran i Sunne kommun	1 840	451	2 291
Kopparberg, med Nya Vägen i Ljusnarsberg	2 018	250	2 268
Borlänge, med Domnarvet i Domnarvet och Stora Tuna samt Bro med Aselby och Hytting i Stora Tuna	2 891	13 002	15 893
Smedjebacken, med Morgårdshammar i Norrbärke	2 670	719	3 389
Morastrand, med Mora-Noret, Norra Utmeland och Morkarby i Mora	1 678	2 133	3 811
Sandviken, med Backa med Dalsång samt Stensåtra och Säljan i Ovanåsjö samt Östanå, Västabygd med Östanbyn och Överbyn i Högbo	13 947	3 326	17 273
Bollnäs, med Björkhamre köping samt Granberg och Ren i Bollnäs kommun	1 629	3 777	5 406
Ljusdal, med Kläppa och Hovsberg med Vij i Ljusdals kommun	2 170	1 042	3 212
Vännäs, med Vännäsby m:e i Vännäs kommun	1 903	796	2 699
Municipalsamhällena.²⁾			
Oxelösund, med Dalgången i Nikolai	3 043	390	3 433
Kolmården, med Krokek i Krokek	441	296	737
Åtvidaberg, med Berg i Åtvid	3 469	370	3 839

	Den ad- ministra- tiva huvud- ortens folk- mängd	Förorts- bebyggel- sens folk- mängd	Summa folk- mängd
Gislaved, med Gyllenfors m:e i Anderstorp	2 276	1 315	3 591
Vaggeryd, med Götafors i Byarum	1 584	665	2 249
Strömsnäs bruk, med Traryd i Traryd	1 215	375	1 590
Gamleby, med Haga i Gamleby kommun	535	645	1 180
Påskallaviks köping, med Alvehultsvik i Döderhult	234	428	662
Bergkvara, med Ragnabo i Söderåkra	754	237	991
Klippan, med Klippans bruk i Grämanstorp och Västra Sönnarslöv Åstorp, med Humlebäck och annan förortsbebyggelse norr om Åstorp i Björnekulla och Ausås	3 067	1 038	4 105
Kävlinge, med Rinneback i Stora Harrie	2 050	220	2 270
Furulund, med Kullen med Heden i Lackalånga	2 265	250	2 515
Furulund, med Kullen med Heden i Lackalånga	1 096	322	1 418
Stenungsund, med Stenungsunds förortsbebyggelse i Norum	245	350	595
Kinna, med Örby med Hanatorp i Örby	3 189	695	3 884
Gullspång, med Gullspångs kraftstation i Södra Råda	469	221	690
Forshaga, med Öjeåns, Skived och Grossbol i Grava	2 307	1 436	3 743
Kil, med Mon i Stora Kil	981	225	1 206
Grums, med Slottsbron i Ed	2 049	721	2 770
Åmot, med Åmotfors med Kropstadsfors i Eda och Ny Kumla, med Kumla by med Fylsta och Norra Via samt Södra Mos och Åbytorp i Kumla kommun	376	684	1 060
Degerfors, med Degerfors bruk och Strömtorp i Degerfors kommun Västanfors, med Fagersta och Aspbenning med Meling i Västanfors kommun	3 584	2 814	6 398
Degerfors, med Degerfors bruk och Strömtorp i Degerfors kommun Västanfors, med Fagersta och Aspbenning med Meling i Västanfors kommun	2 377	2 218	4 595
Heby, med Horstaås i Västerlövsta	1 948	5 569	7 517
Heby, med Horstaås i Västerlövsta	1 069	234	1 303
Vansbro, med Östra Vansbro med Saltvik och Dalasågen i Järna Malung, med Grimsåker med Myckelbyn, Hole med Idabäck, Gärdås med Jägra, Mon, Vallerås och Malungsfors i Malungs kommun	1 404	877	2 281
Leksands Noret, med Åkerö med Övermo samt Tibble i Leksand	1 018	4 940	5 958
Rättvik, med Lerdal i Rättviks kommun	1 447	1 091	2 538
Orsa, med Hansjö, Born och Trunna i Orsa kommun	869	899	1 768
Gångviken, med Sund i Skön samt Skönvik med Skyttberg i Skön och Timrå	962	1 941	2 903
Vivsta-Näs, med Laggarberg, Vivstavav, Fagervik, Sörberge och Rii i Timrå	639	1 344	1 983
Kramfors, med Fiskja, Jättesta, Limsta med Brunne samt Östby med Mellby och Öd i Gudmundrå	1 753	4 976	6 729
Nyland, med Nylands förortsbebyggelse med Hammar och Rossö i Ytterlännäs samt Lo i Styrnäs	1 665	5 748	7 413
Strömsund, med Bredgård i Ström	537	1 350	1 887
Holmsund, med Obbola m:e i Holmsunds kommun	1 062	216	1 278
Stensele, med Storumans m:e i Stensele kommun	3 320	1 309	4 629
Malmberget, med Gällivare kyrkostads m:e, Hermelin och Johannes samt Dønnewitz med Tingvallskulle i Gällivare	457	680	1 137
Kalix, med Näsbyn i Nederkalix	4 224	4 197	8 421
Kiruna, med Kiruna järnvägsområde med Ön i Jukkasjärvi	1 451	741	2 192
Kiruna, med Kiruna järnvägsområde med Ön i Jukkasjärvi	10 655	1 099	11 754

Anmärkningar.

¹⁾ Nämligen: städerna Sundbyberg, Djursholm och Lidingö; köpingarna Stocksund, Hässelby villa-
stad och Saltsjöbaden; Bollstanäs i Fresta; Åkersberga och Österskär i Österåker; Märtnäs i Gustavs-
berg; Kummelnäs, Lännersta och Björknäs med Eknäs i Bo; Hagalunds, Nya Huvudsta, Lilla Alby
och Råsunda m:en samt Bergshamra, Frösundavik, Järva, Stora Alby, Vreten, Framnäs och Norrbacka
i Solna; Enebybergs villastads m:e, Stocksberg med Inverness, Mörby sjukhus, Nora med Klingsta
samt Västra Enebyberg i Danderyd; Näsby parker i Täby och Danderyd; Täby m:e, Viggbyholm,
Gribbylund, Åva, Näsby och Ella park i Täby; Norrvikens m:e, Tureberg med Helenelund och Häggvik
samt Gillbo och Viby i Sollentuna; Jakobsberg, Barkarby och Skälby i Järfälla; Duvbo, Bromstens,

Solhems och Flysta m:en, Nälsta med Vinsta, Sundby samt Lilla Ursvik i Spånga; Råstahem med Agnesberg i Spånga och Solna; Drottningholms m:e i Lovö; Henriksdal, Kvarnholmen, Vikdalen med Augustendal, Sickla, Nacka och Järla, Nysätra, Lillängen, Storängen, Duvnäs, Skuru med Ektorp, Hästhagen samt Älta i Nacka; Stuvsta, Hörningsnäs villastads, Huddinge, Fullersta, Snättringe och Segeltorps m:en, Trångsund med Stortorp, Hörningsnäs parkhem, Solgård samt Juringe i Huddinge; Fittja i Botkyrka och Huddinge; Tumba m:e, Tullinge, Tumba bruk med Vretarna, Skäcklinge med Skrävsta samt Norsborg i Botkyrka; Rönninge m:e i Salem; Uttran i Grödinge, Botkyrka och Salem; Handen och Vega i Österhaninge; Vendelsö i Österhaninge och Tyresö. — *) Nämligen utom Mölndals stad: Särö och Släp med Budskär samt Kullavik i Släp; Jonsereds, Partille och Sävedalens m:ens i Partille; Källered i Källered; Hovås och Askim i Askim; Älvsborgs m:e, Högsbo, Frölundaborg, Näset och Grimmered i Västra Frölunda; Bäckedalen i Tuve; Tingstad och Kvellängen i Backa; Lillhagen med St Jörgens och Lillhagens sjukhus i Backa och Säve; Agnesberg i Angered; Olofstorp i Bergum. — *) Inräknat köpingar, vilka ej bilda egen kommun.

Tab. 18. Landareal, folkmängd efter kön och civilstånd samt folkmängdstäthet inom naturliga jordbruksområden och större produktionsområden den 31 december 1940, enligt indelningen den 1 januari 1941.

Anm. Beträffande indelningen i naturliga jordbruksområden hänvisas till berättelsen Jordbruksräkningen år 1937, tab. 1 och 20. — Antalet invånare på km² land angives i hela tal (med avrundning nedåt) utom i de fall, när folkmängdstätheten understiger 5 invånare på km² land, då en decimal angives. — Uppgifterna om barn under 15 år och vuxna ogifta äro preliminära.

Områden	Areal land, i km ²	Folk-mängd	A v f o l k m ä n g d e n v o r o							Inv. på km ² land	
			Män	Kvinnor	Barn under 15 år	Vuxna ogifta		Giffta	Förut giffta		
						M.	Kv.		M.		Kv.
Södra och mellersta Sveriges slättbygder.											
<i>Skåne-Hallands slättbygd.</i>	5 472.45	652 480	315 627	336 853	129 276	96 376	104 479	278 534	14 452	29 363	119
Malmöhus län, slättbygden	2 781.16	464 515	222 874	241 641	89 189	65 900	74 544	202 862	10 343	21 677	167
Kristianstads län, "	1 216.72	91 613	45 167	46 446	20 019	14 331	14 416	37 089	2 072	3 686	75
Hallands län, "	1 474.57	96 352	47 586	48 766	20 068	16 145	15 519	38 583	2 037	4 000	65
<i>Sydsvenska mellanbygden.</i>	6 066.98	291 715	146 907	144 808	65 696	47 377	40 685	118 071	6 922	12 964	48
Malmöhus län, mellanbygden	1 253.46	47 213	24 175	23 038	11 329	7 534	5 945	19 240	1 263	1 902	37
Kristianstads län, "	1 696.75	75 697	37 842	37 855	17 809	11 936	10 777	30 105	1 754	3 316	44
Blekinge län, slättbygden	1 228.63	108 869	55 208	53 661	23 972	18 409	14 971	44 149	2 467	4 901	88
Kalmar län, Kalmarslätten	1 888.14	59 936	29 682	30 254	12 586	9 498	8 992	24 577	1 438	2 845	31
<i>Öland och Gotland.</i>	4 481.69	85 427	43 077	42 350	20 113	13 231	10 875	34 698	2 391	4 119	19
Kalmar län, Öland	1 341.59	26 895	13 590	13 305	6 358	4 456	3 570	10 447	752	1 312	20
Gotlands län	3 140.10	58 532	29 487	29 045	13 755	8 775	7 305	24 251	1 639	2 807	18
<i>Östgötaslätten.</i>	3 468.86	199 074	97 470	101 604	39 319	29 442	30 369	86 051	4 832	9 061	57
<i>Vänerslätten.</i>	11 522.19	404 656	202 717	201 939	81 665	68 814	62 453	164 850	9 861	17 013	35
Älvsborgs län, slättbygden	2 217.09	92 272	46 338	45 934	18 059	15 961	14 193	37 979	2 150	3 930	41
Skaraborgs län, "	4 604.14	152 193	76 729	75 464	31 806	26 884	23 723	59 599	3 887	6 294	33
Skaraborgs län, Falbygden	1 127.90	47 304	23 721	23 583	9 641	8 191	7 459	18 823	1 181	2 004	41
Värmlands län, slättbygden	3 573.06	112 887	55 929	56 958	22 159	17 778	17 078	48 444	2 643	4 785	31

Områden	Areal land, i km ²	Folk-mängd	Av folkmängden voro								Inv. på km ² land
			Män	Kvinnor	Barn under 15 år	Vuxna ogifta		Giffta	Förut giffta		
						M.	Kv.		M.	Kv.	
Mälår- och Hjälmårbygden.	25 611-28	1 461 086	699 018	762 068	249 189	210 863	237 058	652 489	35 047	76 440	57
Örebro län, slättbygden	2 132-87	115 318	56 371	58 947	18 985	18 189	18 935	51 155	2 878	5 176	54
Södermanlands län	6 237-55	192 394	96 889	95 505	37 937	28 626	24 238	87 997	4 915	8 681	30
Stockholms stad och län	7 522-75	878 163	407 804	470 359	137 354	121 182	156 583	392 790	20 389	49 865	116
Uppsala län	5 133-28	138 098	68 077	70 021	27 549	20 708	19 961	59 730	3 494	6 656	26
Västmanlands län, slättbygden	4 584-83	137 113	69 877	67 236	27 364	22 158	17 341	60 817	3 371	6 062	29
Summa för södra och mellersta Sveriges slättbygder	56 623-45	3 094 438	1 504 816	1 589 622	585 258	466 103	485 919	1 334 693	73 505	148 960	54
Södra och mellersta Sveriges skogs- och dalbygder.											
Sydsvenska höglandet.	41 465-42	839 350	424 979	414 371	180 141	146 954	125 629	332 742	19 713	34 171	20
Malmöhus län, skogsbygden	699-77	18 457	9 531	8 926	4 107	3 231	2 414	7 342	521	842	26
Kristianstads län, »	3 259-72	80 937	41 588	39 349	18 566	14 527	11 185	31 481	1 906	3 272	24
Blekinge län, »	1 680-00	36 093	18 905	17 188	8 946	6 673	4 621	13 453	948	1 452	21
Kalmar län, »	4 112-54	68 784	35 355	33 429	15 377	11 992	9 189	27 714	1 649	2 863	16
Kronobergs län	8 906-79	151 408	77 521	73 887	32 468	27 153	21 635	59 760	3 865	6 527	16
Jönköpings län	10 616-88	241 744	121 076	120 668	49 796	41 769	37 704	97 430	5 365	9 680	22
Östergötlands län, södra skogsbygden	3 218-30	46 302	23 951	22 351	10 309	7 817	5 791	19 381	1 137	1 867	14
Hallands län, skogsbygden	2 372-37	30 433	15 985	14 448	6 710	6 180	4 241	11 391	716	1 195	12
Älvsborgs län, södra höglandet	5 383-81	143 606	70 170	73 436	29 250	23 868	25 570	56 376	3 033	5 609	26
Skaraborgs län, sydöstra »	1 215-24	21 586	10 897	10 689	4 612	3 744	3 279	8 414	573	964	17
Östsvenska dalbygden.	4 328-49	84 578	42 887	41 691	17 920	13 269	10 790	36 863	2 062	3 674	19
Kalmar län, norra kustlandet	3 618-79	72 645	36 718	35 927	15 380	11 200	9 247	31 870	1 741	3 207	20
Östergötlands län, södra kustlandet	709-70	11 933	6 169	5 764	2 540	2 069	1 543	4 993	321	467	16
Västsvenska dalbygden.	8 060-88	579 991	283 372	296 619	112 115	91 427	93 329	244 471	12 925	25 724	71
Hallands län, norra Halland	899-50	24 849	12 651	12 198	5 333	4 669	3 748	9 336	639	1 124	27
Göteborgs och Bohus län	4 963-01	486 197	236 780	249 417	92 551	75 245	78 057	207 726	10 754	21 864	97
Älvsborgs län, dalhygderna	2 198-37	68 945	33 941	35 004	14 231	11 513	11 524	27 409	1 532	2 736	31
Södra Bergslagen.	5 253-02	100 945	51 662	49 283	20 016	17 459	13 723	42 878	2 562	4 207	19
Skaraborgs län, nordöstra höglandet	1 115-18	18 300	9 634	8 666	3 485	3 863	2 721	7 005	491	735	16
Örebro län, södra skogsbygden	1 561-46	22 960	11 672	11 288	4 249	4 116	3 356	9 557	633	1 049	14
Östergötlands län, norra skogsbygden	2 576-38	59 685	30 356	29 329	12 282	9 480	7 646	26 416	1 438	2 423	23

<i>Västsvenska dalsjöområdet.</i>	8 939-42	133 971	67 343	66 628	27 721	23 284	20 349	53 003	3 603	6 011	14
Älvsborgs län, Dalslands bergsbygd . . .	1 885-95	24 543	12 388	12 155	5 106	4 464	3 814	9 431	656	1 072	13
Värmlands län, centrala o. västra delen	7 053-48	109 428	54 955	54 473	22 615	18 820	16 535	43 572	2 947	4 939	15
<i>Norra Bergslagen.</i>	9 970-47	174 346	89 803	84 543	32 671	29 763	21 876	78 364	4 207	7 465	17
Värmlands län, bergslagen	1 487-88	18 362	9 227	9 135	3 518	3 113	2 651	7 767	461	852	12
Örebro län, »	4 733-53	88 150	45 490	42 660	16 450	15 499	11 572	38 992	2 065	3 572	18
Västmanlands län, »	1 856-54	32 006	16 695	15 311	6 233	5 116	3 243	15 099	811	1 504	17
Kopparbergs län, »	1 892-52	35 828	18 391	17 437	6 470	6 035	4 410	16 506	870	1 537	18
<i>Östra Dalarne-Gästrikland.</i>	8 681-95	231 035	114 937	116 098	45 358	35 265	32 380	102 263	5 580	10 189	26
Kopparbergs län, östra Dalarne	4 514-00	113 480	56 570	56 910	22 210	17 812	16 137	49 391	2 796	5 134	25
Gävleborgs län, Gästrikland	4 167-95	117 555	58 367	59 188	23 148	17 453	16 243	52 872	2 784	5 055	28
Summa för södra och mellersta Sveriges skogs- och dalbygder	86 699-66	2 144 216	1 074 938	1 069 233	435 942	357 421	318 076	890 684	50 652	91 441	24
Norra Sverige.											
<i>Kustlandet i nedre Norrland.</i>	16 669-82	331 580	166 116	165 464	73 241	52 526	46 011	137 039	7 925	14 838	19
Gävleborgs län, Hälsinglands kustland .	8 360-22	130 218	65 767	64 451	28 390	21 686	18 576	52 549	3 318	5 699	15
Västernorrlands län, kustlandet	8 309-60	201 362	100 349	101 013	44 851	30 840	27 435	84 490	4 607	9 139	24
<i>Kustlandet i övre Norrland.</i>	36 498-17	300 993	153 244	147 749	81 236	48 990	39 806	113 755	6 285	10 921	8
Västerbottens län, kustlandet	17 950-95	161 875	82 620	79 255	41 788	26 444	21 643	62 657	3 574	5 769	9
Norrbottnens län, »	18 547-22	139 118	70 624	68 494	39 448	22 546	18 163	51 098	2 711	5 152	7
<i>Nordsvenska mellanbygden.</i>	45 856-14	234 987	121 905	113 082	52 419	44 307	32 499	89 776	6 255	9 731	5
Värmlands län, norra Värmland	5 352-95	27 054	14 363	12 691	5 993	5 496	3 714	10 018	770	1 063	5
Kopparbergs län, mellanbygden	13 948-20	87 355	44 376	42 979	16 973	15 575	12 810	35 577	2 527	3 893	6
Gävleborgs län, inlandet	5 655-08	26 245	13 741	12 504	6 193	5 175	3 711	9 536	646	984	4-6
Västernorrlands län, inlandet	14 854-60	69 730	36 424	33 306	17 403	13 268	9 132	25 378	1 718	2 831	4-6
Jämtlands län, mellanbygden	6 045-31	24 603	13 001	11 602	5 857	4 793	3 132	9 267	594	960	4-0
<i>Jämtländska silurområdet.</i>	13 952-09	82 349	42 230	40 119	18 852	15 487	12 159	30 534	1 839	3 478	5
Jämtlands län, silurområdet	12 993-59	77 967	39 841	38 126	17 531	14 560	11 661	29 121	1 767	3 327	6
Västernorrlands län, silurområdet	953-50	4 382	2 389	1 993	1 321	927	498	1 413	72	151	4-5
<i>Fjäll- och moränbygden.</i>	154 024-97	182 869	96 834	86 035	53 454	32 915	21 159	66 003	3 561	5 777	1-1
Kopparbergs län, fjällbygden	7 813-10	11 766	6 432	5 334	2 846	2 430	1 305	4 502	278	405	1-5
Jämtlands län, »	28 631-11	36 152	19 222	16 930	8 674	7 411	4 976	12 900	878	1 313	1-2
Västerbottens län, inlandet	37 452-00	58 064	30 969	27 095	17 505	10 630	6 485	20 708	1 028	1 708	1-5
Norrbottnens län, »	80 128-76	76 887	40 211	36 676	24 429	12 444	8 393	27 893	1 377	2 351	0-9
Summa för norra Sverige	267 001-19	1 132 778	580 329	552 449	279 202	194 225	151 634	437 107	25 865	44 745	4-2
Hela riket	410 324-30	6 871 482	3 160 128	3 211 804	1 300 402	1 017 749	955 629	2 662 484	150 022	285 146	15

Tab. 19. Större öars areal, folkmängd och folkmängdstäthet
den 31 december 1940.¹⁾

Hav eller sjö, vari ön är belägen, samt öns namn	Omfattning (kommuner)	Areal ²⁾ , i km ²	Folk-mängd ³⁾	Inv. på km ² ⁴⁾	Av hela arealen omfattar huvud-ön ⁵⁾ i km ²
I Bottniska viken.					
Seskarön	del av Nedertorneå (i Norrbottens län)	20-50	1 276	62	19-54
Rånön	del av Töre (i d:o)	⁶⁾ 39-96	66	1-6	20-64
Brändön	del av Nederluleå (i d:o)	17-00	446	26	16-84
Hindersön	d:o	19-80	135	6	13-10
Sandön	d:o	22-62	21	0-9	21-04
Germandön	d:o	16-00	—	—	14-53
Junkön	d:o	11-28	27	2-3	11-15
Trundön	del av Norrfjärden (i d:o)	14-87	290	19	14-75
Pitholmen	delar av Piteå stad och Piteå landskommun (i d:o)	62-99	4 131	65	60-81
Vargön	del av Piteå stad (i d:o)	11-75	—	—	11-75
Holmön	Holmön (i Västerbottens län)	⁷⁾ 56-30	344	6	22-45
Obbolalandet	del av Holmsund (i d:o)	22-18	1 309	59	20-71
Ulvöarna	del av Nätra (i Västernorrlands län)	26-60	233	8	⁷⁾ 22-16
Hemsön	Hemsö (i d:o)	54-90	422	7	52-58
Härnön	del av Härnösands stad (i d:o)	39-30	6 374	162	38-65
Alnön	Alnö (i d:o)	73-10	5 886	80	64-58
Åstön	del av Tynderö (i d:o)	11-55	159	13	11-42
Brämön	del av Njurunda (i d:o)	10-55	15	1-4	10-17
I Ålands hav.					
Gräsö	Gräsö (i Stockholms län)	120-80	1 040	8	88-48
Singö	Singö (i d:o)	34-26	449	13	23-72
Väddö med Björkö	delar av Väddö och Björkö-Arholma (i d:o)	128-62	2 319	18	125-10
Vätö	del av Vätö (i d:o)	35-72	827	23	33-84
I Östersjön.					
Blidö	Blidö (i Stockholms län)	⁸⁾ 58-39	1 388	23	21-04
Ljusterö	Ljusterö (i d:o)	96-34	1 513	15	61-54
Möja	del av Möja (i d:o)	16-36	554	33	12-77
Lidingö	Lidingö (i d:o)	30-52	11 337	371	29-87
Värmdö	Värmdö, Ingarö, Gustavsberg, Bo och del av Djurö (i d:o)	⁹⁾ 349-75	9 302	26	180-18
Runmarö	del av Djurö (i d:o)	21-40	260	12	14-00
Nämdö	del av Nämdö (i d:o)	16-93	139	8	10-22
Ornö	Ornö (i d:o)	72-61	395	5	48-19
Muskö	Muskö (i d:o)	40-71	382	9	30-06
Utö	Utö (i d:o)	44-79	181	4-0	23-27
Mörkö med Däderö	delar av Mörkö (i Södermanlands län) och Ytterjärna (i Stockholms län)	58-39	1 058	18	51-12
Torö med Svärdsö och Oxnö	Torö (i Stockholms län)	28-59	479	16	24-03
Yxnö	del av S:t Anna (i Östergötlands län)	¹⁰⁾ 27-90	441	15	16-28
Södra Finnö	delar av S:t Anna och Gryt (i d:o)	12-60	168	13	10-21
Gotland ¹¹⁾	90 landskommuner och Visby stad (i Gotlands län)	3 022-24	57 485	19	3 001-36

Hav eller sjö, vari ön är belägen, samt öns namn	Omfattning (kommuner)	Areal ²⁾ , i km ²	Folk-mängd ³⁾	Inv. på km ² ²⁾	Av hela arealen omfattar huvud-ön ⁴⁾ i km ²	
Färö	} Färö (i d:o)	113·83	1 023	8	113·61	
Gotska Sandön		36·56	24	0·6	36·56	
Stora Askö		del av Östra Ed (i Kalmar län).	16·70	209	12	10·84
Eknö		del av Västrum (i d:o)	12·50	187	14	10·71
Öland	34 landskommuner och Borgholms stad (i d:o)	1 346·78	26 895	19	1 344·45	
Sturkö	Sturkö (i Blekinge län)	20·31	1 777	87	17·33	
I Kattegatt och Skagerack.						
Hisingen	delar av Göteborgs stad (Lundby och en del av Kristine förs.) och Ytterby samt Tuve, Torslanda, Björlanda, Säve, Backa och Rödbo (i Göteborgs och Bohus län)	¹²⁾ 196·36	37 237	189	192·49	
Tjörn	Valla, Stenkyrka, Klövedal, Rönnäng och Klädesholmen (i d:o)	167·71	8 784	52	147·11	
Orust	Torp, Myckeby, Långelanda, Stala, Tegneby, Röra, Morlanda, Skaftö, Fiskebäckskil, Grund-sund, Gullholmen, Käringön och Mollösund (i d:o)	¹³⁾ 418·18	14 673	35	346·18	
I Ivösjön						
Ivö	Ivö (i Kristianstads län)	11·64	355	30	11·64	
I Bolmen.						
Bolmsö	del av Bolmsö (i Jönköpings län)	42·26	513	12	41·62	
I Sommen.						
Torpön	del av Torpa (i Östergötlands län)	22·95	223	9	22·00	
I Vättern.						
Visingsö	Visingsö (i Jönköpings län)	24·54	1 082	44	24·54	
I Vänern.						
Källandsö	del av Otterstad (i Skaraborgs län)	61·10	1 500	24	58·84	
Torsö med Fågelö	Torsö (i d:o)	¹⁴⁾ 89·04	1 147	12	62·05	
Hammarö	Hammarö (i Värmlands län)	55·20	6 056	109	46·66	
I Mälaren.						
Lovö	Lovö (i Stockholms län)	28·53	1 029	36	22·30	
Svartsjölandet	Skå, Sänga, Hilleshög och Färentuna (i d:o)	81·48	2 683	32	79·13	
Ekerö med Munsö	Munsö och del av Ekerö (i d:o)	71·03	2 150	30	65·86	
Adelsö	Adelsö (i d:o)	31·98	623	19	25·79	
Selaö	Överselö och Ytterselö (i Södermanlands län)	100·55	1 980	19	91·32	
Aspö med Tosterö	Aspö jämte delar av Fogdö, Vansö och Strängnäs landskommun (i d:o)	65·81	1 188	18	63·60	
Ängsö	Ängsö (i Västmanlands län) samt del av Teda (i Uppsala län)	26·25	373	14	19·68	

Hav eller sjö, vari ön är belägen, samt öns namn	Omfattning (kommuner)	Areal ¹⁾ , i km ²	Folk- mängd ²⁾	Inv. på km ² ³⁾	Av hela arealen omfattar huvud- ön ⁴⁾ i km ²	
I Dalälven.						
Jörtsön	del av Söderfors (i Uppsala län)	10-46	528	50	10-46	
I Siljan.						
Sollerön	del av Sollerön (i Kopparbergs län)	20-69	1 500	72	20-47	
I Revsundssjön.						
Ammerön	del av Revsund (i Jämtlands län)	61-08	290	4-7	61-08	
I Storsjön.						
Frösön	del av Frösö (i Jämtlands län)	41-09	4 590	111	41-09	
I Storavan.						
Storön	del av Arjeplog (i Norrbottens län)	24-75	3	0-1	22-00	
I Uddjaur.						
Norra Storön	del av Arjeplog (i Norrbottens län)	15-80	—	—	14-08	
		Summa	7 963-33	229 473	28	7 275-84
Därav:						
i Östersjön med Ålands hav och Bottniska viken		6 294-85	140 966	22	5 785-85	
i Kattegatt och Skagerack		782-25	60 694	77	685-78	
i insjöar och floder		886-23	27 813	31	804-21	

Anmärkningar.

¹⁾ Här äro upptagna endast sådana öar, som eller öarna. — ⁵⁾ Därav Bergön 17-40 km². —
 oberäknat tillhörande småöar ha en areal av minst ⁶⁾ Därav Ångesön 22-00 km². — ⁷⁾ Därav Norra
 10 km². — ²⁾ I öarnas totalareal samt kommun- och ⁸⁾ Därav Ulvön 15-52 och Södra Ulvön 6-64 km². — ⁹⁾ Därav
 folkmängdsområde ingå även kringliggande till ¹⁰⁾ Därav Ingarö 63-08 km²,
 ön eller kommunen hörande småöar, varjämte å ¹¹⁾ Fågelbrolandet 23-36 (varav i Djurö 7-31) och
 öarna befintliga insjöar äro i arealen inräknade. — ¹²⁾ Därav Norra Finnö 9-34
³⁾ Folkmängdstätheten är här beräknad efter hela ¹³⁾ Därav Vindö 19-65 km². — ¹⁴⁾ Därav Norra Finnö 9-34
 området, således utan avdrag för insjöar, och angives ¹⁵⁾ Därav Fårö och Gotska Sandön ej inräk-
 i hela tal (med avrundning nedåt) utom i de ¹⁶⁾ Ifrågavarande kommuners eller kom-
 fall, när folkmängdstätheten understiger 5 invå- ¹⁷⁾ Därav Skaftö 19-54 km².
 nare på km², då en decimal anges. — ⁴⁾ Med ¹⁸⁾ Därav Bromö 12-46 km².
 huvudön menas här den i kol. 1 namngivna ön

Register.

Siffrorna hänvisa:

i *första* sifferkolumnen, betecknad med »Adm.», till tabellerna rörande kommunala, administrativa och juridiska indelningar (tab. 1—11) och tabellerna rörande indelningar i naturliga områden m. m. (tab. 16—19); i *andra* sifferkolumnen, betecknad med »Eckl.», till tabellerna rörande ecklesiastika indelningar (tab. 12—15).

Medievala siffror hänvisa till vederbörande tabells högra spalt.

Där ett namn ej åtföljes av beteckning, t. ex. stad, härad, vägdistrikt o. s. v., avses kommun och med denna sammanfallande församling. Vidare åtföljes ett namn alltid av länsuppgift utom i fråga om kontrakt, kyrkobokföringsdistrikt eller kyrkobokföringsområde, där uppgift om stift lämnas.

Länsnamnen ha förkortats, t. ex. Ör. = Örebro län, Vrn. = Västernorrlands län, Vb. = Västerbottens län, Nb. = Norrbottens län. Övriga använda förkortningar äro: aggl. = agglomeration (icke-administrativ), ffb. = fattigvårdsförbund, förs. = församling, hush.-omr. = hushållningssällskapsområde, jordbr.-omr. = jordbruksområde, kbfd. = kyrkobokföringsdistrikt, kb.-omr. = kyrkobokföringsområde, kfb. = kommunalförbund, ktr. = kontrakt, landsfd. = landsfiskalsdistrikt, landstingsomr. = landstingsområde, m:e = municipalsamhälle, pd. = polisdistrikt, pdfb. = polisdistriktsförbund, pfb. = polisförbund, prod.-omr. = produktionsområde, sfb. = skolförbund, sjfb. = sjukvårdsförbund, skd. = skoldistrikt, st. = stift, t:g = tingslag, vägd. = vägdistrikt.

	Adm.	Eckl.		Adm.	Eckl.
Abbekås, aggl., Malm.	223	—	Allbo härad, Kron.	26	—
Abild, Hall.	51	200	Allbo ktr., Växjö st.	—	192
Acklinga, Skar.	70	186	Allbo o. Norrvinge fögderi, Kron.	130	—
Adelsö, Sthlm.	5	180	Allbo vägd., Kron.	154	—
Adelsö, ö, Sthlm.	245	—	Allerum, Malm.	43	196
Adelöv, Jönk.	21	183	Alhelgona, Östg.	18	183
Adolf Fredriks förs. i Stockholm	1	207	Alhelgona, Bjälbo o. Järstads pfb., Östg.	161	—
Agglomerationer	214	—	Almby, Ör.	79	188
Agglomererade landskommuner	174	—	Almby, m:e, Ör.	79	—
Agnesberg, aggl., Älvsb.	225	—	Almesåkra, Jönk.	23	192
Agnesberg, del av aggl., Sthlm.	215	—	Almunderyd, Kron.	25	192
Agnetorp, Skar.	70	186	Almunge, Sthlm.	3	179
Agunnaryd, Kron.	26	192	Alnarp, aggl., Malm.	223	—
Akeback, Gotl.	32	206	Alne, del av aggl., Vrn.	233	—
Ala, Gotl.	33	206	Alnö, Vrn.	93	203
Ala, del av aggl., Gävl.	231	—	Alnö landsfd., Vrn.	123	—
Ala ktr., Uppsala ärkest.	—	180	Alnön, ö, Vrn.	244	—
Ala t:g, Gävl.	{ 90	—	Alseda, Jönk.	23	193
	{ 147	—	Alseda landsfd., Jönk.	110	—
Alafors, aggl., Älvsb.	225	—	Alsen, Jämtl.	97	204
Alanäs, Jämtl.	96	203	Alsike, Sthlm.	4	179
Albo härad, Krist.	38	—	Alsike, aggl., Sthlm.	214	—
Albo härads fattigvårdssamhällets kfb., Krist.	162	—	Alskog, Gotl.	33	206
Albo o. Järrestads ktr., Lunds st.	—	196	Alstad, Fru, Malm.	45	195
Alboga, Älvsb.	62	186	Alstad, Västra, Malm.	46	195
Alby, m:e, Vrn.	93	—	Alster, Värml.	75	201
Alby, Lilla, m:e, Sthlm.	4	—	Alsterbro, aggl., Kalm.	219	—
Alby, Stora, aggl., Sthlm.	214	—	Altuna, Västn.	84	179
Alböke, Kalm.	29	193	Altuna-Simtuna pds kfb., Västn.	165	—
Ale härad, Älvsb.	61	—	Alunda, Upps.	9	179
Ale landsfd., Älvsb.	117	—	Alunda, aggl., Upps.	215	—
Aledal, aggl., Skar.	226	—	Alva, Gotl.	34	206
Ale-Skövde, Älvsb.	61	199	Älvesta landsfd., Kron.	111	—
Alfhög, Hall.	52	200	Älvesta, m:e, Kron.	26	—
Alfta, Gävl.	90	180	Älvik, del av aggl., Vrn.	232	—
Alfta, aggl., Gävl.	231	—	Ambjörby m. Munkebol o. Manås, aggl., Värml.	227	—
Alfta landsfd., Gävl.	122	—	Ambjörnarp, Älvsb.	64	200
Alfta skd., Gävl.	—	213	Amiralitetsförs. i Karlskrona, Blek.	36	197
Algutsboda, Kron.	25	192	Ammerön, ö, Jämtl.	246	—
Alguterum, Kalm.	30	193	Amnehärad, Skar.	72	186
Alguterums härad, Kalm.	30	—	Anderslöv, Malm.	45	195
Algutatorp, Älvsb.	62	186	Anderslöv, m:e, Malm.	45	—
Alingsås, landsförs., Älvsb.	61	186	Anderslövs o. Grönby ffb., Malm.	163	—
Alingsås landsförs. o. Rödene, kommun, Älvsb.	61	—	Anderstorp, Jönk.	22	192
Alingsås, stad o. stadsförs., Älvsb.	64	186	Anderstorp, aggl., Jönk.	218	—
			Anderstorp, del av aggl., Hall.	224	—

	Adm.	Eckl.		Adm.	Eckl.
Andrarum, Krist.	38	196	Arvika landsfd., Värml.	119	—
Aneboda, Kron.	26	192	Arvika, landskommun o. landsförs., Värml.	76	201
Aneby landsfd., Jönk.	110	—	Arvika o. Älgå pdffb., Värml.	165	—
Aneby, m:e, Jönk.	21	—	Arvika, stad o. stadsförs., Värml.	77	201
Anga, Gotl.	33	206	Asa, Kron.	26	192
Angarn, Sthlm	4	180	Asarum, Blek.	35	197
Angelstad, Kron.	26	192	Asarum, aggl., Blek.	220	—
Angerdshestra, Jönk.	22	186	Asarums landsfd., Blek.	112	—
Angered, Älvsb.	61	199	Asby, Östg.	19	183
Ankarsrum, aggl., Kalm.	219	—	Asige, Hall.	51	200
Ankarsvik, del av aggl., VrnL.	232	—	Ask, Malm.	44	196
Anna, S:t, Östg.	16	r82	Ask, Östg.	18	182
Anna, S:t, o. Börrums pfb., Östg.	161	—	Aska, Dals o. Bobergs domsaga, Östg.	138	—
Anneberg, Smålands, aggl., Jönk.	217	—	Aska, Dals o. Bobergs domsagas t:g, Östg.	138	—
Annedals förs. i Göteborg, Göteb.	57	199	Aska härad, Östg.	18	—
Annefors, kb.f.-omr., Uppsala ärkest.	—	209	Aska ktr., Linköpings st.	—	182
Annelund, del av aggl., Värml.	227	—	Aska vägd., Östg.	153	—
Annelöv, Malm.	43	196	Askeby, Östg.	17	182
Annelöv, aggl., Malm.	222	—	Askeby, Bankekinds, Värdsbergs o. Ör-tomta pfb., Östg.	161	—
Annelövs kyrkby, del av aggl., Malm.	222	—	Asker, Ör.	79	r88
Annerstad, Kron.	26	192	Askers härad, Ör.	79	—
Annerstads m. fl. socknars kb.f., Kron.	162	—	Askers härads kb.f., Ör.	165	—
Anundsjö, VrnL.	94	203	Askers ktr., Strängnäs st.	—	189
Anundsjö, kbfd., Härnösands st.	—	208	Askers o. Sköllersta t:g, Ör.	145	—
Anundsjö landsfd., VrnL.	123	—	Askersund, landskommun o. landsförs., Ör.	80	189
Aplared, aggl., Älvsb.	226	—	Askersund, stad o. stadsförs., Ör.	81	189
Appuna, Östg.	18	r83	Askersunds landsfd., Ör.	127	—
Arboga ktr., Västerås st.	—	190	Askeryd, Jönk.	21	r83
Arboga landsfd., Västmn.	121	—	Askeröd, aggl., Malm.	223	—
Arboga, landskommun o. landsförs., Västmn.	83	190	Askesta, aggl., Gävl.	231	—
Arboga, stad o. stadsförs., Västmn.	85	190	Askim, Göteb.	54	199
Arboga-Valskogs pd:s kb.f., Västmn.	165	—	Askim, aggl., Göteb.	224	—
Arbrå, Gävl.	90	r80	Askims, Hisings o. Sävedals domsaga, Göteb.	143	—
Arbrå landsfd., Gävl.	122	—	Askims, Hisings o. Sävedals domsagas t:g, Göteb.	143	—
Arbrå, m:e, Gävl.	90	—	Askims härad, Göteb.	54	—
Arby, Kalm.	29	193	Askims landsfd., Göteb.	116	—
Ardre, Gotl.	33	206	Asklanda, Älvsb.	62	r86
Arholma, Björkö, Sthlm	3	179	Askome, Hall.	51	200
Arild, m:e, Malm.	43	—	Askum, Göteb.	56	199
Aringsås, Kron.	26	192	Askö, Stora, ö, Kalm.	245	—
Arjeplog, Nb.	104	205	Asmundtorp, Malm.	43	196
Arjeplog, aggl., Nb.	234	—	Asmundtorp, aggl. (i Asmundtorps kom-mun), Malm.	222	—
Arjeplog, kbfd., Luleå st.	—	209	Asmundtorp, aggl. (i Trollenäs kommun), Malm.	222	—
Arjeplogs landsfd., Nb.	125	—	Aspbenning m. Meling, aggl., Västmn.	229	—
Arjeplogs t:g, Nb.	{ 104	—	Aspeboda, Kopp.	86	190
	{ 150	—	Aspelands härad, Kalm.	28	—
Arjeplogs vägd., Nb.	159	—	Aspelands ktr., Linköpings st.	—	183
Arkelstorp, aggl., Krist.	221	—	Aspelands o. Handbörds domsaga, Kalm.	140	—
Arlöv, m:e, Malm.	45	—	Aspelands o. Handbörds domsagas t:g, Kalm.	140	—
Arlövs landsfd., Malm.	114	—	Aspelands o. Handbörds fögderi, Kalm.	130	—
Arneby, Södra, del av aggl., Värml.	227	—	Aspenäs, del av aggl., Älvsb.	225	—
Arnäs, VrnL.	94	203	Asperö, m:e, Göteb.	54	—
Arnäs landsfd., VrnL.	123	—	Aspås, Jämtl.	96	203
Arnäs landsföds kb.f., VrnL.	166	—	Aspö, Blek.	35	197
Arnö, Upps.	8	179	Aspö, Söd.	12	188
Arrie, Malm.	45	195	Aspö m. Tosterö, ö, Söd.	245	—
Arvidsjaur, Nb.	104	205	Atlingbo, Gotl.	33	206
Arvidsjaur, kbfd., Luleå st.	—	209			
Arvidsjours kyrkostad, m:e, Nb.	104	—			
Arvidsjours landsfd., Nb.	125	—			
Arvidsjours t:g, Nb.	{ 104	—			
	{ 150	—			
Arvidsjours vägd., Nb.	159	—			

	Adm.	Eckl.		Adm.	Eckl.
Attmar, Vrnll.	93	203	Befolkningsagglomerationer	214	—
Angerum, förs., Blek.	35	197	Bellö, Jönk.	21	183
Angerum, kommun, Blek.	35	—	Benestad, Krist.	37	196
Augustendal, del av aggl., Sthlm	215	—	Bengtsfors, köping, Älvsb.	60	—
Ausås, Krist.	40	196	Bengtsfors landsfd., Älvsb.	117	—
Avesta landsfd., Kopp.	121	—	Berg, Jämtl.	97	203
Avesta, stad o. förs., Kopp.	88	191	Berg, Kron.	26	192
Axberg, Öd.	79	189	Berg, Skar.	71	186
Axmar, aggl., Gävl.	231	—	Berg, Västn.	83	190
Axvall, m:e, Skar.	69	—	Berg, aggl. (i Vreta klosters kommun), Östg.	217	—
Axvalls landsfd., Skar.	118	—	Berg, aggl. (i Åtvids kommun), Östg.	217	—
Axvallsortens kfb., Skar.	164	—	Berga, Kron.	26	192
Backa, Göteb.	54	199	Berga, aggl., Kalm.	219	—
Backa m. Dalsäng, aggl., Gävl.	230	—	Berga, förs., Skar.	72	186
Backaryd, Blek.	35	197	Berghem, Älvsb.	63	199
Backe, aggl., Vrnll.	233	—	Bergkvara, m:e, Kalm.	29	—
Backen, aggl., Vb.	234	—	Bergnäa, Södra, kbf.d., Luleå st.	—	209
Badelunda, Västn.	84	190	Bergnäset, aggl., Nb.	234	—
Badelunda, Björksta o. Tortuna ffb., Västn.	165	—	Bergs landsfd., Jämtl.	124	—
Baldringe, Malm.	47	195	Bergs, Lerdala, Timmersdala o. Böja ffb., Skar.	165	—
Balingata, Upps.	8	179	Bergs t:g, Jämtl.	97	—
Balkåkra, Malm.	46	195	Bergs vägd., Jämtl.	149	—
Ballingslöv, aggl., Krist.	221	—	Bergsbygd, Dalslands, jordbr.-omr., Älvsb.	158	—
Baltak, Skar.	70	186	Bergshammar, Söd.	243	—
Baltaks pd., kfb., Skar.	165	—	Bergshamra, aggl. (i Länna kommun), Sthlm	12	188
Banda ting, Gotl.	33	—	Bergshamra, aggl. (i Solna kommun), Sthlm	214	—
Bankeberg, aggl., Östg.	217	—	Bergsjö, Gävl.	214	—
Bankekind, Östg.	17	182	Bergsjö, aggl., Gävl.	91	180
Bankekindens härad, Östg.	17	—	Bergsjö, aggl., Gävl.	232	—
Bankekindens o. Askeby ffb., Östg.	161	—	Bergsjö, Kfbet för anordnande av hem för kroniskt sjuka i, Gävl.	165	—
Bankekindens o. Skärkinda ktr., Linköpings st.	—	182	Bergsjö landsfd., Gävl.	122	—
Bankekindens vägd., Östg.	154	—	Bergsjö o. Forssa t:g, Gävl.	91	—
Bankeryd, Jönk.	21	192	Bergslag, Gamla Norbergs, Västn.	148	—
Bankeryd, aggl., Jönk. o. Skar.	218	—	Bergslagen, jordbr.-omr., Kopp.	83	—
Bara, Malm.	45	195	Bergslagen, jordbr.-omr., Värml.	243	—
Bara härad, Malm.	45	—	Bergslagen, jordbr.-omr., Västn.	243	—
Bara, Hørsne m., Gotl.	33	206	Bergslagen, jordbr.-omr., Ö.	243	—
Bara ktr., Lunds st.	—	195	Bergslagen, Norra, prod.-omr.	243	—
Bara vägd., Malm.	155	—	Bergslagen, Södra, prod.-omr.	242	—
Barkarby, aggl., Sthlm	215	—	Bergslags fögderi, Västn.	133	—
Barkarö, Kungs-, Västn.	83	190	Bergslags ktr., Linköpings st.	—	182
Barkarö, Västerås-, Västn.	83	190	Bergstena, Älvsb.	61	186
Barkeryd, Jönk.	21	192	Bergsåker, aggl., Vrnll.	232	—
Barkåkra, Krist.	40	196	Bergum, Älvsb.	61	199
Barlingbo, Gotl.	32	206	Bergunda, Kron.	25	192
Barnarp, Jönk.	21	192	Bergvik, förs., Gävl.	90	180
Barnarpe o. Sandserysds pd., kfb., Jönk.	161	—	Bergön, ö, Nb.	246	—
Barne fögderi, Skar.	132	—	Bersbo, aggl., Östg.	217	—
Barne härad, Skar.	67	—	Berthåga, aggl., Upps.	215	—
Barne ktr., Skara st.	—	185	Bestorp, aggl., Östg.	217	—
Barne-Åsaka, Skar.	67	185	Bettna, Söd.	13	188
Barne-Åsaka pd., kfb., Skar.	164	—	Billeberga, Malm.	43	196
Barsebäck, Malm.	44	196	Billeberga, aggl., Malm.	222	—
Barsebäckshamn, aggl., Malm.	223	—	Billeberga skd., Malm.	—	212
Barva, Söd.	13	188	Billerud m. Annelund o. Höglunda, aggl., Värml.	227	—
Baskemölla, m:e, Krist.	37	—	Billesholm, aggl., Malm.	222	—
Bastuträsk, kbf.d., Luleå st.	—	209	Billesholms ffb., Malm.	162	—
Bastuträsk, m:e, Vb.	101	—			
Beateberg, Skar.	72	186			
Beddinge, Lilla, Malm.	46	195			
Bedinge, Lilla, numera Beddinge, Lilla, Malm.	46	195			

	Adm.	Eckl.		Adm.	Eckl.
Billinge, Malm.	44	196	Björksta, Västm.	84	191
Billinge, aggl., Malm.	222	—	Björksta pd:s kfb., Västm.	165	—
Billings ktr., Skara st.	—	186	Björkvik, Söd.	12	188
Billingsfors, aggl., Älvsb.	225	—	Björkåsen, del av aggl., Kopp.	230	—
Bingsjö-Dådran, förs., Kopp.	87	190	Björkö, Jönk.	23	193
Binneberg, Skar.	71	186	Björkö, aggl., Göteb.	224	—
Binnebergs landsfd:s södra pd., kfb., Skar.	165	—	Björkö, del av ö, Sthlm	244	—
Binnebergs landsfd:s västra pd., kfb., Skar.	165	—	Björkö-Arholma, Sthlm	3	179
Biskopskulla, Upps.	8	179	Björkö-Arholma o. Vätö ffb., Sthlm	160	—
Bispberg, aggl., Kopp.	229	—	Björköby, aggl., Jönk.	218	—
Bispfors, aggl., Jämtl.	233	—	Björlanda, Göteb.	54	199
Bispgården, aggl., Jämtl.	233	—	Björlanda o. Torslanda ffb., Göteb.	163	—
Bitterna, förs., Skar.	73	185	Björlanda, Göteb.	—	212
Bitterna pastorats ffb., Skar.	164	—	Björna, Vrnl.	94	203
Bjurbäck, Skar.	70	186	Björna, aggl., Vrnl.	233	—
Bjurholm, Vb.	100	205	Björna landsfd., Vrnl.	123	—
Bjurholm, m:e, Vb.	100	—	Björneborg, aggl., Värml.	227	—
Bjurholms landsfd., Vb.	124	—	Björnekulla, Krist.	40	196
Bjurliden, del av aggl., Vb.	234	—	Björnekulla landsfd., Krist.	113	—
Bjursås, Kopp.	87	190	Björneröd o. Kroken, m:e, Göteb.	57	—
Bjurtjärn, Ör.	80	201	Björnlanda, Söd.	12	188
Bjorum, Skar.	71	185	Björnlanda, aggl., Söd.	216	—
Bjurums pd., kfb., Skar.	165	—	Björnskog, Västm.	83	190
Bjuråker, Gävl.	91	180	Bjösäter, Skar.	72	185
Bjuv, Malm.	43	196	Bjösäter, Östg.	17	182
Bjuv, m:e, Malm.	43	—	Bjösäter, aggl., Östg.	217	—
Bjuvstorp, del av aggl., Malm.	222	—	Bjösäters, Grebo o. Värna pfb., Östg.	161	—
Bjälbo, Östg.	18	183	Blackata, Söd.	13	188
Bjällerup, Malm.	44	195	Blackstad, Kalm.	28	182
Bjärby, Skar.	67	185	Bladåker, Sthlm	3	179
Bjäre härad, Krist.	40	—	Blankaholm m. Solstadström, aggl., Kalm.	219	—
Bjäre ktr., Lunds st.	—	196	Bleket, m:e, Göteb.	55	—
Bjåresjö, Malm.	47	195	Blekinge landskap	178	—
Bjärka, Skar.	71	185	Blekinge län	35	—
Bjärke, Flundre-, landsfd., Älvsb.	117	—	Blekinge läns hush.-omr.	171	—
Bjärke härad, Älvsb.	61	—	Blekinge läns landstingsomr.	170	—
Bjärke härads ffb., Älvsb.	164	—	Blentarp, Malm.	45	195
Bjärnum, m:e, Krist.	39	—	Blia, del av aggl., Värml.	227	—
Bjärred, aggl., Malm.	223	—	Blidsberg, Älvsb.	64	186
Bjärshög, Malm.	45	195	Blidsberg, aggl., Älvsb.	226	—
Bjärsjölagård, aggl., Malm.	223	—	Blidö, Sthlm	3	179
Bjärsjölagårds landsfd., Malm.	114	—	Blidö, ö, Sthlm	244	—
Bjärträ, Vrnl.	93	203	Blombacka, aggl., Värml.	227	—
Bjärträ landsfd., Vrnl.	123	—	Blomskog, Värml.	76	201
Bjärträ pd:s kfb., Vrnl.	166	—	Blomstermåla, aggl., Kalm.	220	—
Bjåsta, aggl., Vrnl.	233	—	Blåsut, aggl., Älvsb.	225	—
Bjåsta sjukstugufb., Vrnl.	166	—	Blåvik, Östg.	18	183
Björbo, aggl., Kopp.	230	—	Blådinge, Kron.	26	192
Björka, Malm.	47	195	Blötberget, aggl., Kopp.	230	—
Björke, Gotl.	32	206	Bo, Sthlm	4	180
Björke, Norra, Älvsb.	61	185	Bo, Ör.	79	188
Björke, Södra, Älvsb.	62	186	Bobergs härad, Östg.	17	—
Björkeberg, Östg.	17	182	Bobergs härads kfb., Östg.	161	—
Björkekinds härad, Östg.	16	—	Boda, Kopp.	87	190
Björkelund, aggl., Nb.	234	—	Boda, Värml.	76	201
Björketorp, Älvsb.	63	199	Boda, aggl., Kron.	219	—
Björkfors, aggl., Östg.	217	—	Bodafors, kbf'd., Växjö st.	—	208
Björkhamre, köping, Gävl.	90	—	Bodafors, köping, Jönk.	23	—
Björklinge, Upps.	9	180	Bodafors landsfd., Jönk.	110	—
Björklinge o. Viksta ffb., Upps.	160	—	Bodarp, Malm.	46	195
Björknäs m. Eknäs, aggl., Sthlm	214	—	Boden, stad, Nb.	105	—
Björksele, aggl., Vb.	234	—	Bodsjö, Jämtl.	96	203
Björksele, kbf'd., Luleå st.	—	209	Bodum, Vrnl.	94	203
			Bodum m. Rossön o. Orsnäs, aggl., Vrnl.	233	—

	Adm.	Eckl.		Adm.	Eckl.
Boge, Gotl.	32	206	Borlänge o. Domnarvet, kbfd., Västerås st.	—	208
Bogen, Värml.	76	201	Born, aggl., Kopp.	230	—
Boglösa, Upps.	8	179	Born, del av aggl., Gävl.	231	—
Bogsta, Söd.	12	188	Borrbj, Krist.	37	196
Bohus, aggl., Älvsb.	225	—	Borrbj, m.e., Krist.	37	—
Bohus län, Göteborgs o.	54	—	Borrie, Malm.	47	195
Bohus läns, Göteborgs o., hush.-omr.	171	—	Borås Caroli förs., Älvsb.	64	186
Bohus läns, Göteborgs o., landstings- omr.	170	—	Borås domsaga, Älvsb.	144	—
Bohuslän, landskap	178	—	Borås fögderi, Älvsb.	132	—
Bokenäs, Göteborg.	56	199	Borås Gustav Adolfs förs., Älvsb.	64	186
Bokenäs o. Dragsmarks ffb., Göteborg.	163	—	Borås, stad, Älvsb.	64	—
Boliden m. Strömfors o. Bjurliden, aggl., Vb.	234	—	Boråsbygdens vägd., Älvsb.	156	—
Bollebygd, Älvsb.	63	199	Bosarp, Malm.	44	196
Bollebygd m. Grönkullen, aggl., Älvsb.	225	—	Bosebo, Jönk.	22	192
Bollebygds härad, Älvsb.	63	—	Bosjö kloster, Malm.	47	195
Bollebygds landsfd., Älvsb.	117	—	Boteå, Vrn.	93	203
Bollerup, Krist.	37	196	Boteå landsfd., Vrn.	123	—
Bollnäs domsaga, Gävl.	147	—	Boteå t:g, Vrn.	94	—
Bollnäs domsagas t:g, Gävl.	90	—	Botilsäter, Värml.	148	—
Bollnäs fögderi, Gävl.	147	—	Botkyrka, Sthlm	76	201
Bollnäs förs., Gävl.	134	—	Botkyrka, kbfd., Strängnäs st.	5	188
Bollnäs, kommun, Gävl.	92	180	Bottna, Göteborg.	—	208
Bollnäs, köping, Gävl.	90	—	Bottnaryd, Jönk.	57	199
Bollnäs landsfd., Gävl.	90	—	Bovallstrand, m.e., Göteborg.	22	186
Bollnäs skd., Gävl.	122	—	Boxholm, m.e., Östg.	56	—
Bollsta m. Väja o. Dynäs, aggl., Vrn.	—	213	Boxholms landsfd., Östg.	18	—
Bollstanäs, aggl., Sthlm	233	—	Brandstad, Malm.	109	—
Bolmsö, Jönk.	214	—	Brandstorp, Skar.	47	195
Bolmsö, Tannäckers o. Dannäs ffb., Jönk.	22	192	Brandstorp, Skar.	70	186
Bolmsö, ö, Jönk.	161	—	Brantevik, m.e., Krist.	37	—
Bolshög, Krist.	245	—	Brastad, Göteborg.	56	199
Bolstad, Älvsb.	37	196	Brattfors, Värml.	75	201
Bolstads pd:s kfb., Älvsb.	60	201	Braås, aggl., Kron.	218	—
Bolum, Skar.	164	—	Breared, Hall.	51	200
Bolums, Sätuna, Hornborga o. Brodde- torps skd., Skar.	69	186	Bred, Upps.	8	179
Bona, aggl., Östg.	—	212	Bredared, Älvsb.	63	186
Bonderup, Malm.	217	—	Bredaryd, Jönk.	22	192
Bondkyrka, kommun, Upps.	44	195	Bredaryd, aggl., Jönk.	218	—
Bondstorp, Jönk.	9	—	Bredavik, del av aggl., Blek.	220	—
Bonåset, aggl., Vrn.	22	192	Bredbyn, m.e., Vrn.	94	—
Bor, aggl., Jönk.	233	—	Bredestad, Jönk.	21	183
Borensberg, m.e., Östg.	218	—	Bredgård, aggl., Jämtl.	233	—
Borensbergs landsfd., Östg.	17	—	Bredsjö, aggl., Ör.	228	—
Borgeby, Malm.	109	—	Bredsäter, Skar.	68	185
Borggård, aggl., Östg.	44	196	Bredsåtra, Kalm.	30	193
Borghamn, aggl., Östg.	216	—	Bredvik, numera Brevik, Skar.	71	186
Borgholm, stad o. förs., Kalm.	217	—	Bredåkra, kbfd.-omr., Lunds st.	—	209
Borgholms landsfd., Kalm.	30	193	Breven, aggl., Ör.	228	—
Borgs förs. i Norrköping, Östg.	112	—	Brevik, Skar.	71	186
Borgsjö, Vrn.	19	182	Bringetofta, Jönk.	23	192
Borgsjö landsfd., Vrn.	93	203	Brinken, del av aggl., Östg.	235	—
Borgetena, Älvsb.	123	—	Brismene, Skar.	69	185
Borgunda, Skar.	63	186	Bro, Gotl.	32	206
Borgvattnet, Jämtl.	70	185	Bro, Göteborg.	56	199
Borgvik, Värml.	96	203	Bro, Värml.	75	201
Borgvik, aggl., Värml.	75	201	Bro, förs., Upps.	8	179
Borgårdet, aggl., Kopp.	227	—	Bro, förs., Västm.	83	190
Borlänge, Malm.	229	—	Bro härad, Upps.	8	—
Borlunda o. Skeglinge skd., Malm.	47	195	Bro m. Åselby o. Hytting, aggl., Kopp.	229	—
Borlänge, köping, Kopp.	—	212	Bro o. Låssa, kommun, Upps.	8	—
	86	—	Bro o. Malma, kommun, Västm.	83	—
			Bro o. Vätö skeppslag, Sthlm	3	—
			Bro, Roslags-, Sthlm	3	179

	Adm.	Eckl.		Adm.	Eckl.
Bro, Södra Ny o. Huggenäs pdbf., Värml.	165	—	Burgsvik, aggl., Gotl.	220	—
Bro ting, Gotl.	32	—	Burlöv, Malm.	45	195
Broby, Skar.	68	185	Burlövs pd., Kfb:et för, Malm.	163	—
Broby fögderi, Krist.	131	—	Burlövs, Tottarps o. Görslövs sköterske- distrikts kfb., Malm.	163	—
Broby kyrkoby, m:e, Krist.	39	—	Burs, Gotl.	34	206
Broby, Västra, Krist.	40	106	Burs ting, Gotl.	34	—
Broby, Östra, Krist.	39	197	Burseryd, Jönk.	22	192
Broddarp, Älvsb.	62	186	Burseryd, Smålands, aggl., Jönk.	218	—
Broddbo sfb., Västm.	165	—	Burträsk, förs., Vb.	100	205
Broddetorp, Skar.	71	186	Burträsk, kommun, Vb.	100	—
Brokind, aggl., Östg.	217	—	Burträsk, m:e, Vb.	100	—
Bromma, Malm.	47	195	Burträsk landsfd., Vb.	125	—
Bromma förs. i Stockholm	1	207	Burträsk t:g, Vb.	100	—
Bromsten, m:e, Sthlm	5	—	Burträsk t:g, Vb.	149	—
Bromö, ö, Skar.	246	—	Buskhyttan, aggl., Söd.	216	—
Bromölla, aggl., Krist.	221	—	Buttle, Gotl.	32	206
Brunflo, Jämtl.	96	203	By, Kopp.	86	190
Brunflo, aggl., Jämtl.	233	—	By, Värml.	76	201
Brunflo landsfd., Jämtl.	124	—	By, kbf., Västerås st.	78	208
Brunn, aggl., Gävl.	231	—	By landsfd., Kopp.	121	—
Brunnby, Malm.	43	196	By-Säffle skd., Värml.	—	213
Brunne, del av aggl., Vrn.	232	—	Byarum, Jönk.	22	192
Brunneby, Östg.	17	182	Bygdeå, förs., Vb.	100	205
Brunnhem, Skar.	70	185	Bygdeå, kommun, Vb.	100	—
Brunskog, Värml.	76	201	Bygdeå, kbf., Luleå st.	—	209
Bruzaholm, aggl., Jönk.	217	—	Bygdeå landsfd., Vb.	125	—
Bråbo härad, Östg.	16	—	Byske, förs., Vb.	101	205
Bråbo landsfd., Östg.	109	—	Byske, kommun, Vb.	101	—
Bråbygdens o. Finspångas länssaga, Östg.	138	—	Byske landsfd., Vb.	125	—
Bråbygdens t:g, Östg.	138	—	Byske, m:e, Vb.	101	—
Brågarp, Malm.	45	195	Byske skd., Vb.	—	213
Brågarps o. Nevishögs kfb., Malm.	163	—	Bälsta, aggl., Upps.	215	—
Brälanda, Älvsb.	60	201	Bälsta ffb., Upps.	160	—
Brälanda, m:e, Älvsb.	60	—	Bångbro, aggl., Ör.	228	—
Brälanda pds kfb., Älvsb.	164	—	Bäraryd, Jönk.	22	192
Brättnensby, förs., Älvsb.	62	186	Bärslov, Malm.	43	196
Brättnensby o. Landa, kommun, Älvsb.	62	—	Bärsta, aggl., Sthlm.	215	—
Brättnensby skd., Älvsb.	—	212	Bästads, köping o. förs., Krist.	40	196
Bräcke, Jämtl.	96	203	Bästads köpings, Grevie o. Förslövs ffb., Krist.	162	—
Bräcke landsfd., Jämtl.	124	—	Bästads landsfd., Krist.	113	—
Bräcke, m:e, Jämtl.	96	—	Båtskärsnäs, aggl., Nb.	234	—
Bräkne härad, Blek.	35	—	Båtvik, aggl., Vb.	234	—
Bräkne o. Listeras domsaga, Blek.	141	—	Bäck, Skar.	72	186
Bräkne t:g, Blek.	141	—	Bäckaby, Jönk.	23	192
Bräkne vägd., Blek.	155	—	Bäcke, Älvsb.	60	201
Bräkne-Hoby, Blek.	35	197	Bäckebo, Kalm.	29	193
Bräkne-Hoby, aggl., Blek.	220	—	Bäckedalen, aggl., Göteborg.	224	—
Brämhult, Älvsb.	63	186	Bäckefors, aggl., Älvsb.	225	—
Brämön, ö, Vrn.	244	—	Bäckegravan, aggl., Västm.	228	—
Brändön, ö, Nb.	244	—	Bäckevik, Gravarne o., m:e, Göteborg.	56	—
Bränna, aggl., Älvsb.	225	—	Bäckседа, Jönk.	23	193
Brännkyrka förs. i Stockholm	1	207	Bäckседа, aggl., Jönk.	218	—
Brönnestad, Krist.	39	196	Bäckседа o. Näsby ffb., Jönk.	162	—
Brönnestads landsfd., Krist.	113	—	Bäl, Gotl.	32	206
Brösarp, Krist.	38	196	Bälaryd, Jönk.	21	183
Brösarps landsfd., Krist.	113	—	Bälinge, Söd.	12	188
Bua, aggl., Hall.	224	—	Bälinge, Upps.	9	180
Budskär, del av aggl., Hall.	224	—	Bälinge, Älvsb.	61	186
Bullarens härad, Göteborg.	56	—	Bälinge härad, Upps.	9	—
Bunge, Gotl.	32	206	Bälinge pfb., Upps.	160	—
Bunkeflo, Malm.	45	195	Bällefors, Skar.	72	186
Bureå, Vb.	100	205	Bällefors, Ekeshogs o. Beatebergs ffb., Skar.	165	—
Bureå, m:e, Vb.	100	—			

	Adm.	Eckl.		Adm.	Eckl.
Bällefors m. fl. socknars pd., kfb., Skar.	165	—	Dals härad, Östg.	18	—
Bäls ting, Gotl.	32	—	Dals, Norra, ktr., Karlstads st.	—	201
Barbo, Söd.	12	188	Dals o. Lysings ktr., Linköpings st.	—	182
Båreberg, Skar.	67	185	Dals Rostock, aggl., Älvsb.	225	—
Bärfendal, Göteborg.	56	199	Dals, Södra, ktr., Karlstads st.	—	201
Bäve, Göteborg.	56	199	Dals, Västra, ktr., Karlstads st.	—	202
Böda, Kalm.	29	193	Dals, Östra, vägd., Älvsb.	156	—
Böja, Skar.	71	186	Dals-Ed, Älvsb.	60	201
Böksholm, aggl., Kron.	218	—	Dals-Eds landsfd., Älvsb.	117	—
Böne, Älvsb.	64	186	Dalsjöfors, aggl., Älvsb.	225	—
Böne pastorats ffb., Älvsb.	164	—	Dalsjöområdet, Västsvenska, prod.-omr.	243	—
Börje, Upps.	9	179	Dalskog, Älvsb.	60	201
Böringe, Malm.	46	195	Dalsland, landskap	178	—
Böringe pdfb., Malm.	163	—	Dalslands bergsbygd, jordbr.-omr., Älvsb.	243	—
Börum, Östg.	16	182	Dalstorp, Älvsb.	64	199
Börstig, Skar.	69	185	Dalstorp-Hulareds skd., Älvsb.	—	212
Börstil, Sthlm.	3	179	Dalstorps m. fl. socknars ffb., Älvsb.	164	—
Bösarp, Malm.	46	195	Dals-Torsäkers pd:s kfb., Vrnl.	166	—
Bösarp, Hassle, Malm.	46	195	Dalsäng, del av aggl., Gävl.	230	—
Böste, aggl., Malm.	223	—	Dalum, Älvsb.	64	186
			Dalum, aggl., Älvsb.	226	—
Caroli förs. i Borås, Älvsb.	64	186	Danderyd, förs., Sthlm.	6	180
Centrala o. västra Värmland, jordbr.-omr., Värml.	243	—	Danderyd, kommun, Sthlm.	5	—
Charlottenberg, m:e, Värml.	76	—	Danderyds fögderi, Sthlm.	129	—
Charlottenbergs landsfd., Värml.	119	—	Danderyds landsfd., Sthlm.	107	—
Charlottenborg, del av aggl., Östg.	217	—	Danderyds skeppslag, Sthlm.	5	—
			Danmark, Upps.	9	179
			Dannemora, Upps.	9	180
			Dannemora, aggl., Upps.	215	—
			Dannike, Älvsb.	64	199
Daga härad, Söd.	12	—	Dannäs, Jönk.	22	192
Daga ktr., Strängnäs st.	—	188	Daretorp, Skar.	70	186
Daga landsfd., Söd.	108	—	Daretorps pd., kfb., Skar.	165	—
Daga t:g, Söd.	138	—	Dede ting, Gotl.	32	—
Dagsberg, Östg.	16	182	Degeberga, Krist.	38	197
Dagsbergs o. Furingstads ffb., Östg.	160	—	Degeberga, aggl., Krist.	221	—
Dagstorp, Malm.	44	196	Degeberga landsfd., Krist.	113	—
Dagsås, Hall.	52	200	Degerfors, Vb.	100	205
Dal, Vrnl.	94	203	Degerfors, Ör.	80	201
Dala, Skar.	70	185	Degerfors bruk, aggl., Ör.	228	—
Dala-Finnhyttan, aggl., Kopp.	229	—	Degerfors fögderi, Vb.	135	—
Dala-Järna, aggl., Kopp.	230	—	Degerfors, kbfd., Luleå st.	—	209
Dalarna, landskap	178	—	Degerfors landsfd., Vb.	124	—
Dalarna, Östra, -Gästrikland, prod.-omr.	243	—	Degerfors, m:e, Ör.	80	—
Dalarna, Östra, jordbr.-omr., Kopp.	243	—	Degerfors t:g, Vb.	100	—
Dalarö, Sthlm.	6	188	Degerfors vägd., Vb.	149	—
Dalarö, m:e, Sthlm.	6	—	Degerhamn m. Möckleby, aggl., Kalm.	220	—
Dalassågen, del av aggl., Kopp.	230	—	Deje m. Risäter, aggl., Värml.	227	—
Dalby, Malm.	44	195	Delary, aggl., Kron.	219	—
Dalby, Upps.	9	180	Delsbo, Gävl.	91	180
Dalby, Värml.	77	201	Delsbo, aggl., Gävl.	231	—
Dalby, aggl., Malm.	223	—	Delsbo landsfd., Gävl.	122	—
Dalby, Hällestads, Bonderups, Gödelövs o. Hardeberga ffb., Malm.	163	—	Delsbo t:g, Gävl.	91	—
Dalby landsfd., Malm.	114	—	Dennewitz m. Tingvallskulle, aggl., Nb.	234	—
Dalbygden, Västsvenska, prod.-omr.	242	—	Dikanäs, kbfd., Luleå st.	—	209
Dalbygden, Östsvenska, prod.-omr.	242	—	Dikanäs landsfd., Vb.	125	—
Dalbygderna, jordbr.-omr., Älvsb.	242	—	Dilnäs, Gåsinge-, Söd.	12	188
Dalevattnets kfb., Göteborg.	163	—	Dimbo, Skar.	70	185
Dalfors, aggl., Kopp.	230	—	Dimbo-Ottravads skd., Skar.	—	212
Dalgången, aggl., Söd.	216	—	Dingle, aggl., Göteborg.	224	—
Dalhem Gotl.	32	206	Dingtuna, Västm.	83	190
Dalhem, Kalm.	28	182	Dingtuna o. Västerås-Barkarö ffb., Västm.	165	—
Dalkarlsberg, aggl., Ör.	228	—			
Dalköpinge, Malm.	46	195			

	Adm.	Eckl.		Adm.	Eckl.
Dingtuna pds kfb., Västm.	165	—	Ebbe, del av aggl., Jönk.	218	—
Diö, aggl., Kron.	219	—	Ed, Sthlm	5	179
Djura, förs., Kopp.	87	190	Ed, Värml.	75	201
Djurröd, Krist.	38	197	Ed, Vrn.	94	203
Djursdala, Kalm.	28	183	Ed, Dals-, Älvsb.	60	201
Djursholm, stad, Sthlm	6	—	Ed, del av aggl., Värml.	227	—
Djurö, Sthlm	4	180	Ed, m:e, Älvsb.	60	—
Docksta, aggl., Vrn.	233	—	Ed, Västra, Kalm.	28	182
Domnarvet, aggl., Kopp.	229	—	Ed, Östra, Kalm.	28	182
Domnarvet, kommun, Kopp.	86	—	Eda, Värml.	76	201
Domnarvets landsfd., Kopp.	121	—	Eda glasbruk, aggl., Värml.	227	—
Domnarvets-Borlänge kfb. för anläggande o. drivande av cyanvätedesinfektionsanstalt, Kopp.	165	—	Eda norra, kbfid., Karlstads st.	—	208
Domprosteri, Härnösands, Härnösands st.	—	203	Eda södra, kbfid., Karlstads st.	—	208
Domprosteri, Linköpings, Linköpings st.	—	182	Edane, aggl., Värml.	227	—
Domprosteri, Skara, Skara st.	—	185	Edebo, Sthlm	3	179
Domprosteri, Strängnäs, Strängnäs st.	—	188	Edefors, Nb.	104	205
Domprosteri, Uppsala, o. Vaksala ktr., Uppsala ärkest.	—	179	Edefors landsfd., Nb.	125	—
Domprosteri, Västerås, Västerås st.	—	190	Edestad, Blek.	35	197
Domprosteris Göteborgs, norra ktr., Göteborgs st.	—	199	Edet, Lilla, m:e, Älvsb.	61	—
Domprosteris Göteborgs, södra ktr., Göteborgs st.	—	199	Eds, Dals-, landsfd., Älvsb.	117	—
Domsagor	137	—	Edsberg, Ör.	80	189
Domsjö, aggl., Vrn.	233	—	Edsbergs härad, Ör.	80	—
Domsten, aggl., Malm.	222	—	Edsbergs ktr., Strängnäs st.	—	189
Donsö, m:e, Göteb.	54	—	Edsbergs landsfd., Ör.	120	—
Dorotea, förs., Vb.	101	205	Edsbergs tg, Ör.	146	—
Dorotea, kommun, Vb.	101	—	Edsbro, Sthlm	3	179
Dorotea landsfd., Vb.	125	—	Edsbruk, aggl., Kalm.	219	—
Dorotea, m:e, Vb.	101	—	Edsbyn, aggl., Gävl.	231	—
Dorotea skd., Vb.	—	213	Edsele, Vrn.	94	203
Dorotea vägd., Vb.	158	—	Edshult, Jönk.	21	183
Dottevik m. Solvik, aggl., Värml.	227	—	Edshultshall, m:e, Göteb.	55	—
Dragsmark, Göteb.	56	199	Edsleskog, Älvsb.	60	201
Drev, Kron.	25	192	Edsvalla, aggl., Värml.	227	—
Drevs o. Hornaryds skd., Kron.	—	212	Edsvära, Skar.	69	185
Drothem, Östg.	16	182	Edåsa, Skar.	70	186
Drothems o. Tingstads ffb., Östg.	160	—	Edåsa-Ljungheims skd., Skar.	—	212
Drothems-Västra Husby pfb., Östg.	161	—	Eftra, Hall.	51	200
Drottningholm, m:e, Sthlm	5	—	Egby, Kalm.	30	193
Drottningskär m. Hyttorna, aggl., Blek.	220	—	Egby, Skar.	69	186
Drängsered, Hall.	51	200	Eggyby-Istrum-Öglunda skd., Skar.	—	212
Dunker, Söd.	13	188	Eggvena, Älvsb.	62	186
Duvbo, m:e, Sthlm	5	—	Ek, Skar.	72	186
Duvnäs, aggl., Sthlm	215	—	Ekby, Skar.	72	186
Dynäs, del av aggl., Vrn.	233	—	Ekby, numera Egby, Kalm.	30	193
Dyrön, Stora, m:e, Göteb.	55	—	Eke, Gotl.	34	206
Dåderö, del av ö, Sthlm	244	—	Ekeberga, Kron.	25	192
Dådran, Bingsjö-, förs., Kopp.	87	190	Ekeby, Gotl.	32	206
Dådesjö, Kron.	25	192	Ekeby, Malm.	43	196
Dådesjö o. Herråkra ffb., Kron.	162	—	Ekeby, Upps.	9	179
Dänningelanda, Kron.	25	192	Ekeby, Ör.	79	189
Döderhult, Kalm.	29	193	Ekeby, Östg.	18	183
Döderhult, kbfid., Växjö st.	—	208	Ekeby landsfd., Malm.	115	—
Dörarp, Kron.	26	192	Ekeby m. Eriksberg, aggl., Upps.	215	—
Dörby, Kalm.	29	193	Ekeby norra, kbfid., Linköpings st.	—	208
Dörby, Kläckeberga o. Hossmo ffb., Kalm.	162	—	Ekeby södra, kbfid., Linköpings st.	—	208
Dösjöbro m. Annelövs kyrkby, aggl., Malm.	222	—	Ekebyborna, Östg.	17	182
Dösjöbro pd., Kfb:et för, Malm.	163	—	Ekedal, aggl., Krist.	221	—
			Ekenäsön, aggl., Jönk.	218	—
			Eker, Ör.	79	188
			Ekerö, Sthlm	5	180
			Ekerö m. Munsö, ö, Sthlm	245	—
			Ekeskog, Skar.	72	186
			Eketånga, aggl., Hall.	224	—
			Eknäs, del av aggl., Sthlm	214	—

	Adm.	Eckl.		Adm.	Eckl.
Eknö, ö, Kalm.	245	—	Eslövs landsfd., Malm.	114	—
Ekshärad, Värml.	77	201	Eslövs t:g, Malm.	142	—
Ekshärads landsfd., Värml.	119	—	Essunga, Skar.	67	185
Eksjö landsfd., Jönk.	110	—	Essvik m. Nyhamn o. Klampenborg, aggl., Vrn.	232	—
Eksjö, landskommun o. landsförs., Jönk.	21	183	Estuna, Sthlm	3	179
Eksjö, stad o. stadsförs., Jönk.	24	183	Estuna, Lohärads o. Malsta ffb., Sthlm	160	—
Eksta, Gotl.	33	206	Etelhem, Gotl.	33	206
Ektorp, del av aggl., Sthlm	215	—	Everlöv, Malm.	45	195
Eldforsen, aggl., Kopp.	230	—	Evertsberg, kbf., Västerås st.	—	208
Eldsberga, Hall.	51	200	Everöd, Krist.	38	197
Eldsberga m. fl. socknars ffb., Hall.	163	—	Everöd m. Lyngby, aggl., Krist.	221	—
Eling, Skar.	67	185			
Eljaröd, Krist.	38	196	Fagered, Hall.	52	200
Ella park, aggl., Sthlm	214	—	Fagerhult, Kalm.	29	193
Elleholm, Blek.	35	197	Fagerhult, Krist.	39	196
Ellös, m:e, Göteb.	55	—	Fagerhult, aggl., Kalm.	219	—
Elmsta, aggl., Sthlm	214	—	Fagerhult, Skånes, aggl., Krist.	222	—
Emislöv, numera Emmislöv, Krist.	38	197	Fagernäs, aggl., Nb.	234	—
Emmalunda, köping o. förs., Kalm.	29	193	Fagersanna, aggl., Skar.	226	—
Emmalunga, aggl., Krist.	221	—	Fagerslätt, aggl., Jönk.	218	—
Emmislöv, Krist.	38	197	Fagersta, aggl., Västn.	228	—
Emsfors, aggl., Kalm.	220	—	Fagerstaber, del av aggl., Gävl.	231	—
Emtervik, Västra, numera Ämtervik, Västra, Värml.	76	201	Fagervik, aggl., Vrn.	232	—
Emtervik, Östra, numera Ämtervik, Östra, Värml.	76	201	Falbygden, jordbr.-omr., Skar.	241	—
Endre, Gotl.	32	206	Falerum, aggl., Kalm.	219	—
Endre ting, Gotl.	32	—	Falkenberg, stad o. förs., Hall.	53	200
Eneby, Västra, Östg.	19	183	Falkenbergs ktr., Göteborgs st.	—	200
Eneby, Östra, förs. i Norrköping, Östg.	19	182	Falkenbergs landsfd., Hall.	115	—
Enebyberg, Västra, aggl., Sthlm	214	—	Falköping, landsförs., Skar.	73	185
Enebybergs villastad, m:e, Sthlm	5	—	Falköping, stad o. stadsförs., Skar.	72	185
Engelbreds förs. i Stockholm	1	207	Falköpings ktr., Skara st.	—	185
Enköping, stad o. förs., Upps.	10	179	Falköpings stads- o. landsförsörsars skd., Skar.	—	213
Enköpings landsfd., Upps.	108	—	Falköpings östra, landskommun, Skar.	70	—
Enköpings-Näs, Upps.	8	179	Falla m. Gullerstorp, aggl., Östg.	217	—
Enskede förs. i Stockholm	1	207	Falsterbo förs. i Skanör m. Falsterbo, Malm.	48	195
Enslöv, Hall.	51	200	Falsterbo skd., Malm.	—	212
Enstaberga, aggl., Söd.	216	—	Falu domsaga, Kopp.	147	—
Enviken, Kopp.	86	190	Falu domsagas norra t:g, Kopp.	86	—
Enåker, Västn.	84	179	Falu domsagas södra t:g, Kopp.	147	—
Enånger, Gävl.	91	180	Falu fögderi, Kopp.	134	—
Enångers landsfd., Gävl.	122	—	Falu ktr., Västerås st.	—	190
Enångers t:g, Gävl.	91	—	Falu Kristine förs., Kopp.	88	190
Enåsa, förs., Skar.	72	186	Falun, stad, Kopp.	88	—
Eriksberg, Älvsb.	62	186	Fardhem, Gotl.	33	206
Eriksberg, del av aggl., Upps.	215	—	Fardhems ting, Gotl.	33	—
Eriksmåla, aggl., Kron.	219	—	Farhult, Malm.	43	196
Erikstad, Älvsb.	60	201	Faringe, Sthlm	3	179
Eringsboda, Blek.	35	197	Farstorp, Krist.	39	197
Eringsboda, aggl., Blek.	220	—	Fasterna, Sthlm	3	179
Erska, Älvsb.	61	185	Fattigvårdsförbund	160	—
Erska, Magra o. Lagmansereds pd:s kfb., Älvsb.	164	—	Faurås härad, Hall.	52	—
Ervalla, Ör.	80	190	Faurås vägd., Hall.	155	—
Esarp, Malm.	45	195	Felestad, Malm.	43	196
Eskelhem, Gotl.	33	206	Fellingsbro, förs., Ör.	80	190
Eskilstorp, Malm.	45	195	Fellingsbro härad, Ör.	80	—
Eskilstuna Fors förs., Söd.	14	188	Fellingsbro, kommun, Ör.	80	—
Eskilstuna Klosters förs., Söd.	14	188	Fellingsbro ktr., Västerås st.	—	190
Eskilstuna, stad, Söd.	14	—	Fellingsbro landsfd., Ör.	120	—
Eskilsäter, Värml.	76	201	Fellingsbro, m:e, Ör.	80	—
Eslöv, stad, Malm.	48	—	Fellingsbro norra, förs., Ör.	80	190
Eslövs fögderi, Malm.	131	—			

	Adm.	Eckl.		Adm.	Eckl.
Femsjö, Jönk.	22	192	Flen, Söd.	13	188
Fengersfors, aggl., Älvsb.	225	—	Flen, m:e, Söd.	13	—
Fide, Gotl.	34	206	Fleninge, Malm.	43	196
Figeholm, köping, Kalm.	28	—	Fleringe, Gotl.	32	206
Filipstad, stad o. förs., Värml.	77	201	Flisby, Jönk.	21	183
Film, Upps.	9	180	Flisby, aggl., Jönk.	217	—
Films-Dannemora pfb., Upps.	160	—	Fliseryd, Kalm.	29	193
Finja, Krist.	39	196	Fliseryd, aggl., Kalm.	220	—
Finnekumla, Älvsb.	64	199	Flistad, Skar.	72	186
Finnerödja, Skar.	72	186	Flistad, Östg.	17	182
Finnerödja, aggl., Skar.	226	—	Flo, Skar.	67	185
Finnhyttan, Dala, aggl., Kopp.	229	—	Flo pd., kfb., Skar.	164	—
Finnmossen, del av aggl., Värml.	226	—	Floby, Skar.	69	185
Finnskoga landsfd., Värml.	119	—	Floby, m:e, Skar.	69	—
Finnskoga, Norra, Värml.	77	201	Flobyvortens pd., kfb., Skar.	165	—
Finnskoga, Södra, Värml.	77	201	Floda, Kopp.	87	190
Finnskoga, Södra, o. Nyskoga pdfb., Värml.	165	—	Floda, Söd.	13	188
Finnäs, del av aggl., Gävl.	230	—	Floda, aggl., Älvsb.	225	—
Finnö, Norra, ö, Östg.	246	—	Flugeby, aggl., Jönk.	218	—
Finnö, Södra, ö, Östg.	244	—	Flundre härad, Älvsb.	61	—
Finsjö m. Kvarntorp, aggl., Kalm.	220	—	Flundre, Väne o. Bjärke domsaga, Älvsb.	143	—
Finska förs. i Stockholm	1	207	Flundre, Väne o. Bjärke domsagas t.g. Älvsb.	143	—
Finspång, aggl., Östg.	216	—	Flundre-Bjärke landsfd., Älvsb.	117	—
Finspång, kbf.d., Linköpings st.	—	208	Flygsfors, aggl., Kalm.	220	—
Finspånga läns härad, Östg.	16	—	Flymen, förs., Blek.	35	197
Finspånga läns t.g., Östg.	138	—	Flysta, m:e, Sthlm	5	—
Finspånga läns vägd., Östg.	154	—	Fläckebo, Västm.	84	191
Finspångs fögderi, Östg.	129	—	Flädie, Malm.	44	195
Finspångs landsfd., Östg.	109	—	Flädie, aggl. Malm	223	—
Fiskeback, aggl., Göteb.	224	—	Flädie pd., kfb., Malm.	163	—
Fiskebackskil, aggl., Göteb.	224	—	Fogdö, Söd.	13	188
Fiskebackskil, kommun, Göteb.	55	—	Fogdö, aggl., Göteb.	224	—
Fiskja, aggl., Vrn.	232	—	Fole, Gotl.	32	206
Fittja, Upps.	8	179	Folkare härad, Kopp.	86	—
Fittja, aggl., Sthlm	215	—	Folkare t.g., Kopp.	146	—
Fivelstad, Östg.	18	182	Folkare vägd., Kopp.	157	—
Fivlered, Älvsb.	64	186	Folkungabygdens domsaga, Östg.	139	—
Fjugesta, m:e, Ör.	80	—	Folkungabygdens domsagas t.g., Östg.	139	—
Fjälle, Malm.	44	195	Folkärna, förs., Kopp	88	190
Fjalkestad, Krist.	38	197	Folkärna, kommun, Kopp.	86	—
Fjälkinge, Krist.	38	197	Follingbo, Gotl.	32	206
Fjälkinge, aggl., Krist.	221	—	Fornåsa, Östg.	17	182
Fjälkinge landsfd., Krist.	113	—	Fornåsa m. fl. socknars pfb., Östg.	161	—
Fjälkinge m. fl. kommuners ffb., Krist.	162	—	Fornåsa o. Skeppsås ffb., Östg.	161	—
Fjällbacka, kbf.-omr., Göteborgs st.	—	209	Fors, Jämtl.	96	203
Fjällbacka, m:e, Göteb.	57	—	Fors, Älvsb.	61	199
Fjällbygden, jordbr.-omr., Jämtl.	243	—	Fors, aggl., Kopp.	229	—
Fjällbygden, jordbr.-omr., Kopp.	243	—	Fors förs. i Eskilstuna, Söd.	14	188
Fjäll- o. moränbygden, prod.-omr.	243	—	Fors landsfd., Jämtl.	123	—
Fjällsjö, Vrn.	94	203	Forsa, Gävl.	91	180
Fjärdhundra, aggl., Västm.	229	—	Forsa landsfd., Gävl.	122	—
Fjärdhundra norra ktr., Uppsala ärkest.	—	180	Forsa ting, Gotl.	32	—
Fjärdhundra södra ktr., Uppsala ärkest.	—	179	Forsbacka, aggl. (i Norrala kommun), Gävl.	231	—
Fjäre härad, Hall.	52	—	Forsbacka, aggl. (i Valbo kommun), Gävl.	231	—
Fjäre o. Viske ktr., Göteborgs st.	—	200	Forsby, Skar.	71	186
Fjäre t.g., Hall.	142	—	Forsby, aggl., Gävl.	231	—
Fjäre vägd., Hall.	155	—	Forserum, Jönk.	21	192
Fjärestad, Malm.	43	196	Forserum, m:e, Jönk.	21	—
Fjärås, Hall.	52	200	Fors Haga, förs., Värml.	75	201
Flackarp, Malm.	45	195	Fors Haga, m:e, Värml.	75	—
Flakeberg, Skar.	67	185	Fors Haga skd., Värml.	—	213
Flakebergs, Hyringa o. Långnums ffb., Skar.	164	—	Fors heda, Jönk.	22	192
Flat holmen, m:e, Göteb.	55	—	Fors heda, aggl., Jönk.	218	—

	Adm.	Eckl.		Adm.	Eckl.
Forshem, Skar.	68	185	Frödinge, Kalm.	28	183
Forshälla, Göteborg.	55	199	Fröjel, Gotl.	33	206
Forsmark, Sthlm	3	179	Fröjered, Skar.	70	185
Forssa, Söd.	13	188	Frökinds härad, Skar.	70	—
Forsse, aggl., Vrnll.	233	—	Frökinds härad's pd., kfb., Skar.	165	—
Forsvik, aggl., Skar.	226	—	Frölunda, Västra, Göteborg.	54	199
Fosie förs. i Malmö, Malm.	48	195	Frölunda, Västra, kbfd., Göteborgs st.	—	208
Foss, Göteborg.	56	199	Frölunda, Östra, Älvsb.	64	200
Fotskäl, Älvsb.	63	199	Frölundaborg, aggl., Göteborg.	224	—
Fotskåls m. fl. socknars ffb., Älvsb.	164	—	Fröskog, Älvsb.	60	201
Framnäs, aggl., Sthlm	214	—	Fröskogs pd's kfb., Älvsb.	164	—
Fredrika, Vb.	101	205	Frölunda, Upps.	8	179
Fredrika, aggl., Vb.	234	—	Fröslunda m. fl. socknars ffb., Upps.	160	—
Fredrika landsfd., Vb.	125	—	Frösthult, Västm.	84	179
Ferdriksberg, aggl., Kopp.	230	—	Frösthults o. Sparsåtra ffb., Västm. o. Upps.	165	—
Fredrikadal, aggl., Jönk.	217	—	Frösunda, Sthlm	4	179
Fredsberg, Skar.	72	186	Frösundaortens ffb., Sthlm	160	—
Fresta, Sthlm	4	180	Frösundavik, aggl., Sthlm	214	—
Fridafors, aggl., Kron.	219	—	Frösve, Skar.	71	186
Fridene, Skar.	70	185	Frösåkers härad, Sthlm	3	—
Fridlevstad, Blek.	35	197	Frösåkers landsfd., Sthlm	107	—
Friel, Skar.	67	185	Frösåkers t.g. Sthlm	137	—
Friggeråker, Skar.	71	185	Frösö, Jämtl.	97	203
Friljestad, Malm.	43	196	Frösö landsfd., Jämtl.	124	—
Frillesås, Hall.	52	200	Frösön, numera Frösö, Jämtl.	97	203
Frillesås, aggl., Hall.	224	—	Frösön, ö. Jämtl.	246	—
Frinnyard, Jönk.	21	183	Frötuna, Sthlm	3	179
Frinnyard, aggl., Jönk.	217	—	Frötuna landsfd., Sthlm	107	—
Fristad, Älvsb.	63	186	Frötuna o. Länna skeppslag, Sthlm	3	—
Fristad, aggl., Älvsb.	225	—	Frövi, m:e, Ör.	80	—
Fristads m. fl. socknars ffb., Älvsb.	164	—	Frövifors, aggl., Ör.	228	—
Fritsla, Älvsb.	63	199	Fuglie, Malm.	46	195
Fritsla, aggl., Älvsb.	225	—	Fullersta, m:e, Sthlm	5	—
Frosta härad, Malm.	48	—	Fullestad, Älvsb.	61	186
Frosta ktr., Lunds st.	—	195	Fulltofta, Malm.	47	195
Frosta o. Eslövs domsaga, Malm.	142	—	Fulltofta m. fl. socknars ffb., Malm.	163	—
Frosta t.g., Malm.	142	—	Fullösa, Skar.	68	185
Frosta vägd., Malm.	155	—	Funbo, Upps.	9	179
Frostviken, förs., Jämtl.	96	203	Funbo, numera Funbo, Upps.	9	179
Frostviken, kommun, Jämtl.	96	203	Furingstad, Östg.	16	182
Frostvikens landsfd., Jämtl.	124	—	Furuby, Kron.	25	192
Fru Alstad, Malm.	45	195	Furudal, aggl., Kopp.	230	—
Frufällan, aggl., Älvsb.	225	—	Furulund, m:e, Malm.	44	—
Frustuna, Söd.	12	188	Furulunds pd., kfb., Malm.	163	—
Fryele, Jönk.	22	192	Furuvik, aggl., Gävl.	231	—
Frykerud, Värml.	75	201	Furuögrund, aggl., Vb.	234	—
Fryksdalens vägd., Värml.	156	—	Fuxerna, Älvsb.	61	199
Fryksdals domsaga, Värml.	145	—	Fylsta, del av aggl., Ör.	228	—
Fryksdals fögderi, Värml.	133	—	Fyrunga, Skar.	69	185
Frykdals härad, Värml.	77	—	Fågelbrolandet, ö. Sthlm	246	—
Frykdals ktr., Karlstads st.	—	201	Fågelfors, Kalm.	29	193
Frykdals nedre t.g., Värml.	145	—	Fågelfors, aggl., Kalm.	219	—
Fryksdals övre t.g., Värml.	145	—	Fågelmara, aggl., Blek.	220	—
Fryksände, Värml.	76	201	Fågelsjö, aggl., Gävl.	231	—
Frånö, aggl., Vrnll.	232	—	Fågelssta, aggl., Östg.	217	—
Frånke, Inlands, härad, Göteborg.	55	—	Fågeltofta, Krist.	37	195
Främby, aggl., Kopp.	229	—	Fågelvik, Västra, Värml.	76	201
Främmestad, Skar.	67	185	Fågelvik, Östra, Värml.	75	201
Främmestads m. fl. socknars pd., kfb., Skar.	164	—	Fågelsås, Norra, Skar.	71	185
Frändefors, Älvsb.	61	201	Fågelsås pd., kfb., Skar.	165	—
Frånninge, Malm.	47	195	Fågelsås, Södra, Skar.	71	185
Frånsta, aggl., Vrnll.	232	—	Fågelsö, del av ö. Skar.	245	—
Fröderyd, Jönk.	23	192	Fågslavik, aggl., Älvsb.	225	—
			Fåglum, Skar.	67	185

	Adm.	Eckl.		Adm.	Eckl.
Färö, Gotl.	32	206	Gamleby, Kalm.	28	182
Färö, ö, Gotl.	245	—	Gamleby, köping, Kalm.	28	—
Färösund, aggl., Gotl.	220	—	Gamleby landsfd., Kalm.	111	—
Fågre, Skar.	72	186	Gamleby, m:e, Kalm.	28	—
Fågre pd., kfb., Skar.	165	—	Gamlestads förs. i Göteborg, Göteborg.	57	199
Fågre-Trästena ffb., Skar.	165	—	Gammalkil, Östg.	19	183
Fågärde, del av aggl., Gävl.	231	—	Gammalstorp, Blek.	35	197
Fällfors, förs., Vb.	101	205	Gammelgarn, Gotl.	33	206
Fällfors skd., Vb.	—	—	Gammelstad, aggl., Nb.	234	—
Fänneslunda, Älvsb.	62	186	Ganthen, Gotl.	32	206
Fänneslunda-Grovare skd., Älvsb.	—	212	Garde, Gotl.	33	206
Färed, Skar.	72	186	Garde ting, Gotl.	33	—
Färentuna, Sthlm	5	180	Gargnäs, kbf.d., Luleå st.	—	209
Färentuna härad, Sthlm	5	—	Garn, Össeby-, Sthlm	4	180
Färentuna landsfd., Sthlm	107	—	Garpenberg, Kopp.	86	191
Färgaryd, Jönk.	22	192	Garphyttan, aggl., Ör.	227	—
Färgelanda, Älvsb.	60	201	Gemla, aggl., Kron.	219	—
Färgelanda, aggl., Älvsb.	225	—	Genarp, Malm.	45	195
Färila, aggl., Gävl.	231	—	Genarp, aggl., Malm.	223	—
Färila, förs., Gävl.	91	180	Genevad, aggl., Hall.	223	—
Färila landsfd., Gävl.	122	—	Germandön, ö, Nb.	244	—
Färila skd., Gävl.	—	213	Gertruds, Tyska S:ta, förs. i Stockholm	1	207
Färila-Kärböle, kommun, Gävl.	91	—	Gerum, Gotl.	33	206
Färingtofta, Krist.	39	196	Gerum, Västra, Skar.	69	185
Färjestaden, aggl., Kalm.	220	—	Gerums, Västra, m. fl. socknars pd., kfb., Skar.	164	—
Färlöv, Krist.	38	197	Gerum, Östra, Skar.	70	185
Färlöv, aggl., Krist.	221	—	Gestad, Älvsb.	60	201
Färlövs landsfd., Krist.	113	—	Gesäter, Älvsb.	60	202
Färna, aggl., Västm.	228	—	Getinge, Hall.	51	200
Färnebo, Värml.	75	201	Getinge, aggl., Hall.	224	—
Färnebo härad, Värml.	75	—	Getterön, aggl., Hall.	224	—
Färnebo landsfd., Värml.	119	—	Gideå, Värml.	94	203
Färnebo t:g, Värml.	145	—	Gillberga, Söd.	13	188
Färs domsaga, Malm.	142	—	Gillberga, Värml.	76	201
Färs domsagas t:g, Malm.	142	—	Gillbergs härad, Värml.	76	—
Färs härad, Malm.	47	—	Gillbergs ktr., Karlstads st.	—	201
Färs ktr., Lunds st.	—	195	Gillbergs landsfd., Värml.	119	—
Färs vägd., Malm.	155	—	Gillbergs t:g, Värml.	145	—
Fässbergs landsfd., Göteborg.	116	—	Gillbo, aggl., Sthlm	214	—
Fögderier	129	—	Gillstad, Skar.	68	185
Fölene, Älvsb.	62	186	Gimo, aggl., Upps.	215	—
Föllinge, Jämtl.	96	203	Gingri, Älvsb.	63	186
Föllinge, aggl., Jämtl.	233	—	Giresta, Upps.	8	179
Föllinge landsfd., Jämtl.	124	—	Gislaved, m:e, Jönk.	22	—
Föra, Kalm.	29	193	Gislaveds landsfd., Jönk.	110	—
Förkärla, Blek.	35	197	Gislöv, Malm.	46	195
Förlanda, Hall.	52	200	Gislövs läge, aggl., Malm.	223	—
Förlösa, Kalm.	29	193	Gisslarbo, aggl., Västm.	228	—
Förlösa, aggl., Kalm.	220	—	Gistad, Östg.	17	182
Förlösa o. Kristvalla kfb., Kalm.	162	—	Gladhammar, Kalm.	28	182
Förortsbebyggelser	237	—	Glad sax, Krist.	37	196
Församlingar	1	179	Glad sax, Östra Vemmerlövs o. Järrestads pfb., Krist.	162	—
Förslöv, Krist.	40	196	Glanshammar, Ör.	79	189
Förslövsholm, aggl., Krist.	222	—	Glanshammars härad, Ör.	79	—
			Glanshammars ktr., Strängnäs st.	—	189
Gagnef, förs., Kopp.	87	190	Glanshammars landsfd., Ör.	120	—
Gagnef, kommun, Kopp.	87	—	Glanshammars o. Örebro t:g, Ör.	145	—
Gagnefs landsfd., Kopp.	121	—	Glava, Värml.	76	201
Gagnefs o. Als älderdomshemsfb., Kopp.	165	—	Glava glasbruk, aggl., Värml.	227	—
Gamla Lödöse, aggl., Älvsb.	225	—	Glemminge, Krist.	37	196
Gamla Norbergs bergslag, Västm.	83	—	Glimåkra, Krist.	39	197
Gamla Norbergs t:g, Västm.	146	—	Glimåkra, m:e, Krist.	39	—
Gamla Uppsala, Upps.	9	179	Glommen, aggl., Hall.	224	—
Gamla Uppsala, aggl., Upps.	215	—			

	Adm.	Eckl.		Adm.	Eckl.
Glommerstråk, kbfd., Luleå st.	—	209	Grinneröd, Göteb.	55	199
Glostorp, Malm.	45	195	Grinstad, Älvsb.	60	201
Glumslöv, Malm.	43	196	Gripenberg, aggl., Jönk.	217	—
Glömminge, Kalm.	30	193	Gripsholms fögderi, Söd.	129	—
Gnarp, Gävl.	91	180	Grisslehamn, aggl., Sthlm	214	—
Gnarp, aggl., Gävl.	232	—	Grolanda, Skar.	69	185
Gnarps landsfd., Gävl.	122	—	Gropen, aggl., Ör.	228	—
Gnesta, m.e. Söd.	12	—	Grossbol, aggl., Värml.	227	—
Gnosjö, Jönk.	22	192	Grovare, Älvsb.	62	186
Gnosjö, aggl., Jönk.	218	—	Grude, Älvsb.	62	186
Godegård, Östg.	16	182	Grums, Värml.	75	201
Gothem, Gotl.	33	206	Grums härad, Värml.	75	—
Gotland, landskap	178	—	Grums landsfd., Värml.	119	—
Gotland, ö, Gotl.	244	—	Grums, m.e. Värml.	75	—
Gotland, Öland o., prod.-omr.	241	—	Grundsund, aggl., Göteb.	224	—
Gotlands län	32	—	Grundsund, kommun, Göteb.	55	—
Gotlands läns hush.-omr.	171	—	Grundsunda, Vrn.	94	203
Gotlands läns landstingsomr.	170	—	Gruvgården, aggl., Kopp.	229	—
Gotlands norra domsaga, Gotl.	140	—	Gruvriset m. Pilbo, aggl., Kopp.	229	—
Gotlands norra domsagas t.g. Gotl.	140	—	Grycksbo, aggl., Kopp.	229	—
Gotlands norra fögderi, Gotl.	130	—	Grycksbo, kbfd., Västerås st.	—	208
Gotlands norra härad, Gotl.	33	—	Gryt, Krist.	38	197
Gotlands norra vägd., Gotl.	154	—	Gryt, Söd.	12	188
Gotlands södra domsaga, Gotl.	141	—	Gryt, Östg.	16	182
Gotlands södra domsagas t.g. Gotl.	141	—	Gryta, Upps.	8	179
Gotlands södra fögderi, Gotl.	130	—	Gryteryd, Jönk.	22	192
Gotlands södra härad, Gotl.	34	—	Grytgöl, aggl., Östg.	216	—
Gotlands södra vägd., Gotl.	154	—	Grythyttan, Ör.	80	190
Gotska Sandön, ö, Gotl.	245	—	Grythyttan, m.e. Ör.	80	—
Gottröra, Sthlm	3	179	Grythyttans kbfd., Ör.	165	—
Gottskär, aggl., Hall.	224	—	Grythytte o. Hällefors härad, Ör.	80	—
Granberg, aggl., Gävl.	231	—	Grytnäs, Kopp.	86	191
Graneberg, aggl., Upps.	215	—	Grämanstorp, Krist.	40	196
Grangärde, aggl., Kopp.	230	—	Grämanstorps landsfd., Krist.	113	—
Grangärde, förs., Kopp.	86	190	Gränby m. Salabacks, aggl., Upps.	215	—
Grangärde, kommun, Kopp.	86	—	Grängesberg, förs., Kopp.	86	190
Grangärde landsfd., Kopp.	121	—	Grängesberg m. Björkåsen, aggl., Kopp.	—	—
Granhult, Nottebäck m., kommun, Kron.	25	—	o. Ör.	230	—
Graninge, Vrn.	94	203	Gränna landsfd., Jönk.	109	—
Graninge, aggl., Vrn.	233	—	Gränna, landskommun o. landsförs., Jönk.	21	193
Gransholm, aggl., Kron.	219	—	Gränna, stad o. stadsförs., Jönk.	24	193
Grava, förs., Värml.	75	201	Gräsberg, aggl., Kopp.	230	—
Grava, kommun, Värml.	75	—	Gräsgård, Kalm.	30	193
Grava skd., Värml.	—	213	Gräsgårds härad, Kalm.	30	—
Gravarne o. Bäckevek, m.e. Göteb.	56	—	Gräsmark, Värml.	76	201
Grebbe stad, köping, Göteb.	57	—	Gråstorp, köping, Skar.	67	—
Grebbe stads kyrkoområde, kbfd.-omr., Göteborgs st.	—	209	Gråstorp köpings, Tengene o. Malma ffb., Skar.	164	—
Grebo, Östg.	17	182	Gråstorp landsfd., Skar.	118	—
Grebo o. Värna kbfd., Östg.	161	—	Gräs, Sthlm	3	179
Grevbäck, Skar.	71	186	Gräsö, ö, Sthlm	244	—
Grevie, Krist.	40	196	Gråve, Ör.	79	189
Grevie, aggl., Krist.	222	—	Grödinge, Sthlm	5	188
Grevie, Mellan-, Malm.	45	195	Grönahög, Älvsb.	64	199
Grevie, Östra, Malm.	45	195	Grönby, Malm.	46	195
Grevie, Östra, aggl., Malm.	223	—	Gröngatan, aggl., Göteb.	224	—
Gribblyund, aggl., Sthlm	214	—	Grönkullen, del av aggl., Älvsb.	225	—
Grillby, m.e. Upps.	8	—	Grönskåra, aggl., Kalm.	219	—
Grillby-ortens ffb., Upps.	160	—	Grönö, aggl., Upps.	216	—
Grimeton, Hall.	52	200	Grötlingbo, Gotl.	34	206
Grimmared, Älvsb.	63	199	Grötlinge ting, Gotl.	34	—
Grimmared, aggl., Göteb.	224	—	Gualöv, Krist.	38	197
Grimstens härad, Ör.	79	—	Gudhem, Skar.	71	185
Grimstens landsfd., Ör.	120	—	Gudhems härad, Skar.	71	—
Grimsåker m. Myckelby, aggl., Kopp.	230	—			

	Adm.	Eckl.		Adm.	Eckl.
Gudhems landsfd., Skar.	118	—	Gårdsby, Kron.	25	192
Gudhems o. Kåkindes t:g, Skar.	144	—	Gårdsjö, aggl., Skar.	226	—
Gudhems pd., kfb., Skar.	165	—	Gårdskär, aggl., Upps.	216	—
Gudmundrå, Vrnl.	93	203	Gårdstånga, Malm.	47	195
Gudmundrå landsfd., Vrnl.	123	—	Gårdstånga m. fl. kommuners kfb., Malm.	163	—
Gudmuntorp, Malm.	47	195	Gårdveda, kommun, Kalm.	28	—
Gudö, del av aggl., Sthlm	235	—	Gårdveda, kbfd., Linköpings st.	—	208
Gulastorps Ljung, aggl., Krist.	221	—	Gåsborn, Värml.	75	201
Guldrupe, Gotl.	32	206	Gåsinge-Dillnäs, Söd.	12	188
Guldsmedshytan, förs., Ör.	80	190	Gåxsjö, Jämtl.	96	203
Guldsmedshytan m. Stripa, aggl., Ör.	228	—	Gäddede, aggl., Jämtl.	233	—
Guldsmedshyttans skd., Ör.	—	213	Gällared, Hall.	52	200
Gullabo, Kalm.	29	193	Gällaryd, Jönk.	22	192
Gullaskröv, aggl., Kron.	219	—	Gällerstå, Ör.	79	189
Gullbergs härad, Östg.	17	—	Gällinge, Hall.	52	200
Gullbergs landsfd., Östg.	109	—	Gällivare, Nb.	104	205
Gullbergs o. Bobergs ktr., Linköpings st.	—	182	Gällivare domsaga, Nb.	150	—
Gullered, Älvsb.	64	186	Gällivare fögderi, Nb.	135	—
Gullerstorp, del av aggl., Östg.	217	—	Gällivare, kbfd., Luleå st.	—	209
Gullholmen, Göteb.	55	199	Gällivare kyrkostad, m:e, Nb.	104	—
Gullholmen, m:e, Göteb.	55	—	Gällivare landsfd., Nb.	126	—
Gullringen, aggl., Kalm.	219	—	Gällivare t:g, Nb.	104	—
Gullspång, m:e, Skar.	72	—	Gällivare vägd., Nb.	159	—
Gullspångs kraftstation, aggl., Värml.	227	—	Gällstad, Älvsb.	64	199
Gullånget, aggl., Vrnl.	233	—	Gällö, aggl., Jämtl.	233	—
Gumlösa, Krist.	39	197	Gårdhem, Älvsb.	61	185
Gunnarp, Hall.	52	200	Gårds härad, Krist.	38	—
Gunnarsbyn, aggl., Nb.	234	—	Gårds ktr., Lunds st.	—	197
Gunnarsjö, Älvsb.	63	199	Gårds o. Albo domsaga, Krist.	141	—
Gunnarskog, Värml.	76	201	Gårds o. Albo domsagas t:g, Krist.	141	—
Gunnarsnäs, Älvsb.	60	201	Gårds o. Albo vägd., Krist.	155	—
Gunnarsnäs-Dalskogs pd:s kfb., Älvsb.	164	—	Gårds, Södra, ifb., Krist.	162	—
Gunnarstorp, aggl., Malm.	222	—	Gårdserud, Kvarnkullen o. övrig förorts- bebyggelse till Mellerud, aggl., Älvsb.	225	—
Gunnebo, aggl., Kalm.	219	—	Gårdserum, Kalm.	28	182
Gunnilbo, Västn.	83	190	Gårdslösa, Kalm.	30	193
Gusselby, aggl., Ör.	228	—	Gårdslöv, Malm.	46	195
Gustafs, Kopp.	86	190	Gårdås m. Jägra, aggl., Kopp.	230	—
Gustafs, aggl., Kopp.	229	—	Gårnsnäs, aggl., Krist.	221	—
Gustav, numera Börringe, Malm.	46	195	Gåsene härad, Älvsb.	62	—
Gustav Adolf, Krist.	38	197	Gåsene härads ifb., Älvsb.	164	—
Gustav Adolf, Skar.	70	186	Gåsene landsfd., Älvsb.	117	—
Gustav Adolf, Värml.	77	201	Gåsene t:g, Älvsb.	144	—
Gustav Adolfs förs. i Borås, Älvsb.	64	186	Gässie, Malm.	45	195
Gustav Adolfs förs. i Hälsingborg, Malm.	48	196	Gästrikland, jordbr.-omr., Gävl.	243	—
Gustav Vasa förs. i Stockholm	1	207	Gästrikland, landskap	178	—
Gustavi förs. i Göteborg, Göteb.	57	199	Gästrikland, Östra Dalarne, prod.-omr.	243	—
Gustavsberg, Sthlm	4	180	Gästriklands vägd., Gävl.	157	—
Gustavsberg, aggl., Sthlm	214	—	Gästriklands västra domsaga, Gävl.	147	—
Gustavsberg m. Strand, aggl., Vrnl.	232	—	Gästriklands västra domsagas t:g, Gävl.	90	—
Gustavsbergs landsfd., Sthlm	107	—	Gästriklands västra ktr., Uppsala ärkekt.	147	—
Gustavsbergs o. Ingarö pdfb., Sthlm	160	—	Gästriklands östra domsaga, Gävl.	90	—
Gustavsfors, aggl., Älvsb. o. Värml.	225	—	Gästriklands östra domsagas t:g, Gävl.	147	—
Gustavshamn, del av aggl., Vrnl.	232	—	Gästriklands östra ktr., Uppsala ärkekt.	—	180
Gusum, aggl., Östg.	217	—	Gästriklands östra domsaga, Gävl.	147	—
Gusum, kbfd., Linköpings st.	—	208	Gästriklands östra domsagas t:g, Gävl.	90	—
Gyljen, aggl., Nb.	234	—	Gästriklands östra ktr., Uppsala ärkekt.	—	180
Gylle, Malm.	46	195	Gävle fögderi, Gävl.	134	—
Gyllenfors, m:e, Jönk.	22	—	Gävle Heliga Trefaldighets förs., Gävl.	91	180
Gysinge m. Mattön, aggl., Gävl.	231	—	Gävle landsfd., Gävl.	122	—
Gyttorp, aggl., Ör.	228	—	Gävle, stad, Gävl.	91	—
Gådeå, aggl., Vrnl.	232	—	Gävle Staffans förs., Gävl.	91	180
Gålsjö, kbfd.-omr., Härnösands st.	—	209	Gävleborgs län	90	—
Gångviken, m:e, Vrnl.	93	—	Gävleborgs läns hush.-omr.	171	—
Gårdby, Kalm.	30	193	Gävleborgs läns landstingsomr.	170	—
Gårdeby, Östg.	17	182			

	Adm.	Eckl.		Adm.	Eckl.
Gödelöv, Malm.	44	195	Hackvad, Ör.	79	189
Gödestad, Hall.	52	200	Hackås, Jämtl.	96	203
Göinge, Västra, domsaga, Krist.	141	—	Haga, Sthlm.	4	179
Göinge, Västra, domsagas t:g, Krist.	141	—	Haga, aggl., Kalm.	219	—
Göinge, Västra, härad, Krist.	39	—	Haga förs. i Göteborg, Göteb.	57	199
Göinge, Västra, ktr., Lunds st.	—	197	Hagalund, del av aggl., Gävl.	231	—
Göinge, Västra, vägd., Krist.	155	—	Hagalund, m:e, Sthlm.	4	—
Göinge, Östra, domsaga, Krist.	141	—	Hagaström, aggl., Gävl.	231	—
Göinge, Östra, domsagas t:g, Krist.	141	—	Hagby, Kalm.	29	193
Göinge, Östra, härad, Krist.	39	—	Hagby, Upps.	9	179
Göinge, Östra, ktr., Lunds st.	—	197	Hagebyhöga, Östg.	18	182
Göinge, Östra, vägd., Krist.	155	—	Hagebyhöga, Fivelstads o. Orlunda ffb., Östg.	161	—
Gökhem, Skar.	69	185	Hagelberg, Skar.	71	186
Gökhemsortens pd., kfb., Skar.	165	—	Hagfors, förs., Värml.	77	201
Görans, S:t, förs. i Stockholm	1	207	Hagfors, m:e, Värml.	77	—
Görslov, Malm.	45	195	Hagshult, Jönk.	22	192
Gösslunda, Skar.	68	185	Hagunda härad, Upps.	9	—
Gösaäter, aggl., Skar.	226	—	Hagunda, Norra, pfb., Upps.	160	—
Göstrings härad, Östg.	18	—	Hagunda pfb., Upps.	160	—
Göstrings ktr., Linköpings st.	—	183	Hagunda, Södra, ffb., Upps.	160	—
Göstrings vägd., Östg.	153	—	Hajom, Älvsb.	63	199
Göta, aggl., Älvsb.	225	—	Hakarp, Jönk.	21	192
Götafors, aggl., Jönk.	218	—	Hakkas, kbfd., Luleå st.	—	209
Götaland	178	—	Hakkas landsfd., Nb.	126	—
Göteborg, stad, Göteb.	57	—	Hall, Gotl.	32	206
Göteborgs Annedals förs., Göteb.	57	199	Halla, Gotl.	32	206
Göteborgs domprosteris norra ktr., Göteborgs st.	—	199	Halla, Söd.	12	188
Göteborgs domprosteris södra ktr., Göteborgs st.	—	199	Halla ting, Gotl.	32	—
Göteborgs fögderi, Göteb.	132	—	Halland, landskap	178	—
Göteborgs Gamlestads förs., Göteb.	57	199	Halland, Norra, jordbr.-omr., Hall.	242	—
Göteborgs Gustavi förs., Göteb.	57	199	Hallands län	51	—
Göteborgs Haga förs., Göteb.	57	199	Hallands läns hush.-omr.	171	—
Göteborgs Johannebergs förs., Göteb.	57	199	Hallands läns landstingsomr.	170	—
Göteborgs Karl Johans förs., Göteb.	57	199	Hallands mellersta domsaga, Hall.	142	—
Göteborgs Kristine förs., Göteb.	57	199	Hallands norra domsaga, Hall.	142	—
Göteborgs Lundby förs., Göteb.	57	199	Hallands Skåne-, slättbygd, prod.-omr.	241	—
Göteborgs Masthuggs förs., Göteb.	57	199	Hallands södra domsaga, Hall.	142	—
Göteborgs o. Bohus län	54	—	Hallarna m. Näset, aggl., Blek.	220	—
Göteborgs o. Bohus läns hush.-omr.	171	—	Hallaryd, Kron.	26	192
Göteborgs o. Bohus läns landstingsomr.	170	—	Hallaröd, Malm.	44	195
Göteborgs Oskar Fredriks förs., Göteb.	57	199	Hallen, förs., Jämtl.	97	204
Göteborgs stift	—	199	Hallen, kommun, Jämtl.	97	—
Göteborgs Tyska förs., Göteb.	57	199	Hallens o. Marby kfb., Jämtl.	166	—
Göteborgs Vasa förs., Göteb.	57	199	Hallingeberg, Kalm.	28	182
Göteborgs Örgryte förs., Göteb.	57	199	Hallingebergs norra, kbfd., Linköpings st.	—	208
Göteborgsbygdens vägl., Göteb.	155	—	Hallingebergs södra, kbfd., Linköpings st.	—	208
Götene, Skar.	68	185	Hallsberg, förs., Ör.	81	189
Götene, m:e, Skar.	68	—	Hallsberg, kommun, Ör.	79	—
Göteneortens kfb., Skar.	164	—	Hallsberg, köping, Ör.	79	—
Göteneortens pd., kfb., Skar.	164	—	Hallsbergs fögderi, Ör.	133	—
Göteryd, Kron.	26	192	Hallsbergs landsfd., Ör.	120	—
Göteve, Skar.	69	185	Hallsbergs skd., Ör.	—	213
Götlunda, Skar.	72	186	Hallsbergs t:g, Ör.	146	—
Götlunda, Ör.	79	189	Hallsta, del av aggl., Vrnl.	232	—
Götlunda o. Flistads ffb., Skar.	165	—	Hallstahammar, m:e, Västm.	83	—
			Hallstavik, aggl., Sthlm.	214	—
			Halltorp, Kalm.	29	193
Hablingbo, Gotl.	33	206	Halltorps o. Voxtorps ffb., Kalm.	162	—
Hablinge ting, Gotl.	33	—	Halltorps o. Voxtorps pfb., Kalm.	162	—
Habo, Skar.	70	186	Halltorps, Ölands, ffb. o. sjfb., Kalm.	162	—
Habo, aggl., Skar.	226	—	Hallvårds pd:s kfb., Gotl.	162	—
Haby, del av aggl., Älvsb.	225	—	Halmstad, Malm.	43	196
Hacksta, Upps.	8	179	Halmstad, stad o. förs., Hall.	53	200
			Halmstads fögderi, Hall.	132	—

	Adm.	Eckl.		Adm.	Eckl.
Halmstads härad, Hall.	51	—	Hanviken, del av aggl., Sthlm	235	—
Halmstads häraads vägd., Hall.	155	—	Hanö, aggl., Blek.	221	—
Halmstads ktr., Göteborgs st.	—	200	Haparanda, kbföd., Luleå st.	—	209
Halmstads o. Tönnersjö t.g. Hall.	142	—	Haparanda landsfd., Nb.	125	—
Halna, Skar.	72	186	Haparanda, Nedertorneå-förs., Nb.	105	205
Halvordstorp, aggl., Älvsb.	225	—	Haparanda, stad, Nb.	105	—
Hamburgsund, aggl., Göteb.	224	—	Haradal, aggl., Krist.	222	—
Hammar, Ör.	80	189	Haraker, Västm.	84	191
Hammar, aggl., Krist.	221	—	Harbo, Västm.	84	180
Hammar, aggl., Ör.	228	—	Hardeberga, Malm.	44	195
Hammar, del av aggl., Vrnl.	233	—	Hardeberga pd., kfb., Malm.	163	—
Hammar, Stora, Malm.	46	195	Hardemo, Ör.	79	189
Hammarby, Sthlm	4	180	Hardemo härad, Ör.	79	—
Hammarby, Söd.	13	188	Harestad, Göteb.	54	199
Hammarby, aggl., Gävl.	230	—	Harg, Sthlm	3	179
Hammarby, Eds o. Presta kfb. för brand- skydd, Sthlm	160	—	Harg, aggl. (i Hargs kommun), Sthlm	214	—
Hammarkinds härad, Östg.	16	—	Harg, aggl. (i Vätö kommun), Sthlm	214	—
Hammarkinds ktr., Linköpings st.	—	182	Harg, aggl., Söd.	216	—
Hammarkinds, Stegeborgs o. Skärkinds domsaga, Östg.	138	—	Harg, Västra, Östg.	18	183
Hammarkinds, Stegeborgs o. Skärkinds domsagas t.g. Östg.	138	—	Harg, Östra, Östg.	17	182
Hammarkinds vägd., Östg.	154	—	Hargshamn, aggl., Sthlm	214	—
Hammarlunda, Malm.	47	195	Harjagers härad, Malm.	44	—
Hammarlöv, Malm.	46	195	Harjagers ktr., Lunds st.	—	196
Hammaru, aggl., Ör.	228	—	Harlösa, Malm.	47	195
Hammarlund, aggl., Krist.	221	—	Harlösa, aggl., Malm.	223	—
Hammarstrand, aggl., Jämtl.	233	—	Harlösa m. fl. socknars ffb., Malm.	163	—
Hammarö, Värml.	75	201	Harmånger, Gävl.	91	180
Hammarö, kbföd., Karlstads st.	—	208	Harmånger, aggl., Gävl.	232	—
Hammarö, ö, Värml.	245	—	Harplinge, Hall.	51	200
Hammenhög, Krist.	37	196	Harplinge, aggl., Hall.	224	—
Hammenhög, aggl., Krist.	221	—	Harplinge landsfd., Hall.	115	—
Hanumerdal, Jämtl.	96	203	Harrie, Lilla, Malm.	44	196
Hanumerdal, aggl., Jämtl.	233	—	Harrie, Lilla, aggl., Malm.	222	—
Hammerdals landsfd., Jämtl.	124	—	Harrie pd., Lilla, Kfbet för, Malm.	163	—
Hammerdals t.g. Jämtl.	96	—	Harrie, Stora, Malm.	44	196
Hammerdals vägd., Jämtl.	149	—	Hassela, Gävl.	91	180
Hammeda, Kron.	26	192	Hasselfors, aggl., Ör.	228	—
Haura, Gotl.	34	206	Hasselösund, m:e, Göteb.	56	—
Haura, aggl., Gävl.	231	—	Hasslarp, aggl., Malm.	222	—
Haura, förs., Gävl.	91	180	Hassle, förs., Skar.	72	186
Hamrange, Gävl.	90	180	Hassle-Berga-Enåsa, kommun, Skar.	72	—
Hamrange kyrkotrakt, aggl., Gävl.	231	—	Hassle-Bösarp, Malm.	46	195
Hanaskog, aggl., Krist.	221	—	Hasslerörs landsfd., Skar.	118	—
Hanatorp, del av aggl., Älvsb.	225	—	Hasslerörs norra pd., kfb., Skar.	165	—
Handbörds härad, Kalm.	29	—	Hasslerörs södra pd., kfb., Skar.	165	—
Handbörds ktr., Växjö st.	—	193	Hasslerörs västra pd., kfb., Skar.	165	—
Handbörds, Stranda o. Norra Möre vägd., Kalm.	154	—	Hasslö, Blek.	35	197
Handen, aggl., Sthlm	215	—	Hasslösa, Skar.	68	185
Handöl, aggl., Jämtl.	233	—	Hasslöv, Hall.	51	200
Hanebo, Gävl.	90	180	Haurida, Jönk.	21	183
Hanebo landsfd., Gävl.	122	—	Havdhem, Gotl.	34	206
Hanekinds härad, Östg.	17	—	Havdhem, aggl., Gotl.	220	—
Hangelösa, Skar.	68	185	Haverö, Vrnl.	93	203
Hangvar, Gotl.	32	206	Havstensund, m:e, Göteb.	57	—
Hanhals, Hall.	52	200	Heby landsfd., Västm.	121	—
Haninge landsfd., Sthlm	107	—	Heby, m:e, Västm.	84	—
Hanken, del av aggl., Skar.	235	—	Hed, Västm.	83	190
Hannas, Krist.	37	196	Heda, Östg.	18	182
Hännäs, Kalm.	28	182	Hede, Göteb.	56	199
Hansjö, aggl., Kopp.	230	—	Hede, Jämtl.	97	203
			Hede landsfd., Jämtl.	124	—
			Hede t.g. Jämtl.	97	—
			Hede vägd., Jämtl.	149	—
			Hedefors, del av aggl., Älvsb.	158	—
				225	—

	Adm.	Eckl.		Adm.	Eckl.
Hedemora domsaga, Kopp.	146	—	Herrljunga, m:e, Älvsb.	62	—
Hedemora fögderi, Kopp.	134	—	Herråkra, Kron.	25	192
Hedemora ktr., Västerås st.	—	191	Herräng, aggl., Sthlm	214	—
Hedemora landsfd., Kopp.	121	—	Hestra, aggl., Jönk.	218	—
Hedemora, landskommun o. landsförs., Kopp.	86	190	Hestra, Norra, Jönk.	22	186
Hedemora, stad o. stadsförs., Kopp.	88	190	Hestra, Södra, Jönk.	22	192
	86	—	Hidinge, Ör.	80	189
Hedemora t:g, Kopp.	146	—	Hietaniemi, Nb.	104	205
Heden, del av aggl., Malm.	223	—	Hillared, Älvsb.	63	199
Hedeskoga, Malm.	47	195	Hillared, aggl., Älvsb.	226	—
Hedesunda, Gävl.	90	180	Hille, Gävl.	90	180
Hedesunda landsfd., Gävl.	122	—	Hille landsfd., Gävl.	122	—
Hedströmmens landsfd., Västm.	121	—	Hillebyn, del av aggl., Gävl.	231	—
Hedvig Eleonora förs. i Stockholm	1	207	Hillerstorp, aggl., Jönk.	218	—
Hedvigs förs. i Norrköping, Östg.	19	182	Hillesög, Sthlm	5	180
Heestrand m. Rådalen, aggl., Göteb.	224	—	Himle härad, Hall.	52	—
Hejde, Gotl.	33	206	Himle landsfd., Hall.	115	—
Hejde ting, Gotl.	33	—	Himle o. Viske skoltandklinik, Kfb:et, Hall.	163	—
Hejdeby, Gotl.	32	206	Himle o. Viske vägd., Hall.	155	—
Hejnum, Gotl.	32	206	Himle t:g, Hall.	142	—
Hejnums o. Bäls skd., Gotl.	—	212	Himmets, Västm.	83	190
Helenelund, del av aggl., Sthlm	214	—	Hindersön, ö, Nb.	244	—
Helgarö, Söd.	13	188	Hindås, aggl., Älvsb.	225	—
Helgö, Fogdö, Vansö o. Härads pd:s kfb., Söd.	160	—	Hinneryd, Kron.	26	192
Helgesta, Söd.	13	188	Hishult, {Hall.	51	200
Helgona, Söd.	12	188	Hishult, {Krist.	39	200
Helgona o. Svärta pd:s kfb., Söd.	160	—	Hisingen, ö, Göteb.	245	—
Helgum, VrnL.	94	203	Hisingens landsfd., Göteb.	116	—
Helgum, aggl., VrnL.	233	—	Hisingens, Västra, härad, Göteb.	54	—
Heliga Trefaldighet, förs., Upps.	10	179	Hisingens, Östra, härad, Göteb.	54	—
Heliga Trefaldighets förs. i Gävle, Gävl.	91	180	Hissmofors, del av aggl., Jämtl.	233	—
Hellvi, Gotl.	32	206	Hittarp, aggl., Malm.	222	—
Hemlingby, aggl., Gävl.	231	—	Hjo landsfd., Skar.	118	—
Hemmesdyngne, Malm.	46	195	Hjo, landskommun o. landsförs., Skar.	71	185
Hemmesjö, kommun, Kron.	25	—	Hjo, stad o. stadsförs., Skar.	72	185
Hemmesjö m. Tegnaby, förs., Kron.	27	192	Hjorted, Kalm.	28	182
Hemmesjö o. Tegnaby ffb., Kron.	162	—	Hjorteds landsfd., Kalm.	111	—
Hemmesjö skd., Kron.	—	212	Hjortsberga, Blek.	35	197
Hemse, Gotl.	34	206	Hjortsberga, Kron.	26	192
Hemse ffb., Gotl.	162	—	Hjortsberga, Edestads o. Förkärla ffb., Blek.	162	—
Hemse landsfd., Gotl.	112	—	Hjortsberga, Edestads o. Förkärla kfb. för hållande av brandkår, Blek.	162	—
Hemse, m:e, Gotl.	34	—	Hjortsberga, Edestads o. Förkärla kfb. för ordnandet av skogsbrandväsendet, Blek.	162	—
Hemse ting, Gotl.	34	—	Hjortsberga, Edestads o. Förkärla kfb. för polisverksamhetens upprätthållande, Blek.	162	—
Hemsjö, Älvsb.	61	186	Hjortsberga o. Kvenneberga skd., Kron.	—	212
Hemsjö-Ödenäs pd:s kfb., Älvsb.	164	—	Hjulsbro, aggl., Östg.	217	—
Hemsö, VrnL.	93	203	Hjulsjö, Ör.	80	190
Hemsön, ö, VrnL.	244	—	Hjälmarbygden, Mälar- o., prod.-omr.	242	—
Hennan, aggl., Gävl.	231	—	Hjälmaren, sjö	173	—
Henriksdal, aggl., Sthlm	215	—	Hjälmseryd, Jönk.	23	192
Hentorp, aggl., Skar.	226	—	Hjälsta, Upps.	8	179
Henån, aggl., Göteb.	224	—	Hjälstad, Skar.	71	186
Hermelin o. Johannes, aggl., Nb.	234	—	Hjälstads, Vads, Mo o. Sveneby ffb., Skar.	165	—
Herrberga, Östg.	18	182	Hjälstaholms pastorat, Uppsala ärkest.	—	179
Herrestad, Göteb.	56	199	Hjältevad, aggl., Jönk.	217	—
Herrestad, Östg.	18	182	Hjärnarp, Krist.	40	196
Herrestad, Stora, Malm.	47	195	Hjärnarp, aggl., Krist.	222	—
Herrestad, Östra, Krist.	37	196	Hjärsås, Krist.	38	197
Herrestads härad, Malm.	47	—			
Herrestads landsfd., Malm.	114	—			
Herrestads o. Källstads skd., Östg.	—	212			
Herrestads, Stora, m. fl. socknars kfb., Malm.	163	—			
Herrljunga, Älvsb.	62	186			

	Adm.	Eckl.		Adm.	Eckl.
Hjärtlanda, Jönk.	23	192	Hoting m. Valå, aggl., VrnL.	233	—
Hjärtum, Göteborg.	55	199	Hotings landsfd., VrnL.	123	—
Hjärtums o. Västerlanda pd:s kfb., Göteborg.	163	—	Hov, Krist.	40	196
Hjärup, aggl., Malm.	223	—	Hov, Älvsb.	62	186
Hoburgs ting, Malm.	34	—	Hov, Östg.	18	183
Hoby, Bräkne-, Blek.	35	197	Hova, Skar.	72	186
Hoby, Bräkne-, aggl., Blek.	220	—	Hova, aggl., Skar.	226	—
Hoby landsfd., Blek.	112	—	Hova landsfd., Skar.	118	—
Hoby, Västra, Malm.	44	195	Hovby, Skar.	68	185
Hoby, Östra, Krist.	37	196	Hovenäset, m:e, Göteborg.	56	—
Hofors, Gävl.	90	180	Hovförsamlingen i Stockholm	1	207
Hofors m. Born o. Fagerstaberg, aggl., Gävl.	231	—	Hovid, aggl., VrnL.	232	—
Hofterup, Malm.	44	196	Hovmantorp, förs., Kron.	27	192
Hogdal, Göteborg.	57	199	Hovmantorp, kommun, Kron.	25	—
Hogenäs Näas, numera Hovenäset, m:e, Göteborg.	56	—	Hovmantorp, m:e, Kron.	25	—
Hogrån, Gotl.	33	206	Hovs, Appuna o. Herrestads kfb., Östg.	161	—
Hogstad, Östg.	18	183	Hovsberg m. Vij, aggl., Gävl.	231	—
Hohultslätt, aggl., Kron.	218	—	Hovslätt, aggl., Jönk.	218	—
Hok, aggl., Jönk.	218	—	Hovsta, Ör.	79	189
Hol, Älvsb.	61	186	Hovsta, aggl., Ör.	228	—
Hole m. Idbäck, aggl., Kopp.	230	—	Hovås, aggl., Göteborg.	224	—
Holländaröd m. Medbo, aggl., Göteborg.	224	—	Huaröd, Krist.	38	197
Holm, Hall.	51	200	Huaröd, aggl., Krist.	221	—
Holm, Upps.	8	179	Hubbo, Väst.	84	190
Holm, VrnL.	93	203	Hubbo o. Tillberga ffb., Väst.	165	—
Holm, del av aggl., Östg.	217	—	Huddinge, Sthlm	5	188
Holm, förs., Älvsb.	65	201	Huddinge, m:e, Sthlm	5	—
Holm, kommun, Älvsb.	60	—	Huddinge m:ens kfb. för brandskydd, Sthlm	160	—
Holmby, Malm.	47	195	Huddunge, Väst.	84	180
Holmedal, Värml.	76	201	Hudene, Älvsb.	62	186
Holmestad, Skar.	68	185	Hudiksvall, stad o. förs., Gävl.	91	180
Holms, Järns o. Örs pd:s kfb., Älvsb.	164	—	Hudiksvalls fögderi, Gävl.	134	—
Holms m. fl. kommuners ffb., Älvsb.	164	—	Huggenäs, Värml.	76	201
Holmsund, Vb.	100	205	Hulared, Älvsb.	64	199
Holmsund, m:e, Vb.	100	—	Hullsta, aggl., VrnL.	233	—
Holmön, Vb.	100	205	Hult, Jönk.	21	183
Holmön, ö, Vb.	244	—	Hult, aggl., Jönk.	217	—
Holmöns vägd., Vb.	158	—	Hult, aggl., Östg.	217	—
Holsbybrunn, aggl., Jönk.	218	—	Hulterstad, Kalm.	30	193
Holsljunga, Älvsb.	63	199	Hultsfred, kbf.d., Linköpings st.	—	208
Horda, aggl., Jönk.	218	—	Hultsfred, köping, Kalm.	28	—
Horla, Älvsb.	61	186	Hultsfreds landsfd., Kalm.	111	—
Horn, Skar.	71	186	Hultsjö, Jönk.	23	192
Horn, Östg.	19	183	Hultsjö, Skepperstads o. Hjartlanda ffb., Jönk.	161	—
Horn, aggl., Blek.	220	—	Humla, Älvsb.	64	186
Horn, aggl., Östg.	217	—	Humblebäck o. annan förortsbebyggelse norr om Åstorp, aggl., Krist.	222	—
Hornaryd, Kron.	25	192	Hunnebostrand, förs., Göteborg.	56	199
Hornborga, Skar.	71	186	Hunnebostrand, m:e, Göteborg.	56	—
Horndal, aggl., Kopp.	229	—	Hunnestad, Hall.	52	200
Horndal, kbf.d., Västerås st.	—	208	Hurva, Malm.	47	195
Horns, Frösve, Säters o. Binnebergs ffb., Skar.	165	—	Hurva, aggl., Malm.	223	—
Hornsberg, m:e, Jämtl.	97	—	Hurva m. fl. socknars ffb., Malm.	163	—
Horred, Älvsb.	63	199	Husaby, Skar.	68	185
Horreds landsfd., Älvsb.	116	—	Husaby m. fl. socknars ffb., Skar.	164	—
Horreds pd:s kfb., Älvsb.	164	—	Husaby o. Skälvum-Ova sfb., Skar.	164	—
Horstaås, aggl., Väst.	229	—	Husby, Kopp.	86	190
Hortlax, Nb.	104	205	Husby, Kungs-, Upps.	8	179
Hosjö, förs., Kopp.	86	190	Husby, kbf.d., Västerås st.	—	208
Hossmo, Kalm.	29	193	Husby, Västra, Östg.	16	182
Hotagen, förs., Jämtl.	96	—	Husby, Östra, Östg.	16	182
Hotagen, kommun, Jämtl.	96	—	Husby, Östra, aggl., Östg.	217	—
Hotagen, lappförs., Jämtl.	96	203			
	97	203			

	Adm.	Eckl.		Adm.	Eckl.
Husby, Östra, o. Östra Stenby pfb., Östg.	160	—	Häggum, Skar.	69	186
Husby, Östra, Östra Stenby o. Konung-sunds kfb., Östg.	160	—	Häggvik, del av aggl., Sthlm	214	—
Husby-Lyhundra, Sthlm	3	179	Häginge, Krist.	39	195
Husby-Lyhundra, Skederids o. Rö ffb., Sthlm	160	—	Hägnestaden, aggl., Skar.	226	—
Husby-Långhundra, Sthlm	4	179	Hällaryd, Blek.	35	197
Husby-Oppunda, Söd.	13	188	Hällaryd, del av aggl., Jönk.	218	—
Husby-Rekarne, Söd.	13	188	Hällby, aggl., Söd.	216	—
Husby-Sjutolft, Upps.	8	179	Hälleberga, Kron.	25	192
Husby-Arlinghundra, Sthlm	4	179	Hällefors, Ör.	80	190
Hushållningstillagen å Gotland	34	—	Hällefors, aggl., Ör.	228	—
Hushållningssällskapsområden	171	—	Hällefors landsfd., Ör.	120	—
Husie förs. i Malmö, Malm.	48	195	Hälleforsnäs, aggl., Söd.	216	—
Huskvarna landsfd., Jönk.	109	—	Hällesjö, Jämtl.	96	203
Huskvarna, stad o. förs., Jönk.	23	192	Hällestad, Malm.	44	195
Husum, aggl., Vrnl.	233	—	Hällestad, Älvsb.	62	185
Huvudsta, Nya, m:e, Sthlm	4	—	Hällestad, Östg.	16	182
Hybo, aggl., Gävl.	231	—	Hällestad, aggl., Malm.	223	—
Hyby, Malm.	45	195	Hällestad, aggl., Östg.	216	—
Hyby, Bara o. Skabersjö kfb., Malm.	163	—	Hällestads landsfd., Östg.	109	—
Hycklinge, Östg.	19	183	Hällevadsholm, aggl., Göteb.	224	—
Hylletofta, Jönk.	23	192	Hällevik, aggl., Blek.	221	—
Hyllinge, aggl., Krist.	222	—	Hälleviksstrand, m:e, Göteb.	55	—
Hyltebruk, aggl., Jönk.	218	—	Hällnäs, m:e, Vb.	100	—
Hyttinge, Söd.	13	188	Hällstad, Älvsb.	62	186
Hyringa, Skar.	67	185	Hällum, Skar.	67	185
Hyringa-Långnoms skd., Skar.	—	212	Hälsingborg, stad, Malm.	48	—
Hysna, Älvsb.	63	199	Hälsingborgs fögderi, Malm.	131	—
Hytting, del av aggl., Kopp.	229	—	Hälsingborgs Gustav Adolfs förs., Malm.	48	196
Hyttorna, del av aggl., Blek.	220	—	Hälsingborgs Maria förs., Malm.	48	196
Håbo härad, Upps.	8	—	Hälsingborgs Raus förs., Malm.	48	196
Håbo ktr., Uppsala ärkest.	—	179	Hälsingland, landskap	178	—
Håbo landsfd., Upps.	107	—	Hälsinglands kustland, jordbr.-omr., Gävl.	243	—
Håbo pfb., Upps.	160	—	Hälsinglands nordvästra vägd., Gävl.	157	—
Håbol, Älvsb.	60	201	Hälsinglands nordöstra vägd., Gävl.	157	—
Håbo-Tibble, Upps.	8	179	Hälsinglands Norra, domsaga, Gävl.	148	—
Håby, Göteb.	56	199	Hälsinglands sydvästra vägd., Gävl.	157	—
Häcksvik, Älvsb.	64	200	Hälsinglands, Sydöstra, domsaga, Gävl.	147	—
Håkantorp, Skar.	71	185	Hälsinglands sydöstra vägd., Gävl.	157	—
Håksberg, aggl., Kopp.	230	—	Hälsinglands, Västra, domsaga, Gävl.	148	—
Hålanda, Älvsb.	61	199	Hälsinglands, Västra, domsagas t:g, Gävl.	91	—
Håle, Skar.	67	185	Hälsingtuna, Gävl.	91	180
Hällnäs, Upps.	9	180	Hälsingtuna landsfd., Gävl.	122	—
Hällsta, aggl., Söd.	216	—	Hälsö, m:e, Göteb.	54	—
Hälta, Göteb.	54	199	Händene, Skar.	69	185
Hånger, Jönk.	22	192	Härad	1	—
Hångsdala, Skar.	70	185	Härad, Söd.	13	188
Hångsdala, Skörstorpe o. Östra Gerums skd., Skar.	—	212	Häradshammar, Östg.	16	182
Håsjö, Jämtl.	96	203	Härene, Norra, Skar.	68	185
Håslöv, Malm.	46	195	Härene, Norra, o. Hovby ffb., Skar.	164	—
Håslöv m. Viby, aggl., Krist.	221	—	Härene, Norra, o. Sävare pd., kfb., Skar.	164	—
Håstad, Malm.	44	195	Härene, Södra, Älvsb.	62	186
Håstad, del av aggl., Malm.	222	—	Härja, Skar.	70	186
Håtuna, Upps.	8	179	Härjedalen, landskap	178	—
Håtuna o. Håbo-Tibble ffb., Upps.	160	—	Härjedalens domsaga, Jämtl.	149	—
Håtuna o. Håbo-Tibble skd., Upps.	—	212	Härjedalens ktr., Härnösands st.	—	204
Håverud, aggl., Älvsb.	225	—	Härjevad, Skar.	69	185
Hågerstad, Östg.	19	183	Härkeberga, Upps.	8	179
Håggdånger, Vrnl.	93	203	Härlunda, Kron.	26	192
Håggeby, Upps.	8	179	Härlunda, Skar.	69	185
Håggenäs, Jämtl.	96	203	Härlöv, Kron.	26	192
Håggesled, Skar.	68	185	Härna, Älvsb.	62	186
			Härnevi, Västm.	84	179
			Härnön, ö, Vrnl.	244	—

	Adm.	Eckl.		Adm.	Eckl.
Härnösand, stad o. förs., Vrnll.	94	203	Hölebo härad, Söd.	12	—
Härnösands domprosteri, Härnösands st.	—	203	Höllviken, aggl., Malm.	223	—
Härnösands stift	—	203	Hölö, Söd.	12	188
Härryda, Göteborg.	54	199	Hölo o. Mörkö pds kfb., Söd.	160	—
Härslöv, Malm.	43	196	Hömb, Skar.	70	185
Hässelby villastad, köping, Sthlm	5	—	Hönebo, aggl., Skar.	226	—
Hässjö, Vrnll.	93	203	Hönsäter, aggl., Skar.	226	—
Hässleby, förs., Jönk.	24	183	Hönö, m:e, Göteborg.	54	—
Hässleby, kommun, Jönk.	21	—	Hörby, förs., Malm.	49	195
Hässleby o. Mariannelunds köpings ffb., Jönk.	161	—	Hörby, kommun, Malm.	47	—
Hässleby skd., Jönk.	—	212	Hörby, köping, Malm.	47	—
Hässleholm, stad o. förs., Krist.	40	197	Hörby landsfd., Malm.	114	—
Hässleholms fögderi, Krist.	131	—	Höreda, Jönk.	21	183
Hässleholms landsfd., Krist.	113	—	Hörja, Krist.	39	196
Hässlunda, Malm.	43	196	Hörken, aggl., Ör.	228	—
Hästberg, Tuna, aggl., Kopp.	229	—	Hörken, köf.-omr., Västerås st.	—	209
Hästhagen, aggl., Sthlm	215	—	Hörnefors, Vb.	100	205
Hästholmen, aggl., Östg.	217	—	Hörnefors, aggl., Vb.	234	—
Hästveda, Krist.	39	197	Hörningsnäs parkhem, aggl., Sthlm	215	—
Hästveda, m:e, Krist.	39	—	Hörningsnäs villastad, m:e, Sthlm	5	—
Häverö, Sthlm	3	179	Hörnätt m. Sund, aggl., Vrnll.	233	—
Häverödalen, aggl., Sthlm	214	—	Hörröd, Krist.	38	197
Hög, Gävl.	91	180	Hörsne m. Bara, Gotl.	33	206
Hög, Malm.	44	196	Hörup, Krist.	37	196
Högalids förs. i Stockholm	1	207	Hörvik, aggl., Blek.	221	—
Höganäs landsfd., Malm.	115	—	Hössna, Älvsb.	64	186
Höganäs, stad o. förs., Malm.	48	196	Hössna pastorats ffb., Älvsb.	164	—
Högbo, del av aggl., Kopp.	229	—	Höör, förs., Malm.	49	195
Högbo, kommun, Gävl.	90	—	Höör, kommun, Malm.	48	—
Högby, Kalm.	29	193	Höör, köping, Malm.	48	—
Högby, Östg.	18	183	Höörs landsfd., Malm.	114	—
Högby o. Högstads pfb., Östg.	161	—	Höörs o. Munkarps pd., kfb., Malm.	163	—
Högerud, Värml.	76	201			
Högestad, Malm.	47	195	Ibb, St., Malm.	43	196
Högfors, aggl., Västm.	229	—	Idala, Hall.	52	200
Högländ, aggl., Vrnll.	233	—	Idbäck, del av aggl., Kopp.	230	—
Högländet, Nordöstra, jordbr.-omr., Skar.	242	—	Idenor, Gävl.	91	180
Högländet, Sydsvenska, prod.-omr.	242	—	Idkerberget, aggl., Kopp.	229	—
Högländet, Sydöstra, jordbr.-omr., Skar.	242	—	Idre, aggl., Kopp.	230	—
Högländet, Södra, jordbr.-omr., Älvsb.	242	—	Idre, förs., Kopp.	88	190
Höglunda, del av aggl., Värml.	227	—	Idre, kommun, Kopp.	88	—
Högsbo, aggl., Göteborg.	224	—	Igelsta, m:e, Sthlm	5	—
Högsby, Kalm.	29	193	Igelösa, förs., Malm.	44	196
Högsby, aggl., Kalm.	219	—	Igelösa o. Odarslöv, kommun, Malm.	44	—
Högsby landsfd., Kalm.	111	—	Igesund, aggl., Gävl.	231	—
Högsby landsföds kfb. för arrestlokal, Kalm.	162	—	Ignaberga, Krist.	39	197
Högseröd, Malm.	47	195	Ilians, St., förs. i Västerås, Västm.	84	190
Högsjö, Vrnll.	93	203	Ilsbo, Gävl.	91	180
Högsjö, aggl., Söd.	216	—	Ilstorp, Malm.	47	195
Högsum, Kalm.	30	193	Immeln, aggl., Krist.	221	—
Högstena, Skar.	70	185	Indal, Vrnll.	93	203
Högsäter, Älvsb.	60	201	Indals kfb., Vrnll.	166	—
Högsäter, aggl., Älvsb.	225	—	Indals-Liden, numera Liden, Vrnll.	93	203
Högås, Göteborg.	56	199	Indals landsfd., Vrnll.	123	—
Höja, Krist.	40	196	Indals pds kfb., Vrnll.	166	—
Hökhuvud, Sthlm	3	179	Ingarö, Sthlm	4	180
Höks härad, Hall.	51	—	Ingarö, ö, Sthlm	246	—
Höks tg, Hall.	142	—	Ingatorp, Jönk.	21	183
Höks vägd., Hall.	155	—	Ingatorp, aggl., Jönk.	217	—
Hökåsen, aggl., Västm.	229	—	Ingelstad, aggl., Kron.	219	—
Hökön, aggl., Krist.	221	—	Ingelstad, Västra, Malm.	45	195
Hököpinge, Malm.	45	195	Ingelstad, Östra, Krist.	37	196
Hököpinge, aggl., Malm.	223	—	Ingelstads härad, Krist.	37	—
			Ingelstads ktr., Lunds st.	—	196

	Adm.	Eckl.		Adm.	Eckl.
Ingelstads o. Järrestads domsaga, Krist.	141	—	Julita, Söd.	13	188
Ingelstads o. Järrestads domsagas t/g, Krist.	141	—	Junkil, Upps.	9	180
Ingelstads o. Järrestads vägd., Krist.	155	—	Jung, Skar.	69	185
Ingelstads, Västra, m. närgränsande socknars kfb., Malm.	163	—	Juniskär, aggl., Vrn.	232	—
Ingelstorp, Krist.	37	196	Junkön, ö, Nb.	244	—
Ingelstråde, aggl., Malm.	222	—	Junosando, Nb.	105	205
Inlandet, jordbr.-omr., Gävl.	243	—	Junsele, Vrn.	94	203
Inlandet, jordbr.-omr., Nb.	243	—	Juringe, aggl., Sthlm	215	—
Inlandet, jordbr.-omr., Vb.	243	—	Jursla, aggl., Östg.	217	—
Inlands domsaga, Göteb.	143	—	Jäder, Söd.	13	188
Inlands Fräke härad, Göteb.	55	—	Jädraås, aggl., Gävl.	230	—
Inlands fögderi, Göteb.	132	—	Jägra, del av aggl., Kopp.	230	—
Inlands Norðre härad, Göteb.	54	—	Jäla, Skar.	69	185
Inlands norra t/g, Göteb.	143	—	Jällby, Älvsb.	62	186
Inlands södra t/g, Göteb.	143	—	Jälluntofta, Jönk.	22	192
Inlands Södre härad, Göteb.	54	—	Jämjö, Blek.	35	197
Inlands Torpe härad, Göteb.	55	—	Jämjöslätt, aggl., Blek.	220	—
Inlands vägd., Göteb.	155	—	Jämshög, förs., Blek.	36	197
Insjön, aggl., Kopp.	230	—	Jämshög, kommun, Blek.	35	—
Intrånget, aggl., Kopp.	229	—	Jämshög, kbfd., Lunds st.	—	208
Inverness, del av aggl., Sthlm	214	—	Jämshögs landsfd., Blek.	112	—
Irsta, Västn.	84	190	Jämshögsby, aggl., Blek.	221	—
Irsta, Kärbo, Kungsåra o. Ångsö ffb., Västn.	165	—	Jämtland, landskap	178	—
Irsta pd:s kfb., Västn.	165	—	Jämtlands län	96	—
Isie, Lilla, Malm.	46	195	Jämtlands läns hush.-omr.	171	—
Istorp, Älvsb.	63	199	Jämtlands läns landstingsomr.	170	—
Istrum, Skar.	69	186	Jämtlands norra domsaga, Jämtl.	149	—
Ivetofta, Krist.	38	197	Jämtlands norra fögderi, Jämtl.	135	—
Iviken, aggl., Kopp.	230	—	Jämtlands södra fögderi, Jämtl.	135	—
Ivö, Krist.	38	197	Jämtlands västra domsaga, Jämtl.	149	—
Ivö, ö, Krist.	245	—	Jämtlands västra domsagas t/g, Jämtl.	97	—
Jakobs förs. i Stockholm	1	207	Jämtlands västra fögderi, Jämtl.	135	—
Jakobsberg, aggl., Sthlm	214	—	Jämtlands östra domsaga, Jämtl.	148	—
Janelund, numera Degerfors, m:e, Ör.	80	—	Jämtlands östra fögderi, Jämtl.	135	—
Johannebergs förs. i Göteborg, Göteb.	57	199	Jämtländska silurområdet, prod.-omr.	243	—
Johannedal, aggl., Vrn.	232	—	Järbo, Gävl.	90	180
Johannes, del av aggl., Nb.	234	—	Järbo, Älvsb.	60	201
Johannes förs. i Stockholm	1	207	Järbo m. Finnäs, aggl., Gävl.	230	—
Johannes, St, förs. i Malmö, Malm.	48	195	Järeäda, Kalm.	28	183
Johannes, St, förs. i Norrköping, Östg.	19	182	Järfälla, Sthlm	5	180
Johanfors, aggl., Kron.	219	—	Järla, del av aggl., Sthlm	215	—
Jokkmokk, Nb.	104	205	Järlåsa, Upps.	9	179
Jokkmokk, aggl., Nb.	234	—	Järlåsa, aggl., Upps.	215	—
Jokkmokk, kbfd., Luleå st.	—	209	Järn, Älvsb.	60	201
Jokkmokks landsfd., Nb.	125	—	Järna, Kopp.	87	190
Jokkmokks t/g, Nb.	104	—	Järna, Dala-, aggl., Kopp.	230	—
Jokkmokks vägd., Nb.	159	—	Järna, kbfd., Västerås st.	—	208
Jonsberg, Östg.	16	182	Järna landsfd., Kopp.	121	—
Jonsbergs o. Rönö kfb., Östg.	160	—	Järna, m:e, Sthlm	6	—
Jonsered, m:e, Göteb.	54	—	Järnboås, Ör.	80	190
Jonstorp, Malm.	43	196	Järnforsen, aggl., Kalm.	219	—
Jordbruksområden, Naturliga	241	—	Järnskog, Värml.	76	201
Jukkasjärvi, aggl., Nb.	234	—	Järnskogs landsfd., Värml.	119	—
Jukkasjärvi, förs., Nb.	105	205	Järpen, m:e, Jämtl.	97	—
Jukkasjärvi, kommun, Nb.	105	—	Järpås, Skar.	68	185
Jukkasjärvi t/g, Nb.	105	—	Järpås, m:e, Skar.	68	—
Jukkasjärvi vägd., Nb.	159	—	Järpås pd., kfb., Skar.	164	—
			Järrestad, Krist.	37	196
			Järrestads härad, Krist.	37	—
			Järrestads härad, Krist.	162	—
			Järrestads landsfd., Krist.	113	—
			Järsnäs, Jönk.	21	192
			Järsnäs, Lekeryds o. Svarttorps pd., kfb., Jönk.	161	—

	Adm.	Eckl.		Adm.	Eckl.
Järstad, Östg.	18	182	Karaby, Västra, Malm.	44	196
Järstorp, Jönk.	21	192	Karaby, Västra, aggl., Malm.	223	—
Järva, aggl., Sthlm	214	—	Karaby, Västra, Saxtorps, Annelövs o. Dagstorps ffb., Malm.	163	—
Järved m. Alne, aggl., VrnI.	233	—	Karaby, Östra, Malm.	44	196
Järvsta, aggl., Gävl.	231	—	Karbenning, Västm.	83	191
Järvsö, Gävl.	90	180	Kareby, Göteb.	54	199
Järvsö, aggl., Gävl.	231	—	Karesuando, Nb.	105	205
Järvsö landsfd., Gävl.	122	—	Karesuando landsfd., Nb.	126	—
Jät, Kron.	25	192	Karesuando t:g, Nb.	105	—
Jättendal, Gävl.	91	180	Karl Gustav, Nb.	150	—
Jättesta, aggl., VrnI.	232	—	Karl Gustav, Älvsb.	104	205
Jönköping, stad, Jönk.	23	—	Karl Gustav o. Grimmaresds ffb., Älvsb. Karl Gustavs o. Hietaniemi ffb., Nb.	63	199
Jönköping-Huskvarna, Trafikföretaget, kfb., Jönk.	162	—	Karl Gustavs o. Hietaniemi ffb., Nb.	164	—
Jönköpings Kristina förs., Jönk.	23	192	Karl Johans förs. i Göteborg, Göteb.	166	—
Jönköpings Ljungarums förs., Jönk.	23	192	Karlanda, Värml.	57	199
Jönköpings län	21	—	Karbo, aggl., Kopp.	76	201
Jönköpings läns hush.-omr.	171	—	Karleby, Skar.	229	—
Jönköpings läns landstingsomr.	170	—	Karlholm, aggl., Upps.	70	185
Jönköpings-Sofia förs., Jönk.	23	192	Karlsborg, Skar.	216	—
Jönåker, aggl., Söd.	216	—	Karlsborg, aggl., Nb.	72	186
Jönåkers härad, Söd.	12	—	Karlsborg, aggl., Skar.	234	—
Jönåkers landsfd., Söd.	108	—	Karlsborgs landsfd., Skar.	226	—
Jönåkers, Rönö o. Hölebo t:g, Söd.	138	—	Karlshamn, stad o. förs., Blek.	118	—
Jörgens, S:t, sjukhus, del av aggl., Göteb. Jörlanda, Göteb.	224	—	Karlshamn, stad o. förs., Blek.	36	197
Jörn, Vb.	54	199	Karlshamn, stad o. förs., Värml.	131	—
Jörn, m.e, Vb.	101	205	Karlskoga fögderi, Ör.	133	—
Jörns landsfd., Vb.	101	—	Karlskoga härad, Ör.	80	—
Jörns västra, kbf., Luleå st.	125	—	Karlskoga landsfd., Ör.	120	—
Jörns östra, kbf., Luleå st.	—	209	Karlskoga, stad o. förs., Ör.	81	201
Jörtsön, ö, Upps.	—	209	Karlskoga t:g, Ör.	146	—
Jösse domsaga, Värml.	246	—	Karlskrona Amiralitetsförs., Blek.	36	197
Jösse domsagas t:g, Värml.	145	—	Karlskrona fögderi, Blek.	131	—
Jösse härad, Värml.	145	—	Karlskrona, stad, Blek.	36	—
Jösse ktr., Karlstads st.	76	—	Karlskrona stadsförs., Blek.	36	197
Jösse vägd., Värml.	—	201	Karlskrona, stad, Blek.	29	193
Jösefors, aggl., Värml.	156	—	Karlstad, stad o. förs., Värml.	77	201
Kaga, Östg.	227	—	Karlstads härad, Värml.	75	—
Kaga o. Ledbergs kfb., Östg.	17	182	Karlstads landsfd., Värml.	119	—
Kalix domsaga, Nb.	161	—	Karlstads stift	—	201
Kalix fögderi, Nb.	150	—	Karlstad, stad o. förs., Värml.	23	193
Kalix, m.e, Nb.	135	—	Karlskoga, aggl., VrnI.	232	—
Kalix vägd., Nb.	104	—	Karoli förs. i Malmö, Malm.	48	195
Kall, förs., Jämtl.	159	—	Karpalund, del av aggl., Krist.	221	—
Kall, kommun, Jämtl.	97	204	Karungi, aggl., Nb.	234	—
Kallhall, aggl., Sthlm	97	—	Karup, Västra, Krist.	40	196
Källinge, aggl., Blek.	214	—	Karup, Östra, Hall.	51	200
Kallmorberget, del av aggl., Västm.	220	—	Karups, Västra, Hovs o. Torekovs ffb., Krist.	162	—
Kalmar, Upps.	229	—	Kassaretorpet, del av aggl., Älvsb.	225	—
Kalmar län	8	179	Kastlösa, Kalm.	30	193
Kalmar läns norra hush.-omr.	28	—	Katarina förs. i Stockholm	1	207
Kalmar läns norra landstingsomr.	171	—	Katrineberg, kfb.-omr., Uppsala ärkest. Katrineholm, stad, Söd.	—	209
Kalmar läns södra hush.-omr.	170	—	Katslösa, Malm.	14	—
Kalmar läns södra landstingsomr.	171	—	Kattarp, Malm.	46	195
Kalmar, stad o. förs., Kalm.	170	—	Kattarp, Malm.	43	196
Kalmarslätten, jordbr.-omr., Kalm.	30	193	Kattarp, aggl., Malm.	222	—
Kalv, Älvsb.	241	—	Kattarp landsfd., Malm.	115	—
Kalvsund, m.e, Göteb.	64	200	Kattnäs, Söd.	12	188
Kalvsvik, Kron.	54	—	Kattunga, Surteby, Älvsb.	63	199
Kalvträsk, förs., Vb.	25	192	Kedum, Norra, Skar.	68	185
Kantorp, del av aggl., Söd.	100	205	Kedum, Södra, Skar.	67	185
Kappelshamn, aggl., Gotl.	216	—	Kengisfors, aggl., Nb.	234	—
Karaby, Skar.	220	—	Keestad, Skar.	68	185
	67	185	Kiaby, Krist.	38	197

	Adm.	Eckl.		Adm.	Eckl.
Kil, Ör.	79	189	Klacka-Lerberg, aggl., Ör.	228	—
Kil, m:e, Värml.	75	—	Klagshamn, aggl., Malm.	223	—
Kil, Stora, Värml.	75	201	Klagstorp, aggl., Malm.	223	—
Kil, Visnums-, Värml.	75	201	Klagstorp, Västra, Malm.	45	195
Kila, Söd.	12	188	Klagstorp, Östra, Malm.	46	195
Kila, Värml.	76	201	Klagstorps landsfd., Malm.	114	—
Kila, Västm.	84	191	Klagstorps, Västra, o. Glostorps ffb., Malm.	163	—
Kilafors, aggl., Gävl.	231	—	Klampenborg, del av aggl., Vrn.	232	—
Kilanda, Älvsb.	61	199	Klara förs. i Stockholm	1	207
Killeberg, aggl., Krist.	221	—	Klarälvdalens vägd., Värml.	156	—
Kils härad, Värml.	75	—	Klavrestrom, aggl., Kron.	218	—
Kils ktr., Karlstads st.	—	201	Kleva, Kinne-, Skar.	68	185
Kils landsfd., Värml.	119	—	Kleva, Vilske-, Skar.	69	185
Kilsmo, aggl., Ör.	228	—	Klingsta, del av aggl., Sthlm.	214	—
Kimstad, Östg.	16	182	Klinte, Gotl.	33	206
Kimstad, aggl., Östg.	217	—	Klintehamn, aggl., Gotl.	220	—
Kinda härad, Östg.	19	—	Klintehamns landsfd., Gotl.	112	—
Kinda o. Ydre domsaga, Östg.	139	—	Klintehamns provinsialläkaredistrikt		
Kinda o. Ydre fogderi, Östg.	130	—	kfb., Gotl.	162	—
Kinda t:g, Östg.	139	—	Klippan, m:e, Krist.	40	—
Kinda vägd., Östg.	154	—	Klippans bruk, aggl., Krist.	222	—
Kinds fogderi, Älvsb.	132	—	Klockestrand m. Lugnviksstrand, aggl., Vrn.	232	—
Kinds härad, Älvsb.	64	—	Klockrike, Östg.	17	182
Kinds ktr., Göteborgs st.	—	200	Klockrike o. Älvestads ffb., Östg.	161	—
Kinds ktr., Linköpings st.	—	183	Klostern förs. i Eskilstuna, Söd.	14	188
Kinds o. Redvägs domsaga, Älvsb.	144	—	Klägerup, aggl., Malm.	223	—
Kinds t:g, Älvsb.	144	—	Klägerups landsfd., Malm.	114	—
Kinds vägd., Älvsb.	156	—	Kläckeberga, Kalm.	29	193
Kinna, Älvsb.	63	199	Klädesholmen, Göteborg.	55	199
Kinna ktr., Skara st.	—	185	Klädesholmen o. Koholmen, m:e, Göteb.	55	—
Kinna landsfd., Älvsb.	116	—	Kläppa, aggl., Gävl.	231	—
Kinna, m:e, Älvsb.	63	—	Klässbol, aggl., Värml.	227	—
Kinnared, Hall.	51	200	Klövedal, Göteborg.	55	199
Kinnared, aggl., Hall.	223	—	Klövsjö, Jämtl.	97	203
Kinnarumma, Älvsb.	63	199	Knipplan, Källö-, m:e, Göteb.	54	—
Kinne härad, Skar.	69	—	Knista, Ör.	80	189
Kinne landsfd., Skar.	119	—	Knislinge, Krist.	38	197
Kinnefjärdings härad, Skar.	68	—	Knislinge, m:e, Krist.	38	—
Kinnefjärdings, Kinne o. Källands domsaga, Skar.	144	—	Knislinge, numera Knislinge, Krist.	38	197
Kinnefjärdings, Kinne o. Källands domsagas t:g, Skar.	144	—	Knivsta, Sthlm.	4	179
Kinnefjärdings landsfd., Skar.	119	—	Knivsta, aggl., Sthlm.	214	—
Kinne-Kleva, Skar.	68	185	Knivsta, Lagga, Östuna o. Alsike ffb., Sthlm.	160	—
Kinne-Kleva-Sils skd., Skar.	—	212	Knivsta landsfd., Sthlm.	107	—
Kinneulle-ortens pd., kfb., Skar.	164	—	Knutby, Sthlm.	3	179
Kinnevalds härad, Kron.	25	—	Knäred, Hall.	51	200
Kinnevalds landsfd., Kron.	111	—	Knäred, aggl., Hall.	223	—
Kinnevalds o. Norrvidinge ktr., Växjö st.	—	192	Knästorp, Malm.	45	195
Kinnevalds vägd., Kron.	154	—	Knätte, Älvsb.	64	186
Kinneved, Skar.	70	185	Koholmen, Klädesholmen o. m:e, Göteb.	55	—
Kinne-Vedum, Skar.	68	185	Kolbäck, Västm.	83	190
Kiruna järnvägsområde m. Ön, aggl., Nb.	234	—	Kolbäck, aggl., Västm.	229	—
Kiruna landsfd., Nb.	126	—	Kolbäcks landsfd., Västm.	121	—
Kiruna, m:e, Nb.	105	—	Kolleröd, aggl., Göteborg.	224	—
Kisa, Östg.	19	183	Kolmården, m:e, Östg.	16	—
Kisa landsfd., Östg.	109	—	Kolsva, aggl., Västm.	228	—
Kisa, m:e, Östg.	19	—	Kolsva pd., kfb., Västm.	165	—
Kisa o. Västra Eneby kfb., Östg.	161	—	Kommunalförbund	160	—
Kivik, m:e, Krist.	38	—	Kfb:et Ekero, Östg.	161	—
Kjula, Söd.	13	188	Kfb:et för anordnande av hem för kroniskt sjuka i Bergsjö, Gävl.	165	—
Kjula, Hammarby, Sundby o. Vallby pd:s kfb., Söd.	160	—	Kfb:et för anordnande av hem för kroniskt sjuka i Storvik, Gävl.	165	—
Kjula m. fl. socknars ffb., Söd.	160	—			

	Adm.	Eckl.		Adm.	Eckl.
Kfb:et för Burlövs pd., Malm.	163	—	Kristianstads läns landstingsomr.	170	—
Kfb:et för Dösjöbro pd., Malm.	163	—	Kristianstads Norra Åsums förs., Krist.	40	197
Kfb:et för Kungsbacka stads o. Fjärås m. fl. socknars hem för kroniskt sjuka, Hall.	163	—	Kristina förs. i Jönköping, Jönk.	23	192
Kfb:et för Laholms stads o. Laholms m. fl. socknars hem för kroniskt sjuka, Hall.	163	—	Kristine förs. i Falun, Kopp.	88	190
Kfb:et för Lilla Harrie pd., Malm.	163	—	Kristine förs. i Göteborg, Göteborg.	57	199
Kfb:et för upprätthållande av polisarest i Slite, Gotl.	162	—	Kristineberg, aggl., Vb.	234	—
Kfb:et för Örbyhus samhälle, Upps.	160	—	Kristinehamn, stad o. förs., Värml.	77	201
Kfb:et Himle o. Viske skoltandklinik, Hall.	163	—	Kristinehem, aggl., Krist.	221	—
Kfb:et Skegrie pd., Malm.	163	—	Kristvalla, Kalm.	29	193
Kfb:et Solgården, Kalm.	162	—	Krogsered, Hall.	51	200
Kfb:et StrömvalLEN, Östg.	161	—	Krokek, Östg.	16	182
Kfb:et Årstads o. Faurås härads skol- tandklinik, Hall.	163	—	Krokek, aggl., Östg.	217	—
Kommuner	1	—	Kroken, Björneröd o., me, Göteborg.	57	—
Kommungrupper	174	—	Krokrom m. Hissmofors, aggl., Jämtl.	233	—
Konga, Malm.	44	196	Krokstad, Göteborg.	56	199
Konga, aggl., Kron.	219	—	Kronobergs län	25	—
Konga härads, Kron.	25	—	Kronobergs läns hush.-omr.	171	—
Konga härads kfb., Kron.	162	—	Kronobergs läns landstingsomr.	170	—
Konga ktr., Växjö st.	—	192	Kronofors, aggl., Kron.	218	—
Konga o. Kinnevalds fögderi, Kron.	130	—	Kropp, Malm.	43	196
Konga t/g, Kron.	139	—	Kroppa, Värml.	75	201
Konga vägd., Kron.	154	—	Kroppss skd., Malm.	—	212
Konga-Uppvidinge kfb., Kron.	162	—	Kroppstadsfors, del av aggl., Värml.	227	—
Kontrakt	—	179	Krylbo, köping, Kopp.	86	—
Konungsund, Östg.	16	182	Krågeholm, del av aggl., Malm.	223	—
Kopparberg, köping, Ör.	80	—	Kräkshult, Jönk.	23	193
Kopparberg, Stora, Kopp.	86	190	Kräksmåla, Kalm.	29	193
Kopparberg, Stora, kbf.d., Västerås st.	—	208	Kränge, aggl., VrnL.	233	—
Kopparbergs län	86	—	Kräcklinge, Ör.	79	189
Kopparbergs läns hush.-omr.	171	—	Kräklingbo, Gotl.	33	206
Kopparbergs läns landstingsomr.	170	—	Kräklinge, numera Kräcklinge, Ör.	79	189
Kopparbergs, Nya, härads, Ör.	80	—	Kräklinge ting, Gotl.	33	—
Kopparbergs, Stora, landsfd., Kopp.	121	—	Kuddby, Östg.	16	182
Kopparbergs vägd., Kopp.	157	—	Kuddby, Konungsunds o. Täby pfb., Östg.	161	—
Koppom, aggl., Värml.	227	—	Kuddby, Täby o. Å ffb., Östg.	161	—
Korpilobolo, Nb.	105	205	Kuggeboda, aggl., Blek.	220	—
Korpilobolo landsfd., Nb.	126	—	Kulla, Upps.	8	179
Korsberga, Jönk.	23	193	Kulla, Roslags-, Sthlm.	4	179
Korsberga, Skar.	70	185	Kullavik, aggl., Hall.	224	—
Korsberga, aggl., Skar.	226	—	Kullen, del av aggl., Blek.	220	—
Korsnäs, aggl., Kopp.	229	—	Kullen m. Heden, aggl., Malm.	223	—
Korstråk, aggl., Nb.	234	—	Kullerstad, Östg.	16	182
Koskullskulle, aggl., Nb.	234	—	Kullings fögderi, Älvsb.	132	—
Kosta, aggl., Kron.	219	—	Kullings härads, Älvsb.	62	—
Kosta landsfd., Kron.	110	—	Kullings ktr., Skara st.	—	186
Kramfors fögderi, VrnL.	134	—	Kullings landsfd., Älvsb.	117	—
Kramfors, me, VrnL.	93	—	Kullings o. Vättle vägd., Älvsb.	156	—
Kristberg, Östg.	17	182	Kullings-Skövde, Älvsb.	62	186
Kristdala, Kalm.	28	183	Kulltorp, Jönk.	22	192
Kristdala (Kyrkotrakten), aggl., Kalm.	219	—	Kulltorps o. Gnosjö ffb., Jönk.	161	—
Kristianopel, Blek.	35	197	Kumla, Västm.	84	191
Kristianopel, köping, Blek.	35	—	Kumla, Ör.	79	189
Kristianopels landsfd., Blek.	112	—	Kumla, Östg.	18	182
Kristianstad, stad, Krist.	40	—	Kumla by m. Fylsta o. Norra Via, aggl., Ör.	228	—
Kristianstads fögderi, Krist.	131	—	Kumla, del av aggl., Sthlm	235	—
Kristianstads förs., Krist.	40	197	Kumla härads, Ör.	79	—
Kristianstads län	37	—	Kumla ktr., Strängnäs st.	—	189
Kristianstads läns hush.-omr.	171	—	Kumla landsfd., Ör.	120	—
			Kumla, me, Ör.	79	—
			Kummelnäs, aggl., Sthlm	214	—
			Kung Karl, förs., Västm.	85	188
			Kung Karl, kommun, Västm.	83	—
			Kung Karls skd., Västm.	—	213

	Adm.	Eckl.		Adm.	Eckl.
Kungsbacka landsfd., Hall.	115	—	Kyrketorp, Norra, Skar.	71	186
Kungsbacka, stad o. förs., Hall.	53	200	Kyrketorp, Norra, -Hagelbergs skd., Skar.	—	213
Kungsbacka stads o. Fjärås m. fl. socknars hem för kroniskt sjuka, Kfb:et för, Hall.	163	—	Kyrketorp, Södra, Skar.	70	185
Kungs-Barkarö, Västm.	83	190	Kyrkheddinge, Malm.	45	196
Kungsgården, aggl., Gävl.	230	—	Kyrkheden, aggl., Värml.	227	—
Kungshamn, Göteborg.	56	199	Kyrkhult, Blek.	35	197
Kungsholms (Ulrika Eleonora) förs. i Stockholm	1	207	Kyrkobokföringsdistrikt	—	208
Kungs-Husby, Upps.	8	179	Kyrkobokföringsområde	—	209
Kungslena, Skar.	70	185	Kyrkobordet, aggl., Vb.	234	—
Kungslena m. fl. socknars pd., kfb., Skar.	165	—	Kyrkoköpinge, Malm.	46	195
Kungsåra, Västm.	84	190	Kyrkotrakten (Kristdala), aggl., Kalm.	219	—
Kungsängen, aggl., Upps.	215	—	Kyrkås, Jämtl.	96	203
Kungsäter, Älvsb.	63	199	Kyrkas, Skar.	67	185
Kungsätters o. Gunnarsjö ffb., Älvsb.	164	—	Kåge, m:e, Vb.	101	—
Kungsätters pds kfb., Älvsb.	164	—	Kågedalen, förs., Vb.	101	205
Kungsör, köping, Västm.	83	—	Kågeröd, Malm.	43	196
Kungssör fögderi, Västm.	133	—	Kågeröd, aggl., Malm.	222	—
Kungälv, stad o. förs., Göteborg.	57	199	Kåkinds härad, Skar.	71	—
Kungälvs landsfd., Göteborg.	116	—	Kåkinds ktr., Skara st.	—	186
Kungälvs m. fl. kommuners ffb., Göteborg.	164	—	Källands härad, Skar.	68	—
Kustland, Hälsinglands, jordbr.-omr., Gävl.	243	—	Källands ktr., Skara st.	—	185
Kustlandet i nedre Norrland, prod.-omr.	243	—	Källands-Åsaka, Skar.	68	185
Kustlandet i övre Norrland, prod.-omr.	243	—	Källandsö, ö, Skar.	245	—
Kustlandet, jordbr.-omr., Nb.	243	—	Källered, Göteborg.	54	199
Kustlandet, jordbr.-omr., Vb.	243	—	Källered, aggl., Göteborg.	224	—
Kustlandet, jordbr.-omr., Vrn.	243	—	Källerstad, Jönk.	22	192
Kustlandet, Norra, jordbr.-omr., Kalm.	242	—	Känna, Kron.	26	192
Kustlandet, Södra, jordbr.-omr., Östg.	242	—	Kärböle, förs., Gävl.	91	180
Kvarnholmen, aggl., Sthlm	215	—	Kärböle skd., Gävl.	—	213
Kvarnkullen, del av aggl., Älvsb.	225	—	Käreвик, del av aggl., Göteborg.	224	—
Kvarnsveden, aggl., Kopp.	229	—	Kärsta, Sthlm	3	179
Kvarntorp, del av aggl., Kalm.	220	—	Kälarne, aggl., Jämtl.	233	—
Kvarsebo, Östg.	16	188	Källa, Kalm.	29	193
Kvenneberga, Kron.	26	192	Källby, Skar.	68	185
Kverrestad, Krist.	37	196	Källby o. Husaby pd., kfb., Skar.	164	—
Kvibille, Hall.	51	200	Källeryd, Jönk.	22	192
Kvicksund, aggl., Söd. o. Västm.	216	—	Källfallet, aggl., Västm.	228	—
Kvidinge, Krist.	40	196	Källna, Krist.	40	196
Kvidinge, m:e, Krist.	40	—	Källsjö, Hall.	52	200
Kviinge, Krist.	38	197	Källs-Nöbbelöv, Malm.	43	196
Kvikkjöck, kbfd., Luleå st.	—	209	Källstad, Östg.	18	182
Kville, Göteborg.	57	199	Källstorp, Malm.	46	195
Kville härad, Göteborg.	57	—	Källunga, Älvsb.	62	186
Kville landsfd., Göteborg.	116	—	Källunge, Gotl.	32	206
Kvillinge, Östg.	16	182	Källö-Knipplan, m:e, Göteborg.	54	—
Kvillsfors, aggl., Jönk. o. Kalm.	218	—	Kälvene, Skar.	70	185
Kvillängen, aggl., Göteborg.	224	—	Kärda, Jönk.	22	192
Kvinnestad, Älvsb.	62	186	Käringön, Göteborg.	55	199
Kvisle, del av aggl., Vrn.	232	—	Käringön, m:e, Göteborg.	55	—
Kvistbro, Ör.	80	189	Kärna, Östg.	17	182
Kvistofta, Malm.	43	196	Kärna o. Kaga kfb., Östg.	161	—
Kvistofta, Härslövs o. Fjärestads kfb., Malm.	163	—	Kärnbo, Söd.	12	188
Kvänum, Skar.	69	185	Kärrobo, Västm.	84	190
Kvänum, m:e, Skar.	69	—	Kärngruvan m. Spännarhyttan o. Kallmorberget, aggl., Västm.	229	—
Kymbo, Skar.	70	185	Kärnstorp, Västra, Malm.	45	195
Kyrkbacken, aggl., Malm.	222	—	Kärnstorp, Östra, Malm.	47	195
Kyrkbygd, aggl., Vrn.	233	—	Kärråkra, Älvsb.	62	185
Kyrkebyn, aggl., Värml.	227	—	Kärråkra, aggl., Krist.	221	—
Kyrkefalla, Skar.	71	186	Kärråkra, Östg.	19	183
Kyrkesund, m:e, Göteborg.	55	—	Kävlinge, Malm.	44	196
			Kävlinge, Högs, Stora Harrie, Södervidinge o. Löddeköpinge ffb., Malm.	163	—
			Kävlinge landsfd., Malm.	115	—

	Adm.	Eckl.		Adm.	Eckl.
Kävlinge, m:e, Malm.	44	—	Larvs m. fl. socknars pd., kfb., Skar. . .	164	—
Kävsjö, Jönk.	22	192	Laske härad, Skar.	67	—
Köinge, Hall.	52	200	Laske-Vedum, Skar.	67	185
Köja, aggl., Vrnl.	232	—	Latorpsbruk, aggl., Ör.	227	—
Köla, Värml.	76	201	Lau, Gotl.	34	206
Kölaby, Älvsb.	64	186	Lavad, Skar.	68	185
Kölaby m. fl. socknars ffb., Älvsb. . .	164	—	Laver, aggl., Nb.	234	—
Kölingared, Älvsb.	64	186	Laxarby, Älvsb.	60	201
Köping, Kalm.	29	193	Laxsjö, Jämtl.	96	203
Köping, stad o. förs., Västm.	85	190	Laxå, aggl., Ör.	228	—
Köpingar	1	—	Leaby pd., kfb., Skar.	165	—
Köpinge, Krist.	38	197	Ledberg, Östg.	19	182
Köpinge, Stora, Malm.	47	196	Ledsjö, Skar.	69	185
Köpingebro, aggl., Malm.	223	—	Lekaryd, Kron.	26	192
Köpings ktr., Västerås st.	—	190	Lekeryd, Jönk.	21	192
Köpings m. fl. socknars kfb., Kalm. . .	162	—	Lekomberg, aggl., Kopp.	230	—
Köpmanholmen, aggl., Vrnl.	233	—	Leksand, förs., Kopp.	87	190
			Leksand, kommun, Kopp.	87	—
Lackalånga, Malm.	44	195	Leksands ktr., Västerås st.	—	190
Lackalånga m. fl. socknars ffb., Malm. .	163	—	Leksands landsfd., Kopp.	121	—
Lagan, aggl., Kron.	219	—	Leksands Noret, m:e, Kopp.	87	—
Lagga, Sthlm	4	179	Leksands o. Gagnefs tg, Kopp.	87	—
Lagarberg, aggl., Vrnl.	232	—	Leksberg, Skar.	72	186
Lagmansered, Älvsb.	61	185	Lekvattnet, Värml.	77	201
Lagunda härad, Upps.	8	—	Lekåsa, Skar.	67	185
Lagunda härads pd., kfb., Upps.	160	—	Lemnhult, Jönk.	23	193
Lagunda o. Hagunda ktr., Uppsala är- kest.	—	179	Lena, Upps.	9	180
Laholm, landskommun o. landsförs., Hall.	51	200	Lena, Älvsb.	61	186
Laholm, stad o. stadsförs., Hall.	53	200	Lena pastorats ffb., Älvsb.	164	—
Laholms fögderi, Hall.	132	—	Lena, Rasbokils o. Ärentuna ffb., Upps.	160	—
Laholms ktr., Göteborgs st.	—	200	Lenhovda, Kron.	25	192
Laholms landsfd., Hall.	115	—	Lenhovda landsfd., Kron.	110	—
Laholms stads o. Laholms m. fl. socknars hem för kroniskt sjuka, Kfb:et för, Hall.	163	—	Lenhovda, m:e, Kron.	25	—
Lakaträsk, aggl., Nb.	234	—	Lennartsfors, aggl., Värml.	227	—
Lånkhult, aggl., Jönk. o. Kron.	218	—	Leran, aggl., Värml.	227	—
Landa, Hall.	52	200	Lerberg, Klacka-, aggl., Ör.	228	—
Landa, förs., Älvsb.	62	186	Lerberget, aggl., Malm.	222	—
Landa skd., Älvsb.	—	212	Lerbo, Söd.	13	188
Landeryd, Östg.	17	182	Lerbäck, Ör.	79	189
Landeryd, aggl., Jönk.	218	—	Lerdal, Älvsb.	60	201
Landsbro, aggl., Jönk.	218	—	Lerdal, aggl., Kopp.	230	—
Landsfiskalsdistrikt	107	—	Lerdala, Skar.	71	186
Landskap	178	—	Lerum, Älvsb.	61	199
Landskrona fögderi, Malm.	131	—	Lerum m. Aspenäs o. Hedefors, aggl., Älvsb.	225	—
Landskrona, stad o. förs., Malm.	48	196	Lesjöfors, aggl., Värml.	226	—
Landstingsområden	170	—	Lessebo, köping, Kron.	25	—
Landvetter, Göteborg.	54	199	Lessebo landsfd., Kron.	110	—
Lane härad, Göteborg.	56	—	Levede, numera Levide, Gotl.	33	206
Lane landsfd., Göteborg.	116	—	Levene, Skar.	67	185
Lane-Ryr, Göteborg.	56	199	Levene, aggl., Skar.	226	—
Lanna, aggl., Ör.	228	—	Levene m. fl. socknars pd., kfb., Skar. .	164	—
Lannaskede, Jönk.	23	193	Levene o. Sparlösa ffb., Skar.	164	—
Lapppland, landskap	178	—	Levide, Gotl.	33	206
Lappmarkens andra ktr., Luleå st.	—	205	Liared, Älvsb.	64	186
Lappmarkens första ktr., Luleå st. . . .	—	205	Liatorp, aggl., Kron.	219	—
Lappmarkens tredje ktr., Luleå st. . . .	—	205	Lid, Söd.	12	188
Lappmarks fögderi, Vb.	135	—	Liden, Vrnl.	93	203
Lars, S:t, förs. i Linköping, Östg.	19	182	Liden, Adals-, Vrnl.	94	203
Lars, S:t, sjukhus o. villabebyggelse, aggl., Malm.	223	—	Lidhult, Kron.	26	192
Larv, Skar.	67	185	Lidhult, m:e, Kron.	26	—
			Lidhults landsfd., Kron.	111	—
			Lidingö, stad o. förs., Sthlm	6	180
			Lidingö, ö, Sthlm	244	—

	Adm.	Eckl.		Adm.	Eckl.
Lidköping, stad o. förs., Skar.	72	185	Linköpings S:t Lars förs., Östg.	19	182
Lidköpings fogderi, Skar.	132	—	Linköpings stift	—	182
Liljedal, aggl., Värml.	227	—	Linneryd, Kron.	25	192
Lilla Alby, m.e, Sthlm	4	—	Linneryd, aggl., Kron.	219	—
Lilla Beddinge, Malm.	46	195	Linsell, Jämtl.	98	203
Lilla Beddinge, numera Lilla Beddinge, Malm.	46	195	Linshyttan, aggl., Västmn.	228	—
Lilla Edet, m.e, Älvsb.	61	—	Linsäll, numera Linsell, Jämtl.	98	203
Lilla Harrie, Malm.	44	196	Lista, Söd.	13	188
Lilla Harrie, aggl., Malm.	222	—	Listerby, Blek.	35	197
Lilla Harrie pd., Kfbet för, Malm.	163	—	Listerby, aggl., Blek.	220	—
Lilla Isie, Malm.	46	195	Listers härad, Blek.	35	—
Lilla Malma, förs., Söd.	14	188	Listers o. Bråne ktr., Lunds st.	—	197
Lilla Malma, kommun, Söd.	13	—	Listers t:g, Blek.	141	—
Lilla Malma o. Malmköpings skd., Söd.	—	212	Listers vägd., Blek.	155	—
Lilla Mellösa, numera Mellösa, Söd.	13	188	Lit, Jämtl.	96	203
Lilla Slägarp, Malm.	46	195	Lits o. Rödöns t:g, Jämtl.	96	—
Lilla Träslöv, aggl., Hall.	224	—	Lits vägd., Jämtl.	158	—
Lilla Ursvik, aggl., Sthlm	215	—	Litslena, Upps.	8	179
Lillhagen m. S:t Jörgens o. Lillhagens sjukhus, aggl., Göteb.	224	—	Livgedingets domsaga, Söd.	138	—
Lillhagens sjukhus, del av aggl., Göteb.	224	—	Ljuder, Kron.	25	192
Lillhärad, Västmn.	83	190	Ljugarn, aggl., Gotl.	220	—
Lillhärda, Jämtl.	98	204	Ljung, Göteb.	55	199
Lillkyrka, Upps.	8	179	Ljung, Östg.	17	182
Lillkyrka, Ör.	79	189	Ljung, aggl., Älvsb.	225	—
Lillkyrka, Östg.	17	182	Ljung, Gulastorps, aggl., Krist.	221	—
Lillån, aggl., Ör.	228	—	Ljunga fogderi, VrnI.	134	—
Lällängen, aggl., Sthlm	215	—	Ljunga ktr., Härnösands st.	—	203
Lima, Kopp.	87	190	Ljunga, Norra, Jönk.	23	192
Lima, kbfd., Västerås st.	—	208	Ljunga, Södra, Kron.	26	192
Lima landsfd., Kopp.	121	—	Ljungarums förs. i Jönköping, Jönk.	23	192
Limhamns förs. i Malmö, Malm.	48	195	Ljungaverk, aggl., VrnI.	232	—
Limmared m. Rosenlund, aggl., Älvsb.	226	—	Ljungby, Hall.	52	200
Limsta m. Brunne, aggl., VrnI.	232	—	Ljungby, Kalm.	29	193
Lina ting, Gotl.	33	—	Ljungby landsfd., Kron.	111	—
Lindberg, Hall.	52	200	Ljungby, Munka-, Krist.	40	196
Linde, Gotl.	33	206	Ljungby, Munka-, aggl., Krist.	222	—
Linde, förs., Ör.	80	190	Ljungby, stad o. förs., Kron.	27	192
Linde, kommun, Ör.	80	—	Ljungby, Trolle-, Krist.	38	197
Linde landsfd., Ör.	120	—	Ljungby, Östra, Krist.	40	196
Linderås, Jönk.	21	183	Ljungby, Östra, aggl., Krist.	222	—
Linderöd, Krist.	38	197	Ljungbyhed, m.e, Krist.	39	—
Linderöd, aggl., Krist.	221	—	Ljungbyholm, aggl., Kalm.	220	—
Lindes domsaga, Ör.	146	—	Ljungbyholms pd., kfb., Kalm.	162	—
Lindes domsagas t:g, Ör.	146	—	Ljunghem, Skar.	70	186
Lindes fogderi, Ör.	133	—	Ljungs, Flistads o. Björkebergs ffb., Östg.	161	—
Lindes o. Ramsbergs härad, Ör.	80	—	Ljungs, Flistads o. Björkebergs pfb., Östg.	161	—
Lindes skd., Ör.	—	213	Ljungsarp, Älvsb.	64	199
Lindesberg, stad o. förs., Ör.	81	190	Ljungsård m. Bjuvstorp, aggl., Malm.	222	—
Lindfors, aggl., Värml.	227	—	Ljungskile landsfd., Göteb.	116	—
Lindome, Hall.	52	200	Ljungskile m. Lyckorna, aggl., Göteb.	224	—
Lindome m. Anderstorp, aggl., Hall.	224	—	Ljunits härad, Malm.	46	—
Lindås, aggl., Kalm.	220	—	Ljunits o. Herrestads ktr., Lunds st.	—	195
Lindärva, Skar.	68	185	Ljunits o. Herrestads vägd., Malm.	155	—
Lingbo, aggl., Gävl.	231	—	Ljur, Älvsb.	62	186
Lingbo, förs., Gävl.	90	180	Ljusdal, förs., Gävl.	92	180
Lingbo skd., Gävl.	—	213	Ljusdal, kommun, Gävl.	90	—
Linghed, aggl., Kopp.	229	—	Ljusdal, köping, Gävl.	90	—
Linköping, stad, Östg.	19	—	Ljusdals fogderi, Gävl.	134	—
Linköpings domprostleri, Linköpings st.	—	182	Ljusdals landsfd., Gävl.	122	—
Linköpings domsaga, Östg.	138	—	Ljusfallshammar, aggl., Östg.	216	—
Linköpings domsagas t:g, Östg.	138	—	Ljusforsa, del av aggl., Östg.	217	—
Linköpings fogderi, Östg.	129	—	Ljushult, Älvsb.	63	199
Linköpings förs., Östg.	19	182	Ljusnans ktr., Uppsala ärkest.	—	180

	Adm.	Eckl.		Adm.	Eckl.
Ljusnarsberg, förs., Ör.	81	190	Lund, landskommun o. landsförs., Malm.	44	195
Ljusnarsberg, kommun, Ör.	80	—	Lund, stad, Malm.	48	—
Ljusnarsbergs landsfd., Ör.	120	—	Lunda, Sthlm.	4	179
Ljusne, förs., Gävl.	90	180	Lunda, Söd.	12	188
Ljusne m. Ala, aggl., Gävl.	231	—	Lundby förs. i Göteborg, Göteb.	57	199
Ljusnedal, förs., Jämtl.	97	203	Lundby förs. i Västerås, Västm.	84	190
Ljusnedals skd., Jämtl.	—	213	Lundby, Norra, Skar.	69	186
Ljusterö, Sthlm.	4	179	Lundby, Stora, Älvsb.	61	199
Ljusterö, ö, Sthlm.	244	—	Lundby, Södra, Skar.	67	185
Ljustorp, Vrn.	93	203	Lunde m. Strömnäs, aggl., Vrn.	232	—
Ljustorps landsfd., Vrn.	123	—	Lunds fogderi, Malm.	131	—
Ljustorps pd:s kfb., Vrn.	166	—	Lunds landsfd., Malm.	114	—
Lo, aggl., Vrn.	233	—	Lunds St Peters klostets förs., Malm.	48	195
Lockarp, Malm.	45	195	Lunds stadsförs., Malm.	48	195
Locketorp, Skar.	71	186	Lunds stift	—	195
Locketorps o. Värings ffb., Skar.	165	—	Lundsbrunn, m:e, Skar.	68	—
Lockne, förs., Jämtl.	96	203	Lungsund, Värml.	69	—
Lockne, kommun, Jämtl.	96	—	Lunnarp, aggl., Krist.	75	201
Locknevi, Kalm.	28	182	Lur, Göteb.	221	—
Loddbys, aggl., Östg.	217	—	Luttra, Skar.	57	199
Lofa, Kalm.	28	182	Lyby, Malm.	70	185
Lofthammar, Kalm.	28	182	Lycke, Göteb.	47	195
Lohärad, Sthlm.	3	179	Lycke, Göteb.	54	199
Lojsta, Gotl.	33	206	Lyckeby, aggl., Blek.	220	—
Lokrume, Gotl.	32	206	Lyckeby landsfd., Blek.	112	—
Lomma, Malm.	45	195	Lyckorna, del av aggl., Göteb.	224	—
Lomma, m:e, Malm.	45	—	Lycksele, förs., Vb.	102	205
Lommaryd, Jönk.	21	183	Lycksele, kommun, Vb.	101	—
Lommeland, Göteb.	57	199	Lycksele, kbf., Luleå st.	—	209
Long, Skar.	67	185	Lycksele, köping, Vb.	101	—
Longs m. fl. socknars pd., kfb., Skar.	164	—	Lycksele norra landsfd., Vb.	124	—
Lös, aggl., Gävl.	231	—	Lycksele södra landsfd., Vb.	124	—
Lös, förs., Gävl.	91	180	Lycksele t:g, Vb.	101	—
Lös, kommun, Gävl.	91	—	Lycksele vägd., Vb.	149	—
Loshult, Krist.	39	197	Lycksele vägd., Vb.	158	—
Lössa, numera Låssa, förs., Upps.	8	179	Lyckåker m. Östansbo o. Ludvika gård, aggl., Kopp.	230	—
Lotorp, aggl., Östg.	217	—	Lye, Gotl.	33	206
Lottefors, aggl., Gävl.	231	—	Lyhundra härad, Sthlm.	3	—
Lövö, Sthlm.	5	180	Lyhundra ktr., Uppsala ärkest.	—	179
Lövö, ö, Sthlm.	245	—	Lyngby, Malm.	45	195
Ludgo, Söd.	12	188	Lyngby, del av aggl., Krist.	221	—
Ludgo o. Spelviks skd., Söd.	—	212	Lyngsjö, Krist.	38	197
Ludvigsborg, aggl., Malm.	223	—	Lyrestad, Skar.	72	186
Ludvika, förs., Kopp.	88	190	Lyrestad, aggl., Skar.	226	—
Ludvika gård, del av aggl., Kopp.	230	—	Lyse, Göteb.	56	199
Ludvika landsfd., Kopp.	121	—	Lysekil, stad o. förs., Göteb.	57	199
Ludvika, landskommun, Kopp.	86	—	Lysekils landsfd., Göteb.	116	—
Ludvika, stad, Kopp.	88	—	Lvsings härad, Östg.	18	—
Luggude domsaga, Malm.	142	—	Lysvik, Värml.	76	201
Luggude domsagas t:g, Malm.	142	—	Lysvik, aggl., Värml.	227	—
Luggude härad, Malm.	43	—	Långared, Älvsb.	61	186
Luggude norra ktr., Lunds st.	—	196	Långaryd, Jönk.	22	192
Luggude södra ktr., Lunds st.	—	196	Långaryds landsfd., Jönk.	110	—
Luggude vägd., Malm.	155	—	Långaryds-Fårgaryds sfb., Jönk.	161	—
Lugnvik, aggl., Jämtl.	233	—	Långaröd, Malm.	47	195
Lugnvik, aggl., Vrn.	232	—	Långaröds, Östraby o. Östra Kärrstorps kfb., Malm.	163	—
Lugnviksstrand, del av aggl., Vrn.	232	—	Långasjö, Kron.	25	192
Lugnäs, Skar.	68	185	Långban, aggl., Värml.	226	—
Luleå domsaga, Nb.	150	—	Långed, aggl., Älvsb.	225	—
Luleå fogderi, Nb.	135	—	Långelanda, Göteb.	55	199
Luleå, stad o. förs., Nb.	105	205	Långemåla, Kalm.	29	193
Luleå stift	—	205	Långhundra härad, Sthlm.	4	—
Lummelunda, Gotl.	32	206	Långlöt, Kalm.	30	193
Lummelunda ting, Gotl.	32	—			
Lund, aggl., Gävl.	231	—			

	Adm.	Eckl.		Adm.	Eckl.
Långsele, Vrnl.	94	203	Magra, Älvsb.	61	185
Långsele, aggl., Vrnl.	233	—	Malaxander, Östg.	18	183
Långserud, Värml.	76	201	Malfors, aggl., Östg.	217	—
Långshyttan, aggl., Kopp.	229	—	Malingsbo, Kopp.	86	190
Långtora, Upps.	8	179	Malm, Stora, förs., Söd.	14	188
Låssa, förs., Upps.	8	179	Malm, Stora, kommun, Söd.	13	—
Låstad, Skar.	71	186	Malma, Skar.	67	185
Låby, Upps.	9	180	Malma, förs., Västm.	83	190
Läckeby, aggl., Kalm.	220	—	Malma, Lilla, förs., Söd.	14	188
Läckö landsfd., Skar.	119	—	Malma, Lilla, kommun, Söd.	13	—
Läckö norra pd., kfb., Skar.	164	—	Malma, Lilla, o. Malmköpings skd., Söd.	—	212
Läckö södra pd., kfb., Skar.	164	—	Malmberget, kbfd., Luleå st.	—	209
Län	1	—	Malmberget, m:e, Nb.	104	—
	172	—	Malmbergets landsfd., Nb.	126	—
	174	—	Malmköping, Jönk.	23	192
Långbro förs. i Örebro, Ör.	81	188	Malmköping, aggl., Jönk.	218	—
Långhem, Älvsb.	64	199	Malmö förs. o. Almesåkra ffb., Jönk.	161	—
Långjum, Skar.	67	185	Malmköping, köping, Söd.	13	—
Långjums, Trävads o. Södra Lundby ffb., Skar.	164	—	Malmslätt, aggl., Östg.	217	—
Långnum, Skar.	67	185	Malmö Fosie förs., Malm.	48	195
Länna, Sthlm	3	179	Malmö fögderi, Malm.	131	—
Länna, Söd.	13	188	Malmö Husie förs., Malm.	48	195
Länna, aggl., Sthlm	214	—	Malmö Karoli förs., Malm.	48	195
Lännersta, aggl., Sthlm	214	—	Malmö Linnhamns förs., Malm.	48	195
Lännäs, Ör.	79	189	Malmö St Johannes förs., Malm.	48	195
Lärbro, Gotl.	32	206	Malmö St Pauli förs., Malm.	48	195
Lästringe, Söd.	12	188	Malmö St Petri förs., Malm.	48	195
Löberöd, m:e, Malm.	47	—	Malmö, stad, Malm.	48	—
Löberöds provinsialläkaredistriktets kfb., Malm.	163	—	Malmö Västra Skrävlinge förs., Malm.	48	195
Löddeköpinge, Malm.	44	196	Malmöhus län	43	—
Löddeköpinge, aggl., Malm.	223	—	Malmöhus läns hush.-omr.	171	—
Löddeköpinge pdfb., Malm.	163	—	Malmöhus läns landstingsomr.	170	—
Löderup, Krist.	37	196	Malmö, Göteborg.	56	199
Löderup, m:e, Krist.	37	—	Malmö, m:e, Göteborg.	56	—
Löderups landsfd., Krist.	113	—	Malsta, Sthlm	3	179
Löderups o. Hörups ffb., Krist.	162	—	Malung, Kopp.	87	190
Lödöse, Gamla, aggl., Älvsb.	225	—	Malung, m:e, Kopp.	87	—
Lönneberga, Kalm.	28	183	Malungs landsfd., Kopp.	121	—
Lönneberga, aggl., Kalm.	219	—	Malungs t:g, Kopp.	87	—
Lönsboda, m:e, Krist.	39	—	Malungs vägdl., Kopp.	157	—
Lönsås, Östg.	17	182	Malungsfors, aggl., Kopp.	230	—
Lönsås m. fl. socknars pfb., Östg.	161	—	Malå, Vb.	101	205
Lörstrand, aggl., Gävl.	231	—	Malå landsfd., Vb.	125	—
Lösen, Blek.	35	197	Malå o. Norsjö t:g, Vb.	101	—
Lösings härad, Östg.	16	—	Malåtrask, aggl., Vb.	149	—
Lösings landsfd., Östg.	109	—	Mangskog, Värml.	234	—
Löt, Kalm.	30	193	Mantorp, aggl., Östg.	76	201
Löt, Upps.	8	179	Marby, Jämtl.	217	—
Lövestad, Malm.	47	195	Marbäck, Jönk.	97	204
Lövestad, m:e, Malm.	47	—	Marbäck, Älvsb.	21	183
Lövsta, aggl., Sthlm	214	—	Marbäck, Älvsb.	64	199
Lövsta, aggl., Upps.	216	—	Maria förs. i Hälsingborg, Malm.	48	196
Lövsta landsfd., Upps.	108	—	Maria Magdalena förs. i Stockholm	1	207
Lövånger, Vb.	100	205	Mariannelund, köping, Jönk.	21	—
Lövånger, m:e, Vb.	100	—	Mariannelunds landsfd., Jönk.	110	—
			Marieberg, aggl., Vrnl.	232	—
			Marieby, Jämtl.	96	203
			Mariefred, stad o. förs., Söd.	14	188
			Mariefreds o. Kärno ffb., Söd.	160	—
			Mariefreds o. Kärno skd., Söd.	—	212
			Marieholm, m:e, Malm.	43	—
			Mariestad, stad o. förs., Skar.	72	186
			Mariestads fögderi, Skar.	133	—
			Mariestads ktr., Skara st.	—	186
Mackmyra, aggl., Gävl.	231	—			
Madesjö, Kalm.	29	193			
Madångsholm, aggl., Skar.	226	—			
Maglarp, Malm.	46	195			
Maglehem, Krist.	38	197			
Maglehem, aggl., Krist.	221	—			

	Adm.	Eckl.		Adm.	Eckl.
Marka, Skar.	69	185	Mellby, del av aggl., Vrnll.	232	—
Markaryd, förs., Kron.	27	192	Mellby, Norra, Krist.	39	196
Markaryd, kommun, Kron.	26	—	Mellby, Stora, Älvsb.	61	185
Markaryd, köping, Kron.	26	—	Mellby, Stora, aggl., Älvsb.	225	—
Markaryds landsfd., Kron.	111	—	Mellby, Södra, Krist.	37	196
Markaryds skd., Kron.	—	212	Mellby, Södra, skd., Krist.	—	212
Markbygden, kbf., Luleå st.	—	209	Mellersta, Hallands, domsaga, Hall.	142	—
Markim, Sthlm	4	179	Mellersta, Medelpads, vägd., Vrnll.	157	—
Markims o. Orkesta skd., Sthlm	—	212	Mellersta Roslags domsaga, Sthlm	137	—
Marks domsaga, Älvsb.	144	—	Mellersta Roslags domsagas t.g. Sthlm	137	—
Marks domsagas t.g. Älvsb.	144	—	Mellersta Roslags fögderi, Sthlm	129	—
Marks fögderi, Älvsb.	132	—	Mellersta, Skaraborgs läns, vägd., Skar.	156	—
Marks härad, Älvsb.	63	—	Mellersta, Södermanlands läns, vägd., Söd.	153	—
Marks o. Bollebygds ktr., Göteborgs st.	—	199	Mellersta Värendens domsaga, Kron.	139	—
Marks vägd., Älvsb.	156	—	Mellersta Värendens domsagas t.g. Kron.	139	—
Marma, aggl., Gävl.	231	—	Mellersta, Västerbottens, domsaga, Vb.	149	—
Marma, aggl., Upps.	216	—	Mellersta, Västmanlands, domsaga, Västm.	146	—
Marstrand, stad o. förs., Göteb.	57	199	Mellersta, Ångermanlands, domsaga, Vrnll.	148	—
Martebo, Gotl.	32	206	Mellersta, Örebro läns, vägd., Ör.	156	—
Marum, Skar.	69	185	Mellerud, köping, Älvsb.	60	—
Masthuggs förs. i Göteborg, Göteb.	57	199	Mellösa, Söd.	13	188
Matarengi, aggl., Nb.	234	—	Mellösa, aggl., Söd.	216	—
Mattfors, aggl., Vrnll.	232	—	Mellösa, Stora, Ör.	79	189
Matteröd, Krist.	39	196	Memmings härad, Östg.	16	—
Matteus förs. i Norrköping, Östg.	19	182	Millesvik, Värml.	76	201
Matteus förs. i Stockholm	1	207	Millesviks pastorats ffb., Värml.	165	—
Mattmar, Jämtl.	97	204	Mistelås, Kron.	26	192
Mattön, del av aggl., Gävl.	231	—	Misterhult, förs., Kalm.	31	183
Medbo, del av aggl., Göteb.	224	—	Misterhult, kommun, Kalm.	28	—
Medelktr., Ölands, Växjö st.	—	193	Mjälldrunga, Älvsb.	62	186
Medelktr:et, Visby st.	—	206	Mjällby, Blek.	35	197
Medelpad, landskap	178	—	Mjällom, aggl., Vrnll.	232	—
Medelpads mellersta vägd., Vrnll.	157	—	Mjöbäck, Älvsb.	63	199
Medelpads västra domsaga, Vrnll.	148	—	Mjöbäcks m. fl. socknars pd:s kfb., Älvsb.	164	—
Medelpads västra domsagas t.g. Vrnll.	93	—	Mjöhult, aggl., Malm.	222	—
Medelpads västra vägd., Vrnll.	157	—	Mjölby domsaga, numera Folkungabygdens domsaga, Östg.	139	—
Medelpads östra domsaga, Vrnll.	148	—	Mjölby fögderi, Östg.	130	—
Medelpads östra domsagas t.g. Vrnll.	93	—	Mjölby landsfd., Östg.	109	—
Medelpads östra vägd., Vrnll.	157	—	Mjölby, stad o. förs., Östg.	19	183
Medelplana, Skar.	68	185	Mo, Gävl.	90	180
Medelplana-Västerplana skd., Skar.	—	212	Mo, Göteb.	56	199
Medelsta t.g. Blek.	141	—	Mo, Skar.	71	186
Medelsta vägd., Blek.	155	—	Mo, Vrnll.	94	203
Medelstads härad, Blek.	35	—	Mo, Älvsb.	60	201
Medelstads ktr., Lunds st.	—	197	Mo, aggl., Vb.	234	—
Medåker, Västm.	83	190	Mo härad, Jönk.	22	—
Mehede, aggl., Upps.	216	—	Mo landsfd., Jönk.	110	—
Meling, del av aggl., Västm.	229	—	Mo vägd., Jönk.	154	—
Mellanbygden, jordbr.-omr., Jämtl.	243	—	Mockfjärd, förs., Kopp.	87	190
Mellanbygden, jordbr.-omr., Kopp.	243	—	Mofalla, Skar.	71	186
Mellanbygden, jordbr.-omr., Krist.	241	—	Mogata, Östg.	16	182
Mellanbygden, jordbr.-omr., Malm.	241	—	Mogata-Skällviks ffb., Östg.	161	—
Mellanbygden, Nordsvenska, prod.-omr.	243	—	Mogata-Skällviks pfb., Östg.	161	—
Mellanbygden, Sydsvenska, prod.-omr.	241	—	Mogårde m. Postgården, aggl., Jönk.	218	—
Mellan-Grevie, Malm.	45	195	Moheda, Kron.	26	192
Mellansel, aggl., Vrnll.	233	—	Moheda, aggl., Kron.	219	—
Mellansels fögderi, Vrnll.	134	—	Moheda landsfd., Kron.	111	—
Mellansyslets domsaga, Värml.	145	—	Moholm, m:e, Skar.	71	—
Mellansyslets domsagas t.g. Värml.	145	—	Molkom, aggl., Värml.	227	—
Mellansyslets fögderi, Värml.	133	—	Molla, Älvsb.	62	186
Mellansyslets vägd., Värml.	156	—	Mollösund, Göteb.	55	199
Mellby, Jönk.	21	183			
Mellby, Skar.	68	185			

	Adm.	Eckl.		Adm.	Eckl.
Möllösund, m:e, Göteborg	55	—	Myckelby, del av aggl., Kopp.	230	—
Mon, aggl., Kopp.	230	—	Myckleby, Göteborg	55	199
Mon, aggl., Värml.	227	—	Myresjö, Jönk.	23	193
Mora, förs., Kopp.	88	190	Myresjö-Lannaskede sfb., Jönk.	162	—
Mora, kommun, Kopp.	87	—	Myrnäs m. Ankarsvik o. Utvik, aggl., Vrn.	232	—
Mora kommunalfusfb., Kopp.	165	—	Myssjö, Jämtl.	97	204
Mora ktr., Västerås st.	—	190	Målerås, aggl., Kron.	219	—
Mora landsfd., Kopp.	121	—	Mälilla, kommun, Kalm.	28	—
Mora skd., Kopp.	—	213	Mälilla kyrkby, aggl., Kalm.	219	—
Mora t:g, Kopp.	87	—	Mälilla, kbfd., Linköpings st.	—	208
Mora älderdomshemsfb., Kopp.	147	—	Mälilla landsfd., Kalm.	111	—
Mora-Noret, aggl., Kopp.	165	—	Mälilla landsfd:s kfb. för arrestlokal, Kalm.	162	—
Morastrand, köping, Kopp.	230	—	Mälilla m. Gårdveda, förs., Kalm.	31	183
Morgongåva, aggl., Väst.	87	—	Mälilla stationssamhälle, aggl., Kalm.	219	—
Morgårdshammar, aggl., Kopp.	229	—	Målsryd, aggl., Älvsb.	225	—
Morjärv, aggl., Nb.	230	—	Månsarp, Jönk.	21	192
Morjärv, kbfd., Luleå st.	234	—	Månsarp, aggl., Jönk.	218	—
Morkarla, Upps.	—	209	Månsbo m. Högbo, Skogsbo o. Rutbo, aggl., Kopp.	229	—
Morkarby, aggl., Kopp.	9	179	Månstad, Älvsb.	64	199
Morlanda, Göteborg	230	—	Månås, del av aggl., Värml.	227	—
Mortorp, Kalm.	55	199	Mårdaklev, Älvsb.	63	200
Morup, Hall.	29	193	Mäländ, del av aggl., Vrn.	232	—
Moränbygden, Fjäll- o., prod.-omr.	52	200	Mälaren, sjö	173	—
Mos, Södra, aggl., Ör.	243	—	Mälär- o. Hjälmärbygden, prod.-omr.	242	—
Mosjö, Ör.	228	—	Märsta, aggl., Sthlm	214	—
Mossebo, Älvsb.	79	188	Märsta-ortens ffb., Sthlm	160	—
Mossängen, del av aggl., Värml.	64	200	Mästerby, Gotl.	33	206
Mossås, aggl., Ör.	227	—	Möckleby härad, Kalm.	30	—
Motala fögderi, Östg.	227	—	Möckleby, del av aggl., Kalm.	220	—
Motala, förs., Östg.	130	—	Möckleby, Norra, Kalm.	30	193
Motala landsfd., Östg.	20	182	Möckleby, Södra, Kalm.	30	193
Motala, landskommun, Östg.	109	—	Möckleby, Södra, Ventinge o. Smedby ffb., Kalm.	162	—
Motala, stad, Östg.	18	—	Möinge, Södra, skd., Malm.	—	212
Motala verkstad m. Charlottenborg o. Holm, aggl., Östg.	19	—	Möja, Sthlm	4	180
Mularp, Skar.	217	—	Möja, ö, Sthlm	244	—
Mullhyttan, aggl., Ör.	70	185	Möklinta, Väst.	84	191
Mullejö, aggl., Skar.	228	—	Mölle, m:e, Malm.	43	—
Mullejö pd., kfb., Skar.	226	—	Mölleberga, Malm.	45	195
Mulseryd, Jönk.	165	—	Möllertorp, aggl., Blek.	220	—
Multrä, Vrn.	22	186	Mölltorp, Skar.	72	186
Municipalsamhällen	94	203	Mölltorp, aggl., Skar.	226	—
Munka-Ljungby, Krist.	1	—	Mölnbo, aggl., Sthlm	215	—
Munka-Ljungby, aggl., Krist.	40	196	Mölnadal, stad o. förs., Göteborg	57	199
Munkarp, Malm.	48	195	Mölnalds m. fl. kommuners kfb., Göteborg	163	—
Munkebol, del av aggl., Värml.	227	—	Mölnlycke, aggl., Göteborg	224	—
Munkedal, aggl., Göteborg	224	—	Mölnatorp, aggl., Väst.	229	—
Munkedals landsfd., Göteborg	116	—	Möne, Älvsb.	62	186
Munkerud, del av aggl., Värml.	227	—	Möne-Södra Vånga skd., Älvsb.	—	212
Munkfors, förs., Värml.	75	201	Mönsterås, förs., Kalm.	31	193
Munkfors m. Munkerud, Blia o. Mossängen, aggl., Värml.	227	—	Mönsterås, kommun, Kalm.	29	—
Munksund m. Skuthamn, aggl., Nb.	234	—	Mönsterås, köping, Kalm.	29	—
Munktorp, Väst.	83	190	Mörarp, Malm.	43	196
Munktorps ktr., Västerås st.	—	190	Mörarp, aggl., Malm.	222	—
Munsö, Sthlm	5	180	Mörarps, Kropps, Häselunda o. Frillestads kfb. för brandväsendets gemensamma ordnande, Malm.	162	—
Munsö, del av ö, Sthlm	245	—	Mörarps landsfd., Malm.	115	—
Muonionalusta, förs., Nb.	105	205	Mörarps pdfb., Malm.	162	—
Muoskoel, aggl., Nb.	234	—	Mörarps skd., Malm.	—	212
Murjek, aggl., Nb.	234	—	Mörby sjukhus, aggl., Sthlm	214	—
Murum, Älvsb.	62	186	Mörbylånga, förs., Kalm.	31	193
Muskö, Sthlm	6	188			
Muskö, ö, Sthlm	244	—			
Mustadfors, aggl., Älvsb.	225	—			

	Adm.	Eckl.		Adm.	Eckl.
Mörbylånga, kommun, Kalm.	30	—	Nevishögs, Brågarps, Knåstorps, Stora		
Mörbylånga, köping, Kalm.	30	—	Råby, Bjällerups, Kyrkheddinge, Es-		
Mörbylånga landsfd., Kalm.	112	—	arps, Mölleberga, Särslövs, Tottarps o.	163	—
Mörbylånga m. fl. kommuners ffb., Kalm.	162	—	Uppåkra ffb., Malm.	91	r80
Mörbylånga, Resmo o. Vicklebys pd., kfb.,	162	—	Nianfors, Gävl.	12	188
Kalm.	29	—	Nilivåara, kbfd., Luleå st.	1	207
Möre, Norra, härad, Kalm.	—	193	Nikolai, Söd.	81	188
Möre, Norra, ktr., Växjö st.	111	—	Nikolai (Storkyrko-) förs. i Stockholm	223	—
Möre, Norra, landsfd., Kalm.	140	—	Nikolai förs. i Örebro, Ör.	64	199
Möre, Norra, o. Stranda domsaga, Kalm.	130	—	Nilstorp, aggl., Malm.	230	—
Möre, Norra, o. Stranda fögderi, Kalm.	140	—	Nittorp, Älvsb.	139	—
Möre, Norra, t:g, Kalm.	140	—	Nittsjö, aggl., Kopp.	130	—
Möre, Södra, domsaga, Kalm.	140	—	Njudungs domsaga, Jönk.	139	—
Möre, Södra, domsagas t:g, Kalm.	140	—	Njudungs fögderi, Jönk.	139	—
Möre, Södra, fögderi, Kalm.	29	—	Njudungs, Västra, t:g, Jönk.	139	—
Möre, Södra, härad, Kalm.	—	193	Njudungs, Östra, t:g, Jönk.	93	203
Möre, Södra, ktr., Växjö st.	154	—	Njurunda, Vrnl.	232	—
Möre, Södra, vägd., Kalm.	12	188	Njurunda, aggl., Vrnl.	123	—
Mörkö, Söd.	244	183	Njurunda landsfd., Vrnl.	91	r80
Mörkö m. Däderö, ö, Söd. o. Sthlm	28	183	Njutånger, Gävl.	231	—
Mörlunda, Kalm.	219	—	Njutånger m. Fägärde, aggl., Gävl.	221	—
Mörlunda, aggl., Kalm.	35	197	Nogersund, aggl., Blek.	225	—
Mörum, Blek.	221	—	Nol, aggl., Älvsb.	232	—
Mörum, aggl., Blek.	112	—	Nolby m. Kvissle, aggl., Vrnl.	75	201
Mörums landsfd., Blek.	97	204	Nor, Värml.	93	203
Mörsil, Jämtl.	233	—	Nora, Vrnl.	84	180
Mörsil m. Äggfors, aggl., Jämtl.	124	—	Nora, Västm.	81	190
Mörsils landsfd., Jämtl.	214	—	Nora bergsförsamling, förs., Ör.	146	—
Mörtnäs, aggl., Sthlm	5	188	Nora domsaga, Ör.	133	—
Nacka, Sthlm	215	—	Nora fögderi, Ör.	—	190
Nacka, del av aggl., Sthlm	107	—	Nora ktr., Västerås st.	120	—
Nacka landsfd., Sthlm	232	—	Nora landsfd., Ör.	80	—
Nacksta, aggl., Vrnl.	61	185	Nora, landskommun, Ör.	214	—
Naglum, Vassända-, Älvsb.	241	—	Nora m. Klingsta, aggl., Sthlm	80	—
Naturliga jordbruksområden	67	185	Nora o. Hjulejö härad, Ör.	81	190
Naum, Skar.	56	199	Nora, stad o. stadsförs., Ör.	146	—
Naverstad, Göteborg.	147	—	Nora t:g, Ör.	166	—
Nedansiljans domsaga, Kopp.	134	—	Nora-Bjärträ sfb., Vrnl.	83	191
Nedansiljans fögderi, Kopp.	157	—	Norberg, Västm.	83	—
Nedansiljans vägd., Kopp.	104	205	Norberg, m:e, Västm.	83	—
Nederkalix, Nb.	125	—	Norbergs, Gamla, bergslag, Västm.	146	—
Nederkalix landsfd., Nb.	104	—	Norbergs, Gamla, t:g, Västm.	120	—
Nederkalix t:g, Nb.	150	—	Norbergs landsfd., Västm.	215	—
Nederluleå, Nb.	104	205	Norby, aggl., Upps.	60	—
Nederluleå landsfd., Nb.	125	—	Nordals härad, Älvsb.	117	—
Nederluleå t:g, Nb.	104	—	Nordals landsfd., Älvsb.	143	—
Nederluleå vägd., Nb.	159	—	Nordals o. Sundals t:g, Älvsb.	—	—
Nedertorneå, kommun, Nb.	—	209	Nordals, Sundals o. Valbo domsaga,	143	—
Nedertorneå, kbfd., Luleå st.	105	205	Älvsb.	—	r80
Nedertorneå-Haparanda, förs., Nb.	145	—	Nordanstigs ktr., Uppsala ärkest.	97	203
Nedre, Fryksdals, t:g, Värml.	243	—	Norderö, Jämtl.	97	203
Nedre Norrland, Kustlandet i, prod.-omr.	—	209	Norderön, numera Norderö, Jämtl.	93	203
Nedre, Råneå, kbfd., Luleå st.	—	208	Nordingrå, Vrnl.	123	—
Nedre, Sävars, kbfd., Luleå st.	75	201	Nordingrå landefd., Vrnl.	166	—
Nedre Ullerud, Värml.	158	—	Nordingrå, Ullångers o. Vibygerå pd:s	100	205
Nedre, Adalens, vägd., Vrnl.	145	—	kfb., Vrnl.	—	208
Nedre, Ävdals, t:g, Värml.	—	209	Nordmaling, Vb.	100	—
Nedre, Överkalix, kbfd., Luleå st.	—	209	Nordmaling, kbfd., Luleå st.	124	—
Nensjö, aggl., Vrnl.	232	—	Nordmaling, m:e, Vb.	149	—
Nevishög, Malm.	45	195	Nordmalings landsfd., Vb.	166	—
			Nordmalings o. Bjurholms t:g, Vb.	158	—
			Nordmalings pd:s kfb., Vb.	75	201

	Adm.	Eckl.		Adm.	Eckl.
Nordmark m. Finnmossen, aggl., Värml.	226	—	Norra Möre härad, Kalm.	29	—
Nordmarks domsaga, Värml.	145	—	Norra Möre ktr., Växjö st.	—	193
Nordmarks domsagas t:g, Värml.	145	—	Norra Möre landsfd., Kalm.	111	—
Nordmarks härad, Värml.	76	—	Norra Möre o. Stranda domsaga, Kalm.	140	—
Nordmarks ktr., Karlstads st.	—	201	Norra Möre o. Stranda fögderi, Kalm.	130	—
Nordmarks vägd., Värml.	156	—	Norra Möre t:g, Kalm.	140	—
Nordre, Inlands, härad, Göteb.	54	—	Norra, Norrbottens, ktr., Luleå st.	—	205
Nordsvenska mellanbygden, prod.-omr.	243	—	Norra, Norrköpings, förs., numera Mat-		
Nordvästra, Hälsinglands, vägd., Gävl.	157	—	teus, Östg.	19	182
Nordvästra, Skaraborgs läns, vägd., Skar.	156	—	Norra Ny, Värml.	77	201
Nordvästra, Örebro läns, vägd., Ör.	157	—	Norra Nöbbelöv, Malm.	44	195
Nordöstra, Hälsinglands, vägd., Gävl.	157	—	Norra o. Södra Vedbo domsaga, Jönk.	139	—
Nordöstra höglandet, jordbr.-omr., Skar.	242	—	Norra o. Södra Vedbo fögderi, Jönk.	130	—
Nordöstra, Örebro läns, vägd., Ör.	157	—	Norra, Piteå, landsfd., Nb.	125	—
Noret, Leksands, me, Kopp.	87	—	Norra Roslags domsaga, Sthlm	137	—
Noret, Mora-, aggl., Kopp.	230	—	Norra Roslags fögderi, Sthlm	129	—
Normlösa, Östg.	19	182	Norra Råda, förs., Värml.	77	201
Norra Bergslagen, prod.-omr.	243	—	Norra Råda, kommun, Värml.	77	—
Norra Björke, Älvsb.	61	185	Norra Rörum, Malm.	48	195
Norra Dals ktr., Karlstads st.	—	201	Norra Sandby, Krist.	39	197
Norra, Eda, kbfd., Karlstads st.	—	208	Norra Sandsjö, förs., Jönk.	24	192
Norra, Ekeby, kbfd., Linköpings st.	—	208	Norra Sandsjö, kommun, Jönk.	23	—
Norra, Falu domsagas, t:g, Kopp.	86	—	Norra Sandsjö, kbfd., Växjö st.	—	208
	147	—	Norra, Skaraborgs läns, vägd., Skar.	156	—
Norra, Fellingsbro, förs., Ör.	80	190	Norra, Skedevi, kbfd.-omr., Linköpings st.	—	209
Norra Finnskoga, Värml.	77	201	Norra, Skellefteå, landsfd., Vb.	125	—
Norra Finnö, ö, Östg.	246	—	Norra skogsbygden, jordbr.-omr., Östg.	242	—
Norra, Fjärdhundra, ktr., Uppsala ärkest.	—	180	Norra Skrävlinge, Malm.	43	196
Norra Fågelås, Skar.	71	185	Norra Solberga, Jönk.	21	183
Norra förs. i Norrköping, numera Mat-			Norra, Stenstorps, pd., kfb., Skar.	165	—
teus, Östg.	19	182	Norra, Stockholms, förorters kfb. för vat-		
Norra, Gotlands, domsaga, Gotl.	140	—	tenledning, Sthlm	160	—
Norra, Gotlands, domsagas t:g, Gotl.	140	—	Norra, Stockholms läns, vägd., Sthlm	153	—
Norra, Gotlands, fögderi, Gotl.	130	—	Norra Storön, ö, Nb.	246	—
Norra, Gotlands, härad, Gotl.	33	—	Norra Strö, Krist.	38	197
Norra, Gotlands, vägd., Gotl.	154	—	Norra Säm, Älvsb.	62	186
Norra, Göteborgs domprosteris, ktr., Gö-			Norra, Södermanlands läns, vägd., Söd.	153	—
teborgs st.	—	199	Norra, Söderåkra, kbfd., Växjö st.	—	208
Norra Hägunda pfb., Upps.	160	—	Norra Tjusts härad, Kalm.	28	—
Norra Halland, jordbr.-omr., Hall.	242	—	Norra Tjusts ktr., Linköpings st.	—	182
Norra, Hallands, domsaga, Hall.	142	—	Norra Tjusts vägd., Kalm.	154	—
Norra, Hallingeborgs, kbfd., Linköpings st.	—	208	Norra Ulvön, ö, Vrn.	246	—
Norra, Hasslerörs pd., kfb., Skar.	165	—	Norra Unnarvd, Jönk.	22	186
Norra Hestra, Jönk.	22	186	Norra, Uppsala läns, domsaga, Upps.	138	—
Norra Hälsinglands domsaga, Gävl.	148	—	Norra, Uppsala läns, domsagas t:g, Upps.	138	—
Norra Härene, Skar.	68	185	Norra, Uppsala läns, vägd., Upps.	153	—
Norra Härene o. Hovby ffb., Skar.	164	—	Norra Uppvidinge kfb., Kron.	162	—
Norra Härene o. Sävare pd., kfb., Skar.	164	—	Norra Utmeland, aggl., Kopp.	230	—
Norra, Inlands, t:g, Göteb.	143	—	Norra Vadsbo ktr., Skara st.	—	186
Norra, Jämtlands, domsaga, Jämtl.	149	—	Norra, Vadsbo, t:g, Skar.	144	—
Norra, Jämtlands, fögderi, Jämtl.	135	—	Norra Vedbo härad, Jönk.	21	—
Norra, Kalmar läns, hush.-omr.	171	—	Norra Vedbo ktr., Linköpings st.	—	183
Norra, Kalmar läns, landstingsomr.	170	—	Norra Vedbo o. Vista vägd., Jönk.	154	—
Norra Kedum, Skar.	68	185	Norra Vedbo t:g, Jönk.	139	—
Norra ktr:et, Visby st.	—	206	Norra Vi, Östg.	19	183
Norra kustlandet, jordbr.-omr., Kalm.	242	—	Norra Via, del av aggl., Ör.	228	—
Norra Kyrketorp, Skar.	71	186	Norra, Vikornas, ktr., Göteborgs st.	—	199
Norra Kyrketorp-Hagelbergs skd., Skar.	—	213	Norra Ving, Skar.	69	185
Norra Ljunga, Jönk.	23	192	Norra Vram, förs., Malm.	49	196
Norra, Luggude, ktr., Lunds st.	—	196	Norra Vram, kommun, Malm.	43	—
Norra Lundby, Skar.	69	186	Norra Vånga, Skar.	69	185
Norra, Lyckeale, landsfd., Vb.	124	—	Norra Vånga o. Edsvåra pd., kfb., Skar.	164	—
Norra, Läckö, pd., kfb., Skar.	164	—	Norra Värmland, jordbr.-omr., Värml.	243	—
Norra Mellby, Krist.	39	196	Norra, Västerbottens, domsaga, Vb.	149	—
Norra Möckleby, Kalm.	30	193	Norra, Västerbottens, ktr., Luleå st.	—	205

	Adm.	Eckl.		Adm.	Eckl.
Norra, Västmanlands, vägd., Västm.	157	—	Norrviken, m:e, Sthlm	5	—
Norra Akarp, Krist.	39	197	Norrvikens domsaga, Göteb.	143	—
Norra, Angermanlands, domsaga, Vrnl.	148	—	Norrvikens domsagas t:g, Göteb.	143	—
Norra, Angermanlands, domsagas t:g, Vrnl.	148	—	Norrvikens fögderi, Göteb.	132	—
Norra Åsarp, Älvsb.	64	186	Norrvikens vägd., Göteb.	156	—
Norra Åsarp-Smula skd., Älvsb.	—	212	Nors ktr., Karlstads st.	—	201
Norra Åsbo domsaga, Krist.	141	—	Norsborg, aggl., Sthlm	215	—
Norra Åsbo domsagas t:g, Krist.	141	—	Norsholm, aggl., Östg.	217	—
Norra Åsbo härad, Krist.	40	—	Norsjö, Vb.	101	205
Norra Åsbo ktr., Lunds st.	—	196	Norsjö, kbfd., Luleå st.	—	209
Norra Åsbo vägd., Krist.	155	—	Norsjö landsfd., Vb.	125	—
Norra Åsums förs. i Kristianstad, Krist.	40	197	Norsjö, m:e, Vb.	101	—
Norra, Älvsborgs läns, hush.-omr.	171	—	Norsjö vägd., Vb.	158	—
Norra, Älvsyssels, ktr., Göteborgs st.	—	199	Norsjö västra, numera Norsjö, kbfd., Luleå st.	—	209
Norra, Ölands, ktr., Växjö st.	—	193	Norsjö östra, numera Bastuträsk, kbfd., Luleå st.	—	209
Norra, Ölands, t:g, Kalm.	140	—	Norslund, aggl., Kopp.	229	—
Norrahammar, aggl., Jönk.	218	—	Norum, Göteb.	54	199
Norråla, Gävl.	90	180	Norunda härad, Upps.	9	—
Norråla landsfd., Gävl.	122	—	Norunda härads pfb., Upps.	160	—
Norrbacka, aggl., Sthlm	214	—	Norunda landsfd., Upps.	108	—
Norrbo, Gävl.	91	180	Nosaby, Krist.	38	197
Norrbo härad, Västm.	84	—	Nossebro, m:e, Skar.	67	—
Norrbotten, landskap	178	—	Nottebäck, förs., Kron.	27	192
Norrbottens län	104	—	Nottebäck m. Granhult, kommun, Kron.	25	—
Norrbottens läns hush.-omr.	171	—	Ny, Värml.	76	201
Norrbottens läns landstingsomr.	170	—	Ny, Norra, Värml.	77	201
Norrbottens norra ktr., Luleå st.	—	205	Ny, Södra, Värml.	75	201
Norrbottens södra ktr., Luleå st.	—	205	Ny, Västra, Östg.	18	182
Norrby, Västm.	84	179	Ny, Östra, Östg.	16	182
Norrbyn, aggl., Vb.	234	—	Ny, Östra, m. fl. socknars pfb., Östg.	160	—
Norrby-Tärna pds kfb., Västm.	165	—	Nya Huvudsta, m:e, Sthlm	4	—
Norrbyås, Ör.	79	189	Nya Kopparbergs härad, Ör.	80	—
Norrbärke, förs., Kopp.	88	190	Nya Vägen, aggl., Ör.	228	—
Norrbärke, kommun, Kopp.	86	—	Nyadal, aggl., Vrnl.	232	—
Norrbärke ktr., Västerås st.	—	190	Nyberget, aggl., Kopp.	230	—
Norrffjärden, Nb.	104	205	Nybro landsfd., Kalm.	111	—
Norrfors, kbfd., Luleå st.	—	208	Nybro, stad o. förs., Kalm.	30	193
Norrhult, aggl., Kron.	218	—	Nyby, aggl., Upps.	215	—
Norrhult, aggl., Kalm.	219	—	Nyby bruk, aggl., Söd.	216	—
Norrköping, stad, Östg.	19	—	Nydala, Jönk.	23	192
Norrköpings Borgs förs., Östg.	19	182	Nye, Jönk.	23	193
Norrköpings fögderi, Östg.	129	—	Nyed, Värml.	77	201
Norrköpings Hedvigs förs., Östg.	19	182	Nyeds härad, Värml.	77	—
Norrköpings ktr., Linköpings st.	—	182	Nyeds ktr., Karlstads st.	—	201
Norrköpings Matteus förs., Östg.	19	182	Nyeds landsfd., Värml.	120	—
Norrköpings Norra förs., numera Matteus, Östg.	19	182	Nyeds t:g, Värml.	145	—
Norrköpings St Johannes förs., Östg.	19	182	Nyhammar, aggl., Kopp.	230	—
Norrköpings St Olai förs., Östg.	19	182	Nyhamn, del av aggl., Vrnl.	232	—
Norrköpings Östra Eneby förs., Östg.	19	182	Nyhamnsläge, aggl., Malm.	222	—
Norrland	178	—	Nyhem, Jämtl.	96	203
Norrland, Kustlandet i Nedre, prod.-omr.	243	—	Nykil, Östg.	19	183
Norrland, Kustlandet i Övre, prod.-omr.	243	—	Nykil-Gammalkils kfb. för polisärenden, Östg.	161	—
Norrland m. Mäländ o. Hallsta, aggl., Vrnl.	232	—	Nykroppa, aggl., Värml.	227	—
Norrlanda, Gotl.	33	206	Nykvarn, aggl., Sthlm	215	—
Norrunda, Sthlm	4	179	Nykyrka, Skar.	70	186
Norrsundet, aggl., Gävl.	231	—	Nykyrka, Söd.	12	188
Norrhälje, stad o. förs., Sthlm	6	179	Nyköping, stad, Söd.	14	—
Norrvidinge, Malm.	43	196	Nyköpings domsaga, Söd.	138	—
Norrvidinge ffb., Kron.	162	—	Nyköpings fögderi, Söd.	129	—
Norrvidinge härad, Kron.	26	—	Nyköpings västra förs., Söd.	14	188
Norrvidinge landsfd., Kron.	111	—	Nyköpings västra ktr., Strängnäs st.	—	188
Norrvidinge vägd., Kron.	154	—	Nyköpings östra förs., Söd.	14	188

	Adm.	Eckl.		Adm.	Eckl.
Nyköpings östra ktr., Strängnäs st.	—	188	Nässjö, förs., Jönk.	24	192
Nyland, m:e, VrnL.	94	—	Nässjö landsfd., Jönk.	110	—
Nylands förortsbebyggelse m. Hammar o. Rosö, aggl., VrnL.	233	—	Nässjö, landskommun, Jönk.	21	—
Nylands landsfd., VrnL.	123	—	Nässjö skd., Jönk.	—	212
Nymö, Krist.	38	197	Nässjö, stad, Jönk.	24	—
Nymö, aggl., Krist.	221	—	Näsum, Krist.	38	197
Nynäshamn, köping, Sthlm	6	—	Näsum, aggl., Krist.	221	—
Nyskoga, Värml.	77	201	Näsums landsfd., Krist.	113	—
Nysund, Ör.	80	201	Näsviken, aggl., Gävl.	231	—
Nysätra, Upps.	8	179	Näsåker, aggl., VrnL.	233	—
Nysätra, Vb.	100	205	Nätra, VrnL.	94	203
Nysätra, aggl., Sthlm	215	—	Nätra ktr., Härnösands st.	—	203
Nysätra landsfd., Vb.	125	—	Nätra landsfd., VrnL.	123	—
Nysätra t.g., Vb.	100	—	Nätra o. Nordingrå vägd., VrnL.	158	—
Nysätra vägd., Vb.	149	—	Nättraby, Blek.	35	197
Nyvik, aggl., VrnL.	158	—	Nättraby landsfd., Blek.	112	—
Nyväng, aggl., Krist.	232	—	Nävekvärn, aggl., Söd.	216	—
Närunga, Älvsb.	62	186	Nävelsjö, Jönk.	23	193
Näs, Kopp.	87	190	Nävlinge, Krist.	39	196
Näs landsfd., Kopp.	121	—	Nöbbelö, Kron.	25	192
Näs o. Malungs domsaga, Kopp.	147	—	Nöbbelöv, Kalls., Malm.	43	196
Näs t.g., Kopp.	87	—	Nöbbelöv, Norra, Malm.	44	195
Näs vägd., Kopp.	147	—	Nöbbelöv, Västra, Malm.	46	195
Nålden, aggl., Jämtl.	157	—	Nöbbelöv, Östra, Krist.	37	196
Nålsta, aggl., Sthlm	233	—	Nödinge, Älvsb.	61	199
Nämdö, Sthlm	215	—	Nössemark, Älvsb.	60	201
Nämdö, ö, Sthlm	6	180	Nösslinge, Hall.	52	200
När, Gotl.	34	206	Nöttja, Kron.	26	192
Närdinghundra härad, Sthlm	3	—	Obbola, m:e, Vb.	100	—
Närdinghundra ktr., Uppsala ärkest.	—	179	Obbolalandet, ö, Vb.	244	—
Närdinghundra landsfd., Sthlm	107	—	Ockelbo, aggl., Gävl.	230	—
Närke, landskap	178	—	Ockelbo, förs., Gävl.	90	180
Närtuna, Sthlm	3	179	Ockelbo, kommun, Gävl.	90	—
Näs, Gotl.	34	206	Ockelbo landsfd., Gävl.	122	—
Näs, Jämtl.	96	203	Ockelbo skd., Gävl.	—	213
Näs, Skar.	70	185	Od, Älvsb.	62	186
Näs, aggl., Kopp.	229	—	Odarslöv, förs., Malm.	44	196
Näs, aggl., Älvsb.	225	—	Odensala, Sthlm	4	179
Näs, Enköpings-, Upps.	8	179	Odensbacken, aggl., Ör.	228	—
Näs, Hogenäs, numera Hovenäset, m:e, Göteb.	56	—	Odensjö, Kron.	26	192
Näs härad, Värml.	76	—	Odensvi, Kalm.	28	182
Näs landsfd., Värml.	119	—	Odensvi, Västm.	83	190
Näs o. Sunne ffb., Jämtl.	166	—	Odensåker, Skar.	71	186
Näs, Stockholms-, Upps.	8	179	Odensåkers, Tidavads o. Låstads kfb., Skar.	165	—
Näs t.g., Värml.	145	—	Oderlunga, Krist.	39	196
Näs, Uppsala-, Upps.	9	180	Offerdal, förs., Jämtl.	97	204
Näs, Vivsta-, m:e, VrnL.	93	—	Offerdal, kommun, Jämtl.	97	—
Näsby, Jönk.	23	193	Offerdal, kbfd., Härnösands st.	—	208
Näsby, Ör.	80	190	Offerdals landsfd., Jämtl.	124	—
Näsby, aggl. (i Täby kommun), Sthlm	214	—	Offerdals vägd., Jämtl.	158	—
Näsby, del av aggl. (i Tyresö kommun), Sthlm	235	—	Okome, Hall.	52	200
Näsby parker, aggl., Sthlm	214	—	Olai, S:t, förs. i Norrköping, Östg.	19	182
Näsbyn, aggl., Nb.	234	—	Olands härad, Upps.	9	—
Näset, aggl., Göteb.	224	—	Olands landsfd., Upps.	108	—
Näset, del av aggl., Blek.	220	—	Olands o. Frösåkers ktr., Uppsala ärkest.	—	179
Näshult, Jönk.	23	193	Olaus Petri förs. i Örebro, Ör.	81	188
Näshulta, Söd.	13	188	Olof, S:t, Krist.	37	196
Näsinge, Göteb.	57	199	Olof, S:t, aggl., Krist.	221	—
Näkrott, Jämtl.	96	203	Olof, S:t, förs., Sthlm	4	179
Nässja, Östg.	18	182	Olof, S:t, o. S:t Per, kommun, Sthlm	4	—
			Olofs, S:t, o. S:t Pers, Vassunda o. Haga ds kfb., Sthlm	160	—

	Adm.	Eckl.		Adm.	Eckl.
Olofstorp, aggl., Älvsb.	225	—	Othem, förs., Gotl.	34	206
Olofström, kbf., Lunds st.	—	208	Ottarp, Malm.	43	196
Olofström, köping, Blek.	35	—	Otterbäcken, aggl., Skar.	226	—
Olshammar, aggl., Ör.	228	—	Otterstad, Skar.	68	185
Ombergs sb., Östg.	161	—	Ottravad, Skar.	70	185
Onsala, Hall.	52	200	Ova, Skar.	68	185
Onsjö härad, Malm.	44	—	Ovansiljans domsaga, Kopp.	147	—
Onsjö ktr., Lunds st.	—	196	Ovansiljans fögderi, Kopp.	134	—
Onsjö vägd., Malm.	155	—	Ovansiljans vägd., Kopp.	157	—
Onslunda, Krist.	37	196	Ovansjö, förs., Gävl.	91	180
Onslunda, aggl., Krist.	221	—	Ovansjö, kommun, Gävl.	90	—
Oppeby, Östg.	19	183	Ovansjö landsfd., Gävl.	122	—
Oppeby, Hägerstads o. Kättilstads kfb., Östg.	161	—	Ovanåker, Gävl.	90	180
Oppmanna, Krist.	38	197	Ovanåkers landsfd., Gävl.	122	—
Oppmanna m. fl. kommuners ffb., Krist.	162	—	Oviken, förs., Jämtl.	97	204
Oppunda fögderi, Söd.	129	—	Oviken, kommun, Jämtl.	97	—
Oppunda härad, Söd.	14	—	Ovikens landsfd., Jämtl.	124	—
Oppunda o. Villåttinge härads domsaga, Söd.	138	—	Oxelöund, kbf.-omr., Strängnäs st.	—	209
Oppunda t.g., Söd.	138	—	Oxelöund, m.e., Söd.	12	—
Oppunda västra ktr., Strängnäs st.	—	188	Oxie, Malm.	45	195
Oppunda östra ktr., Strängnäs st.	—	188	Oxie härad, Malm.	45	—
Ore, Kopp.	87	190	Oxie ktr., Lunds st.	—	195
Orkesta, Sthlm	4	179	Oxie landsfd., Malm.	114	—
Orlunda, Östg.	18	182	Oxie o. Skytts domsaga, Malm.	142	—
Ormaryd, aggl., Jönk.	217	—	Oxie o. Skytts domsagas t.g., Malm.	142	—
Ormesberga, Kron.	26	192	Oxie o. Skytts vägd., Malm.	155	—
Ornunga, Älvsb.	62	186	Oxnö, del av ö, Sthlm	244	—
Ornunga, Kvinnestads o. Asklanda skd., Älvsb.	—	212	Pajala, aggl., Nb.	234	—
Ornäs, aggl., Kopp.	229	—	Pajala, förs., Nb.	105	205
Ornö, Sthlm	6	188	Pajala, kommun, Nb.	105	—
Ornö, ö, Sthlm	244	—	Pajala landsfd., Nb.	126	—
Orrefors, aggl., Kron.	218	—	Pajala o. Korpilombolo t.g., Nb.	150	—
Orrnäs, del av aggl., Vrn.	233	—	Pajala o. Korpilombolo t.g.s ffb., Nb.	166	—
Orsa, Kopp.	87	190	Pajala vägd., Nb.	159	—
Orsa landsfd., Kopp.	121	—	Partille, Göteb.	54	199
Orsa, m.e., Kopp.	87	—	Partille, m.e., Göteb.	54	—
Orsa t.g., Kopp.	147	—	Pastorat	—	179
Orust, ö, Göteb.	245	—	Pataholm, köping, Kalm.	29	—
Orustkommunernas kfb., Göteb.	163	—	Pauli, S:t, förs. i Malmö, Malm.	48	195
Orusts landsfd., Göteb.	116	—	Peder, S:t, Älvsb.	61	199
Orusts o. Tjörns domsaga, Göteb.	143	—	Peder, S:t, Tunge o. Ale-Skövde pd:s kfb., Älvsb.	164	—
Orusts o. Tjörns domsagas t.g., Göteb.	143	—	Pelarne, Kalm.	28	182
Orusts o. Tjörns fögderi, Göteb.	132	—	Per, S:t, Östg.	28	182
Orusts o. Tjörns ktr., Göteborgs st.	—	199	Per, S:t, förs., Sthlm	4	179
Orusts o. Tjörns vägd., Göteb.	155	—	Pers, S:t, m. fl. socknars pfb., Östg.	161	—
Orusts västra härad, Göteb.	55	—	Persberg, aggl., Värml.	226	—
Orusts östra härad, Göteb.	55	—	Pershagen, aggl., Sthlm	215	—
Orusts östra härads kfb., Göteb.	163	—	Pershytan, aggl., Ör.	228	—
Os, aggl., Jönk.	218	—	Persnäs, Kalm.	29	193
Osby, förs., Krist.	41	197	Perstorp, Krist.	39	196
Osby, kommun, Krist.	39	—	Perstorp, m.e., Krist.	39	—
Osby kommuns o. Osby köpings ffb., Krist.	162	—	Peter, S:t, numera Peder, S:t, Älvsb.	61	199
Osby, köping, Krist.	39	—	Peters kloster, S:t, förs. i Lund, Malm.	48	195
Osby landsfd., Krist.	113	—	Petri, S:t, förs. i Malmö, Malm.	48	195
Oskar, Kalm.	29	193	Pilbo, del av aggl., Kopp.	229	—
Oskar Fredriks förs. i Göteborg, Göteb.	57	199	Pilgrimstad, aggl., Jämtl.	233	—
Oskars förs. i Stockholm	1	207	Pitebygdens vägd., Nb.	159	—
Oskarshamn, stad o. förs., Kalm.	30	193	Piteå domsaga, Nb.	150	—
Oskarström, m.e., Hall.	51	—	Piteå fögderi, Nb.	135	—
Oskarströms landsfd., Hall.	115	—	Piteå, kbf., Luleå st.	—	209
			Piteå, landskommun o. landsförs., Nb.	104	205

	Adm.	Eckl.		Adm.	Eckl.
Piteå norra landsfd., Nb.	125	—	Redvägs härad, Älvsb.	64	—
Piteå o. Älvsby t:g, Nb.	104	—	Redvägs ktr., Skara st.	—	186
Piteå stad o. stadsförs., Nb.	150	—	Redvägs landsfd., Älvsb.	117	—
Piteå södra landsfd., Nb.	105	205	Redvägs t:g, Älvsb.	144	—
Pitholmen, ö, Nb.	125	—	Reftele, Jönk.	32	192
Pjätteryd, Kron.	244	—	Reftele, aggl., Jönk.	218	—
Planteringen, Östra, aggl., Krist.	26	192	Reftele landsfd., Jönk.	110	—
Polacksbacken, aggl., Upps.	221	—	Regna, Östg.	16	182
Polisdistrikt	215	—	Rejmyra, aggl., Östg.	217	—
Polisdistriktsförbund	160	—	Rekarne, aggl., Söd.	216	—
Polisförbund	160	—	Rekarne fögderi, Söd.	129	—
Porjus, aggl., Nb.	160	—	Rekarne t:g, Söd.	138	—
Porjus, kbfd., Luleå st.	234	—	Remmarlöv, Malm.	44	196
Postgården, del av aggl., Jönk.	—	209	Remmene, Älvsb.	62	186
Produktionsområden, Större	218	—	Ren, aggl., Gävl.	231	—
Puotåure, kbfd., Luleå st.	241	—	Rengsjö, Gävl.	90	180
Påarp, aggl., Malm.	—	209	Renholmen, aggl., Vb.	234	—
Pålsboda, aggl., Ör.	222	—	Resele, Vrn.	94	203
Päryd, aggl., Kalm.	228	—	Resele pd:s kfb., Vrn.	166	—
Påskaled, del av aggl., Malm.	220	—	Reslöv, Malm.	43	196
Påskallavik, kbfd., Växjö st.	223	—	Resmo, Kalm.	30	193
Påskallavik, köping, Kalm.	—	208	Restad, aggl., Östg.	216	—
	29	—	Restad, del av aggl., Älvsb.	225	—
			Resteröd, Göteb.	55	199
Rackeby, Skar.	68	185	Revesjö, Älvsb.	63	199
Rackeby-Skalunda skd., Skar.	—	212	Revinge, Malm.	44	195
Radbyn, aggl., Skar.	226	—	Revsund, Jämtl.	96	203
Ragnabo, aggl., Kalm.	220	—	Revsunds, Brunflo o. Näs t:g, Jämtl.	96	—
Ragunda, Jämtl.	96	203	Revsunds vägd., Jämtl.	158	—
Ragunda ktr., Härnösands st.	—	203	Riala, Sthlm	4	179
Ragunda landsfd., Jämtl.	123	—	Rickomberga, aggl., Upps.	215	—
Ragunda t:g, Jämtl.	96	—	Rii, aggl., Vrn.	232	—
	148	—	Rimbo, Sthlm	3	179
Ragunda vägd., Jämtl.	158	—	Rimbo, m:e, Sthlm	3	—
Ramdala, Blek.	35	197	Rimforsa, aggl., Östg.	217	—
Ramkville, Jönk.	23	192	Rimforsa landsfd., Östg.	109	—
Ramkville m. fl. socknars ffb., Jönk.	161	—	Ringamåla, Blek.	35	197
Ramnäs, Västm.	83	190	Ringarum, Östg.	16	182
Ramnäs, aggl., Västm.	229	—	Ringarum, aggl., Östg.	217	—
Ramnäs landsfd., Västm.	120	—	Ringarum, kbfd., Linköpings st.	—	208
Ramsberg, Ör.	80	190	Rinkaby, Krist.	38	197
Ramsela, Vrn.	94	203	Rinkaby, Ör.	79	189
Ramsela ktr., Härnösands st.	—	203	Rinkaby, aggl., Krist.	221	—
Ramsela landsfd., Vrn.	123	—	Rinna, Östg.	18	183
Ramsela vägd., Vrn.	158	—	Rinnebäck, aggl., Malm.	222	—
Ramsjö, Gävl.	90	180	Ripsa, Söd.	12	188
Ramsta, Upps.	9	179	Risbäck, förs., Vb.	101	205
Ramsåsa, Malm.	47	195	Risbäcks skd., Vb.	—	213
Ramundeboda, Ör.	79	189	Riseberga, Krist.	39	196
Ramvik, aggl., Vrn.	232	—	Riseberga landsfd., Krist.	113	—
Ransberg, Skar.	72	186	Risekatslösa, Malm.	43	196
Ransta, aggl., Västm.	229	—	Risinge, Östg.	16	182
Ransäter, förs., Värml.	75	201	Risinge, kbfd., Linköpings st.	—	208
Ransäter, kommun, Värml.	75	—	Risäter, del av aggl., Värml.	227	—
Ransäters landsfd., Värml.	119	—	Risögrund, aggl., Nb.	234	—
Rappedad, Östg.	19	183	Rixö, aggl., Göteb.	224	—
Rasbo, Upps.	9	179	Roasjö, Älvsb.	63	199
Rasbo härad, Upps.	9	—	Robertsfors, förs., Vb.	100	205
Rasbokil, Upps.	9	179	Robertsfors, m:e, Vb.	100	—
Raus förs. i Hälsingborg, Malm.	48	196	Robertsholm, aggl., Gävl.	231	—
Ravlunda, Krist.	38	196	Rockhammar, aggl., Ör.	238	—
Rebbelberga, Krist.	40	196	Rockneby, aggl., Kalm.	220	—
Rebbelberga, aggl., Krist.	222	—	Rogberga, Jönk.	21	192
Redslared, Älvsb.	63	199	Rogberga o. Ödestugu ffb., Jönk.	161	—

	Adm.	Eckl.		Adm.	Eckl.
Rogslösa, Östg.	18	182	Ryd, Östra, Sthlm	4	180
Rogslösa m. fl. socknars pfb., Östg.	161	—	Ryd, Östra, Östg.	17	182
Rogslösa, Väversunda o. Källstads ffb., Östg.	161	—	Ryd, Östra, o. Yxnerums pfb., Östg.	161	—
Rogsta, Gävl.	91	180	Ryda, Skar.	67	185
Rolfserud, aggl., Värml.	227	—	Ryda, Naums o. Södra Kedums ffb., Skar.	164	—
Rolfstorp, Hall.	52	200	Ryda pastorats pd., kfb., Skar.	164	—
Rolfstorp m. fl. socknars ffb., Hall.	163	—	Rydaholm, Jönk.	22	192
Roma, Gotl.	32	206	Rydaholm, Smålands, aggl., Jönk.	218	—
Roma, aggl., Gotl.	220	—	Rydal, aggl., Älvsb.	225	—
Roma landsfd., Gotl.	112	—	Rydboholm, aggl., Älvsb.	226	—
Roma o. Björke kfb., Gotl.	162	—	Rydsgård, aggl., Malm.	223	—
Romelanda, Göteborg.	54	199	Rydsgårds pdfb., Malm.	163	—
Romfartuna, Väst.	84	191	Rydsnäs, aggl., Östg.	217	—
Romme, aggl., Kopp.	229	—	Rydö, aggl., Jönk. o. Hall.	218	—
Rommele, Älvsb.	61	199	Ryr, Lane-, Göteborg.	56	199
Rone, Gotl.	34	206	Ryr, Sundals-, Älvsb.	61	201
Ronneby fögderi, Blek.	131	—	Ryr, Valbo-, Älvsb.	60	202
Ronneby förs., Blek.	36	197	Ryr, Väne-, Älvsb.	61	185
Ronneby landsfd., Blek.	112	—	Ryssby, Kalm.	29	193
Ronneby, landskommun, Blek.	35	—	Ryssby, Kron.	26	192
Ronneby, stad, Blek.	36	—	Ryssby, aggl., Kron.	219	—
Ropekullen m. Stansvik o. Kårevik, aggl., Göteborg.	224	—	Rystad, Östg.	17	182
Rosenfors, del av aggl., Söd.	216	—	Ryttern, Väst.	83	190
Rosenfors m. Ammenäs, aggl., Kalm.	219	—	Rytterne, numera Ryttern, Väst.	83	190
Rosenlund, del av aggl., Älvsb.	226	—	Ryttern-Säby pd:s kfb., Väst.	165	—
Roslags, Mellersta, domsaga, Sthlm	137	—	Råby, Stora, Malm.	44	195
Roslags, Mellersta, domsagas t:g, Sthlm	137	—	Råby-Rekarne, Söd.	13	188
Roslags, Mellersta, fögderi, Sthlm	129	—	Råby-Rönö, Söd.	12	188
Roslags, Norra, domsaga, Sthlm	137	—	Råby-Rönö o. Bårbo skd., Söd.	—	212
Roslags, Norra, fögderi, Sthlm	129	—	Råby-Rönö, Rippe o. Lids pd:s kfb., Söd.	160	—
Roslags, Södra, domsaga, Sthlm	137	—	Råda, Göteborg.	54	199
Roslags, Södra, domsagas t:g, Sthlm	137	—	Råda, Skar.	68	185
Roslags västra ktr., Uppsala ärkest.	—	180	Råda, aggl., Värml.	227	—
Roslags östra ktr., Uppsala ärkest.	—	180	Råda, Landvetters o. Härryda ffb., Göteborg.	163	—
Roslags-Bro, Sthlm	3	179	Råda m. fl. socknars pd., kfb., Skar.	164	—
Roslags-Kulla, Sthlm	4	179	Råda, Norra, förs., Värml.	77	201
Rossö, del av aggl., Vrn.	233	—	Råda, Norra, kommun, Värml.	77	—
Rossön, del av aggl., Vrn.	233	—	Råda, Södra, Värml.	75	201
Rostock, Dals, aggl., Älvsb.	225	—	Rådalen, del av aggl., Göteborg.	224	—
Rottna landsfd., Värml.	120	—	Rådene, Skar.	70	186
Rottneros m. Ed o. Södra Arneby, aggl., Värml.	227	—	Rådmansö, Sthlm	3	179
Ruda, aggl., Kalm.	219	—	Råggård, Älvsb.	60	201
Rudskoga, Värml.	75	201	Rån m. Hagalund, aggl., Gävl.	231	—
Rumskulla, Kalm.	28	183	Rånbyn, aggl., Nb.	234	—
Rundvik, m:e, Vb.	100	—	Råneå, Nb.	104	205
Runemo, aggl., Gävl.	231	—	Råneå landsfd., Nb.	125	—
Runmarö, ö, Sthlm	244	—	Råneå nedre, kbfd., Luleå st.	—	209
Runsten, Kalm.	30	193	Råneå t:g, Nb.	104	—
Runstens härad, Kalm.	30	—	Råneå vägd., Nb.	150	—
Runtuna, Söd.	12	188	Råneå övre, kbfd., Luleå st.	159	—
Runtuna, Ludgo o. Spelviks pd:s kfb., Söd.	160	—	Rångedala, Älvsb.	63	186
Runäs sfb., Väst.	165	—	Rångedala m. fl. socknars pd:s kfb., Älvsb.	164	—
Rutbo, del av aggl., Kopp.	229	—	Rånön, ö, Nb.	244	—
Rute, Gotl.	32	206	Råstahem m. Agneberg, aggl., Sthlm	215	—
Rute ting, Gotl.	32	—	Råsunda, m:e, Sthlm	4	—
Rya, Krist.	39	196	Råmen, Värml.	75	201
Ryd, Skar.	71	186	Råmslemon, aggl., Vrn.	233	—
Ryd, del av aggl., Blek.	220	—	Rång, Malm.	46	195
Ryd, m:e, Kron.	25	—	Rännelanda, Älvsb.	60	201
Ryd, Västra, Upps.	8	179	Ränneslöv, Hall.	61	200
Ryd, Västra, Östg.	19	183	Räpplinge, Kalm.	30	193
			Rätan, Jämtl.	97	203

	Adm.	Eckl.		Adm.	Eckl.
Rättvik, förs., Kopp.	87	190	Sallerup, Södra, Malm.	45	195
Rättvik, kommun, Kopp.	87	—	Sallerup, Västra, förs., Malm.	49	196
Rättvik, m:e, Kopp.	87	—	Sallerup, Västra, kommun, Malm.	44	—
Rättriks ktr., Västerås st.	—	190	Sallerup, Östra, Malm.	47	195
Rättriks landsfd., Kopp.	121	—	Sallerups, Södra, Oxie, Bjärshögs o. Görs-		
Rättriks t:g, Kopp.	87	—	lövs kfb., Malm.	163	—
Rävemåla, aggl., Kron.	219	—	Salsåker, aggl., Vrnl.	232	—
Rävinge, Hall.	51	200	Saltsjöbaden, köping o. förs., Sthlm.	5	188
Rävlåda, aggl., Älvsb.	225	—	Saltvik, del av aggl., Kopp.	230	—
Rävåla, aggl., Kopp.	230	—	Sanda, Gotl.	33	206
Rö, Sthlm	3	179	Sanda m. Kullen, Bredavik o. Ryd, aggl.,		
Rödbo, Göteborg.	54	199	Blek.	220	—
Röddinge, Malm.	47	195	Sandared, aggl., Älvsb.	225	—
Rödeby, Blek.	35	197	Sandarne förs. i Söderhamn, Gävl.	91	180
Rödeby, aggl., Blek.	220	—	Sandby, Kalm.	30	193
Rödene, förs., Älvsb.	61	186	Sandby, Norra, Krist.	39	197
Rödön, Jämtl.	96	203	Sandby, Södra, Malm.	44	195
Rödöns landsfd., Jämtl.	124	—	Sandby, Södra, aggl., Malm.	223	—
Röfors, aggl., Ör.	228	—	Sandby, Södra, pdfb., Malm.	163	—
Rök, Östg.	18	182	Sandby-Gårdby skd., Kalm.	—	212
Röke, Krist.	39	197	Sandbäckshult, aggl., Kalm.	220	—
Röke, aggl., Krist.	221	—	Sandhamn, aggl., Sthlm	214	—
Rölåda, Älvsb.	60	202	Sandhem, Skar.	70	186
Rönndalen, aggl., Kopp.	229	—	Sandhem, aggl., Skar.	226	—
Rönnebergs härad, Malm.	43	—	Sandhult, Älvsb.	63	186
Rönnebergs ktr., Lunds st.	—	196	Sandhults o. Bredareds ffb., Älvsb.	164	—
Rönnebergs landsfd., Malm.	115	—	Sandseryd, Jönk.	21	192
Rönnebergs o. Harjagers vägd., Malm.	155	—	Sandsjö, Norra, förs., Jönk.	24	192
Rönnebergs, Onsjö o. Harjagers domsaga,			Sandsjö, Norra, kommun, Jönk.	23	—
Malm.	142	—	Sandsjö, Norra, kbfd., Växjö st.	—	208
Rönnebergs, Onsjö o. Harjagers härads			Sandsjö, Södra, Kron.	25	192
t:g, Malm.	142	—	Sandslän, aggl., Vrnl.	233	—
Rönninge, m:e, Sthlm	5	—	Sandträsk, aggl., Nb.	234	—
Rönäng, Göteborg.	55	199	Sandvik, Jönk.	22	192
Rönnefors, kbfd., Härnösands st.	—	208	Sandviken, aggl., Vrnl.	232	—
Rönö, Östg.	16	182	Sandviken, förs., Gävl.	92	180
Rönö härad, Söd.	12	—	Sandviken, köping, Gävl.	90	—
Rönö landsfd., Söd.	108	—	Sandvikens landsfd., Gävl.	122	—
Röra, Göteborg.	55	199	Sandö, aggl., Vrnl.	232	—
Rörbäcksnäs, kbfd., Västerås st.	—	208	Sandön, Gotska, ö, Gotl.	245	—
Rörum, Krist.	37	196	Sandön, ö, Nb.	244	—
Rörum, Norra, Malm.	48	195	S:t Anna, Östg.	16	182
Rörum, Södra, Malm.	47	195	S:t Anna o. Börrums pdfb., Östg.	161	—
Rörvik, aggl., Jönk.	218	—	S:t Görans förs. i Stockholm	1	207
Rörö, aggl., Göteborg.	224	—	S:t Ibb, Malm.	43	196
Röstånga, Malm.	44	196	S:t Ilians förs. i Västerås, Västm.	84	190
Röstånga landsfd., Malm.	115	—	S:t Johannes förs. i Malmö, Malm.	48	195
Röstånga m. fl. socknars ffb., Malm.	163	—	S:t Johannes förs. i Norrköping, Östg.	19	182
Röstånga, m:e, Malm.	44	—	S:t Jörgens sjukhus, del av aggl., Göteborg.	224	—
			S:t Lars förs. i Linköping, Östg.	19	182
			S:t Lars sjukhus o. villabebyggelse, aggl.,		
			Malm.	223	—
Sala, Skar.	67	185	S:t Nikolai, numera Nikolai, Söd.	12	188
Sala ktr., Västerås st.	—	191	S:t Olai förs. i Norrköping, Östg.	19	182
Sala landsfd., Västm.	121	—	S:t Olof, Krist.	37	196
Sala, landskommun o. landsförs., Västm.	84	191	S:t Olof, aggl., Krist.	221	—
Sala, stad o. stadsförs., Västm.	85	191	S:t Olof, förs., Sthlm	4	179
Salabacke, del av aggl., Upps.	215	—	S:t Olof o. S:t Per, kommun, Sthlm	4	—
Salbergs-Väsby fögderi, Västm.	133	—	S:t Olofs o. S:t Pers, Vassunda o. Haga		
Saleby, Skar.	69	185	pdfs kfb., Sthlm	160	—
Saleby, Trässbergs o. Härjevids ffb.,			S:t Pauli förs. i Malmö, Malm.	48	195
Skar.	164	—	S:t Peder, Älvsb.	61	199
Saleby, Trässbergs o. Härjevids pd., kfb.,			S:t Peder, Tunge o. Ale-Skövde pdfs kfb.,		
Skar.	164	—	Älvsb.	164	182
Salem, Sthlm	0	188	S:t Per, Östg.	18	—

	Adm.	Eckl.		Adm.	Eckl.
S:t Per, förs., Sthlm	4	179	Simlinge, Malm.	46	195
S:t Pers m. fl. socknars pfb., Östg.	161	—	Simonstorp, Östg.	16	182
S:t Peter, numera S:t Peder, Älvsb.	61	199	Simris, Krist.	37	196
S:t Peters klosterns förs. i Lund, Malm.	48	195	Simris, aggl., Krist.	221	—
S:t Petri förs. i Malmö, Malm.	48	195	Simris, Östra Nöbbelövs o. Bolshögs pfb., Krist.	162	—
S:t Sigfrid, Kalm.	29	193	Simrishamn, stad o. förs., Krist.	40	196
S:ta Gertruds, Tyska, förs. i Stockholm	1	207	Simrishamnns fögderi, Krist.	131	—
Sanne, Göteborg.	56	199	Simrislund, aggl., Krist.	221	—
Sannäs, m:e, Göteborg.	57	—	Simtuna, Väst.	84	179
Saxtorp, Malm.	44	196	Simtuna härad, Väst.	84	—
Saxtorps skd., Malm.	—	212	Singö, Sthlm	3	179
Segeltorp, m:e, Sthlm	5	—	Singö, ö, Sthlm	244	—
Segersta, Gävl.	90	180	Sireköpinge, Malm.	43	196
Segerstad, Kalm.	30	193	Sjogerstad, Skar.	70	186
Segerstad, Skar.	71	185	Sjogerstad-Rådene skd., Skar.	—	212
Segerstad, Värml.	75	201	Sjonhem, Gotl.	32	206
Segerstad-Håkantorps skd., Skar.	—	212	Sjuhundra härad, Sthlm	3	—
Seglora, Älvsb.	63	199	Sjuhundra ktr., Uppsala ärkest.	—	179
Selaö, ö, Söd.	245	—	Sjukvårdsförbund	160	—
Selaöns ffb., Söd.	160	—	Sjuntorp, aggl., Älvsb.	225	—
Selebo härad, Söd.	12	—	Själavad, Vrn.	94	203
Selånger, Vrn.	93	203	Själavad, aggl., Vrn.	233	—
Seminghundra härad, Sthlm	4	—	Själavads o. Arnäs vägd., Vrn.	123	—
Seminghundra o. Ärlinghundra ktr., Upp- sala ärkest.	—	179	Sjöbo fögderi, Malm.	158	—
Sennan, aggl., Hall.	223	—	Sjöbo landsfd., Malm.	132	—
Seskarö, aggl., Nb.	234	—	Sjöbo, m:e, Malm.	47	—
Seskarö, kbfd., Luleå st.	—	209	Sjöbo pd:s kfb., Malm.	163	—
Seskarön, ö, Nb.	244	—	Sjöbo-ortens ffb., Malm.	163	—
Sevalla, Väst.	84	191	Sjödikena, del av aggl., Malm.	223	—
Sevede härad, Kalm.	28	—	Sjögestad, Östg.	19	183
Sevede o. Aspelands vägd., Kalm.	154	—	Sjömarken, aggl., Älvsb.	225	—
Sevede o. Tunaläns domsaga, Kalm.	140	—	Sjörup, Malm.	46	195
Sevede o. Tunaläns domsagas t:g, Kalm.	140	—	Sjösås, Kron.	25	192
Sexdrega, Älvsb.	63	199	Sjösås, Drevs o. Hornaryds ffb., Kron.	162	—
Sexdrega, Ljushults, Roasjö o. Hillareds pd:s kfb., Älvsb.	164	—	Sjötofta, Älvsb.	64	200
Sibbarrp, Hall.	52	200	Sjötorp, aggl., Skar.	226	—
Sibbhult, aggl., Krist.	221	—	Skabersjö, Malm.	45	195
Sibo, aggl., Gävl.	231	—	Skافت, aggl., Kalm.	219	—
Sickla, Nacka o. Järla, aggl., Sthlm	215	—	Skافت, förs., Göteborg.	58	199
Sidensjö, Vrn.	94	203	Skافت, kommun, Göteborg.	55	—
Siende härad, Väst.	84	—	Skافت m. fl. socknars ffb., Göteborg.	163	—
Siende o. Norrbo t:g, Väst.	146	—	Skافت skd., Göteborg.	—	212
Siene, Älvsb.	62	186	Skافت, ö, Göteborg.	246	—
Siene m. fl. socknars kfb., Älvsb.	164	—	Skagershult, Ör.	80	189
Sigfrid, S:t, Kalm.	29	193	Skagersvik, aggl., Skar.	226	—
Sigtuna, S:t Olofs o. S:t Pers skd., Sthlm	—	212	Skalhamn, aggl., Göteborg.	224	—
Sigtuna, stad o. förs., Sthlm	6	179	Skallmeja, Skar.	69	185
Sikeå, aggl., Vb.	234	—	Skallsjö, Älvsb.	61	199
Sikfors, aggl., Ör.	228	—	Skalunda, Skar.	68	185
Sil, Skar.	68	185	Skanör m. Falsterbo, stad, Malm.	48	—
Silbodal, förs., Värml.	77	201	Skanörs förs. i Skanör m. Falsterbo, Malm.	48	195
Silbodal, kommun, Värml.	76	—	Skanörs skd., Malm.	—	212
Silbodals skd., Värml.	—	213	Skara domprosteri, Skara st.	—	185
Siljansnäs, Kopp.	87	190	Skara fögderi, Skar.	132	—
Sillerud, Värml.	76	201	Skara, stad o. förs., Skar.	72	185
Sillhövda, Blek.	35	197	Skara stift	—	185
Silte, Gotl.	33	206	Skaraborgs län	67	—
Silurorädet, jordbr.-omr., Jämtl.	243	—	Skaraborgs läns hush.-omr.	171	—
Silurorädet, jordbr.-omr., Vrn.	243	—	Skaraborgs läns landstingsomr.	170	—
Silurorädet, Jämtländska, prod.-omr.	243	—	Skaraborgs läns mellersta vägd., Skar.	156	—
Silvberg, Kopp.	86	190	Skaraborgs läns nordvästra vägd., Skar.	156	—
Silverdalen, aggl., Kalm.	219	—	Skaraborgs läns norra vägd., Skar.	156	—
Silvåkra, Malm.	44	195			

	Adm.	Eckl.		Adm.	Eckl.
Skaraborgs läns södra vägd., Skar.	156	—	Skinnskatteberg, aggl., Västm.	228	—
Skaraborgs läns västra vägd., Skar.	156	—	Skinnskattebergs härad, Västm.	83	—
Skaraborgs läns östra vägd., Skar.	156	—	Skinnskattebergs pd:s kfb., Västm.	165	—
Skarhult, Malm.	47	195	Skirö, Jönk.	23	193
Skarhults pd:s kfb., Malm.	163	—	Skivarp, Malm.	46	195
Skarke (Varnhem), numera Varnhem, Skar.	69	186	Skivarp, aggl., Malm.	223	—
Skarstad, Skar.	67	185	Skived, aggl., Värml.	227	—
Skatelöv, Kron.	25	192	Skog, Vrnl.	93	203
	26	192	Skog, förs., Gävl.	90	180
Skattkärr, aggl., Värml.	227	—	Skog, kommun, Gävl.	90	—
Skattunge, kbf.-omr., Västerås st.	—	209	Skogens fögderi, Vrnl.	134	—
Skebo, aggl., Sthlm	214	—	Skoghall, kbfd., Karlstads st.	—	208
Skebokvarn, aggl., Söd.	216	—	Skoghall m. Vidön, aggl., Värml.	227	—
Skeby, Skar.	68	185	Skogs landsfd., Gävl.	122	—
Skeda, Östg.	17	182	Skogs läkaredistrikts kfb., Vrnl.	166	—
Skeda o. Slaka ffb., Östg.	161	—	Skogs skd., Gävl.	—	213
Skeda o. Slaka pfb., Östg.	161	—	Skogsbo, del av aggl., Kopp.	229	—
Skede, Jönk.	23	193	Skogsbygden, Älvsb.	61	186
Skede m. Hallaryd, aggl., Jönk.	218	—	Skogsbygden, jordbr.-omr., Blek.	242	—
Skederid, Sthlm	3	179	Skogsbygden, jordbr.-omr., Kalm.	242	—
Skedet, aggl., Östg.	217	—	Skogsbygden, jordbr.-omr., Krist.	242	—
Skedevi, Östg.	16	182	Skogsbygden, jordbr.-omr., Malm.	242	—
Skedevi norra, kbf.-omr., Linköpings st.	—	209	Skogsbygden, jordbr.-omr., Hall.	242	—
Skedevi södra, kbf.-omr., Linköpings st.	—	209	Skogsbygden, Norra, jordbr.-omr., Östg.	242	—
Skedvi, Stora, Kopp.	86	190	Skogsbygden, Södra, jordbr.-omr., Ör.	242	—
Skedvi, Västra, Västm.	83	190	Skogsbygden, Södra, jordbr.-omr., Östg.	242	—
Skee, Gäteb.	57	199	Skogs-Tibble, Upps.	9	179
Skeglinge, Malm.	47	195	Skogstorp m. Rosenfors, aggl., Söd.	216	—
Skegrie, Malm.	46	195	Skokloster, Upps.	8	179
Skegrie, aggl., Malm.	223	—	Skoldistrikt	—	212
Skegrie pd., Kfbet, Malm.	163	—	Skolförbund	160	—
Skelleftebygdens vägd., Vb.	158	—	Skorped, Vrnl.	94	203
Skelleftehamn, kbfd., Luleå st.	—	209	Skottorp, aggl., Hall.	223	—
Skellefstrand, m:e, Vb.	101	—	Skottorps landsfd., Hall.	115	—
Skellefteå fögderi, Vb.	135	—	Skottsund, aggl., Vrnl.	232	—
Skellefteå, kbfd., Luleå st.	—	209	Skrea, Hall.	51	200
Skellefteå, landsförs., Vb.	100	205	Skredsrik, Gäteb.	56	199
Skellefteå, landskommun, Vb.	100	—	Skromberga m. Valleberga o. Truedstorp, aggl., Malm.	222	—
Skellefteå norra landsfd., Vb.	125	—	Skrukeby, Östra, Östg.	17	182
Skellefteå, stad o. stadsförs., Vb.	101	205	Skrukeby, Östra, o. Lillkyrka skd., Östg.	—	212
Skellefteå södra landsfd., Vb.	125	—	Skruv, aggl., Kron.	219	—
Skellefteå tsg, Vb.	101	—	Skrävlinge, Norra, Malm.	43	196
Skene landsfd., Älvsb.	116	—	Skrävlinge, Västra, förs. i Malmö, Malm.	48	195
Skene m. Haby, aggl., Älvsb.	225	—	Skrävsta, del av aggl., Sthlm	215	—
Skephult, Älvsb.	63	199	Skultorp, aggl., Skar.	226	—
Skepparslöv, Krist.	38	197	Skultuna, Västm.	84	190
Skepperstad, Jönk.	23	192	Skultuna, aggl., Västm.	229	—
Skepphult, numera Skephult, Älvsb.	63	199	Skummeslöv, Hall.	51	200
Skepplanda, Älvsb.	61	199	Skuru m. Ektorp, aggl., Sthlm	215	—
Skepplanda-Hälända pd:s kfb., Älvsb.	164	—	Skurup, förs., Malm.	49	195
Skeppholms förs. i Stockholm	1	207	Skurup, kommun, Malm.	46	—
Skepphult, aggl., Jönk.	218	—	Skurup, köping, Malm.	46	—
Skeppslag	1	—	Skurups landsfd., Malm.	114	—
Skeppsås, Östg.	17	182	Skurups skd., Malm.	—	212
Skepptuna, Sthlm	4	179	Skuthamn, del av aggl., Nb.	234	—
Skerike, Västm.	84	190	Skutskär, aggl., Upps. o. Gävl.	216	—
Skiljebo, aggl., Västm.	229	—	Skutskär, förs., Upps.	10	180
Skillingaryd, m:e, Jönk.	22	—	Skuttunge, Upps.	9	180
Skillingaryds landsfd., Jönk.	110	—	Skyllberg, aggl., Ör.	228	—
Skillinge, m:e, Krist.	37	—	Skyttberg, del av aggl., Vrnl.	232	—
Skillingmark, Värml.	76	201	Skytts härad, Malm.	46	—
Skinnskatteberg, Västm.	83	190	Skytts ktr., Lunds st.	—	195
			Skå, Sthlm	5	180

	Adm.	Eckl.		Adm.	Eckl.
Skållerud, Älvsb.	60	201	Slottet, aggl., Blek.	221	—
Skåne, landskap	178	—	Slottsbron, aggl., Värml.	227	—
Skåne-Hallands slättbygd, prod.-omr.	241	—	Slutarp, aggl., Skar.	226	—
Skånela, Sthlm	4	179	Slågarp, Lilla, Malm.	46	195
Skånes Fagerhult, aggl., Krist.	222	—	Slågarp, Stora, Malm.	46	195
Skånings härad, Skar.	69	—	Slädene, Skar.	67	185
Skånings landsfd., Skar.	118	—	Släp, Hall.	52	200
Skånings o. Valle t:g, Skar.	144	—	Släp, del av aggl., Hall.	224	—
Skånings, Valle o. Vilske domsaga, Skar.	144	—	Slättbo härad, Kalm.	30	—
Skånings-Åsaka, Skar.	69	185	Slättbygd, Skåne-Hallands, prod.-omr.	241	—
Skåpafors, aggl., Älvsb.	225	—	Slättbygden, jordbr.-omr., Blek.	241	—
Skårby, Malm.	46	195	Slättbygden, jordbr.-omr., Hall.	241	—
Skåre, aggl., Värml.	227	—	Slättbygden, jordbr.-omr., Krist.	241	—
Skäcklinge m. Skrävsta, aggl., Sthlm	215	—	Slättbygden, jordbr.-omr., Malm.	241	—
Skäfthammar, Upps.	9	179	Slättbygden, jordbr.-omr., Skar.	241	—
Skälby, aggl., Sthlm	215	—	Slättbygden, jordbr.-omr., Värml.	241	—
Skälderviken, m:e, Krist.	40	—	Slättbygden, jordbr.-omr., Västm.	242	—
Skällinge, Hall.	52	200	Slättbygden, jordbr.-omr., Älvsb.	241	—
Skällvik, Östg.	16	182	Slättbygden, jordbr.-omr., Ör.	242	—
Skälvum, Skar.	68	185	Slätthög, Kron.	26	192
Skälvum-Ova skd., Skar.	—	212	Slättåkra, Hall.	51	200
Skånninge, Allhelgona o. Bjälbo ffb., Östg.	161	—	Slättängs landsfd., Skar.	118	—
Skånninge, stad o. förs., Östg.	19	183	Slöinge, Hall.	51	200
Skårblacka m. Ljusfors, aggl., Östg.	217	—	Slöinge, aggl., Hall.	224	—
Skårhamn, m:e, Göteb.	55	—	Slöta, Skar.	70	185
Skårkind, Östg.	17	182	Smedby, Kalm.	30	193
Skårkinds, Gistads o. Gårdeby pfb., Östg.	161	—	Smedby, aggl., Kalm.	220	—
Skårkinds härad, Östg.	17	—	Smedjöbacken, köping, Kopp.	86	—
Skårkinds landsfd., Östg.	109	—	Smedjöbackens landsfd., Kopp.	121	—
Skårstad, Jönk.	21	193	Smedstorp, Krist.	37	196
Skårv, Skar.	69	185	Smedstorp, m:e, Krist.	37	—
Sköldinge, Söd.	13	188	Smedstorps-Kverrestads pfb., Krist.	162	—
Sköldinge m. Kantorp, aggl., Söd.	216	—	Smula, Älvsb.	64	186
Sköllersta, Ör.	79	189	Smyge, aggl., Malm.	223	—
Sköllersta härad, Ör.	79	—	Småland, landskap	178	—
Sköllersta landsfd., Ör.	120	—	Smålands Anneberg, aggl., Jönk.	217	—
Skölvene, Älvsb.	62	186	Smålands Burseryd, aggl., Jönk.	218	—
Skölvene-Norra Säms skd., Älvsb.	—	212	Smålands Rydaholm, aggl., Jönk.	218	—
Skön, förs., Vrn.	93	203	Smålands Taberg, aggl., Jönk.	218	—
Skön, kommun, Vrn.	93	—	Smålandsstenar, aggl., Jönk.	218	—
Skönberga, Östg.	16	182	Smögen, Göteb.	56	199
Sköns landsfd., Vrn.	123	—	Smögen, m:e, Göteb.	56	—
Skönsberg, m:e, Vrn.	93	—	Snavlunda, Ör.	80	189
Skönsmon, förs., Vrn.	93	203	Snevringe härad, Västm.	83	—
Skönsmon, m:e, Vrn.	93	—	Snevringe t:g, Västm.	146	—
Skönvik m. Skyttberg, aggl., Vrn.	232	—	Snårestad, Malm.	46	195
Skörpinge, aggl., Krist.	222	—	Snättringe, m:e, Sthlm	5	—
Skörstorp, Skar.	70	185	Snöstorp, Hall.	51	200
Skövde, Ale-, Älvsb.	61	199	Socknar	1	—
Skövde domsaga, Skar.	144	—	Sofia förs. i Jönköping, Jönk.	23	192
Skövde fögderi, Skar.	133	—	Sofia förs. i Stockholm.	1	207
Skövde, Kullings-, Älvsb.	62	186	Solberg, kbfd., Härnösands st.	—	208
Skövde landsfids västra pd., kfb., Skar.	165	—	Solberga, Göteb.	54	199
Skövde landsfids östra pd., kfb., Skar.	165	—	Solberga, Malm.	46	195
Skövde, stad o. förs., Skar.	72	186	Solberga, Älvsb.	64	186
Skövde t:g, Skar.	144	—	Solberga, aggl., Jönk.	217	—
Slaka, Östg.	17	182	Solberga, Norra, Jönk.	21	183
Slimminge, Malm.	46	195	Solberga, Södra, Jönk.	23	193
Slimminge, Blentarps o. Everlövs kfb. för brandväsen, Malm.	163	—	Solgård, aggl., Sthlm	215	—
Slite, Kfbet för upprätthållande av polisrest i, Gotl.	162	—	Solgården, Kfbet, Kalm.	162	—
Slite, köping, Gotl.	32	—	Solhem, m:e, Sthlm	5	—
Slite landsfd., Gotl.	112	—	Sollebrunn, aggl., Älvsb.	225	—
			Sollefteå, förs., Vrn.	95	203
			Sollefteå ktr., Härnösands st.	—	203
			Sollefteå landsfd., Vrn.	123	—

	Adm.	Eckl.		Adm.	Eckl.
Sollefteå, landskommun, Vrnll.	94	—	Stenberg, Jönk.	23	193
Sollefteå pds kfb., Vrnll.	166	—	Stenbrohult, Kron.	26	192
Sollefteå skd., Vrnll.	—	213	Stenby, Västra, Östg.	18	182
Sollefteå, stad, Vrnll.	94	—	Stenby, Västra, Fivelstads, Hagebyhöga		
Sollefteå t.g, Vrnll.	94	—	o. Orlunda pfb., Östg.	161	—
Sollentuna, Sthlm	148	—	Stenby, Östra, Östg.	16	182
Sollentuna härad, Sthlm	5	179	Steneby, Älvsb.	60	201
Sollentuna landsfd., Sthlm	5	—	Stenestad, Krist.	40	196
Sollentuna o. Färentuna härads domsaga, Sthlm	107	—	Stengårdshult, Jönk.	22	186
Sollentuna o. Färentuna domsagas t.g, Sthlm	137	—	Stengårdshults, Valdshults, Öreryds, Norra Hestra o. Asenhöga ffb., Jönk.	161	—
Sollerön, Kopp.	87	190	Steninge, Hall.	51	200
Sollerön, ö, Kopp.	246	—	Stenkullen, aggl., Älvsb.	225	—
Solna, Sthlm	4	180	Stenkumla, Gotl.	33	206
Solna landsfd., Sthlm	107	—	Stenkumla ting, Gotl.	33	—
Solstadström, del av aggl., Kalm.	219	—	Stenkivista, Söd.	13	188
Solvik, del av aggl., Värml.	227	—	Stenkyrka, Gotl.	32	206
Sommen, aggl., Jönk.	217	—	Stenkyrka, Göteborg.	55	199
Sorsele, Vb.	101	205	Stensele, Vb.	101	205
Sorsele, kbfd., Luleå st.	—	209	Stensele, kbfd., Luleå st.	—	209
Sorsele landsfd., Vb.	124	—	Stensele landsfd., Vb.	124	—
Sorsele, m:e, Vb.	101	—	Stensele, m:e, Vb.	101	—
Sorsele vägd., Vb.	159	—	Stensele vägd., Vb.	159	—
Sorunda, Sthlm	6	188	Stensholm m. Ebbe, aggl., Jönk.	218	—
Sorunda landsfd., Sthlm	107	—	Stenstorp, Skar.	70	185
Sotenäs härad, Göteborg.	56	—	Stenstorp, m:e, Skar.	70	—
Sotenäs landsfd., Göteborg.	116	—	Stenstorp-Brunnhem-Södra Kyrketorps skd., Skar.	—	212
Sotenäskommunernas kfb., Göteborg.	163	—	Stenstorps norra pd., kfb., Skar.	165	—
Sotholms härad, Sthlm	6	—	Stenstorps södra pd., kfb., Skar.	165	—
Spannarp, Hall.	52	200	Stenstorpsortens kfb., Skar.	164	—
Sparlösa, Skar.	67	185	Stensåtra, aggl., Gävl.	230	—
Sparlösa-Slädene skd., Skar.	—	212	Stenum, Skar.	69	185
Sparreholm, m:e, Söd.	13	—	Stenungsund, m:e, Göteborg.	54	—
Sparrsåtra, Upps.	8	179	Stenungsunds förortsbebyggelse, aggl., Göteborg.	224	—
Sparsör, aggl., Älvsb.	225	—	Stenungsunds landsfd., Göteborg.	116	—
Spekeröd, Göteborg.	54	199	Stenåsa, Kalm.	30	193
Spelvik, Söd.	12	188	Stiby, Krist.	37	196
Spjutsbygd, aggl., Blek.	220	—	Stift	—	179
Spjutstorp, Krist.	37	196	Stigen, aggl., Älvsb.	225	—
Sproge, Gotl.	33	206	Stigsjö, Vrnll.	93	203
Spånga, förs., Sthlm	6	179	Stigtomta, Söd.	12	188
Spånga, kommun, Sthlm	5	—	Stigtomta, aggl., Söd.	216	—
Spånga landsfd., Sthlm	107	—	Stigtomta, Nykyrka o. Halla ffb., Söd.	160	—
Spånga skd., Sthlm	—	212	Stjärnorp, Östg.	17	182
Spångsholm, aggl., Östg.	217	—	Stjärnsfors, aggl., Värml.	227	—
Spännarhyttan, del av aggl., Väst. m.	229	—	Stjärnsund, aggl., Kopp.	229	—
Stadsförs. i Karlskrona, Blek.	36	197	Stjärnsund, kbfd., Västerås st.	—	208
Stadsförs. i Lund, Malm.	48	195	Stoby, Krist.	39	197
Staffans förs. i Gävle, Gävl.	91	180	Stocka, aggl., Gävl.	231	—
Staffanstorp, aggl., Malm.	223	—	Stockamöllan, aggl., Malm.	222	—
Staffanstorps pd., kfb., Malm.	163	—	Stockaryd, Jönk.	23	192
Stafsinge, Hall.	52	200	Stockaryd, aggl., Jönk.	218	—
Stala, Göteborg.	55	199	Stocken, m:e, Göteborg.	55	—
Stallarholmen, aggl., Söd.	216	—	Stockholm, stad	1	—
Stamnared, Hall.	52	200	Stockholms Adolf Fredriks förs.	1	207
Stansvik, del av aggl., Göteborg.	224	—	Stockholms Bromma förs.	1	207
Starby, Krist.	40	196	Stockholms Brännkyrka förs.	1	207
Starrkärr, Älvsb.	61	199	Stockholms Engelbrekts förs.	1	207
Stattons, aggl., Krist.	221	—	Stockholms Enskede förs.	1	207
Stavby, Upps.	9	179	Stockholms Finska förs.	1	207
Stavnäs, Värml.	76	201	Stockholms Gustav Vasa förs.	1	207
Stehag, Malm.	44	196	Stockholms Hedvig Eleonora förs.	1	207
Stehag, aggl., Malm.	222	—			

	Adm.	Eckl.		Adm.	Eckl.
Stockholms Hovförs.	1	207	Stora Åby, Östg.	18	182
Stockholms Högalids förs.	1	207	Stora Åby, Heda, Röks o. Svanshals kfb., Östg.	161	—
Stockholms Jakobs förs.	1	207	Stora Åby o. Trehörna pfb., Östg.	161	—
Stockholms Johannes förs.	1	207	Storebro, aggl., Kalm.	219	—
Stockholms Katarina förs.	1	207	Storfors, aggl., Nb.	234	—
Stockholms Klara förs.	1	207	Storfors, aggl., Värml.	227	—
Stockholms Kungsholms (Ulrika Eleo- nora) förs.	1	207	Storfors landsfd., Värml.	119	—
Stockholms län	3	—	Storkyrko- (Nikolai) förs. i Stockholm	1	207
Stockholms läns landstingsomr.	170	—	Storsjö, förs., Jämtl.	97	203
Stockholms läns norra vägd., Sthlm	153	—	Storsjö, kommun, Jämtl.	97	—
Stockholms läns o. stads hush.-omr.	171	—	Stortorp, del av aggl., Sthlm	215	—
Stockholms läns södra vägd., Sthlm	153	—	Storuman, m:e, Vb.	101	—
Stockholms läns västra domsaga, Sthlm	137	—	Storvik, Kfb:et för anordnande av hem för kroniskt sjuka i, Gävl.	165	—
Stockholms läns västra domsagas t.g. Sthlm	137	—	Storvik, köping, Gävl.	90	—
Stockholms läns västra vägd., Sthlm	153	—	Storviks fögderi, Gävl.	134	—
Stockholms läns östra vägd., Sthlm	153	—	Storvreta, aggl., Upps.	215	—
Stockholms Maria Magdalena förs.	1	207	Storå, aggl., Ör.	228	—
Stockholms Matteus förs.	1	207	Storången, aggl., Sthlm	215	—
Stockholms Nikolai (Storkyrko-) förs.	1	207	Storön, Norra, ö, Nb.	246	—
Stockholms norra förorters kfb. för vat- tenledning, Sthlm	160	—	Storön, ö, Nb.	246	—
Stockholms Oskars förs.	1	207	Strand, del av aggl. (i Alnö kommun), Vrnl.	232	—
Stockholms S:t Görans förs.	1	207	Strand, del av aggl. (i Hässjö kommun), Vrnl.	232	—
Stockholms Skeppsholms förs.	1	207	Stranda härad, Kalm.	29	—
Stockholms Sofia förs.	1	207	Stranda ktr., Växjö st.	—	193
Stockholms stad	1	207	Stranda landsfd., Kalm.	111	—
Stockholms Storkyrko- (Nikolai) förs.	1	207	Stranda t.g., Kalm.	140	—
Stockholms Tyska S:ta Gertruds förs.	1	207	Stranden, aggl., Malm.	223	—
Stockholms Ulrika Eleonora (Kungs- holms) förs.	1	207	Striberg, aggl., Ör.	228	—
Stockholms-Näs, Upps.	8	179	Stripa, del av aggl., Ör.	228	—
Stocksberg m. Inverness, aggl., Sthlm	214	—	Strå, Östg.	18	182
Stocksund, köping, Sthlm	5	—	Strängsjö, aggl., Söd.	216	—
Stockvik, aggl., Vrnl.	232	—	Stråssa, aggl., Ör.	228	—
Stora Alby, aggl., Sthlm	214	—	Stråvalla, Hall.	52	200
Stora Askö, ö, Kalm.	245	—	Strängnäs domprosteri, Strängnäs st.	—	188
Stora Dyrön, m:e, Göteb.	55	—	Strängnäs landsfd., Söd.	108	—
Stora Hammar, Malm.	46	195	Strängnäs, landskommun o. landsförs., Söd.	13	188
Stora Harrie, Malm.	44	196	Strängnäs, stad o. stadsförs., Söd.	14	188
Stora Herrestad, Malm.	47	195	Strängnäs stift	—	188
Stora Herrestads m. fl. socknars kfb., Malm.	163	—	Strängsered, Älvsb.	64	186
Stora Kil, Värml.	75	201	Strö, Skar.	68	185
Stora Kopparberg, Kopp.	86	190	Strö, Norra, Krist.	38	197
Stora Kopparberg, kbfd., Västerås st.	—	208	Strö, Västra, Malm.	44	196
Stora Kopparbergs landsfd., Kopp.	121	—	Strö, Östra, Malm.	47	195
Stora Köpinge, Malm.	47	196	Ström, Jämtl.	96	203
Stora Lundby, Älvsb.	61	199	Ström, aggl., Gävl.	231	—
Stora Malm, förs., Söd.	14	188	Ström, aggl., Göteb.	224	—
Stora Malm, kommun, Söd.	13	—	Strömbacka, aggl., Gävl.	231	—
Stora Mellby, Älvsb.	61	185	Strömfors, del av aggl., Vb.	234	—
Stora Mellby, aggl., Älvsb.	225	—	Strömnäs, del av aggl., Vrnl.	232	—
Stora Mellösa, Ör.	79	189	Ströms ktr., Härnösands st.	—	203
Stora Råby, Malm.	44	195	Ströms landsfd., Jämtl.	124	—
Stora Skedvi, Kopp.	86	190	Strömsberg, aggl., Upps.	216	—
Stora Slägarp, Malm.	46	195	Strömsfors, aggl., Älvsb.	226	—
Stora Sunnersta, aggl., Upps.	215	—	Strömsholm, aggl., Västm.	229	—
Stora Tuna, förs., Kopp.	88	190	Strömanäs bruk, m:e, Kron.	26	—
Stora Tuna, kommun, Kopp.	86	—	Strömstad, stad o. förs., Göteb.	57	199
Stora Tuna ktr., Västerås st.	—	190	Strömstads landsfd., Göteb.	116	—
Stora Tuna, kbfd., Västerås st.	—	208	Strömsund, m:e, Jämtl.	96	—
Stora Tuna landsfd., Kopp.	121	—	Strömtorp, aggl., Ör.	228	—
Stora Tuna-Domnarvets kfb., Kopp.	165	—	StrömvalLEN, Kfb:et, Östg.	161	—

	Adm.	Eckl.		Adm.	Eckl.
Strövelstorp, Krist.	40	196	Sunnersberg, Skar.	68	185
Stugun, Jämtl.	96	203	Sunnersbergs m. fl. socknars kfb., Skar.	164	—
Sturkö, Blek.	35	197	Sunnersta, Stora, aggl., Upps.	215	—
Sturkö, ö, Blek.	245	—	Sunnervikens domsaga, Göteborg.	143	—
Stuvsta, m.e, Sthlm	5	—	Sunnervikens domsagas t.g, Göteborg.	143	—
Styra, kommun, Östg.	18	—	Sunnervikens fögderi, Göteborg.	132	—
Styrestad, numera Styrestad, Östg.	16	182	Sunnervikens kfb., Göteborg.	164	—
Styrnäs, VrnL.	93	203	Sunnervikens o. Bullarens vägd., Göteborg.	156	—
Styrstad, Östg.	16	182	Suntak, Skar.	70	185
Styrstads m. fl. socknars kfb., Östg.	160	—	Sura, Västm.	83	190
Styrsö, Göteborg.	54	199	Surahammar, aggl., Västm.	229	—
Styrsö, m.e, Göteborg.	54	—	Surte, aggl., Älvsb.	225	—
Stånga, Gotl.	34	206	Surteby-Kattunga, Älvsb.	63	199
Stångby, Malm.	44	195	Surteby-Kattunga, Berghems o. Fotskäls pd:s kfb., Älvsb.	164	—
Stångenäs härad, Göteborg.	56	—	Surteby-Kattunga o. Berghems ffb., Älvsb.	164	—
Städer	1	—	Svabensverk, kbf.-omr., Uppsala ärkest.	—	209
Stäket, aggl., Sthlm	214	—	Svabensverks skd., Gävl.	—	213
Ställdalen, aggl., Ör.	228	—	Svalöv, Malm.	43	196
Stävie, Malm.	44	195	Svalöv, aggl., Malm.	222	—
Stävie m. fl. socknars ffb., Malm.	163	—	Svaneholm, aggl., Värml.	227	—
Stöde, VrnL.	93	203	Svaneholm, del av aggl., Älvsb.	226	—
Stöde, aggl., VrnL.	232	—	Svaneholms pdfb., Malm.	163	—
Stöde landsfd., VrnL.	123	—	Svanshals, Östg.	18	182
Stömne, aggl., Värml.	227	—	Svanshals-Heda sfb., Östg.	161	—
Större produktionsområden	241	—	Svanskog, Värml.	76	201
Större åar	244	—	Svanstein, kbfd., Luleå st.	—	209
Sund, Östg.	19	183	Svanå pd:s kfb., Västm.	165	—
Sund, aggl. (i Sköns kommun), VrnL.	232	—	Svanö, aggl., VrnL.	232	—
Sund, del av aggl. (i Själevada kommun), VrnL.	233	—	Svarteberg, Göteborg.	56	199
Sundals fögderi, Älvsb.	132	—	Svartlösa härad, Sthlm.	5	—
Sundals härad, Älvsb.	61	—	Svartnäs, förs., Kopp.	86	190
Sundals landsfd., Älvsb.	117	—	Svartnäs skd., Kopp.	—	213
Sundals-Ryr, Älvsb.	61	201	Svarträ, Hall.	52	200
Sundbo härad, Ör.	80	—	Svartsjö, aggl., Sthlm	215	—
Sundbo härads pdfb., Ör.	165	—	Svartsjö fögderi, Sthlm	129	—
Sundbo landsfd., Ör.	120	—	Svartsjö ktr., Uppsala ärkest.	—	180
Sundborn, Kopp.	86	190	Svartsjölandet, ö, Sthlm	245	—
Sundbron, aggl., VrnL.	232	—	Svarttorp, Jönk.	21	192
Sundby, Söd.	13	188	Svartvik, aggl., VrnL.	232	—
Sundby, aggl., Sthlm	215	—	Svartå, aggl., Ör.	228	—
Sundby, aggl., Söd.	216	—	Svealand	178	—
Sundbyberg, stad o. förs., Sthlm	6	179	Svedala, förs., Malm.	49	195
Sunderbyn, aggl., Nb.	234	—	Svedala, kommun, Malm.	45	—
Sundhede ktr., Uppsala ärkest.	—	180	Svedala kyrkby m. Krågeholm, Påskaled o. Sjädikena, aggl., Malm.	223	—
Sundre, Gotl.	34	206	Svedala, köping, Malm.	45	—
Sundsjö, Jämtl.	96	203	Svedala landsfd., Malm.	114	—
Sundstorp, aggl., Värml.	227	—	Svedvi, Västm.	83	190
Sundsavall, stad o. förs., VrnL.	94	203	Sveg, förs., Jämtl.	98	203
Sundevalls ktr., Härnösands st.	—	203	Sveg, kommun, Jämtl.	98	—
Sunnansjö, aggl., Kopp.	230	—	Sveg, köping, Jämtl.	98	—
Sunnanå, m.e, Vb.	101	—	Svegs landsfd., Jämtl.	124	—
Sunne, Jämtl.	97	203	Svegs t.g, Jämtl.	149	—
Sunne, förs., Värml.	77	201	Svegs vägd., Jämtl.	158	—
Sunne, kommun, Värml.	76	—	Svenarum, Jönk.	23	192
Sunne, köping, Värml.	76	—	Sveneby, Skar.	71	186
Sunne landsfd., Värml.	120	—	Svenljunga, Älvsb.	63	199
Sunne skd., Värml.	—	213	Svenljunga, aggl., Älvsb.	226	—
Sunnebo vägd., Kron.	154	—	Svenljunga landsfd., Älvsb.	116	—
Sunnemo, Värml.	77	201	Svenljunga m. fl. socknars ffb., Älvsb.	164	—
Sunnerbo domsaga, Kron.	140	—	Svenljunga m. fl. socknars pd:s kfb., Älvsb.	164	—
Sunnerbo domsagas t.g, Kron.	140	—			
Sunnerbo fögderi, Kron.	130	—			
Sunnerbo härad, Kron.	26	—			
Sunnerbo ktr., Växjö st.	—	192			

	Adm.	Eckl.		Adm.	Eckl.
Svenneby, Göteborg.	57	199	Sätuna, Skar.	71	186
Svenneby m. fl. socknars ffb., Göteborg.	163	—	Sävar, Vb.	100	205
Svenneby, numera Sveneby, Skar.	71	186	Sävare, Skar.	68	185
Svennevad, Ör.	79	189	Sävare, Hasslösa o. Lindärva ffb., Skar.	164	—
Svenshögens, aggl., Göteborg.	224	—	Sävars landsfd., Vb.	124	—
Svensköp, Malm.	47	197	Sävars nedre, kbfd., Luleå st.	—	208
Svenstorp, Malm.	46	195	Sävars övre, kbfd., Luleå st.	—	208
Svenstorps, Önnarps, Hassle-Bösarps o. Västra Venmenhögs ffb., Malm.	163	—	Säve, Göteborg.	54	199
Sventorp, Skar.	71	186	Sävedalen, m:e, Göteborg.	54	—
Sventorp-Forsby skd., Skar.	—	213	Sävedals härad, Göteborg.	54	—
Svinhult, Östg.	19	183	Sävedals landsfd., Göteborg.	116	—
Svinnegarn, Upps.	8	179	Sävsjö landsfd., Jönk.	110	—
Svängsta, aggl., Blek.	221	—	Sävsjö, m:e, Jönk.	23	—
Svärdsjö, förs., Kopp.	86	190	Söderala, förs., Gävl.	90	180
Svärdsjö, kommun, Kopp.	86	—	Söderala, kommun, Gävl.	90	—
Svärdsjö landsfd., Kopp.	121	—	Söderby sjukhus, del av aggl., Sthlm	235	—
Svärdsjö skd., Kopp.	—	213	Söderby-Karl, Sthlm	3	179
Svärdö, del av ö, Sthlm	244	—	Söderbärke, Kopp.	86	190
Svärta, Söd.	12	188	Söderfors, Upps.	9	180
Sya, Östg.	18	183	Söderfors, aggl., Upps.	216	—
Sydsvenska höglandet, prod.-omr.	242	—	Söderhamn, stad, Gävl.	91	—
Sydsvenska mellanbygden, prod.-omr.	241	—	Söderhamns fögderi, Gävl.	134	—
Sydvästra, Hälsinglands, vägd., Gävl.	157	—	Söderhamns förs., Gävl.	91	180
Sydöstra Hälsinglands domsaga, Gävl.	147	—	Söderhamns Sandarne förs., Gävl.	91	180
Sydöstra, Hälsinglands, vägd., Gävl.	157	—	Söderköping, stad o. förs., Östg.	19	182
Sydöstra höglandet, jordbr.-omr., Skar.	242	—	Söderköpings landsfd., Östg.	127	—
Sydöstra, Örebro läns, vägd., Ör.	156	—	Södermanland, landskap	178	—
Synerby, Skar.	69	185	Södermanlands län	12	—
Synerby m. fl. socknars ffb., Skar.	164	—	Södermanlands läns hush.-omr.	171	—
Sägmyra, aggl., Kopp.	230	—	Södermanlands läns landstingsomr.	170	—
Säneby, Södra, aggl., Värml.	227	—	Södermanlands läns mellersta vägd., Söd.	153	—
Sånga, Sthlm	5	180	Södermanlands läns norra vägd., Söd.	153	—
Sånga, Vrn.	93	203	Södermanlands läns södra vägd., Söd.	153	—
Såbrå, Vrn.	93	203	Södermanlands läns västra vägd., Söd.	153	—
Såbrå landsfd., Vrn.	123	—	Södersysselets domsaga, Värml.	145	—
Såbrå pd:s kfb., Vrn.	166	—	Södersysselets fögderi, Värml.	133	—
Säby, Malm.	43	196	Södersysselets vägd., Värml.	156	—
Säby, Västm.	83	190	Södertälje ktr., Strängnäs st.	—	188
Säby, förs., Jönk.	24	183	Södertälje, landsförs., Sthlm	7	188
Säby, kommun, Jönk.	21	—	Södertälje, stad o. stadsförs., Sthlm	6	188
Säffle, köping o. förs., Värml.	76	201	Södertörns domsaga, Sthlm	137	—
Säfsnäs, Kopp.	87	190	Södertörns domsagas t.g. Sthlm	137	—
Säljan, aggl., Gävl.	230	—	Södertörns fögderi, Sthlm	129	—
Sällstorp, Hall.	52	200	Södertörns ktr., Strängnäs st.	—	188
Säm, Norra, Älvsb.	62	186	Södervidinge, Malm.	44	196
Säm, Södra, Älvsb.	64	199	Söderåkra, Kalm.	29	193
Särestad, Skar.	67	185	Söderåkra, aggl., Kalm.	220	—
Särestads, Bjärby, Håle o. Tängs ffb., Skar.	164	—	Söderåkra norra, kbfd., Växjö st.	—	208
Särna, Kopp.	88	190	Söderåkra södra, kbfd., Växjö st.	—	208
Särna, aggl., Kopp.	230	—	Södra Arneby, del av aggl., Värml.	227	—
Särna landsfd., Kopp.	122	—	Södra Bergnäs, kbfd., Luleå st.	—	209
Särna o. Idre t.g. Kopp.	88	—	Södra Bergslagen, prod.-omr.	242	—
Särslöv, Malm.	147	—	Södra, Binnebergs landsfd:s, pd., kfb., Skar.	165	—
Särö o. Släp m. Budskär, aggl., Hall.	45	195	Södra Björke, Älvsb.	62	186
Säter, Skar.	71	186	Södra Dals ktr., Karlstads st.	—	201
Säter, landskommun o. landsförs., Kopp.	86	190	Södra, Eda, kbfd., Karlstads st.	—	208
Säter, stad o. stadsförs., Kopp.	88	190	Södra, Ekeby, kbfd., Linköpings st.	—	208
Säterbo, Västm.	83	190	Södra, Falu domsagas, t.g. Kopp.	86	—
Sätters landsfd., Kopp.	121	—	Södra Finnskoga, Värml.	147	—
Sätilla, Älvsb.	63	199	Södra Finnskoga o. Nyaskoga pd:fb., Värml.	77	201
Sättersta, Söd.	12	188	Södra Finnö, ö, Östg.	—	—
Sättna, Vrn.	93	203	Södra, Fjärdhundra, ktr., Uppsala ärkest.	244	—
				—	179

	Adm.	Eckl.		Adm.	Eckl.
Södra Fågelås, Skar.	71	185	Södra Säneby, aggl., Värml.	227	—
Södra, Gotlands, domsaga, Gotl.	141	—	Södra Säm, Älvsb.	64	199
Södra, Gotlands, domsagas t:g, Gotl.	141	—	Södra, Södermanlands läns, vägd., Söd.	153	—
Södra, Gotlands, fögderi, Gotl.	130	—	Södra, Södraåkra, kbf.d., Växjö st.	—	208
Södra, Gotlands, härad, Gotl.	34	—	Södra Tjusts härad, Kalm.	28	—
Södra, Gotlands, vägd., Gotl.	154	—	Södra Tjusts ktr., Linköpings st.	—	182
Södra Gårds ffb., Krist.	162	—	Södra Tjusts vägd., Kalm.	154	—
Södra, Göteborgs domprosteris, ktr., Göteborgs st.	—	199	Södra Ulvön, ö, Vrnl.	246	—
Södra Hagunda ffb., Upps.	160	—	Södra, Umeå landsförs., kbf.d., Lulea st.	—	208
Södra, Hallands, domsaga, Hall.	142	—	Södra Unnaryd, Jönk.	22	192
Södra, Hallingeborgs, kbf.d., Linköpings st.	—	208	Södra, Uppsala läns, domsaga, Upps.	137	—
Södra, Haselerörs, pd., kfb., Skar.	165	—	Södra, Uppsala läns, vägd., Upps.	153	—
Södra Hestra, Jönk.	22	192	Södra Vadsbo ktr., Skara st.	—	186
Södra Härene, Älvsb.	62	186	Södra, Vadsbo, t:g, Skar.	144	—
Södra höglandet, jordbr.-omr., Älvsb.	242	—	Södra Vedbo härad, Jönk.	21	—
Södra, Inlands, t:g, Göteborg.	143	—	Södra Vedbo ktr., Linköpings st.	—	183
Södra, Jämtlands, fögderi, Jämtl.	135	—	Södra Vedbo t:g, Jönk.	139	—
Södra, Kalmar läns, hush.-omr.	171	—	Södra Vedbo vägd., Jönk.	154	—
Södra, Kalmar läns, landstingsomr.	170	—	Södra Vi, Kalm.	28	183
Södra Kedum, Skar.	67	185	Södra Vi, aggl., Kalm.	219	—
Södra ktr.et, Visby st.	—	206	Södra Vi landsfd., Kalm.	111	—
Södra kustlandet, jordbr.-omr., Östg.	242	—	Södra Vi o. Djursdala ffb., Kalm.	162	—
Södra Kyrketorp, Skar.	70	185	Södra, Vikornas, ktr., Göteborgs st.	—	199
Södra Ljunga, Kron.	26	192	Södra Ving, Älvsb.	62	186
Södra, Luggude, ktr., Lunds st.	—	196	Södra Vings m. fl. socknars pd:s kfb., Älvsb.	164	—
Södra Lundby, Skar.	67	185	Södra Vram, aggl., Malm.	222	—
Södra, Lyckeåsele, landsfd., Vb.	124	—	Södra Vram, kommun, Malm.	43	—
Södra, Läckö, pd., kfb., Skar.	164	—	Södra Vånga, Älvsb.	62	186
Södra Mellby, Krist.	37	196	Södra, Västerbottens, domsaga, Vb.	149	—
Södra Mellby skd., Krist.	—	212	Södra, Västerbottens, ktr., Luleå st.	—	205
Södra Mos, aggl., Ör.	228	—	Södra, Västmanlands, vägd., Västm.	157	—
Södra Möckleby, Kalm.	30	193	Södra Åby, Malm.	46	195
Södra Möckleby, Ventlinge o. Smedby ffb., Kalm.	162	—	Södra Åkarp, Malm.	45	195
Södra Möinge skd., Malm.	—	212	Södra, Angermanlands, domsaga, Vrnl.	148	—
Södra Möre domsaga, Kalm.	140	—	Södra, Angermanlands, domsagas t:g, Vrnl.	93	—
Södra Möre domsagas t:g, Kalm.	140	—	Södra Åsarp, Älvsb.	64	199
Södra Möre fögderi, Kalm.	130	—	Södra Åsbo härad, Krist.	40	—
Södra Möre härad, Kalm.	29	—	Södra Åsbo ktr., Lunds st.	—	196
Södra Möre ktr., Växjö st.	—	193	Södra Åsbo o. Bjäre domsaga, Krist.	141	—
Södra Möre vägd., Kalm.	154	—	Södra Åsbo o. Bjäre domsagas t:g, Krist.	141	—
Södra, Norrbottens, ktr., Luleå st.	—	205	Södra Åsbo o. Bjäre vägd., Krist.	155	—
Södra Ny, Värml.	75	201	Södra Åsum, Malm.	47	195
Södra, Piteå, landsfd., Nb.	125	—	Södra, Älvsborgs läns, hush.-omr.	171	—
Södra Roslags domsaga, Sthlm	137	—	Södra, Älvsyssels, ktr., Göteborgs st.	—	199
Södra Roslags domsagas t:g, Sthlm	137	—	Södra Ölands kfb. för arrestlokal, Kalm.	162	—
Södra Råda, Värml.	75	201	Södra, Ölands, ktr., Växjö st.	—	193
Södra Rörum, Malm.	47	195	Södra, Ölands, t:g, Kalm.	140	—
Södra Sallerup, Malm.	45	195	Södra, Örebro läns, vägd., Ör.	157	—
Södra Sallerups, Oxie, Bjärshögs o. Görslöva kfb., Malm.	163	—	Södra, Inlands, härad, Göteborg.	54	—
Södra Sandby, Malm.	44	195	Sölvesborg, landskommun o. landsförs., Blek.	35	197
Södra Sandby, aggl., Malm.	223	—	Sölvesborg, stad o. stadsförs., Blek.	36	197
Södra Sandby pd:fb., Malm.	163	—	Sölvesborgs landsfd., Blek.	112	—
Södra Sandsjö, Kron.	25	192	Söndrum, Hall.	51	200
Södra, Skaraborgs läns, vägd., Skar.	156	—	Söne, Skar.	68	185
Södra, Skedevi, kbf.-omr., Linköpings st.	—	209	Sönnarslöv, Västra, Krist.	40	196
Södra, Skellefteå, landsfd., Vb.	125	—	Sönnarslöv, Östra, Krist.	38	197
Södra skogsbygden, jordbr.-omr., Ör.	242	—	Söraby, Kron.	25	192
Södra skogsbygden, jordbr.-omr., Östg.	242	—	Sörberge, aggl., Vrnl.	232	—
Södra Solberga, Jönk.	23	193	Sörby, Krist.	39	197
Södra, Stenstorps, pd., kfb., Skar.	165	—	Sörby, Skar.	69	185
Södra, Stockholms läns, vägd., Sthlm	153	—	Sörbygdens härad, Göteborg.	56	—
			Söre, aggl., Jämtl.	233	—

	Adm.	Eckl.		Adm.	Eckl.
Söromsjön, kbf., Västerås st.	—	208	Tingstad, aggl., Göteborg.	224	—
Sörstafors, aggl., Västm.	229	—	Tingstade, Gotl.	32	206
Sörvik, aggl., Kopp.	230	—	Tingsås, förs., Kron.	27	192
Söråker m. Strand, aggl., Vrn.	232	—	Tingsås, kommun, Kron.	25	—
Sösdala, m:e, Krist.	39	—	Tingsås skd., Kron.	—	212
Sövde, Malm.	47	195	Tingvallskulle, del av aggl., Nb.	234	—
Sövestad, Malm.	47	195	Tirup, Malm.	43	196
			Tisselskog, Älvsb.	60	201
Taberg, Smålands, aggl., Jönk.	218	—	Tiunda fögderi, Upps.	129	—
Tallåsen, aggl., Gävl.	231	—	Tiunda t.g, Upps.	137	—
Tandsjöborg, aggl., Gävl.	231	—	Tived, Skar.	72	186
Tannåker, Jönk.	22	192	Tjureda, Kron.	25	192
Tanum, förs., Göteborg.	53	199	Tjurkö, Blek.	35	197
Tanum, kommun, Göteborg.	57	—	Tjuströms saga, Kalm.	140	—
Tanums härad, Göteborg.	57	—	Tjuströms t.g, Kalm.	140	—
Tanums kyrkoområde, kbf.-omr., Göteborgs st.	—	209	Tjuströms fögderi, Kalm.	130	—
Tanums landsfd., Göteborg.	116	—	Tjuströms, Norra, härad, Kalm.	28	—
Tanumshede, aggl., Göteborg.	224	—	Tjuströms, Norra, ktr., Linköpings st.	—	182
Tarsled, Älvsb.	62	186	Tjuströms, Norra, vägd., Kalm.	154	—
Tavelsjö, kbf., Luleå st.	—	208	Tjuströms, Södra, härad, Kalm.	28	—
Taxinge, Söd.	12	188	Tjuströms, Södra, ktr., Linköpings st.	—	182
Teckomatorp, m:e, Malm.	43	—	Tjuströms, Södra, vägd., Kalm.	154	—
Teda, Upps.	8	179	Tjällmo, Östg.	16	182
Teg, m:e, Vb.	100	—	Tjällmo, aggl., Östg.	216	—
Tegelamora, Upps.	9	180	Tjärby, Hall.	51	200
Tegnaby, kommun, Kron.	25	—	Tjärnö, Göteborg.	57	199
Tegneby, Göteborg.	55	199	Tjärstad, Östg.	19	183
Tengene, förs., Skar.	73	185	Tjörn, ö, Göteborg.	245	—
Tengene, kommun, Skar.	67	—	Tjörnarp, Krist.	39	196
Tengene m. fl. socknars pd., kfb., Skar.	164	—	Tjörnarp, aggl., Krist.	221	—
Tenhult, aggl., Jönk.	218	—	Tjörnekalv, m:e, Göteborg.	55	—
Tensta, Upps.	9	180	Tjörns härad, Göteborg.	55	—
Tiarp, Skar.	70	185	Tjörns kfb., Göteborg.	163	—
Tibble, aggl., Kopp.	230	—	Tjörns landsfd., Göteborg.	116	—
Tibble, Häbo., Upps.	8	179	Toarp, Älvsb.	63	186
Tibble, Skogs., Upps.	9	179	Tobo, aggl., Upps.	216	—
Tibro, m:e, Skar.	71	—	Tofta, Gotl.	33	206
Tidaholm, stad o. förs., Skar.	72	186	Tofta, Malm.	43	196
Tidaholms landsfd., Skar.	118	—	Tofteryd, Jönk.	22	192
	71	—	Tofta, Upps.	10	180
Tidan, m:e, Skar.	72	—	Tolg, Kron.	26	192
	71	—	Tollarp, m:e, Krist.	38	—
Tidans landsfd., Skar.	118	—	Tollarps fögderi, Krist.	131	—
Tidavad, Skar.	71	186	Tollstad, Västra, Östg.	18	182
Tidersrum, Östg.	19	183	Tollstad, Östra, Östg.	18	183
Tierp, förs., Upps.	10	180	Tollstads, Västra, Heda, Röks, Svanshals o. Kumla kfb., Östg.	161	—
Tierp, kommun, Upps.	9	—	Tollstads, Östra, o. Sjögestads ffb., Östg.	161	—
Tierp, köping, Upps.	9	—	Tolånga, Malm.	47	195
Tierps landsfd., Upps.	108	—	Tomejilla, köping o. förs., Krist.	37	196
Tillberga, Västm.	84	190	Tommarp, aggl., Krist.	221	—
Tillberga, aggl., Västm.	229	—	Tommarp, Västra, Malm.	46	195
Tillberga pd:s kfb., Västm.	165	—	Tommarp, Östra, Krist.	37	196
Tillinge, Upps.	8	179	Tommarpportens, Västra, älderdomshem, kfb., Malm.	163	—
Timmele, Älvsb.	64	186	Torbjörntorp, Skar.	71	185
Timmernabben, aggl., Kalm.	220	—	Torekov, Krist.	40	196
Timmersdala, Skar.	71	186	Torekov, m:e, Krist.	40	—
Timrå, Vrn.	93	203	Torestorp, Älvsb.	63	199
Timrå landsfd., Vrn.	123	—	Torestorps pd:s kfb., Älvsb.	164	—
Timsfors, aggl., Kron.	219	—	Toresund, Söd.	12	188
Ting & Gotland	32	—	Toresunds, Kärnbo o. Taxinge pd:s kfb., Söd.	160	—
Tingslag	137	—	Torget, aggl., Jönk.	218	—
Tingsryd, köping, Kron.	25	—	Torget, aggl., Malm.	223	—
Tingsryds landsfd., Kron.	110	—			
Tingstad, Östg.	16	182			

	Adm.	Eckl.		Adm.	Eckl.
Torhamn, Blek.	35	197	Torö, Sthlm.	6	188
Torhamn, aggl., Blek.	220	—	Torö m. Svärdsö o. Oxnö, ö, Sthlm.	244	—
Tormastorp, aggl., Krist.	221	—	Tosjö, numera Tässjö, Krist.	40	196
Torna härad, Malm.	45	—	Tossene, förs., Göteb.	56	199
Torna ktr., Lunds st.	—	195	Tossene, kommun, Göteb.	56	—
Torna o. Bara domsaga, Malm.	142	—	Tostared, Älvsb.	63	199
Torna o. Bara domsagas t:g, Malm.	142	—	Tostarp, numera Tåstarp, Krist.	40	196
Torna vägd., Malm.	155	—	Tosterup, Krist.	37	196
Torneå domsaga, Nb.	150	—	Tosterö, del av ö, Söd.	245	—
Torneå fögderi, Nb.	135	—	Tottarp, Malm.	45	195
Torneå t:g, Nb.	104	—	Trafikföretaget Jönköping-Huskvarna,		
Torneå vägd., Nb.	150	—	kfb., Jönk.	162	—
Torp, Göteb.	55	199	Tranemo, Älvsb.	64	200
Torp, Vrnl.	93	203	Tranemo, aggl., Älvsb.	226	—
Torp, Älvsb.	60	202	Tranemo landsfd., Älvsb.	116	—
Torp, Östra, Malm.	46	195	Trankil, Värml.	76	201
Torpa, Hall.	52	200	Transtrand, Kopp.	87	190
Torpa, Kron.	26	192	Tranum, Skar.	68	185
Torpa, Västm.	83	188	Tranås, Krist.	37	196
Torpa, Östg.	19	183	Tranås landsfd., Jönk.	110	—
Torpe, Inlands, härad, Göteb.	55	—	Tranås, stad, Jönk.	24	—
Torps landsfd., Vrnl.	123	—	Traryd, Kron.	26	192
Torps, Östra, m. fl. socknars ffb., Malm.	163	—	Traryd, aggl., Kron.	219	—
Torpsbruk, aggl., Kron.	219	—	Trefaldighet, Heliga, förs., Upps.	10	179
Torpshammar, aggl., Vrnl.	232	—	Trefaldighets, Heliga, förs. i Gävle,		
Torpön, ö, Östg.	245	—	Gävl.	91	180
Torrlösa, Malm.	43	196	Trehörna, Östg.	18	182
Torrskog, Älvsb.	60	201	Trehörningsjö, Vrnl.	94	203
Torsby, Göteb.	54	199	Trehörningsjö, aggl., Vrnl.	233	—
Torsby landsfd., Värml.	120	—	Trekanten, aggl., Kalm.	220	—
Torsby, m:e, Värml.	76	—	Trelleborg, stad o. förs., Malm.	48	195
Torshälla, landskommun o. landsförs.,			Trolle-Ljungby, Krist.	38	197
Söd.	13	188	Trollenås, Malm.	44	196
Torshälla, stad o. stadsförs., Söd.	14	188	Trollenås m. fl. socknars ffb., Malm.	163	—
Torskinge, Jönk.	22	192	Trollhättan, stad o. förs., Älvsb.	64	185
Torskors, aggl., Blek.	220	—	Trosa landsfd., Söd.	108	—
Torslanda, Göteb.	54	199	Trosa, stad o. förs., Söd.	14	188
Torslunda, Kalm.	30	193	Trosa-Vagnhärad, Söd.	12	188
Torslunda, Algutsrums o. Vickleby ffb.,			Truedstorp, del av aggl., Malm.	222	—
Kalm.	162	—	Trundön, ö, Nb.	244	—
Torstorp, aggl., Östg.	217	—	Trunna, aggl., Kopp.	230	—
Torstuna, Västm.	84	179	Tryde, Krist.	37	196
Torstuna härad, Västm.	84	—	Tryde landsfd., Krist.	113	—
Torstuna pd:s kfb., Västm.	165	—	Tryserum, Kalm.	28	182
Torsvi, Upps.	8	179	Trångsund m. Stortorp, aggl., Sthlm	215	—
Torsåker, Gävl.	90	180	Trångsviken, aggl., Jämtl.	233	—
Torsåker, Söd.	12	188	Tråvad, Skar.	67	185
Torsåker, Vrnl.	94	203	Tråvad, aggl., Skar.	226	—
Torsåker, aggl., Gävl.	231	—	Tråkumla, Gotl.	33	206
Torsåkers landsfd., Gävl.	122	—	Tråkvista, aggl., Sthlm	215	—
Torsång, Kopp.	86	190	Trälleborg, numera Trelleborg, stad o.		
Torsås, Kalm.	29	193	förs., Malm.	48	195
Torsås landsfd., Kalm.	111	—	Träne, Krist.	38	197
Torsås, m:e, Kalm.	29	—	Träslöv, Hall.	52	200
Torsås, Västra, Kron.	26	192	Träslöv, Lilla, aggl., Hall.	224	—
Torsås, Östra, Kron.	25	192	Träslövsläge, aggl., Hall.	224	—
Torsås, Östra, o. Uråsa ffb., Kron.	162	—	Trässberg, Skar.	69	185
Torsö, Skar.	72	186	Trästena, Skar.	72	186
Torsö m. Fågelö, ö, Skar.	245	—	Tråvattna, Skar.	69	185
Tortuna, Västm.	84	191	Trögds domsagas t:g, Upps.	137	—
Torup, Hall.	51	200	Trögds fögderi, Upps.	129	—
Torup, aggl., Hall.	223	—	Trögds härad, Upps.	8	—
Torup, Västra, Krist.	39	197	Trögds o. Åsunda ktr., Uppsala ärkest.	—	179
Torup, Västra, aggl., Krist.	221	—	Trögds pfb., Upps.	160	—
			Trökörna, Skar.	67	185

	Adm.	Eckl.		Adm.	Eckl.
Trönninge, Hall.	51	200	Tvärred, Älvsb.	64	199
Trönninge, aggl., Hall.	223	—	Tydje, kommun, Älvsb.	60	—
Trönö, Gävl.	90	180	Tygelsjö, Malm.	45	195
Tuhundra härad, Västm.	83	—	Tygelsjö, aggl., Malm.	223	—
Tullinge, aggl., Sthlm	215	—	Tynderö, Vrnl.	93	203
Tullstorp, Malm.	46	195	Tyngsjö, kbf.-omr., Västerås st.	—	209
Tulseboda, aggl., Blek.	221	—	Tyresö, Sthlm	6	188
Tumba bruk m. Vretarna, aggl., Sthlm	215	—	Tyringe, m:e, Krist.	39	—
Tumba, kbfd., Strängnäs st.	—	208	Tyska förs. i Göteborg, Göteb.	57	199
Tumba landsfd., Sthlm	107	—	Tyska S:ta Gertruds förs. i Stockholm	1	207
Tumba, m:e, Sthlm	5	—	Tysslinge, Ör.	79	188
Tumberg, Älvsb.	62	186	Tysslinge pd., kfb., Ör.	165	—
Tumbo, Söd.	13	188	Tystberga, Söd.	12	188
Tumbo o. Råby-Rekarne ffb., Söd.	160	—	Tystberga, aggl., Söd.	216	—
Tun, Skar.	67	185	Tystberga, Sättersta o. Bogsta pd:s kfb., Söd.	160	—
Tuna, Kalm.	28	183	Täby, Ostg.	16	182
Tuna, Söd.	12	188	Tädene, Skar.	68	185
Tuna, Upps.	9	179	Tädene-Tranums skd., Skar.	—	212
Tuna, Vrnl.	93	203	Tågarp, aggl., Malm.	222	—
Tuna landsfd., Vrnl.	123	—	Tängen, m:e, Göteb.	56	—
Tuna pd:s kfb., Vrnl.	166	—	Tångered, aggl., Kalm.	219	—
Tuna, Stora, förs., Kopp.	88	190	Tångeråsa, Ör.	80	189
Tuna, Stora, kommun, Kopp.	86	—	Tännö, Jönk.	22	192
Tuna, Stora, ktr., Västerås st.	—	190	Tässjö, Vrnl.	94	203
Tuna, Stora, kbfd., Västerås st.	—	208	Tässjö, Krist.	40	196
Tuna, Stora, landsfd., Kopp.	121	—	Tåstarp, Krist.	40	196
Tuna, Stora, -Domnarvets kfb., Kopp.	165	—	Täby, Sthlm	5	180
Tuna vägd., Kopp.	157	—	Täby, Ör.	79	188
Tunaberg, Söd.	12	188	Täby, m:e, Sthlm	5	—
Tunadal, aggl., Vrnl.	232	—	Tämta, Älvsb.	63	186
Tuna-Hästberg, aggl., Kopp.	229	—	Täng, Skar.	67	185
Tunaläns härad, Kalm.	28	—	Tännäs, förs., Jämtl.	97	203
Tunaläns landsfd., Kalm.	111	—	Tännäs, kommun, Jämtl.	97	—
Tunaläns o. Sevede fögderi, Kalm.	130	—	Tännäs landsfd., Jämtl.	124	—
Tunaläns o. Sevede ktr., Linköpings st.	—	183	Tännäs, lappförs., {Jämtl.	97	203
Tunge, Älvsb.	61	199	Tännäs, lappförs., {Kopp.	88	203
Tunge härad, Göteb.	56	—	Tännäs skd., Jämtl.	—	213
Tunhem, Västra, Älvsb.	61	185	Tärby, Älvsb.	62	186
Tunhem, Östra, Skar.	71	185	Tärenö, Nb.	105	205
Tunhem, Östra, -Ugglums skd., Skar.	—	213	Tärna, Vb.	101	205
Tunhems landsfd., Älvsb.	117	—	Tärna, Västm.	84	191
Tunneberga, aggl., Malm.	222	—	Tärna landsfd., Vb.	124	—
Tuns, Friels o. Karaby ffb., Skar.	164	—	Tärna vägd., Vb.	159	—
Tuns, Friels o. Karaby skd., Skar.	—	212	Tärnaby, aggl., Vb.	234	—
Tuns pd., kfb., Skar.	164	—	Tärnsjö, aggl., Västm.	229	—
Tuolluvaara, aggl., Nb.	234	—	Tätorter, Icke-administrativa	214	—
Tureberg m. Helenelund o. Häggvik, aggl., Sthlm	214	—	Tävelsås, Kron.	25	192
Turinge, Sthlm	5	188	Töcksfors, aggl., Värml.	227	—
Tutaryd, Kron.	26	192	Töcksmark, Värml.	76	201
Tuve, Göteb.	54	199	Töftedal, Älvsb.	60	201
Tveta, Kalm.	28	183	Töftedals, Rölönda o. Gesätters pd:s kfb., Älvsb.	164	—
Tveta, Sthlm	5	188	Tölsjö, Älvsb.	63	199
Tveta, Värml.	76	201	Tölö, Hall.	52	200
Tveta härad, Jönk.	21	—	Tönnersjö, Hall.	51	200
Tveta ktr., Växjö st.	—	192	Tönnersjö härad, Hall.	51	—
Tveta o. Kila pdfb., Värml.	165	—	Tönnersjö vägd., Hall.	155	—
Tveta, Vista o. Mo domsaga, Jönk.	139	—	Töre, Nb.	104	205
Tveta, Vista o. Mo domsagas t:g, Jönk.	139	—	Töre, kbfd., Luleå st.	—	209
Tveta, Vista o. Mo häraads fögderi, Jönk.	130	—	Töre landsfd., Nb.	125	—
Tveta vägd., Jönk.	154	—	Töre m. Törefors, aggl., Nb.	234	—
Tving, Blek.	35	197	Törebody, köping o. förs., Skar.	72	186
Tvings landsfd., Blek.	112	—	Törefors, del av aggl., Nb.	234	—
Tvååker, Hall.	52	200	Törneshälla, Kalm.	28	182
Tvååker, aggl., Hall.	224	—			

	Adm.	Eckl.		Adm.	Eckl.
Törnevalla, Östg.	17	182	Undersvik, Gävl.	90	180
Törnfall, numera Törneshälla, Kalm.	28	182	Undersåker, förs., Jämtl.	97	204
Törringe, Malm.	45	195	Undersåker, kommun, Jämtl.	97	—
Tössbo härad, Älvsb.	60	—	Undersåker, lappförs., Jämtl.	96	204
Tössbo landsfd., Älvsb.	117	—	Undersåkers landsfd., Jämtl.	97	204
Tössbo o. Vedbo domsaga, Älvsb.	143	—	Undersåkers ktr., Härnösands st.	—	204
Tössbo t:g, Älvsb.	143	—	Undersåkers landsfd., Jämtl.	124	—
Tösse, kommun, Älvsb.	60	—	Undersåkers vägd., Jämtl.	158	—
Tösse m. Tydje, förs., Älvsb.	65	201	Unnaryd, aggl., Jönk.	218	—
Tösse m. Tydje skd., Älvsb.	—	212	Unnaryd, Norra, Jönk.	22	186
Tösse pd:s kfb., Älvsb.	164	—	Unnaryd, Södra, Jönk.	22	192
Ucklum, Göteb.	54	199	Ununge, Sthlm	3	179
Uckna, numera Ukna, Kalm.	28	182	Uppherud m. Östebo, aggl., Älvsb.	225	—
Uddagården, aggl., Skar.	226	—	Upphärad, Älvsb.	61	199
Uddebo, aggl., Älvsb.	226	—	Upphärad, aggl., Älvsb.	225	—
Uddeholm, aggl., Värml.	227	—	Uppland, landskap	178	—
Uddeholms landsfd., Värml.	120	—	Uppsala domprosteri o. Vaksala ktr., Uppsala ärkest.	—	179
Uddevalle, stad o. förs., Göteb.	57	199	Uppsala, Gamla, Upps.	9	179
Ugglum, Skar.	71	185	Uppsala, Gamla, aggl., Upps.	215	—
Ukna, Kalm.	28	182	Uppsala län	8	—
Ukna landsfd., Kalm.	111	—	Uppsala läns hush.-omr.	171	—
Ulebergahamn, m:e, Göteb.	56	—	Uppsala läns landstingsomr.	170	—
Ullared, Hall.	52	200	Uppsala läns norra domsaga, Upps.	138	—
Ullared, aggl., Hall.	224	—	Uppsala läns norra domsagas t:g, Upps.	138	—
Ullasjö, Älvsb.	63	199	Uppsala läns norra vägd., Upps.	153	—
Ullene, Skar.	69	185	Uppsala läns södra domsaga, Upps.	137	—
Ullerud, Nedre, Värml.	75	201	Uppsala läns södra vägd., Upps.	153	—
Ullerud, Övre, Värml.	75	201	Uppsala läns västra vägd., Upps.	153	—
Ullerva, Skar.	72	186	Uppsala läns östra vägd., Upps.	153	—
Ullerva, Eks, Uthy, Ekby o. Leksbergs ffb., Skar.	165	—	Uppsala, stad o. förs., Upps.	10	179
Ullervad, numera Ullerva, Skar.	72	186	Uppsala ärkestift	—	179
Ulleråker, aggl., Upps.	215	—	Uppsala-Näs, Upps.	9	180
Ulleråkers härad, Upps.	9	—	Uppvidinge fögderi, Kron.	130	—
Ulleråkers landsfd., Upps.	108	—	Uppvidinge härad, Kron.	25	—
Ulleråkers o. Norunda ktr., Uppsala ärkest.	—	180	Uppvidinge ktr., Växjö st.	—	192
Ulleråkers ffb., Upps.	160	—	Uppvidinge, Norra, kfb., Kron.	162	—
Ullstorp, Krist.	37	196	Uppvidinge sjfb., Kron.	162	—
Ullånger, Vrn.	93	203	Uppvidinge t:g, Kron.	139	—
Ulricehamn, stad o. förs., Älvsb.	64	186	Uppvidinge vägd., Kron.	154	—
Ulrika, Östg.	19	183	Uppåkra, Malm.	45	195
Ulrika, aggl., Östg.	217	—	Uppåkra pd., kfb., Malm.	163	—
Ulrika Eleonora (Kungsholms) förs. i Stockholm	1	207	Urshult, Kron.	25	192
Ulriksfors, aggl., Jämtl.	233	—	Urshult, aggl., Kron.	219	—
Ulvestorp, aggl., Skar.	226	—	Ursvik, Lilla, aggl., Sthlm	215	—
Ulvhäll, aggl., Söd.	216	—	Uråsa, Kron.	25	192
Ulvsyttan, aggl., Kopp.	229	—	Utansjö, aggl., Vrn.	232	—
Ulvöarna, öar, Vrn.	244	—	Uthy, Skar.	72	186
Ulvön, Norra, ö, Vrn.	246	—	Utmeland, Norra, aggl., Kopp.	230	—
Ulvön, Södra, ö, Vrn.	246	—	Uttran, aggl., Sthlm	215	—
Umebygdens vägd., Vb.	158	—	Utvik, del av aggl., Vrn.	232	—
Umeå domsaga, Vb.	149	—	Utvångstorp, Skar.	70	186
Umeå domsagas t:g, Vb.	100	—	Utö, Sthlm	6	188
Umeå fögderi, Vb.	135	—	Utö, ö, Sthlm	244	—
Umeå landsfd., Vb.	124	—	Uvered, Skar.	68	185
Umeå landsförs. södra, kbf., Luleå st.	—	208	Vad, Skar.	71	186
Umeå, landskommun o. landsförs., Vb.	100	205	Vad, aggl., Kopp.	229	—
Umeå, stad o. stadsförs., Vb.	101	205	Vada, Sthlm	4	180
Umnäs, kbf., Luleå st.	—	209	Vadensjö, Malm.	43	196
Uندنäs, Skar.	72	186	Vadsbo domsaga, Skar.	144	—
Uندنäs o. Halna ffb., Skar.	165	—	Vadsbo härad, Skar.	72	—
			Vadsbo, Norra, ktr., Skara st.	—	186
			Vadsbo norra t:g, Skar.	144	—

	Adm.	Eckl.		Adm.	Eckl.
Vadsbo, Södra, ktr., Skara st.	—	186	Vansbro, kbf., Västerås st.	—	208
Vadsbo södra t:g, Skar.	144	—	Vansbro, m:e, Kopp.	87	—
Vadsbro, Söd.	13	188	Vansbro, Östra, m. Saltvik o. Dalasågen, aggl., Kopp.	230	—
Vadsbro o. Blacksta ffb., Söd.	160	—	Vanstad, Malm.	47	195
Vadstena landsfd., Östg.	109	—	Vanstads pfb., Malm.	163	—
Vadstena o. St Pers skd., Östg.	—	212	Vansäter, aggl., Gävl.	231	—
Vadstena, stad o. förs., Östg.	19	182	Vansö, Söd.	13	188
Vaggeryd, m:e, Jönk.	22	—	Vapnö, Hall.	51	200
Vagnhärad, aggl., Söd.	216	—	Vapnö o. Holms ffb., Hall.	163	—
Vagnhärad, Trosa, Söd.	12	188	Vara, köping o. förs., Skar.	67	185
Vagnsbro härad, numera Vangsbro hä- rad, Västm.	83	—	Vara landsfd., Skar.	119	—
Vaksala, Upps.	9	179	Vara pastorats o. Longs sockens ffb., Skar.	164	—
Vaksala härad, Upps.	9	—	Varberg, stad o. förs., Hall.	53	200
Vaksala landsfd., Upps.	108	—	Varbergs fögderi, Hall.	132	—
Valbo, Gävl.	90	180	Varbergs ktr., Göteborgs st.	—	200
Valbo härad, Älvsb.	60	—	Vargön m. Kassaretorpet o. Restad, aggl., Älvsb.	225	—
Valbo landsfd., Älvsb.	117	—	Vargön, ö, Nb.	244	—
Valbo t:g, Älvsb.	143	—	Varnhem, Skar.	69	186
Valbo vägd., Älvsb.	156	—	Varnhems pd., kfb., Skar.	164	—
Valbo-Ryr, Älvsb.	60	202	Varnum, Värml.	75	201
Valdemarsvik, köping o. förs., Östg.	16	182	Varnum, Älvsb.	62	186
Valdemarsviks landsfd., Östg.	109	—	Varnums m. fl. socknars ffb., Älvsb.	164	—
Valdshult, Jönk.	22	186	Varnum-Tärby skd., Älvsb.	—	212
Valinge, Hall.	52	200	Varola, Skar.	71	186
Valkebo härad, Östg.	19	—	Vartofta, aggl., Skar.	226	—
Valkebo landsfd., Östg.	109	—	Vartofta fögderi, Skar.	132	—
Valkebo vägd., Östg.	153	—	Vartofta härad, Skar.	70	—
Vall, Gotl.	33	206	Vartofta ktr., Skara st.	—	185
Valla, Göteborg.	55	199	Vartofta landsfd., Skar.	118	—
Valla landsfd., Söd.	108	—	Vartofta o. Frökinds domsaga, Skar.	144	—
Valla, m:e, Söd.	13	—	Vartofta o. Frökinds domsagas t:g, Skar.	144	—
Vallberga, aggl., Hall.	223	—	Vartofta-Åsaka, Skar.	70	185
Vallby, Krist.	37	196	Varv, Skar.	70	185
Vallby, Söd.	13	188	Varv, kommun, Östg.	18	—
Vallby, Upps.	8	179	Varv o. Styra, förs., Östg.	20	182
Vallby o. Hammarby skd., Söd.	—	212	Varva m. Hillebyn, aggl., Gävl.	231	—
Vallda, Hall.	52	200	Varvs o. Styra skd., Östg.	—	212
Valle härad, Skar.	69	—	Varvs, Styra, Asks o. Vallerstads kfb., Östg.	161	—
Valleberga, Krist.	37	196	Varvs, Styra o. Asks pfb., Östg.	161	—
Valleberga, del av aggl., Malm.	222	—	Vasa förs. i Göteborg, Göteborg.	57	199
Vallentuna, Sthlm.	4	179	Vassmolösa, aggl., Kalm.	220	—
Vallentuna, aggl., Sthlm.	214	—	Vassmolösa landsfd., Kalm.	111	—
Vallentuna härad, Sthlm.	4	—	Vassunda, Sthlm.	4	179
Vallentuna landsfd., Sthlm.	107	—	Vassända landsfd., Älvsb.	117	—
Vallerstad, Östg.	17	182	Vassända-Naglum, Älvsb.	61	185
Vallerås, aggl., Kopp.	230	—	Vattjom, aggl., Vrn.	232	—
Valleviken, aggl., Gotl.	220	—	Vaxholm, förs., Sthlm.	6	180
Vallkärra, Malm.	44	195	Vaxholm, stad, Sthlm.	6	—
Vallkärra pd., kfb., Malm.	163	—	Vaxholms skd., Sthlm.	—	212
Vallsjö, Jönk.	23	192	Veberöd, Malm.	45	195
Vallsta, aggl., Gävl.	231	—	Veberöd, m:e, Malm.	45	—
Vallstena, Gotl.	32	206	Veberöds pd., kfb., Malm.	163	—
Vallvik, aggl., Gävl.	231	—	Veckholm, Upps.	8	179
Vallåkra, aggl., Malm.	222	—	Vedbo fögderi, Älvsb.	132	—
Valskog, aggl., Västm.	228	—	Vedbo härad, Älvsb.	60	—
Valstad, Skar.	70	185	Vedbo, Norra, härad, Jönk.	21	—
Valstads pd., kfb., Skar.	165	—	Vedbo, Norra, ktr., Linköpings st.	—	183
Valsåtra, aggl., Upps.	215	—	Vedbo, Norra o. Södra, domsaga, Jönk.	139	—
Valtorp, Skar.	71	185	Vedbo, Norra o. Södra, fögderi, Jönk.	130	—
Valå, del av aggl., Vrn.	233	—	Vedbo, Norra, o. Vista vägd., Jönk.	154	—
Valö, Sthlm.	3	179	Vedbo, Norra, t:g, Jönk.	139	—
Vamlingbo, Gotl.	34	206	Vedbo, Södra, härad, Jönk.	21	—
Vangsbro härad, Västm.	83	—			
Vankiva, Krist.	39	197			

	Adm.	Eckl.		Adm.	Eckl.
Vedbo, Södra, ktr., Linköpings st.	—	183	Vette härad, Göteborg.	57	—
Vedbo, Södra, t:g, Jönk.	139	—	Vi, aggl., Gävl.	231	—
Vedbo, Södra, vägd., Jönk.	154	—	Vi, Norra, Östg.	19	183
Vedbo t:g, Älvsb.	143	—	Vi, Södra, Kalm.	28	183
Vedbo vägd., Älvsb.	156	—	Vi, Södra, aggl., Kalm.	219	—
Vedby, Krist.	40	196	Vi, Södra, landsfd., Kalm.	111	—
Veddige, Hall.	52	200	Vi, Södra, o. Djursdala ffb., Kalm.	162	—
Veddige, aggl., Hall.	224	—	Via, Norra, del av aggl., Ör.	228	—
Vedens härad, Älvsb.	63	—	Viby, Ör.	79	189
Vederslöv, Kron.	25	192	Viby, Östg.	18	183
Vederslövs o. Dänningelanda ffb., Kron.	162	—	Viby, aggl., Sthlm.	214	—
Vederslövs skd., Kron.	—	212	Viby, del av aggl., Krist.	221	—
Vedevåg, aggl., Ör.	228	—	Vibyggerå, Vrnll.	93	203
Vedum, Kinne-, Skar.	68	185	Vickleby, Kalm.	30	193
Vedum, Laske-, Skar.	67	185	Vidbo, Sthlm.	4	179
Vedum, m:e, Skar.	67	—	Vidön, del av aggl., Värml.	227	—
Vedums landsfd., Skar.	119	—	Vifolka härad, Östg.	19	—
Vedums pd., kfb., Skar.	164	—	Vifolka o. Valkebo ktr., Linköpings st.	—	183
Vega, aggl., Sthlm.	215	—	Viggbyholm, aggl., Sthlm.	214	—
Vegby, aggl., Älvsb.	226	—	Vii m. Alvik o. Gustavshamn, aggl., Vrnll.	232	—
Veinge, Hall.	51	200	Vij, del av aggl., Gävl.	231	—
Veinge, aggl., Hall.	223	—	Vik, aggl., Krist.	221	—
Vejbystrand, aggl., Krist.	222	—	Vika, förs., Kopp.	86	190
Velanda, aggl., Älvsb.	225	—	Vika, kommun, Kopp.	86	—
Velinga, Skar.	70	186	Vikarbyn, aggl., Kopp.	230	—
Velinga m. fl. socknars ffb., Skar.	165	—	Vikbolandets landsfd., Östg.	109	—
Velinge, numera Velinga, Skar.	70	186	Vikbolandets vägd., Östg.	154	—
Vellinge, Malm.	46	195	Vikbolands ktr., Linköpings st.	—	182
Vellinge landsfd., Malm.	114	—	Vikdalen m. Augustendal, aggl., Sthlm.	215	—
Vellinge, m:e, Malm.	46	—	Viken, Malm.	43	196
Vemdalen, Jämtl.	97	203	Viken, m:e, Malm.	43	—
Vemdalens kfb., Jämtl.	166	—	Vikens skd., Göteborg.	—	212
Vemmenhög, Västra, Malm.	46	195	Viker, Ör.	80	190
Vemmenhög, Östra, Malm.	46	195	Vikingstad, Östg.	19	183
Vemmenhögs härad, Malm.	46	—	Vikingstads m. fl. socknars ffb., Östg.	161	—
Vemmenhögs ktr., Lunds st.	—	195	Vikingstads o. Rappestads kfb., Östg.	161	—
Vemmenhögs, Ljunits o. Herrestads domsaga, Malm.	142	—	Viklau, Gotl.	32	206
Vemmenhögs, Ljunits o. Herrestads domsagas t:g, Malm.	142	—	Vikmanshyttan, aggl., Kopp.	229	—
Vemmenhögs vägd., Malm.	155	—	Vikornas norra ktr., Göteborgs st.	—	199
Vemmerlöv, aggl., Krist.	221	—	Vikornas södra ktr., Göteborgs st.	—	199
Vemmerlöv, Västra, Malm.	46	195	Viksjo, Vrnll.	93	203
Vemmerlöv, Östra, Krist.	37	196	Viksjöfors, aggl., Gävl.	231	—
Vena, förs., Kalm.	31	183	Viksta, Upps.	9	180
Vena, kommun, Kalm.	28	—	Vilhelmina, Vb.	101	205
Vena, kbfd., Linköpings st.	—	208	Vilhelmina, kbfd., Luleå st.	—	209
Vendel, Upps.	9	180	Vilhelmina landsfd., Vb.	125	—
Vendelsö, aggl., Sthlm.	215	—	Vilhelmina, m:e, Vb.	101	—
Venjan, Kopp.	87	190	Vilhelmina t:g, Vb.	101	—
Venjan, kbfd., Västerås st.	—	208	Vilhelmina vägd., Vb.	149	—
Vens vägd., Malm.	155	—	Villands domsaga, Krist.	158	—
Ventlinge, Kalm.	30	193	Villands domsagas t:g, Krist.	141	—
Verkeback, aggl., Kalm.	219	—	Villands härad, Krist.	38	—
Verum, Krist.	39	197	Villands ktr., Lunds st.	—	197
Verums landsfd., Krist.	113	—	Villands vägd., Krist.	155	—
Vesene, Älvsb.	62	186	Villberga, Upps.	8	179
Vessige, Hall.	51	200	Villie, Malm.	46	195
Vessigebro, aggl., Hall.	224	—	Villie, Örsjö o. Solberga kfb., Malm.	163	—
Veta, Östg.	18	183	Villstad, Jönk.	22	192
Veta, Viby, Sya o. Herrberga ffb., Östg.	161	—	Villättinge härad, Söd.	13	—
Vetlanda, förs., Jönk.	24	193	Villättinge ktr., Strängnäs st.	—	188
Vetlanda landsfd., Jönk.	110	—	Villättinge landsfd., Söd.	108	—
Vetlands, landskommun, Jönk.	23	—	Villättinge t:g, Söd.	138	—
Vetlanda, stad, Jönk.	24	—	Vilske härad, Skar.	69	—

	Adm.	Eckl.		Adm.	Eckl.
Vilske härads kfb., Skar.	165	—	Viste härad, Skar.	87	—
Vilske landsfd., Skar.	118	—	Vistheden, aggl., Nb.	234	—
Vilske t:g, Skar.	144	—	Vistorp, Skar.	70	185
Vilske-Kleva, Skar.	69	185	Vists o. Landeryds pfb., Östg.	161	—
Vimmerby, landskommun o. landsförs., Kalm.	28	182	Vitaby, Krist.	38	196
Vimmerby, stad o. stadsförs., Kalm.	30	182	Vitaby, aggl., Krist.	221	—
Vinberg, Hall.	52	200	Vitaby skd., Krist.	—	212
Vindeln, m:e, Vb.	100	—	Vitemölla, m:e, Krist.	38	—
Vindö, ö, Sthlm.	246	—	Vitsand, Värml.	77	201
Ving, Norra, Skar.	69	185	Vittangi, aggl., Nb.	234	—
Ving, Södra, Älvsb.	62	186	Vittangi, förs., Nb.	105	205
Vings, Södra, m. fl. socknars pd:s kfb., Älvsb.	164	—	Vittangi landsfd., Nb.	126	—
Vingåker, m:e, Söd.	14	—	Vittaryd, Kron.	26	192
Vingåker, Västra, Söd.	14	188	Vittinge, Västm.	84	179
Vingåker, Östra, Söd.	13	188	Vitråsk, kbfd., Luleå st.	—	209
Vingåkers landsfd., Söd.	108	—	Vittsjö, Krist.	39	197
Vinköl, Skar.	69	185	Vittsjö, aggl., Krist.	221	—
Vinköls m. fl. socknars pd., kfb., Skar.	164	—	Vittskövle, Krist.	38	197
Vinnerstad, Östg.	18	182	Vivsta fögderi, Vrn.	134	—
Vinnö m. Karpalund, aggl., Krist.	221	—	Vivsta-Näs, m:e, Vrn.	93	—
Vinslöv, förs., Krist.	41	196	Vivstavaru, aggl., Vrn.	232	—
Vinslöv, kommun, Krist.	39	—	Vollsjö, Malm.	47	195
Vinslöv, köping, Krist.	39	—	Vomb, Malm.	47	195
Vinslövs kommuns o. Vinslövs köpings ffb., Krist.	162	—	Voxna, Gävl.	90	180
Vinslövs landsfd., Krist.	113	—	Voxnaus ktr., Uppsala ärkest.	—	180
Vinsta, del av aggl., Sthlm.	215	—	Voxtorp, Jönk.	22	192
Vintjärn, aggl., Kopp.	229	—	Voxtorp, Kalm.	29	193
Vintrie, aggl., Malm.	223	—	Vram, Norra, förs., Malm.	49	196
Vintrosa, Ör.	79	188	Vram, Norra, kommun, Malm.	43	—
Vintrosa, aggl., Ör.	227	—	Vram, Södra, aggl., Malm.	232	—
Vireda, Jönk.	21	183	Vram, Södra, kommun, Malm.	43	—
Virestad, Kron.	26	192	Vram, Västra, Krist.	38	197
Virke, Malm.	44	196	Vram, Östra, Krist.	38	197
Virso, aggl., Västm.	229	—	Vrena, Söd.	13	188
Virserum, Kalm.	28	183	Vrena, aggl., Söd.	216	—
Virserum, m:e, Kalm.	28	—	Vreta kloster, Östg.	17	182
Virserums landsfd., Kalm.	111	—	Vreta klosters o. Sjöarmorps pfb., Östg.	161	—
Visby, stad o. förs., Gotl.	34	206	Vretarna, del av aggl., Sthlm.	215	—
Visby stift	—	196	Vreten, aggl., Sthlm.	214	—
Visingsö, Jönk.	21	203	Vretstorp, aggl., Ör.	238	—
Visingsö vägd., Jönk.	154	—	Vrigstad, Jönk.	23	192
Visingsö, ö, Jönk.	245	—	Vrigstad, aggl., Jönk.	218	—
Viskafors m. Svaneholm, aggl., Älvsb.	226	—	Vrå, Kron.	26	192
Viske härad, Hall.	52	—	Vrångö, m:e, Göteb.	54	—
Viske landsfd., Hall.	115	—	Våla härad, Västm.	84	—
Viske t:g, Hall.	142	—	Våla landsfd., Västm.	121	—
Vislanda, Kron.	26	192	Vålberg, aggl., Värml.	227	—
Vislanda, m:e, Kron.	26	—	Våmb, Skar.	71	186
Visnum, Värml.	75	201	Våmb, aggl., Skar.	226	—
Visnums härad, Värml.	75	—	Våmhus, Kopp.	87	190
Visnums härads o. Värnums sockens pdfb., Värml.	165	—	Vånga, Krist.	38	197
Visnums ktr., Karlstads st.	—	201	Vånga, Östg.	16	182
Visnums landsfd., Värml.	119	—	Vånga ktr., Skara st.	—	185
Visnums-Kil, Värml.	75	201	Vånga, Norra, Skar.	69	185
Vissefjärda, Kalm.	29	193	Vånga, Norra, o. Edsvära pd., kfb., Skar.	164	—
Vissefjärda, aggl., Kalm.	220	—	Vånga, Södra, Älvsb.	62	186
Vissefjärda landsfd., Kalm.	111	—	Vårdinge, Sthlm.	5	188
Viseltofta, Krist.	39	197	Vårdna, Östg.	19	183
Vist, Östg.	17	182	Vårdsberg, Östg.	17	182
Vista härad, Jönk.	21	—	Vårfrukyrka, Upps.	8	179
Vista ktr., Växjö st.	—	193	Vårfrukyrka, Svinegarns, Enköpings-Näs o. Teda ffb., Upps.	160	—
			Vårgårda, m:e, Älvsb.	62	—
			Vårgårda pd., kfb., Älvsb.	164	—
			Värkumla, Skar.	70	185

	Adm.	Eckl.		Adm.	Eckl.
Värvik, Älvsb.	60	201	Värmlands läns landstingsomr.	170	—
Våthult, Jönk.	22	192	Värmlandsbergs vägd., Värml.	156	—
Våxtorp, Hall.	51	200	Värmlandsnäs pdfb., Värml.	165	—
Våxtorp, aggl., Hall.	223	—	Värmskog, Värml.	76	201
Våxtorp, numera Voxtorp, Jönk.	22	192	Värna, Östg.	17	182
Våxtorp, numera Voxtorp, Kalm.	29	193	Värnamo, förs., Jönk.	24	192
Vå, Krist.	38	197	Värnamo landsfd., Jönk.	110	—
Vå m. fl. kommuners ffb., Krist.	162	—	Värnamo, landskommun, Jönk.	22	—
Väckelsång, Kron.	25	192	Värnamo skd., Jönk.	—	212
Väckelsång, aggl., Kron.	219	—	Värnamo, stad, Jönk.	24	—
Vaddö, Sthlm.	3	179	Värsås, Skar.	71	186
Vaddö landsfd., Sthlm.	107	—	Värö, Hall.	52	200
Vaddö m. Björkö, ö, Sthlm.	244	—	Väsby, Malm.	43	196
Vaddö o. Häverö skeppslag, Sthlm.	3	—	Väsby, aggl., Sthlm.	214	—
Vaddö o. Nordinghundra t.g. Sthlm.	137	—	Väsby, Salbergs-, fögderi, Västm.	133	—
Väderstad, Östg.	18	183	Väse, Värml.	75	201
Väderstad, aggl., Östg.	217	—	Väse, aggl., Värml.	227	—
Väderstads. Hovs o. Appuna pfb., Östg.	161	—	Väse härad, Värml.	75	—
Väderstads o. Kumla ffb., Östg.	161	—	Väse landsfd., Värml.	119	—
Vägdistrikt	153	—	Väs kinase, Gotl.	32	206
Vägen, Nya, aggl., Ör.	228	—	Västanbyn m. Östanbyn, aggl., Gävl.	231	—
Väja, del av aggl., Vrml.	233	—	Västanfors, Västm.	83	191
Väjern, m:e, Göteb.	56	—	Västanfors landsfd., Västm.	120	—
Våla, Skar.	68	185	Västanfors, m:e, Västm.	83	—
Vålänge, Malm.	43	196	Västanå, aggl., Upps.	216	—
Välluv, Malm.	43	196	Västbo fögderi, Jönk.	130	—
Väne fögderi, Älvsb.	132	—	Västbo härad, Jönk.	22	—
Väne härad, Älvsb.	61	—	Västbo ktr., Växjö st.	—	192
Väne ktr., Skara st.	—	185	Västbo t.g., Jönk.	139	—
Väne o. Ale vägd., Älvsb.	156	—	Västbo vägd., Jönk.	154	—
Vänern, sjö	173	—	Västerberglags domsaga, Kopp.	147	—
Vänerns borg, stad o. förs., Älvsb.	64	185	Västerberglags domsagas t.g. Kopp.	86	—
Vänerns läppen, prod.-omr.	241	—	Västerberglags fögderi, Kopp.	134	—
Vänerns, Skar.	67	185	Västerberglags vägd., Kopp.	157	—
Väne-Ryr, Älvsb.	61	185	Västerbitterna, kommun, Skar.	67	—
Väne-Åsaka, Älvsb.	61	185	Västerbotten, landskap.	178	—
Vänge, Älvsb.	63	186	Västerbottens län	100	—
Vänge, Gotl.	32	206	Västerbottens läns hush.-omr.	171	—
Vänge, Upps.	9	180	Västerbottens läns landstingsomr.	170	—
Vänge o. Läby skd., Upps.	—	212	Västerbottens mellersta domsaga, Vb.	149	—
Vännäs, förs., Vb.	102	205	Västerbottens norra domsaga, Vb.	149	—
Vännäs, kommun, Vb.	100	—	Västerbottens norra ktr., Luleå st.	—	205
Vännäs, köping, Vb.	100	—	Västerbottens södra domsaga, Vb.	149	—
Vännäs köping, kbfd., Luleå st.	—	208	Västerbottens södra ktr., Luleå st.	—	205
Vännäs landsfd., Vb.	124	—	Västerbottens västra domsaga, Vb.	149	—
Vännäs landskommun, kbfd., Luleå st.	—	208	Västerdals fögderi, Kopp.	134	—
Vännäsby, m:e, Vb.	100	—	Västerdals ktr., Västerås st.	—	190
Värends, Mellersta, domsaga, Kron.	139	—	Västerfärnebo, Västm.	83	191
Värends, Mellersta, domsagas t.g. Kron.	139	—	Västerfärnebo ktr., Västerås st.	—	191
Värends, Västra, domsaga, Kron.	140	—	Västergarn, Gotl.	33	206
Värends, Västra, domsagas t.g. Kron.	140	—	Västergötland, landskap	178	—
Värends, Västra, kfb., Kron.	162	—	Västerhaninge, Sthlm.	6	188
Värends, Östra, domsaga, Kron.	139	—	Västerhejde, Gotl.	33	206
Väring, Skar.	71	186	Västerlanda, Göteb.	55	199
Värmdö fögderi, Sthlm.	129	—	Västerljug, Söd.	12	188
Värmdö, förs., Sthlm.	4	180	Västerljugns, Bälänge, Låstringe o. Tors- åkers p.d.s. kfb., Söd.	160	—
Värmdö, kommun, Sthlm.	4	—	Västerlösa, Östg.	19	182
Värmdö landsfd., Sthlm.	107	—	Västerlövsta, Västm.	84	179
Värmdö skeppslag, Sthlm.	4	—	Västermo, Söd.	13	188
Värmdö skd., Sthlm.	—	212	Västernorrlands län	93	—
Värmdö, ö, Sthlm.	244	—	Västernorrlands läns hush.-omr.	171	—
Värmland, landskap	178	—	Västernorrlands läns landstingsomr.	170	—
Värmland, Norra, jordbr.-omr., Värml.	243	—	Västernärkes domsaga, Ör.	146	—
Värmlands län	75	—			
Värmlands läns hush.-omr.	171	—			

	Adm.	Eckl.		Adm.	Eckl.
Västerplana, Skar.	68	185	Västra Husby, Östg.	16	182
Västerrekarne härad, Söd.	13	—	Västra Hälsinglands domsaga, Gävbl.	148	—
Västerrekarne ktr., Strängnäs st.	—	188	Västra Hälsinglands domsagas t: g, Gävbl.	91	—
Västerrekarne landsfd., Söd.	108	—	Västra härad, Jönk.	148	—
Västerstad, Malm.	47	195	Västra härad, Jönk.	23	—
Västersysslets fögderi, Värml.	133	—	Västra härad, Jönk.	—	192
Västertälje, kommun, Sthlm	5	—	Västra härad, Jönk.	154	—
Västervik, stad o. förs., Kalm.	30	182	Västra Ingelstad, Malm.	45	195
Västervåla, Västm.	83	191	Västra Ingelstads m. närgränsande socknars kfb., Malm.	163	—
Västeråker, Upps.	9	180	Västra, Jämtlands, domsaga, Jämtl.	149	—
Västerås domprosteri, Västerås st.	—	190	Västra, Jämtlands, domsagas t: g, Jämtl.	149	—
Västerås fögderi, Västm.	133	—	Västra, Jämtlands, domsagas t: g, Jämtl.	97	—
Västerås förs., Västm.	84	190	Västra, Jämtlands, fögderi, Jämtl.	135	—
Västerås landsfd., Västm.	120	—	Västra, Jörns, kbf., Luleå st.	—	209
Västerås Lundby förs., Västm.	84	190	Västra Karaby, Malm.	44	196
Västerås S:t Ilians förs., Västm.	84	190	Västra Karaby, aggl., Malm.	223	—
Västerås, stad, Västm.	84	—	Västra Karaby, Saxtorps, Annelövs o. Dagstorps ffb., Malm.	163	—
Västerås stift	—	190	Västra Karup, Krist.	40	196
Västerås-Barkarö, Västm.	83	190	Västra Karups, Hovs o. Torekovs ffb., Krist.	162	—
Västkinde, numera Väskinde, Gotl.	32	206	Västra Klagstorp, Malm.	45	195
Västland, Upps.	10	180	Västra Klagstorps o. Glostorps ffb., Malm.	163	—
Västlands o. Tolfta ffb., Upps.	160	—	Västra Kärrstorp, Malm.	45	195
Västmanland, landskap	178	—	Västra, Medelpads, domsaga, Vrnll.	148	—
Västmanlands län	83	—	Västra, Medelpads, domsagas t: g, Vrnll.	93	—
Västmanlands läns hush.-omr.	171	—	Västra, Medelpads, domsagas t: g, Vrnll.	148	—
Västmanlands läns landstingsomr.	170	—	Västra, Medelpads, vägd., Vrnll.	157	—
Västmanlands mellersta domsaga, Västm.	146	—	Västra Njudunns t: g, Jönk.	139	—
Västmanlands norra vägd., Västm.	157	—	Västra, Norsjö, numera Norsjö, kbf., Luleå st.	—	209
Västmanlands södra vägd., Västm.	157	—	Västra Ny, Östg.	18	182
Västmanlands västra domsaga, Västm.	146	—	Västra, Nyköpings, ktr., Strängnäs st.	—	188
Västmanlands västra vägd., Västm.	157	—	Västra Nöbbelöv, Malm.	46	195
Västmanlands östra domsaga, Västm.	146	—	Västra, Oppunda, ktr., Strängnäs st.	—	188
Västmanlands östra vägd., Västm.	146	—	Västra, Orustas, härad, Göteborg.	55	—
Västra Alstad, Malm.	46	195	Västra, Roslags, ktr., Uppsala ärkest.	—	180
Västra, Binnebergs landsfd:s. pd., kfb., Skar.	165	—	Västra Ryd, Upps.	8	179
Västra Broby, Krist.	40	196	Västra Ryd, Östg.	19	183
Västra Dals ktr., Karlstads st.	—	202	Västra Sallerup, förs., Malm.	49	196
Västra Ed, Kalm.	28	182	Västra Sallerup, kommun, Malm.	44	—
Västra Emtervik, numera Västra Ämtervik, Värml.	76	201	Västra, Skaraborgs läns, vägd., Skar.	156	—
Västra Eneby, Östg.	19	183	Västra Skedvi, Västm.	83	190
Västra Enebyberg, aggl., Sthlm	214	—	Västra Skrävlinge förs. i Malmö, Malm.	48	195
Västra Frölunda, Göteborg.	54	199	Västra, Skövde landsfd:s. pd., kfb., Skar.	165	—
Västra Frölunda, kbf., Göteborgs st.	—	208	Västra Stenby, Östg.	18	182
Västra Fågelvik, Värml.	76	201	Västra Stenby, Fivelstads, Hagebyhöga o. Ornlunda pfb., Östg.	161	—
Västra förs. i Nyköping, Söd.	14	188	Västra, Stockholms läns, domsaga, Sthlm	137	—
Västra Gerum, Skar.	69	185	Västra, Stockholms läns, domsagas t: g, Sthlm	137	—
Västra Gerums m. fl. socknars pd., kfb., Skar.	164	—	Västra, Stockholms läns, vägd., Sthlm	153	—
Västra, Gästriklands, domsaga, Gävbl.	147	—	Västra Strö, Malm.	44	196
Västra, Gästriklands, domsagas t: g, Gävbl.	90	—	Västra, Södermanlands läns, vägd., Söd.	153	—
Västra, Gästriklands, ktr., Uppsala ärke st.	—	180	Västra Sönnarslöv, Krist.	40	196
Västra Göinge domsaga, Krist.	141	—	Västra Tollstad, Östg.	18	182
Västra Göinge domsagas t: g, Krist.	141	—	Västra Tollstads, Heda, Röks, Svanahals o. Kumla kfb., Östg.	161	—
Västra Göinge härad, Krist.	39	—	Västra Tommarp, Malm.	46	195
Västra Göinge ktr., Lunds st.	—	197	Västra Tommarpsortens älderdomshem, kfb., Malm.	163	—
Västra Göinge vägd., Krist.	155	—	Västra Torås, Kron.	26	192
Västra Harg, Östg.	18	183	Västra Torup, Krist.	39	197
Västra, Hasalerörs, pd., kfb., Skar.	165	—			
Västra Hisings härad, Göteborg.	54	—			
Västra Hoby, Malm.	44	195			

	Adm.	Eckl.		Adm.	Eckl.
Västra Torup, aggl., Krist.	221	—	Yxnansås, aggl., Kron.	219	—
Västra Tunhem, Älvsb.	61	185	Yxnerum, Östg.	17	182
Västra, Uppsala läns, vägd., Upps.	153	—	Yxnö, ö, Östg.	244	—
Västra Vemmenhög, Malm.	46	195	Zinkgruvan, aggl., Ör. o. Östg.	228	—
Västra Vemmerlöv, Malm.	46	195	Ä, Östg.	16	182
Västra Vingåker, Söd.	14	188	Äby, Kalm.	29	193
Västra Vram, Krist.	38	197	Äby, aggl., Östg.	217	—
Västra Värends domsaga, Kron.	140	—	Äby, Stora, Östg.	18	182
Västra Värends domsagas t:g, Kron.	140	—	Äby, Stora, Heda, Röks o. Svanshals kfb., Östg.	161	—
Västra Värends kfb., Kron.	162	—	Äby, Stora, o. Trehörna pfb., Östg.	161	—
Västra Värmland, Centrala o., jordbr.-omr., Värml.	243	—	Äby, Södra, Malm.	46	195
Västra Västerbottens, domsaga, Vb.	149	—	Äbyggeby, aggl., Gävl.	231	—
Västra, Västmanlands, domsaga, Västm.	146	—	Äbytorp, aggl., Ör.	228	—
Västra, Västmanlands, vägd., Västm.	157	—	Ädalens ktr., Härnösands st.	—	203
Västra, Ängermanlands, domsaga, Vrn.	148	—	Ädalens nedre vägd., Vrn.	158	—
Västra, Ängermanlands, domsagas t:g, Vrn.	148	—	Ädalens övre vägd., Vrn.	158	—
Västra Ämtervik, Värml.	76	201	Ädals fögderi, Vrn.	134	—
Västra, Örebro läns, vägd., Ör.	157	—	Ädals-Liden, Vrn.	94	203
Västrum, Kalm.	28	182	Ädalslidens landsfd., Vrn.	123	—
Västsvenska dalbygden, prod.-omr.	242	—	Äfors, aggl., Kron.	219	—
Västsvenska dalsjöområdet, prod.-omr.	243	—	Ähus, förs., Krist.	41	197
Väte, Gotl.	33	206	Ähus, kommun, Krist.	38	—
Vättak, Skar.	70	185	Ähus köping, Krist.	38	—
Vättern, sjö	173	—	Ähus skd., Krist.	—	212
Vättle, Ale o. Kullings domsaga, Älvsb.	143	—	Äkarp, m:e, Malm.	45	—
Vättle, Ale o. Kullings domsagas t:g, Älvsb.	143	—	Äkarp, Norra, Krist.	39	197
Vättle härad, Älvsb.	61	—	Äkarp, Södra, Malm.	45	195
Vättle landsfd., Älvsb.	117	—	Äker, Jönk.	22	192
Vättilösa, Skar.	68	185	Äker, Söd.	13	188
Vätö, Sthlm	3	179	Äkerbo härad, Kalm.	29	—
Vätö landsfd., Sthlm	107	—	Äkerbo härad, Västm.	83	—
Vätö, ö, Sthlm	244	—	Äkerbo härad, Östg.	17	—
Väversunda, Östg.	18	182	Äkerbo härads kfb. för arrestlokal, Kalm.	162	—
Växjö, stad o. förs., Kron.	27	192	Äkerbo härads pfb., Östg.	161	—
Växjö stift	—	192	Äkerbo landsfd., Kalm.	111	—
Ydre härad, Östg.	19	—	Äkerbo o. Skinnskattebergs t:g, Västm.	146	—
Ydre ktr., Linköpings st.	—	183	Äkerby, Upps.	9	180
Ydre t:g, Östg.	139	—	Äkers härad, Söd.	13	—
Ydre vägd., Östg.	154	—	Äkers krutbruk, aggl., Söd.	216	—
Yllestad, Skar.	70	185	Äkers o. Selebo t:g, Söd.	138	—
Yllestads m. fl. socknars pd., kfb., Skar.	165	—	Äkers skeppslag, Sthlm	4	—
Yngsjö, aggl., Krist.	221	—	Äkers styckebruk, aggl., Söd.	216	—
Ysane, Blek.	35	197	Äkersberga, aggl., Sthlm	214	—
Ysby, Hall.	51	200	Äkerö m. Övermo, aggl., Kopp.	230	—
Ystad, stad o. förs., Malm.	48	195	Äl, Kopp.	87	190
Ystads fögderi, Malm.	131	—	Älabodarna, aggl., Malm.	222	—
Ytterby, Göteb.	54	199	Äland, Upps.	9	179
Ytterenörna, Söd.	12	188	Älem, Kalm.	29	193
Yttergran, Upps.	8	179	Äminne, aggl., Jönk.	218	—
Ytterhogdal, Jämtl.	98	204	Ämmeberg, aggl., Ör.	228	—
Ytterhogdals landsfd., Jämtl.	124	—	Ämot, förs., Gävl.	90	180
Ytterjärna, Sthlm	6	188	Ämot, m:e, Värml.	76	—
Ytterlännäs, Vrn.	94	203	Ämotfors m. Kroppstadfors, aggl., Värml.	227	—
Yttermalung, aggl., Kopp.	230	—	Ämots skd., Gävl.	—	213
Ytterselö, Söd.	12	188	Ämsele, aggl., Vb.	234	—
Ytterturbo härad, Västm.	84	—	Ämsele, kbid., Luleå st.	—	209
Ytterå sb., Jämtl.	166	—	Ämål, landskommun o. landsförs., Älvsb.	60	201
Ytterån, aggl., Jämtl.	233	—	Ämål, stad o. stadsförs., Älvsb.	64	201
Yxhult, aggl., Ör.	228	—	Änge, aggl., Vrn.	232	—
Yxlan, ö, Sthlm	246	—	Ängermanland, landskap	178	—
			Ängermanlands mellersta domsaga, Vrn.	148	—

	Adm.	Eckl.		Adm.	Eckl.
Ängermanlands norra domsaga, VrnL.	148	—	Åse, Viste, Barne o. Laske domsaga, Skar.	144	—
Ängermanlands norra domsagas t.g, VrnL.	94	—	Åse, Viste, Barne o. Laske domsagas t.g, Skar.	144	—
Ängermanlands södra domsaga, VrnL.	148	—	Åseda, Kron.	25	192
Ängermanlands södra domsagas t.g, VrnL.	93	—	Åseda landsfd., Kron.	110	—
Ängermanlands västra domsaga, VrnL.	148	—	Åseda, m.e., Kron.	25	—
Ängermanlands västra domsagas t.g, VrnL.	94	—	Åselby, del av aggl., Kopp.	229	—
Äninskog, Älvsb.	60	201	Åsele, Vb.	101	205
Änsta, Ör.	79	188	Åsele landsfd., Vb.	125	—
Änsta, aggl., Ör.	227	—	Åsele, m.e., Vb.	101	—
Ärdala, Söd.	13	188	Åsele t.g, Vb.	149	—
Äre, aggl., Jämtl.	233	—	Åsele vägd., Vb.	158	—
Äre, förs., Jämtl.	96	204	Åsen, del av aggl., Skar.	235	—
Äre, kommun, Jämtl.	96	—	Åsen, kbfd., Västerås st.	—	208
Ärjäng, köping, Värml.	76	—	Åsenhöga, Jönk.	22	192
Ärjängs landsfd., Värml.	119	—	Åsensbruk, aggl., Älvsb.	225	—
Ärnäs, aggl., Skar.	226	—	Åshammar, aggl., Gävl.	230	—
Ärstad, Hall.	51	200	Åsle, Skar.	70	185
Ärstada härad, Hall.	51	—	Åsle-Mularp-Tiarps skd., Skar.	—	212
Ärstads landsfd., Hall.	115	—	Åsljunga, aggl., Krist.	221	—
Ärstads o. Faurås härads skoltandklinik, Kfb:et, Hall.	163	—	Åstol, m.e., Göteborg.	55	—
Ärstads o. Faurås t.g, Hall.	142	—	Astorp, m.e., Krist.	40	—
Ärstads vägd., Hall.	155	—	Åstön, ö, VrnL.	244	—
Ärsunda, Gävl.	90	180	Åsum, Södra, Malm.	47	195
Ärsunda, aggl., Gävl.	231	—	Åsums, Norra, förs. i Kristianstad, Krist.	40	197
Äryd, Blek.	35	197	Åsunda härad, Upps.	8	—
Äs, Hall.	52	200	Åsunda härads pib., Upps.	160	—
Äs, Jämtl.	96	203	Åtvid, Östg.	17	182
Äs, Jönk.	22	192	Åtvidaberg, m.e., Östg.	17	—
Äs, Kalm.	30	193	Åtvidabergs landsfd., Östg.	109	—
Äs, Skar.	67	185	Åva, aggl., Sthlm.	214	—
Äs härad, Älvsb.	63	—	Äggfors, del av aggl., Jämtl.	233	—
Äs ktr., Skara st.	—	186	Älekulla, Älvsb.	63	199
Äs landsfd., Älvsb.	117	—	Älgarås, Skar.	72	186
Äs o. Källerstads ffb., Jönk.	161	—	Älghult, Kron.	25	192
Äs o. Redväga vägd., Älvsb.	156	—	Älghultsby, aggl., Kron.	218	—
Äs, Vedens o. Bollebygds t.g, Älvsb.	144	—	Älgå, Värml.	76	201
Äsaka, Barne, Skar.	67	185	Älmeboda, Kron.	25	192
Äsaka, Barne, pd., kfb., Skar.	164	—	Älmhult, köping o. förs., Kron.	26	192
Äsaka, Källands, Skar.	68	185	Älmhults landsfd., Kron.	111	—
Äsaka, Skånings, Skar.	69	185	Älta, aggl., Sthlm.	215	—
Äsaka, Vartofta, Skar.	70	185	Älvdalen, Kopp.	87	190
Äsaka, Väne, Älvsb.	61	185	Älvdalen, kbfd., Västerås st.	—	208
Äsarne, Jämtl.	97	203	Älvdalen m. Östermyckläng, aggl., Kopp.	230	—
Äsarp, aggl., Älvsb.	226	—	Älvdalens landsfd., Kopp.	122	—
Äsarp, Norra, Älvsb.	64	186	Älvdalens vägd., Kopp.	157	—
Äsarp, Norra, Smula skd., Älvsb.	—	212	Älvdals fögderi, Värml.	133	—
Äsarp, Södra, Älvsb.	64	199	Älvdals härad, Värml.	77	—
Äsbo, Östg.	18	183	Älvdals ktr., Karlstads st.	—	201
Äsbo, Norra, domsaga, Krist.	141	—	Älvdals nedre t.g, Värml.	145	—
Äsbo, Norra, domsagas t.g, Krist.	141	—	Älvdals o. Nyeds domsaga, Värml.	145	—
Äsbo, Norra, härad, Krist.	40	—	Älvdals t.g, Kopp.	87	—
Äsbo, Norra, ktr., Lunds st.	—	196	Älvdals övre t.g, Värml.	145	—
Äsbo, Norra, vägd., Krist.	155	—	Älvehultavik, aggl., Kalm.	220	—
Äsbo, Södra, härad, Krist.	40	—	Älvestad, Östg.	17	182
Äsbo, Södra, ktr., Lunds st.	—	196	Älvkarleby, förs., Upps.	10	180
Äsbo, Södra, o. Bjäre domsaga, Krist.	141	—	Älvkarleby, kommun, Upps.	10	—
Äsbo, Södra, o. Bjäre domsagas t.g, Krist.	141	—	Älvkarleby landsfd., Upps.	108	—
Äsbo, Södra, o. Bjäre vägd., Krist.	155	—	Älvkarleby, aggl., Upps.	216	—
Äsbro, aggl., Ör.	228	—	Älvros, Jämtl.	98	203
Äsbräcks, Älvsb.	61	199	Älvsbacka, Värml.	77	201
Äse härad, Skar.	67	—			

	Adm.	Eckl.		Adm.	Eckl.
Älvborg, kbfd., Göteborgs st.	—	208	Ödåkra, aggl., Malm.	222	—
Älvborg, m:e, Göteb.	54	—	Öggestorp, Jönk.	21	192
Älvsborgs län	60	—	Öglunda, Skar.	69	186
Älvsborgs läns landstingsomr.	170	—	Öja, Gotl.	34	206
Älvsborgs läns norra hush.-omr.	171	—	Öja, Kron.	25	192
Älvsborgs läns södra hush.-omr.	171	—	Öja, Malm.	47	195
Älvsby, Nb.	104	205	Öja, Söd.	13	188
Älvsby landsfd., Nb.	125	—	Öjaby, Kron.	25	192
Älvsby, m:e, Nb.	104	—	Öje, aggl., Kopp.	230	—
Älvsby vägd., Nb.	159	—	Öjenäs, aggl., Värml.	227	—
Älvsred, Älvsb.	63	199	Ökna, Jönk.	23	193
Älvsred, aggl., Älvsb.	226	—	Öknebo härad, Sthlm	6	—
Älvsreds m. fl. socknars ffb., Älvsb.	164	—	Öknebo landsfd., Sthlm	107	—
Älvsyssels norra ktr., Göteborgs st.	—	199	Öland, jordbr.-omr., Kalm.	241	—
Älvsyssels södra ktr., Göteborgs st.	—	199	Öland, landskap	178	—
Älvsåker, Hall.	52	200	Öland o. Gotland, prod.-omr.	241	—
Älvängen, aggl., Älvsb.	225	—	Öland, ö, Kalm.	245	—
Ämmenäs, del av aggl., Kalm.	219	—	Ölands domsaga, Kalm.	140	—
Ämtervik, Västra, Värml.	76	201	Ölands fögderi, Kalm.	130	—
Ämtervik, Östra, Värml.	76	201	Ölands Halltorps ffb. o. sjfb., Kalm.	162	—
Äng, aggl., Jönk.	217	—	Ölands medelktr., Växjö st.	—	193
Ängelholm, stad o. förs., Krist.	40	196	Ölands norra ktr., Växjö st.	—	193
Ängelholms fögderi, Krist.	131	—	Ölands norra t:g, Kalm.	140	—
Ängelholms landsfd., Krist.	113	—	Ölands Södra, kfb. för arrestlokal, Kalm.	162	—
Ängelsberg, aggl., Västm.	229	—	Ölands södra ktr., Växjö st.	—	193
Ängersjö, Jämtl.	98	204	Ölands södra t:g, Kalm.	140	—
Ängesön, ö, Vb.	246	—	Ölands vägd., Kalm.	154	—
Ängsö, Västm.	84	190	Öljehult, Blek.	35	197
Ängsö, ö, Västm. o. Upps.	245	—	Ölme, Värml.	75	201
Äppelbo, Kopp.	87	190	Ölme härad, Värml.	75	—
Ärentuna, Upps.	9	179	Ölme, Visnums o. Väse t:g, Värml.	145	—
Ära, Söd.	13	188	Ölmevalla, Hall.	52	200
Ära, aggl., Söd.	216	—	Ölmstad, Jönk.	21	193
Ärlinghundra härad, Sthlm	4	—	Ölserud, Värml.	76	201
Ärtemark, förs., Älvsb.	65	201	Ölsremma, Älvsb.	64	199
Ärtemark, kommun, Älvsb.	60	—	Öm, Skar.	71	186
Åsköping, aggl., Söd.	216	—	Ön, del av aggl., Nb.	234	—
Åspered, Älvsb.	63	186	Önet, aggl., Jämtl.	233	—
Åsperöd, aggl., Malm.	223	—	Önnarp, Malm.	46	195
Åspet, aggl., Krist.	221	—	Önnestad, Krist.	39	196
Åsphult, Krist.	38	197	Önnestad, m:e, Krist.	39	—
Åsphults landsfd., Krist.	113	—	Önum, Skar.	67	185
Åspinge, Malm.	47	195	Ör, Kron.	26	192
Åspö, Malm.	46	195	Ör, Älvsb.	60	201
Öar, Större	244	—	Öra, Älvsb.	62	186
Öckerö, Göteb.	54	199	Öraby, Krist.	37	196
Öckerö, aggl., Göteb.	224	—	Örberga, Östg.	18	182
Öckerö o. Styrösö vägd., Göteb.	155	—	Örberga, Nässja. St. Pers o. Strå ffb., Östg.	161	—
Öd, del av aggl., Vrn.	232	—	Örberga o. Nässja skd., Östg.	—	212
Ödeborg, Älvsb.	60	201	Örby, Älvsb.	63	199
Ödeborg, aggl., Älvsb.	225	—	Örby m. Hanatorp, aggl., Älvsb.	225	—
Ödeby, Ör.	79	189	Örbyhus, aggl., Upps.	216	—
Ödenäs, Älvsb.	61	186	Örbyhus fögderi, Upps.	129	—
Ödeshög, Östg.	18	182	Örbyhus härad, Upps.	10	—
Ödeshög, m:e, Östg.	18	—	Örbyhus ktr., Uppsala ärkest.	—	180
Ödeshögs landsfd., Östg.	109	—	Örbyhus samhälle, Kfb:et för, Upps.	160	—
Ödeshögs o. Västra Tollstads ffb., Östg.	161	—			
Ödeshögs pd., kfb., Östg.	161	—			
Ödestugu, Jönk.	23	192			
Ödskölt, Älvsb.	60	201			
Ödsmäl, Göteb.	54	199			

	Adm.	Eckl.		Adm.	Eckl.
Örebro fögderi, Ör.	133	—	Östanå, aggl., Upps.	216	—
Örebro härad, Ör.	79	—	Östvall, aggl., Vrnl.	232	—
Örebro ktr., Strängnäs st.	—	188	Östbo fögderi, Jönk.	130	—
Örebro landsfd., Ör.	120	—	Östbo härad, Jönk.	22	—
Örebro län	79	—	Östbo ktr., Växjö st.	—	192
Örebro Långbro förs., Ör.	81	188	Östbo o. Västbo domsaga, Jönk.	139	—
Örebro läns hush.-omr.	171	—	Östbo t.g. Jönk.	139	—
Örebro läns landstingsomr.	170	—	Östbo vägd., Jönk.	154	—
Örebro läns mellersta vägd., Ör.	156	—	Östby m. Mellby o. Öd, aggl., Vrnl.	232	—
Örebro läns nordvästra vägd., Ör.	157	—	Östebo, del av aggl., Älvsb.	225	—
Örebro läns nordöstra vägd., Ör.	157	—	Österbitterna, kommun, Skar.	67	—
Örebro läns sydöstra vägd., Ör.	156	—	Österby, aggl., Upps.	215	—
Örebro läns södra vägd., Ör.	157	—	Österbymo, aggl., Östg.	217	—
Örebro läns västra vägd., Ör.	157	—	Österfärnebo, Gävl.	90	180
Örebro Nikolai förs., Ör.	81	188	Östergarn, Gotl.	33	206
Örebro Olaus Petri förs., Ör.	81	188	Östergarns, Ardre o. Gammelgarns kfb., Gotl.	162	—
Örebro, stad, Ör.	81	—	Östergötland, landskap	178	—
Öregrund, stad o. förs., Sthlm	6	179	Östergötlands län	16	—
Öregrund-Gräsö ffb., Sthlm	160	—	Östergötlands läns hush.-omr.	171	—
Öreryd, Jönk.	22	186	Östergötlands läns landstingsomr.	170	—
Örgryte förs. i Göteborg, Göteb.	57	199	Österhaninge, Sthlm	6	188
Örja, Malm.	43	196	Österkersberga, aggl., Jönk.	218	—
Örja, aggl., Malm.	222	—	Österlövsta, Upps.	9	180
Örkelljunga, Krist.	39	196	Östermycklång, del av aggl., Kopp.	230	—
Örkelljunga landsfd., Krist.	113	—	Östernärkes domsaga, Ör.	145	—
Örkelljunga, m.e. Krist.	39	—	Österplana, Skar.	68	185
Örkened, Krist.	39	197	Österplana-Kestads skd., Skar.	—	212
Örkeneds landsfd., Krist.	113	—	Österrekarne härad, Söd.	13	—
Örnsköldsvik, stad o. förs., Vrnl.	94	203	Österrekarne ktr., Strängnäs st.	—	188
Örnsköldsviks ktr., Härnösands st.	—	203	Österrekarne landsfd., Söd.	108	—
Örsjö, Kalm.	29	193	Östersidan, m.e. Göteb.	55	—
Örsjö, Malm.	46	195	Österskår, aggl., Sthlm	214	—
Örsjö, aggl., Kalm.	220	—	Österslöv, Krist.	38	197
Örslösa, Skar.	68	185	Östersund, stad o. förs., Jämtl.	98	203
Örslösa pastorats ffb., Skar.	164	—	Östersunds ktr., Härnösands st.	—	203
Örundsbro, aggl., Upps.	215	—	Österssyslets domsaga, Värml.	145	—
Örsås, Älvsb.	63	199	Österssyslets fögderi, Värml.	133	—
Örtofta, Malm.	44	196	Österssyslets vägd., Värml.	156	—
Örtofta m. Hästad, aggl., Malm.	222	—	Östertälje, kommun, Sthlm	5	—
Örtomta, Östg.	17	182	Österunda, Västrn.	84	179
Örtråsk, Vb.	101	205	Östervallskog, Värml.	76	201
Örviken, aggl., Vb.	234	—	Östervåla, Västrn.	84	180
Ösmo, förs., Sthlm	7	188	Östervåla, aggl., Västrn.	229	—
Ösmo, kommun, Sthlm	6	—	Österåker, Sthlm	4	180
Ösmo o. Torö pdfb., Sthlm	160	—	Österåker, Söd.	14	188
Össeby-Garn, Sthlm	4	180	Österåkers landsfd., Sthlm	107	—
Össeby-Garns, Vada o. Angarns kfb., Sthlm	160	—	Österås, aggl., Vrnl.	233	—
Össjö, Krist.	40	196	Östgötsalätten, prod.-omr.	241	—
Östad, Älvsb.	61	199	Östhammar, stad o. förs., Sthlm	6	179
Östanbo, aggl., Gävl.	231	—	Östkindis härad, Östg.	16	—
Östanbräck, aggl., Gävl.	231	—	Östmärk, Värml.	77	201
Östanbyn, del av aggl., Gävl.	231	—	Östnor, aggl., Kopp.	230	—
Östansbo, del av aggl., Kopp.	230	—	Östra Broby, Krist.	39	197
Östansjö, aggl., Ör.	228	—	Östra Dalarne, jordbr.-omr., Kopp.	243	—
Östanå, aggl., Gävl.	231	—	Östra Dalarne-Gästrikland, prod.-omr.	243	—
Östanå, aggl., Krist.	221	—	Östra Dals vägd., Älvsb.	156	—

	Adm.	Eckl.		Adm.	Eckl.
Östra Ed, Kalm.	28	182	Östra, Oppunda, ktr., Strängnäs st.	—	188
Östra Emtervik, numera Östra Ämtervik, Värml.	76	201	Östra, Orusts, härad, Göteb.	55	—
Östra Eneby förs. i Norrköping, Östg.	19	182	Östra, Orusts, härad, Göteb.	163	—
Östra, Falköpings, landskommun, Skar.	70	—	Östra Planteringen, aggl., Krist.	221	—
Östra Frölunda, Älvsb.	64	200	Östra, Roslags, ktr., Uppsala ärkest.	—	180
Östra Fägelvik, Värml.	75	201	Östra Ryd, Sthlm	4	180
Östra förs. i Nyköping, Söd.	14	188	Östra Ryd, Östg.	17	182
Östra Gerum, Skar.	70	185	Östra Ryds o. Yxnerums pfb., Östg.	161	—
Östra Grevie, Malm.	45	195	Östra Sallerup, Malm.	47	195
Östra Grevie, aggl., Malm.	223	—	Östra, Skaraborgs läns, vägd., Skar.	156	—
Östra, Gästriklands, domsaga, Gävl.	147	—	Östra Skrukeby, Östg.	17	182
	90	—	Östra Skrukeby o. Lillkyrka skd., Östg.	—	212
Östra, Gästriklands, domsagas t:g, Gävl.	147	—	Östra, Skövde landsfd:s, pd., kfb., Skar.	165	—
	—	180	Östra Stenby, Östg.	16	182
Östra, Gästriklands, ktr., Uppsala ärkest.	141	—	Östra, Stockholms läns, vägd., Sthlm	153	—
Östra Göinge domsaga, Krist.	141	—	Östra Strö, Malm.	47	195
Östra Göinge domsagas t:g, Krist.	39	—	Östra Sönnarslöv, Krist.	38	197
Östra Göinge härad, Krist.	—	197	Östra t:g, Blek.	141	—
Östra Göinge ktr., Lunds st.	155	—	Östra Tollstad, Östg.	18	183
Östra Göinge vägd., Krist.	17	182	Östra Tollstad o. Sjögestads ffb., Östg.	161	—
Östra Harg, Östg.	37	196	Östra Tommarp, Krist.	37	196
Östra Herrestad, Krist.	54	—	Östra Torp, Malm.	46	195
Östra Hisings härad, Göteb.	37	196	Östra Torps m. fl. socknars ffb., Malm.	163	—
Östra Hoby, Krist.	16	182	Östra Torsås, Kron.	25	192
Östra Husby, Östg.	217	—	Östra Torsås o. Uråsa ffb., Kron.	162	—
Östra Husby, aggl., Östg.	160	—	Östra Tunhem, Skar.	71	185
Östra Husby o. Östra Stenby pfb., Östg.	—	—	Östra Tunhem-Ugglums skd., Skar.	—	213
Östra Husby, Östra Stenby o. Konung- sunds kfb., Östg.	35	—	Östra, Uppsala läns, vägd., Uppe.	153	—
Östra härad, Blek.	23	—	Östra Vansbro m. Saltvik o. Dalasågen, aggl., Kopp.	230	—
Östra härad, Jönk.	—	193	Östra Vemmenhög, Malm.	46	195
Östra härad, Jönk.	155	—	Östra Vemmerlöv, Krist.	37	196
Östra härad, Jönk.	154	—	Östra Vingåker, Söd.	13	188
Östra härad, Jönk.	37	196	Östra Vram, Krist.	38	197
Östra härad, Jönk.	148	—	Östra Värends domsaga, Kron.	139	—
Östra härad, Jönk.	148	—	Östra, Västmanlands, domsaga, Västm.	146	—
Östra härad, Jönk.	135	—	Östra, Västmanlands, domsagas t:g, Västm.	146	—
Östra, Jörns, kbfd., Luleå st.	—	209	Östra, Västmanlands, vägd., Västm.	157	—
Östra Karaby, Malm.	44	196	Östra Ämtervik, Värml.	76	201
Östra Karup, Hall.	51	200	Östraby, Malm.	47	195
Östra Klagstorp, Malm.	46	195	Östraby, aggl., Malm.	223	—
Östra ktr., Lunds st.	—	197	Östsvenska dalbygden, prod.-omr.	242	—
Östra Kärrstorp, Malm.	47	195	Östuna, Sthlm	4	179
Östra Ljungby, Krist.	40	196	Öttum, Skar.	69	185
Östra Ljungby, aggl., Krist.	222	—	Öved, Malm.	47	195
Östra, Medelpads, domsaga, Vrn.	148	—	Överbyn, aggl., Gävl.	231	—
Östra, Medelpads, domsagas t:g, Vrn.	93	—	Överenhörna, Söd.	12	188
	148	—	Övergran, Upps.	8	179
Östra, Medelpads, vägd., Vrn.	157	—	Överhogdal, Jämtl.	98	204
Östra, Medelpads, vägd., Vrn.	139	—	Överjärna, Sthlm	6	188
Östra, Njudungs t:g, Jönk.	—	209	Överkalix, Nb.	104	205
Östra, Norsjö, numera Bastuträsk, kbfd., Luleå st.	—	182	Överkalix, aggl., Nb.	234	—
Östra Ny, Östg.	16	182	Överkalix landsfd., Nb.	125	—
Östra Ny m. fl. socknars pfb., Östg.	160	—	Överkalix nedre, kbfd., Luleå st.	—	209
Östra, Nyköpings, ktr., Strängnäs st.	—	188	Överkalix t:g, Nb.	104	—
Östra Nöbbelöv, Krist.	37	196		150	—
Östra o. Medelsta domsaga, Blek.	141	—			

	Adm.	Eckl.		Adm.	Eckl.
Överkalix övre, kbf.d., Luleå st.	—	209	Överum, Kalm.	28	182
Överklinten, kbf.d., Luleå st.	—	209	Överum, aggl., Kalm.	219	—
Överluleå, förs., Nb.	105	205	Övraby, Hall.	51	200
Överluleå, kommun, Nb.	104	—	Övraby, numera Öraby, Krist.	37	196
Överluleå landsfd., Nb.	125	—	Övre, Fryksdals, t:g, Värml.	145	—
Överluleå t:g, Nb.	104	—	Övre Norrland, Kustlandet i, prod.-omr.	243	—
Överluleå väg.d., Nb.	150	—	Övre, Råneå, kbf.d., Luleå st.	—	209
Överlänås, Vrn.l.	159	—	Övre, Sävars, kbf.d., Luleå st.	—	208
Överlänås, Vrn.l.	93	203	Övre Ulfterud, Värml.	75	201
Övermo, del av aggl., Kopp.	230	—	Övre, Adalens, väg.d., Vrn.l.	158	—
Överselö, Söd.	12	188	Övre, Älvdals, t:g, Värml.	145	—
Övertjurbo härad, Västm.	84	—	Övre, Överkalix, kbf.d., Luleå st.	—	209
Övertorneå, Nb.	104	205	Öxabäck, Älvsb.	63	199
Övertorneå, kbf.d., Luleå st.	—	209	Öxnered, aggl., Älvsb.	225	—
Övertorneå landsfd., Nb.	126	—	Öxnevalla, Älvsb.	63	199

Intill den 6 maj 1942 har offentliggjorts:

Sveriges officiella statistik.

[Är avdelning förut offentliggjord i serien Bidrag till Sveriges officiella statistik, anges inom parentes avdelningens littera i nämnda serie.]

Folkmängden och dess förändringar, av statistiska centralbyrån.

Folkräkningen: 1910: I—IV; 1920: I—V; 1930: I—IX; 1940: I. [Litt. A.]

Särskilda folkräkningen 1935/36: I—VIII.

Folkmängden inom administrativa områden: åren 1910—1940. [Litt. A.]

Befolkningsrörelsen: åren 1911—1939; översikt för 1901—1910; 1911—1920; 1921—1930. [Litt. A.]

Ut- och invandring: åren 1911—1938. [Litt. A.]

Dödsorsaker: åren 1911—1938.

Dödlighets- och livslängdstabeller för årtiondena 1901—1910; 1911—1920; 1921—1930.

Hälsa- och sjukvård.

Allmän hälsa- och sjukvård, av medicinalstyrelsen: åren 1911—1939. [Litt. K.]

Det civila veterinärväsendet, av medicinalstyrelsen: åren 1916—1940.

Sinnessjukvården i riket, av medicinalstyrelsen: åren 1911—1939. [Litt. K.]

Hälsa- och sjukvård vid armén, av arméförvaltningens sjukvårdsstyrelse: åren 1911—1930.

Hälsa- och sjukvård vid armén samt flygvapnet, av arméförvaltningens sjukvårdsstyrelse och flygstyrelsen: åren 1931—1936 (betr. flygvapnet i årg. 1931 även uppg. för tiden $\frac{1}{7}$ 1926— $\frac{31}{12}$ 1930).

Hälsa- och sjukvård vid armén och flygvapnet samt veterinärvård vid armén, av arméförvaltningens sjukvårdsstyrelse, chefen för flygvapnet och överfältveterinären: åren 1937—1940.

Hälsa- och sjukvården vid marinen, av marinöverläkaren: åren 1911/1912—1939.

Fast egendom, av statistiska centralbyrån: år 1910.

Lantmäteri, av lantmäteristyrelsen: åren 1911—1940. [Litt. O.]

Jordbruk med binärningar, av statistiska centralbyrån.

Jordbruk och boskapsskötsel: åren 1913—1937, 1940. [Litt. N.]

Årsvärten, preliminär redogörelse: åren 1911—1941. [Litt. N.]

Mejerihantering: åren 1913—1939.

Fiske: åren 1914—1939.

Jordbruksräkningen: åren 1927, 1932 och 1937.

Skogshushållning, av domänstyrelsen.

Kungl. domänstyrelsens förvaltning: åren 1911—1921. [Litt. Q.]

Domänverket: åren 1922—1940.

Industri och bergshantering, av kommerskollegium.

Industri: åren 1911—1939. [Litt. D.]

Bergshantering: åren 1911—1939. [Litt. C.]

Textil- och beklädnadsindustrien, specialundersökning (utgiv. 1914).

Läder-, hår- och gummivaruindustrien, specialundersökning (utgiv. 1915).

Sveriges bergshantering år 1913, specialundersökning.

Sveriges monterade vattenkraft, specialundersökning (utgiv. 1919).

Sveriges utbyggda vattenkraft år 1930, specialundersökning.

Handel, av kommerskollegium: åren 1911—1939. [Litt. F.]

Sjöfart, av kommerskollegium: åren 1911—1939. [Litt. E.]

Lotsverket, av lotsstyrelsen: åren 1911—1938. [Litt. T.]

Allmänna väg- och vattenbyggnader, av väg- och vattenbyggnadsstyrelsen: åren 1911—1939 [Litt. S.]

Järnvägar, av järnvägsstyrelsen.

Statens järnvägar: åren 1911—1939. [Litt. L.]

Bihang: Vagnlastgodstrafiken å statens järnvägar: åren 1913, 1916, 1919, 1924, 1929, 1934, 1937. [Litt. L.]

Allmän järnvägsstatistik: åren 1911—1940. [Litt. L.]

Postverket, av generalpoststyrelsen: åren 1911—1940. [Litt. M.]

Telefon och telegraf, av telegrafstyrelsen: åren 1911—1940. [Litt. I.]

Statens vattenfallsverk, av vattenfallsstyrelsen: åren 1920—1940.

Sparbanker.

Postsparbanken, av styrelsen för postsparbanken: åren 1911—1922. [Litt. Y: II.] (Seriens fortsättning ingår i Postverket).

Allmän sparbanksstatistik, av statistiska centralbyrån: åren 1911—1940. [Litt. Y: I.]

Försäkringsväsen.

Kungl. pensionsstyrelsen, av styrelsen: åren 1915—1917.

Allmänna pensionsförsäkringen, av pensionsstyrelsen: åren 1918—1936.

Folkpensioneringen: åren 1937—1938, 1938. [Forts. på Allmänna pensionsförsäkringen.]

Riksförsäkringsanstalten, av anstalten: åren 1911—1940.

Registrerade sjukkassor, av socialstyrelsen: åren 1911—1930.

Erkända sjukkassor, av pensionsstyrelsen: år 1939.

Enskilda försäkringsanstalter, av försäkringsinspektionen: åren 1912—1940.

Stiftelser, av statistiska centralbyrån: år 1910.

Socialstatistik, av socialstyrelsen där ej annat angivna.

Kollektivavtal i Sverige vid årsskiftet 1920/21: I och II.

Kollektivavtal i Sverige: åren 1911—1922.

Arbetsinställelser i Sverige: åren 1911—1922.

Arbetsinställelser och kollektivavtal samt förlikningsmännens verksamhet: åren 1923—1938.

Arbetslöshetsräkningen och de lokala arbetslöshetsundersökningarna i Sverige år 1927.

Arbetslösheten inom fackförbunden samt därmed sammanhängande bestämmelser i förbundsstadgar och kollektivavtal (utgiv. 1931).

Den offentliga arbetsförmedlingen i Sverige 1902—1912, 1913—1922.

Svensk hemindustri: I och II (utgiv. 1917).

Arbetstiden inom industri och hantverk m. m. vid år 1917, av arbetstidskommittén.

Lönestatistik årsbok för Sverige: årg. 1929—1940.

Arbetartillgång, arbetstid och arbetslön inom Sveriges jordbruk: 1911—1928 (år 1911 av kommerskollegii avdelning för arbetstatistik).

Lantarbetarnas arbets- och löneförhållanden inom olika bygder och å typiska lantegendomar (utgiv. 1915).

Skogsarbetarnas levnads- och arbetsförhållanden i Värmland, Dalarna och Norrland (utgiv. 1916).

Skogsbygdens arbets- och levnadsvillkor: I—II (utgiv. 1937—1938).

Undersökning rörande löneläget och lönevariationerna inom jordbruket 1935—1936.

Sjömansyrket i Sverige: I och II (utgiv. 1915, 1919).

Hannarbetaryrket i Sverige (utgiv. 1916).

Arbetstidens längd vid frisersalonger och badinrättningar i Sverige (utgiv. 1916).

Arbetsförhållandena för hotell- och restaurangpersonalen i Sverige (utgiv. 1922).

Arbets- och löneförhållandena för affärsanställda i Sverige (utgiv. 1925).

Undersökning rörande arbetsförhållandena inom hotell- och restaurangnäringen 1929/30.

Undersökningar rörande vissa arbetstidsförhållanden inom bagerinäringen samt hotell- och restaurangnäringen (utgiv. 1938).

Arbetstidsförhållandena inom detaljhandeln (utgiv. 1933).

Undersökningar rörande arbetstidsförhållanden och lönevillkor för privatanställda (utgiv. 1938).

Arbetsförhållandena inom det husliga arbetets område (utgiv. 1936).

Arbetsförhållandena inom det husliga arbetet å landsbygden (utgiv. 1939).

Löner och levnadskostnader vid statens järnvägsbyggnader m. m. (utgiv. 1924).

Befattningshavare i statens och de större städernas tjänst. Deras antal och löneförhållanden åren 1919—1924.

Löneförhållandena för försvarsväsendets civila arbetare och med dessa jämförliga arbetargrupper i enskild tjänst (utgiv. 1927).

Statistisk undersökning av statstjänstemännens blyesslor (utgiv. 1928).

Anställnings- och avlöningsförhållandena för lägre personal i allmän tjänst (utgiv. 1931).

Olycksfall i arbete: åren 1910—1938 (jänte reviderade sammandrag 1918—1922, 1923—1928, 1929—1933); från 1918 utgiv. av riksförsäkringsanstalten.

Undersökning rörande vissa hygieniska förhållanden inom cellulosaindustrien i Sverige (utgiv. 1915).

Kroppsutvecklingen hos minderåriga industriarbetare i Sverige (utgiv. 1925)

Livsmedels- och bostadspriser i Sverige: åren 1910—1912.

Detaljpriser och indexberäkningar: åren 1913—1930.

Levnadskostnaderna i Sverige 1913—1914: I—III.

Livsmedelsförbrukningen inom mindre bemedlade hushåll under krisåren 1914—1918.

Levnadskostnaderna på landsbygden i Sverige vid år 1920.

Levnadskostnaderna i städer och industriorter omkring år 1923.

Levnadsvillkor och hushållsvanor i städer och industriorter omkring år 1933.

1912—14 års allmänna bostadsräkningar: I—II.

Allmänna bostadsräkningen år 1920.

Hysesräkningen år 1924: I och II; 1926.

Allmänna bostadsräkningen år 1933 och därmed sammanhängande undersökningar.

Undersökningar rörande de mindre bemedlades bostadsförhållanden i vissa svenska städer: I—III (utgiv. 1916—1918).

Byggnadsverksamheten i rikets stadsamhällen: åren 1912—1920. (Seriens fortsättning ingår i Sociala meddelanden).

Byggnadsverksamheten i Sverige: åren 1937—1939.

Kooperativ verksamhet i Sverige: åren 1908—1939.

De ideella föreningarna i Sverige och deras ekonomiska förhållanden år 1917.

Undersökningar angående alkoholens sociala skadeverkningar (utgiv. 1921).

Inreasta utlänningar åren 1938 och 1939.

Inkomst och förmögenhet, av statistiska centralbyrån.

Taxeringen till inkomst- och förmögenhetsskatt: åren 1917 och 1920.

Skattetaxeringarna: åren 1922—1941.

Fattigvård, av statistiska centralbyrån: åren 1918—1935; av socialstyrelsen: åren 1936—1937. [Litt. U.]

Samhällets barnvård, av statistiska centralbyrån: åren 1928, 1931, 1934; av socialstyrelsen år 1937. [Litt. U.]

Rättsväsen, av statistiska centralbyrån.

Domstolarnas och de exekutiva myndigheternas verksamhet: åren 1913—1918, 1921—1940 [Litt. B.]

Brottsligheten: åren 1913—1939. [Litt. B.]
Konkurser, avslutade åren 1914—1920, upphörda åren 1926—1928. [Litt. B.]
Olyckor vid trafik med motorfordon åren 1935—1938. [Årg. 1935 = Statistiska meddelanden. Ser. A. Bd V:2. Forts. av: Vägtrafikolyckor.]

Vägtrafikolyckor år 1939. [Forts. på: Olyckor vid trafik med motorfordon.]

Fångvården, av fångvårdsstyrelsen: åren 1911—1940. [Litt. G.]

Undervisning, av skolöverstyrelsen där ej annat anges.

Folkskolorna, av eklestastikdepartementet: åren 1911—1914 samt redovisningsåren 1915/1916—1918/1919. [Litt. P.]

Folkskolorna och högre folkskolorna: redovisningsåren 1919/1920—1920, 1921; 1926/1927. Folkskolorna, redovisningsåret 1929/1930.

Statusen allmänna läroverk, av eklestastikdepartementet: läsåren 1911/1912—1918/1919. [Litt. P.]

Statens allmänna läroverk läsåret 1919/1920 samt realskol- och studentexamina år 1920.

Statens allmänna läroverk, kommunala mellanskolor och privatläroverk: läsåren 1920/1921 och 1921/1922.

De kommunala mellanskolorna och privatläroverken, av eklestastikdepartementet: läsåret 1916/1917.

De kommunala mellanskolorna, av eklestastikdepartementet: läsåren 1917/1918—1919/1920. Privatläroverken, av eklestastikdepartementet: läsåren 1917/1918—1919/1920.

Det högre skolväsendet: läsåren 1927/1928; 1935/1936 jämte översikt för läsåren 1928—1935. Lärarutbildningen, av eklestastikdepartementet: läsåren 1916/1917—1919/1920; av skolöverstyrelsen: 1920/1921, 1921/1922, 1927/1928, 1928/1929—1938/1939.

Realskol- och studentexamina år 1919, av eklestastikdepartementet.

Donationer vid allmänna läroverk, kommunala mellanskolor och privatläroverk år 1919. Yrkesundervisningen: åren 1919—1922; 1928/1929; 1936/1937 jämte översikt för läsåren 1929—1936.

Allmänna val, av statistiska centralbyrån.

Riksdagsmannavalen: åren 1909—1940. [Litt. R.]

Landstingsmannavalen: åren 1912, 1914, 1916, 1918. [Litt. R.]

Kommunala valen: åren 1919, 1920, 1922/1923, 1926/1927, 1930/1931, 1934/1935, 1938.

Finanser.

Accippliktiga näringar, av kontrollstyrelsen: åren 1911/1912—1939/1940. [Litt. V.]

Brännvinsförsäljningen, av kontrollstyrelsen: åren 1914—1918. [Litt. V.]

Rusdrycksförsäljningen, av kontrollstyrelsen: åren 1919—1922.

Rusdrycksförsäljningen m. m., av kontrollstyrelsen: åren 1923—1940.

Kommunernas finanser, av statistiska centralbyrån: åren 1918—1938, 1939: I. [Litt. U.]

Statistiska meddelanden.

Ser. A. Tillfälliga statistiska undersökningar, av statistiska centralbyrån där ej annat anges.

Band I: 1. Dödlighets- och livslängdstabeller för åren 1816—1910; 2. Statens utarrenderade domäner arrendåret 1910—1911; 3. Stadsfullmäktigvalen åren 1911 och 1912 m.m.: 4—5, 10. Utom äktenskapet födda barn (utgiv. 1914—17); 6. Dödligheten i lungsot i Sverige åren 1906—1910; 7. Husdjursräkningen sommaren 1915; 8. Stadsfullmäktigvalen åren 1913 och 1914; 9. Husdjursräkningen 1 juni 1916. Band II: 1. Husdjursräkningen 1 juni 1917; 2. Arealinventeringen 20 juni 1917, av folkhushållningskommissionen; 3. Husdjursräkningen 1 juni 1918; 4. Stadsfullmäktigvalen åren 1915 och 1916; 5. Arealinventeringen 1 juni 1918, av folkhushållningskommissionen; 6. Stadsfullmäktigvalen åren 1917 och 1918. Band III: 1. Statistisk översikt av det svenska näringslivet utveckling åren 1870—1915, av kommerskollegium; 2—3. Arealinventeringen och husdjursräkningen 1 juni 1919. Band IV: 1. Jordbrukskassorna och centralkassorna för jordbrukskredit åren 1916—1923; 2. Brödsädsförbrukningen vid vissa mindre jordbruk (utgiv. 1928); 3. Försörings- och trolöshetsbrotten åren 1921—1927; 4. Undersökning angående mejerihanteringen (utgiv. 1930); 5. Sviaräkningen den 15 sept. 1930; 6. Inventeringen av vete och råg den 1 febr. 1931; 7. Svinräkningen den 15 sept. 1931; 8. Kyrkofullmäktigvalen år 1931; 9. Svinräkningen den 15 sept. 1932; 10. 1931 års företagsräkning, av kommerskollegium. Band V: 1. Undersökning angående foderförsörjningen åren 1935—36; 2. Olyckor vid trafik med motorfordon år 1935; 3. Jordbrukets skuldsättning år 1933; 4. Pältdjursräkningen den 15 sept. 1937; 5. Jordbrukskassorna och centralkassorna för jordbrukskredit åren 1924—1937; 6. Undersökning angående skogsavverkningen år 1937; 7. Pältdjursräkningen den 30 sept. 1939; 8. Den animaliska produktionen år 1937—1938.

Ser. C. Månadsstatistik över handeln, av kommerskollegium: åren 1913—1938; 1939: 1—9.

Ser. D. Järnvägstatistiska meddelanden, av järnvägsstyrelsen: åren 1912—1941; 1942: 1.

Ser. E. Uppgifter om bankerna, av bankspektionen: åren 1912—1941; 1942: 1—3.

Ser. F. Sociala meddelanden, av socialstyrelsen [kommerskollegij avdelning för arbetsstatistik] åren 1912—1941; 1942: 1—3.

Statistisk årsbok för Sverige, *Annuaire statistique de la Suède*, av statistiska centralbyrån: årg. 1914—1941.

Årsbok för Sveriges kommuner, av statistiska centralbyrån: årg. 1918—1941

