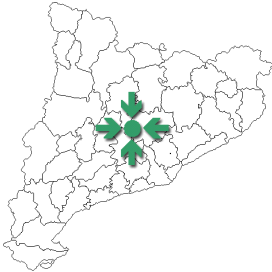
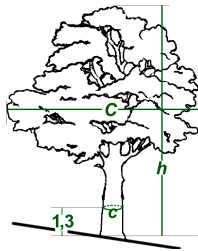




Nom:	Xiprers del Palau de l'Abat de Santes Creus		N <small>normal, típic, ordinari</small>
matrícula: (any declaració)	AM previst, AL (AL 2013)	01.001.01	
Espècie (sp.):	<i>Cupressus sempervirens</i>		
Protecció (P):	AL: Ple Ajt 2013.04.10; AM Previst		



Comarca:	Alt Camp, l'
Terme municipal(TM):	Aiguamúrcia
Poble, nucli, EMD, etc.:	Santes Creus
Indret:	Pati del Palau de l'Abat (ara Ajuntament)
Situació(m)	UTM (ED50) 31N X 363118 Y 4578676 UTM (ETRS89) 31N X 363024 Y 4578472
	Altitud: 310



Mesures (m):	I	II	III	El Xiprer III encara hi era cap a 1917. I: És el més gros, a 2,5 m es ramifica en 5 besses (una mig seca). II: A 2 m en 2 besses.
Alçària total (h):	18,0	16,5		
Volt del canó (c): (a 1,3 m de terra; vegeu explicació)	3,37	2,34		
Capçada mitjana (C): 2013	9,1	6,7		
	→ Per saber-ne més > > Mesures > Mesures [PDF] > Rànquing > Llista... del rànquing... [PDF]			



Si hi detecteu algun error tant de dades com de localització, us preguem que ens ho feu saber

Notes (NB):

"Tres que són dos": Primitivament era un conjunt de 3 xiprers (documentat c. 1917, fotografia). Podem suposar que van ser plantats cap a 1800. Estan situats a la part posterior del Palau de l'Abat.

L'edifici era Palau de l'Abat des de 1562, es va construir sobre alguns elements anteriors de l'antic hospital de Sant Pere dels Pobres. El 1835 es va produir la desamortització i abandonament del monestir per part dels monjos cistercencs. Avui en dia el Palau de l'Abat és la seu de l'Ajuntament d'Aiguamúrcia.

"La hospitalitat va constituir un punt de connexió entre les abadies cistercenques i era una connexió amb la societat... Moltes tenien una hospederia per a visitants" (Lekai, L. J., 1987. "Los cistercienses: ideales y realidad").


Aquest xiprers serien el senyal d'acollida de peregrins a dependències del Monestir. "El dret a ser acollit era posat en pràctica pels monestirs, ... aquest costum, en el sentit jurídic del terme, era una realitat en el marc rural català laic" (Roma, F., 2000. "La simbologia del xiprer a Catalunya").

Els peregrins que feien el camí de Sant Jaume veien de lluny els tres xiprers que simbolitzaven l'hospitalitat del lloc al qual s'apropaven.

A Catalunya era força difós que si hi havia un xiprer davant la casa es tenia dret a un petit àpat (vi, pa i una mica d'embotit). Si n'hi havia dos, llavors es podia esperar tot un àpat complet. Tres xiprers volia dir que a més, es tenia el dret de passar-hi la nit.

A aquests xiprers se'ls pot aplicar els versos de Josep Carner "Conversa":
"Só el més fort dels sentinelles,
seny i terme dels destins...".





Nom:	Xiprers del Palau de l'Abat de Santes Creus		N normal, típic, ordinari
matrícula:	AM previst, AL	01.001.01	
(any declaració)	(AL 2013)		
Espècie (sp.):	<i>Cupressus sempervirens</i>		
Protecció (P):	AL: Ple Ajt 2013.04.10; AM Previst		

En canvi als xiprers a la banda de llevant del Monestir seria adient (Josep Carner "Xiprer"):

"I t'he vist solt, i encara dins monacal renglera,
gairebé negre, contingut i estret,
darrera la tanca
que faixa un cementiri de poblet.
Senyal tot dret,
silenci imposos, i refàs memòria
d'una mig oblidada executòria..."

El pati del claustre posterior té 8 alts xiprers que envolten, en formació molt compacta, un brollador central. Aquest enjardinament va ser fet en època de la Mancomunitat.

Arbres o espècies relacionats: Xiprers (gen. *Cupressus*) que podem destacar pel volt de canó (c):

- (*Cupressus sempervirens*): Xiprer de Santa Cristina (Lloret de Mar, la Selva; c= 4,10 m); Xiprers de Sant Jeroni (Móra d'Ebre, la Ribera d'Ebre; c= 4,25); Xiprer del Golf de Sant Cugat (Sant Cugat del Vallès, el Vallès Occidental; c= 3,52); Xiprers del Palau de l'Abat de Santes Creus (AM previst; Aiguamúrcia, l'Alt Camp; c= 3,37).
- (*Cupressus macrocarpa*): Cuprés de Can Figueres (AM; Premià de Dalt, el Maresme; c= 6,08 m), Cuprés de Can Vives (AM; Seva, Osona; c= 5,7); Cuprés del Mas d'en Gil (Vila-seca, el Tarragonès; c= 4,25); Cupressos d'Hort d'Iglésies (la Selva del Camp, el Baix Camp; c= 3,86); Cuprés de Ca n'Amat de la Muntanya (Terrassa, Vallès Occidental; c= 3,85).

Xiprers (gen. *Cupressus*) que podem destacar per l'alçària (h):

- (*C. sempervirens*): Xiprer de Sant Miquel (Vinebre, la Ribera d'Ebre; h= 34 m; mort: 1992-96); Xiprers de la Quinta Borrell (Cardedeu, el Vallès Oriental; h= 27,5); Xiprers de Santa Madrona (Corbera d'Ebre, la Terra Alta; h= 25,5); Xiprer del Parc Samà (Cambrils, el Baix Camp; h= 25); Xiprer de la Quinta Borrell (Cardedeu, el Vallès Oriental; h= 25)
- (*C. macrocarpa*): Cuprés del Parc Samà (Cambrils, el Baix Camp; h= 28 m).

Ruta del Cister: monestirs de Poblet, Santes Creus i Vallbona de les Monges.
Camí de Sant Jaume: Tarragona a Lleida passa pel Monestir de Santes Creus.


Arbres singulars més propers (AS):

→ Vegeu la fitxa de cada AM citat.
→ Llegenda al final.



- Aiguamúrcia (l'Alt Camp):
- - Santes Creus (cap.): AMprevist, AL: Xiprers del Palau de l'Abat; AL: Alzina de la Partió, Taronger del Monestir, Pollancre de l'Albereda; AS Xiprers del claustre del Monestir; EIN Albereda de Santes Creus (Àlber Gros, Om);
- - Aiguamúrcia: AS Perera de Ca la Pauleta.
- - Albà: AL: Alzina de la Vilella, Noguer de Cal Cortada, Perera de Cal Güell, Roure de Cal Bernat i i II.
- - les Ordes: AS: Roure de les Ordes o de les Escoles (Reure de les Planes del Gaià); AL Roure del Mas Regany, Pi de Mas d'en Xup.
- - Pla de Manlleu: AS: Pi de la Quadra, Savina del Mas Domingo I; AL: Alzina de Mas del Fesol, Càdec del Perelló,





Nom:	Xiprers del Palau de l'Abat de Santes Creus		N <small>normal, típic, ordinari</small>
matrícula:	AM previst, AL	01.001.01	
(any declaració)	(AL 2013)		
Espècie (sp.):	<i>Cupressus sempervirens</i>		
Protecció (P):	AL: Ple Ajt 2013.04.10; AM Previst		

Lledoner de Cal Galofré, Pi Gros del Mas Domingo, Roure de Cal Pere Llarg, Roure de la Palanca; AS Pi dels Tres Fondos.

- Figuerola del Camp (l'Alt Camp): AL: Lledoner del Torrent, Alzina del Camp de Futbol, Pi de Cal Garriga, Pi del Camí de les Esplanes, Roure, Alzina i Pi del Mas Barbat, Plataner de les Deveses, Albereda de la Fassina...
- el Pont d'Armentera (l'Alt Camp): AS Alzina de Cal Tous, Alzina de Can Figueres.
- Querol (l'Alt Camp): AM Alzina de la Casa Nova de Bonany; AS: Freixe del Torrent d'Esblada, Roure del Torrent d'Esblada, Pi de les Quatre Soques.
- Vila-rodona (l'Alt Camp): arbreda: Albereda (AS Àlber, Xop).
- Pontons (l'Alt Penedès): AS Xop del Freginal.
- Torrelles de Foix (l'Alt Penedès): AM Ametller de Can Cervera.
- la Llacuna (l'Anoia): AM Roure d'Ancosa; AC Àlber de la Font de Cuitoral; AS Roure d'Ancosa II.
- el Montmell (el Baix Penedès): AS Alzina del Montmell.
- - Aiguaviva: AM Freixe d'Aiguaviva; AS Pollancre de la Font d'Aiguaviva.


Alguns punts d'interès de la zona (PI):



Espais naturals: EIN-Natura 2000 Riu Gaià-Albereda de Santes Creus; EIN: el Montmell-Marmellar, Sistema prelitoral central (Ancosa-Montagut, Saburella, Serra de Miralles-Queralt), Tossal Gros de Miramar.

- Aiguamúrcia (l'Alt Camp): Castell de Ramonet (s. XII, romànic, BCIN).
- - Santes Creus (cap.): Real Monestir de Santa Maria (s. XII-XVIII, BCIN), Creu de terme d'Aiguamúrcia (BCIN, gòtic, s. XIV, XVII), Les Sis Fonts (BCIL), Celler de la Cooperativa Agrícola (BCIL).
- - Aiguamúrcia: Església parroquial, Celler del Sindicat Agrícola (BCIL).
- - Albà: Castell (s. X, romànic, BCIN).
- - les Ordes: Pou de la neu del Mas Ferran.
- - el Pla de Manlleu: Sant Miquel del Pla de Manlleu (s. XII, romànic, BCIL), Castell se Selma (s. X, romànic, BCIN).
- Figuerola del Camp (l'Alt Camp): Castell (BCIN), Torre de la Mixarda (BCIN, s. XVI-XVII), Església de Sant Jaume (BCIL, s. XVIII), Església de Sant Mateu (BCIL, s. XII), Museu Etnogràfic i Històric, Museu d'Arqueologia Ibèria, Biblioteca Col·lecció Numismàtica, Museu d'Arts i Oficis (edifici s. XVIII), Cova del Gat, Sindicat Agrícola de Sant Jaume (BCIL, noucentisme, s. XX).
- el Pont d'Armentera (Alt Camp): Església parroquial de Santa Magdalena (BCIL, s. XVII), Retaule major de l'església parroquial de Santa Magdalena (BCIL, s. XVIII), Pont del Pont d'Armentera, Castell de Selmella (BCIN, romànic, s. X), Campana i maquinària del rellotge de l'església de Santa Magdalena (BCIL, s. XVIII), Cal Silé (BCIL, any 1914), Cal Cagall o Pallissa de la Creu (BCIL), Restes de l'aqüeducte romà a Tarragona o pont de les Femades (BCIL), El Molinet (BCIL), Rentadors vells (BCIL, s. XIX-XX), Conjunt del nucli urbà del Pont d'Armentera (BCIL, Medieval i s. XX), Església de Sant Llorenç (BCIL, s. XIII).
- Querol (l'Alt Camp): Castell (s. X), Castell de Pinyana (s. X), Castell de Saburella (s. XII-XIII), Església de Sant Jaume de Montagut (s. XII, gòtica).
- Vila-rodona (l'Alt Camp): Columbari de Vila-rodona (columbari romà), Castell de Vila-rodona (BCIN), Torre de Vilardida (BCIN), Celler Cooperativa Agrícola (BCIL).
- Pontons (l'Alt Penedès): Castell nou (BCIN, romànic), Mas de Pontons (BCIN), Torre de Cal Rei (BCIN, romànic), Cal Xamanet (BCIN), Puig de les Solanes, Puig del Fonoll, Ermita de Sant Joan de la Muntanya (romànic), Església parroquial de Santa Magdalena, Masies de Campdàsens, Fonts del terme.
- Torrelles de Foix (l'Alt Penedès): Santuari de Santa Maria de Foix (romànic i gòtic) mirador excepcional del Penedès i Castell (BCIN), Masies amb fortificacions (BCIN): Torres Altes de Foix, Can Pepó i Secabecs. Església parroquial de Sant Genís (s. XVIII). Fonts de les Dous (35 dolls, a la riera de Pontons), Pèlags del Foix (indret engorjat al peu del santuari, restes del molí de l'Horta i roda hidràulica).
- la Llacuna (l'Anoia): Castell de Vilademàger (s. X), ermita de Sant Antoni Abat del Pla (s. XVI), Pintures rupestres de Valldecerves (3500-3000 aC), restes del Monestir d'Ancosa (s. XII).
- el Montmell (el Baix Penedès): Castell de Marmellar (BCIN, romànic), Castell (BCIN), Torre de Vallflor (BCIN), Torre Milà (BCIN), Castell de Can Ferrer i Mas de les Ventoses (BCIN), Castellot de Mas Mateu (BCIN), Església Nova de Sant Miquel (s. XVI), ermita de Sant Marc.
- - Aiguaviva: Església de Sant Pere, Molí d'Aiguaviva (s. XIV-XV), Molinet d'Aiguaviva (s. XIX).





Nom:	Xiprers del Palau de l'Abat de Santes Creus		N normal, típic, ordinari
matrícula: (any declaració)	AM previst, AL (AL 2013)	01.001.01	
Espècie (sp.):	<i>Cupressus sempervirens</i>		
Protecció (P):	AL: Ple Ajt 2013.04.10; AM Previst		

Informació complementària (Inf):


→ Codi: *Per saber-ne més > Fonts d'informació en general > Inf 1. Arbres monumentals de Catalunya: Fonts... [PDF]*
<http://tinyurl.com/infcompl1>



0, ROMA2000 [symb], w.camistjaume [opl] [itin] [w], MIQU2008 [L-citAM] [phot] [symb],
AjtAiguamur2013 [cp], AAM2013 [arx], DCult2013 [opl], SALAT [w]

2013
2015.05.31





Nom:	Xiprers del Palau de l'Abat de Santes Creus		N <small>normal, típic, ordinari</small>
matrícula:	AM previst, AL	01.001.01	
(any declaració)	(AL 2013)		
Espècie (sp.):	<i>Cupressus sempervirens</i>		
Protecció (P):	AL: Ple Ajt 2013.04.10; AM Previst		

	Llegenda	Legenda	Leyenda	Légende	Legend
ISO 639:	ca = català	aran = aranés (occitan)	es = español	fr = français	en = English
AM AC AL AUC DM, DC, DUC AH, DH	Arbre monumental Arbre d'interès comarcal Arbre d'interès local Arbre protegit per la legislació urbanística o la cultural Arbreda monumental, etc. Arbre històric, etc.	Arbe monumentau <i>Arbe d'interès comarcau</i> Arbe d'interès locau Arbe protegit pera legislacion urbanistica o culturau Bosquet monumentau, etc. Arbe istoric, etc.	Árbol monumental Árbol de interés comarcal Árbol de interés local Árbol protegido por la legislación urbanística o cultural Arboleda monumental, etc. Árbol histórico, etc.	Arbre monumental <i>Arbre d'interêt comarquel</i> Arbre d'interêt local Arbre protégé par la législation urbanistique ou la culturelle Bois monumental, etc. Arbre historique, etc.	Monumental tree (MT) Comarcal interest tree Local interest tree Protected tree according to town planning or cultural legislation Monumental grove, etc. Historic tree, etc.
<i>Quercus ilex</i> [Sp., exemple]	[!] No podem incorporar la <i>lettra cursiva (Noms científics)</i> als camps de text (base dades).	[!] Non podem incorporar era <i>lettra cursiva (Nòms científics)</i> enes camps de tèxte (basa dades)	[!] No podemos incorporar la <i>lettra cursiva (Nombres científicos)</i> en los campos de texto (base datos).	[!] Nous ne pouvons pas ajouter la <i>lettre italique (Noms scientifiques)</i> dans les champs de texte (base de données)	[!] We cannot add <i>italics fonts (Scientific names)</i> in the text fields (database)
h c C	Mesures principals (m) Alçària total Volt o perímetre del canó a 1,30 m (~alçària del pit) Capçada: amplada mitjana (de <i>Cn</i> i <i>Cp</i> , diàmetre a nivell i perpendicular)	Mesures principaus (m) Nautada totau Torn o circumferència deth tronc a 1,30 (~nautada der pitrau) Capçada: amplada mieja (de <i>Cn</i> e <i>Cp</i> , diàmetre a nivèu e perpendicular)	Medidas principales (m) Altura total Circunferencia o perímetro del fuste a 1,30 m (~ altura del pecho) Copa: anchura media (de <i>Cn</i> y <i>Cp</i> , copa: diámetro a nivel y diámetro perpendicular)	Mesures principales(m) Hauteur totale Circonférence du fût a 1,30 m (~hauteur de poitrine d'homme) Houppier, couronne: diamètre moyen (de <i>Cn</i> et <i>Cp</i> , diamètre au niveau et perpendiculaire)	Main measurements (m) Total height Trunk girth or round at 1,30 m (~breast height, 4,27 feet) Crown spread: average diameter (between <i>Cn</i> and <i>Cp</i> ; horizontal and perpendicular diameter)
TM ~ , c., circa	Altres comarca terme municipal, municipi tronc, tija; branca al voltant de, aproximadament	Auti comarca tèrme municipau, municipi tronc; branca ath torn de, aproximativament	Otros comarca término municipal, municipio tronco, tallo; rama alrededor de, aproximadamente	Autres comarque, (canton, région) commune tronc, tige; branche environ, approximativement	Others comarca, (region, ~county) municipality trunk, bole, stem; branch around, approximately
N N↓ [obs: D] ND N,al M MT [obs: MD] MI (<i>in situ</i>) ME (<i>ex situ</i>) MX H	Aspecte normal, típic, ordinari ... - en procés de decandiment - en procés de decandiment, acaballes) - altres estats, → FITXA-AM mort i ...	Aspècte normau, típic, ordinari ... - en procés decadència - en procés decadència, estapa finau - auti estats, → FITCHE-AM mòrt e ...	Aspecto normal, típico, ordinario ... - en proceso de decaimiento - en proceso de decaimiento, postrimerías - otros estados, → FICHA-AM muerto y ...	Aspect normale, typique, ordinaire ... - dans le processus de décadence - dans le processus de décadence, étape finale - autres Etats, → FITCHE-AM mort et ...	Shape normal, typical, ordinary ... - in process of decadence - in process of decadence, final stage - other states, → MT-FILE dead and ...
(NB) (nota bene)	Notes	Nòtes	Notas	Notes	Notes
(AS)	Arbres singulars més propers: - Vegeu la fitxa de cada AM citat - Llegenda al final	Arbres singulars apròp: - Guardatz era fitxa de cada AM nomenat. - Llegenda ara fin	Árboles singulares más próximos: - Véase la ficha de cada AM citado - Leyenda al final	Arbres singuliers plus proches - Voir la fiche pour chaque AM cité - Légende à la fin	Closest singular trees: - See the file of each cited AM - Legend in the end
(PI) PNC PNT, PNIN, RN, RF INF (Inf)	Alguns punts d'interès de la zona Parc nacional Parc natural / Paratge / Reserva natural, de fauna Espai d'interès natural Informació complementària: Còdis: vegeu § "Per saber-ne més"	Quauquí punts d'interès deth parcan Parc nacionau Parc naturau / Site / Reserva naturau, de fauna Espai d'interès naturau Informacion complementària: Còdis: guardatz § "Entà saber-ne més"	Algunos puntos de interés de la zona Parque nacional Parque natural / Paraje / Reserva natural, de fauna Espacio de interés natural Información complementaria: Códigos: véase § "Para saber más"	Quelques points saillants de la zone Parc national Parc naturel / Site / Réserve naturelle, de la faune Espace d'intérêt naturel Information complémentaire: Codes: voir § "Pour en savoir plus"	Some points of interest in the area National Park Natural Park / Site / Nature, Fauna Reserve Area of Natural Interest Complementary Information: Codes: see § "To know more"
→	vegeu el Glossari	guardatz eth Glossari	véase el Glossario	voir le Glossaire	see the Glossary

cr 2013.08.31 update 2015.05.31

