

**2.3 – Comune di Valstagna, Oliero, Grotte di Oliero.
Cartiera Parolini e area degli antichi opifici.**

LUOGO. Comune di Valstagna, Grotte di Oliero.

OGGETTO. Cartiera Parolini.

CATASTO.

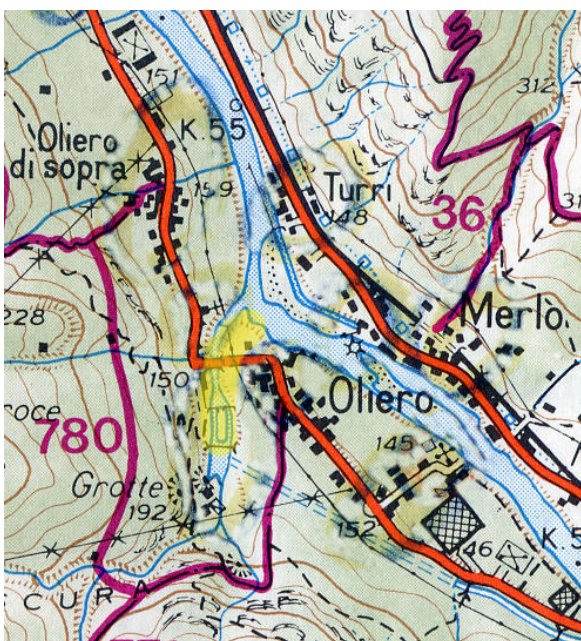
CRONOLOGIA. Fine XVII sec.

DESTINAZIONE ORIGINARIA. Cartiera.

USO ATTUALE. Museo, ingresso al parco delle Grotte, punto di ristoro con servizio di bar, sala per conferenze o esposizioni.



Ex cartiera Parolini nel 2010



Area degli opifici

CARATTERI COSTRUTTIVI – TIPOLOGIA EDILIZIA

PIANTA. Rettangolare

COPERTURE. Tetto a due falde con copertura in laterizio.

VOLTE O SOLAI. restaurati

SCALE. Scale esterne per raggiungere il piano superiore (ex essiccatoio, ora grande sala) e il seminterrato sede del museo.

TECNICHE MURARIE. Muratura in pietra e in laterizio.

PAVIMENTI. Nel seminterrato emergono tratti dell'antica pavimentazione in lastre di pietra, al piano terra e al primo piano i pavimenti sono totalmente rifatti.

DECORAZIONI ESTERNE. Lapide sulla parete Nord.

STRUTTURE SOTTERRANEE. Nel seminterrato sono emersi resti delle antiche installazioni.

DESCRIZIONE.

L'edificio sorge sulla riva sinistra dell'Oliero ed è ancora affiancato dalla roggia che animava le ruote idrauliche dell'opificio. Il piano superiore è caratterizzato dalle grandi finestre dell'essiccatoio. Una corte ricavata tra l'edificio e la costa del monte permette l'ingresso al parco delle grotte. Attualmente (2010) è in costruzione un corpo di fabbrica aggiunto - che insiste in parte sul sedime di un vecchio edificio- destinato a museo della carta.



Oliero, Grotte. Cartiera Parolini, lapide parete nord.



VICENDE COSTRUTTIVE E NOTIZIE STORICO-CRITICHE

Di installazioni sull'Oliero abbiamo notizia fin dal secolo XIV. Il 12 febbraio **1391** il priore Lupo, del Monastero di Campese, investe i Benoli (poi Campesan) delle ruote idrauliche sull'Oliero (A.S.Milano, C.R.S., B 492,cc. 113 – 124, Atto Not. Ferrario della torre di Bassano, 12 febbraio 1391).

1691 Un mulino da grano a tre ruote e trasformato in cartiera; il proprietario è Andrea Cappello (Archivio di Stato di Venezia, Beni Inculti Vicenza 278/82.A/6)

1732 la cartiera Cappello ha 4 ruote e due tini (Archivio Parrocchiale di Oliero, *Libro segnato D*, 25 agosto 1732.)

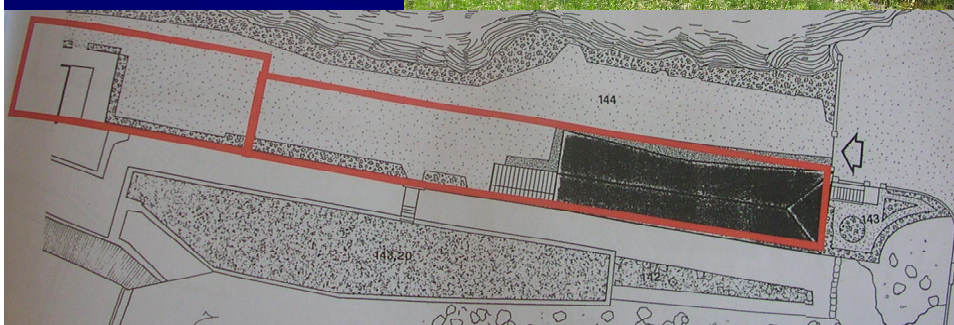
1738 Gio. Antonio Remondini prende in affitto la cartiera Cappello sull'Oliero. (**Zellini I.**, *L'arte della stampa a Bassano*, manoscritto del 1892-1893, Museo, Biblioteca, Archivio di Bassano del Grappa)

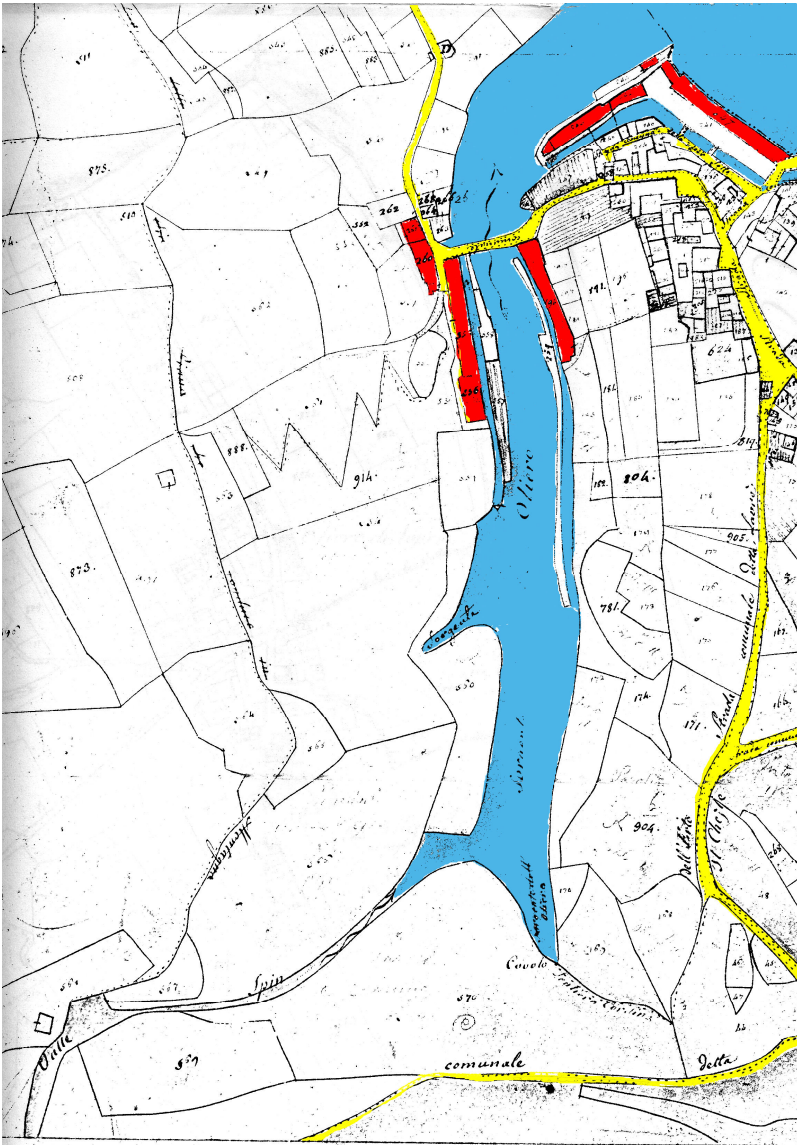
1767-1768 i Remondini abbandonano la cartiera Cappello; ne entrano in possesso i Parolini. Il Brentari, nel **1885**, dà notizia di due cartiere. "Quella sulla sinistra dell'Oliero era del conte Cappello, il quale dopo la metà dello scorso secolo la vendette a Francesco Parolini, padre di Alberto. In essa si fabbrica ora eccellente carta a mano, assai in uso per registri ed uffici, come pure carte colorate. Il giorno 19 marzo 1878 essa venne, insieme con la annessa villa Parolini-Agostinelli, distrutta da un incendio di cui si ignora la causa; ed in poche ore restarono abbruciati mobili, depositi, macchine, l'erbario contenente la flora d'Oliero, e molti ricordi preziosi. In tre mesi villa e fabbrica furono rinnovate, e questa anzi sorse più bella ed utile di prima, perché arricchita di macchine più moderne e perfette." (**Brentari**, *Guida Storico-alpina di Bassano, Sette comuni, Canale di Brenta, Marostica, Possagno, Bassano* 1885, pp. 98-99.)

1928 nuovo ponte in cemento armato. Diga . Canale di derivazione per la centrale idroelettrica di Campolongo costruita dalle Cartiere Burgo.

CARTIERA PAROLINI

Sedime attuale e antico della cartiera





Catasto austriaco 1838; in rosso le cartiere.



Cartiera e casa dominicale Parolini anni '20 del 1900

AREA SULLA DESTRA DELL'OLIERO

–“ La seconda fabbrica è sulla destra dell'Oliero; ed anche in essa si fa carta a mano. Era del Nob. Alvise Tiepolo, da cui la avevano in affitto i Remondini di Bassano, che nel 1766 la comperarono. Nel 1861, quando quella celebre tipografia venne chiusa, fu comprata dal Randi di Padova.”

(**Brentari**, *Guida Storico-alpina di Bassano, Sette comuni, Canale di Brenta, Marostica, Possagno*, Bassano 1885, pp. 98-99.)

Cartiera Tiepolo. Affittata ai Remondini nel 1735. Acquistata nel 1766. Venduta nel 1861 ai Randi di Padova.

Attualmente di queste installazioni ed edifici sulla riva destra dell'Oliero non rimane nulla se non la casa, profondamente rimaneggiata, sulla spianata del parcheggio.

RIFERIMENTI GENERALI

1790, **De Lalande J.J.**, *Voyage en Italie*, VII, Gèneve 1790, p. 51.

1833, **Vittorelli D.**, *Viaggio o guida da Bassano, Possagno ed Oliero*, Bassano 1833.

1885, **Brentari**, *Guida Storico-alpina di Bassano, Sette comuni, Canale di Brenta, Marostica, Possagno*, Bassano 1885, pp. 98-99

1893 **Zellini I.**, *L'arte della stampa a Bassano*, manoscritto del 1892-1893, Museo, Biblioteca, Archivio di Bassano del Grappa

1966, **Fedrigoni A.** *L'industria veneta della carta dalla seconda dominazione austriaca all'unità d'Italia*, Torino 1966.

1980, **Infelise M.**, *I Remondini di Bassano. Stampa e industria nel Veneto del Settecento*, Bassano 1980.

1981, **Signori F.**, *Valstagna e la destra del Brenta*, Cittadella 1981, pp.304-307.

1998, **Chemin A.**, *Carta e cartiere nel veneto tra seicento e ottocento. Note su alcune testimonianze di antichi complessi produttivi nell'alto vicentino*, in **AA.VV.** , *La cartiera di Dueville, Per un museo regionale della carta*, atti del convegno, Dueville 30 novembre 1996, Arbos Edizioni, Solagna 1998.

IMPORTANZA

L'area riveste un'importanza naturalistica, storica e archeologica notevole. Fu uno dei luoghi frequentati nel 1800 dai naturalisti e uomini di cultura.

ATTENZIONI PARTICOLARI.

Tutta l'area è stata interessata da attività paleo industriali notevoli, conseguentemente ogni lavoro deve essere eseguito tenendo in considerazione questo fattore.

Le grotte e i luoghi adiacenti, sono da considerarsi un patrimonio naturalistico e archeologico da trattare con grande attenzione.

MAPPE – RILIEVI.

Archivio di Stato di Venezia, Beni Inculti Vicenza 278/82.A/6.

Archivio di Stato di Bassano, Catasto stabile austriaco, Oliero.

ARCHIVI.

Archivio di Stato di Venezia,

 Senato terra, f. 1633.

 V Savi alla mercanzia, I serie, buste 458,575,453.

 Inquisitorato alle Arti, b. 23, elenco cartiere venete.

 Governo, sezione politica, 1818,b.38,fas. I.

 Archivio di Stato di Bassano, Catasto stabile austriaco, Oliero.

A.S.Milano, Corporazioni Religiose Soppresse.

Archivio Parrocchiale di Oliero.

Museo Archivio Biblioteca di Bassano del Grappa, Fondo Remondini.

Archivio privato A. Chemin (Campese di Bassano), Cartella archeologia Industriale, Carta e Cartiere.