

**Prontuario de información geográfica municipal de los Estados Unidos Mexicanos**

**San Juan de los Cués, Oaxaca**  
Clave geoestadística 20206

## Prontuario de información geográfica municipal de los Estados Unidos Mexicanos

### San Juan de los Cués, Oaxaca

#### Ubicación geográfica

Coordenadas	Entre los paralelos 18°00' y 18°07' de latitud norte; los meridianos 96°57' y 97°08' de longitud oeste; altitud entre 600 y 2 700 m.
Colindancias	Colinda al norte con el municipio de San Martín Toxpalan; al este con los municipios de San Lucas Zoquiápam y Mazatlán Villa de Flores; al sur con el municipio de Santa María Tecomavaca; al oeste con los municipios de Santa María Tecomavaca y San Antonio Nanahuatípam.
Otros datos	Ocupa el 0.11% de la superficie del estado. Cuenta con 8 localidades y una población total de 2 447 habitantes. <a href="http://mapserver.inegi.org.mx/mgn2k/">http://mapserver.inegi.org.mx/mgn2k/</a> 5 de febrero de 2008.

#### Fisiografía

Provincia	Sierra Madre del Sur (100%)
Subprovincia	Sierras Orientales (54.50%) y Sierras Centrales de Oaxaca (45.50%)
Sistema de topoformas	Sierra alta compleja (54.50%) y Valle ramificado con lomerío (45.50%).

#### Clima

Rango de temperatura	14 – 26°C
Rango de precipitación	300 – 1 200 mm
Clima	Seco muy cálido y cálido (33.71%), semiseco semicálido (20.94%), semicálido subhúmedo con lluvias en verano, menos húmedo (20.67%), templado subhúmedo con lluvias en verano (19.27%) y semicálido subhúmedo con lluvias en verano, de humedad media (5.41%)

#### Geología

Periodo	Cretácico (49.42%), Paleógeno (45.74%) y Cuaternario (4.84%)
Roca	Sedimentaria: Arenisca-conglomerado (45.46%), conglomerado (1.32%), lutita-yeso (0.26%) y caliza (0.02%) Metamórfica: Cataclasita (49.42%) Suelo: Aluvial (3.52%)

#### Edafología

Suelo dominante	Regosol (89.65%), Cambisol (5.13%), Arenosol (2.47%), Fluvisol (2.73%) y Leptosol (0.02%)
-----------------	---

#### Hidrografía

Región hidrológica	Papaloapan (100%)
Cuenca	R. Papaloapan (100%)
Subcuenca	R. Salado (99.80%) y R. Blanco (0.20%)
Corrientes de agua	Perennes: Los Cués, Los Reyes, Salado, Chile e intermitentes.
Cuerpos de agua	No disponible.

#### Uso del suelo y vegetación

Uso del suelo	Agricultura (8.29%) y zona urbana (0.96%)
Vegetación	Selva (64.51%), bosque (16.01%), pastizal inducido (8.34%) y matorral (1.89%)

#### Uso potencial de la tierra

Agrícola	Para la agricultura mecanizada continua (5.87%) No aptas para la agricultura (94.13%)
Pecuario	Para el establecimiento de praderas cultivadas con maquinaria agrícola (5.87%) Para el aprovechamiento de la vegetación natural únicamente por el ganado caprino (79.11%) No aptas para uso pecuario (15.02%)

**Prontuario de información geográfica municipal de los Estados Unidos Mexicanos**  
**San Juan de los Cués, Oaxaca**

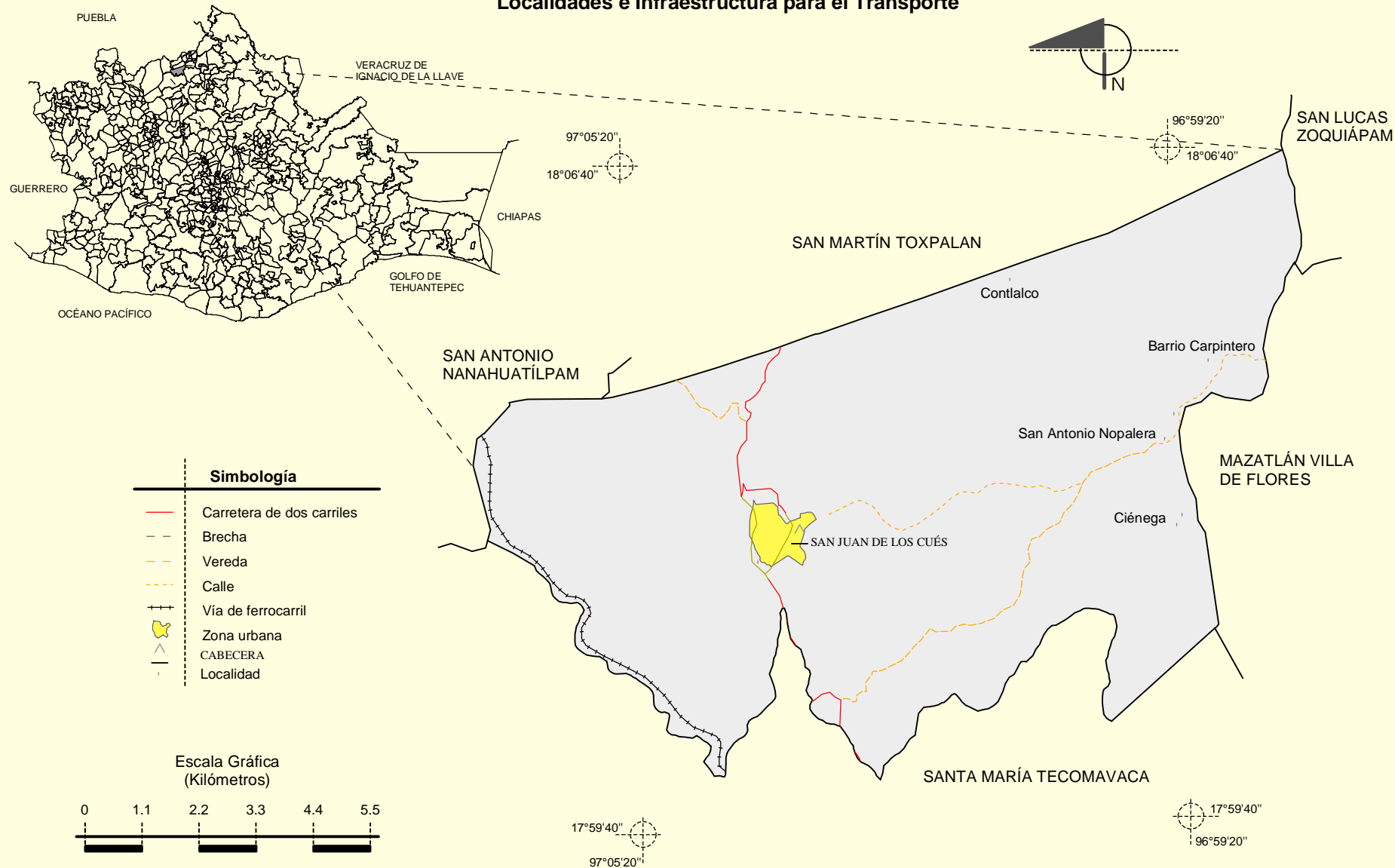
---

**Zona urbana**

La zona urbana está creciendo sobre roca sedimentaria del Paleógeno y del Cuaternario, en valle ramificado con lomerío; sobre área donde originalmente había suelo denominado Cambisol y Regosol; tiene clima seco muy cálido y cálido, y está creciendo sobre terrenos previamente ocupados por agricultura y selva.

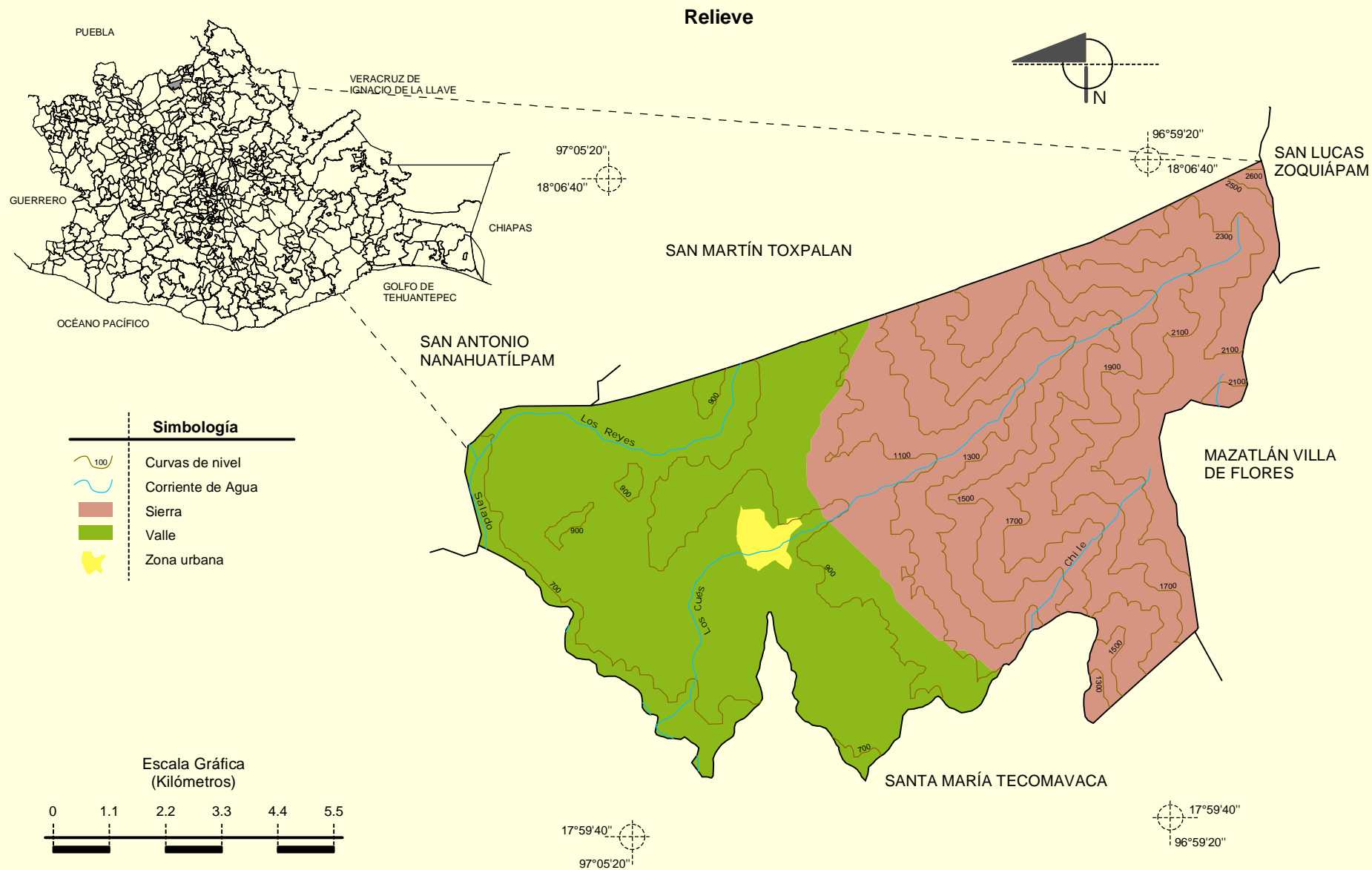
**Prontuario de información geográfica municipal de los Estados Unidos Mexicanos**  
**San Juan de los Cués, Oaxaca**

**Localidades e Infraestructura para el Transporte**



Fuente: INEGI. Marco Geoestadístico Municipal 2005, versión 3.1.  
 INEGI. Información Topográfica Digital Escala 1:250 000 serie III.

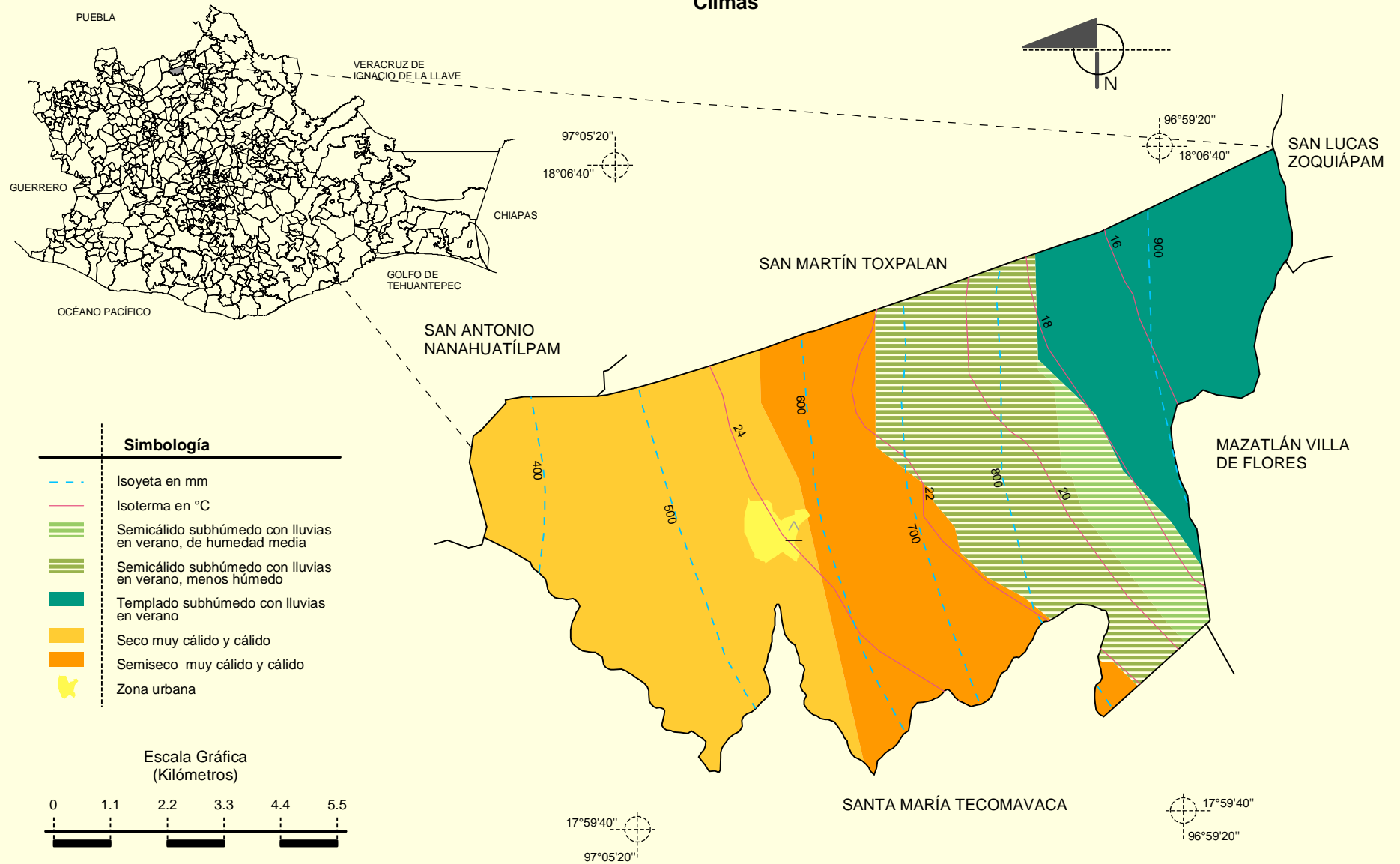
**Prontuario de información geográfica municipal de los Estados Unidos Mexicanos**  
**San Juan de los Cués, Oaxaca**



Fuente: **INEGI**. Marco Geoestadístico Municipal 2005, versión 3.1.  
**INEGI**. Información Topográfica Digital Escala 1:250 000 serie III.  
**INEGI**. Continuo Nacional del Conjunto de Datos Geográficos de la Carta Fisiográfica 1:1 000 000, serie I.  
**INEGI** -CONAGUA. Mapa de la Red Hidrográfica Digital de México escala 1\_250 000. México.

**Prontuario de información geográfica municipal de los Estados Unidos Mexicanos**  
**San Juan de los Cués, Oaxaca**

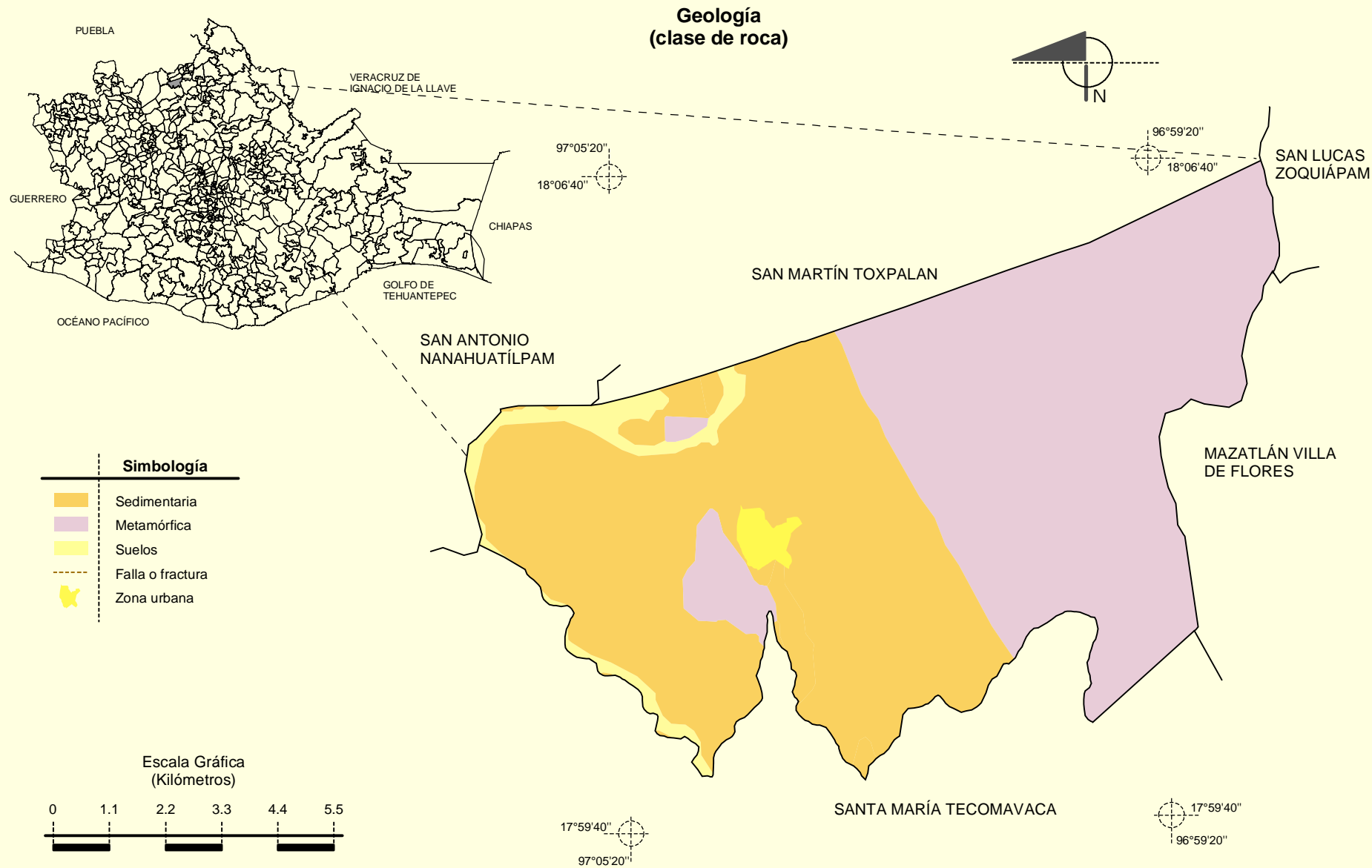
**Climas**



Fuente: INEGI. Marco Geoestadístico Municipal 2005, versión 3.1.

INEGI. Continuo Nacional del Conjunto de Datos Geográficos de las Cartas de Climas, Precipitación Total Anual y Temperatura Medial Anual 1:1 000 000, serie I.

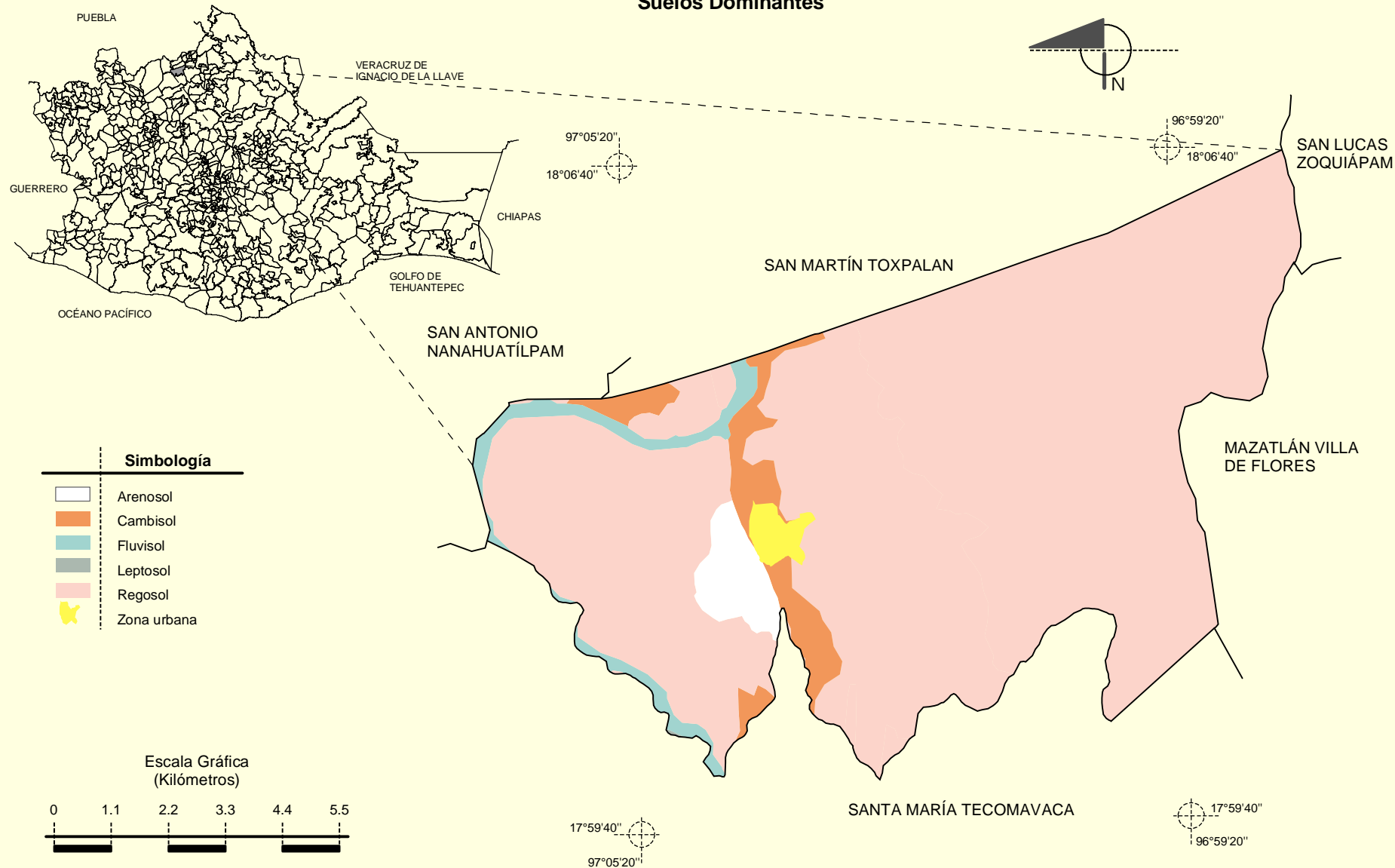
**Prontuario de información geográfica municipal de los Estados Unidos Mexicanos**  
**San Juan de los Cués, Oaxaca**



Fuente: **INEGI**. Marco Geoestadístico Municipal 2005, versión 3.1.  
**INEGI**. Continuo Nacional del Conjunto de Datos Geográficos de la Carta Geológica 1:250 000, serie I.

**Prontuario de información geográfica municipal de los Estados Unidos Mexicanos**  
**San Juan de los Cués, Oaxaca**

**Suelos Dominantes**

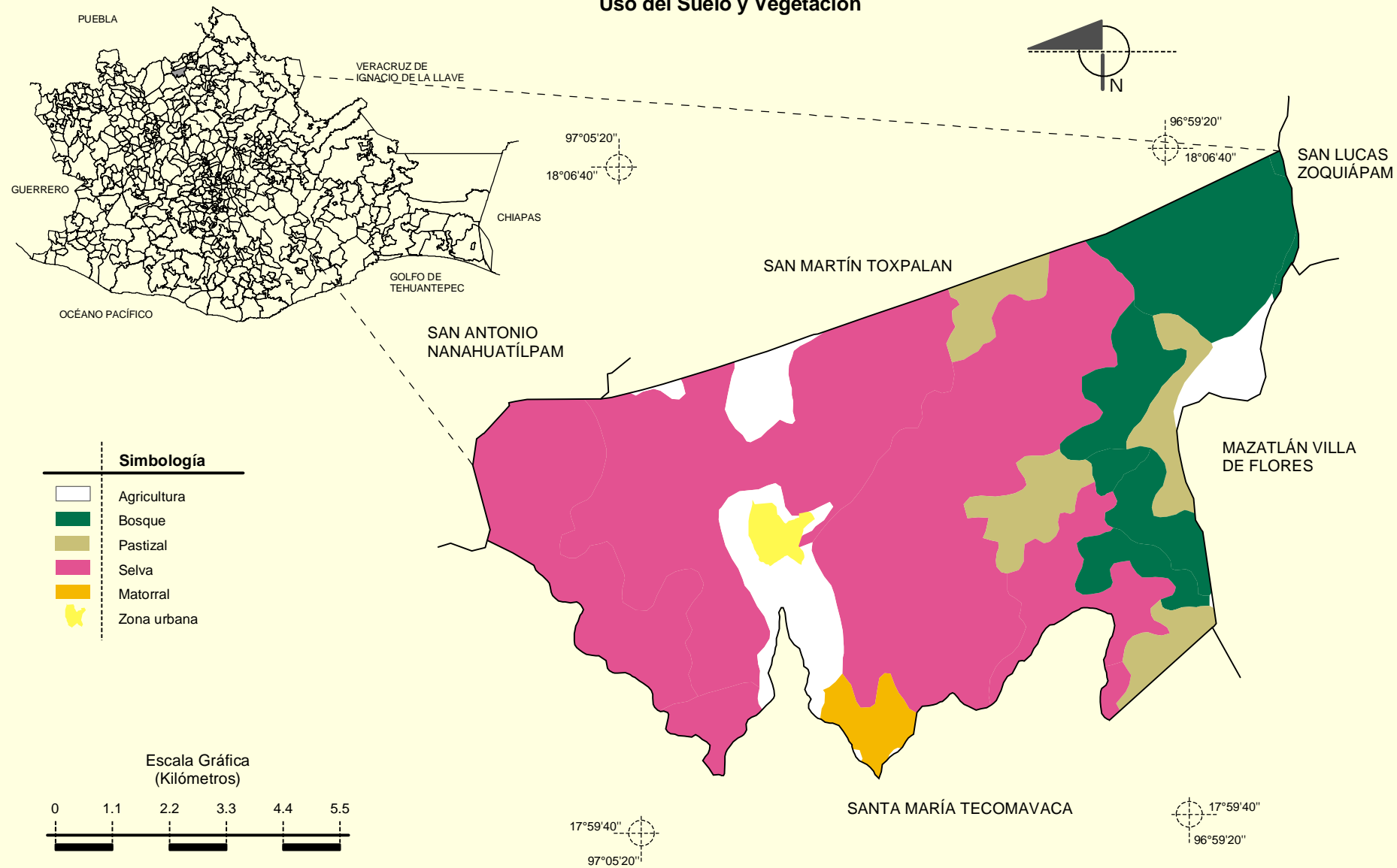


Fuente: **INEGI**. Marco Geoestadístico Municipal 2005, versión 3.1.  
**INEGI**. Conjunto de Datos Vectorial Edafológico, Escala 1:250 000 serie II (Continuo Nacional).



**Prontuario de información geográfica municipal de los Estados Unidos Mexicanos**  
**San Juan de los Cués, Oaxaca**

**Uso del Suelo y Vegetación**



Fuente: INEGI. Marco Geoestadístico Municipal 2005, versión 3.1.  
 INEGI. Conjunto de Datos Vectoriales de Uso de Suelo y Vegetación Serie III Escala 1:250 000.