





KAPITAŁ LUDZKI
NARODOWA STRATEGIA SPÓJNOŚCI

UNIA EUROPEJSKA
EUROPEJSKI
FUNDUSZ SPOŁECZNY



Serdecznie witamy



Ozimek 9 grudnia 2009


Rozwój osady w XIX wieku: pomniki, park na wyspie Rhedanz'a, szkoła, kościół, karczma, browar...



KAPITAŁ LUDZKI
NARODOWA STRATEGIA SPÓJNOŚCI

UNIA EUROPEJSKA
EUROPEJSKI
FUNDUSZ SPOŁECZNY





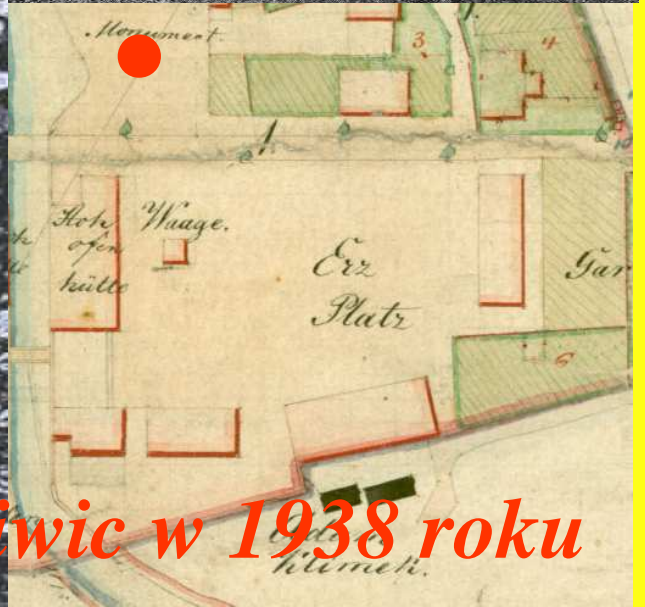


1. 11. 1871
2. 11. 1871
3. 11. 1871
4. 11. 1871
5. 11. 1871
6. 11. 1871
7. 11. 1871
8. 11. 1871
9. 11. 1871
10. 11. 1871

011 7603




1755

1775

Przeniesiony do Gliwic w 1938 roku



Wejście do parku na wyspę Rhedanz'a



Hüttendorfer
Die Rhedanz Insel
Wyspa Rhedanz'a

1803

Grundstücke
Hans
Sirnegers
Gärte
Schule
Kirche
Schöne
Fischer
Balsak
Moritz

Mapa z 1809 roku



**Rok 1794 hrabia Reden
poleca budowę pomnika**

**1801 realizacja pomnika
w postaci obelisku**

*Strzelnica
Kręgielnia
Ptaszarnia
Scena
Przystań*




3 sierpnia – królewskie zawody strzeleckie

*28 września 1814
minister von Büllow
przekazał teren wyspu
na wniosek inspektora
hutniczego Gerhard'a*



Wejście na wyspę ok. roku 1900

3 lutego 1813
ośmiu ochotników
wyrusza na wojnę



Gustaw Braustedt
16.10.1813



Eduard Richter
11.11.1813

Pomnik poświęcił 16.10.1818 roku pastor Quint

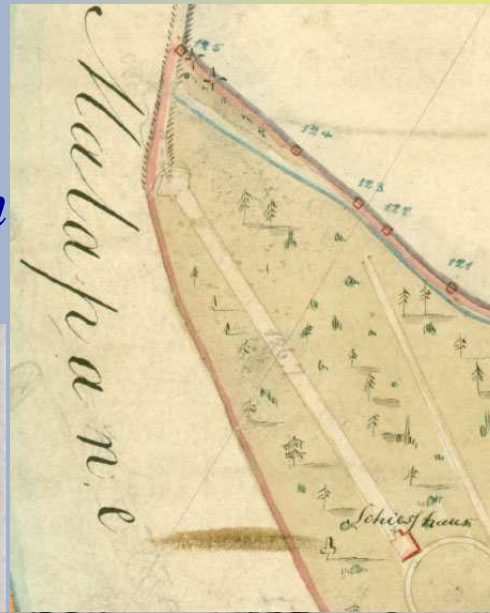
1845

E. Tchuchul
T. Tchuchul
F. Tchuchul
E. Richter
G. Braustedt
Fabricius
Langos
Richtarski
3 luty 1813




1837

Johann Georg Rhedanz
Oberforstmeister für Schlesien
1753-1765





Carl Karsten 1782-1853



Johann Reil

1792-1858



20 sierpnia 1904

*Pomnik z okazji
150 lecia
Królewskiej Huty
w Ozimku*




Zamek hutniczy

Ok. 1756 Projekt Rehdanz'a

1756 rozpoczęcie budowy


1763 zakończenie budowy

1846 zamek rozebrano



Stok, Hage.

1814-1858 pastor Georg Friedrich Wilhelm Quint

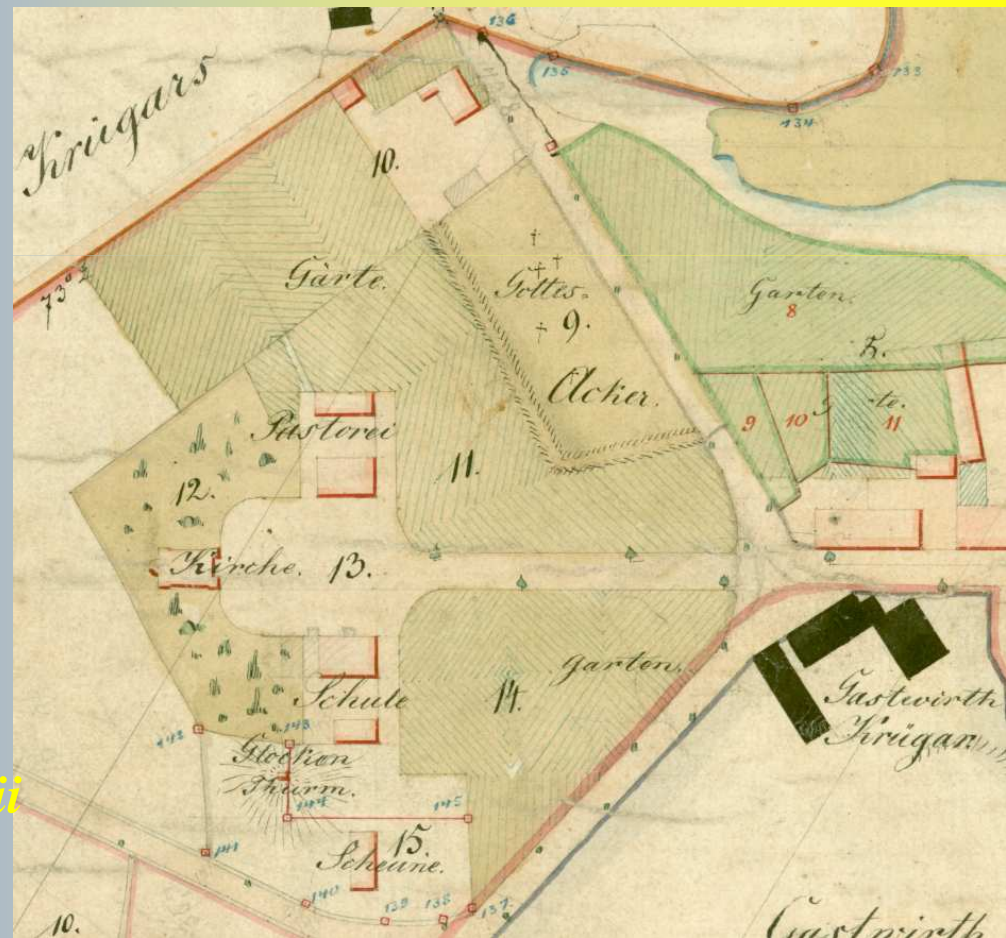


24 czerwca 1819 położenie kamienia węgielnego pod budowę kościoła szkoły i plebanii

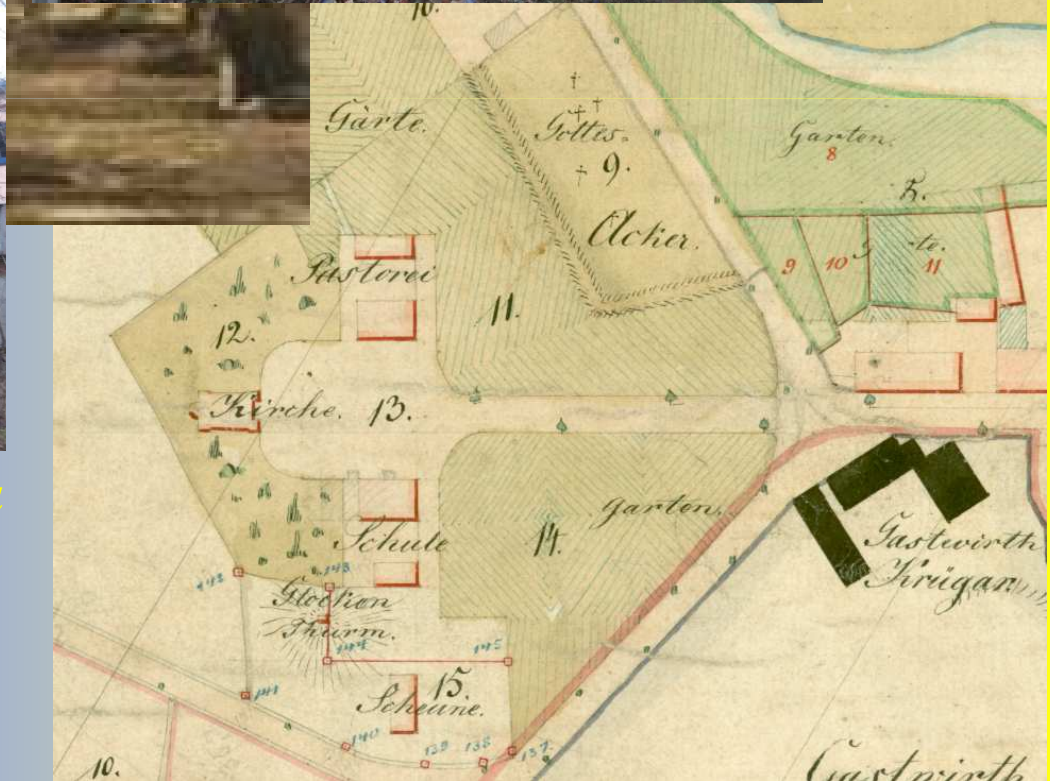
8 kwietnia 1821 konsekracja kościoła ewangelickiego wybudowanego wg projektu Karla Friedricha Schinkel'a

1822 oddanie do użytku szkoły i plebanii


1840 budowa wieży kościelnej wg projektu Wilhelma Monscheit'a



Szkola



24 czerwca 1819 położenie kamienia węgielnego pod budowę szkoły
1822 oddanie do użytku szkoły
1852 Rozbudowa szkoły o dodatkową klasę i mieszkanie dla nauczyciela




*1927 parafia ewangelicka w Ozimku
liczy 560 wiernych*

1858-1894 pastor Karl Friedrich Spring

1894-1904 pastor Rudolf Preisner

1904-1939 pastor Benn Braun



Gościniec hutniczy Krigar

Gospoda, sala taneczna ze sceną, kino,
pokoje gościnne, garaże, stacja benzynowa,

1769 Na mapie zapis Kretschan

1769 karczmarz Wenzel Grigar z Hüttendorf
wykupuje prawo wyszynku, pieczenia chleba,
uboju i handlu



Hüttengasthaus Malapane

Fernsprecher 70 Besitzer Friß Krigar Fernsprecher 70



Ang
scha
Park
zim



Hüttenbrauerei Malapane

20 marca 1755 – dokument Fryderyka II „Napoje dostarczone mają być przez tych, którym wyszynk piwa i wódek przyznany został, w takiej jednakże cenie i w takiej jakości, jak w innych miejscowościach nabyć można.”



1803 budowa browaru



Dom doktora



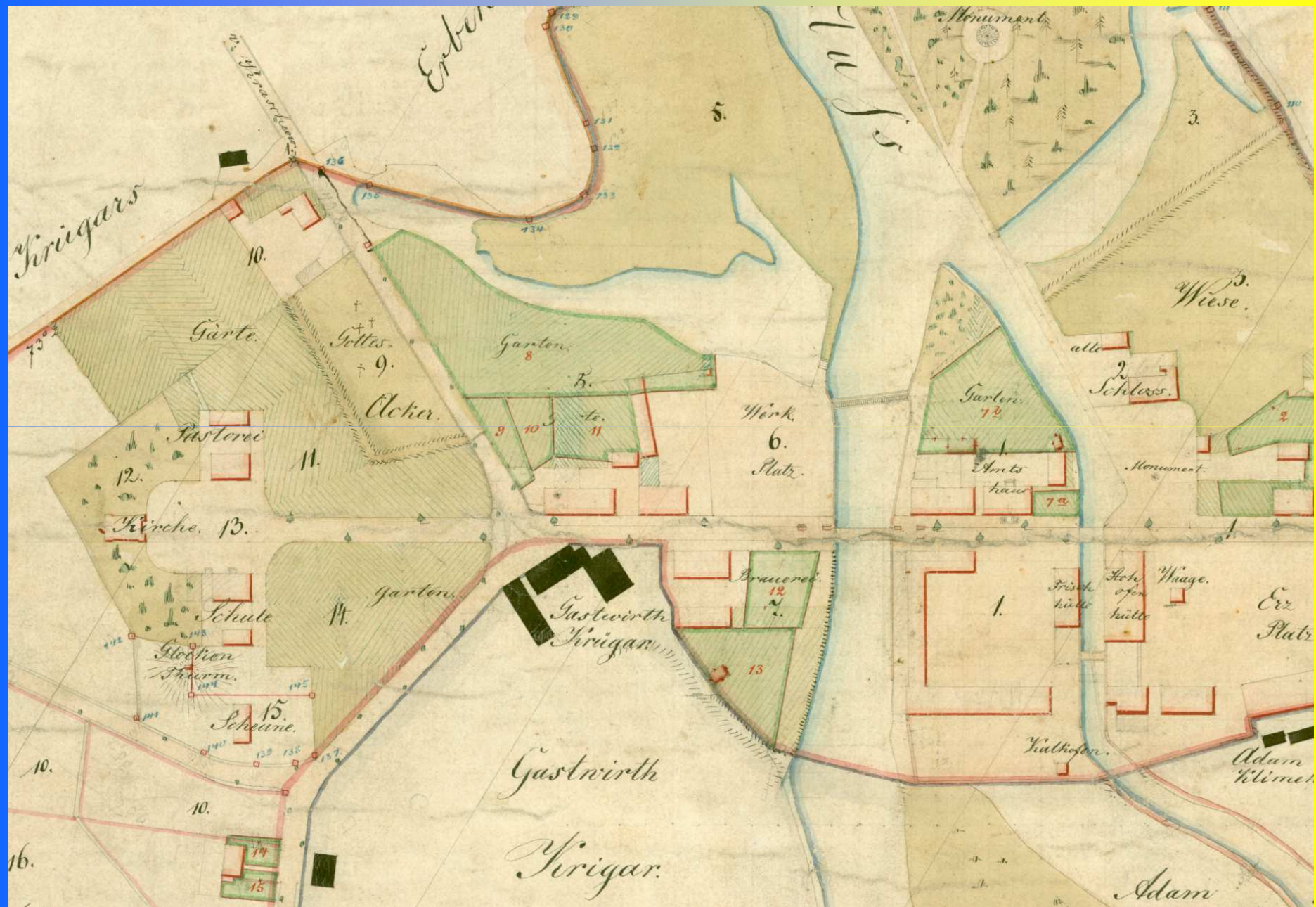
chirurg Felsmann
dr Janisch
dr Aust
dr Benedikt




1771 zostaje zatrudniony chirurg Fentzel
1788 przybywa dyplomowany chirurg Eckmann
1789 budowa domu doktora i „lazaretu”
1867 budowa nowego domu doktora



Ozimek / Malapane w połowie XIX wieku





Dziękujemy