

Prontuario de información geográfica municipal de los Estados Unidos Mexicanos

San Juan Sayultepec, Oaxaca

Clave geoestadística 20215

Prontuario de información geográfica municipal de los Estados Unidos Mexicanos

San Juan Sayultepec, Oaxaca

Ubicación geográfica

Coordenadas	Entre los paralelos 17°26' y 17°28' de latitud norte; los meridianos 97°26' y 97°28' de longitud oeste; altitud entre 2 000 y 2 200 m.
Colindancias	Colinda al norte con los municipios de Santiago Tillo y San Andrés Simaxtla; al este con los municipios de Asunción Nochixtlán y San Mateo Etlatongo, al sur con los municipios de San Mateo Etlatongo y San Francisco Chindúa, al oeste con los municipios de San Pedro Topiltepec y Santiago Tillo.
Otros datos	Ocupa el 0.02% de la superficie del estado. Cuenta con 4 localidades y una población total de 655 habitantes. http://mapserver.inegi.org.mx/mgn2k/ ; 5 de febrero de 2008.

Fisiografía

Provincia	Sierra Madre del Sur (100%)
Subprovincia	Mixteca Alta (100%)
Sistema de topofomas	Valle de laderas tendidas con lomerío (95.05%) y sierra baja compleja con cañadas (4.95%)

Clima

Rango de temperatura	16 – 18°C
Rango de precipitación	600 – 1 000 mm.
Clima	Templado subhúmedo con lluvias en verano, de humedad media (56.32%), templado subhúmedo con lluvias en verano, menos húmedo (41.76%) y semiseco templado (1.92%)

Geología

Periodo	Paleógeno (68.40%) y Cuaternario (31.60%)
Roca	Sedimentaria: Limolita-arenisca (68.40%) Suelo: Aluvial (31.60%)

Edafología

Suelo dominante	Vertisol (55.09%), Leptosol (32.23%) y Phaeozem (12.75%)
-----------------	--

Hidrografía

Región hidrológica	Costa Chica-Río Verde (100%)
Cuenca	R. Atoyac (100%)
Subcuenca	R. Sordo (100%)
Corrientes de agua	Perennes: Grande, Chiquito, Chacoapan. Intermitentes: Yuxaño.
Cuerpos de agua	No disponible.

Uso del suelo y vegetación

Uso del suelo	Agricultura (100%) y zona urbana (6.01%)
Vegetación	No disponible.

Uso potencial de la tierra

Agrícola	Para la agricultura mecanizada continua (61.99%) No aptas para la agricultura (38.01%)
Pecuario	Para el establecimiento de praderas cultivadas con maquinaria agrícola (61.99%) No aptas para uso pecuario (38.01%)

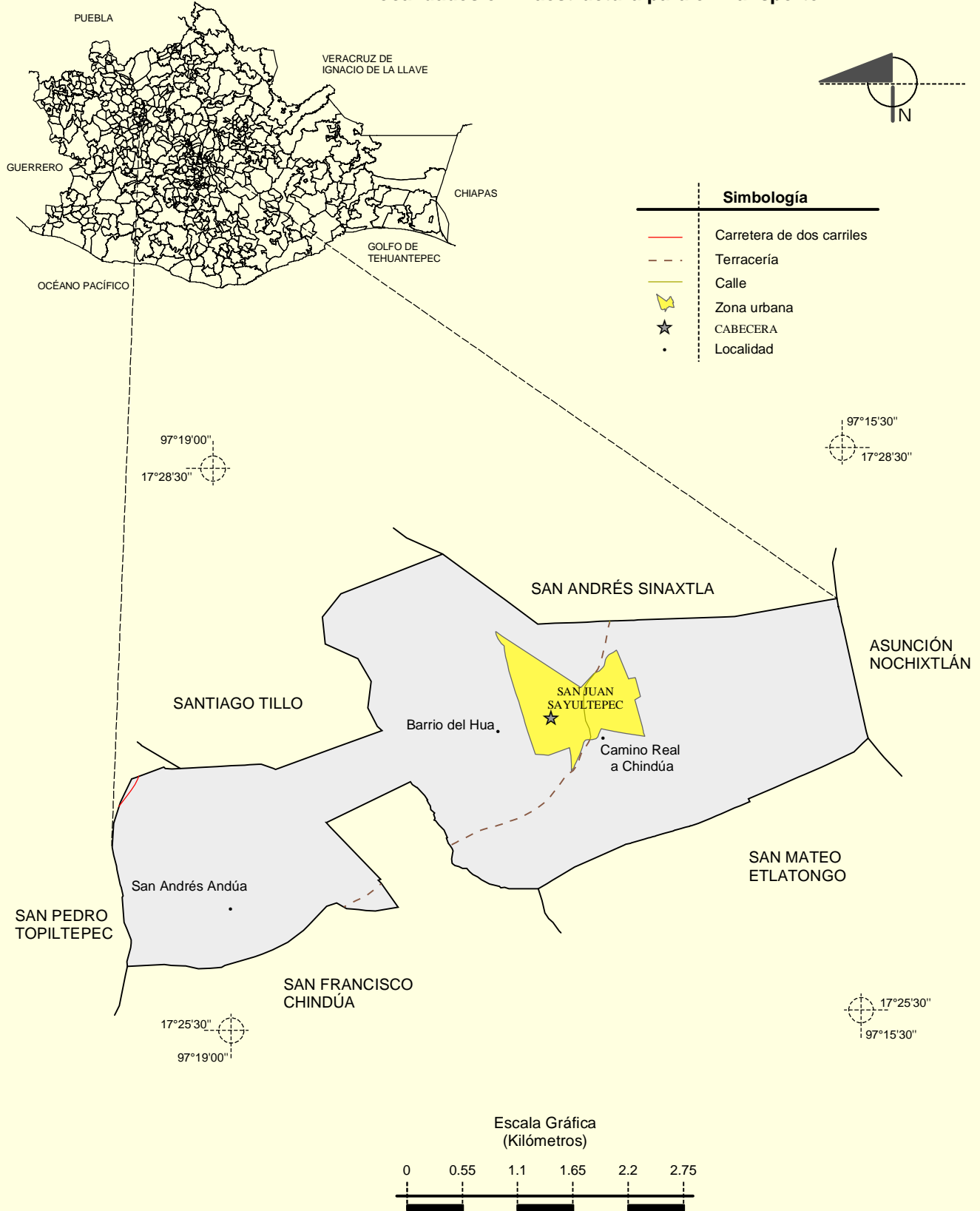
Prontuario de información geográfica municipal de los Estados Unidos Mexicanos

San Juan Sayultepec, Oaxaca

Zona urbana

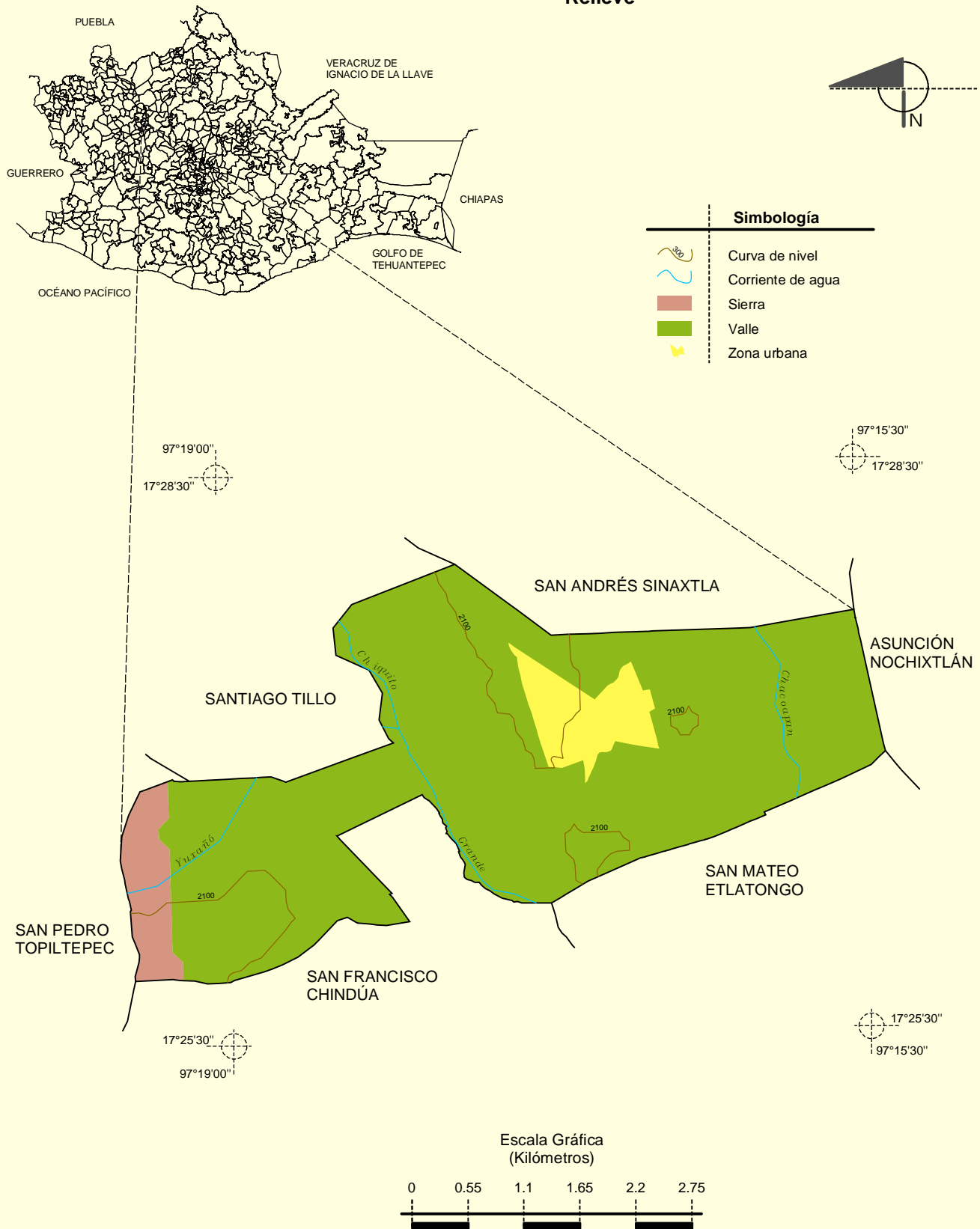
La zona urbana está creciendo sobre roca sedimentaria del Paleógeno, en valle de laderas tendidas con lomerío; sobre áreas donde originalmente había suelos denominados Leptosol y Vertisol; tiene clima templado subhúmedo con lluvias en verano, menos húmedo, y está creciendo sobre terreno previamente ocupado por agricultura.

Localidades e Infraestructura para el Transporte



Prontuario de información geográfica municipal de los Estados Unidos Mexicanos
San Juan Sayultepec, Oaxaca

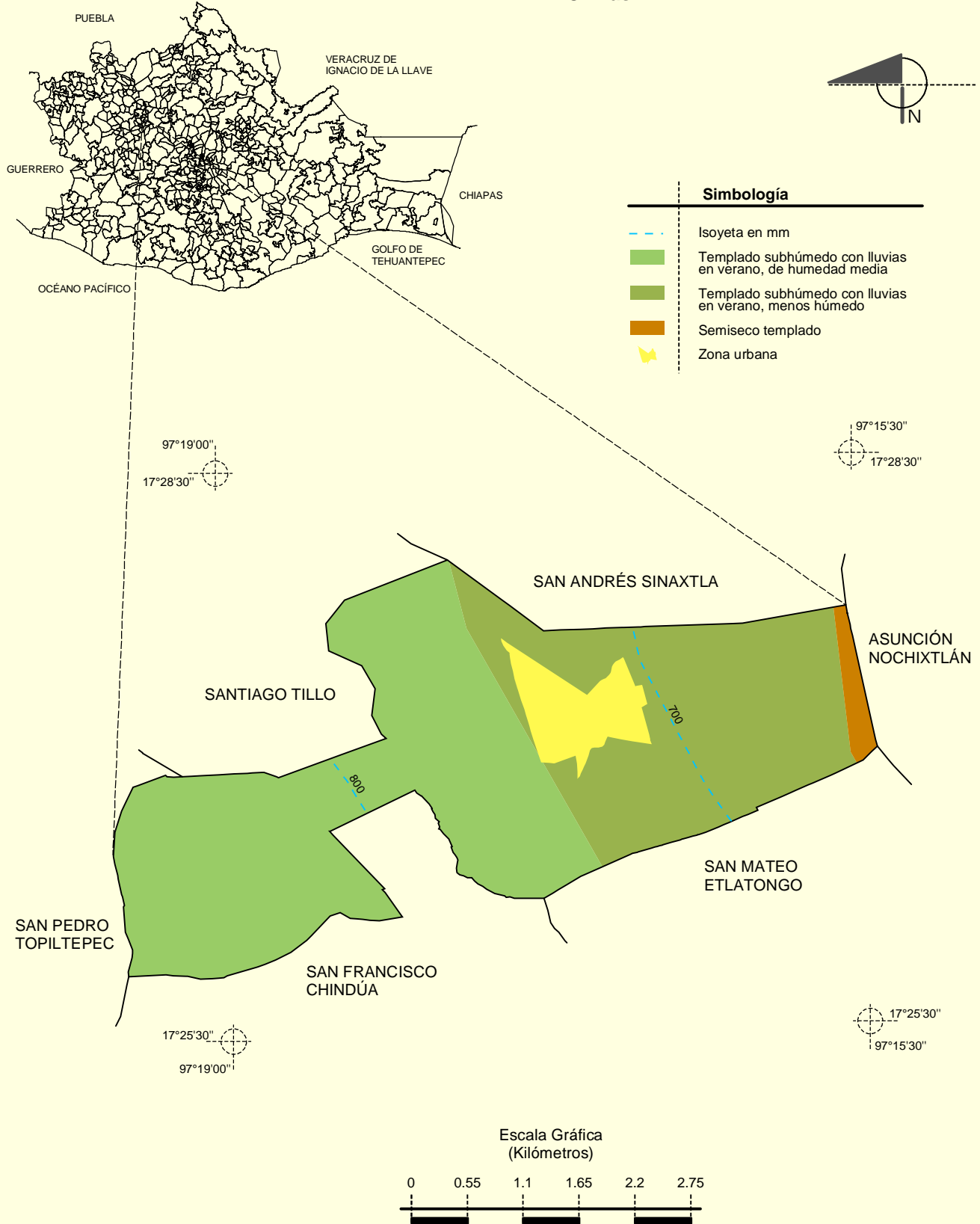
Relieve



Fuente: INEGI. *Marco Geoestadístico Municipal 2005, versión 3.1.*
 INEGI. *Información Topográfica Digital Escala 1:250 000 serie III.*
 INEGI. *Continuo Nacional del Conjunto de Datos Geográficos de la Carta Fisiográfica 1:1 000 000, serie I.*
 INEGI-CONAGUA. 2007. *Mapa de la Red Hidrográfica Digital de México escala 1:250 000.* México.

Prontuario de información geográfica municipal de los Estados Unidos Mexicanos
San Juan Sayultepec, Oaxaca

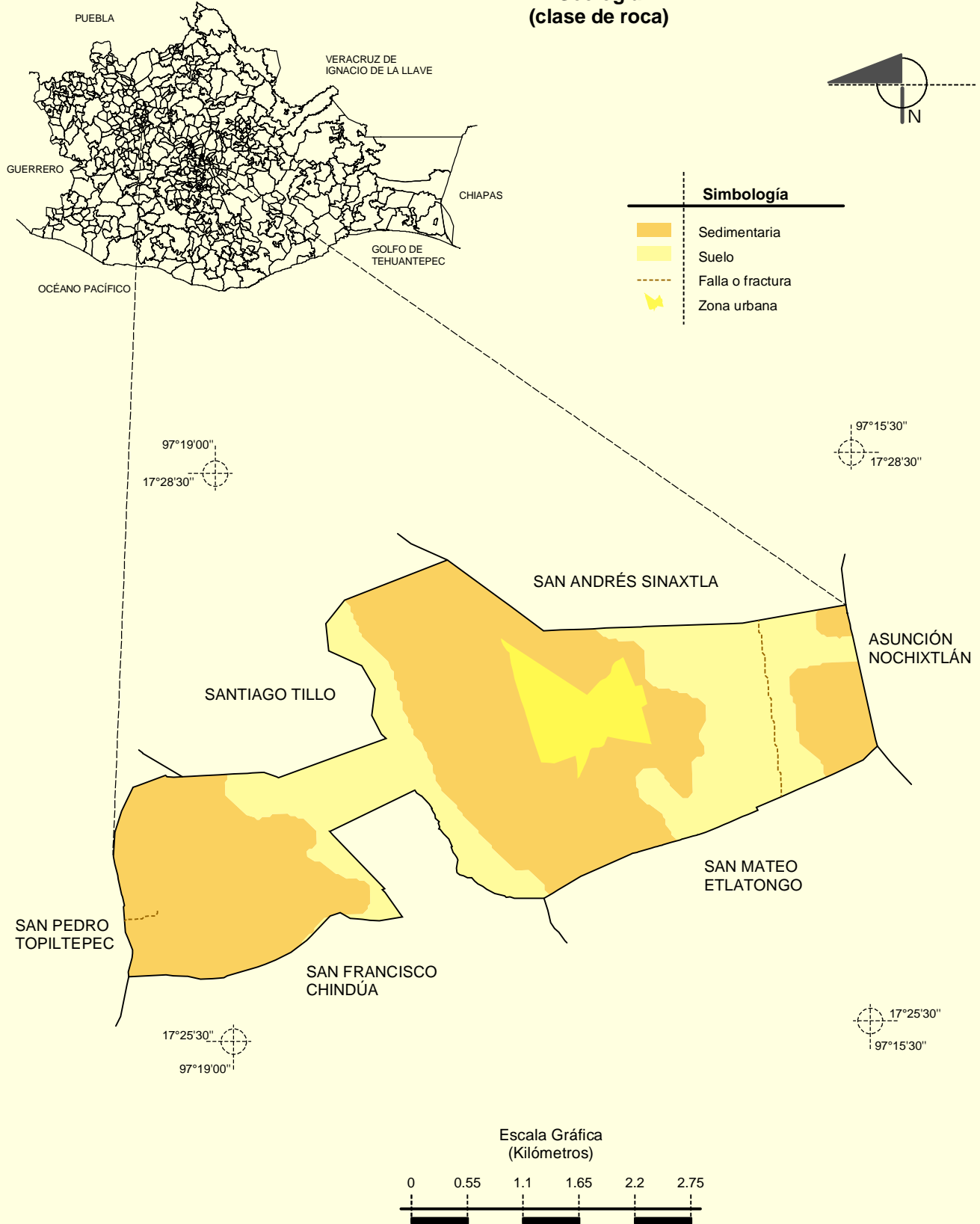
Climas



Fuente: INEGI. *Marco Geoestadístico Municipal 2005, versión 3.1.*
 INEGI. Continuo Nacional del Conjunto de Datos Geográficos de las Cartas de Climas y Precipitación Total Anual 1:1 000 000, serie I.

Prontuario de información geográfica municipal de los Estados Unidos Mexicanos
San Juan Sayultepec, Oaxaca

Geología
(clase de roca)



Suelos Dominantes

