

Prontuario de información geográfica municipal de los Estados Unidos Mexicanos

San Marcial Ozolotepec, Oaxaca

Clave geoestadística 20236

Prontuario de información geográfica municipal de los Estados Unidos Mexicanos

San Marcial Ozolotepec, Oaxaca

Ubicación geográfica

Coordenadas	Entre los paralelos 15°57' y 16°06' de latitud norte; los meridianos 96°21' y 96°25' de longitud oeste; altitud entre 800 y 2 800m.
Colindancias	Colinda al norte con el municipio de Santa María Ozolotepec; al este con los municipios de Santa María Ozolotepec y San Mateo Piñas; al sur con los municipios de San Mateo Piñas y Pluma Hidalgo; al oeste con los municipios de San Pedro el Alto y San Miguel Suchixtepec.
Otros datos	Ocupa el 0.06% de la superficie del estado. Cuenta con 27 localidades y una población total de 1 399 habitantes http://mapserver.inegi.org.mx/mgn2k/ ; 5 de febrero de 2008.

Fisiografía

Provincia	Sierra Madre del Sur (100%)
Subprovincia	Cordillera Costera del Sur (100%)
Sistema de topofomas	Sierra alta compleja (81.71%) y Sierra de cumbre tendidas (18.29%)

Clima

Rango de temperatura	14 – 22°C
Rango de precipitación	1 200 – 3 500 mm
Clima	Templado subhúmedo con lluvias en verano (54.12%) y semicálido húmedo con abundantes lluvias en verano (45.88%)

Geología

Periodo	No determinado (92.96%), Cretácico (7.03%) y Jurásico (0.01%)
Roca	Sedimentaria: Caliza (7.03%) Metamórfica: Gneis (92.97%)

Edafología

Suelo dominante	Cambisol (43.76%), Luvisol (41.57%), Leptosol (14.21%) y Phaeozem (0.46%)
-----------------	---

Hidrografía

Región hidrológica	Costa de Oaxaca (Puerto Ángel (100%))
Cuenca	R. Copalita y otros (100%)
Subcuenca	R. Copalita (100%)
Corrientes de agua	Perennes: Ratones, San Miguel y San Marcial. Intermitente: Coquito y Horqueta.
Cuerpos de agua	No disponible.

Uso del suelo y vegetación

Uso del suelo	Agricultura (12.98%) y zona urbana (4.56%)
Vegetación	Bosque (82.21%) y pastizal inducido (0.13%)

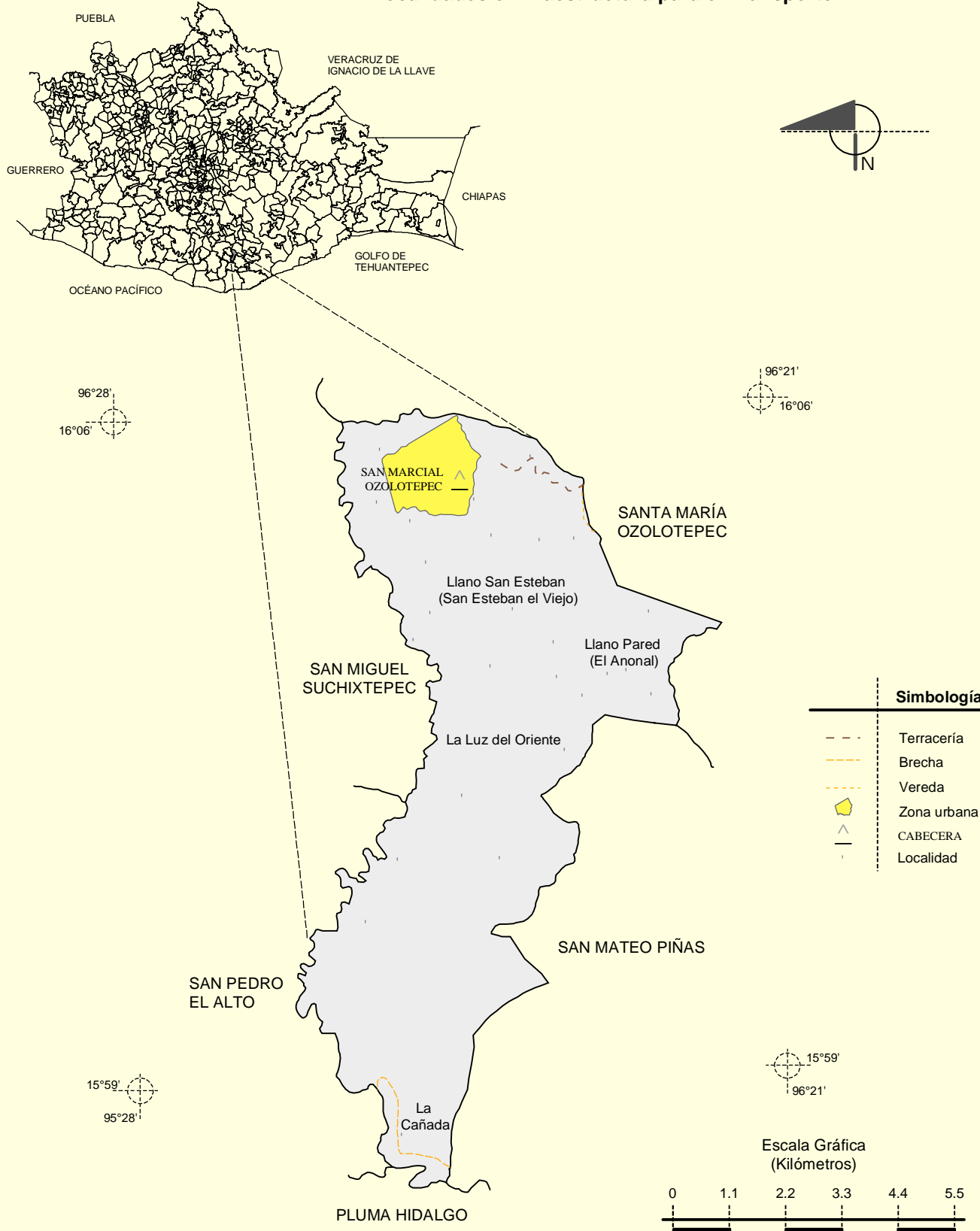
Uso potencial de la tierra

Agrícola	No aptas para la agricultura (100%)
Pecuario	Para el establecimiento de praderas cultivadas con maquinaria agrícola (6.03%) No aptas para uso pecuario (93.97%)

Zona urbana

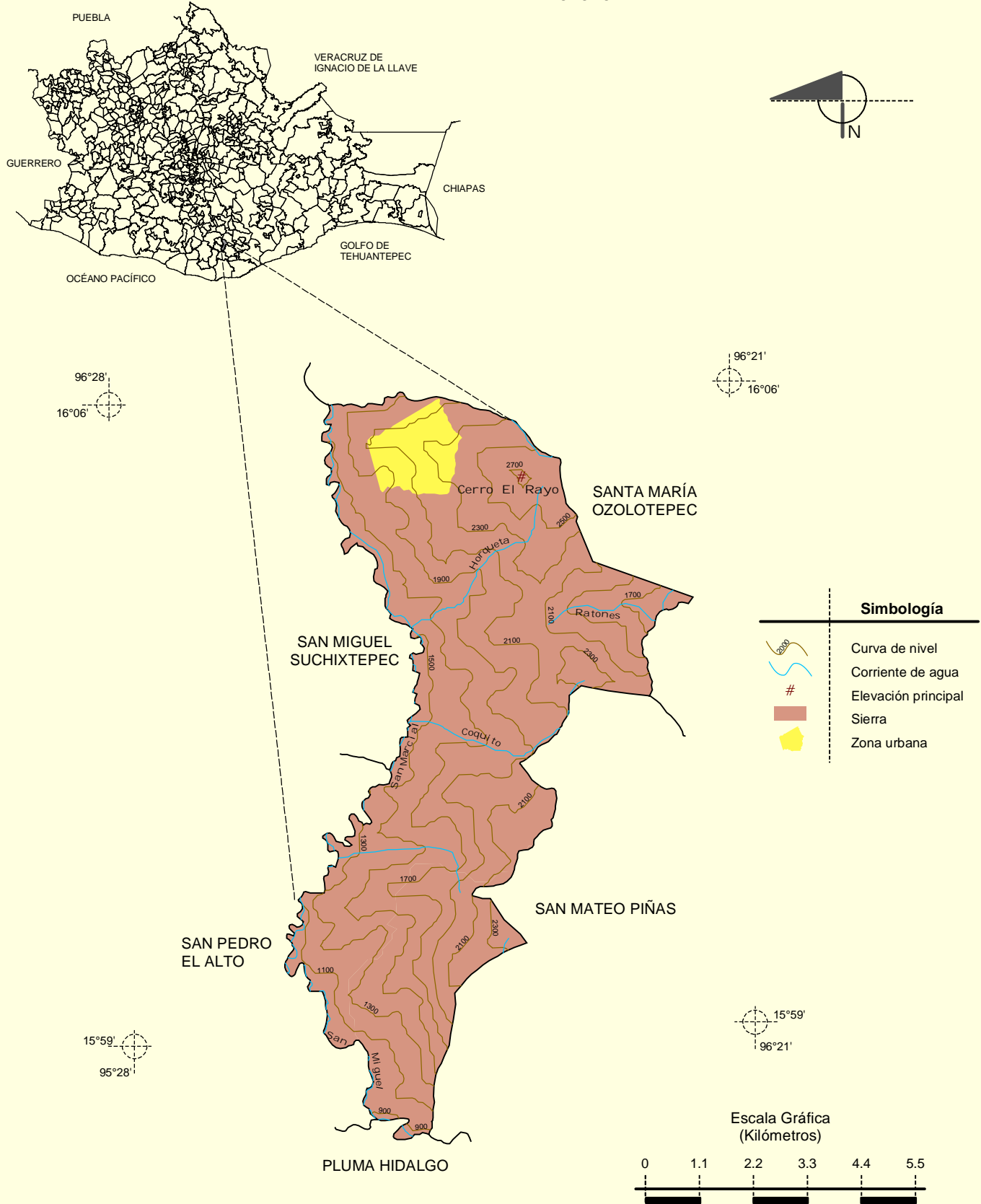
La zona urbana está creciendo sobre rocas metamórficas, en sierra alta compleja; sobre área donde originalmente había suelo denominado Luvisol; tiene clima templado subhúmedo con lluvias en verano, y está creciendo sobre terrenos previamente ocupados por agricultura y bosque.
--

Localidades e Infraestructura para el Transporte



Prontuario de información geográfica municipal de los Estados Unidos Mexicanos
San Marcial Ozolotepec, Oaxaca

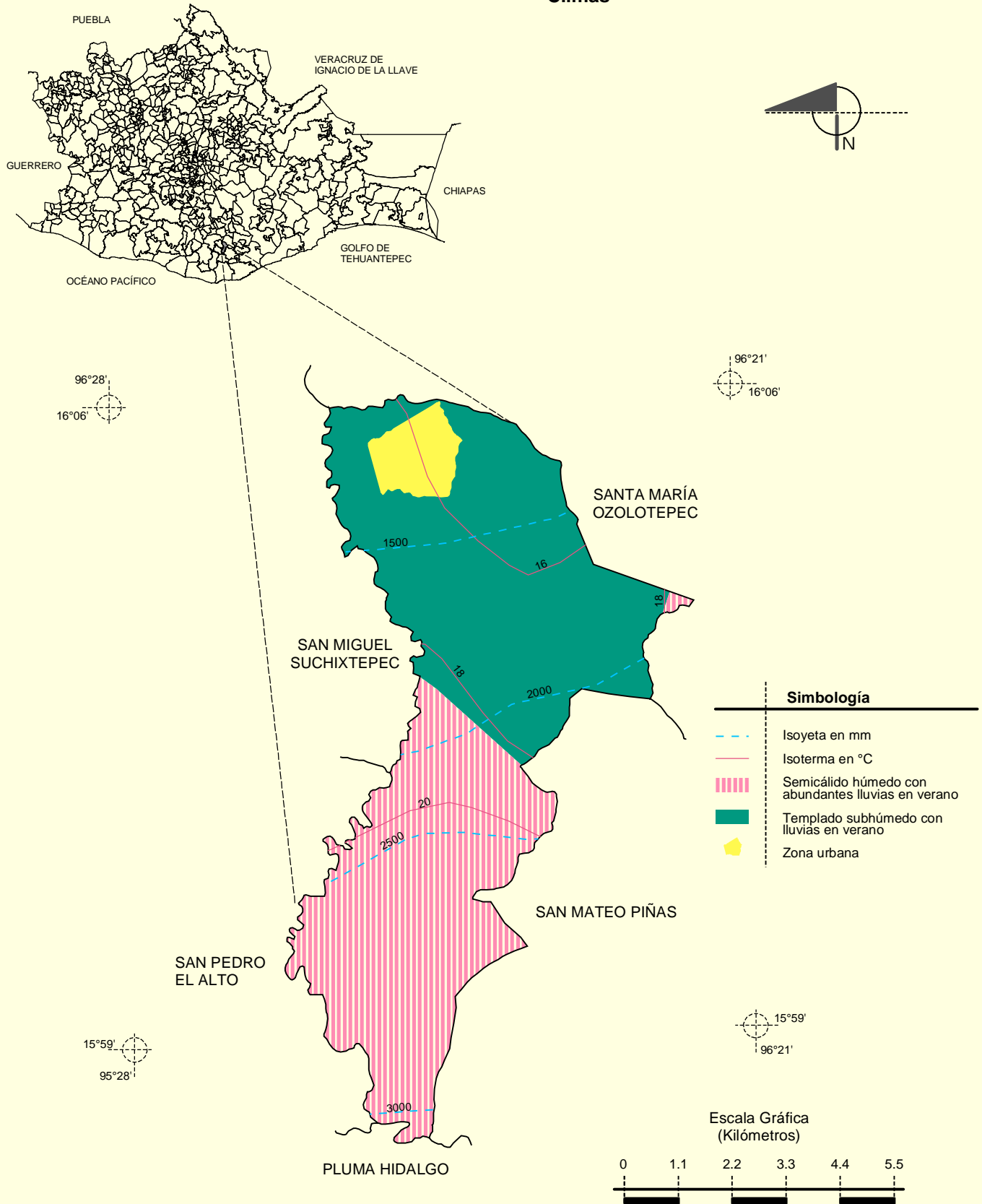
Relieve



Fuente: INEGI. Marco Geoestadístico Municipal 2005, versión 3.1.
 INEGI. Información Topográfica Digital Escala 1:250 000 serie III.
 INEGI. Continuo Nacional del Conjunto de Datos Geográficos de la Carta Fisiográfica 1:1 000 000, serie I.
 INEGI-CONAGUA. 2007. Mapa de la Red Hidrográfica Digital de México escala 1:250 000. México.

Prontuario de información geográfica municipal de los Estados Unidos Mexicanos
San Marcial Ozolotepec, Oaxaca

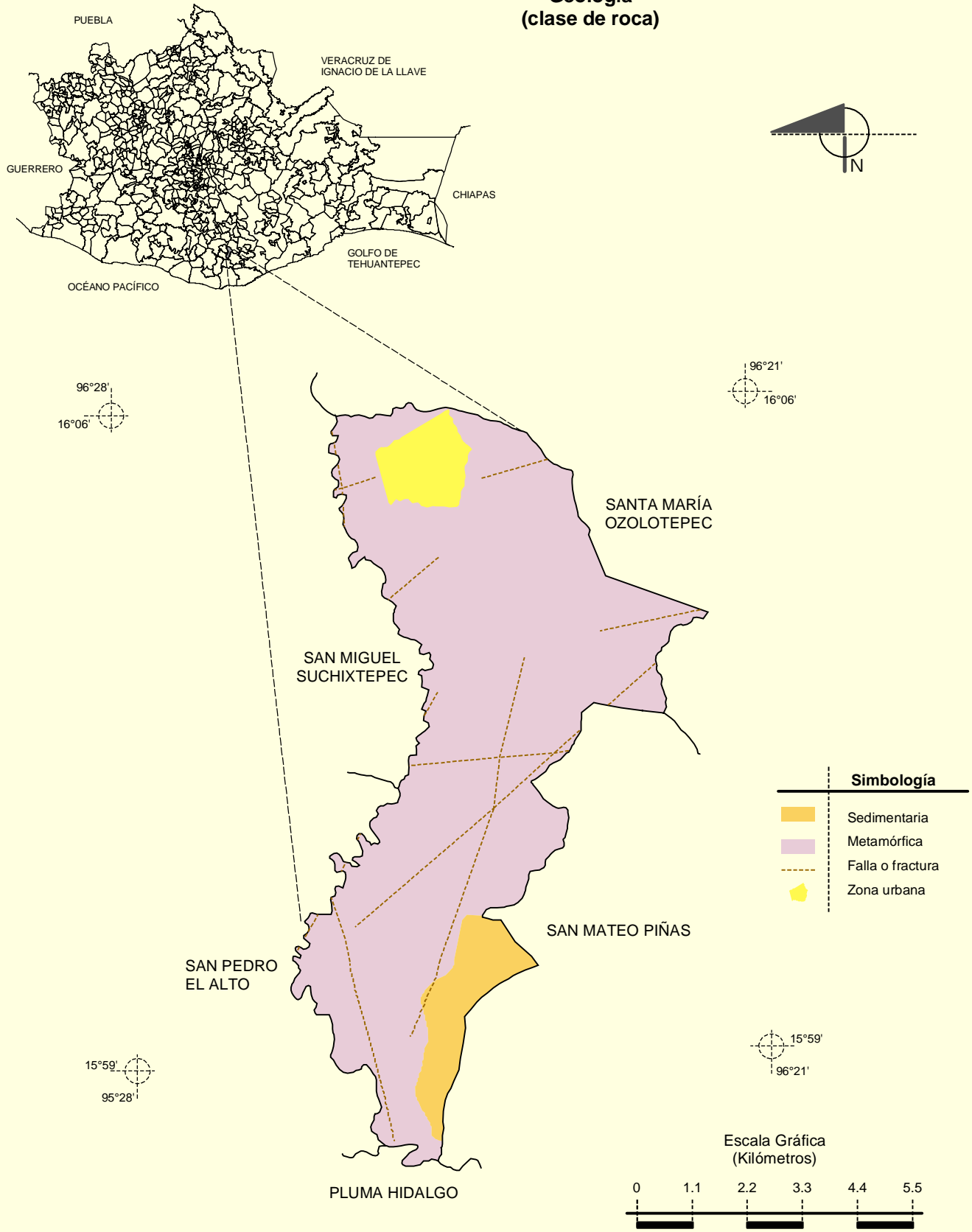
Climas



Fuente: INEGI. *Marco Geoestadístico Municipal 2005, versión 3.1.*
 INEGI. Continuo Nacional del Conjunto de Datos Geográficos de las Cartas de Climas, Precipitación Total Anual y Temperatura Media Anual 1:1 000 000, serie I.

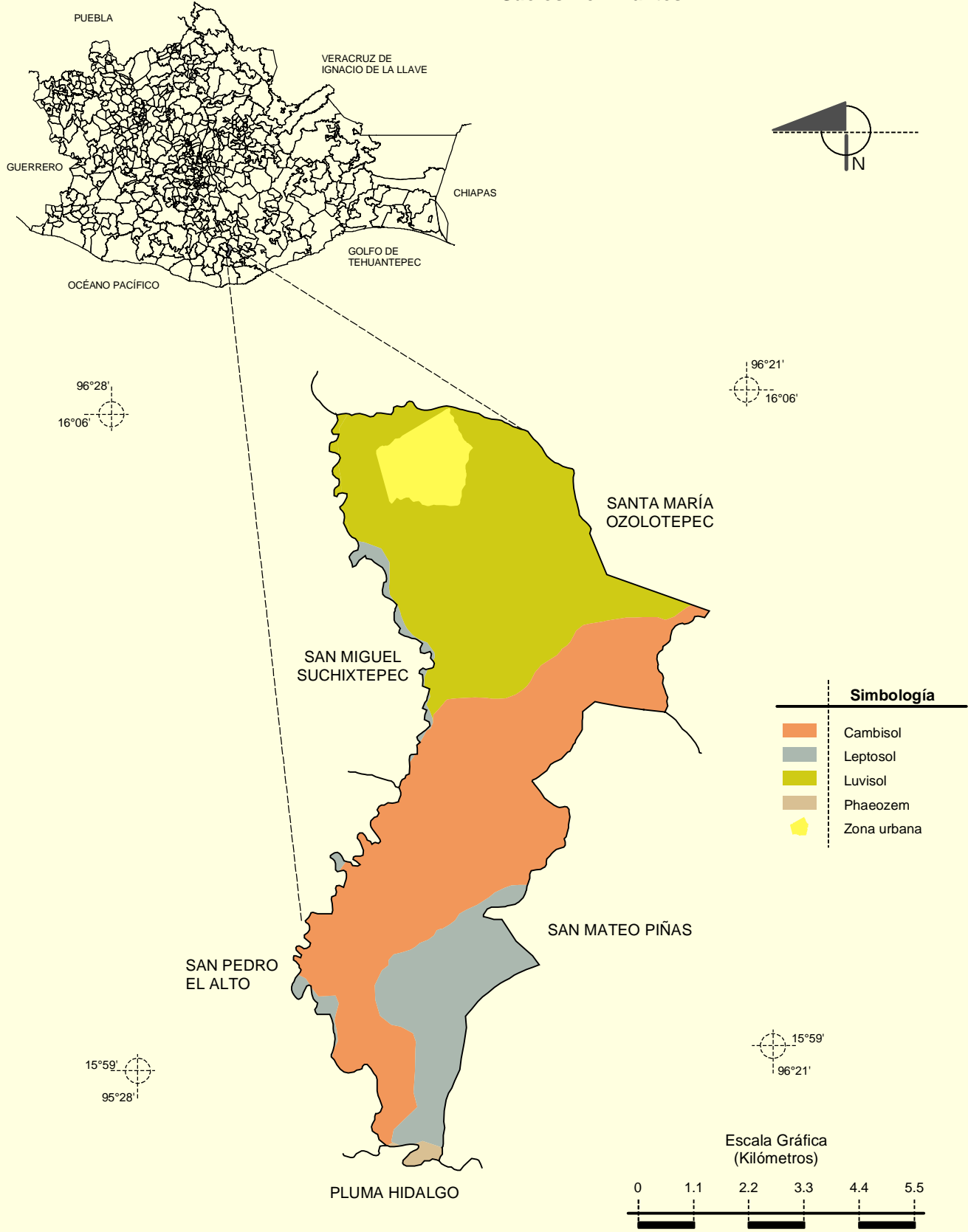
Prontuario de información geográfica municipal de los Estados Unidos Mexicanos
San Marcial Ozolotepec, Oaxaca

Geología
(clase de roca)



Fuente: INEGI. *Marco Geoestadístico Municipal 2005, versión 3.1.*
 INEGI. Continuo Nacional del Conjunto de Datos Geográficos de la Carta Geológica 1:250 000, serie I.

Suelos Dominantes



Uso del Suelo y Vegetación

