

**Prontuario de información geográfica municipal de los Estados Unidos Mexicanos**

**San Lorenzo Victoria, Oaxaca**  
Clave geoestadística 20230

## Prontuario de información geográfica municipal de los Estados Unidos Mexicanos

### San Lorenzo Victoria, Oaxaca

#### Ubicación geográfica

Coordenadas	Entre los paralelos 17°33' y 17°42' de latitud norte; los meridianos 98°05' y 98°11' de longitud oeste; altitud entre 1 100 y 1 900 m.
Colindancias	Colinda al norte con los municipios de Silacayoápam y San Jorge Nuchita; al este con los municipios de San Jorge Nuchita y Silacayoápam; al sur y al oeste con el municipio de Silacayoápam.
Otros datos	Ocupa el 0.06% de la superficie del estado. Cuenta con 2 localidades y una población total de 948 habitantes. <a href="http://mapserver.inegi.org.mx/mgn2k/">http://mapserver.inegi.org.mx/mgn2k/</a> ; 5 de febrero de 2008.

#### Fisiografía

Provincia	Sierra Madre del Sur (100%)
Subprovincia	Cordilleras Costeras del Sur (100%)
Sistema de topofomas	Lomerío con cañadas (75.20%), Valle intermontano con lomerío (21.77%) y Sierra alta compleja (3.03%)

#### Clima

Rango de temperatura	20 – 24°C
Rango de precipitación	800 – 1 000 mm
Clima	Cálido subhúmedo con lluvias en verano, menos húmedo (78.17%) y semicálido subhúmedo con lluvias en verano, menos húmedo (21.83%)

#### Geología

Periodo	Paleógeno (67.54%), Cretácico (12.27%), Cuaternario (10.95%) y No determinado (9.24%)
Roca	Ígnea extrusiva: Volcanoclástico (48.08%) Sedimentaria: Conglomerado (19.46%), caliza-yeso (12.09%), arenisca-conglomerado (7.56%) y caliza (0.18%) Metamórfica: Esquisto (9.23%) Suelo: Aluvial (3.40%)

#### Edafología

Suelo dominante	Leptosol (74.89%), Regosol (19.66%), Vertisol (4.15%) y Fluvisol (1.30%)
-----------------	--

#### Hidrografía

Región hidrológica	Balsas (100%)
Cuenca	R. Atoyac (100%)
Subcuenca	R. Mixteco (100%)
Corrientes de agua	Perennes: Mixteco, Chiquito e intermitentes.
Cuerpos de agua	No disponible.

#### Uso del suelo y vegetación

Uso del suelo	Agricultura (18.11%) y zona urbana (3.14%)
Vegetación	Selva (66.42%), bosque (12.18%) y pastizal inducido (0.15%)

#### Uso potencial de la tierra

Agrícola	Para la agricultura manual estacional (21.86%) No aptas para la agricultura (78.14%)
Pecuario	Para el aprovechamiento de la vegetación natural únicamente por el ganado caprino (78.14%) No aptas para uso pecuario (21.86%)

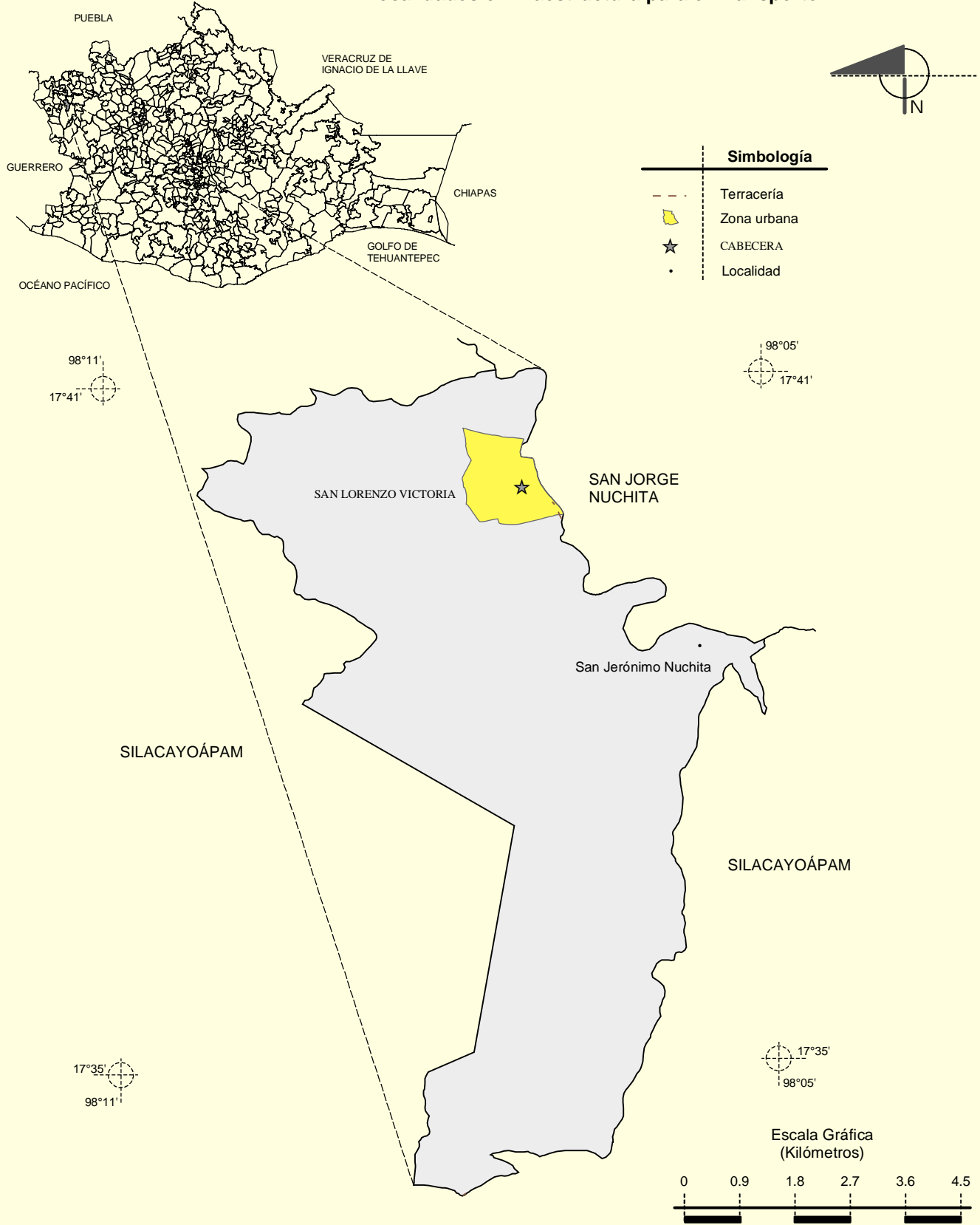
**Prontuario de información geográfica municipal de los Estados Unidos Mexicanos**  
**San Lorenzo Victoria, Oaxaca**

---

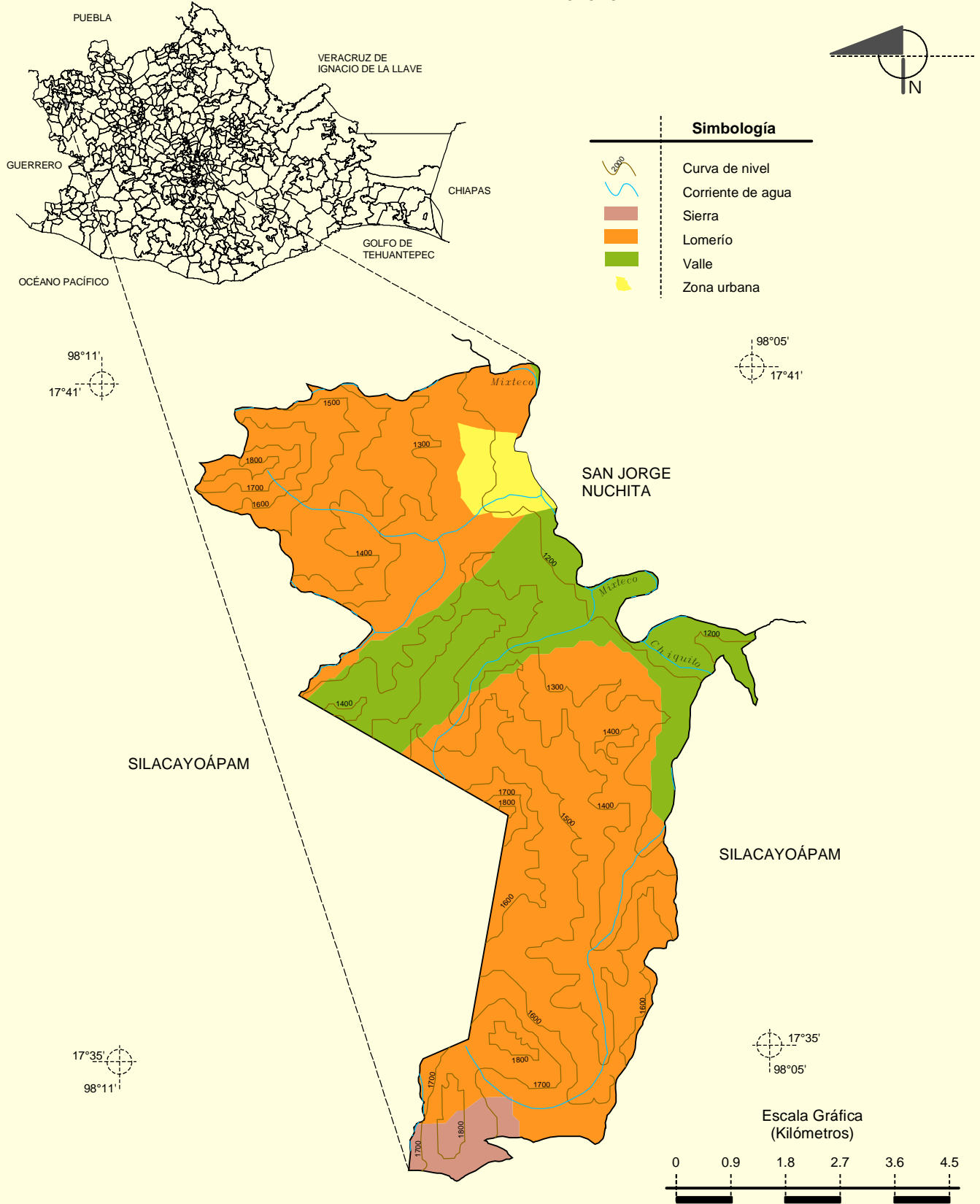
**Zona urbana**

La zona urbana está creciendo sobre suelo del Cuaternario, rocas sedimentaria del Cuaternario e Ígnea extrusiva del Paleógeno, en lomerío con cañadas y valle intermontano con lomerío; sobre áreas donde originalmente había suelo denominado Regosol, Leptosol y Fluvisol; tiene clima cálido subhúmedo con lluvias en verano, y está creciendo sobre terrenos previamente ocupados por agricultura y selva.

Localidades e Infraestructura para el Transporte

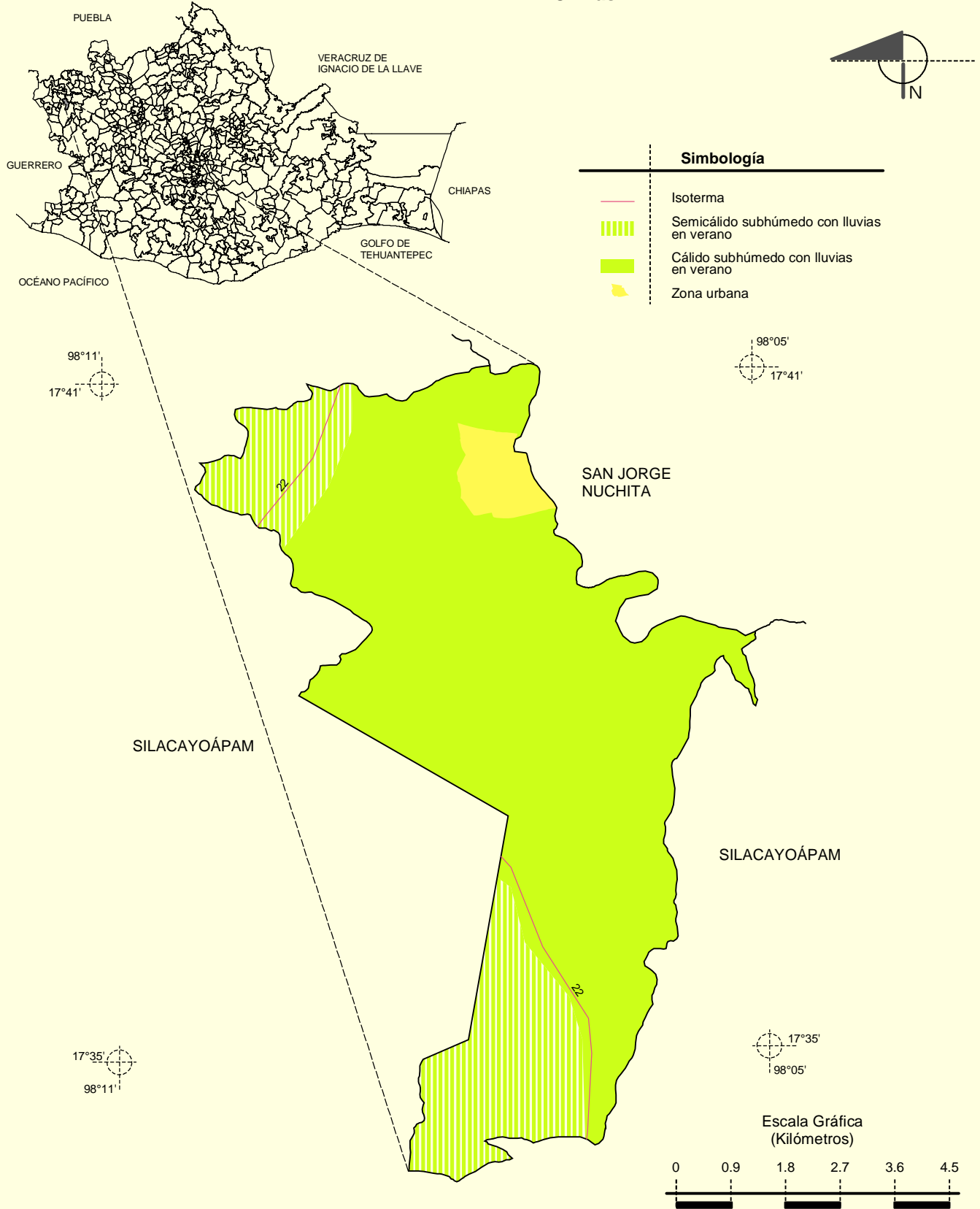


**Relieve**

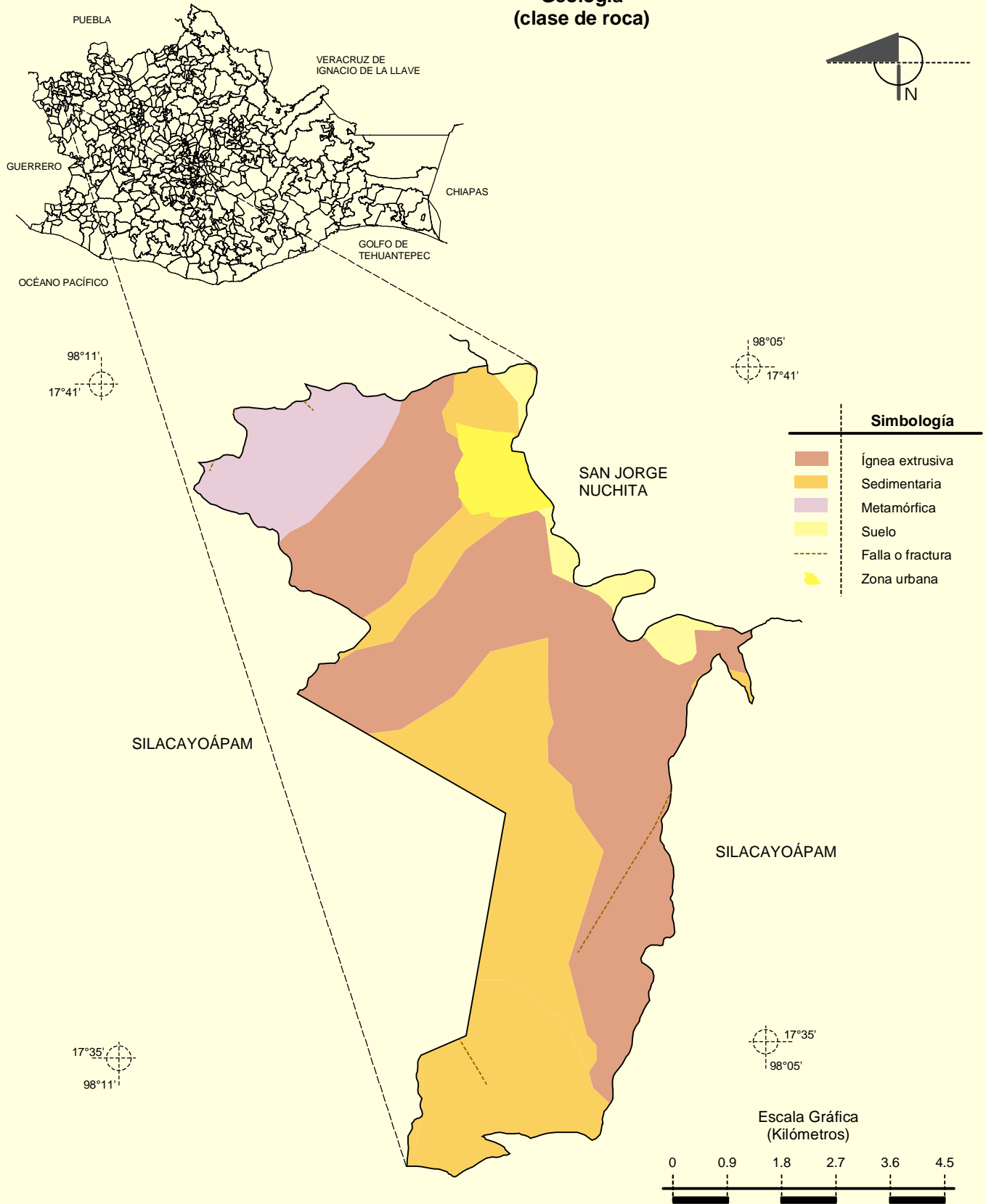


Fuente: INEGI. Marco Geoestadístico Municipal 2005, versión 3.1.  
 INEGI. Información Topográfica Digital Escala 1:250 000 serie III.  
 INEGI. Continuo Nacional del Conjunto de Datos Geográficos de la Carta Fisiográfica 1:1 000 000, serie I.  
 INEGI-CONAGUA. 2007. Mapa de la Red Hidrográfica Digital de México escala 1:250 000. México.

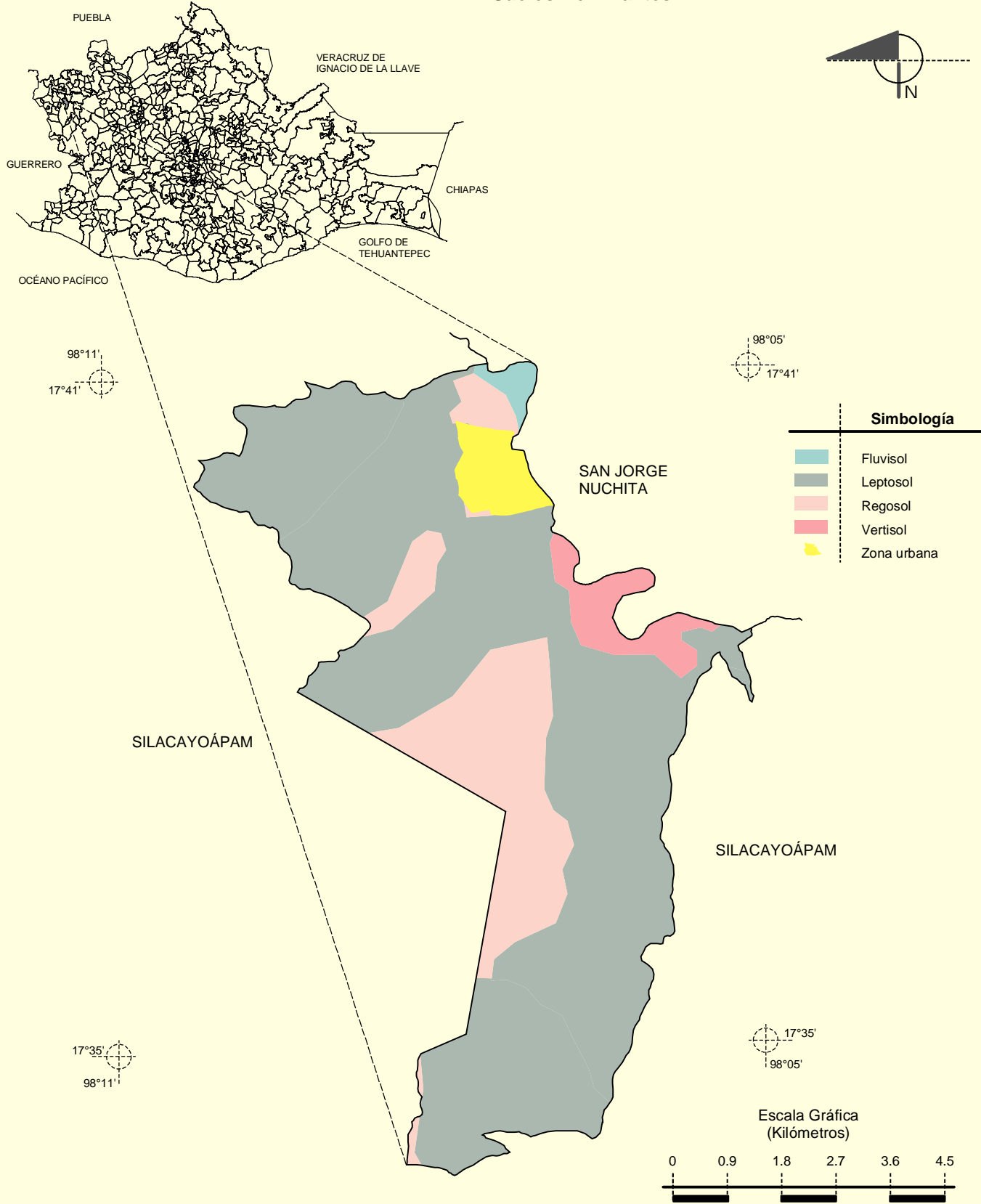
**Climas**



**Geología**  
**(clase de roca)**



Suelos Dominantes





**Uso del Suelo y Vegetación**

