

Prontuario de información geográfica municipal de los Estados Unidos Mexicanos

San Juan Yatzona, Oaxaca
Clave geoestadística 20223

Prontuario de información geográfica municipal de los Estados Unidos Mexicanos

San Juan Yatzona, Oaxaca

Ubicación geográfica

Coordenadas	Entre los paralelos 17°22' y 17°26' de latitud norte; los meridianos 96°08' y 96°13' de longitud oeste; altitud entre 400 y 1 800 m.
Colindancias	Colinda al norte con los municipios de Santiago Camotlán y San Ildefonso Villa Alta; al este con el municipio de San Ildefonso Villa Alta; al sur con los municipios de Santa María Temaxcalapa y Villa Talea de Castro; al oeste con los municipios de Villa Talea de Castro y Santiago Camotlán.
Otros datos	Ocupa el 0.02% de la superficie del estado. Cuenta con 3 localidades y una población total de 561 habitantes. http://mapserver.inegi.org.mx/mgn2k/ ; 5 de febrero de 2008.

Fisiografía

Provincia	Sierra Madre del Sur (100%)
Subprovincia	Sierras Orientales (100%)
Sistema de topoformas	Sierra alta compleja (100%)

Clima

Rango de temperatura	18 – 24°C
Rango de precipitación	1 500 – 2 500 mm
Clima	Semicálido húmedo con abundantes lluvias en verano (52.22%), cálido húmedo con abundantes lluvias en verano (34.71%) y semicálido húmedo con lluvias todo el año (13.07%)

Geología

Periodo	Cretácico (100%)
Roca	Metamórfica: Esquisto (100%)

Edafología

Suelo dominante	Luvisol (100%)
-----------------	----------------

Hidrografía

Región hidrológica	Papaloapan (100%)
Cuenca	R. Papaloapan (100%)
Subcuenca	R. Playa (100%)
Corrientes de agua	Perennes: Yatzona y Cajonos.
Cuerpos de agua	No disponible.

Uso del suelo y vegetación

Uso del suelo	Agricultura (11.57%) y zona urbana (1.26%)
Vegetación	Bosque (87.02%) y pastizal inducido (0.15%)

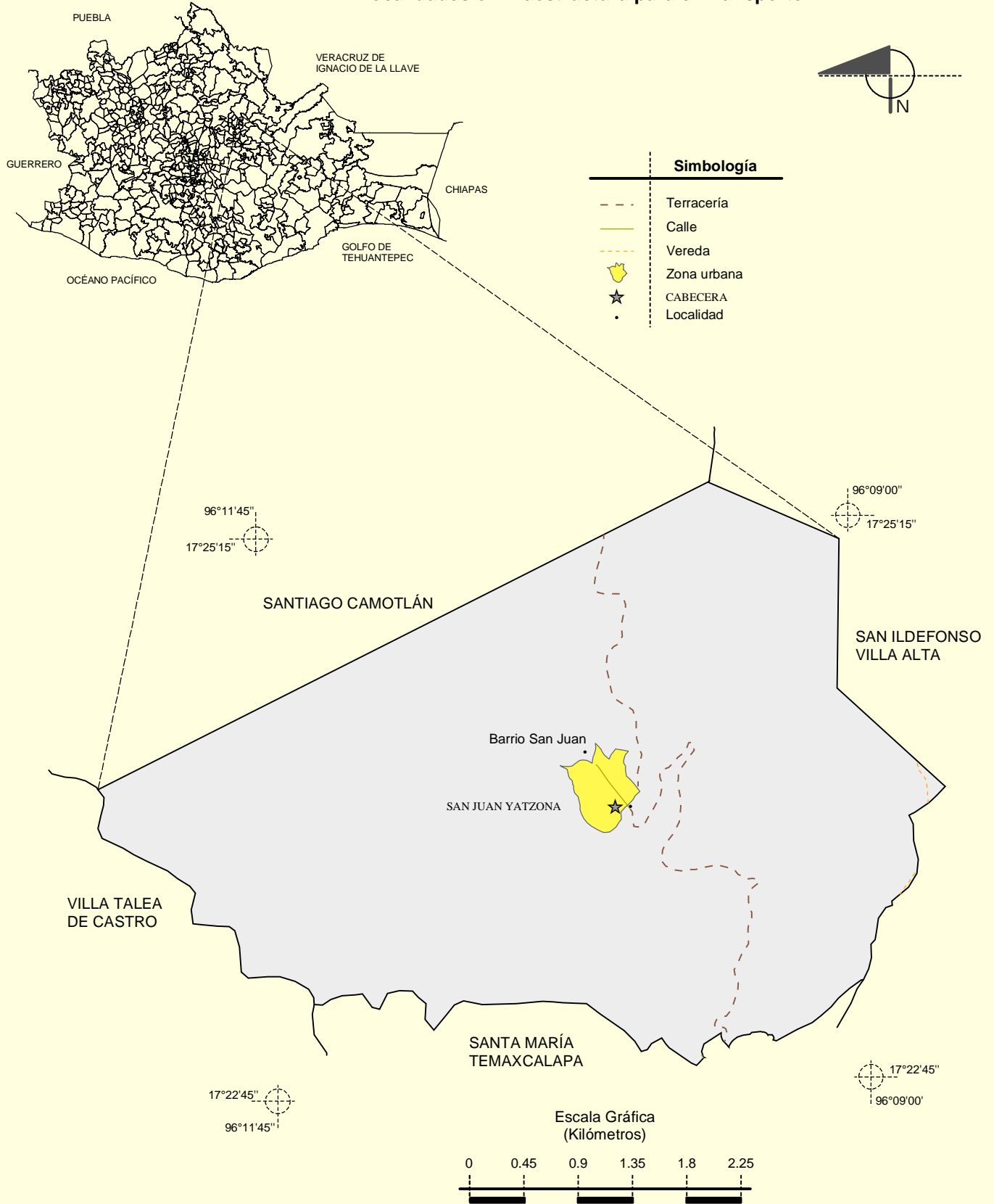
Uso potencial de la tierra

Agrícola	No aptas para la agricultura (100%)
Pecuario	No aptas para uso pecuario (100%)

Zona urbana

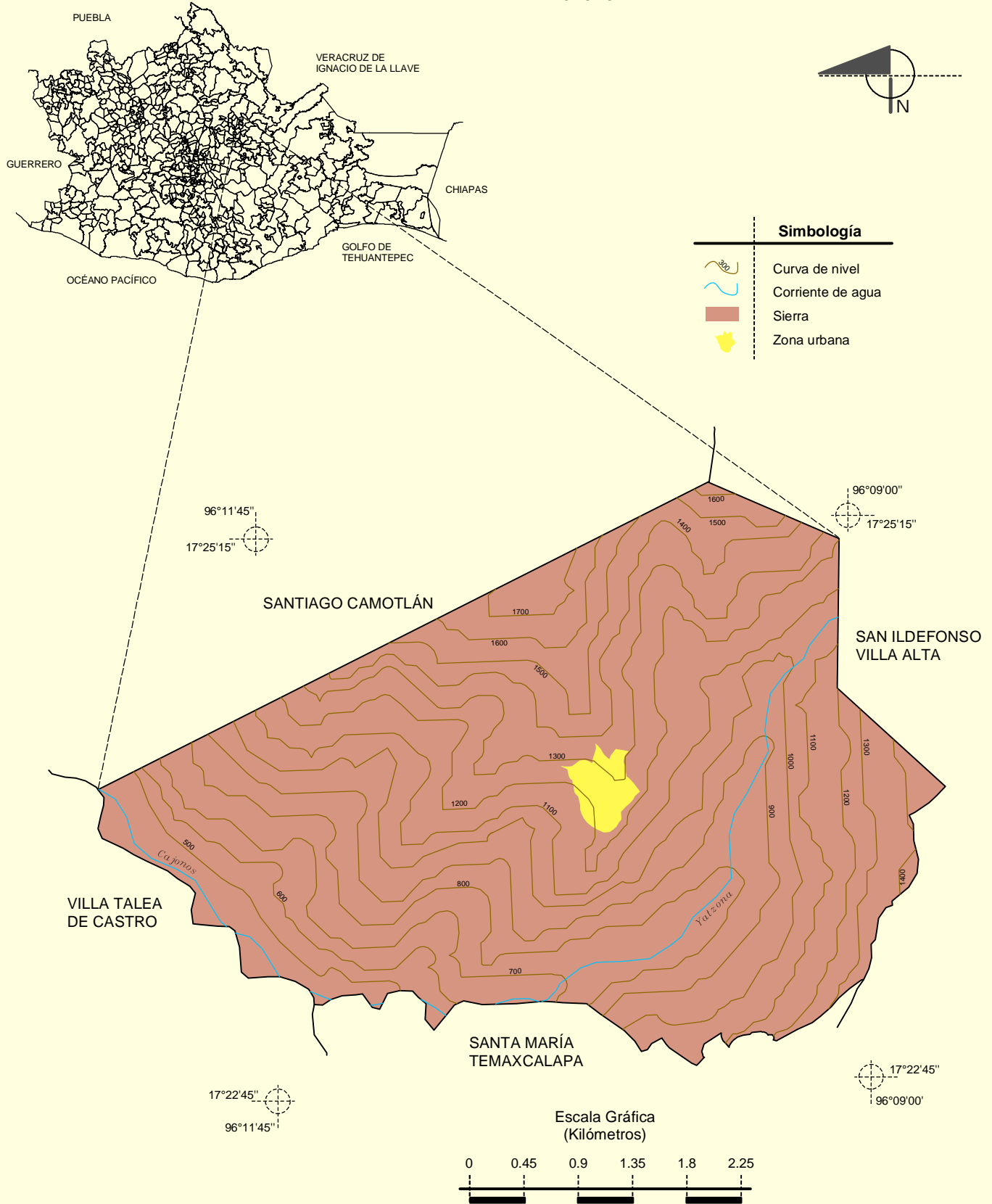
La zona urbana está creciendo sobre roca metamórfica del Cretácico, en sierra alta compleja; sobre área donde originalmente había suelo denominado Luvisol; tiene clima semicálido húmedo con abundantes lluvias en verano, y está creciendo sobre terrenos previamente ocupados por agricultura y bosque.	
--	--

Localidades e Infraestructura para el Transporte



Prontuario de información geográfica municipal de los Estados Unidos Mexicanos
San Juan Yatzona, Oaxaca

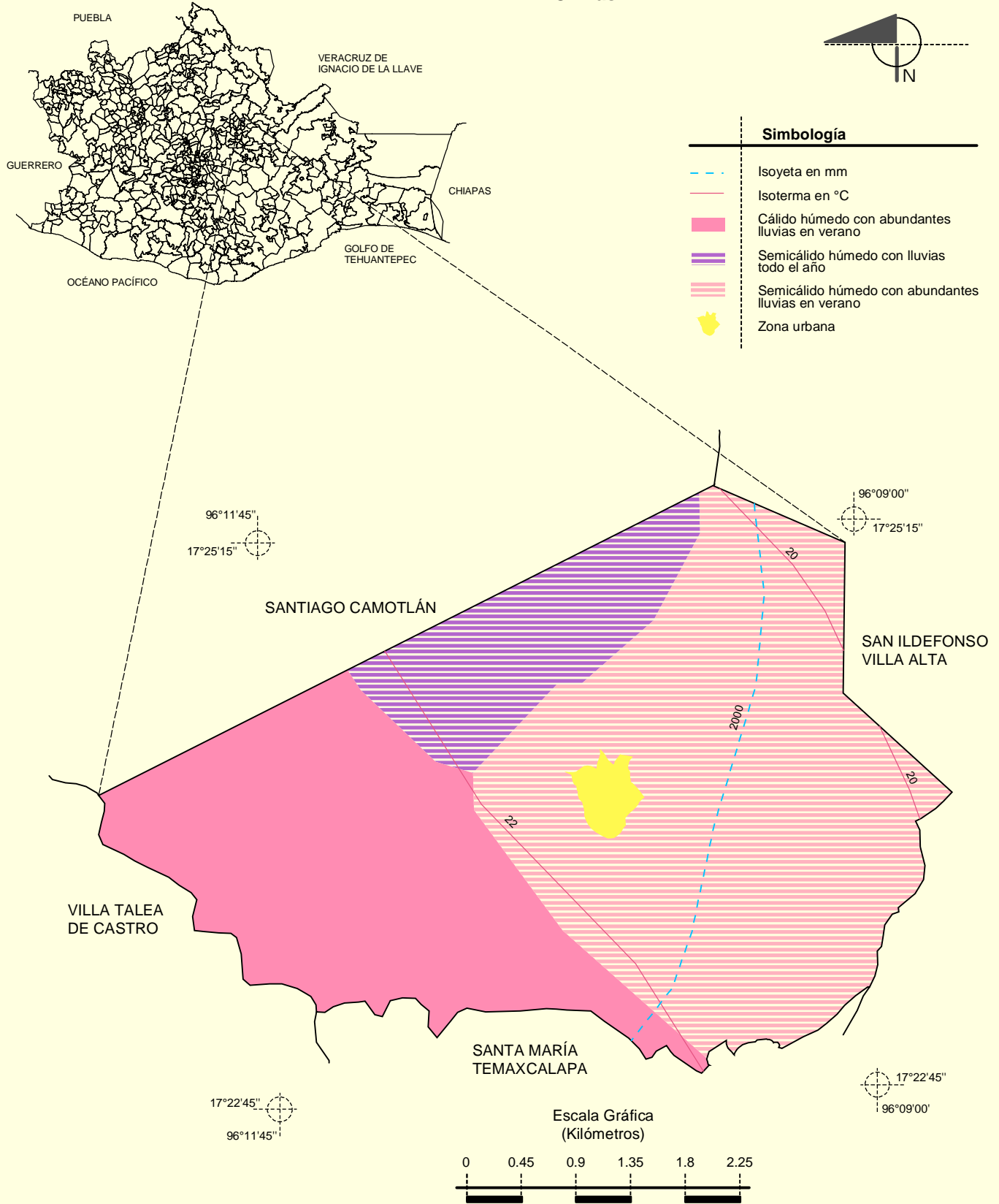
Relieve



Fuente: INEGI. *Marco Geoestadístico Municipal 2005, versión 3.1.*
 INEGI. *Información Topográfica Digital Escala 1:250 000 serie III.*
 INEGI. *Continuo Nacional del Conjunto de Datos Geográficos de la Carta Fisiográfica 1:1 000 000, serie I.*
 INEGI-CONAGUA. 2007. *Mapa de la Red Hidrográfica Digital de México escala 1:250 000.* México.

Prontuario de información geográfica municipal de los Estados Unidos Mexicanos
San Juan Yatzona, Oaxaca

Climas



Fuente: INEGI. *Marco Geoestadístico Municipal 2005, versión 3.1.*
 INEGI. Continuo Nacional del Conjunto de Datos Geográficos de las Cartas de Climas, Precipitación Total Anual y Temperatura Media Anual 1:1 000 000, serie I.

Uso del Suelo y Vegetación

