

Prontuario de información geográfica municipal de los Estados Unidos Mexicanos

San Juan Teita, Oaxaca
Clave geoestadística 20218

Prontuario de información geográfica municipal de los Estados Unidos Mexicanos
San Juan Teita, Oaxaca

Ubicación geográfica

Coordenadas	Entre los paralelos 17°00' y 17°09' de latitud norte; los meridianos 97°23' y 97°30' de longitud oeste; altitud entre 1 200 y 2 600 m.
Colindancias	Colinda al norte con los municipios de San Mateo Peñasco, San Bartolomé Yucuañe y Santa María Tataltepec; al este con los municipios de Santa María Tataltepec y San Mateo Sindihui, al sur con el municipio de San Pablo Tijaltepec, al oeste con los municipios de San Pablo Tijaltepec y Santa María Yosuyúa.
Otros datos	Ocupa el 0.1% de la superficie del estado. Cuenta con 4 localidades y una población total de 511 habitantes. http://mapserver.inegi.org.mx/mgn2k/ ; 5 de febrero de 2008.

Fisiografía

Provincia	Sierra Madre del Sur (100%)
Subprovincia	Mixteca Alta (100%)
Sistema de topoformas	Sierra alta compleja (100%)

Clima

Rango de temperatura	16 – 24°C
Rango de precipitación	800 – 1 200 mm
Clima	Semicálidos subhúmedos con lluvias en verano (89.81%), templado subhúmedo con lluvias en verano (7.43%) y cálido subhúmedo con lluvias en verano (2.76%)

Geología

Periodo	Cretácico (52.59%) y no determinado (47.41%)
Roca	Sedimentaria: Caliza (44.74%), caliza-lutita (7.85%) Metamórfica: Esquisto (47.41%)

Edafología

Suelo dominante	Leptosol (51.96%), Luvisol (28.47%), Phaeozem (9.56%) y Regosol (10.01%)
-----------------	--------------------------------------------------------------------------

Hidrografía

Región hidrológica	Costa Chica-Río Verde (100%)
Cuenca	R. Atoyac (100%)
Subcuenca	R. Sordo (100%)
Corrientes de agua	Perennes: Hondo y Yucacúa. Intermitentes: Yutecananiñi, Yuteyucuí, Yucacúa y Hondo.
Cuerpos de agua	No disponible.

Uso del suelo y vegetación

Uso del suelo	Agricultura (24.65%) y zona urbana (0.43%)
Vegetación	Bosque (53.67%), palmar inducido (11.63%) y pastizal inducido (9.62%)

Uso potencial de la tierra

Agrícola	Para la agricultura mecanizada continua (2.31%) Para la agricultura manual estacional (2.30%) No aptas para la agricultura (95.39%)
Pecuario	Para el establecimiento de praderas cultivadas con maquinaria agrícola (2.31%) Para el aprovechamiento de la vegetación natural diferente del pastizal (2.30%) Para el aprovechamiento de la vegetación natural únicamente por el ganado caprino (77.69%) No aptar para uso pecuario (17.70%)

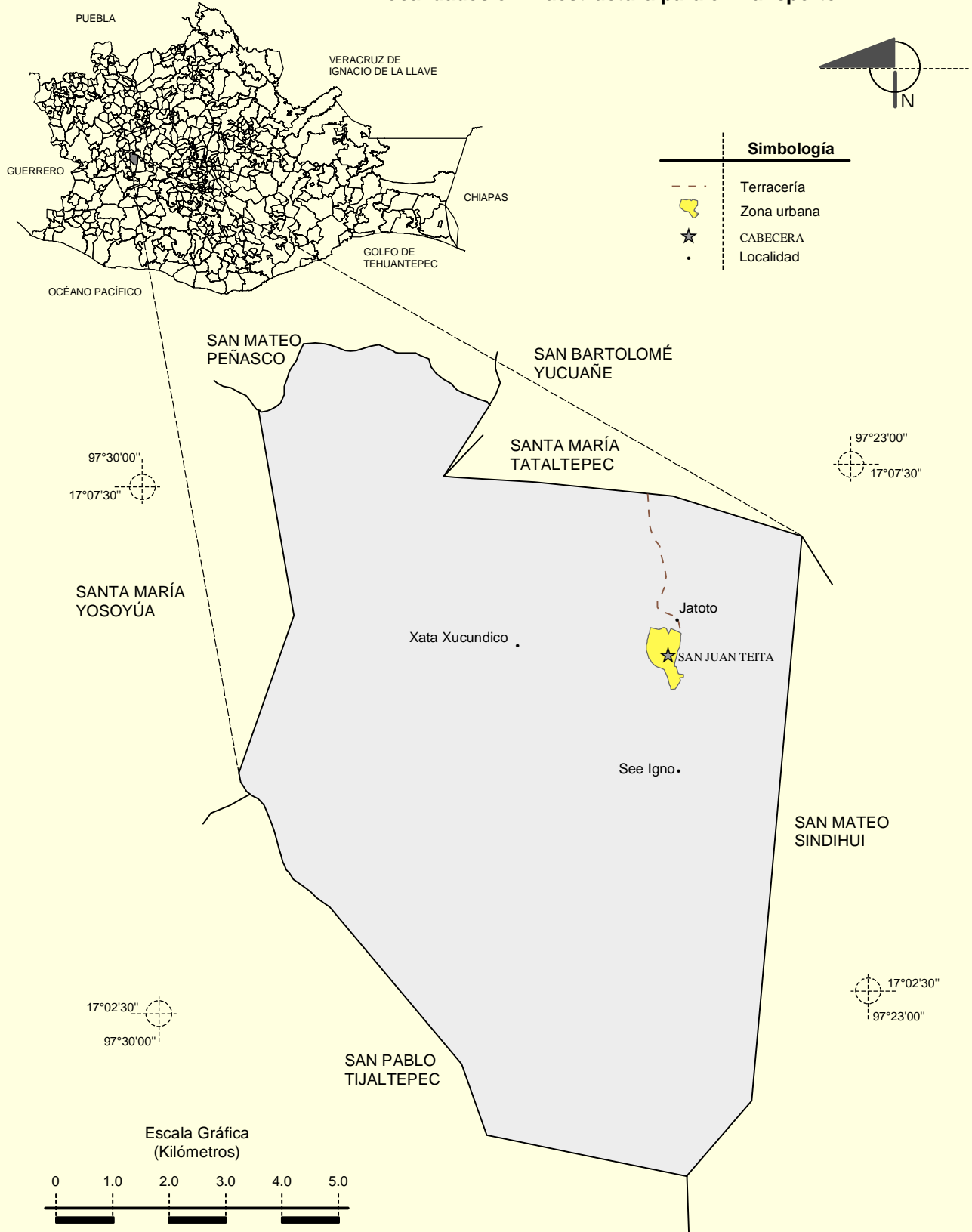
Prontuario de información geográfica municipal de los Estados Unidos Mexicanos

San Juan Teita, Oaxaca

Zona urbana

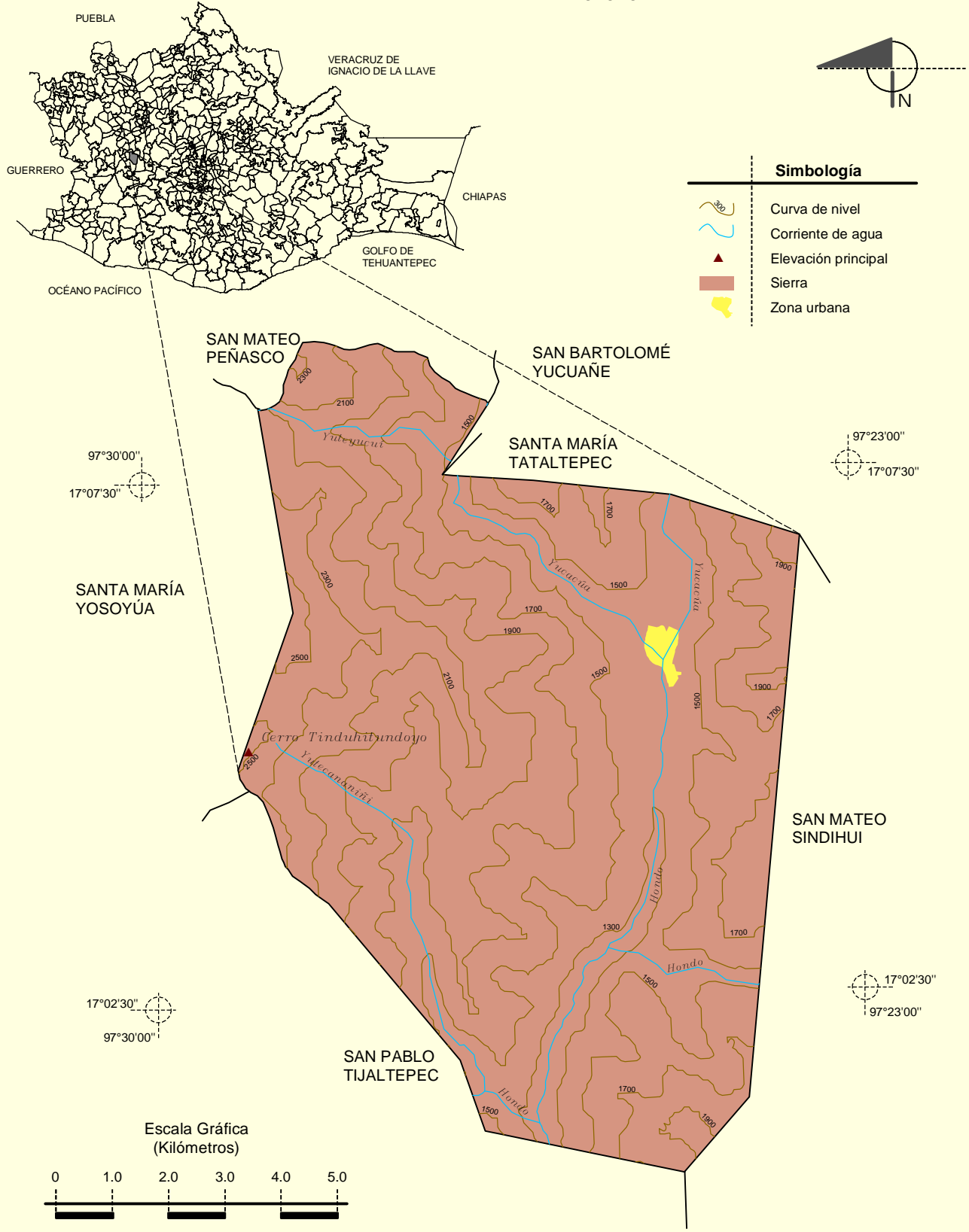
La zona urbana está creciendo sobre roca sedimentaria del Cretácico, en sierra alta compleja; sobre área donde originalmente había suelo denominado Phaeozem; tiene clima semicálido subhúmedo con lluvias en verano y está creciendo sobre terreno previamente ocupado por agricultura.

Localidades e Infraestructura para el Transporte



Prontuario de información geográfica municipal de los Estados Unidos Mexicanos
San Juan Teita, Oaxaca

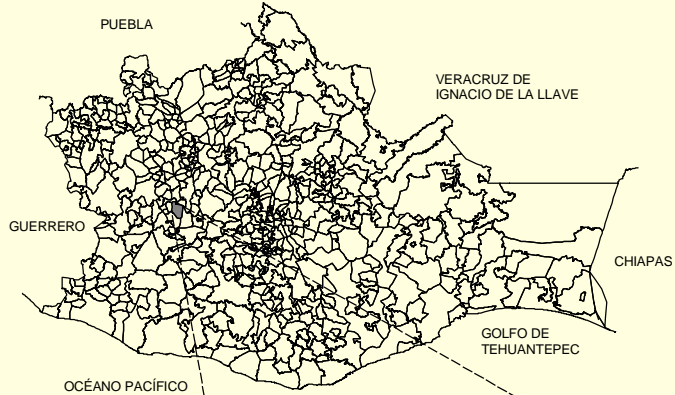
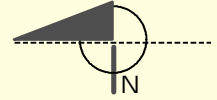
Relieve



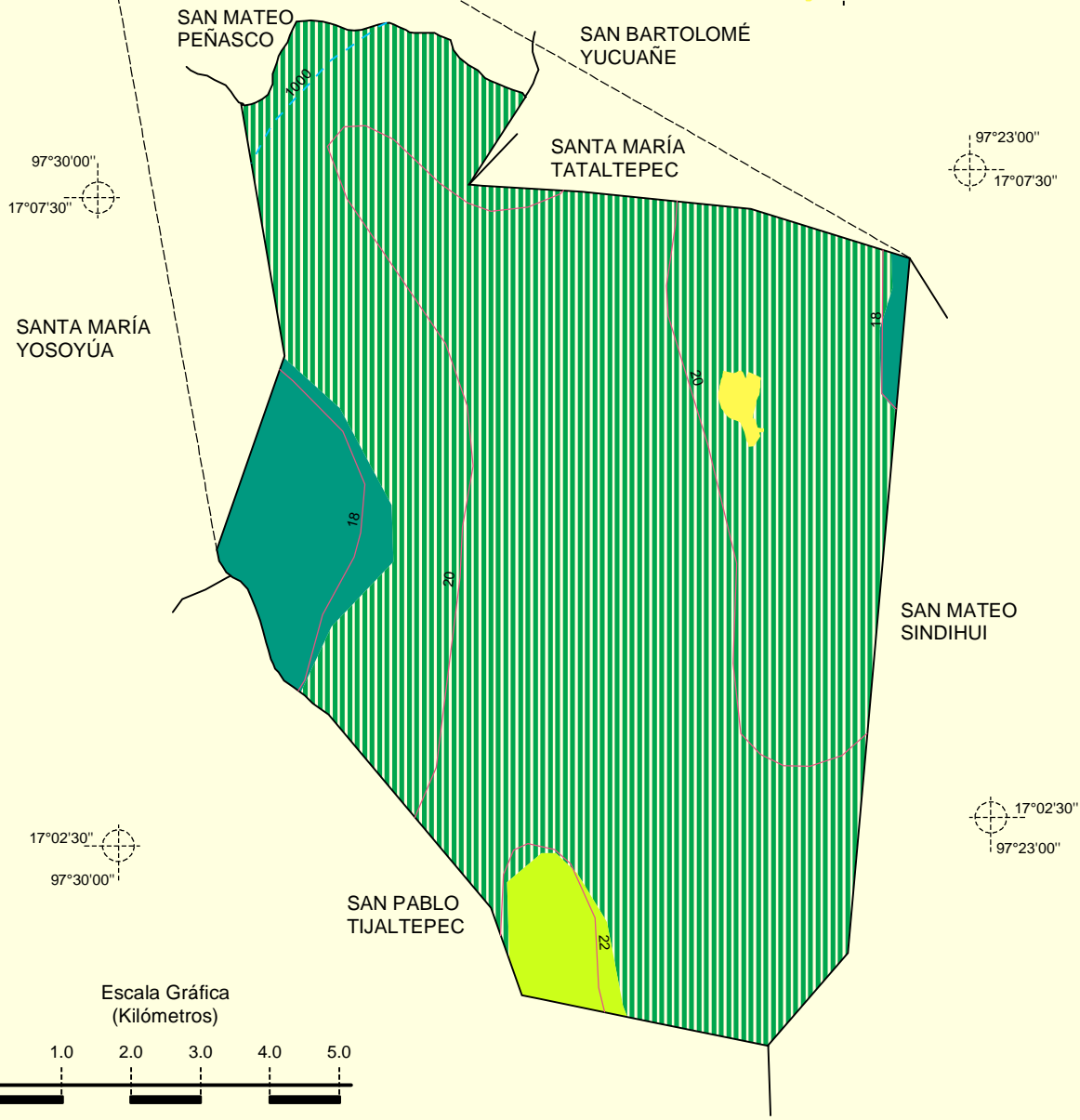
Fuente: INEGI. Marco Geoestadístico Municipal 2005, versión 3.1.
 INEGI. Información Topográfica Digital Escala 1:250 000 serie III.
 INEGI. Continuo Nacional del Conjunto de Datos Geográficos de la Carta Fisiográfica 1:1 000 000, serie I.
 INEGI-CONAGUA. 2007. Mapa de la Red Hidrográfica Digital de México escala 1:250 000. México.

Prontuario de información geográfica municipal de los Estados Unidos Mexicanos
San Juan Teita, Oaxaca

Climas



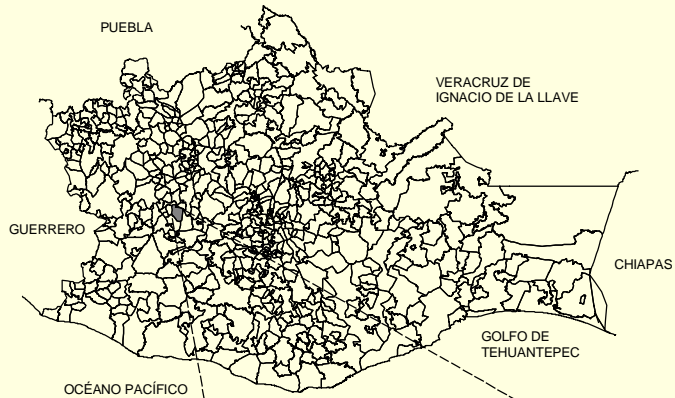
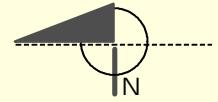
Simbología	
	Isoyeta en mm
	Isoterma en °C
	Semicálido subhúmedo con lluvias en verano
	Cálido subhúmedo con lluvias en verano
	Templado subhúmedo con lluvias en verano
	Zona urbana



Fuente: INEGI. *Marco Geoestadístico Municipal 2005, versión 3.1.*
 INEGI. Continuo Nacional del Conjunto de Datos Geográficos de las Cartas de Climas, Precipitación Total Anual y Temperatura Media Anual 1:1 000 000, serie I.

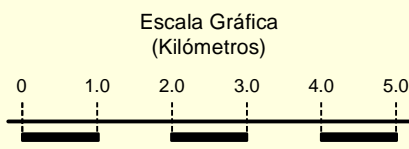
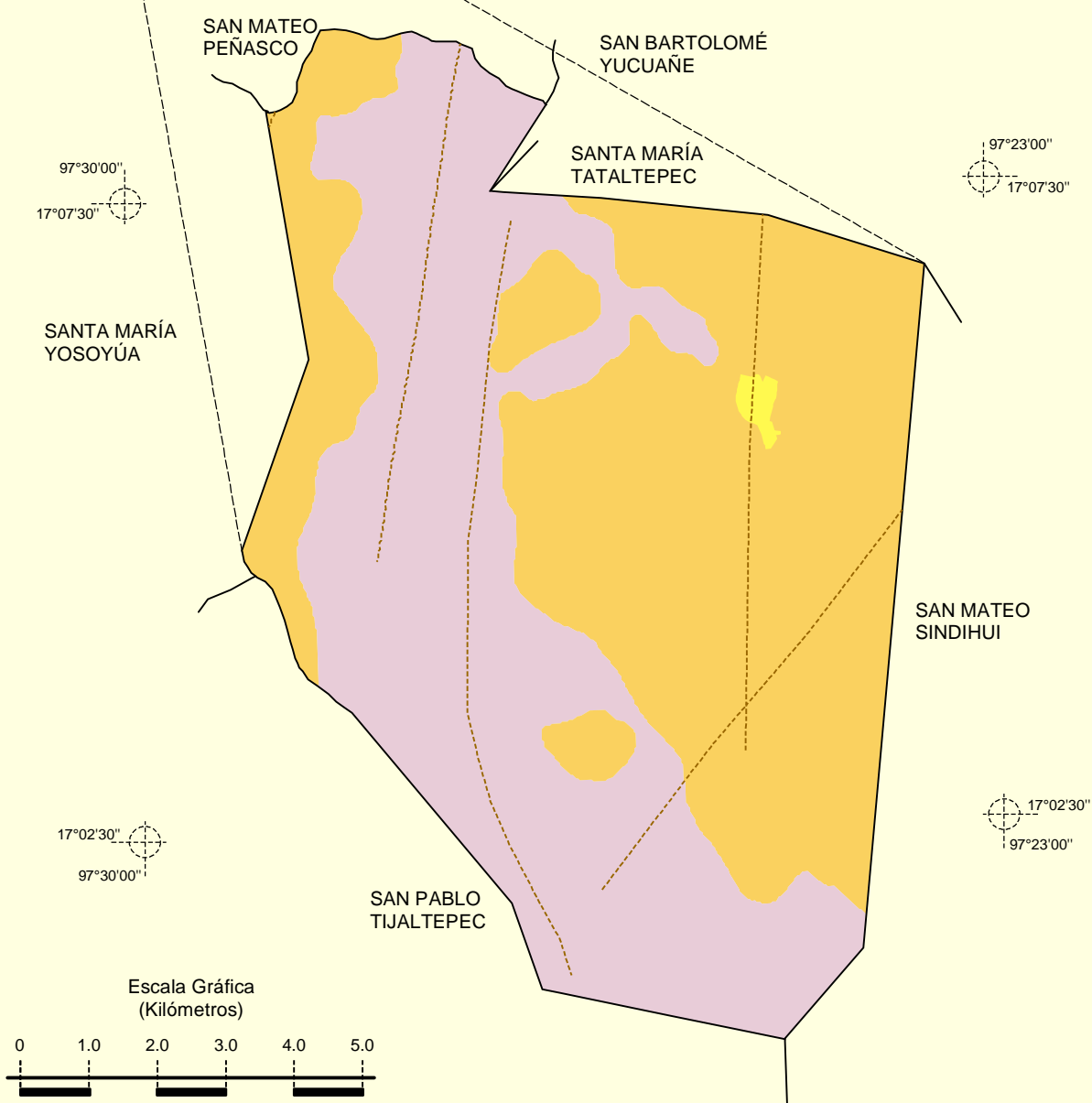
Prontuario de información geográfica municipal de los Estados Unidos Mexicanos
San Juan Teita, Oaxaca

Geología
(clase de roca)

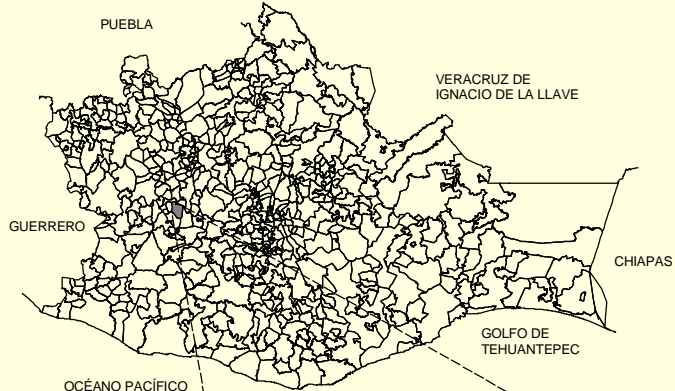
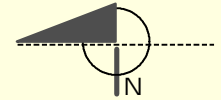


Simbología

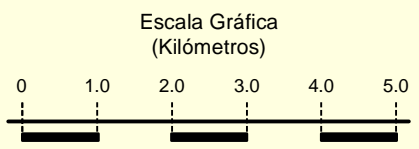
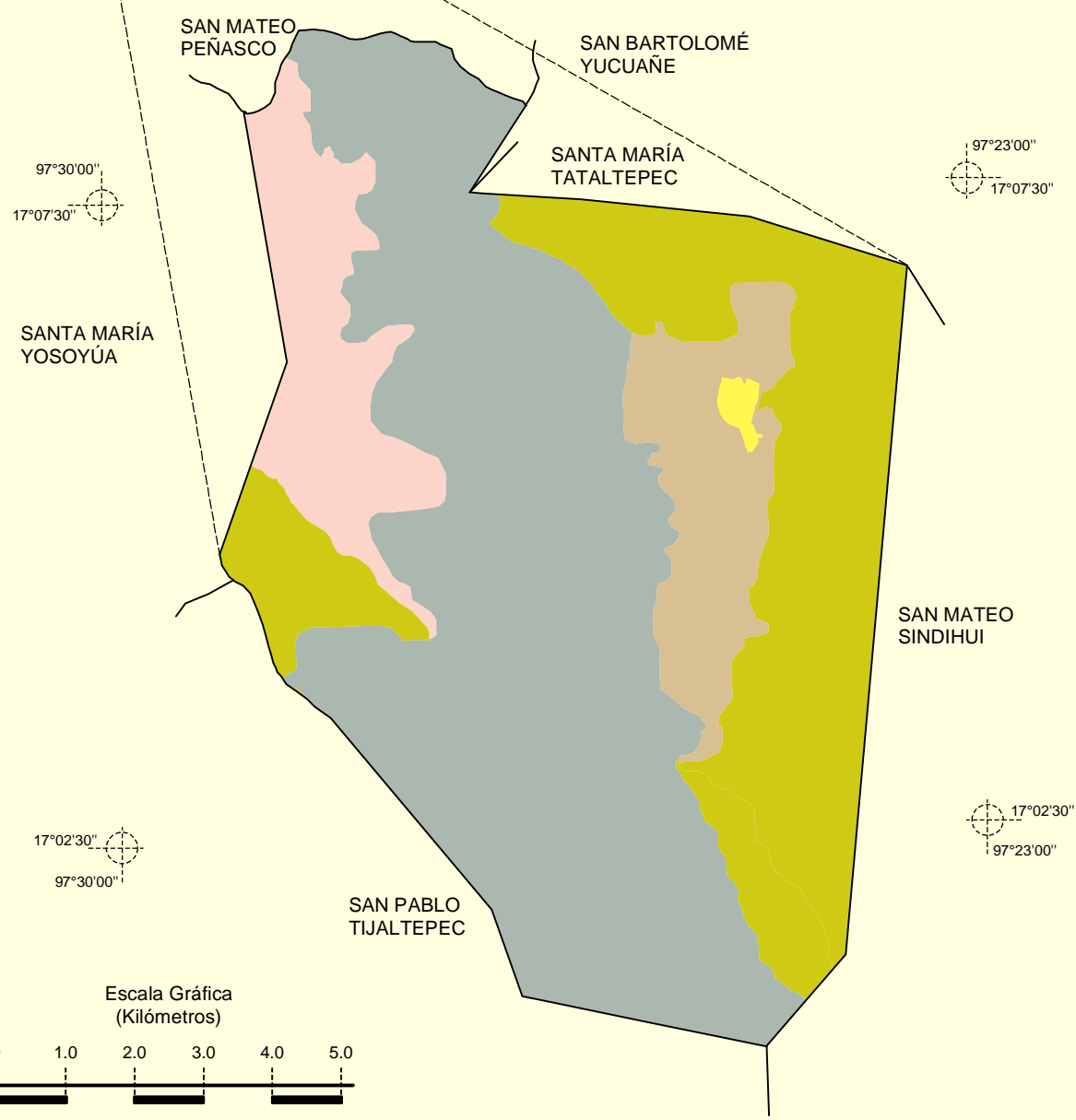
- Sedimentaria
- Metamórfica
- Falla o fractura
- Zona urbana



Suelos Dominantes



Simbología	
	Leptosol
	Luvisol
	Phaeozem
	Regosol
	Zona urbana



Uso del Suelo y Vegetación

