


SVERIGES OFFICIELLA STATISTIK

FOLKMÄNGDEN OCH DESS FÖRÄNDRINGAR



FOLKMÄNGDEN

INOM

ADMINISTRATIVA OMRÅDEN

DEN 31 DECEMBER 1948

AV

STATISTISKA CENTRALBYRÅN

---

STOCKHOLM 1949

KUNGL. BOKTRYCKERIET. P. A. NORSTEDT & SÖNER

491494

## INLEDNING TILL

# Befolkningsstatistiken folkmängden och dess förändringar

### **Folkmängd**

De äldsta publicerade uppgifterna om folkmängden i kommuner och församlingar mellan åren 1805 och 1910, med cirka 5 års mellanrum, finns i serien *Bidrag till Sveriges officiella statistik, A) Befolkningsstatistik* och dess föregångare Tabellkommissionens berättelser.

För perioden 1910-1961 finns årliga uppgifter i *Folkmängden inom administrativa områden den 31 december*. Uppgifter för 1962-1966 har publicerats i serien *Statistiska meddelanden (SM)*, (B 1963:8, B 1964:4, B 1965:3, Be 1966:3, Be 1967:5). Mellan åren 1967 och 1979 ingår uppgifterna i *Folkmängd 31 dec, del 1*, mellan 1980 och 1990 i *Folkmängd 31 dec, del 1-2* och mellan 1991 och 1996 finns uppgifterna i *Befolkningsstatistik del 1*.

Folkmängden länsvis från 1749, samt i städerna från 1800, finns även publicerad i *Historisk statistik för Sverige 1720-1967, Del 1 Befolkning*, 2. uppl. Folkmängden i kommuner och församlingar från 31 december 1950 till 31 december 1975 enligt indelningen i kommuner 1 januari 1976 finns utgiven i *Folkmängd 31 december 1950-1975 i län, kommuner och församlingar*.

### **Befolkningsförändringar**

De äldsta publicerade uppgifterna om födda och döda i kommuner och församlingar finns i serien *Bidrag till Sveriges officiella statistik, A) Befolkningsstatistik*, där uppgifter lämnas för femårsperioderna 1851-1855 och 1856-1860 samt därefter för tioårsperioder till och med 1891-1900.


För den därefter följande tioårsperioden 1901-1910 finns motsvarande uppgifter i publikationen *Befolkningsrörelsen, översikt för åren 1901-1910*. För de tre årtiondena mellan 1881 och 1910 är uppgifterna om födda och döda utökade med uppgifter om utrikes flyttning.

För åren 1911-1957 finns inga församlingsuppgifter och inga andra kommunuppgifter än för städerna. De publicerades i *Befolkningsrörelsen* och avsåg födda, döda och flyttningar. Från och med 1958 publiceras uppgifter för alla kommuner och även dessa uppgifter avser födda, döda och flyttningar och återfinns för åren 1958-1961 i *Folkmängden inom administrativa områden*. För åren 1962-1966 finns motsvarande uppgifter i serien *Statistiska meddelanden (SM)*, nämligen i B 1963:6, B 1964:9, B 1965:5, och i Be 1967:7. För församlingar, kommunblock och A-regioner finns uppgifter endast för 1966 och dessa redovisas för församlingar i Be 1967:7 samt för kommunblock och A-regioner i Be 1967:12. Från och med 1967 till och med 1972 har uppgifterna sammanförts i *Befolkningsförändringar del 1*. Dessa uppgifter baseras på de summariska folkmängdsredogörelserna. Från och med 1973 grundas uppgifterna i *Befolkningsförändringar del 1* på aviseringar till RTB. Mellan 1991 och 1996 publiceras uppgifterna i *Befolkningsstatistik del 1* och från 1997 i *Befolkningsstatistik del 1-2*.

Folkmängden inom administrativa områden den 31 december 1948 = Population dans les districts administratifs le 31 décembre 1948.  
Digitaliserad av Statistiska centralbyrån (SCB) 2010.

SVERIGES OFFICIELLA STATISTIK

FOLKMÄNGDEN OCH DESS FÖRÄNDRINGAR



FOLKMÄNGDEN

INOM

ADMINISTRATIVA OMRÅDEN

DEN 31 DECEMBER 1948

AV

STATISTISKA CENTRALBYRÅN

---


STOCKHOLM 1949

KUNGL. BOKTRYCKERIET. P. A. NORSTEDT & SÖNER

491494

STATISTIQUE OFFICIELLE DE LA SUÈDE

ÉTAT ET MOUVEMENT DE LA POPULATION



POPULATION

DANS

LES DISTRICTS ADMINISTRATIFS

LE 31 DÉCEMBRE 1948

PAR

LE BUREAU CENTRAL DE STATISTIQUE

TILL KONUNGEN.

Statistiska centralbyrån får härmed överlämna sin redogörelse för folkmängden inom administrativa områden den 31 december 1948.

Stockholm den 9 maj 1949.

Underdånigst

ERNST HÖIJER.

HENRIK GESCHWIND.

*Hjalmar Rydberg.*

## Innehållsförteckning.

	Sid.
Text . . . . .	1
Tabl. 1. Folkmängden inom särskilda administrativa områden den 31 december 1948, enligt indelningen den 1 januari 1949 . . . . .	11
Tabl. 2. Folkmängden, länsvis, år 1948 . . . . .	43
Bihang. Folkmängdens förändringar, länsvis, år 1948 . . . . .	45

## Index.

	Pages
Texte . . . . .	1
Tabl. 1. Population des communes, cantons, juridictions, villes et départements, le 31 décembre 1948 (selon la division administrative en vigueur dès le 1 <sup>er</sup> janvier 1949). . . . .	11
Tabl. 2. Population par département, en 1948 . . . . .	43
Col. 1: Départements et les villes les plus grandes, Lb. = campagne, St. = villes.	
Col. 2—4: Population à la fin de l'année selon la division administrative en vigueur à cette date. Col. 5—7: Population à la fin de l'année selon la division administrative en vigueur dès le 1 <sup>er</sup> janvier de l'année prochaine. Col. 8—10: Population moyenne pour l'année. Mankön = sexe masculin, Kv.-kön = sexe féminin, Summa = Total.	
Appendice. Mouvement de la population, par département, en 1948 . . . . .	45
Col. 1: Départements. Col. 2: Mariages. Col. 3: Nés vivants. Col. 4: Dont illégitimes. Col. 5: Décès. Col. 6: Dont dans la première année de vie. Col. 7—10: Migrations intérieures. Col. 11: Immigrants. Col. 12: Émigrants. Col. 13—14: Introuvables. Col. 15: Accroissement (+) ou diminution (—) de la population. Lb. = campagne, St. = villes, Hela riket = Royaume.	

## Résumé.

La population totale de la Suède au 31 décembre 1948 s'élevait à 6 924 888 habitants. L'augmentation pendant l'année, à savoir 82 842 personnes, correspond à 12.11 ‰ de la population au début de l'année. La plus grande partie de l'augmentation se réfère aux villes. De même la population de la campagne a augmenté considérablement.

D'après les calculs préliminaires, le nombre des mariages contractés en 1948 a été de 56 709, soit 8.24 pour 1 000 de la population moyenne. La nuptialité est plus basse que dans les années dernières. — Le nombre des nés vivants, d'après les calculs préliminaires, a été de 126 392. Depuis plus de deux décades, la natalité a presque continuellement décré; dès 1934, cependant, le taux de natalité a démontré une augmentation, mais la proportion des nés vivants pour 1 000 de la population moyenne en 1948, à savoir 18.36, est supérieure à celle des années précédentes dès 1942.

Le nombre total des décès, aussi d'après les calculs préliminaires, était de 67 740, ce qui correspond à un taux de mortalité de 9.84 pour 1 000 de la population moyenne. L'excédent des naissances monte à 58 652, ou 8.52 ‰ de la population moyenne en 1948.

Le nombre des émigrés peut être fixé à 9 784, et celui des immigrants à 32 935. La statistique montre donc un excédent des immigrants, phénomène observé pendant les dix-neuf années dernières. — Avec les émigrés, on a rayé des registres de population 2 983 individus comme «introuvables», c.-à-d. personnes ayant abandonné leur paroisse sans notification due. De l'autre côté, 1 780 personnes «introuvables» furent enregistrées de nouveau en 1948.

Föreliggande berättelse innehåller såsom vanligt i tabellavdelningen uppgifter beträffande folkmängden inom särskilda administrativa områden vid utgången av redogörelseåret, enligt indelningen vid ingången av nästpåföljande år. Dessa uppgifter, utom för Stockholm (jfr härom Anm. till tab. 1), grunda sig på prästerskapets summariska folkmängdsredogörelser. För domsagor, tingslag och städer med rådhusrätt meddelas liksom skett fr. o. m. 1940 års berättelse även uppgifter beträffande landarealen i km<sup>2</sup>. De i jämförelse med föregående år i vissa fall ändrade arealuppgifterna bero på områdesregleringar eller nymätningar o. dyl.

Såsom bihang till berättelsen har liksom de föregående åren fogats en tabell, innehållande preliminära uppgifter länsvis över folkmängdens förändringar under redogörelseåret. Uppgifterna i denna tabell grunda sig, vad angår den inrikes omflyttningen, immigration och emigration samt överföringar från och till boken över obefintliga, på de summariska folkmängdsredogörelserna, medan siffrorna angående ingångna äktenskap, levande födda och döda äro för åren 1948 och 1947 hämtade från de av statistiska centralbyrån tidigare offentliggjorda preliminära kvartalsöversikterna samt för år 1946 från den ännu icke publicerade berättelsen om befolkningsrörelsen för samma år. Härutöver är att nämna, att statistiken över utrikes omflyttning samt omföring av obefintliga med avseende å bl. a. ålder, civilstånd och land fr. o. m. år 1948 grundas på i statistiska centralbyrån föreliggande nominativa uppgifter, som pastorsämbetena under året avgivit till riksbyrån för folkbokföringen. Tidigare ha motsvarande uppgifter ingått i de summariska folkmängdsredogörelserna.

Rikets folkmängd vid 1948 års slut utgjorde 6 924 888 personer, vilket vid jämförelse med nästföregående års folkmängdssiffra, 6 842 046 personer, visar en tillväxt under år 1948 av 82 842 personer eller 12.11 promille. Följande översikt visar ökningen under år 1948, jämfört med vart och ett av de närmast föregående tio åren.

	Folkökning			Folkökning	
	absoluta tal	‰		absoluta tal	‰
Under år 1938 . . . . .	25 492	4.06	Under år 1944 . . . . .	74 521	11.42
,  , 1939 . . . . .	31 089	4.98	,  , 1945 . . . . .	76 401	11.58
,  , 1940 . . . . .	30 129	4.75	,  , 1946 . . . . .	89 936	13.48
,  , 1941 . . . . .	35 042	5.50	,  , 1947 . . . . .	78 361	11.59
,  , 1942 . . . . .	51 726	8.07	,  , 1948 . . . . .	82 842	12.11
,  , 1943 . . . . .	64 627	10.01			

Folkökningen eller -minskningen länsvis under år 1948, beräknad på 1 000 invånare, angives i efterföljande tablå, i vilken till jämförelse införts motsvarande siffror även för de närmast föregående två åren. Talen äro beräknade från den 31 december ett föregående år till den 31 december under året.

L ä n	År 1946	År 1947	År 1948	L ä n	År 1946	År 1947	År 1948
Stockholms stad . . .	+ 28'04	+ 19'09	+ 10'40	Älvsborgs län . . .	+ 14'12	+ 11'78	+ 14'50
Stockholms län . . .	+ 46'48	+ 35'85	+ 27'56	Skaraborgs län . . .	+ 1'33	+ 2'95	+ 6'24
Uppsala län . . . .	+ 12'72	+ 10'22	+ 12'48	Värmlands län . . .	+ 3'27	+ 5'37	+ 10'02
Södermanlands län .	+ 18'28	+ 11'97	+ 15'29	Örebro län . . . . .	+ 9'14	+ 11'59	+ 10'56
Östergötlands län .	+ 10'79	+ 8'97	+ 9'62	Västmanlands län . .	+ 21'01	+ 17'27	+ 20'43
Jönköpings län . . .	+ 21'69	+ 13'25	+ 15'46	Kopparbergs län . . .	+ 7'41	+ 6'94	+ 12'89
Kronobergs län . . .	+ 9'10	+ 7'06	+ 8'91	Gävleborgs län . . .	+ 5'00	+ 6'70	+ 8'94
Kalmar län . . . . .	+ 3'26	+ 6'05	+ 6'65	Västernorrlands län .	+ 1'34	+ 0'94	+ 6'58
Gotlands län . . . .	- 8'72	- 4'92	+ 3'77	Jämtlands län . . . .	- 3'00	+ 1'53	+ 8'78
Blekinge län . . . .	- 11'12	- 3'40	+ 2'16	Västerbottens län . .	+ 2'16	+ 5'16	+ 6'10
Kristianstads län . .	+ 6'50	+ 5'30	+ 7'08	Norrbottnens län . . .	+ 2'16	+ 8'45	+ 16'29
Malmöhus län . . . .	+ 16'82	+ 12'29	+ 11'97	Hela riket +	13'48	+ 11'59	+ 12'11
Hallands län . . . .	+ 10'90	+ 12'84	+ 14'47	Därav: landsbygd . .	- 3'82	- 6'27	- 5'48
Göteborgs o. Bohus län . . . . .	+ 24'85	+ 21'49	+ 17'41	städer . . . . .	+ 37'31	+ 35'21	+ 34'44

Den absolut taget största tillväxten kommer på Stockholms län med 9 620 personer; därefter följa Göteborgs och Bohus län med 9 310 samt Stockholms stad med 7 312.

Rikets folkmängd av *mankön* har under år 1948 ökats från 3 407 577 till 3 449 647 och av *kvinnkön* från 3 434 469 till 3 475 241. På varje tusental män kommo vid årets början 1 008 och vid dess slut 1 007 kvinnor. Sedan den svenska befolkningsstatistikens begynnelse har kvinnökönets relativa övertalighet aldrig varit så ringa som under det senaste året. Under det sista halva århundradet har det kvinnliga överskottet sjunkit från 55 ‰ år 1897 till, som nämnts, 7 ‰ år 1948. Fr. o. m. 1919 råder å landsbygden överskott av män, och detta gäller fr. o. m. 1934 landsbygden inom varje län. En relativt taget stor övertalighet av kvinnor över män är däremot i allmänhet utmärkande för städerna, särskilt de större, ehuru densamma under de senaste åren visat sjunkande tendens. Enligt folkmängdsfördelningen vid slutet av år 1948 kommo på 1 000 män för hela landsbygden 939 kvinnor, för städerna 1 097 kvinnor.

I tab. A. lämnas en *översikt av folkmängden och dess förändringar inom vissa huvudgrupper av administrativa områden* på landsbygden samt i städerna under tiden fr. o. m. den 1 januari 1948 t. o. m. den 1 januari 1949. Till den i tabellen särskilda gruppen av köpingar äro härvid räknade endast sådana som bilda egna kommuner, medan övriga köpingar (4 st.) äro inräknade i municipalsamhällena. Med städer under 10 000 inv. avses sådana den 1 januari 1949. Folkökningen eller -minskningen under år 1948 innefattar icke i något fall områdesregleringar, som trätt i kraft under året, vilka här genomgående räknats, som om de trätt i kraft först påföljande 1 januari, varför folkökning eller -minskning, som är en följd härav, ingår i kol. 6.

Såsom framgår av kol. 3 och 4 i tab. A har, oavsett områdesregleringar, folkmängden under år 1948 ökats för samtliga i tabellen upptagna grupper av administrativa områden. Särskilt anmärkningsvärd är härvid den betydande folkökningen å övrig landsbygd, som så sent som år 1947 företedde en minskning med 8 128 personer. Vad folkökning i köpingar, municipal-



Tab. A. *Folkmängd och folkökning*  $^{1/1}$  1948— $^{1/1}$  1949.

1	2	3		4	5	6	7				
		Folk- mängd $^{1/1}$ 1948	Folkökning (+) eller minskning (-) under år 1948					Folk- mängd $^{31/12}$ 1948	Folkökning eller minsk- ning genom områdes- regleringar $^{1/1}$ 1949	Folk- mängd $^{1/1}$ 1949	
			absolut								o/oo
Köpingar . . . . .	288 329	+ 7 530	+ 26·12	295 859	+ 12 009	307 868					
Municipalsamhällen . . .	263 366	+ 6 612	+ 25·11	269 978	- 18 516	251 462					
Övrig landsbygd . . . . .	3 233 596	+ 7 160	+ 2·22	3 240 756	- 32 300	3 208 456					
Hela landsbygden . . . . .	<b>3 785 291</b>	<b>+ 21 302</b>	<b>+ 5·63</b>	<b>3 806 593</b>	<b>- 38 807</b>	<b>3 767 786</b>					
Städer under 10 000 inv.	324 839	+ 8 504	+ 26·18	333 343	+ 5 476	338 819					
Övriga städer . . . . .	2 731 916	+ 53 036	+ 19·41	2 784 952	+ 33 331	2 818 283					
Samtliga städer . . . . .	<b>3 056 755</b>	<b>+ 61 540</b>	<b>+ 20·13</b>	<b>3 118 295</b>	<b>+ 38 807</b>	<b>3 157 102</b>					
Hela riket . . . . .	<b>6 842 046</b>	<b>+ 82 842</b>	<b>+ 12·11</b>	<b>6 924 888</b>	—	<b>6 924 888</b>					

samhällen och städer beträffar, må observeras att denna avser endast de administrativt fastställda områdena. Den folkökning, som för hela riket beräknas med ledning av i bihangstabellen redovisade tal för befolkningsrörelsens olika faktorer, 82 849, avviker för redogörelseåret från den där (kol. 15) och i tab. A. (kol. 3) angivna, 82 842, med endast 7 personer. Den differens, som här årligen förekommer, är beroende bl. a. på att man, vad Stockholms stad beträffar, för framräkningen till årets slut icke utgår från den kyrkoskrivna folkmängden vid nästföregående års slut utan från den mantalsskrivna folkmängden den 1 nov. samma år. De skiljaktigheter, som för landsbygden och städerna var för sig iakttagas mellan i tab. A. angivna och med tillhjälp av bihangstabellen beräknade siffror för folkökningen, bero dels på brister i själva systemet för kyrkobokföringen, dels på att de in- och utflyttades fördelning på stads- och landsförsamlingar icke torde vara helt felfri. Sålunda är t. ex. antalet inflyttade från stadsförsamlingar till landsbygd (83 966) icke detsamma som antalet utflyttade från städer till landsförsamlingar (85 689), vilket det vid en aldeles felfri redovisning naturligtvis borde vara. Resultatet av den inrikes omflyttningen mellan landsbygd och städer under år 1948 kan sålunda enligt de i bihangstabellen anförda siffrorna visserligen icke exakt angivas, men rör sig som synes om ett inflyttningsöverskott för städerna och samtidigt ett utflyttningsöverskott för landsbygden av omkring 19 000 personer, eller omkring 10 000 mindre än 1947 års siffra.

Födelseöverskottet under år 1948 utgjorde för hela riket 58 652 personer, varav för landsbygden 26 388 och för städerna 32 264. För landsbygden har genom födelseöverskottet, ett immigrationsöverskott på 12 185 personer samt en starkt minskad utflyttning till städerna uppkommit en betydande folkökning av omkring 21 000 personer. Städernas folkmängd har ökats med närmare 62 000 personer, varav ungefär 19 000 är att tillskriva inflyttningsöverskott från landsbygden samt omkring 11 000 inflyttningsöverskott från utlandet.

**Områdesregleringar vid årsskiftet 1948/49**, som medfört ändringar i folkmängden mellan de i tab. A särskilda grupperna, äro följande.

Vad först *köpingarna* beträffar bildades två nya sådana den 1 januari 1949, nämligen Gislaved i Jönköpings län (av Båraryds kommun jämte visst område av Anderstorps kommun, huvudsakligen Gyllenfors municipalsamhälle) och Munkfors i Värmlands län (av Ransäters kommun). Härigenom ökades köpingarnas folkmängd med 11 131 inv., vartill kommer 3 882 inv. genom inkorporering av Skurups landskommun med Skurups köping samt överflyttning av vissa områden till köpingarna Sollentuna, Höör och Sunne. Genom inkorporeringen av Hässelby villastads köping med Stockholms stad minskades emellertid köpingarnas folkmängd med 3 004 inv., varför nettoökningen för köpingarna genom nybildningar och administrativa regleringar vid årsskiftet utgjorde 12 009 personer.

Under redogörelseåret bildades även två nya *municipalsamhällen*, nämligen Ruda inom Högsby, Långemåla och Fliseryds kommuner i Kalmar län samt Björneborg inom Visnums kommun i Värmlands län. Detta jämte inkorporering under året av områden med Vingåkers, Gamleby köpings, Järpås, Charlottenbergs och Kils municipalsamhällen har tillfört municipalsamhällena 4 493 inv. Vid 1949 års ingång upphörde emellertid åtta municipalsamhällen, nämligen: Duvbo, som införlivades med Sundbybergs stad; Bromsten, Solhem och Flysta, vilka tillfördes Stockholms stad (Spånga församling); Flen, som uppgick i Flens stad; Gislaved och Munkfors, vilka uppgingo i de liknämnda köpingarna samt slutligen Gyllenfors, som införlivades med Gislaveds köping. Härigenom minskades municipalsamhällenas folkmängd med 23 009 inv., vilket med avdrag av den nyssnämnda ökningen genom tillkomsten av nya municipalsamhällen och utvidgning av gamla ger en nettominusning av 18 516 inv.

Genom förenämnda regleringar har *den övriga landsbygdens* folkmängd minskats med 10 727 inv., som tillförts municipalsamhällen och köpingar. Den övriga landsbygdens folkmängd har vidare minskats med 6 424 personer genom överföring av områden till städerna. Bl. a. inkorporerades vid 1949 års ingång Spånga kommun med Stockholms stad och Eksjö landskommun med Eksjö stad, varjämte ett mindre område överfördes från Säve kommun till Göteborgs stad (Backa församling). Slutligen ombildades *Nacka kommun* i Stockholms län och *Flens kommun* i Södermanlands län till *städer*. Sammanlagt överfördes härigenom till städerna 38 807 inv. Den totala minskningen i folkmängd för den övriga landsbygden genom administrativa regleringar vid årsskiftet 1948/49 blir 32 300 personer.

De nu nämnda områdesregleringarna beträffande köpingar, municipalsamhällen och övrig landsbygd ha vid övergången till det nya året minskat *hela landsbygdens* folkmängd med 38 807 personer, som tillfördes städerna. Av detta tillskott komma 5 476 personer på städer under 10 000 inv. och 33 331 på övriga städer.

Bortsett från den ovannämnda inkorporeringen av Spånga kommun och Hässelby villastads köping med Stockholms stad ha inga regleringar mellan län förekommit under år 1948 eller vid årsskiftet 1948/49.

Tab. B. *Folkmängdens förändringar, åren 1939—1948.*

Å r	Ingångna äkten- skap	Levande födda	Döda	Födelse- överskott	Emi- granter	Immi- granter	Netto- immigra- tion
<i>Absoluta tal.</i>							
1939 . . . . .	61 373	97 380	72 876	24 504	3 580	7 178	3 598
1940 . . . . .	59 166	95 778	72 748	23 030	3 102	6 784	3 682
1941 . . . . .	58 102	99 727	71 910	27 817	1 101	4 254	3 153
1942 . . . . .	63 659	113 961	68 741	50 220	940	3 053	2 113
1943 . . . . .	62 803	125 392	66 105	59 287	687	6 249	5 562
1944 . . . . .	64 627	134 991	72 284	62 707	549	13 340	12 791
1945 . . . . .	64 280	135 373	71 901	63 472	8 261	21 126	12 865
1946 . . . . .	63 800	132 597	70 635	61 962	6 915	31 422	24 507
1947 . . . . .	58 732	128 290	73 377	54 913	6 451	31 399	24 948
1948 . . . . .	56 709	126 392	67 740	58 652	9 784	32 935	23 151
<i>På 1000 av medelfolk- mängden.</i>							
1939 . . . . .	9.70	15.89	11.62	3.87	0.57	1.18	0.56
1940 . . . . .	9.31	15.07	11.44	3.63	0.49	1.07	0.58
1941 . . . . .	9.09	15.61	11.26	4.35	0.17	0.67	0.50
1942 . . . . .	9.90	17.72	9.91	7.81	0.16	0.47	0.32
1943 . . . . .	9.68	19.32	10.18	9.14	0.11	0.96	0.85
1944 . . . . .	9.85	20.58	11.02	9.56	0.08	2.03	1.95
1945 . . . . .	9.69	20.40	10.84	9.56	1.24	3.18	1.94
1946 . . . . .	9.50	19.74	10.51	9.23	1.03	4.68	3.65
1947 . . . . .	8.63	18.86	10.79	8.07	0.95	4.62	3.67
1948 . . . . .	8.24	18.86	9.84	8.52	1.42	4.78	3.36

Rörande här nämnda och övriga administrativa regleringar ävensom be-  
träffande en del oregelbundenheter i rikets indelning lämnas redogörelse i  
anmärkningar till tab. 1

Ett slags mellanställning mellan egentliga landskommuner och köpingar  
eller municipalsamhällen intages av vissa kommuner, för vilkas *hela* om-  
råden samtliga stadsstadgor äro gällande, utan att de åtnjuta köpingsrät-  
tigheter eller äro att anse som municipalsamhällen. Denna grupp av kom-  
muner, omfattande vid utgången av 1948 Fiskebäckskil, Grundsund och  
Karlsborg, hade vid samma tidpunkt en sammanlagd folkmängd av 5 056  
personer.

Rikets judiciella indelning har vid årsskiftet 1948/49 icke undergått några  
förändringar. Av rikets 130 städer hava endast 51 egen jurisdiktion, och  
deras sammanlagda folkmängd utgjorde den 1 jan. 1949 2 499 143 personer  
mot 4 425 745 personer i rikets domsagor.

Tab. C. *Ingångna äktenskap, levande födda, döda samt födelseöverskott på 1 000 av medelfolkmängden, år 1948.*

L ä n	Ingångna äktenskap			Levande födda			Döda			Födelseöverskott		
	Lb.	St.	S:a	Lb.	St.	S:a	Lb.	St.	S:a	Lb.	St.	S:a
Stockholms stad . . . . .	—	11·64	11·64	—	18·60	18·60	—	9·53	9·53	—	9·07	9·07
Stockholms län . . . . .	7·14	9·74	8·07	17·38	22·50	19·21	10·33	7·65	9·38	7·05	14·85	9·83
Uppsala län . . . . .	6·02	11·31	8·45	16·58	22·31	19·21	10·67	9·14	9·97	5·91	13·17	9·24
Södermanlands län . . . . .	6·54	9·14	7·72	17·13	20·09	18·47	10·78	9·46	10·18	6·35	10·63	8·29
Östergötlands län . . . . .	6·07	9·66	7·90	16·62	20·04	18·36	11·16	9·92	10·52	5·46	10·12	7·84
Jönköpings län . . . . .	7·10	9·49	8·09	17·91	20·01	18·79	9·82	8·35	9·20	8·09	11·66	9·59
Kronobergs län . . . . .	6·91	10·38	7·48	16·56	19·91	17·12	10·75	7·79	10·26	5·81	12·12	6·86
Kalmar län . . . . .	6·18	8·75	6·89	16·73	18·58	17·24	10·87	9·99	10·63	5·86	8·59	6·61
Gotlands län . . . . .	5·42	10·29	6·60	17·37	23·81	18·93	12·22	10·36	11·77	5·15	13·45	7·16
Blekinge län . . . . .	6·31	8·47	7·09	16·38	19·93	17·66	10·75	8·92	10·09	5·63	11·01	7·57
Kristianstads län . . . . .	6·72	9·43	7·19	17·01	21·37	17·76	9·74	8·10	9·46	7·27	13·27	8·30
Malmöhus län . . . . .	6·41	9·21	8·16	15·68	18·31	17·32	10·53	9·00	9·58	5·15	9·31	7·74
Hallands län . . . . .	6·60	9·33	7·61	16·33	19·50	17·51	10·44	9·23	9·99	5·89	10·27	7·52
Göteborgs och Bohus län . . . . .	6·92	10·54	9·59	15·93	18·89	18·11	11·31	8·54	9·27	4·62	10·35	8·84
Älvsborgs län . . . . .	6·82	10·90	8·22	16·30	20·01	17·57	10·55	8·14	9·72	5·75	11·87	7·85
Skaraborgs län . . . . .	6·15	9·48	7·05	16·61	19·30	17·34	11·28	9·01	10·67	5·33	10·29	6·67
Värmlands län . . . . .	7·09	9·94	7·83	15·44	18·89	16·34	11·37	9·77	10·95	4·07	9·12	5·39
Örebro län . . . . .	6·63	9·44	7·94	16·78	18·71	17·68	11·88	8·71	10·40	4·90	10·00	7·28
Västmanlands län . . . . .	6·56	9·97	8·26	16·78	22·55	19·66	10·60	8·28	9·44	6·18	14·27	10·22
Kopparbergs län . . . . .	7·03	9·23	7·53	17·94	17·94	17·94	10·86	9·43	10·53	7·08	8·51	7·41
Gävleborgs län . . . . .	6·69	8·26	7·18	17·54	18·90	17·97	10·62	9·98	10·42	6·92	8·92	7·55
Västernorrlands län . . . . .	6·74	8·78	7·24	18·02	18·47	18·13	10·60	10·03	10·46	7·42	8·44	7·67
Jämtlands län . . . . .	6·03	10·14	6·61	19·71	21·05	19·90	9·37	8·38	9·23	10·34	12·67	10·67
Västerbottens län . . . . .	7·17	10·81	7·70	20·64	21·93	20·83	8·88	7·60	8·69	11·76	14·33	12·14
Norrbottnens län . . . . .	7·06	9·56	7·66	24·14	23·57	24·00	8·69	7·70	8·45	15·45	15·87	15·55
Hela riket	6·68	10·15	8·24	17·46	19·48	18·36	10·50	9·03	9·84	6·96	10·45	8·52

Beträffande de viktigaste posterna i folkmängdens förändringar lämnas i tab. B absoluta och relativa tal för de senaste tio åren. Siffrorna för de två sista åren äro preliminära, med undantag dock för emigranter och immigranter. Förändringarna länsvis under år 1948 meddelas i absoluta tal i den såsom bihang intagna tabellen (sid. 45) och i relativa tal i tab. C. Kvartalsuppgifter (rikssiffror) beträffande ingångna äktenskap, levande födda och döda ha, i likhet med de senaste åren, meddelats i den som bihang intagna tabellen.

Antalet *ingångna äktenskap* under 1948 är såväl absolut som relativt taget något lägre än närmaste föregående åren. Giftermålstalet är, såsom tab. C visar, i samtliga län avsevärt mycket högre för städerna än för landsbygden.

Såsom framgår av tab. B, företer antalet *levande födda* för de senare åren, såväl absolut som relativt taget, en nära nog oavbruten ökning t. o. m. år 1945, men visar under de båda följande åren och redogörelseåret en fortsatt tillbakagång. Födelsestalet, som sedan lång tid tillbaka var högre för landsbygden än för städerna, har under de sju senaste åren tvärtom varit något högre för städerna än för landsbygden. Detta gäller i fråga om år 1948 även varje län för sig, utom Kopparbergs och Norrbottens län.

Beträffande antalet *levande födda utom äktenskap* meddelas för år 1948 preliminära uppgifter länsvis i bihangstabellen, vartill här nedan fogas uppgifter för landsbygd, städer och hela riket i förhållande till hela antalet levande födda, med jämförelsetal för de båda närmast föregående åren. Tabellen för år 1946 äro definitiva.

	Levande födda utom äktenskap i % av samtliga levande födda		
	Landsbygd	Städer	Hela riket
1946 . . . . .	9·20	9·51	9·34
1947 . . . . .	8·84	9·26	9·04
1948 . . . . .	9·85	9·28	9·32

Antalet *avlidna*, som år 1942 var osedvanligt lågt, och därefter under åren 1943 och 1944 företett en icke oväsentlig stegring, visade för åren 1945 och 1946 en fortsatt om än obetydlig nedgång. Efter en tillfällig stegring under år 1947 har emellertid antalet avlidna under redogörelseåret ånyo visat nedgång. Dödstalet har såsom vanligt under senare år varit högre för landsbygden än för städerna, vilket år 1948 även gäller varje län för sig.

I bihangstabellen redovisas enligt preliminär sammanräkning länsvis, jämsides med hela antalet döda, även antalet *i första levnadsåret avlidna*, vilket för hela riket utgjorde 2 926, motsvarande 23·2 ‰ av 126 392 levande födda. Detta är relativt taget det lägsta antal i första levnadsåret avlidna, som observerats i vårt land. För landsbygd resp. städer voro ifrågavarande relativt 23·8 resp. 22·4 ‰, och som vanligt under senare år var alltså spädbarnsdödligheten, liksom det allmänna dödstalet, något högre för landsbygden än för städerna.

*Födelseöverskottet* har för redogörelseåret, som en följd av födelsetalets obetydliga nedgång och den förbättrade dödligheten åter ökats och utgör 58 652 personer, eller på 1 000 av medelfolkmängden 8·52 mot 3·11 för femårsperioden 1936—1940 samt 8·11 för perioden 1941—1945. Samtliga län visa födelseöverskott, vad såväl städer som landsbygd beträffar. För hela landsbygden utgör födelseöverskottet 26 388 och för städerna 32 264. Anmärkningsvärt är att över hälften av födelseöverskottet kommer på städerna, trots att dessas folkmängd väsentligt understiger landsbygdens.

Såsom i det föregående berörts (sid. 3), äro de å sid. 46 anförda siffrorna beträffande den *inrikes omflyttningen* på grund av brister i själva systemet för kyrkobokföringen m. m. att betrakta såsom endast approximativt riktiga. Den inrikes omflyttningen mellan församlingarna år 1948 rör sig emellertid som synes om i allt cirka 575 000 personer. Av dessa flyttade omkring 308 000 personer *till* städer, varav omkring 105 000 från landsbygd, medan omkring 288 000 flyttade *från* städer, varav omkring 86 000 till landsbygd. Härav har, såsom redan förut nämnts, uppkommit ett inflyttningsöverskott till städer och motsvarande utflyttningsöverskott från landsbygd av omkring 19 000 personer.

Av Bihangstabellen framgår, att hela antalet *immigranter* under redogörelseåret utgjorde 32 935 (31 399 år 1947) och hela antalet *emigranter* 9 784

Tab. D. Ingångna äktenskap, levande födda och döda på 1 000 av medelfolk-mängden i några europeiska länder, åren 1944—1947.

L ä n d e r	Ingångna äktenskap				Levande födda				Döda <sup>1)</sup>			
	1944	1945	1946	1947	1944	1945	1946	1947	1944	1945	1946	1947
Sverige . . . . .	9.9	9.7	9.5	8.6	20.6	20.4	19.7	18.9	11.0	10.8	10.5	10.8
Norge . . . . .	7.3	8.2	9.3	9.2	20.5	18.8	22.5	21.7	10.8	9.5	9.2	9.4
Danmark . . . . .	9.3	9.0	9.8	9.6	22.6	23.5	23.4	22.1	10.2	10.5	10.2	9.7
Finland . . . . .	8.0	11.2	12.4	10.7	20.2	24.1	26.4	26.5	17.3	12.7	11.4	11.6
Nederländerna . . . . .	5.5	7.8	11.4	10.2	24.0	22.7	30.2	27.8	11.8	15.3	8.5	8.1
Belgien . . . . .	5.4	10.0	10.8	9.9	15.1	15.5	18.1	17.6	15.7	14.7	13.4	13.1
England med Wales . . . . .	7.1	9.3	9.0	9.3	17.5	16.0	19.2	20.6	11.6	11.4	11.5	12.0
Skottland . . . . .	7.1	9.4	8.9	8.6	18.5	16.9	20.3	22.0	12.5	12.2	12.6	12.9
Nordirland . . . . .	7.0	7.7	7.2	7.0	22.8	21.3	22.3	23.1	12.5	12.1	12.3	12.5
Eire . . . . .	5.7	5.9	5.9	5.5	22.2	22.4	22.9	23.1	15.3	14.3	14.0	14.9
Frankrike . . . . .	5.3	9.7	12.7	10.3	16.1	16.2	20.6	21.0	19.8	16.6	13.3	13.0
Schweiz . . . . .	8.0	8.1	8.7	8.7	19.6	20.1	20.0	19.3	12.0	11.6	11.3	11.3

(6 451 år 1947), motsvarande på 1 000 av medelfolkmängden 4.78 resp. 1.42 mot 4.62 resp. 0.95 nästföregående år. Emigrationen har sålunda absolut taget ökat avsevärt och är större än något år sedan 1929. Ehuru antalet immigranter är större än under år 1947 blir därför immigrationsöverskottet såväl absolut som relativt taget något mindre än under rekordåren 1946 och 1947. Med avseende på folkbytet med olika europeiska länder och de främmande världsdelarna meddelas å sid. 9 en summarisk översikt för de båda senast gångna åren. Av denna framgår, att av 1948 års immigrationsöverskott på 23 151 personer den övervägande delen eller ungefär 70 % belöper på Finland, Danmark och Norge. Bland övriga länder märkas främst Tyskland (14 %), Österrike (7 %) och Polen (6 %). I detta sammanhang kan nämnas, att då redogörelsen avser den kyrkoskrivna befolkningen, endast de utlänningar, som kyrkoskrivits, äro medräknade bland immigranter resp. emigranter. Enär säkerligen ett stort antal här bosatta utlänningar icke tidigare blivit kyrkoskrivna, giva här anförda siffror icke en fullt riktig bild av det verkliga folkbytet med främmande länder. Av intresse i detta sammanhang är en jämförelse med socialstyrelsens statistik över utlänningar med uppehållstillstånd här i landet. Medan prästerskapets redovisning visar ett totalt immigrationsöverskott under år 1948 på 23 151 personer, har antalet utlänningar med uppehållstillstånd under samma år i själva verket ökat med endast 8 386, vilken siffra dock å andra sidan är för låg, enär däri ej ingå barn under 16 år. Immigrationsöverskottet torde emellertid, som ovan redan antytts, till icke ringa del utgöras av personer, som före redogörelseåret inkommit till riket men ej tidigare blivit kyrkoskrivna.

Bland större utlänningsgrupper vid redogörelseårets utgång enligt socialstyrelsens ovannämnda statistik märkas främst personer av dansk, norsk och finsk nationalitet (cirka 37 700), vidare balter, vilkas antal under år 1948 minskats något (cirka 24 700), samt tyskar och polacker, vilkas sammanlagda antal utgjorde cirka 15 000.

<sup>1)</sup> Med undantag för Belgien, Nederländerna, Skottland och Sverige äro genom krigshandling dödade personer ej inräknade.

	Immigranter		Emigranter		Överskott av immigranter	
	1947	1948	1947	1948	1947	1948
Europeiska länder . . . . .	29 574	31 355	3 950	4 836	25 624	26 519
Därav: Finland . . . . .	6 568	8 934	424	618	6 144	8 316
Danmark . . . . .	6 144	6 833	1 464	1 902	4 680	4 931
Norge . . . . .	4 175	4 208	1 232	1 076	2 943	3 132
Tyskland . . . . .	2 959	3 597	129	290	2 830	3 307
Österrike . . . . .	155	1 625	82	19	123	1 606
Polen . . . . .	2 001	1 545	55	63	1 946	1 482
Italien . . . . .	466	877	41	50	425	827
Ungern . . . . .	587	775	21	16	566	759
Nordamerika (inkl. Mellanamerika)	1 378	1 104	1 919	3 827	— 541	— 2 723
Därav: U. S. A. . . . .	1 262	973	1 813	3 184	— 551	— 2 211
Kanada . . . . .	92	115	37	619	55	— 504
Sydamerika . . . . .	95	97	212	386	— 117	— 289
Afrika . . . . .	129	207	180	179	— 51	28
Asien . . . . .	207	147	162	182	45	— 35
Australien . . . . .	16	12	28	102	— 12	— 90
Utan uppgift om land <sup>1)</sup> . . . . .	—	13	—	272	—	— 259
<b>Summa</b>	<b>31 399</b>	<b>32 935</b>	<b>6 451</b>	<b>9 784</b>	<b>24 948</b>	<b>23 151</b>

Folkbytet med främmande världsdelar har varit ringa utom vad angår U. S. A., som under år 1948 mottog ungefär 33 % av samtliga emigranter från Sverige. Emigrationsöverskottet var för U. S. A. ungefär 2 200 personer.

I bihangstabellen redovisas även länsvis de under året *från och till boken över obefintliga* överförda. De förra voro färre till antalet och utgjorde sammanlagt 1 780 personer, medan de senare belöpte sig till 2 983 personer.

I tab. D meddelas *en jämförande översikt av relativa, delvis preliminära, tal för giftermål, levande födda och döda i ett antal europeiska länder för åren 1944—1947*. För tidigare år finnas motsvarande uppgifter i berättelserna för åren 1943—1947 samt 1939 och föregående år. — I fråga om såväl giftermåls- som födelsefrekvens har Sverige numera lägre siffror än de flesta av de anförda länderna. Även dödstalet är lägre än i dessa länder, med undantag för Norge, Danmark och Nederländerna. Skillnaden mellan å ena sidan de svenska dödstalen och å andra sidan åtskilliga andra länders är för krigsåren i verkligheten betydligt större än vad som framgår av tabellen. De i kriget stupade ha nämligen i de krigförande länderna i allmänhet icke medräknats. Överhuvud taget böra internationella siffror av ifrågavarande slag under nuvarande förhållanden bedömas med stor försiktighet.

<sup>1)</sup> På grund av att vissa ofullständigheter för närvarande finnas i materialet, kan i ett antal fall specifikation på in- och utvandringsland ej ske. Definitiva uppgifter om immi- och emigranternas fördelning på länder komma att föreligga i berättelsen »Befolkningsrörelsen år 1948».





Tab. 1. Folkmängden inom särskilda administrativa områden den 31 december 1948, enligt indelningen den 1 januari 1949.

[Förs. = församling, kbfd. = kyrkobokföringsdistrikt, m:e = municipalsamhälle.]

1	2	1	2	1	2
Kommuner m. m.	Folk- mängd	Kommuner m. m.	Folk- mängd	Kommuner m. m.	Folk- mängd
<b>1) Stockholms stad.<sup>1)</sup></b> (181·4 km <sup>2</sup> )	<b>2) 725 714</b>	<i>Väddö och Häverö skeppslag</i> (8 419 inv.):		<i>Ärtinghundra härad</i> (6 409 inv.):	
<i>därv inom nedannämnda territorialförsamlingars om- råden:</i>		Häverö . . . . .	4 908	Alsike . . . . .	559
<i>Storkyrkoförsamlingens . . . . .</i>	8 614	Singö . . . . .	457	Knivsta . . . . .	1 650
<i>Klara förs. . . . .</i>	6 005	Väddö . . . . .	3 054	Vassunda . . . . .	526
<i>Kungsholms . . . . .</i>	30 143	<i>Östhammars stad<sup>1)</sup> . . . . .</i>	1 417	Haga . . . . .	213
<i>S:t Görans . . . . .</i>	51 593	<i>Öregrunds stad<sup>1)</sup> . . . . .</i>	1 262	Norrunda . . . . .	1 109
<i>Matteus . . . . .</i>	46 835	Summa för domsagan	<b>26 970</b>	Husby-Ärtinghundra . . . . .	1 451
<i>Gustav Vasa . . . . .</i>	21 034			Odensala . . . . .	901
<i>Adolf Fredriks . . . . .</i>	14 719	<b>b) Mellersta Roslags domsaga.</b> (1 tingslag; 1 152·3 km <sup>2</sup> ).		<i>Seminghundra härad</i> (3 205 inv.):	
<i>Johannes . . . . .</i>	19 145	<i>Bro och Vätö skepps- lag</i> (3 046 inv.):		Vidbo . . . . .	450
<i>Jakobs . . . . .</i>	5 148	Björkö-Arholma . . . . .	666	Skepptuna . . . . .	516
<i>Engelbrekts . . . . .</i>	28 497	Vätö . . . . .	1 008	Lunda . . . . .	473
<i>Hedvig Eleonora . . . . .</i>	20 581	Roslags-Bro . . . . .	1 372	Frösunda . . . . .	612
<i>Oskars . . . . .</i>	46 318			Orkesta . . . . .	434
<i>Sofia . . . . .</i>	25 620	<i>Lyhundra härad</i> (3 669 inv.):		Markim . . . . .	316
<i>Katarina . . . . .</i>	53 368	Söderby-Karl . . . . .	1 258	Skänela . . . . .	404
<i>Maria Magdalena . . . . .</i>	21 958	Estuna . . . . .	928	<i>Vallentuna härad</i> (7 759 inv.):	
<i>Ilögalids . . . . .</i>	39 441	Lohärad . . . . .	654	Hammarby . . . . .	2 802
<i>Brännkyrka . . . . .</i>	107 907	Malsta . . . . .	215	Fresta . . . . .	1 308
<i>Enskede . . . . .</i>	77 983	Husby-Lyhundra . . . . .	614	Vallentuna . . . . .	2 238
<i>Bromma varav i Bromma kbfd. . . . .</i>	72 645	<i>Frötuna och Länna skeppslag</i> (5 615 inv.):		Vada . . . . .	203
<i>Lilla o. Stora Essingens kbfd. . . . .</i>	13 037	Frötuna . . . . .	1 108	Ångarn . . . . .	247
<i>Spånå förs.<sup>2)</sup> . . . . .</i>	15 123	Rådmansö . . . . .	1 351	Osseby-Garn . . . . .	961
		Blidö . . . . .	1 145	<i>Sigtuna stad<sup>3)</sup></i> <i>därv i</i>	2 178
		Länna . . . . .	2 011	<i>Sigtuna förs. . . . .</i>	1 527
				<i>S:t Olofs . . . . .</i>	448
<b>2) Stockholms län.</b>		<i>Sjuhundra härad</i> (4 750 inv.):		<i>S:t Pers . . . . .</i>	203
<b>a) Norra Roslags domsaga.</b> (1 tingslag; 1 964·4 km <sup>2</sup> ).		Skederid . . . . .	661	Summa för domsagan	<b>23 331</b>
<i>Frösåkers härad</i> (9 267 inv.):		Rö . . . . .	583		
Forsmark . . . . .	539	Rimbo . . . . .	2 440	<b>d) Södra Roslags domsaga.</b> (1 tingslag; 1 000·8 km <sup>2</sup> ).	
Valö . . . . .	1 186	<i>därv i</i>		<i>Åkers skeppslag</i> (6 047 inv.):	
Hökhuvud . . . . .	842	<i>Rimbo m:e . . . . .</i>	929	Riala . . . . .	780
Börstil . . . . .	2 669	Fasterna . . . . .	1 066	Roslags-Kulla . . . . .	506
Grüsö . . . . .	1 008	<i>Norrtälje stad<sup>2)</sup> . . . . .</i>	6 401	Ljusterö . . . . .	1 292
Harg . . . . .	1 631	Summa för domsagan	<b>23 481</b>	Osteråker . . . . .	3 469
Edebo . . . . .	1 392	<b>c) Stockholms läns västra domsaga.</b> (1 tingslag; 1 110·3 km <sup>2</sup> ).		<i>Värmdö skeppslag</i> (12 978 inv.):	
<i>Närdinghundra härad</i> (6 605 inv.):		<i>Långhundra härad</i> (3 780 inv.):		Värmdö . . . . .	2 510
Bladåker . . . . .	540	Kårsta . . . . .	752	<i>därv i</i>	
Faringe . . . . .	579	Närtuna . . . . .	606	<i>Värmdö förs. . . . .</i>	2 146
Almunge . . . . .	2 153	Gottröra . . . . .	484	<i>Vazholms förs., del av<sup>4)</sup> . . . . .</i>	364
Knuthy . . . . .	1 099	Husby-Långhundra <sup>9)</sup> . . . . .	858	Möja . . . . .	584
Edsbro . . . . .	1 222	Östuna <sup>9)</sup> . . . . .	479		
Ununge . . . . .	1 012	Lagga . . . . .	571		

1		2		1		2	
Kommuner m. m.	Folk- mängd	Kommuner m. m.	Folk- mängd	Kommuner m. m.	Folk- mängd	Kommuner m. m.	Folk- mängd
Djurö . . . . .	1 138	<i>Tumba köfd.</i> . . . . .	2 839	<b>3) Uppsala län.</b>			
Ingarö . . . . .	632	<i>därrav i</i>		<b>a) Uppsala läns södra domsaga.</b>			
Gustavsberg . . . . .	3 244	<i>Tumba m:e</i> . . . . .	1 080	(2 tingslag; 2 299.5 km <sup>2</sup> ).			
Boo . . . . .	4 870	Salem . . . . .	2 386	1) Trögda tingslag (1 162.2 km <sup>2</sup> ).			
<i>Danderyds skeppslag</i>		<i>därrav i</i>		<i>Bro härad</i>			
(22 016 inv.):		<i>Rönninge m:e</i> . . . . .	1 477	(2 696 inv.):			
Östra Ryd . . . . .	634	<i>Grödinge</i> . . . . .	1 724	Bro och Låssa . . . . . 1 339			
Stocksunds köping <sup>5)</sup> . . . . .	4 739	<i>Öknebo härad</i>		<i>därrav i</i>			
Danderyds köping <sup>6)</sup> . . . . .	7 050	(8 739 inv.):		<i>Bro förs.</i> . . . . . 874			
Täby köping . . . . .	9 593	Östertälje . . . . .	1 490	<i>Låssa</i> . . . . . 465			
<i>Solna stad</i> <sup>6) 10) 11)</sup> . . . . .	35 466	<i>därrav i</i>	606	Stockholms-Näs . . . . . 816			
<i>Djursholms stad</i> <sup>5) 6)</sup> . . . . .	7 457	<i>Igelsta m:e</i> . . . . .	1 082	Västra Ryd . . . . . 541			
<i>Lidingö stad</i> <sup>6)</sup> . . . . .	19 150	Tveta . . . . .	2 217	<i>Håbo härad</i>			
<i>Vaxholms stad</i> <sup>4) 6)</sup> . . . . .	3 122	Turinge . . . . .	1 584	(3 914 inv.):			
Summa för domsagan	106 236	Vårdinge . . . . .	1 806	Håbo-Tibble . . . . . 438			
		Överjärna . . . . .	889	Hätuna . . . . . 652			
		<i>därrav i</i>	560	Häggeby . . . . . 285			
		<i>Järna m:e</i> . . . . .		Skokloster . . . . . 276			
		Ytterjärna . . . . .		Övergran . . . . . 826			
		<i>Sotholms härad</i>		Yttergran . . . . . 814			
		(17 483 inv.):		Kalmar . . . . . 623			
<b>e) Sollentuna och Färentuna</b>		Sorunda . . . . .	2 769	<i>Trögds härad</i>			
<b>domsaga.</b>		Västerhaninge . . . . .	3 303	(5 552 inv.):			
(1 tingslag; 357.2 km <sup>2</sup> ).		Österhaninge . . . . .	4 146	Hacketa . . . . . 281			
<i>Sollentuna härad</i>		<i>därrav i</i>		Löt . . . . . 352			
(25 553 inv.):		<i>Södra köfd.</i> . . . . .	1 034	Villberga . . . . . 900			
Ed . . . . .	1 620	<i>Norra köfd.</i> . . . . .	3 112	<i>därrav i</i>			
Sollentuna köping <sup>11)</sup> . . . . .	17 486	Tyresö . . . . .	3 045	<i>Grillby m:e</i> . . . . . 391			
Järfälla . . . . .	6 447	Dalarö . . . . .	825	Husby-Sjutolft . . . . . 586			
		<i>därrav i</i>		Litslena . . . . . 751			
<i>Färentuna härad</i>		<i>Dalarö m:e</i> . . . . .	579	Härkeberga . . . . . 269			
(6 834 inv.):		Nändö . . . . .	158	Boglösa . . . . . 514			
Lovö . . . . .	1 091	Örnö . . . . .	353	Lillkyrka . . . . . 198			
Skå . . . . .	724	Utö . . . . .	143	Vallby . . . . . 530			
Sånga . . . . .	826	Muskö . . . . .	356	Knngs-Husby . . . . . 398			
Hilleshög . . . . .	515	Osmo . . . . .	1 897	Veckholm . . . . . 680			
Färentuna . . . . .	872	Torö . . . . .	488	Torsvi . . . . . 143			
Mnnsö . . . . .	629	<i>Nacka stad</i> <sup>12)</sup> . . . . .	14 483	<i>Åsunda härad</i>			
Ekerö . . . . .	1 663	<i>Nynäshamns stad</i> <sup>8)</sup> . . . . .	7 552	(4 316 inv.):			
Adelsö . . . . .	514	Summa för domsagan	83 446	Enköpings-Näs . . . . . 376			
<i>Sundbybergs stad</i> <sup>7) 10) 11)</sup> . . . . .	23 721	<b>g) Städer.</b>		Teda . . . . . 278			
Summa för domsagan	56 108	Nynäshamn <sup>8)</sup> . . . . .	7 552	Svinnegarn . . . . . 435			
		Södertälje (41.0 km <sup>2</sup> ) . . . . .	23 959	Tillinge . . . . . 1 126			
		Nacka <sup>12)</sup> . . . . .	14 483	Bred . . . . . 425			
<b>f) Södertörns domsaga.</b>		<i>Sundbyberg</i> <sup>7) 10) 11)</sup> . . . . .	23 721	Sparrsättra . . . . . 583			
(1 tingslag; 1 715.4 km <sup>2</sup> ).		<i>Solna</i> <sup>6) 10) 11)</sup> . . . . .	35 466	Vårfrukyrka . . . . . 1 093			
<i>Svartlösa härad</i>		Djursholm <sup>5) 6)</sup> . . . . .	7 457	<i>Lagunda härad</i>			
(35 189 inv.):		Lidingö <sup>6)</sup> . . . . .	19 150	(5 025 inv.):			
Saltsjöbadens köping . . . . .	4 133	Vaxholm <sup>4) 6)</sup> . . . . .	3 122	Långtora . . . . . 431			
Huddinge . . . . .	20 124	Norrhälje <sup>2)</sup> . . . . .	6 401	Nysättra . . . . . 602			
<i>därrav i</i>		Osthammar <sup>1)</sup> . . . . .	1 417	Biskopskulla . . . . . 385			
<i>Huddinge m:e</i> . . . . .	12 476	Öregrund <sup>1)</sup> . . . . .	1 262	Fröslunda . . . . . 403			
<i>Segeltorps m:e</i> . . . . .	2 887	Sigtuna <sup>3)</sup> . . . . .	2 178	Giresta . . . . . 283			
Botkyrka . . . . .	6 822	<i>därrav i</i>		Hjülsta . . . . . 386			
<i>därrav i</i>		<i>Sigtuna förs.</i> . . . . .	1 527	Kulla . . . . . 242			
<i>Botkyrka köfd.</i> . . . . .	3 983	<i>S:t Olofs</i> . . . . .	448	Holm . . . . . 88			
		<i>S:t Pers</i> . . . . .	203	Fittja . . . . . 205			
		Stockholms län	343 531	Summa för tingslaget			
				19 030			

1	2	1	2	1	2
Kommuner m. m.	Folk- mängd	Kommuner m. m.	Folk- mängd	Kommuner m. m.	Folk- mängd
<b>2) Tlunda tingslag (1 137·3 km<sup>2</sup>).</b>		Österlövsta . . . . .	2 742	Sättersta . . . . .	376
<i>Hagunda härad</i>		Hällnäs . . . . .	2 484	Tystberga . . . . .	1 154
(3 912 inv.):		<i>Örbyhus härad</i>		Bälinge . . . . .	623
Gryta . . . . .	589	(23 208 inv.):		Lästringe . . . . .	490
Balingsta . . . . .	444	Vendel . . . . .	2 366	Torsåker . . . . .	287
Västeråker . . . . .	164	Tierp <sup>1)</sup> . . . . .	4 590	<i>Hölebo härad</i>	
Dalby . . . . .	413	Tierps köping <sup>1)</sup> . . . . .	2 081	(5 577 inv.):	
Ramsta . . . . .	260	Söderfors . . . . .	2 091	Västerlång . . . . .	935
Hagby . . . . .	334	Tolfta . . . . .	1 258	Trosa-Vagnhärad . . . . .	2 089
Skoga-Tibble . . . . .	528	Västland . . . . .	2 609	Mörkö . . . . .	943
Åland . . . . .	305	Älvkarleby . . . . .	8 213	Hölö . . . . .	1 610
Järlnäs . . . . .	875	därav i			
<i>Ulleråkers härad</i>		Älvkarleby förs. . . . .	3 124	<i>Daga härad</i>	
(2 362 inv.):		Skutskärs förs. . . . .	5 089	(7 452 inv.):	
Uppsala-Näs . . . . .	299	Summa för domsagan	<b>47 677</b>	Frustuna . . . . .	2 744
Vänge . . . . .	721	<b>c) Städer.</b>		därav i	
Läby . . . . .	156	Uppsala (86·6 km <sup>2</sup> ) . . . . .	60 428	<i>Gnesta m:re</i>	1 505
Börje . . . . .	621	därav i		Kattnäs . . . . .	187
Jumkil . . . . .	565	Uppsala förs. . . . .	51 899	Björnlunda . . . . .	1 545
<i>Bälinge härad</i>		Helliga Trefaldighets förs. . . . .	6 435	Gryt . . . . .	1 648
(2 864 inv.):		Gamla Uppsala . . . . .	2 094	Gåsinge-Dillnäs . . . . .	1 328
Åkerby . . . . .	244	Enköping (11·8 km <sup>2</sup> ) . . . . .	9 533	Trosa stad <sup>1)</sup> . . . . .	1 186
Bälinge . . . . .	1 681	Uppsala län	<b>151 662</b>	Summa för domsagan	<b>41 948</b>
Skuttunge . . . . .	939				
<i>Vaksala härad</i>		<b>4) Södermanlands län.</b>		<b>b) Livgedingets domsaga.</b>	
(2 578 inv.):		<b>a) Nyköpings domsaga.</b>		(1 tingslag; 1 832·3 km <sup>2</sup> ).	
Vaksala . . . . .	1 394	(1 tingslag; 2 346·6 km <sup>2</sup> ).		<i>Selebo härad</i>	
Danmark . . . . .	1 184	<i>Jönåkers härad</i>		(5 550 inv.):	
<i>Rasbo härad</i>		(19 103 inv.):		Taxinge . . . . .	380
(2 805 inv.):		Tuna . . . . .	901	Kärabo . . . . .	584
Funbo . . . . .	857	Lunda . . . . .	1 442	Ytterenhörna <sup>2)</sup> . . . . .	730
Rasbo . . . . .	1 366	Kila . . . . .	1 735	Överenhörna <sup>2)</sup> . . . . .	358
Rasbokil . . . . .	582	Björkvik . . . . .	2 579	Toresund . . . . .	1 156
Summa för tingslaget	<b>14 521</b>	Halla . . . . .	199	Ytterselö . . . . .	1 129
Summa för domsagan	<b>34 024</b>	Nykyrka . . . . .	320	Överselö . . . . .	727
<b>b) Uppsala läns norra domsaga.</b>		Stigtomta . . . . .	1 668	Åspö . . . . .	486
(1 tingslag; 2 725·7 km <sup>2</sup> ).		Bärbo . . . . .	415	<i>Åkers härad</i>	
<i>Norunda härad</i>		Bergshammar . . . . .	651	(7 196 inv.):	
(5 685 inv.):		Tunaberg . . . . .	1 987	Helgarö . . . . .	397
Björklinge . . . . .	1 518	Nikolai . . . . .	7 206	Fogdö . . . . .	767
Viksta <sup>2)</sup> . . . . .	877	därav i		Vansö . . . . .	562
Tensta <sup>2)</sup> . . . . .	1 278	Nikolai kbfd. . . . .	2 371	Härad . . . . .	645
Lena . . . . .	961	<i>Oxelösunds kbfd.</i>	4 835	Strängnäs landskommun	1 321
Arentuna . . . . .	1 051	varav i		Åker . . . . .	2 689
<i>Olands härad</i>		<i>Oxelösunds m:re</i>	3 749	Länna . . . . .	815
(18 784 inv.):		<i>Rönö härad</i>		<i>Österrekarne härad</i>	
Stavby . . . . .	761	(8 630 inv.):		(10 824 inv.):	
Tuna . . . . .	1 008	Svärta . . . . .	1 052	Näshulta . . . . .	1 250
Ekeby . . . . .	812	Helgona . . . . .	1 038	Husby-Rekarne . . . . .	2 688
Skärfhammar . . . . .	1 275	Räby-Rönö . . . . .	625	Stenkvista . . . . .	1 099
Ålunda . . . . .	2 695	Runtuna . . . . .	859	Årja . . . . .	2 134
Morkarla . . . . .	717	Lid . . . . .	404	Barva . . . . .	551
Dannemora . . . . .	959	Ripsa . . . . .	363	Jäder . . . . .	929
Film . . . . .	2 601	Ludgo . . . . .	803	Kjula . . . . .	1 180
Tegelsmora . . . . .	2 730	Spelvik . . . . .	186		
		Bogsta . . . . .	320		

1		2		1		2	
Kommuner m. m.	Folk- mängd	Kommuner m. m.	Folk- mängd	Kommuner m. m.	Folk- mängd	Kommuner m. m.	Folk- mängd
Hammarby . . . . .	245	<b>d) Städer.</b>		Östra Husby . . . . .	1 289		
Sundby . . . . .	328	Nyköping (17·0 km <sup>2</sup> ) .	17 705	Häradshammar . . . . .	994		
Vallby . . . . .	420	<i>därav i</i>		Jonsberg . . . . .	1 212		
<i>Västerrekarne härad</i>		Västra förs. . . . .	8 352				
(7 870 inv.):		Östra " . . . . .	9 353	<i>Björkekinds härad</i>			
Torshälla landskommun .	2 641	Flen <sup>7)</sup> . . . . .	4 452	(3 038 inv.):			
Tumbo . . . . .	1 045	Katrineholm <sup>8)</sup> . . . . .	13 962	Rönö . . . . .	441		
Råby-Rekarne . . . . .	257	Eskilstuna (88·4 km <sup>2</sup> ) .	51 674	Östra Ny . . . . .	647		
Gillberga . . . . .	888	<i>därav i</i>		Å . . . . .	345		
Lista . . . . .	648	Fors förs. . . . .	21 843	Kuddby . . . . .	832		
Öja . . . . .	1 146	Klostern " . . . . .	29 831	Konungssund . . . . .	299		
Västermo . . . . .	1 245	Torshälla <sup>3)</sup> . . . . .	2 959	Täby . . . . .	474		
<i>Torshälla stad</i> <sup>3)</sup> . . . . .	2 959	Strängnäs <sup>3)</sup> . . . . .	6 403	Summa för domsagan	<b>44 692</b>		
<i>Strängnäs stad</i> <sup>3)</sup> . . . . .	6 403	Mariefred <sup>2)</sup> . . . . .	1 628				
<i>Mariefreds</i> " <sup>3)</sup> . . . . .	1 628	Trosa <sup>1)</sup> . . . . .	1 186	<b>b) Hammarkinds, Stegeborgs och</b>			
Summa för domsagan	<b>42 430</b>	Södermanlands län	<b>210 345</b>	<b>Skärkinds domsaga.</b>			
<b>c) Oppunda och Villåttinge</b>		<b>5) Östergötlands län.</b>		(1 tingslag; 1 298·4 km <sup>2</sup> ).			
<b>domsaga.</b>		<b>a) Bråbygdens och Finspångs läns</b>		<i>Hammarkinds</i>			
(1 tingslag; 1 963·6 km <sup>2</sup> ).		<b>domsaga.</b>		<i>härad</i>			
<i>Villåttinge härad</i>		(1 tingslag; 2 298·8 km <sup>2</sup> ).		(15 889 inv.):			
(11 339 inv.):		<i>Av Finspångs läns</i>		Västra Husby . . . . .	714		
Dunker . . . . .	1 337	<i>härad</i>		Drothem . . . . .	1 205		
Lilla Malma <sup>4)</sup> . . . . .	988	(22 351 inv.; hela hära-		Skönberga . . . . .	929		
Malmköpings köping <sup>4)</sup> .	1 519	det 26 217 inv.):		Mogata . . . . .	847		
Hyltinge . . . . .	1 469	Hällestad . . . . .	4 279	Börum . . . . .	261		
<i>därav i</i>		Vänga . . . . .	1 926	Skällvik . . . . .	745		
<i>Sparreholms m:e</i>	628	Finspångs köping <sup>1)</sup> . . .	12 424	S:t Anna . . . . .	1 361		
Helgesta . . . . .	1 009	<i>därav i</i>		Gryt . . . . .	1 837		
Årdala . . . . .	654	<i>Finspångs kbfd.</i> . . . . .	9 141	Valdemarsviks köping .	3 258		
Forsna . . . . .	437	<i>Risinge kbfd.</i> . . . . .	3 283	Ringarum . . . . .	4 732		
Mellösa . . . . .	3 926	Regna . . . . .	1 207	<i>därav i</i>			
<i>Oppunda härad</i>		Skedevi . . . . .	2 515	<i>Ringarums kbfd.</i> . . . .	1 915		
(26 835 inv.):		<i>Bråbo härad</i>		<i>Gusums kbfd.</i> . . . . .	2 817		
Julita . . . . .	2 286	(5 262 inv.):		<i>Skärkinds härad</i>			
Floda . . . . .	2 523	Simonstorp . . . . .	570	(3 943 inv.):			
Sköldinge . . . . .	3 160	Kvillinge . . . . .	4 692	Yxnorum . . . . .	542		
<i>därav i</i>		<i>Memmings härad</i>		Östra Ryd . . . . .	1 241		
<i>Falla m:e</i>	1 088	(4 756 inv.):		Gärdeby . . . . .	351		
Vadsbro . . . . .	636	Kullerstad . . . . .	2 892	Skärkind . . . . .	1 144		
Blacksta . . . . .	375	Kimstad . . . . .	1 864	Gistad . . . . .	665		
Husby-Oppunda . . . . .	672	<i>Lösings härad</i>		<i>Söderköpings stad</i> <sup>2)</sup> .	3 018		
Vrena . . . . .	629	(4 582 inv.):		Summa för domsagan	<b>22 850</b>		
Bettna . . . . .	1 440	Tingstad . . . . .	472	<b>c) Linköpings domsaga.</b>			
Lerbo . . . . .	787	Furingstad . . . . .	336	(1 tingslag; 1 553·7 km <sup>2</sup> ).			
Stora Malm <sup>5)</sup> . . . . .	2 106	Styrstad . . . . .	696	<i>Åkerbo härad</i>			
Östra Vingåker . . . . .	1 754	Dagsberg . . . . .	690	(2 646 inv.):			
Västra Vingåker . . . . .	9 231	Krokek . . . . .	2 388	Lillkyrka . . . . .	84		
<i>därav i</i>		<i>därav i</i>		Östra Skrukeby . . . . .	297		
<i>Vingåkers m:e</i> <sup>6)</sup> . . . . .	2 361	<i>Kolmårdens m:e</i> . . . . .	420	Törnevala . . . . .	742		
Österåker . . . . .	1 236	<i>Östkind's härad</i>		Östra Harg . . . . .	348		
<i>Flens stad</i> <sup>7)</sup> . . . . .	4 452	(4 703 inv.):		Rystad . . . . .	1 175		
<i>Katrineholms stad</i> <sup>2)</sup> .	13 962	Kvarsebo . . . . .	624	<i>Bankekind's härad</i>			
Summa för domsagan	<b>56 588</b>	Östra Stenby . . . . .	584	(11 966 inv.):			
				Vårdsberg . . . . .	787		

1	2	1	2	1	2
Kommuner m. m.	Folk- mängd	Kommuner m. m.	Folk- mängd	Kommuner m. m.	Folk- mängd
Askeby . . . . .	486	Västra Stenby . . . . .	1 192	<i>Vifolka härad</i>	
Örtomta . . . . .	875	Hagebyhöga . . . . .	421	(5 915 inv.):	
Bankekind . . . . .	876	Fivelstad . . . . .	685	Västra Harg . . . . .	1 080
Grebo . . . . .	799	Orlunda . . . . .	335	Östra Tollstad . . . . .	748
Värna . . . . .	508	<i>Dals härad</i>		Sya . . . . .	553
Hjörnsäter . . . . .	1 205	(3 344 inv.):		Veta . . . . .	862
Atridabergs köping <sup>3)</sup>	6 430	Strå . . . . .	360	Viby . . . . .	992
<i>Hanekinds härad</i>		S:t Per . . . . .	464	Herrberga . . . . .	319
(7 654 inv.):		Näsja . . . . .	185	Normlösa . . . . .	553
Vist . . . . .	1 320	Orberga . . . . .	450	Västerlösa . . . . .	808
Landeryd . . . . .	1 653	Ilerrestad . . . . .	312	<i>Mjölby stad</i> <sup>7)</sup> . . . . .	7 834
Skeda . . . . .	1 215	Källstad . . . . .	171	Summa för domsagan	32 725
Skeda . . . . .	1 215	Rogslösa . . . . .	1 036	<i>f) Kinda och Ydre domsaga.</i>	
Slaka . . . . .	879	Väversunda . . . . .	366	(1 tingslag; 1 895·3 km <sup>2</sup> ).	
Kärna . . . . .	2 044	<i>Av Finspånge läns härad:</i>		<i>Kinda härad</i>	
Kaga . . . . .	543	Godegård . . . . .	1 813	(15 373 inv.):	
<i>Gullbergs härad</i>		Tjällmo . . . . .	2 053	Vårdnäs . . . . .	1 649
(6 443 inv.):		<i>Av Göstrings härad:</i>		Tjärstad . . . . .	1 899
Vreta kloster . . . . .	3 503	Bjälbo . . . . .	502	Kättilstad . . . . .	1 166
Stjärnorp . . . . .	878	Allhelgona . . . . .	680	Hägerstad . . . . .	418
Ljung . . . . .	1 219	Järstad <sup>8)</sup> . . . . .	294	Oppeby . . . . .	872
Flistad . . . . .	544	<i>Skänninge stad</i> <sup>5)</sup> . . . . .	2 217	Hycklinge . . . . .	1 271
Björkeberg . . . . .	299	<i>Vadstena stad</i> <sup>6)</sup> . . . . .	3 382	Horn . . . . .	2 124
<i>Valkebo härad</i>		Summa för domsagan	26 787	Västra Eneby . . . . .	1 024
(6 129 inv.):		<i>e) Folkungabygdens domsaga.</i>		Kisa . . . . .	4 070
Ledberg . . . . .	460	(1 tingslag; 1 447·7 km <sup>2</sup> ).		<i>däruv i</i>	
Rappestad . . . . .	596	<i>Lysings härad</i>		<i>Kisa m:e</i>	1 775
Sjögestad . . . . .	653	(8 137 inv.):		Tidersrum . . . . .	940
Vikingstad . . . . .	1 000	Västra Tollstad . . . . .	787	<i>Ydre härad</i>	
Gammalkil . . . . .	932	Ödeshög . . . . .	3 282	(6 338 inv.):	
Nykil . . . . .	1 459	<i>däruv i</i>		Norra Vi . . . . .	711
Ulrika . . . . .	1 029	Ödeshögs m:e . . . . .	1 777	Sund . . . . .	1 520
Summa för domsagan	34 838	Stora Åby . . . . .	1 477	Asby . . . . .	1 203
<i>d) Aska, Dals och Bobergs domsaga.</i>		Trehörna . . . . .	610	Torpa . . . . .	1 094
(1 tingslag; 1 153·8 km <sup>2</sup> ).		Rök . . . . .	648	Västra Ryd . . . . .	1 250
<i>Bobergs härad</i>		Heda . . . . .	512	Svinhult . . . . .	560
(7 612 inv.):		Svanshals . . . . .	655	Summa för domsagan	21 711
Klockrike . . . . .	892	Kumla . . . . .	166	<i>g) Städer.</i>	
Brunneby . . . . .	1 803	<i>Av Göstrings härad</i>		Linköping (60·7 km <sup>2</sup> ) . . . . .	51 907
<i>däruv i</i>		(10 839 inv.; hela häradet 12 315 inv.):		<i>däruv i</i>	
<i>Borensbergs m:e</i> . . . . .	1 089	Appuna . . . . .	293	Linköpings förs. . . . .	33 452
Kristberg . . . . .	1 621	Hov . . . . .	501	<i>S:t Lars</i> " . . . . .	18 455
Ekebyborna . . . . .	576	Högby . . . . .	979	Norrköping (160·1 km <sup>2</sup> ) . . . . .	83 279
Lönsås . . . . .	541	Hogstad . . . . .	609	<i>däruv i</i>	
Alvestad . . . . .	623	Väderstad . . . . .	1 115	<i>S:t Olaf förs.</i> <sup>9)</sup> . . . . .	25 114
Skeppsås . . . . .	339	Rinna . . . . .	853	<i>Hedvigs</i> " . . . . .	12 995
Vallerstad <sup>8)</sup> . . . . .	461	Boxholms köping <sup>6)</sup> . . . . .	4 240	<i>Matteus</i> " . . . . .	11 380
Fornåsa . . . . .	756	<i>däruv i</i>		Östra Eneby " . . . . .	21 259
<i>Aska härad</i>		<i>Ekeby norra köpd.</i> . . . . .	854	<i>S:t Johannes</i> " <sup>1)</sup> . . . . .	7 789
(4 890 inv.):		" <i>södra köpd.</i> . . . . .	3 386	<i>Borgs</i> " . . . . .	4 742
Västra Ny . . . . .	1 245	Åsbo . . . . .	1 190	Söderköping <sup>2)</sup> . . . . .	3 018
Ask . . . . .	224	Blåvik . . . . .	266	Motala (104·0 km <sup>2</sup> ) . . . . .	24 035
Varv <sup>4)</sup> . . . . .	546	Mal Alexander . . . . .	793	<i>däruv i</i>	
Styra <sup>4)</sup> . . . . .	242			Motala förs. . . . .	22 911
				Vinnerstads förs. . . . .	1 124

1	2	1	2	1	2
Kommuner m. m.	Folk- mängd	Kommuner m. m.	Folk- mängd	Kommuner m. m.	Folk- mängd
Vadstena <sup>5)</sup> . . . . .	3 382	Järsnäs . . . . .	721	Källerstad . . . . .	373
Skänninge <sup>5)</sup> . . . . .	2 217	Barkeryd . . . . .	1 468	Ås . . . . .	1 093
Mjölby <sup>7)</sup> . . . . .	7 834	Forserum . . . . .	2 366	Bolmsö . . . . .	730
Östergötlands län	842 824	<i>därav i</i>		Tannåker . . . . .	286
<b>6) Jönköpings län.</b>		<i>Forserums m.e.</i>	1 803	Dannäs . . . . .	437
<b>a) Norra och Södra Vedbo</b>		Oggestorp . . . . .	473	Torskinge . . . . .	523
<b>domsaga.</b>		Hakarp . . . . .	2 575	Forsheda . . . . .	756
(1 tingslag; 1 862·2 km <sup>2</sup> ).		Rogberga . . . . .	1 922	Bredaryd . . . . .	1 616
<b>Södra Vedbo härad</b>		Barnarp . . . . .	1 517	Reftele . . . . .	2 055
(12 402 inv.):		Månsarp . . . . .	2 696	Kulltorp . . . . .	1 580
Mariannelunds köping <sup>1)</sup> .	1 602	Norra Hammars köping .	4 759	Gnosjö . . . . .	2 255
Hässleby <sup>1)</sup> . . . . .	923	Jürstorp . . . . .	574		
Ingatorp . . . . .	2 346	Bankeryd . . . . .	2 866	<b>Östbo härad</b>	
Bellö . . . . .	343			(17 772 inv.):	
Edshult . . . . .	510	<b>Mo härad</b>		Kärda . . . . .	709
Hult . . . . .	1 051	(6 016 inv.):		Hånger . . . . .	635
Mellby . . . . .	576	Bottnaryd . . . . .	968	Tännö . . . . .	344
Höreda . . . . .	1 342	Mulseryd . . . . .	654	Voxtorp . . . . .	1 272
Norra Solberga . . . . .	2 321	Angerdshestra . . . . .	423	Rydaholm . . . . .	3 334
Flisby . . . . .	1 388	Bondstorp . . . . .	328	Gällaryd . . . . .	1 045
<b>Norra Vedbo härad</b>		Stengårdshult . . . . .	343	Fryele . . . . .	803
(13 298 inv.):		Norra Unnaryd . . . . .	420	Hagshult . . . . .	473
Askeryd . . . . .	785	Oreryd . . . . .	302	Kävsjö . . . . .	1 129
Bredestad . . . . .	1 442	Norra Hestra . . . . .	788	Åker . . . . .	1 172
<i>därav i</i>		Yaldshult . . . . .	146	Tofteryd . . . . .	3 005
<i>Aneby m.e. del av 2)</i> . . . .	1 156	Åsenhöga . . . . .	1 028	<i>därav i</i>	
Bälaryd . . . . .	847	Källeryd . . . . .	616	<i>Skillingaryds m.e.</i>	2 095
<i>därav i</i>		<b>Huskvarna stad<sup>5)</sup></b> . . . . .	12 014	Byarum . . . . .	3 851
<i>Aneby m.e. del av 2)</i> . . . .	111	<b>Nässjö</b> , <sup>5)</sup> . . . . .	15 166	<i>därav i</i>	
Lommaryd . . . . .	1 387	<b>Gränna</b> , <sup>5)</sup> . . . . .	1 473	<i>Vaggeryds m.e.</i>	2 065
Haurida . . . . .	358	Summa för domsagan	64 526	<b>Värnamo stad<sup>6)</sup></b> . . . . .	11 067
Vireda . . . . .	760			Summa för domsagan	64 078
Marbäck . . . . .	656	<b>c) Östbo och Västbo domsaga.</b>			
Frinnaryd . . . . .	999	(1 tingslag; 3 486·0 km <sup>2</sup> ).		<b>d) Njudungs domsaga.</b>	
Linderås . . . . .	1 424	<b>Västbo härad</b>		(1 tingslag; 3 123·6 km <sup>2</sup> ).	
Säby <sup>3)</sup> . . . . .	3 542	(35 239 inv.):		<b>Västra härad</b>	
Adelöv . . . . .	1 098	Anderstorp <sup>11)</sup> . . . . .	2 882	(21 005 inv.):	
<b>Eksjö stad<sup>4)</sup></b> <sup>10)</sup> . . . . .	9 502	<i>därav i</i>		Ödestugu . . . . .	600
<b>Tranås stad<sup>3)</sup></b> <sup>4)</sup> . . . . .	9 937	<i>Anderstorps kbfd.</i> . . . . .	2 846	Malmback . . . . .	2 313
Summa för domsagan	45 139	<i>varav i</i>		Almesåkra . . . . .	382
		<i>Anderstorps m.e.</i>	1 551	Bringetofta . . . . .	934
<b>b) Tveta, Vista och Mo domsaga.</b>		<i>Gyllenfors kbfd., del av</i>	36	Hylletofta . . . . .	425
(1 tingslag; 2 092·7 km <sup>2</sup> ).		Gislaveds köping <sup>11)</sup> . . . . .	5 223	Svenarum . . . . .	1 429
<b>Vista härad</b>		<i>därav i</i>		Vrigstad . . . . .	1 404
(6 334 inv.):		<i>Bäraryds förs.</i> . . . . .	3 521	Nydala . . . . .	783
Gränna landskommun . . . .	2 074	<i>Gyllenfors kbfd., del av</i>	1 702	Hjälmseryd . . . . .	2 102
Visingsö . . . . .	1 023	Våthult . . . . .	405	Stockaryd . . . . .	1 615
Ölmstad . . . . .	1 202	Bosebo . . . . .	224	Hultsjö . . . . .	996
Skärstad . . . . .	2 035	Villstad . . . . .	3 712	Skepperstad . . . . .	530
<b>Tveta härad</b>		Burseryd . . . . .	1 386	Hjärtlanda . . . . .	177
(23 523 inv.):		Sandvik . . . . .	94	Norra Sandsjö <sup>7)</sup> . . . . .	1 969
Svartorp . . . . .	661	Gryteryd . . . . .	315	Bodafors köping <sup>7)</sup> . . . . .	2 396
Lekeryd . . . . .	925	Södra Hestra . . . . .	1 165	Fröderyd . . . . .	835
		Långaryd . . . . .	3 300	Bäckaby . . . . .	633
		Färgaryd . . . . .	2 457	Södra Solberga . . . . .	527
		Femsjö . . . . .	448		
		Södra Unnaryd . . . . .	1 640		
		Jälluntofta . . . . .	284		

TAB. 1 (forts.). FOLKMÄNGD 1948. — 6) JÖNK. L. (forts.). — 7) KRONOB. L. 17

1		2		1		2		1		2	
Kommuner m. m.	Folk- mängd	Kommuner m. m.	Folk- mängd	Kommuner m. m.	Folk- mängd	Kommuner m. m.	Folk- mängd	Kommuner m. m.	Folk- mängd	Kommuner m. m.	Folk- mängd
<b>Östra härad</b> (18 172 inv.):				<b>Lenhovda</b> . . . . . 2 898				<b>c) Västra Värends domsaga.</b> (1 tingslag; 1 448·9 km <sup>2</sup> ).			
Korsberga . . . . .	1 430	Lenhovda m:e . . . . .	1 219					<b>Allbo härad:</b>			
Lemnhult . . . . .	414	Ålghult . . . . .	4 171					Ör . . . . .	536		
Näshult . . . . .	757	Hohultstatts m:e . . . . .	871					Härlöv . . . . .	175		
Stenberg . . . . .	519	Hälleberga . . . . .	2 466					Moheda . . . . .	2 450		
Skirö . . . . .	610	Ekeberga . . . . .	1 733					<i>därrav i</i>			
Nye . . . . .	801	Algutsboda . . . . .	3 838					Moheda m:e . . . . .	1 176		
Bäckeda . . . . .	740	<b>Konga härad</b> (24 188 inv.):						Slätthög . . . . .	1 185		
Näsby . . . . .	393	Långasjö . . . . .	1 498					Mistelås . . . . .	423		
Myresjö . . . . .	939	Ljnder . . . . .	2 071					Kvenneberga . . . . .	817		
Lannaskede . . . . .	1 697	Almeboda . . . . .	2 240					Hjortsberga . . . . .	1 082		
Nävelsjö . . . . .	746	Linneryd . . . . .	1 962					Lekaryd . . . . .	535		
Björkö . . . . .	1 477	Hovmantorp <sup>a)</sup> . . . . .	2 076					Alvesta köping . . . . .	4 494		
Vetlanda landskomm. <sup>b)</sup>	1 844	<i>därrav i</i>						Blädinge . . . . .	761		
Skede . . . . .	1 129	Hovmantorps m:e . . . . .	1 251					Vislanda . . . . .	2 607		
Åseda . . . . .	1 980	Lessebo köping <sup>a)</sup> . . . . .	2 441					<i>därrav i</i>			
Ökna . . . . .	1 091	Furuby . . . . .	637					Vislanda m:e . . . . .	1 010		
Karlstorp . . . . .	945	Hemmesjö <sup>a)</sup> . . . . .	800					Skatelöv, del av <sup>a)</sup> . . . . .	1 292		
Kräkshult . . . . .	660	Tegnaby <sup>a)</sup> . . . . .	512					Västra Torsås . . . . .	2 503		
<b>Sävsjö stad<sup>a)</sup></b> . . . . .	<b>4 178</b>	Östra Torsås . . . . .	1 453					Härlunda . . . . .	1 129		
<b>Vetlanda stad<sup>a)</sup></b> . . . . .	<b>7 270</b>	Uråsa . . . . .	508					Virestad . . . . .	3 050		
Summa för domsagan	<b>50 625</b>	Nöbbele . . . . .	1 100					Stenbrohult . . . . .	2 809		
<b>e) Städer.</b>		Väckelsång . . . . .	1 814					Almhults köping . . . . .	3 774		
Jönköping (47·3 km <sup>2</sup> ) . . . . .	42 428	Tingsås <sup>b)</sup> . . . . .	1 886					Summa för domsagan	<b>29 122</b>		
<i>därrav i</i>		Tingsryds köping <sup>b)</sup> . . . . .	1 151					<b>d) Sunnerbo domsaga.</b> (1 tingslag; 2 536·3 km <sup>2</sup> ).			
Sofa förs. . . . .	26 385	Södra Sandsjö . . . . .	2 064					<b>Sunnerbo härad</b> (30 816 inv.):			
Kristina . . . . .	9 608	Summa för domsagan	<b>48 698</b>					Göteryd . . . . .	1 974		
Ljungarums . . . . .	6 435	<b>b) Mollersta Värends domsaga.</b> (1 tingslag; 1 263·6 km <sup>2</sup> ).						Pjätteryd . . . . .	1 093		
Huskvarna <sup>b)</sup> . . . . .	12 014	<b>Kinnevalds härad</b> (14 558 inv.):						Agunnaryd . . . . .	1 070		
Nässjö <sup>b)</sup> . . . . .	15 166	Almunderyd . . . . .	3 489					Södra Ljunga . . . . .	1 207		
Värnamo <sup>b)</sup> . . . . .	11 067	<i>därrav i</i>						Hamneda . . . . .	1 280		
Sävsjö <sup>b)</sup> . . . . .	4 178	Ryds m:e . . . . .	824					Känna . . . . .	637		
Vetlanda <sup>b)</sup> . . . . .	7 270	Urshult . . . . .	3 431					Tutaryd . . . . .	296		
Ekshjö <sup>a)</sup> . . . . .	9 502	Jät . . . . .	617					Rysesby . . . . .	2 039		
Tranås <sup>a)</sup> . . . . .	9 937	Kalvsvik . . . . .	808					Berga . . . . .	2 811		
Gränna <sup>b)</sup> . . . . .	1 473	Tävelsås . . . . .	780					Dörarp . . . . .	392		
Jönköpings län	<b>266 796</b>	Dänningelanda . . . . .	224					Vittaryd . . . . .	357		
<b>7) Kronobergs län.</b>		Vederslöv . . . . .	793					Angelstad . . . . .	1 063		
<b>a) Östra Värends domsaga.</b> (1 tingslag; 3 593·3 km <sup>2</sup> ).		Skatelöv, del av <sup>b)</sup> . . . . .	736					Odensjö . . . . .	592		
<b>Uppvidinge härad</b> (24 510 inv.):		Oja . . . . .	1 454					Lidhult . . . . .	1 163		
Åseda <sup>1)</sup> . . . . .	1 753	Bergunda . . . . .	1 078					<i>därrav i</i>			
Åseda köping <sup>1)</sup> . . . . .	2 074	Öjaby . . . . .	1 168					Lidhulta m:e . . . . .	538		
Nottebäck med Gran- hult <sup>2)</sup> . . . . .	2 671	<b>Norrvidinge härad</b> (8 069 inv.):						Vrå . . . . .	804		
Sjösås . . . . .	1 362	Gårdsby . . . . .	1 125					Torpu . . . . .	904		
Hornaryd . . . . .	339	Söraby . . . . .	1 202					Annerstad . . . . .	970		
Drev . . . . .	284	Tjureså . . . . .	815					Nöttja . . . . .	492		
Dädesjö . . . . .	1 156	Tolg . . . . .	1 060					Hinneryd . . . . .	1 587		
Herråkra . . . . .	265	Åsa . . . . .	860					Traryd . . . . .	4 257		
		Aneboda . . . . .	1 799					<i>därrav i</i>			
		Berg . . . . .	927					Strömnäs bruks m:e . . . . .	1 569		
		Ormesberga . . . . .	281					Hallaryd . . . . .	1 119		
		Summa för domsagan	<b>22 627</b>					Markaryd <sup>7)</sup> . . . . .	3 004		
								Markaryds köping <sup>7)</sup> . . . . .	1 700		
								<b>Ljungby stad<sup>8)</sup></b> . . . . .	<b>6 942</b>		
								Summa för domsagan	<b>87 758</b>		

1		2		1		2	
Kommuner m. m.	Folk- mängd	Kommuner m. m.	Folk- mängd	Kommuner m. m.	Folk- mängd	Kommuner m. m.	Folk- mängd
<b>e) Städer.</b>		Figeholms köping <sup>2)</sup> . . .	776	Äby . . . . .	1 783		
Växjö (68·6 km <sup>2</sup> ) . . .	19 250	Kristdala . . . . .	2 857	Förlösa . . . . .	1 080		
Ljungby <sup>8)</sup> . . . . .	6 942	Vimmerby stad <sup>3)</sup> . . .	4 850	Kläckeberga . . . . .	930		
Kronobergs län	157 455	Summa för domsagan	29 613	Dörby . . . . .	1 367		
				Summa för domsagan	24 840		
<b>8) Kalmar län.</b>		<b>c) Aspelands och Handbörds domsaga.</b>		<b>e) Södra Möre domsaga.</b>			
<b>a) Tjusts domsaga.</b>		<b>(1 tingslag; 2 113·0 km<sup>2</sup>).</b>		<b>(1 tingslag; 1 751·8 km<sup>2</sup>).</b>			
<i>Norra Tjusts härad</i> (15 328 inv.):		<i>Aspelands härad</i> (15 109 inv.):		<i>Södra Möre härad</i> (33 563 inv.):			
Gårdserum . . . . .	1 606	Mörlunda . . . . .	3 883	Hosso . . . . .	760		
Dalhem . . . . .	1 019	Tveta . . . . .	578	Ljungby . . . . .	3 459		
Ukna . . . . .	1 689	Mälilla <sup>4)</sup> . . . . .	2 691	S:t Sigfrid . . . . .	486		
Hannäs . . . . .	1 121	Gårdveda <sup>4)</sup> . . . . .	598	Madesjö . . . . .	4 584		
Tryserum . . . . .	1 557	Lönneberga . . . . .	2 077	Örsjö . . . . .	1 085		
Östra Ed . . . . .	793	Järeda . . . . .	1 261	Vissefjärda . . . . .	4 115		
Västra Ed . . . . .	2 109	Virserum . . . . .	4 021	Emmaboda köping . . . . .	2 143		
Lofthammar . . . . .	1 626	därav i		Oskar . . . . .	749		
Lofa . . . . .	1 816	Virserums m:e . . . . .	2 229	Mortorp . . . . .	1 097		
Överum . . . . .	1 992			Karlslunda . . . . .	1 409		
<i>Södra Tjusts härad</i> (17 892 inv.):		<i>Handbörds härad</i> (14 500 inv.):		Arby . . . . .	1 111		
Gamleby . . . . .	3 015	Fagerhult . . . . .	2 023	Hagby . . . . .	848		
därav i		Fågelfors . . . . .	1 339	Voxtorp . . . . .	537		
Gamleby köpings m:e <sup>10)</sup> . . .	1 697	Högsby . . . . .	5 386	Halltorp . . . . .	940		
varav i		därav i		Söderåkra . . . . .	3 904		
Gamleby köping . . . . .	237	Ruda m:e, del av <sup>10)</sup> . . . . .	319	därav i			
Odensvi . . . . .	1 289	Kräksmåla . . . . .	1 765	Norra kbfd. . . . .	1 677		
Locknevi . . . . .	1 466	Långemåla . . . . .	1 580	Södra kbfd. . . . .	2 227		
Blackstad . . . . .	1 109	därav i		varav i			
Hallingeberg . . . . .	3 455	Ruda m:e, del av <sup>10)</sup> . . . . .	337	Bergivara m:e . . . . .	737		
därav i		Fliseryd . . . . .	2 407	Torsås . . . . .	4 407		
Norra kbfd. . . . .	1 406	därav i		därav i			
Södra kbfd. . . . .	2 049	Ruda m:e, del av <sup>10)</sup> . . . . .	65	Torsås m:e . . . . .	655		
Törnsfall . . . . .	1 186	Summa för domsagan	29 609	Gullabo . . . . .	1 929		
Gladhammar . . . . .	2 055			Nybro stad <sup>6)</sup> . . . . .	6 618		
Västrum . . . . .	1 186	<b>d) Norra Möre och Stranda domsaga.</b>		Summa för domsagan	40 181		
Hjorted . . . . .	3 131	<b>(1 tingslag; 1 379·8 km<sup>2</sup>).</b>					
Summa för domsagan	33 220	<i>Stranda härad</i> (14 398 inv.):		<b>f) Ölands domsaga.</b>			
<b>b) Sevede och Tunaläns domsaga.</b>		Döderhult . . . . .	5 270	<b>(1 tingslag; 1 341·6 km<sup>2</sup>).</b>			
<b>(1 tingslag; 1 924·0 km<sup>2</sup>).</b>		därav i		<i>Åkerbo härad</i> (5 550 inv.):			
<i>Sevede härad</i> (15 311 inv.):		Döderhults kbfd. . . . .	3 535	Böda . . . . .	1 577		
Frödinge . . . . .	1 580	Påskallaviks kbfd. . . . .	1 735	Högby . . . . .	1 594		
Djursdala . . . . .	807	varav i		Källa . . . . .	473		
Södra Vi . . . . .	3 234	Påskallaviks köping . . . . .	216	Pernäs . . . . .	1 252		
därav i		Mönsterås <sup>5)</sup> . . . . .	2 360	Föra . . . . .	654		
Södra Vi m:e . . . . .	951	Mönsterås köping <sup>5)</sup> . . . . .	1 642	<i>Slättbo härad</i> (2 633 inv.):			
Rumskulla . . . . .	1 218	Ålem . . . . .	5 126	Alböke . . . . .	354		
Pelarne . . . . .	443	därav i		Köping . . . . .	955		
Vimmerby landskommun	2 130	Pataholms köping . . . . .	54	Rüpplinge . . . . .	651		
Vena <sup>1)</sup> . . . . .	2 539	<i>Norra Möre härad</i> (10 442 inv.):		Högsrum . . . . .	673		
Hultsfreds köping <sup>1)</sup> . . . . .	3 360	Ryssby . . . . .	2 455	<i>Runstens härad</i> (3 288 inv.):			
<i>Tunaläns härad</i> (9 452 inv.):		Bäckebo . . . . .	1 792	Löt . . . . .	477		
Tuna . . . . .	2 342	Kristvalla . . . . .	1 035	Egby . . . . .	166		
Misterhult <sup>2)</sup> . . . . .	3 477						



TAB. 1 (forts.). FOLKMÄNGD 1948. 8) KALM. L. (forts.).— 9) GOTL. L.—10) BLEK. L. 19

1		2		1		2	
Kommuner m. m.	Folk- mängd	Kommuner m. m.	Folk- mängd	Kommuner m. m.	Folk- mängd	Kommuner m. m.	Folk- mängd
Bredsåtra . . . . .	466	Rute . . . . .	716	Hejde . . . . .	496		
Gårdslösa . . . . .	1 005	Fleringe . . . . .	367	Klinte . . . . .	1 352		
Långlöt . . . . .	365	Hall . . . . .	218	Fröjel . . . . .	453		
Runsten . . . . .	809	Hangvar . . . . .	701	Eksta . . . . .	548		
<i>Algutsrums härad</i>		Lürbro . . . . .	1 382	Sproge . . . . .	251		
(5 751 inv.):		Hellvi . . . . .	635	Silte . . . . .	276		
Glömminge . . . . .	644	Slite köping <sup>7)</sup>	2 278	Hablingbo . . . . .	523		
Algutsrum . . . . .	638	Boge . . . . .	434	Levide . . . . .	568		
Torslunda . . . . .	1 868	Bäl . . . . .	174	Gerum . . . . .	159		
Viekleby . . . . .	606	Vallstena . . . . .	347	Fardhem . . . . .	357		
Resmo . . . . .	450	Källunge . . . . .	284	Linde . . . . .	357		
Mörbylånga <sup>7)</sup> . . . . .	941	Hejnum . . . . .	229	Löjsta . . . . .	241		
Mörbylånga köping <sup>7)</sup> . . . . .	604	Tingstäde . . . . .	435	Etelhem . . . . .	542		
<i>Möckleby härad</i>		Stenkyrka . . . . .	647	Lye . . . . .	317		
(2 331 inv.):		Lummelunda . . . . .	292	Garde . . . . .	395		
Norra Möckleby . . . . .	641	Martebo . . . . .	307	Alskog . . . . .	355		
Gårdby . . . . .	347	Väs kinase . . . . .	729	Lan . . . . .	433		
Sandby . . . . .	302	Bro . . . . .	291	När . . . . .	838		
Stenåsa . . . . .	439	Lokrume . . . . .	427	Burs . . . . .	743		
Hulterstad . . . . .	602	Fole . . . . .	428	Stänga . . . . .	683		
<i>Gräsgårds härad</i>		Ekeby . . . . .	295	Hemse . . . . .	977		
(4 116 inv.):		Barlingbo . . . . .	378	<i>däran i</i>			
Kastlösa . . . . .	705	Endre . . . . .	332	<i>Hemse m.e.</i>	620		
Smedby . . . . .	286	Hejdeby . . . . .	189	Alva . . . . .	446		
Södra Möckleby . . . . .	1 371	Follingbo . . . . .	501	Rone . . . . .	846		
Segerstad . . . . .	277	Akebäck . . . . .	134	Eke . . . . .	209		
Gräsgård . . . . .	560	Roma . . . . .	838	Havdhem . . . . .	861		
Ventlinge . . . . .	606	Björke . . . . .	410	Näs . . . . .	347		
Ås . . . . .	311	Viklan . . . . .	189	Gröllingbo . . . . .	580		
<i>Borgholms stad<sup>8)</sup></i> . . . . .	2 275	Guldrupe . . . . .	205	Fide . . . . .	283		
Summa för domsagan	<b>25 944</b>	Buttle . . . . .	267	Oja . . . . .	688		
<i>g) Städer.</i>		Vänge . . . . .	620	Hamra . . . . .	248		
Kalmar (24,5 km <sup>2</sup> ) . . . . .	26 055	Sjonhem . . . . .	274	Vamlingbo . . . . .	585		
Nybro <sup>6)</sup> . . . . .	—	Halla . . . . .	381	Sundre . . . . .	111		
Oskarshamn (21,4 km <sup>2</sup> ) . . . . .	10 459	Ganthen . . . . .	245	Summa för domsagan	<b>44 575</b>		
Västervik (25,0 km <sup>2</sup> ) . . . . .	15 124	Dalhem . . . . .	549	<i>b) Stad.</i>			
Vimmerby <sup>5)</sup> . . . . .	4 850	Hörsne med Bara . . . . .	477	Visby (36,3 km <sup>2</sup> ) . . . . .	14 342		
Borgholm <sup>8)</sup> . . . . .	—	Gothem . . . . .	633	Gotlands län	<b>58 917</b>		
Kalmar län	<b>235 045</b>	Norrianda . . . . .	259				
<i>9) Gotlands län.</i>		Anga . . . . .	225				
<i>a) Gotlands domsaga.</i>		Kräklingbo . . . . .	343				
(1 tingslag; 3 103,8 km <sup>2</sup> ).		Ala . . . . .	279				
<i>Gottl. norra härad</i>		Ardre . . . . .	506				
(23 335 inv.):		Gammelgarn . . . . .	360				
Färö . . . . .	932	Östergarn . . . . .	573				
Bunge . . . . .	1 620	<i>Gotl. södra härad</i>					
		(21 240 inv.):					
		Västerhejde . . . . .	797	<i>10) Blekinge län.</i>			
		Träkumla . . . . .	228	<i>a) Östra och Medelsta domsaga.</i>			
		Vall . . . . .	306	(1 tingslag; 1 599,2 km <sup>2</sup> ).			
		Atlingbo . . . . .	234	<i>Östra härad</i>			
		Hogrån . . . . .	306	(21 423 inv.):			
		Stenkumla . . . . .	398	Kristianopel . . . . .	2 410		
		Tofta . . . . .	455	<i>däran i</i>			
		Eskelhem . . . . .	594	<i>Kristianopels köping . . . . .</i>	107		
		Västergarn . . . . .	206	Jämjö . . . . .	2 374		
		Sanda . . . . .	800	Torhamn . . . . .	2 233		
		Mästerby . . . . .	408	Sturkö . . . . .	1 555		
		Väte . . . . .	540	Tjurkö . . . . .	313		
				Ramdala . . . . .	2 177		
				Lösen . . . . .	2 736		

1	2	1	2	1	2
Kommuner m. m.	Folk- mängd	Kommuner m. m.	Folk- mängd	Kommuner m. m.	Folk- mängd
Angerum . . . . .	3 716	Ronneby <sup>1)</sup> . . . . .	6 934	Tryde . . . . .	1 677
därav i		Karlshamn (15·7 km <sup>2</sup> ) . . . . .	10 565	Tomelilla köping . . . . .	3 434
Angerums förs. . . . .	2 856	Sölvesborg (8·5 km <sup>2</sup> ) . . . . .	4 421	Spjutstorp . . . . .	686
Flymens förs. . . . .	860			Onslunda . . . . .	1 235
Rödeby . . . . .	3 909	Blekinge län	145 099	Tranås . . . . .	853
<b>Medelstads härad</b> (27 985 inv.):				<b>Simrishamns stad<sup>2)</sup></b> . . . . .	3 400
Sillhövda . . . . .	1 955	<b>II) Kristianstads län.</b>		Summa för domsagan	86 547
Eringsboda . . . . .	1 694	<b>a) Ingelstads och Järrestads</b> <b>domsaga.</b>		<b>b) Gärds och Albo domsaga.</b> (1 tingslag; 900·8 km <sup>2</sup> ).	
Tving . . . . .	2 316	(1 tingslag; 586·6 km <sup>2</sup> ).		<b>Albo härad</b> (8 954 inv.):	
Fridlevstad . . . . .	2 415	<b>Järrestads härad</b> (8 684 inv.):		Fågeltofta . . . . .	688
Nättraby . . . . .	2 472	Simris-Nöbbelöv . . . . .	1 998	S:t Olof . . . . .	1 597
Aspö . . . . .	780	därav i		Rörum . . . . .	723
Hasslö . . . . .	1 501	Östra Nöbbelövs förs. . . . .	973	Södra Mellby . . . . .	1 592
Förkärla . . . . .	495	varav i		därav i	
Listerby . . . . .	1 704	Brantevika m:e, del av <sup>1)</sup> . . . . .	457	Kiviks m:e, del av <sup>4)</sup> . . . . .	470
Hjortsberga . . . . .	1 024	Simris förs. . . . .	1 025	Vitaby . . . . .	1 449
Edestad . . . . .	835	varav i		därav i	
Ronneby landskommun <sup>1)</sup>	8 850	Brantevika m:e, del av <sup>1)</sup> . . . . .	310	Kiviks m:e, del av <sup>4)</sup> . . . . .	152
därav i		Järrestad . . . . .	617	Vitemilla m:e . . . . .	260
Ronneby kbfd., del av <sup>1)</sup> . . . . .	4 721	Östra Tommarp . . . . .	1 197	Eljaröd . . . . .	410
Källinge kbfd. . . . .	4 129	Gladsax . . . . .	1 181	Andrarum . . . . .	800
Backaryd . . . . .	1 944	därav i		Brösarp . . . . .	1 125
<b>Ronneby stad<sup>1)</sup></b> . . . . .	6 934	Baskemilla m:e . . . . .	373	Ravlundå . . . . .	570
Summa för domsagan	56 342	Östra Vemmerlöv . . . . .	1 062	<b>Gärds härad</b> (18 154 inv.):	
<b>b) Bräkne och Listers domsaga.</b> (2 tingslag; 1 274·2 km <sup>2</sup> ).		Stiby . . . . .	1 374	Maglehem . . . . .	905
<b>1) Bräkne tingslag (634·1 km<sup>2</sup>).</b>		Vallby . . . . .	892	Hörröd . . . . .	585
<b>Bräkne härad:</b>		Bolshög . . . . .	363	Huaröd . . . . .	879
Öljehult . . . . .	1 067	<b>Ingelstads härad</b> (24 463 inv.):		Degeberga . . . . .	1 397
Bräkne-Hoby . . . . .	4 173	Östra Hoby . . . . .	1 818	Vittskövle . . . . .	946
Åryd . . . . .	1 692	därav i		Östra Sönnarslöv . . . . .	853
Hällaryd . . . . .	2 244	Skillinge m:e . . . . .	778	Everöd . . . . .	1 319
Ringamåls . . . . .	1 261	Borrby . . . . .	2 316	Lyngsjö . . . . .	246
Asarum . . . . .	7 351	därav i		Östra Vram . . . . .	423
Summa	17 788	Borrby m:e . . . . .	1 117	Västra Vram . . . . .	2 902
<b>2) Listers tingslag (640·1 km<sup>2</sup>).</b>		Hörup . . . . .	675	därav i	
<b>Listers härad:</b>		därav i		Tollarps m:e . . . . .	861
Kyrkhult . . . . .	4 098	Löderups m:e, del av <sup>2)</sup> . . . . .	192	Linderöd . . . . .	1 025
Jämshög <sup>2)</sup> . . . . .	3 552	Löderup . . . . .	1 819	Åsphult . . . . .	751
Olofströms köping <sup>2)</sup> . . . . .	3 653	därav i		Djurröd . . . . .	634
Mörrum . . . . .	4 014	Löderups m:e, del av <sup>2)</sup> . . . . .	380	Träne . . . . .	1 026
Elleholm . . . . .	280	Valleberga . . . . .	1 105	Skepparslöv . . . . .	1 105
Gammalstorp . . . . .	1 831	Ingelstorp . . . . .	746	Vä . . . . .	1 607
Ysane . . . . .	1 126	Glemminge . . . . .	951	Köpinge . . . . .	1 601
Mjällby . . . . .	5 671	Tosterup . . . . .	307	Summa för domsagan	27 108
Sölvesborgs landskomm.	1 098	Bollerup . . . . .	465	<b>c) Villands domsaga.</b> (1 tingslag; 642·1 km <sup>2</sup> ).	
Summa	25 323	Hannas . . . . .	335	<b>Villands härad:</b>	
Summa för domsagan	48 111	Hammenhög . . . . .	1 114	Åhus <sup>5)</sup> . . . . .	2 577
<b>c) Städer.</b>		Östra Herrestad . . . . .	461	Åhus köping <sup>5)</sup> . . . . .	1 939
Karlskrona (11·0 km <sup>2</sup> ) . . . . .	30 654	Östra Ingelstad . . . . .	469	Rinkaby . . . . .	984
därav i		Smedstorp . . . . .	1 656	Gustav Adolf . . . . .	788
Stadsförs. . . . .	20 277	därav i			
Amiralitetsförs. . . . .	10 377	Smedstorps m:e . . . . .	399		
		Kverrestad . . . . .	914		
		Ullstorp . . . . .	595		
		Örnaby . . . . .	444		
		Renestad . . . . .	388		

TAB. 1 (forts.). FOLKMÄNGD 1948. — 11) KRISTIANST. L. (forts.). — 12) MALMÖHUS LÄN. 21

1	2	1	2	1	2
Kommuner m. m.	Folk- mängd	Kommuner m. m.	Folk- mängd	Kommuner m. m.	Folk- mängd
Nosaby . . . . .	2 290	Vankiva . . . . .	1 853	Kvidinge . . . . .	2 212
Fjälkinge . . . . .	1 336	Stoby . . . . .	1 875	<i>därrav i</i>	
Nymö . . . . .	407	Norra Sundby . . . . .	749	<i>Kvidänge m.e.</i>	901
Trolle-Ljungby . . . . .	1 309	Gumlösa . . . . .	450	Starby . . . . .	358
Gualöv . . . . .	837	Sörby . . . . .	361	Åstorps köping <sup>11)</sup> . . . . .	4 383
Kiaby . . . . .	872	Ignaberga . . . . .	781	Västra Broby . . . . .	1 751
Ivö . . . . .	322	Vinslöv <sup>9)</sup> . . . . .	1 767	Strövelstorp . . . . .	1 485
Ivetofta <sup>6)</sup> . . . . .	1 882	Vinslövs köping <sup>9)</sup> . . . . .	1 864	Ausås . . . . .	1 116
Bromölla köping <sup>6)</sup> . . . . .	3 369	Önnestad . . . . .	1 805	Höja . . . . .	1 358
Näsrum . . . . .	2 184	<i>därrav i</i>			
Vänga . . . . .	1 543	Önnestads m.e. . . . .	514	<i>Bjäre härad</i>	
Oppmanna . . . . .	1 664	Nävlinge . . . . .	667	(15 877 inv.):	
Österslöv . . . . .	1 123	Häglinge . . . . .	717	Rebbelberga . . . . .	1 282
Fjälkestad . . . . .	1 142	Tjörnarp . . . . .	1 039	Barkåkra . . . . .	2 896
<b>Summa för domsagan</b>	<b>26 568</b>	Norra Mellby . . . . .	2 485	<i>därrav i</i>	
		<i>därrav i</i>		Skälldervikens m.e. . . . .	640
<b>d) Östra Göinge domsaga.</b>		Södala m.e. . . . .	972	Hjärnarp . . . . .	1 807
(1 tingslag; 1 051.9 km <sup>2</sup> ).		Brönnestad . . . . .	818	Förslov . . . . .	1 948
<i>Östra Göinge härad:</i>		Matteröd . . . . .	676	Grevie . . . . .	1 606
Färlöv . . . . .	1 919	Västra Torup . . . . .	985	Bästads köping . . . . .	2 288
Norra Strö . . . . .	591	<i>därrav i</i>		Hov . . . . .	1 008
Kviinge . . . . .	1 050	Tyringe m.e. del av <sup>8)</sup> . . . . .	11	Västra Karup . . . . .	2 569
Gryt . . . . .	363	<i>Hässleholms stad</i> <sup>10)</sup> . . . . .	10 206	Torekov . . . . .	473
Kniplinge . . . . .	2 168	<b>Summa för domsagan</b>	<b>44 223</b>	<i>därrav i</i>	
<i>därrav i</i>				Torekovs m.e.	456
<i>Kniplinge m.e.</i>	1 533	<b>f) Norra Åsbo domsaga.</b>		<i>Ängelholms stad</i> <sup>12)</sup> . . . . .	7 439
Hjursås . . . . .	2 848	(1 tingslag; 998.2 km <sup>2</sup> ).		<b>Summa för domsagan</b>	<b>37 893</b>
Emmislov . . . . .	843	<i>Norra Åsbo härad:</i>		<b>h) Städer.</b>	
Östra Broby . . . . .	2 483	Färingtofta . . . . .	862	Kristianstad (55.1 km <sup>2</sup> )	23 779
<i>därrav i</i>		Riseberga . . . . .	4 359	<i>därrav i</i>	
<i>Broby m.e.</i>	953	<i>därrav i</i>		Heliga Trefaldighets förs. . . . .	18 858
Glimåkra . . . . .	3 136	Ljungbyheds m.e. . . . .	1 420	Norra Åsums förs. . . . .	4 921
<i>därrav i</i>		Perstorps köping . . . . .	3 138	Simrishamn <sup>3)</sup> . . . . .	3 400
<i>Glimåkra m.e.</i>	973	Oderlunga . . . . .	1 522	Ängelholm <sup>12)</sup> . . . . .	7 439
Örkened . . . . .	3 988	Rya . . . . .	1 118	Hässleholm <sup>10)</sup> . . . . .	10 206
<i>därrav i</i>		Örkelljunga <sup>13)</sup> . . . . .	5 538	<b>Kristianstads län</b>	<b>258 089</b>
Lönsboda m.e. . . . .	896	<i>därrav i</i>			
Loshult . . . . .	1 925	Örkelljunga m.e. . . . .	2 707	<b>12) Malmöhus län.</b>	
Osby <sup>7)</sup> . . . . .	2 560	Fagerhult <sup>13)</sup> . . . . .	1 803	<b>a) Luggude domsaga.</b>	
Osby köping <sup>7)</sup> . . . . .	4 067	Tåssjö . . . . .	1 245	(1 tingslag; 641.8 km <sup>2</sup> ).	
Hästveda . . . . .	1 968	Tåstarp . . . . .	759	<i>Luggude härad</i>	
<i>därrav i</i>		Munka-Ljungby . . . . .	2 335	(36 654 inv.):	
<i>Hästveda m.e.</i>	501	<i>därrav i</i>		Brunnby . . . . .	2 817
<b>Summa för domsagan</b>	<b>29 909</b>	Munka-Ljungby m.e. . . . .	1 206	<i>därrav i</i>	
<b>e) Västra Göinge domsaga.</b>		Össjö . . . . .	779	Mölle m.e.	632
(1 tingslag; 1 592.0 km <sup>2</sup> ).		Källna . . . . .	464	Ärtås . . . . .	251
<i>Västra Göinge härad</i>		Östra Ljungby . . . . .	1 500	Väsby . . . . .	3 057
(34 017 inv.):		Klippans köping . . . . .	4 906	Viken . . . . .	1 151
Farstorp . . . . .	1 278	Vedby . . . . .	1 734	<i>därrav i</i>	
Verum . . . . .	1 007	<b>Summa för domsagan</b>	<b>32 062</b>	Vikens m.e.	761
Visseltofta . . . . .	736	<b>g) Södra Åsbo och Bjäre domsaga.</b>		Jonstorp . . . . .	1 472
Vittsjö . . . . .	2 775	(1 tingslag; 546.5 km <sup>2</sup> ).		Farhult . . . . .	984
Norra Åkarp . . . . .	3 235	<i>Södra Åsbo härad</i>		Välinge . . . . .	1 298
<i>därrav i</i>		(14 577 inv.):		Kattarp . . . . .	1 753
<i>Bjärnums m.e.</i>	1 616	Stenestad . . . . .	427	Fleninge . . . . .	1 618
Röke . . . . .	1 579	Västra Sönnarslöv . . . . .	1 487	Allerum . . . . .	2 397
Hörja . . . . .	732			Kropp . . . . .	1 013
Finja . . . . .	4 283			Mörarp . . . . .	1 009
<i>därrav i</i>					
<i>Tyringe m.e. del av<sup>8)</sup></i> . . . . .	2 791				

1	2	1	2	1	2
Kommuner m. m.	Folk- mängd	Kommuner m. m.	Folk- mängd	Kommuner m. m.	Folk- mängd
Bjuvs köping . . . . .	2 749	Billinge . . . . .	1 150	<i>Bara härad</i> (19 561 inv.):	
Norra Vram <sup>1)</sup> . . . . .	1 350	Hallaröd . . . . .	415	Genarp . . . . .	1 493
Södra Vram <sup>1)</sup> . . . . .	2 766	Stehag . . . . .	1 507	Lyngby . . . . .	703
Risekatalösa . . . . .	324			Esarp . . . . .	493
Hässelunda . . . . .	466	<i>Harjagers härad</i> (11 588 inv.):		Kyrkheddinge . . . . .	618
Frillestad . . . . .	569	Västra Sallerup <sup>4)</sup> . . . . .	998	Brägarp . . . . .	359
Välluv . . . . .	857	Remmarlöv . . . . .	192	Nevislöv . . . . .	1 346
Bärslöv . . . . .	537	Örtofta . . . . .	563	Hyby . . . . .	1 592
Ekeby . . . . .	3 301	Lilla Harrie . . . . .	433	Skabersjö . . . . .	648
Kågeröd . . . . .	1 793	Virke . . . . .	162	Bjärslöv . . . . .	92
Halmstad . . . . .	353	Stora Harrie . . . . .	946	Bara . . . . .	473
Ottarp . . . . .	1 146	Dagstorp . . . . .	300	Mölleberga . . . . .	154
Fjärestad . . . . .	516	Södervidinge . . . . .	459	Tottarp . . . . .	709
Kvistofta . . . . .	1 358	Kävlinge köping . . . . .	3 036	<i>därav i</i>	
<i>Höganäs stad</i> <sup>2)</sup> . . . . .	6 979	Hög . . . . .	353	<i>Åkarps m:e, del av 5)</i> . . . . .	315
Summa för domsagan	<b>43 633</b>	Västra Karaby . . . . .	1 157	Knästorp . . . . .	362
<b>b) Rönnebergs, Onsjö och Har-</b> <b>jagers domsaga.</b> (1 tingslag; 777.6 km <sup>2</sup> ). <i>Rönnebergs härad</i> (10 635 inv.):		Saxtorp . . . . .	1 044	Uppåkra . . . . .	914
Glumslöv . . . . .	960	Hofterup . . . . .	290	Flackarp . . . . .	212
S:t Ibb . . . . .	777	Barsebäck . . . . .	626	Lomma . . . . .	3 791
Härslöv . . . . .	1 018	Löddeköpinge . . . . .	1 029	<i>därav i</i>	
Säby . . . . .	300	Summa för domsagan	<b>36 864</b>	Bnrlov . . . . .	5 361
Vadensjö . . . . .	209	<b>c) Torna och Bara domsaga.</b> (1 tingslag; 738.9 km <sup>2</sup> ). <i>Torna härad</i> (18 384 inv.):		<i>därav i</i>	
Örja . . . . .	887	Borgeby . . . . .	537	<i>Åkarps m:e, del av 5)</i> . . . . .	996
Tofta . . . . .	342	Flädie . . . . .	920	<i>Arlövs</i> . . . . .	3 576
Asmundtorp . . . . .	1 191	Pjelle . . . . .	923	Görslov . . . . .	241
Sireköpinge . . . . .	923	Stävie . . . . .	743	Summa för domsagan	<b>37 945</b>
Billeberga . . . . .	1 232	Lackalunga . . . . .	1 932	<b>d) Oxie och Skytts domsaga.</b> (1 tingslag; 466.9 km <sup>2</sup> ). <i>Oxie härad</i> (15 568 inv.):	
Tirup . . . . .	320	<i>därav i</i>		Sürslöv . . . . .	176
Svalöv . . . . .	2 262	<i>Farulunds m:e</i> . . . . .	1 171	Södra Sallerup . . . . .	888
<i>därav i</i>		Västra Hoby . . . . .	274	Oxie . . . . .	806
<i>Svalövs m:e, del av 3)</i> . . . . .	1 426	Håstad . . . . .	454	Glostorp . . . . .	621
Felestad . . . . .	214	Igelösa och Odarslöv . . . . .	631	Lockarp . . . . .	282
<i>därav i</i>		<i>därav i</i>		Bunkello . . . . .	1 668
<i>Svalövs m:e, del av 3)</i> . . . . .	104	Igelösa förs. . . . .	176	Västra Klagstorp . . . . .	1 029
<b>Onsjö härad</b> (14 141 inv.):		Odarslövs förs. . . . .	455	Tygelnsjö . . . . .	1 102
Källs-Nöbbelöv . . . . .	279	Stångby . . . . .	326	Gässie . . . . .	325
Annelöv . . . . .	758	Vallkärna . . . . .	882	Eskilstorp . . . . .	277
Norrvidinge . . . . .	829	Norra Nöbbelöv . . . . .	216	Hököpinge . . . . .	829
Norra Skrävlinge . . . . .	1 111	Stora Råby . . . . .	335	Arrie . . . . .	375
<i>därav i</i>		Bjällerup . . . . .	249	Södra Åkarp . . . . .	478
<i>Teckomatorps m:e</i> . . . . .	893	Hardeberga . . . . .	516	Mellan-Grevie . . . . .	191
Torrlösa . . . . .	1 210	Södra Sandby . . . . .	1 760	Östra Grevie . . . . .	606
Reslöv . . . . .	1 997	Revinge . . . . .	523	Västra Ingelstad . . . . .	548
<i>därav i</i>		Silvåkra . . . . .	451	Törringe . . . . .	146
<i>Marieholms m:e</i> . . . . .	1 166	Hällestad . . . . .	809	Västra Kärrstorp . . . . .	403
Östra Karaby . . . . .	205	Dalby . . . . .	1 778	Svedala <sup>6)</sup> . . . . .	2 892
Trollenäs . . . . .	1 281	<i>därav i</i>		Svedala köping <sup>9)</sup> . . . . .	2 226
Västra Strö . . . . .	322	<i>Dalby m:e</i> . . . . .	977	<i>Skytts härad</i> (13 029 inv.):	
Bosarp . . . . .	891	Bonderup . . . . .	780	Anderslöv . . . . .	1 914
Ask . . . . .	627	Gödelöv . . . . .	334	<i>därav i</i>	
Konga . . . . .	526	Veberöd . . . . .	1 589	<i>Anderslövs m:e</i> . . . . .	800
Rostänga . . . . .	1 033	<i>därav i</i>		Fru Alstad . . . . .	392
<i>därav i</i>		<i>Veberöds m:e</i> . . . . .	775	Västra Alstad . . . . .	328
<i>Rostänga m:e</i> . . . . .	645	Everlöv . . . . .	443		
		Blentarp . . . . .	979		

1	2	1	2	1	2
Kommuner m. m.	Folk- mängd	Kommuner m. m.	Folk- mängd	Kommuner m. m.	Folk- mängd
Lilla Slågarp . . . . .	596	Katslösa . . . . .	354	Gårdstånga . . . . .	549
Stora Slågarp . . . . .	274	Villie . . . . .	1 151	Borlunda . . . . .	431
Fnglie . . . . .	377	Skärby . . . . .	905	Skeglinge . . . . .	92
Vellinge . . . . .	1 986	Balkåkra . . . . .	584	Skarhult . . . . .	359
<i>därrav i</i>		Snårestad . . . . .	555	Ostra Strö . . . . .	621
<i>Vellinge m.e.</i>	1 235			Hurva . . . . .	605
Stora Hammar . . . . .	938	<i>Herrestads härad</i>		Gudmundtorp . . . . .	1 205
Räng . . . . .	772	(6 220 inv.):		Högseröd . . . . .	1 450
Häslöv . . . . .	374			<i>därrav i</i>	
Bodarp . . . . .	219	Bjåresjö . . . . .	445	<i>Löberöds m.e. del av 8)</i>	500
Skegrie . . . . .	452	Hedeskoga . . . . .	393	Lyby . . . . .	953
Muglarp . . . . .	515	Oja . . . . .	399	Hörby 9)	1 854
Västra Tommarp . . . . .	213	Stora Köpinge . . . . .	2 037	Hörby köping 9)	2 920
Hammarlöv . . . . .	459	Stora Herrestad . . . . .	894	Ostra Sallerup . . . . .	1 155
Västra Vemmerlöv . . . . .	305	Borrie . . . . .	86	Svensköp . . . . .	759
Gylle . . . . .	465	Bromma . . . . .	462	Åspinge . . . . .	841
Kyrköpinge . . . . .	435	Sövestad . . . . .	866	Fulltofta . . . . .	611
Dalköpinge . . . . .	185	Ilögestad . . . . .	265	Bosjöklöster . . . . .	1 057
Gislöv . . . . .	780	Baldringe . . . . .	573	Södra Rörum . . . . .	640
Bösarp . . . . .	450	Summa för domsagan	30 068	Höör <sup>10) 12)</sup> . . . . .	1 159
<i>Staden Skanör med</i>				Höörs köping <sup>10) 12)</sup> . . . . .	3 023
<i>Falsterbo 7)</i> . . . . .	1 075	<b>f) Färs domsaga.</b>		Munkarp . . . . .	621
<i>därrav i</i>		(1 tingslag; 592·5 km <sup>2</sup> ).		Norra Rörum . . . . .	805
<i>Skanörs förs.</i> . . . . .	628	<i>Färs härad:</i>		<i>Eslövs stad 4)</i> . . . . .	7 113
<i>Falsterbo</i> . . . . .	447			Summa för domsagan	31 831
Summa för domsagan	29 972	Ramsåsa . . . . .	452	<b>h) Städer.</b>	
<b>e) Vemmenhög, Ljunits och</b>		Röddinge . . . . .	533	Malmö <sup>13)</sup> (67·0 km <sup>2</sup> ) . . . . .	185 947
<b>Herrestads domsaga.</b>		Särde . . . . .	993	<i>därrav i</i>	
(1 tingslag; 626·3 km <sup>2</sup> ).		Ilstorp . . . . .	154	<i>S:t Petri förs.</i> . . . . .	21 345
<i>Vemmenhög härad</i>		Björka . . . . .	149	<i>Stottsstadens förs.</i> . . . . .	18 059
(18 951 inv.):		Vomb . . . . .	291	<i>Kirsebergs</i> . . . . .	18 785
Simlinge . . . . .	232	Öved . . . . .	653	<i>S:t Pauli</i> . . . . .	28 299
Lilla Isic . . . . .	495	Ostra Kärrstorp . . . . .	1 134	<i>S:t Johannes</i> . . . . .	19 153
Ostra Torp . . . . .	763	Brandstad . . . . .	665	<i>Västra Skrävlinge förs.</i> . . . . .	26 997
Hemmesdyngge . . . . .	335	Södra Asum . . . . .	3 150	<i>Möllevångens</i> . . . . .	26 820
Södra Åby . . . . .	507	<i>Sjöbo m.e.</i>	1 644	<i>Husie förs.</i> . . . . .	4 000
Ostra Klagstorp . . . . .	1 072	Tolånga . . . . .	1 347	<i>Fosie</i> . . . . .	6 736
Åspö . . . . .	240	Vanstad . . . . .	1 240	<i>Limhamns förs.</i> . . . . .	15 753
Källstorp . . . . .	485	Lövestad . . . . .	2 108	Lund (32·2 km <sup>2</sup> ) . . . . .	33 242
Lilla Beddinge . . . . .	671	<i>därrav i</i>		<i>därrav i</i>	
Tullstorp . . . . .	713	<i>Lövestads m.e.</i>	503	<i>Domkyrkoförs.</i> . . . . .	29 900
Ostra Vemmenhög . . . . .	792	Vollsjö . . . . .	1 517	<i>S:t Petrus klosters förs.</i> . . . . .	3 342
Västra Vemmenhög . . . . .	338	Fränninge . . . . .	1 871	Landskrona (10·8 km <sup>2</sup> ) . . . . .	24 568
Önnarp . . . . .	289	Långaröd . . . . .	1 262	Hälsingeborg (51·9 km <sup>2</sup> ) . . . . .	70 729
Gårdslöv . . . . .	557	Östraby . . . . .	1 605	<i>därrav i</i>	
Grönby . . . . .	819	Västerstad . . . . .	1 487	<i>Maria förs.</i> . . . . .	31 943
Böringe . . . . .	1 243	Summa för domsagan	20 611	<i>Gustav Adolfs förs.</i> . . . . .	26 607
Slimminge . . . . .	1 469	<b>g) Frosta och Eslövs domsaga.</b>		<i>Raus förs.</i> . . . . .	12 179
Skurups köping <sup>11)</sup> . . . . .	4 491	(1 tingslag; 708·1 km <sup>2</sup> ).		<i>Höganäs 2)</i> . . . . .	6 979
Sveustorp . . . . .	385	<i>Frosta härad</i>		<i>Eslöv 4)</i> . . . . .	7 113
Hassle-Bösarp . . . . .	139	(24 718 inv.):		<i>Ystad (10·8 km<sup>2</sup>)</i> . . . . .	12 909
Orsjö . . . . .	916	Harlösa . . . . .	1 276	<i>Trelleborg (9·8 km<sup>2</sup>)</i> . . . . .	16 763
Solberga . . . . .	257	Hammarlunda . . . . .	779	<i>Skanör med Falster-</i>	
Skivarp . . . . .	1 733	<i>därrav i</i>		<i>bo 7)</i> . . . . .	1 075
<i>Ljunits härad</i>		<i>Skanörs förs.</i> . . . . .	628	<i>Falsterbo</i> . . . . .	447
(4 897 inv.):		<i>därrav i</i>		Summa för domsagan	574 582
Västra Nöbbelöv . . . . .	562	<i>Löberöds m.e. del av 8)</i>	111	Malmöhus län	
Sjörup . . . . .	786	Holmby . . . . .	953		

1	2	1	2	1	2
Kommuner m. m.	Folk- mängd	Kommuner m. m.	Folk- mängd	Kommuner m. m.	Folk- mängd
<b>13) Hallands län.</b>		<b>b) Hallands mellersta domsaga.</b> (1 tingslag; 1 647·4 km <sup>2</sup> ).		Veddige . . . . . 1 712	
<b>a) Hallands södra domsaga.</b> (1 tingslag; 2 156·2 km <sup>2</sup> ).		<i>Årstads härad</i> (8 427 inv.):		Värö . . . . . 2 386	
<i>Höks härad</i> (18 342 inv.):		Slöinge . . . . . 1 234		Stråvalla . . . . . 262	
Hishult <sup>6)</sup> . . . . . 1 827		Efra . . . . . 981		<i>Fjäre härad</i> (16 784 inv.):	
Vårtorp . . . . . 2 520		Skrea . . . . . 1 068		Frillesås . . . . . 928	
Hasslöv . . . . . 703		Årstad . . . . . 1 370		Landa . . . . . 368	
Ostra Karup . . . . . 1 175		Asige . . . . . 614		Olmevalla . . . . . 1 023	
Skummeslöv . . . . . 988		Abild . . . . . 439		Gällinge . . . . . 511	
Ränneslöv . . . . . 2 279		Vessige . . . . . 1 035		Idala . . . . . 282	
Ysby . . . . . 866		Askome . . . . . 353		Förlanda . . . . . 579	
Knäred . . . . . 2 419		Drängsered . . . . . 828		Fjärås . . . . . 2 562	
Laholms landskommun . . . . . 1 937		Krogsered . . . . . 505		Hanhals . . . . . 840	
Tjärby . . . . . 1 125		<i>Faurås härad</i> (14 645 inv.):		Onsala . . . . . 1 751	
Veinge . . . . . 2 503		Gunnarp . . . . . 1 258		Vallda . . . . . 1 342	
<i>Tönnersjö härad</i> (11 884 inv.):		Fagered . . . . . 692		Släp . . . . . 1 559	
Tönnersjö . . . . . 715		Källajö . . . . . 339		Tölö . . . . . 1 310	
Eldsberga . . . . . 1 299		Ullared . . . . . 826		Ålvsåker . . . . . 852	
Trönninge . . . . . 864		Gällared . . . . . 785		Lindome . . . . . 2 884	
Snöstorp . . . . . 2 484		Okome . . . . . 811		<i>Kungsbacka stad</i> <sup>5)</sup> . . . . . 2 784	
Breared . . . . . 1 435		Svarträ . . . . . 326		Summa för domsagan . . . . . 25 237	
Enslöv <sup>1)</sup> . . . . . 2 250		Köinge . . . . . 561		<b>d) Städer.</b>	
Oskarströms köping		Dagsås . . . . . 251		Halmstad (27·5 km <sup>2</sup> ) . . . . . 34 232	
<i>därav i</i>		Sibbarp . . . . . 904		Laholm <sup>3)</sup> . . . . . 2 936	
<i>Enslövs förs. 1)</i> . . . . . 1 573		Ljungby . . . . . 1 270		Falkenberg <sup>4)</sup> . . . . . 8 071	
<i>Stättåkra 2)</i> . . . . . 1 264		Alfshög . . . . . 742		Varberg (15·8 km <sup>2</sup> ) . . . . . 12 217	
<i>Halmstads härad</i> (13 343 inv.):		Vinberg . . . . . 1 683		Kungsbacka <sup>5)</sup> . . . . . —	
Kinnared . . . . . 653		Stafsinge . . . . . 1 792		Hallands län . . . . . 161 266	
Torup . . . . . 2 384		Morup . . . . . 2 405			
Slättåkra <sup>2)</sup> . . . . . 1 344		<i>Himle härad</i> (11 932 inv.):		<b>14) Göteborgs och Bohus län.</b>	
Kvibille . . . . . 771		Tvååker . . . . . 2 315		<b>a) Askims, Hisings och Sävedals</b>	
Holm . . . . . 607		Spannarp . . . . . 681		<b>domsaga.</b>	
Övraby . . . . . 350		Träslöv . . . . . 2 548		(1 tingslag; 560·1 km <sup>2</sup> ).	
Vapnö . . . . . 414		Hunnestad . . . . . 486		<i>Sävedals härad</i> (14 798 inv.):	
Söndrum . . . . . 1 809		Gödestad . . . . . 241		Hürryda . . . . . 1 396	
Harplinge . . . . . 2 546		Grimeton . . . . . 777		Landvetter <sup>3)</sup> . . . . . 1 727	
Steninge . . . . . 417		Rolfstorp . . . . . 916		Partille . . . . . 11 675	
Rävinge . . . . . 533		Skällinge . . . . . 679		<i>därav i</i>	
Getinge . . . . . 1 515		Nösslinge . . . . . 242		<i>Partille kbfd.</i> . . . . . 3 375	
<i>Laholms stad</i> <sup>3)</sup> . . . . . 2 936		Stamnared . . . . . 278		<i>därav i</i>	
Summa för domsagan . . . . . 46 505		Valinge . . . . . 708		<i>Partille m.e.</i> . . . . . 3 143	
		Lindberg . . . . . 1 520		<i>Jonserefs kbfd. och m.e.</i> . . . . . 2 332	
		Torpa . . . . . 541		<i>Sävedals kbfd. och m.e.</i> . . . . . 5 968	
		<i>Falkenbergs stad</i> <sup>4)</sup> . . . . . 8 071		<i>Askims härad</i> (11 088 inv.):	
		Summa för domsagan . . . . . 43 075		Råda <sup>3)</sup> . . . . . 3 705	
		<b>c) Hallands norra domsaga.</b> (1 tingslag; 899·5 km <sup>2</sup> ).		Källered . . . . . 1 518	
		<i>Viske härad</i> (5 669 inv.):		Askim . . . . . 3 117	
		Ås . . . . . 1 015			
		Sällstorp . . . . . 294			

1	2	1	2	1	2
Kommuner m. m.	Folk- mängd	Kommuner m. m.	Folk- mängd	Kommuner m. m.	Folk- mängd
Styrsö . . . . .	2 748	Resteröd . . . . .	448	<b>d) Sunnervikens domsaga.</b>	
<i>därav i</i>		Forshälla . . . . .	1 637	(1 tingslag; 1 218.6 km <sup>2</sup> ).	
Asperö m.e . . . . .	219	<b>Kungälvvs stad<sup>2)</sup></b>		<b>Lane härad</b>	
Styrsö " . . . . .	958	Summa för domsagan		(5 151 inv.):	
Donsö " . . . . .	985			Lane-Ryr . . . . .	1 046
Vrångö " . . . . .	341			Herrestad . . . . .	1 191
<b>Östra Hisings härad:</b>		<b>c) Orusts och Tjörns domsaga.</b>		Skredsvik . . . . .	1 376
Tuве . . . . .	1 856	(1 tingslag; 578.5 km <sup>2</sup> ).		Högås . . . . .	387
<b>Västra Hisings härad</b>		<b>Orusts östra härad</b>		Bokenäs . . . . .	838
(12 210 inv.):		(4 551 inv.):		Dragsmark . . . . .	313
Öckerö . . . . .	7 049	Torp . . . . .	1 085	<b>Stängenäs härad</b>	
<i>därav i</i>		Myckleby . . . . .	1 321	(6 975 inv.):	
Hälsö m.e . . . . .	560	Långelanda . . . . .	1 091	Lyse . . . . .	2 066
Kalsunds m.e . . . . .	147	Stala . . . . .	1 054	Brastad . . . . .	2 941
Källö-Knipplans m.e . . . . .	604	<b>Orusts västra härad</b>		Bro . . . . .	1 968
Höns m.e . . . . .	2 526	(8 954 inv.):		<b>Sotenäs härad</b>	
Torslanda . . . . .	680	Tegneby . . . . .	1 348	(12 259 inv.):	
Björlanda . . . . .	1 222	Röra . . . . .	1 405	Malmö . . . . .	1 056
Säve <sup>3)</sup> . . . . .	2 609	Morlanda . . . . .	2 542	<i>därav i</i>	
Rödbo . . . . .	700	<i>därav i</i>		Malmöns m.e . . . . .	727
<b>Mölnåls stad<sup>1)</sup></b>	20 012	Ellös m.e . . . . .	381	Kungshamn . . . . .	2 680
<b>Marstrands stad<sup>1)</sup></b>	1 257	Hälleviksstrands m.e . . . . .	275	<i>därav i</i>	
Summa för domsagan	<b>61 221</b>	Stockens m.e . . . . .	179	Tångens m.e . . . . .	675
		Edshultshalls m.e . . . . .	187	Gravarne och Bäckeviks m.e . . . . .	1 955
		Skaftö <sup>2)</sup> . . . . .	915	Smögen . . . . .	1 703
<b>b) Inlands domsaga.</b>		<i>därav i</i>		<i>därav i</i>	
(1 tingslag; 1 002.7 km <sup>2</sup> ).		Osterlidans m.e . . . . .	173	Smögens m.e . . . . .	1 398
<b>Inlands Södra härad</b>		Fiskebäckskil <sup>3)</sup> . . . . .	386	Hasselösunds m.e . . . . .	243
(6 811 inv.):		Grundsund <sup>2)</sup> . . . . .	989	Askum . . . . .	2 185
Romelanda . . . . .	1 409	Gullholmen . . . . .	461	<i>därav i</i>	
Kareby . . . . .	971	Gullholmens m.e . . . . .	408	Väjevns m.e . . . . .	246
Ytterby . . . . .	2 128	Käringön . . . . .	318	Hovenåsets m.e . . . . .	446
Harestad . . . . .	493	<i>därav i</i>		Tossene . . . . .	4 280
Torsby . . . . .	1 269	Käringöns m.e . . . . .	311	<i>därav i</i>	
Lycke . . . . .	546	Mollösund . . . . .	590	Tossene fbrs. . . . .	2 003
<b>Inlands Nordre härad</b>		<i>därav i</i>		Bonallstrands m.e . . . . .	635
(8 084 inv.):		Mollösunds m.e . . . . .	511	Hunnebostrands fbrs. . . . .	2 277
Hälta . . . . .	576	<b>Tjörns härad</b>		<i>varav i</i>	
Solberga . . . . .	1 611	(8 649 inv.):		Utebergshamns m.e . . . . .	300
Jörlanda . . . . .	1 211	Valla . . . . .	1 415	Hunnebostrands m.e . . . . .	1 596
Spekeröd . . . . .	816	Stenkyrka . . . . .	3 836	Bärfendal . . . . .	405
Norum . . . . .	1 660	<i>därav i</i>		<b>Tunge härad</b>	
<i>därav i</i>		Skärhamns m.e . . . . .	1 030	(7 243 inv.):	
Stenungsunds m.e . . . . .	312	Blekets m.e, del av <sup>4)</sup> . . . . .	209	Svarteberg . . . . .	2 507
Ödsmäl . . . . .	1 201	Klövedal . . . . .	1 018	Häby . . . . .	651
Uecklum . . . . .	1 009	<i>därav i</i>		Foss . . . . .	4 085
<b>Inlands Torpe</b>		Kyrkesunds m.e . . . . .	270	<b>Sörbygdens härad</b>	
<b>härad</b>		Rönäng . . . . .	1 524	(2 980 inv.):	
(3 655 inv.):		<i>därav i</i>		Hede . . . . .	861
Västerlanda . . . . .	1 391	Stora Dyröns m.e . . . . .	237	Sanne . . . . .	550
Hjärtum . . . . .	2 264	Blekets m.e, del av <sup>4)</sup> . . . . .	13	Krokstad . . . . .	1 569
<b>Inlands Fräkne härad</b>		Tjörnekälv m.e . . . . .	150	<b>Lysekils stad<sup>5)</sup></b>	5 677
(4 495 inv.):		Åstols m.e . . . . .	531	Summa för domsagan	<b>40 285</b>
Grinneröd . . . . .	549	Klädesholmen . . . . .	556		
Ljung . . . . .	1 866	<i>därav i</i>			
		Klädesholmens och Kohol- mens m.e . . . . .	802		
		Summa för domsagan	<b>22 154</b>		

1	2	1	2	1	2
Kommuner m. m.	Folk- mängd	Kommuner m. m.	Folk- mängd	Kommuner m. m.	Folk- mängd
<b>e) Norrvikens domsaga.</b> (1 tingslag; 1 384.6 km <sup>2</sup> ).		Mölnidal <sup>1)</sup> . . . . .	20 012	Färgelanda . . . . .	2 662
<i>Bullarens härad</i> (2 731 inv.):		Kungälv <sup>2)</sup> . . . . .	3 846	Ödeborg . . . . .	1 069
Naverstad . . . . .	2 069	Marstrand <sup>1)</sup> . . . . .	1 257	Torp . . . . .	578
Mo . . . . .	662	Lysekil <sup>6)</sup> . . . . .	5 677	Valbo-Ryr . . . . .	400
<i>Kville härad</i> (5 548 inv.):		Uddevalle (84.0 km <sup>2</sup> ) . . . . .	23 720	<i>Nordals härad</i> (9 918 inv.):	
Kville . . . . .	4 055	Strömstad <sup>7)</sup> . . . . .	3 240	Ör . . . . .	1 307
därav i		<b>Göteborgs o. Bohus län</b> <b>544 156</b>		Gunnarsnäs . . . . .	1 097
<i>Kville kbfd.</i> . . . . .	3 057	<b>15) Älvsborgs län.</b>		Dniskog . . . . .	859
<i>Fjällbacka kbfd.</i> . . . . .	998	<b>a) Tössbo och Vedbo domsaga.</b> (1 tingslag; 2 063.2 km <sup>2</sup> ).		Skällerud . . . . .	2 646
därav i		<i>Tössbo härad</i> (5 823 inv.):		Holm <sup>4)</sup> . . . . .	1 584
<i>Fjällbacka m.e.</i> . . . . .	770	Edsleskog . . . . .	538	Melleruds köping <sup>4)</sup> . . . . .	1 936
Bottna . . . . .	417	Mo . . . . .	521	Järn . . . . .	489
Svenneby . . . . .	1 076	Fröskog . . . . .	1 152	<i>Sundals härad</i> (10 384 inv.):	
<i>Tanums härad</i> (6 364 inv.):		Ämåls landskommun . . . . .	1 110	Grinstad . . . . .	1 080
Tanum <sup>4)</sup> . . . . .	4 306	Tösse <sup>1)</sup> . . . . .	886	Erikstad . . . . .	736
därav i		Tydje <sup>1)</sup> . . . . .	352	Boistad . . . . .	1 059
<i>Sundals m.e.</i> <sup>6)</sup> . . . . .	166	Äninskog . . . . .	1 264	Gestad . . . . .	1 006
<i>Harstensunds m.e.</i> <sup>6)</sup> . . . . .	235	<i>Vedbo härad</i> (20 485 inv.):		Brälanda . . . . .	2 211
Grebbestads köping <sup>6)</sup> . . . . .	737	Tisselskog . . . . .	577	därav i	
Lur . . . . .	1 321	Häcke . . . . .	969	Brälanda m.e. . . . .	744
<i>Vette härad</i> (8 019 inv.):		Ödskült . . . . .	699	Sundals-Ryr . . . . .	1 030
Tjärnö . . . . .	1 624	Steneby . . . . .	3 892	Frändefors . . . . .	3 262
Skee . . . . .	4 031	Laxarby . . . . .	1 880	Summa för domsagan <b>28 977</b>	
därav i		Värvik . . . . .	704	<b>c) Flundre, Väns och Bjärke</b> <b>domsaga.</b>	
<i>Björneröds och Krokens m.e.</i>	545	Torrskog . . . . .	1 156	(1 tingslag; 699.3 km <sup>2</sup> ).	
Näsinge . . . . .	679	Artemark <sup>2)</sup> . . . . .	1 332	<i>Väne härad</i> (8 878 inv.):	
Hogdal . . . . .	1 105	Bengtstors köping <sup>2)</sup> . . . . .	2 858	Väne-Ryr . . . . .	511
Lommeland . . . . .	580	Nössemark . . . . .	1 002	Västra Tunhem . . . . .	4 354
<i>Strömstads stad</i> <sup>7)</sup> . . . . .	3 240	Håbol . . . . .	673	Norra Björke . . . . .	649
Summa för domsagan	<b>25 902</b>	Dals-Ed . . . . .	2 610	Gårdhem . . . . .	2 041
<b>f) Städer.</b>		därav i		Väne-Åsaka . . . . .	1 323
Göteborg <sup>9)</sup> (134.5 km <sup>2</sup> )	343 983	Eds m.e. . . . .	728	<i>Bjärke härad</i> (4 358 inv.):	
därav i		Toftedal . . . . .	691	Stora Mellby . . . . .	1 615
<i>Dunkjörköfors.</i> . . . . .	8 819	Rölönda . . . . .	1 072	Magra . . . . .	839
Kristine förs. . . . .	9 366	Gesäter . . . . .	370	Erka . . . . .	1 411
Ganlestads " . . . . .	55 873	<i>Ämåls stad</i> <sup>8)</sup> . . . . .		Lagmansered . . . . .	493
Vasa " . . . . .	14 620	Summa för domsagan	<b>34 196</b>	<i>Flundre härad</i> (6 756 inv.):	
Johannebergs " . . . . .	27 432	<b>b) Nordals, Sundals och Valbo</b> <b>domsaga.</b>		Upphärad . . . . .	1 121
Annedals " . . . . .	16 390	(1 tingslag; 1 623.3 km <sup>2</sup> ).		Rommele . . . . .	343
Haga " . . . . .	9 007	<i>Valbo härad</i> (8 675 inv.):		Fors . . . . .	2 281
Oskar Fredriks " . . . . .	22 319	Lerdal . . . . .	486	Åsbräcka . . . . .	183
Masthuggs " . . . . .	11 057	Rännelanda . . . . .	577		
Karl Johans " . . . . .	51 498	Räggård . . . . .	538		
Västra Frölunda	14 901	Järbo . . . . .	780		
därav i		Högsäter . . . . .	1 585		
<i>Västra Frölunda kbfd.</i> . . . . .	5 380				
Ålesborgs " . . . . .	9 521				
Örgröte förs. . . . .	55 876				
Lundby " . . . . .	41 705				
Bacca " <sup>8)</sup> . . . . .	4 461				
Tyska " . . . . .	659				



1	2	1	2	1	2
Kommuner m. m.	Folk- mängd	Kommuner m. m.	Folk- mängd	Kommuner m. m.	Folk- mängd
Fuxerna . . . . .	2 828	Remmene . . . . .	349	<i>Vedens härad</i> (9 422 inv.):	
därav i		Tarsled . . . . .	532	Fristad . . . . .	2 789
Lilla Edets m.e. . . . .	2 213	därav i		Borgstena . . . . .	700
Trollhättans stad <sup>6)</sup> .	23 158	Herrljunga m.e, del av <sup>7)</sup> .	70	Tämta . . . . .	313
Summa för domsagan	<b>43 150</b>	Fölene . . . . .	309	Vänga . . . . .	348
<b>d) Vättle, Ale och Kullings domsaga.</b> (1 tingslag; 1 476·7 km <sup>2</sup> ).		Herrljunga . . . . .	2 175	Bredared . . . . .	1 062
<i>Ale härad</i> (16 180 inv.):		därav i		Sandhult . . . . .	4 210
Hålanda . . . . .	614	Herrljunga m.e, del av <sup>7)</sup> .	1 995	<i>Bollebygds härad</i> (7 398 inv.):	
Ale-Skövde . . . . .	1 139	Summa för domsagan	<b>47 185</b>	Töllejö . . . . .	1 179
Tunge . . . . .	520	<b>e) Borås domsaga.</b> (1 tingslag; 1 671·7 km <sup>2</sup> ).		Bollebygd . . . . .	4 024
St Peder . . . . .	950	<i>Gäsenes härad</i> (7 867 inv.):		Björketorp . . . . .	2 195
Skepplanda . . . . .	1 660	Närunga . . . . .	453	Summa för domsagan	<b>86 801</b>
Östad . . . . .	908	Ijur . . . . .	411	<b>f) Marks domsaga.</b> (1 tingslag; 1 296·8 km <sup>2</sup> ).	
Kilanda . . . . .	397	Kvinnestad . . . . .	245	<i>Marks härad:</i>	
Starrkärr . . . . .	5 514	Asklanda . . . . .	180	Sätilla . . . . .	2 141
Nödinge . . . . .	4 488	Ornunga . . . . .	352	Hyssna . . . . .	1 398
<i>Vättle härad</i> (14 097 inv.):		Vesene . . . . .	425	Hajom . . . . .	675
Angered . . . . .	2 136	Grude . . . . .	563	Berghem . . . . .	873
Bergum . . . . .	1 295	Jällby . . . . .	105	Fotskäl . . . . .	725
Stora Lundby . . . . .	1 686	Södra Björke . . . . .	140	Postared . . . . .	327
Lerum . . . . .	5 967	Hudeue . . . . .	1 000	Surteby-Kattunga . . . . .	1 094
Skallsjö . . . . .	3 013	Skölvene . . . . .	293	Öxnevala . . . . .	633
<i>Kullings härad</i> (16 908 inv.):		Norra Säm . . . . .	69	Horred . . . . .	1 211
Hemejö . . . . .	1 578	Hov . . . . .	614	Istorp . . . . .	922
Odenäs . . . . .	415	Källunga . . . . .	356	Kungsäter . . . . .	688
Alingsås landsförsamling och Rödene	2 891	Hällestad . . . . .	246	Grimmared . . . . .	344
därav i		Mjälldrunga . . . . .	257	Karl Gustav . . . . .	615
Alingsås landsförs.	2 722	Eriksberg . . . . .	331	Gunnarsjö . . . . .	368
Rödene förs. . . . .	169	Broddarp . . . . .	236	Torestorp . . . . .	1 020
Bälinge . . . . .	342	Ora . . . . .	202	Alekulla . . . . .	557
Skogsbygden . . . . .	338	Alboga . . . . .	292	Öxabäck . . . . .	1 151
Långared . . . . .	1 284	Od . . . . .	599	Örby . . . . .	6 986
Lena . . . . .	726	Molla . . . . .	498	därav i	
Bergstena . . . . .	306	<i>Ås härad</i> (12 114 inv.):		Skene m.e. . . . .	3 357
Fullestad . . . . .	313	Kärråkra . . . . .	206	Kinna köping . . . . .	4 774
Hol . . . . .	580	Södra Vänga . . . . .	89	Seglora . . . . .	2 491
Horla . . . . .	302	Möne . . . . .	230	Fritsla . . . . .	2 984
Siene . . . . .	401	Hällstad . . . . .	500	Skepphult . . . . .	402
Algutstorp . . . . .	459	Murum . . . . .	310	Kinnarumma . . . . .	3 100
därav i		Grovare . . . . .	144	Summa för domsagan	<b>35 479</b>
Värgårda m.e, del av <sup>6)</sup> .	64	Fänneslunda . . . . .	145	<b>g) Kinds och Redvägs domsaga.</b> (1 tingslag; 2 675·4 km <sup>2</sup> ).	
Kullings-Skövde . . . . .	2 415	Härna . . . . .	329	<i>Kinds härad</i> (28 596 inv.):	
därav i		Södra Ving . . . . .	1 205	Ljushult . . . . .	884
Värgårda m.e, del av <sup>6)</sup> .	1 548	Varnum . . . . .	363	Hillared . . . . .	652
Södra Härene . . . . .	348	Tärby . . . . .	215	Sexdrega . . . . .	931
Tumberg . . . . .	251	Rångedala . . . . .	748	Roasjö . . . . .	238
Brättensby och Landa .	288	Aspered . . . . .	644	Redslared . . . . .	221
därav i		Toarp . . . . .	4 671	Svenljunga köping . . . . .	2 372
Brättensby förs. . . . .	196	Bråmhult . . . . .	1 598		
Landa förs. . . . .	92	Gingri . . . . .	717		
Eggvena . . . . .	306				

1	2	1	2	1	2
Kommuner m. m.	Folk- mängd	Kommuner m. m.	Folk- mängd	Kommuner m. m.	Folk- mängd
Ullasjö . . . . .	712	Ulricehamn <sup>a)</sup> . . . . .	7 534		
Orsås . . . . .	894	Ämål <sup>b)</sup> . . . . .	7 888		
Revesjö . . . . .	292	Älvsborgs län	852 877	<b>Laske härad</b> (5 317 inv.):	
Holalsjunga . . . . .	739			Laske-Vedum . . . . .	1 228
Mjölback . . . . .	810			<i>därav i</i>	
Älvsereg . . . . .	795	<b>16) Skaraborgs län.</b>		Vedums m:e . . . . .	516
Märdaklev . . . . .	566	<b>a) Åse, Viste, Barne och Laske</b> <b>domsaga.</b>		Västerbitterna <sup>b)</sup> . . . . .	359
Kalv . . . . .	810	(1 tingslag; 1 086,4 km <sup>2</sup> ).		Österbitterna <sup>b)</sup> . . . . .	464
Östra Frölunda . . . . .	821	<b>Åse härad</b>		Larv . . . . .	1 300
Häcksvik . . . . .	635	(5 343 inv.):		Södra Lundby . . . . .	473
Sjötofta . . . . .	635	Vänernäs . . . . .	731	Långjum . . . . .	631
Ambjörnarp . . . . .	729	Plo . . . . .	915	Tråvad . . . . .	862
Mossebo . . . . .	620	Sal . . . . .	320	Summa för domsagan	31 298
Tranemo . . . . .	2 598	Ås . . . . .	392	<b>b) Kinnefjärdings, Kinne och</b> <b>Källands domsaga.</b>	
Nittorp . . . . .	714	Karaby . . . . .	267	(1 tingslag; 1 021,0 km <sup>2</sup> ).	
Ljungsarp . . . . .	563	Tun . . . . .	1 197	<b>Källands härad</b> (11 210 inv.):	
Olsremma . . . . .	377	Friel . . . . .	347	Uvered . . . . .	375
Dalstorp . . . . .	916	Täng . . . . .	239	Järpås . . . . .	1 390
Hulared . . . . .	212	Håle . . . . .	339	<i>därav i</i>	
Södra Åsarp . . . . .	1 141	Särestad . . . . .	596	Järpås m:e <sup>16)</sup> . . . . .	566
Månstad . . . . .	568			Häggesled . . . . .	268
Långhem . . . . .	1 220	<b>Viste härad</b>		Lavad . . . . .	280
Dannike . . . . .	824	(8 771 inv.):		Tranum . . . . .	282
Tvärred . . . . .	1 120	Bjärby . . . . .	235	Tädene . . . . .	305
Marbäck . . . . .	683	Flakeberg . . . . .	584	Norra Kedum . . . . .	196
Finnekumla . . . . .	426	Sparlösa . . . . .	775	Vila . . . . .	237
Södra Säm . . . . .	782	Slädene . . . . .	171	Gillstad . . . . .	441
Gällstad . . . . .	1 651	Levene . . . . .	1 333	Mellby . . . . .	550
Grönahög . . . . .	445	Hyringa . . . . .	511	Källands-Åsaka . . . . .	528
<b>Redvägs härad</b> (7 610 inv.):		Malma . . . . .	587	Råda . . . . .	945
Strängsered . . . . .	440	Långnum . . . . .	196	Örslösa . . . . .	666
Gullered . . . . .	334	Tengene <sup>1)</sup> . . . . .	587	Söne . . . . .	416
Hössna . . . . .	651	Grästorps köping <sup>1)</sup> . . . . .	1 287	Skalunda . . . . .	202
Timmele . . . . .	962	Trökörna . . . . .	643	Rackeby . . . . .	442
Böne . . . . .	246	Främmostad . . . . .	1 088	Gösslunda . . . . .	1 217
Knätte . . . . .	352	Bäreberg . . . . .	774	Sunnarsberg . . . . .	810
Liared . . . . .	468	<i>därav i</i>		Strö . . . . .	248
Kölingared . . . . .	484	Nossebro m:e, del av <sup>2)</sup> . . . . .	65	Otterstad . . . . .	1 412
Fivlered . . . . .	225			<b>Kinnefjärdings</b> <b>härad (6 347 inv.):</b>	
Dalum . . . . .	742	<b>Barne härad</b>		Hovby . . . . .	515
Blidsberg . . . . .	673	(11 867 inv.):		Norra Härene . . . . .	720
Humla . . . . .	172	Essunga . . . . .	2 621	Hasslösa . . . . .	555
Kölaby . . . . .	717	<i>därav i</i>		Lindärva . . . . .	376
Solberga . . . . .	128	Nossebro m:e, del av <sup>2)</sup> . . . . .	1 078	Süvare . . . . .	1 028
Norra Åsarp . . . . .	834	Kyrkås . . . . .	167	Hangelösa . . . . .	620
Smula . . . . .	182	Fäglum . . . . .	468	Skeby . . . . .	265
<b>Ulricehamns stad<sup>b)</sup></b>	<b>7 534</b>	Barne-Åsaka . . . . .	605	Küllby . . . . .	579
Summa för domsagan	<b>43 740</b>	Lekåsa . . . . .	360	Broby . . . . .	136
<b>h) Städer.</b>		Eling . . . . .	307	Ova <sup>4)</sup> . . . . .	265
Vänernborg (70,1 km <sup>2</sup> ) . . . . .	15 116	Naum . . . . .	717	Skälvum . . . . .	437
Trollhättan <sup>b)</sup> . . . . .	23 158	Södra Kedum . . . . .	942	<i>därav i</i>	
Alingsås (12,8 km <sup>2</sup> ) . . . . .	12 327	Ryda . . . . .	1 018	Lundsbrunnns m:e, del av <sup>4)</sup> . . . . .	169
Borås (96,4 km <sup>2</sup> ) . . . . .	55 906	Long . . . . .	438	Husaby . . . . .	851
<i>därav i</i>		Hällum . . . . .	255	<b>Kinne härad</b> (11 899 inv.):	
<i>Caroli förs.</i> . . . . .	27 150	Skarstad . . . . .	564	Västerplana . . . . .	163
<i>Gustav Adolfs förs.</i> . . . . .	28 756	Vara köping . . . . .	2 606	Medelplana . . . . .	734
		Önum . . . . .	799		

1	2	1	2	1	2
Kommuner m. m.	Folk- mängd	Kommuner m. m.	Folk- mängd	Kommuner m. m.	Folk- mängd
Österplana . . . . .	1 292	<i>Vilske härad</i> (5 227 inv.):		Sandhem . . . . .	1 588
Kestad . . . . .	140			Nykyrka . . . . .	1 302
Kinne-Kleva . . . . .	507	Ullene . . . . .	252	Bjurbäck . . . . .	420
Sil . . . . .	460	Vilske-Kleva . . . . .	574	Habo . . . . .	3 480
Kinne-Vedum . . . . .	590	Marka . . . . .	312	Gustav Adolf . . . . .	1 060
Fullösa . . . . .	663	Gökhem . . . . .	640	Brandstorp . . . . .	859
Forshem . . . . .	1 460	Sörby . . . . .	393	Daretorp . . . . .	384
Bredsäter . . . . .	310	<i>därav i</i>		Velinga . . . . .	498
Lugnås . . . . .	840	<i>Floby m.e, del av 6)</i> . . . . .	16	Baltak . . . . .	940
Holmestad . . . . .	999	Trävattna . . . . .	260	Acklinga . . . . .	332
Götene . . . . .	2 302	Floby . . . . .	1 410	Agnetorp . . . . .	801
<i>därav i</i>		<i>därav i</i>		Fröjered . . . . .	530
<i>Götene m.e</i> . . . . .	2 036	<i>Floby m.e, del av 6)</i> . . . . .	624	Korsberga . . . . .	755
Vättlösa . . . . .	643	Göteve . . . . .	433	Fridene . . . . .	700
Ledsjö . . . . .	798	Grolanda . . . . .	549	<i>Tidaholms stad</i> <sup>a)</sup> . . . . .	5 842
<i>därav i</i>		Jäla . . . . .	404		
<i>Lundsbrunnns m.e, del av 4)</i>	296			Summa för domsagan	80 848
Summa för domsagan	21 456	<i>Skara stad</i> <sup>d)</sup> . . . . .	8 261		
		Summa för domsagan	28 710		
<b>c) Skarabygdens domsaga.</b> (1 tingslag; 1 009.0 km <sup>2</sup> ).		<b>d) Vartofta och Frökinds domsaga.</b> (1 tingslag; 1 470.9 km <sup>2</sup> ).		<b>e) Skövde domsaga.</b> (2 tingslag; 1 032.1 km <sup>2</sup> ).	
<i>Valle härad</i> (4 407 inv.):		<i>Frökinds härad</i> (2 011 inv.):		1) Gudhems och Kåkins tingslag (991.9 km <sup>2</sup> ).	
Istrum . . . . .	305	Brismene . . . . .	261	<i>Gudhems härad</i> (7 981 inv.):	
Oglunda . . . . .	266	Börstig . . . . .	528	Ljunghem . . . . .	210
Eggby . . . . .	335	Kinneved . . . . .	1 035	Edåsa . . . . .	255
Varnhem . . . . .	746	Värkumla . . . . .	187	Sjogerstad . . . . .	380
Norra Lundby . . . . .	433			Rådene . . . . .	190
Häggum . . . . .	320	<i>Vartofta härad</i> (22 490 inv.):		Borgunda . . . . .	614
Bolum . . . . .	539	Luttra . . . . .	251	Dala . . . . .	443
Stenum . . . . .	324	Falköpings östra lands- kommun <sup>e)</sup> . . . . .	147	Högstena . . . . .	180
Norra Ving . . . . .	568	Karleby . . . . .	529	Södra Kyrketorp . . . . .	147
<i>därav i</i>		Slöta . . . . .	921	Stenstorp . . . . .	1 285
<i>Arvalls m.e, del av 5)</i> . . . . .	312	Kälvene . . . . .	174	<i>därav i</i>	
Skärv . . . . .	576	Vartofta-Åsaka . . . . .	418	<i>Stenstorps m.e</i> . . . . .	962
<i>därav i</i>		Vistorp . . . . .	175	Brunnhem . . . . .	205
<i>Arvalls m.e, del av 6)</i> . . . . .	71	Yllestad . . . . .	690	Segerstad . . . . .	328
<i>Skånings härad</i> (10 815 inv.):		Näs . . . . .	173	Håkantorp . . . . .	144
Skånings-Åsaka . . . . .	721	Hängsdala . . . . .	183	Valtorp . . . . .	377
Händene . . . . .	513	Skörstorp . . . . .	230	Torbjörntorp . . . . .	448
Härlunda . . . . .	487	Ostra Gerum . . . . .	180	Friggeråker . . . . .	551
Marum . . . . .	280	Mularp . . . . .	131	Ostra Tunhem . . . . .	148
Vinköl . . . . .	666	Åsle . . . . .	394	Gudhem . . . . .	622
Västra Gerum . . . . .	336	Tiarp . . . . .	211	Uggjum . . . . .	274
Synnerby . . . . .	671	Kungalena . . . . .	342	Bjurum . . . . .	322
Skallmeja . . . . .	387	Hömb . . . . .	217	Bjärka . . . . .	227
Träsberg . . . . .	577	Varv . . . . .	330	Sätuna . . . . .	224
Härjevad . . . . .	223	Dimbo . . . . .	470	Hornborga . . . . .	230
Saleby . . . . .	1 176	Ottrevad . . . . .	165	Broddetorp . . . . .	177
Öttum . . . . .	573	Suntak . . . . .	215	<i>Kåkins härad</i> (16 521 inv.):	
Jung . . . . .	689	Valstad . . . . .	398	Södra Fägelås . . . . .	795
Fyrunga . . . . .	425	Kymbo . . . . .	239	Norra Fägelås . . . . .	876
Kvänum . . . . .	1 324	Vütak . . . . .	186	Hjo landskommun . . . . .	881
<i>därav i</i>		Härja . . . . .	484	Grevbäck . . . . .	532
<i>Kvänums m.e</i> . . . . .	667	Utvångstorp . . . . .	238	Brevik . . . . .	755
Norra Vånga . . . . .	1 036			Tibro köping . . . . .	6 316
Edsvära . . . . .	731				

1	2	1	2	1	2
Kommuner m. m.	Folk-mängd	Kommuner m. m.	Folk-mängd	Kommuner m. m.	Folk-mängd
Mofalla . . . . .	415	Fügre . . . . .	1 377	<i>Visnums härad</i> (6 044 inv.):	
Värsås . . . . .	1 000	Tröstena . . . . .	419	Rudskoga . . . . .	1 117
Varola . . . . .	574	Utby . . . . .	423	Södra Råda . . . . .	892
Hugelberg . . . . .	225	Ekby . . . . .	361	Visnums-Kil . . . . .	641
Öm . . . . .	199	Ek . . . . .	329	Visnum . . . . .	3 394
Norra Kyrketorp . . . . .	1 132	Ullervud . . . . .	894	<i>därrav i</i>	
Våmb . . . . .	1 348	Bjösäter . . . . .	918	<i>Björneborgs m.e.</i> <sup>5)</sup> . . . . .	1 604
Ryd . . . . .	139	Leksberg . . . . .	1 278		
Forsby . . . . .	268	Torsö . . . . .	962	<i>Ölme härad</i> (3 484 inv.):	
Sventorp . . . . .	1 066	Hassle-Berga-Enåsa . . . . .	1 371	Varann . . . . .	1 702
<i>Hjo stad</i> <sup>10)</sup> . . . . .	3 327	<i>därrav i</i>		Ölme . . . . .	1 782
Summa för tingslaget	27 829	<i>Berga förs.</i> . . . . .	369		
		<i>Enåsa</i> . . . . .	166	<i>Väse härad</i> (6 580 inv.):	
2) Skövde tingslag (40·2 km <sup>2</sup> ).		<i>Hassle</i> . . . . .	836	Väse . . . . .	3 000
<i>Skövde stad</i> <sup>11)</sup> . . . . .	17 043	<i>Påred</i> . . . . .	164	Östra Fågelvik . . . . .	2 331
Summa för domsagan	44 872	<i>Bäck</i> . . . . .	279	Alster . . . . .	1 249
		Töreboda köping . . . . .	3 816	<i>Filipstads stad</i> <sup>1)</sup> . . . . .	6 265
		Fredsberg . . . . .	1 610	Summa för domsagan	38 752
		Lyrestad . . . . .	2 149		
f) Vadsbo domsaga. (1 tingslag; 2 421·3 km <sup>2</sup> ).		Hova . . . . .	3 236	b) Mellansysslets domsaga. (1 tingslag; 1 406·0 km <sup>2</sup> ).	
<i>Vadsbo härad:</i>		Ålgarås . . . . .	1 555	<i>Karlstads härad</i> (14 356 inv.):	
Locketorp . . . . .	629	Finnerödja . . . . .	1 862	Hammarö . . . . .	7 483
Väring . . . . .	967	Amnehärad . . . . .	3 160	<i>därrav i</i>	
Horn . . . . .	440	<i>därrav i</i>		<i>Hammarö köfd.</i> . . . . .	2 343
Frösve . . . . .	594	<i>Gullspångs m.e.</i> . . . . .	520	<i>Skoghalls köfd.</i> . . . . .	5 140
Säter . . . . .	472	Summa för domsagan	49 752	Grava . . . . .	2 772
Berg . . . . .	856			Forshaga köping . . . . .	4 101
Lerdala . . . . .	619	g) Städer.			
Timmersdala . . . . .	584	Mariestad (13·0 km <sup>2</sup> ) . . . . .	8 000	<i>Kils härad</i> (17 829 inv.):	
Böja . . . . .	295	Lidköping (17·0 km <sup>2</sup> ) . . . . .	13 988	Nedre Ullerud . . . . .	4 066
Låstad . . . . .	306	Skara <sup>7)</sup> . . . . .	—	<i>därrav i</i>	
Binneberg . . . . .	113	Skövde <sup>11)</sup> . . . . .	17 043	<i>Deje m.e.</i> . . . . .	2 623
Odensåker . . . . .	381	Hjo <sup>10)</sup> . . . . .	3 327	Övre Ullerud . . . . .	1 539
Tidavad . . . . .	280	Tidaholm <sup>9)</sup> . . . . .	5 842	Munkfors köping <sup>6)</sup> . . . . .	5 908
Sveneby . . . . .	118	Falköping (16·9 km <sup>2</sup> ) . . . . .	10 898	<i>därrav i</i>	
Hjälstad . . . . .	602	Skaraborgs län	247 317	<i>Ransåters förs.</i> . . . . .	1 400
<i>därrav i</i>				<i>Munkfors förs.</i> . . . . .	4 508
<i>Moholms m.e., del av</i> <sup>12)</sup> . . . . .	237	17) Värmlands län.		Stora Kil . . . . .	4 066
Mo . . . . .	464	a) Östersysslets domsaga. (1 tingslag; 2 989·6 km <sup>2</sup> ).		<i>därrav i</i>	
<i>därrav i</i>		<i>Färnebo härad</i> (16 379 inv.):		<i>Kils m.e.</i> <sup>7)</sup> . . . . .	1 705
<i>Moholms m.e., del av</i> <sup>12)</sup> . . . . .	353	Rämen . . . . .	3 038	Frykerud . . . . .	2 250
Vad . . . . .	725	<i>därrav i</i>			
<i>därrav i</i>		<i>Lesjöfors m.e.</i> . . . . .	1 930	<i>Grums härad</i> (12 203 inv.):	
<i>Moholms m.e., del av</i> <sup>12)</sup> . . . . .	10	Gälsborn . . . . .	650	Nor . . . . .	4 021
<i>Tidans m.e., del av</i> <sup>13)</sup> . . . . .	238	Nordmark . . . . .	1 357	Segerstad . . . . .	505
Flistad <sup>14)</sup> . . . . .	378	Färnebo . . . . .	2 978	Grums köping . . . . .	4 507
Götlunda <sup>14)</sup> . . . . .	1 303	Brattfors . . . . .	1 039	Borgvik . . . . .	651
<i>därrav i</i>		Kroppa . . . . .	5 787	Ed . . . . .	2 519
<i>Tidans m.e., del av</i> <sup>13)</sup> . . . . .	324	<i>därrav i</i>		Summa för domsagan	44 388
Bällefors . . . . .	697	<i>Kroppa köfd.</i> . . . . .	2 573		
Ekeskog . . . . .	325	<i>Storfors köfd.</i> . . . . .	3 214		
Benteberg . . . . .	490	Lungsund . . . . .	1 530		
Ransberg . . . . .	1 833				
Mülltorp . . . . .	1 923				
<i>därrav i</i>					
<i>Mülltorps m.e.</i> . . . . .	560				
Karlsborg <sup>15)</sup> . . . . .	3 681				
Tived . . . . .	712				
Undenäs . . . . .	3 335				
Halna . . . . .	467				

1	2	1	2	1	2
Kommuner m. m.	Folk- mängd	Kommuner m. m.	Folk- mängd	Kommuner m. m.	Folk- mängd
<b>c) Södersysslets domsaga.</b> (1 tingslag; 1 749·2 km <sup>2</sup> ).		Bogen . . . . .	267	8) Nyeds tingslag (358·2 km <sup>2</sup> ).	
<i>Näs härad</i> (13 997 inv.):		Gunnarskog . . . . .	3 696	<i>Nyeds härad:</i>	
Bro . . . . .	900	Ny . . . . .	1 426	Älvsbacka . . . . .	604
Södra Ny . . . . .	433	Älgå . . . . .	1 442	Nyed . . . . .	4 266
Huggenäs . . . . .	402	Mangskog . . . . .	1 060	<i>därav i</i>	
Säffle köping . . . . .	8 360	Brunskog . . . . .	3 945	<i>Molkoms m.e.</i> . . . . .	1 062
Botillsäter . . . . .	606	Boda . . . . .	1 280	Summa	4 870
Ölserud . . . . .	353	<i>Arvika stad</i> <sup>3)</sup> . . . . .	14 938	Summa för domsagan	34 853
Millesvik . . . . .	265	<i>därav i</i>			
Eskilsäter . . . . .	602	<i>Östra förs.</i> . . . . .	9 833		
Tveta . . . . .	850	<i>Västra</i> . . . . .	5 105		
Kila . . . . .	1 226	Summa för domsagan	35 586		
<i>Gillbergs härad</i> (10 984 inv.):		<b>f) Fryksdals domsaga.</b> (1 tingslag; 2 553·1 km <sup>2</sup> ).		<b>h) Städer.</b>	
Svanskog . . . . .	1 598	<i>Fryksdals härad:</i>		Karlstad (74·7 km <sup>2</sup> ) . . . . .	34 341
Långserud . . . . .	1 429	Västra Ämtervik . . . . .	1 543	Kristinehamn (29·7 km <sup>2</sup> ) . . . . .	16 745
Gillberga . . . . .	1 974	Östra Ämtervik . . . . .	1 405	Filipstad <sup>1)</sup> . . . . .	6 265
Värmskog . . . . .	984	Suone <sup>4)</sup> <sup>9)</sup> . . . . .	7 046	Arvika <sup>3)</sup> . . . . .	14 938
Stavnäs . . . . .	1 995	Suone köping <sup>4)</sup> <sup>9)</sup> . . . . .	2 923	<i>därav i</i>	
Högerud . . . . .	522	Gräsmark . . . . .	2 675	<i>Östra förs.</i> . . . . .	9 833
Glava . . . . .	2 482	Lysvik . . . . .	2 875	<i>Västra</i> . . . . .	5 105
Summa för domsagan	24 981	Fryksünde . . . . .	7 003	Värmlands län	277 386
<b>d) Nordmarks domsaga.</b> (1 tingslag; 1 753·0 km <sup>2</sup> ).		<i>Torsby m.e.</i> . . . . .	1 165	<b>18) Örebro län.</b>	
<i>Nordmarks härad:</i>		Lekvattnet . . . . .	790	<b>a) Östernärkes domsaga.</b> (1 tingslag; 1 758·2 km <sup>2</sup> ).	
Sillerud . . . . .	2 324	Östmark . . . . .	2 933	<i>Örebro härad</i> (10 183 inv.):	
Ålbodal <sup>2)</sup> . . . . .	1 461	Vitsund . . . . .	1 860	Kil . . . . .	1 260
Årjängs köping <sup>2)</sup> . . . . .	1 417	Summa för domsagan	31 053	Gräve . . . . .	252
Blomskog . . . . .	1 140	<b>g) Älvdals och Nyeds domsaga.</b> (3 tingslag; 5 171·6 km <sup>2</sup> ).		Tysslinge . . . . .	2 127
Trankil . . . . .	801	<i>Älvdals härad</i> (29 983 inv.):		Vintrosa . . . . .	1 440
Västra Fågelvik . . . . .	620	1) Älvdals övre tingslag (2 958·3 km <sup>2</sup> ).		Täby . . . . .	430
Holmedal . . . . .	1 383	Nyskoga . . . . .	453	Mosjö . . . . .	1 396
Töcksmark . . . . .	1 478	Södra Finnskoga . . . . .	1 536	Eker . . . . .	359
Östervallskog . . . . .	1 002	Norra Finnskoga . . . . .	3 582	Hovsta . . . . .	1 290
Karlunda . . . . .	1 580	Dalby . . . . .	2 799	Axberg . . . . .	1 629
Järnskog . . . . .	2 467	Norra Ny . . . . .	2 799	<i>Glanshammars härad</i> (4 908 inv.):	
Skillingmark . . . . .	1 014	Summa	9 872	Rinkaby . . . . .	562
Summa för domsagan	16 687	2) Älvdals nedre tingslag (1 855·1 km <sup>2</sup> ).		Glanshammar . . . . .	1 357
<b>e) Jösse domsaga.</b> (1 tingslag; 1 740·5 km <sup>2</sup> ).		<i>Ekshärad</i> . . . . .		Ödeby . . . . .	205
<i>Jösse härad</i> (20 648 inv.):		Ekshärad . . . . .		Lillkyrka . . . . .	822
Köla . . . . .	2 278	Gustav Adolf . . . . .	5 947	Götlanda <sup>10)</sup> . . . . .	1 962
Eda . . . . .	6 154	Norra Råda . . . . .	1 469	<i>Askers härad</i> (7 419 inv.):	
<i>därav i</i>		<i>därav i</i>	11 391	Lännäs . . . . .	1 505
<i>Norra kbfd.</i> . . . . .	3 181	<i>Norra Råda förs.</i> . . . . .	4 041	Asker . . . . .	3 416
<i>varav i</i>		<i>Hagfors förs.</i> . . . . .	7 350	Stora Mellösa <sup>10)</sup> . . . . .	2 498
<i>Charlottenbergs m.e.</i> <sup>8)</sup> . . . . .	1 263	<i>varav i</i>		<i>Skällersta härad</i> (8 684 inv.):	
<i>Södra kbfd.</i> . . . . .	2 973	<i>Hagfors m.e.</i> . . . . .	5 475	Norrbyås . . . . .	638
<i>varav i</i>		Sunnemo . . . . .	1 304	Gällersta . . . . .	999
<i>Amotfors m.e.</i> . . . . .	1 082	Summa	20 111		

1	2	1	2	1	2
Kommuner m. m.	Folk- mängd	Kommuner m. m.	Folk- mängd	Kommuner m. m.	Folk- mängd
Ekeby . . . . .	1 434	<b>c) Nora domsaga.</b> (2 tingslag; 2 264.7 km <sup>2</sup> ).		<b>e) Städer.</b>	
Sköllersta . . . . .	3 172			Örebro (104.2 km <sup>2</sup> ) . .	64 698
därav i				därav i	
Pillsboda m.e . . . . .	1 032	1) Karlskoga tingslag		Nikolai förs. . . . .	24 479
Svennevad . . . . .	1 126	(663.0 km <sup>2</sup> ).		Olaus Petri " . . . . .	29 429
Bo . . . . .	1 315	<b>Karlskoga härad</b>		Långbro " . . . . .	5 366
		(9 031 inv.):		Ånsta . . . . .	916
Summa för domsagan	<b>31 194</b>	Degerfors köping . . . . .	7 761	Almby . . . . .	4 503
		Bjurtjärn . . . . .	1 270	Kumla <sup>2)</sup> . . . . .	8 541
<b>b) Västernärkes domsaga.</b>		<b>Karlskoga stad<sup>5)</sup></b> . . . . .	30 189	Askersund <sup>4)</sup> . . . . .	2 274
(1 tingslag; 2 296.0 km <sup>2</sup> ).		Summa	<b>39 220</b>	Karlskoga <sup>6)</sup> . . . . .	30 189
<b>Kumla härad</b>		2) Nora tingslag		Nora (5.8 km <sup>2</sup> ) . . . . .	3 379
(14 570 inv.):		(1 601.7 km <sup>2</sup> ).		Lindesberg <sup>9)</sup> . . . . .	5 099
Lerbäck . . . . .	4 187	<b>Grythytt och Hälle-</b>		Örebro län	<b>248 452</b>
Hallsberg <sup>1)</sup> . . . . .	2 022	<b>fors härad</b> (8 657 inv.):		<b>19) Västmanlands län.</b>	
Hallsbergs köping <sup>1)</sup> . . . . .	4 210	Grythyttan . . . . .	2 855	<b>a) Västmanlands västra domsaga.</b>	
Kumla landskommun <sup>2)</sup> . . . . .	4 151	därav i		(2 tingslag; 2 167.4 km <sup>2</sup> ).	
därav i		Grythyttans m.e . . . . .	848	1) Åkerbo och Skinnskattebergs	
Hällabrottets m.e . . . . .	1 113	Hällefors . . . . .	5 802	tingslag (1 474.8 km <sup>2</sup> ).	
<b>Hardemo härad</b>		<b>Nora och Hjulsjö</b>		<b>Åkerbo härad</b>	
(1 770 inv.):		<b>härad</b> (7 900 inv.):		(15 515 inv.):	
Kräcklinge . . . . .	636	Hjulsjö . . . . .	1 522	Torpa . . . . .	804
Hardemo . . . . .	1 134	Järnboås . . . . .	995	Kung Karl <sup>1)</sup> . . . . .	1 604
<b>Grimstens härad</b>		Nora landskommun <sup>6)</sup> . . . . .	4 269	Kungsörs köping <sup>1)</sup> . . . . .	3 174
(7 299 inv.):		Viker . . . . .	1 114	Kungs-Barkarö . . . . .	410
Hackvad . . . . .	457	Summa för tingslaget	<b>16 557</b>	Björskog . . . . .	1 131
Viby . . . . .	3 627	Summa för domsagan	<b>55 777</b>	Arboga landskommun . . . . .	1 123
därav i		<b>d) Lindes domsaga.</b>		Medåker . . . . .	744
Östansjö m.e . . . . .	707	(1 tingslag; 1 999.4 km <sup>2</sup> ).		Västra Skedvi . . . . .	803
Vretstorps m.e . . . . .	966	<b>Fellingsbro härad</b>		Himmeta . . . . .	640
Laxå köping <sup>3)</sup> . . . . .	3 215	(9 521 inv.):		Bro-Malma . . . . .	4 013
<b>Sundbo härad</b>		Erralla . . . . .	1 370	därav i	
(6 985 inv.):		Näsby . . . . .	2 467	Södra köfd. . . . .	426
Suavlunda . . . . .	1 394	därav i		Norra köfd. . . . .	3 587
Hammar . . . . .	3 682	Frövi m.e . . . . .	1 108	Odensvi . . . . .	1 069
Askersunds landskommun	1 909	Fellingsbro . . . . .	5 084	<b>Skinnskattebergs</b>	
<b>Edsbergs härad</b>		därav i		<b>härad</b> (5 530 inv.):	
(11 426 inv.):		Fellingsbro förs. . . . .	4 072	Hed . . . . .	1 130
Skagershult . . . . .	1 101	varav i		Gunnilbo . . . . .	829
Tängeråsa . . . . .	318	Fellingsbro m.e . . . . .	904	Skinnskatteberg . . . . .	3 571
Edsberg . . . . .	1 201	Fellingsbro norra förs. . . . .	1 612	<b>Arboga stad<sup>2)</sup></b> . . . . .	8 863
Knista . . . . .	1 977	<b>Lindes och Rams-</b>		därav i	
därav i		<b>bergs härad</b>		Arboga köfd. . . . .	8 544
Fjugesta m.e . . . . .	974	(11 277 inv.):		Säterbo . . . . .	319
Hidinge . . . . .	1 453	Linde . . . . .	8 346	Summa för tingslaget	<b>29 008</b>
Kvistbro . . . . .	3 400	därav i		2) Snevringe tingslag (692.6 km <sup>2</sup> ).	
därav i		Linde förs. . . . .	4 571	<b>Snevringe härad:</b>	
Multhyttans m.e . . . . .	571	Guldsmedshyttans förs. . . . .	3 775	Ramnäs . . . . .	2 812
Nysund . . . . .	1 976	Ramsberg . . . . .	2 931	Sura . . . . .	5 611
<b>Kumla stad<sup>2)</sup></b> . . . . .	8 541	<b>Nya Kopparbergs</b>		Hallstahamnars köping . . . . .	7 441
<b>Askersunds stad<sup>4)</sup></b> . . . . .	2 274	<b>härad</b> (9 647 inv.):		Berg . . . . .	802
		Ljusnarberg <sup>7)</sup> . . . . .	8) 7 529	Munktorp . . . . .	2 036
		Kopparbergs köping <sup>7)</sup> . . . . .	2 118	Kolbäck . . . . .	2 745
		Lindesbergs stad <sup>9)</sup> . . . . .	5 099	Säby . . . . .	658
		Summa för domsagan	<b>35 544</b>	Rytern . . . . .	1 141
Summa för domsagan	<b>52 865</b>	Summa för domsagan	<b>35 544</b>	Summa	<b>23 246</b>
		Summa för domsagan	<b>52 865</b>	Summa för domsagan	<b>53 154</b>

TAB. 1 (forts.). FOLKMÄNGD 1948. — 19) VÄSTMANL. L. (forts.). — 20) KOPPARB. L. 33

1		2		1		2	
Kommuner m. m.	Folk-mängd	Kommuner m. m.	Folk-mängd	Kommuner m. m.	Folk-mängd	Kommuner m. m.	Folk-mängd
<b>b) Västmanlands mellersta domsaga.</b> (1 tingslag; 1 866·2 km <sup>2</sup> ).		<b>Simtuna härad</b> (9 177 inv.):		<b>2) Hedemora tingslag</b> (1 158·1 km <sup>2</sup> ).			
<i>Gamla Norbergs bergslag</i> (7 759 inv.):		Enåker . . . . .	984	Garpenberg . . . . .	1 794		
Norberg . . . . .	5 419	Västerlövsta . . . . .	3 784	Husby . . . . .	5 908		
<i>därav i Norbergs m.s.</i>	1 368	<i>därav i Ilby m.s.</i>	1 217	<i>därav i Husby köfd.</i>	1 831		
Västervåla . . . . .	1 026	Norrby . . . . .	1 159	<i>Stjärnsunds köfd.</i>	1 010		
Karbenning . . . . .	1 314	Tärna . . . . .	639	<i>Långshyttans köfd.</i>	3 067		
		Altuna . . . . .	580	Hedemora landskommun	5 658		
		Simtuna . . . . .	1 649	Hedemora stad <sup>2)</sup> . . . . .	4 896		
		Frösthult . . . . .	382	Sätters landskommun . . . . .	1 681		
				Sätters stad <sup>3)</sup> . . . . .	2 422		
<b>Vangsbro härad:</b>		<b>Torstuna härad</b> (4 502 inv.):		Stora Skedvi . . . . .	3 185		
Västerfärnebo . . . . .	3 121	Härnevi . . . . .	344	Summa för tingslaget	<b>25 544</b>		
		Torstuna . . . . .	1 012	Summa för domsagan	<b>48 850</b>		
		Österunda . . . . .	493				
		Vittinge . . . . .	2 653	<b>b) Falu domsaga.</b> (2 tingslag; 2 729·2 km <sup>2</sup> ).			
<b>Norrbo härad</b> (5 247 inv.):				<b>1) Norra tingslaget</b> (1 885·0 km <sup>2</sup> ).			
Skerike . . . . .	290			Vika . . . . .	2 986		
Skultuna . . . . .	2 216	<b>Våla härad</b> (8 635 inv.):		<i>därav i Vika förs.</i>	1 449		
Fläckebo . . . . .	871	Huddunge . . . . .	965	<i>Iosjö förs.</i>	1 537		
Haraker . . . . .	850	Harbo . . . . .	1 315	Sundborn . . . . .	1 874		
Romfartuna . . . . .	1 020	Östervåla . . . . .	3 275	Svärdsjö . . . . .	5 053		
		Nora . . . . .	3 080	<i>därav i Svärdsjö förs.</i>	4 677		
		Summa för domsagan	<b>27 913</b>	<i>Svartnäs . . . . .</i>	376		
<b>Tuhundra härad</b> (2 159 inv.):		<b>d) Städer.</b>		Enviken . . . . .	2 246		
Västerås-Barkarö . . . . .	478	Västerås (107·7 km <sup>2</sup> ) . . . . .	55 828	Stora Kopparberg . . . . .	8 024		
Dingtuna . . . . .	1 333	<i>därav i Lundby . . . . .</i>	3 198	<i>därav i Stora Kopparbergs köfd.</i>	5 887		
Lillhärad . . . . .	348	Badelunda . . . . .	2 589	<i>Grycksbo köfd.</i>	2 137		
		Sala (86·8 km <sup>2</sup> ) . . . . .	9 108	Aspeboda . . . . .	791		
<b>Siende härad</b> (3 847 inv.):		Fagersta <sup>3)</sup> . . . . .	11 201	Summa	<b>20 974</b>		
Tillberga . . . . .	411	Köping (61·8 km <sup>2</sup> ) . . . . .	12 847				
Hubbo . . . . .	2 058	Arboga <sup>2)</sup> . . . . .	8 863	<b>2) Södra tingslaget</b> (844·2 km <sup>2</sup> ).			
Irsta . . . . .	751	<i>därav i Arboga köfd.</i>	8 544	Stora Tuna <sup>4)</sup> . . . . .	9 503		
Kärbo . . . . .	307	<i>Säterbo . . . . .</i>	319	Borlänge stad <sup>4)</sup> . . . . .	20 645		
Kungärra . . . . .	320	Västmanlands län	<b>194 320</b>	Torsång . . . . .	1 112		
				Gustafs . . . . .	2 241		
<b>Yttertjurbo härad</b> (2 136 inv.):		<b>20) Kopparbergs län.</b>		Silvberg . . . . .	1 071		
Ångsö . . . . .	236	<b>a) Hedemora domsaga.</b> (2 tingslag; 1 771·4 km <sup>2</sup> ).		Summa	<b>34 572</b>		
Björksta . . . . .	849	<b>1) Folkare tingslag</b> (613·3 km <sup>2</sup> ).		Summa för domsagan	<b>55 546</b>		
Tortuna . . . . .	621	<b>Folkare härad</b> (16 188 inv.):					
Sevalla . . . . .	430	By . . . . .	4 950	<b>c) Västerbergslags domsaga.</b> (1 tingslag; 1 892·5 km <sup>2</sup> ).			
<b>Fagersta stad<sup>3)</sup></b> . . . . .	<b>11 201</b>	<i>därav i By köfd.</i>	2 324	Söderbärke . . . . .	3 478		
Summa för domsagan	<b>35 470</b>	<i>Horndals köfd.</i>	2 626	Malingsbo . . . . .	430		
		Folkärna <sup>1)</sup> . . . . .	4 664	Norrbärke <sup>5)</sup> . . . . .	5 169		
<b>c) Västmanlands östra domsaga.</b> (1 tingslag; 2 151·5 km <sup>2</sup> ).		<i>därav i Folkärna köfd.</i>	2 876	Smedjebackens köping <sup>6)</sup>	3 221		
<b>Övertjurbo härad</b> (5 599 inv.):		<i>Krylbo köfd., del av</i>	1 788	Ludvika landskommun <sup>6)</sup>	6 277		
Kumla . . . . .	1 360	Krylbo köping <sup>1)</sup> . . . . .	2 671	Ludvika stad <sup>3)</sup> . . . . .	9 138		
Kila . . . . .	1 174	Grytnäs . . . . .	3 903	Grangårde . . . . .	10 643		
Sala landskommun . . . . .	928	<b>Avesta stad<sup>2)</sup></b> . . . . .	7 118	<i>därav i Grangårde förs.</i>	5 447		
Möklinta . . . . .	2 137	Summa för tingslaget	<b>23 306</b>	<i>Grängsbergs förs.</i>	5 196		
				Summa för domsagan	<b>38 356</b>		

1		2		1		2		1		2	
Kommuner m. m.	Folk-mängd	Kommuner m. m.	Folk-mängd	Kommuner m. m.	Folk-mängd	Kommuner m. m.	Folk-mängd	Kommuner m. m.	Folk-mängd	Kommuner m. m.	Folk-mängd
<b>d) Nås och Malungs domsaga.</b> (1 tingslag; 6 656·1 km <sup>2</sup> ).		Venjan . . . . .	1 622	<b>e) Sydöstra Hälsinglands domsaga.</b> (1 tingslag; 1 697·7 km <sup>2</sup> ).		Skog . . . . .	3 216				
Säfsnäs . . . . .	2 331	därav i	938	därav i	2 268	Skogs förs. . . . .	2 268				
Floda . . . . .	2 660	Venjans kbfd. . . . .	684	Lingbo . . . . .	948	Söderala . . . . .	12 505				
Nås . . . . .	2 127	Sjörensjöns kbfd. . . . .	25 247	Trönö . . . . .	1 428	därav i	5 064				
Järna . . . . .	7 112	Summa	25 247	Söderala förs. . . . .	4 964	Ljusne . . . . .	2 477				
därav i		<b>2) Älvdals, Särna och Idre tingslag</b> (6 785·5 km <sup>2</sup> ).		Älvdalen . . . . .	6 665	Bergviks . . . . .	2 781				
Järna kbfd. . . . .	4 051	Älvdalen	6 665	därav i	4 500	Norråla . . . . .	1 428				
Vansbro kbfd. . . . .	3 061	Älvdalens kbfd. . . . .	4 500	Trönö . . . . .	1 452	Mo . . . . .	1 789				
varav i		Evertsbergs kbfd. . . . .	713	Mo . . . . .	1 789	Rengsjö . . . . .	1 880				
Vansbro m:re . . . . .	1 376	Särna . . . . .	2 442	Mo . . . . .	1 789	Nianfors <sup>8)</sup> . . . . .	208				
Appelbo . . . . .	1 616	Idre . . . . .	1 699	Mo . . . . .	1 789	Enånger <sup>8)</sup> . . . . .	2 334				
Malung . . . . .	7) 8 580	Summa	10 806	Mo . . . . .	1 789	Njutånger <sup>9)</sup> . . . . .	4 715				
därav i		Summa för domsagan	36 053	Mo . . . . .	1 789	Summa för domsagan	30 856				
Malungs m:re . . . . .	1 155	<b>g) Städer.</b>		Falun <sup>10)</sup> (11·3 km <sup>2</sup> ) . . . . .	16 151	<b>d) Bollnäs domsaga.</b> (1 tingslag; 3 079·2 km <sup>2</sup> ).					
Lima . . . . .	2 496	Falun <sup>10)</sup> (11·3 km <sup>2</sup> ) . . . . .	16 151	Borlänge <sup>4)</sup> . . . . .	20 645	Segersta . . . . .	1 234				
därav i		Säter <sup>3)</sup> . . . . .	2 422	Hedemora <sup>3)</sup> . . . . .	4 896	Hanebo . . . . .	4 040				
Lima kbfd. . . . .	2 127	Avesta <sup>2)</sup> . . . . .	7 118	Ludvika <sup>6)</sup> . . . . .	9 138	Bollnäs landskommun <sup>8)</sup> . . . . .	4) 10 454				
Rörbäckens kbfd. . . . .	369	Summa	260 472	Summa för domsagan	260 472	Bollnäs stad <sup>3)</sup> . . . . .	5 119				
Transtrand . . . . .	1 834	Kopparbergs län	260 472	<b>21) Gävleborgs län.</b>		Alfta . . . . .	5) 6 552				
Summa för domsagan	28 756			<b>a) Gästriklands västra domsaga.</b> (1 tingslag; 1 952·4 km <sup>2</sup> ).		Ovanåker . . . . .	7 199				
<b>e) Nedansiljans domsaga.</b> (1 tingslag; 3 728·4 km <sup>2</sup> ).				<b>Österfärnebo . . . . .</b>		Voxua . . . . .	1 433				
Gagnef . . . . .	5 629			<b>Hedesunda . . . . .</b>		Summa för domsagan	36 081				
därav i				<b>Årsunda . . . . .</b>		<b>e) Västra Hälsinglands domsaga.</b> (1 tingslag; 5 812·6 km <sup>2</sup> ).					
Gagnefs förs. . . . .	4 309			<b>Sandvikens stad<sup>2)</sup> . . . . .</b>		Arbrå . . . . .	5 230				
Mockfjärds förs. . . . .	1 320			<b>Valbo . . . . .</b>		därav i	1 164				
Ål . . . . .	2 518			<b>Hille . . . . .</b>		Arbrå m:re . . . . .	996				
Bjursås . . . . .	3 569			<b>Hamränge . . . . .</b>		Undersvik . . . . .	7 091				
Leksand . . . . .	9 347			<b>Österfärnebo . . . . .</b>		Järvsö . . . . .	7 276				
därav i				<b>Hedesunda . . . . .</b>		Ljusdal <sup>8)</sup> . . . . .	3 701				
Leksands förs. . . . .	8 344			<b>Årsunda . . . . .</b>		Ijusdals köping <sup>6)</sup> . . . . .	3 701				
varav i				<b>Sandvikens stad<sup>2)</sup> . . . . .</b>		Ramsjö . . . . .	1 621				
Leksands Norets m:re . . . . .	1 574			<b>Valbo . . . . .</b>		Färilla-Kärböle . . . . .	5 848				
Djura förs. . . . .	1 003			<b>Hille . . . . .</b>		därav i	5 424				
Siljansnäs . . . . .	2 113			<b>Hamränge . . . . .</b>		Färila förs. . . . .	424				
Rättvik . . . . .	8 589			<b>Österfärnebo . . . . .</b>		Kärböle . . . . .	424				
därav i				<b>Hedesunda . . . . .</b>		Los . . . . .	3 311				
Rättviks förs. . . . .	7 928			<b>Årsunda . . . . .</b>		därav i	1 486				
varav i				<b>Sandvikens stad<sup>2)</sup> . . . . .</b>		Los förs. . . . .	1 825				
Rättviks m:re . . . . .	1 010			<b>Valbo . . . . .</b>		Hanra . . . . .	1 825				
Bingsjö-Dådrams förs. . . . .	661			<b>Hille . . . . .</b>		Summa för domsagan	35 077				
Boda . . . . .	1 970			<b>Hamränge . . . . .</b>		<b>f) Norra Hälsinglands domsaga.</b> (1 tingslag; 3 384·7 km <sup>2</sup> ).					
Ore . . . . .	3 025			<b>Österfärnebo . . . . .</b>		Bjuråker . . . . .	3 806				
Summa för domsagan	36 760			<b>Hedesunda . . . . .</b>		Norrbo . . . . .	880				
<b>f) Ovensiljans domsaga.</b> (2 tingslag; 11 376·8 km <sup>2</sup> ).				<b>Årsunda . . . . .</b>		Deilsbo . . . . .	4 945				
<b>1) Mora och Orsa tingslag</b> (4 591·3 km <sup>2</sup> ).				<b>Sandvikens stad<sup>2)</sup> . . . . .</b>		Forsa . . . . .	4 193				
Orsa . . . . .	8) 8 177			<b>Valbo . . . . .</b>		Hög . . . . .	685				
därav i				<b>Hille . . . . .</b>		Ilabo . . . . .	514				
Orsa m:re . . . . .	1 136			<b>Hamränge . . . . .</b>		Hälsingtuna . . . . .	2 348				
Vänhus . . . . .	1 444			<b>Österfärnebo . . . . .</b>							
Mora <sup>9)</sup> . . . . .	8 772			<b>Hedesunda . . . . .</b>							
Morastrands köping <sup>9)</sup> . . . . .	3 369			<b>Årsunda . . . . .</b>							
Sollerön . . . . .	1 863			<b>Sandvikens stad<sup>2)</sup> . . . . .</b>							
Summa för domsagan	28 756			<b>Valbo . . . . .</b>							





1	2	1	2	1	2
Kommuner m. m.	Folk- mängd	Kommuner m. m.	Folk- mängd	Kommuner m. m.	Folk- mängd
Häggenås . . . . .	2 323	Lillhärdal . . . . .	1 882	<b>c) Västerbottens mellersta domsaga.</b> (1 tingslag; 3 659·8 km <sup>2</sup> ).	
Föllinge . . . . .	2 457	Linsell . . . . .	1 121		
Larsjö . . . . .	1 105	Sveg <sup>1)</sup> . . . . .	2 092		
Hotagen . . . . .	1 015	Svegs köping <sup>1)</sup> . . . . .	1 698		
Hammerdal . . . . .	4 854	Älvros . . . . .	1 026		
därav i Hammerdals m:e . . . . .	618	Överhogdal . . . . .	514		
Gårxjö . . . . .	1 007	Ytterhogdal . . . . .	2 012		
Ström . . . . .	6 630	Angersjö . . . . .	332		
därav i Strömsunds m:e . . . . .	1 182	Summa	<b>16 866</b>		
Alaääs . . . . .	1 757	Summa för domsagan	<b>24 049</b>		
Frostviken . . . . .	2 623	e) Stad.			
Summa för domsagan	<b>35 100</b>	Östersund (35·8 km <sup>2</sup> ) . . . . .	20 763	Bygdeå . . . . . 6 665 därav i Bygdeå förs. varav i Bygdeå kbfd. . . . . 2 473 Överklintens kbfd. . . . . 1 936 Robertsfors förs. varav i Robertsfors m:e . . . . . 1 292 Nysätra . . . . . 3 829 därav i Ändsets m:e . . . . . 608 Lövånger <sup>4)</sup> . . . . . 4 724 därav i Lövångers m:e . . . . . 440 Burträsk . . . . . 10 102 därav i Burträsk förs. varav i Burträsk m:e . . . . . 1 126 Kaloträsk förs. . . . . 1 116 Summa för domsagan <b>25 320</b>	
<b>c) Jämtlands västra domsaga.</b> (1 tingslag; 11 536·1 km <sup>2</sup> ).		<b>24) Västerbottens län.</b>		<b>d) Västerbottens norra domsaga.</b> (2 tingslag; 7 829·2 km <sup>2</sup> ).	
Åre . . . . .	3 163	<b>a) Västerbottens södra domsaga.</b> (1 tingslag; 5 608·8 km <sup>2</sup> ).		1) Skellefteå tingslag (4 444·4 km <sup>2</sup> ).	
Undersåker . . . . .	3 387	Nordmaling . . . . .	10 327	Bureå <sup>4)</sup> . . . . .	5 479
därav i		därav i		därav i	
Järpens m:e . . . . .	1 105	Nordmalings kbfd. . . . .	8 991	Bureå m:e . . . . .	1 709
Mörsil . . . . .	1 894	varav i		Skellefteå landskom- mun . . . . .	25 086
Käll . . . . .	1 516	Rundviks m:e . . . . .	1 437	därav i	
Offerdal . . . . .	4 338	Nordmalings m:e . . . . .	797	Skellefteå landsförs. <sup>5)</sup> . . . . .	20 619
därav i		Norrfors kbfd. . . . .	1 336	varav i	
Offerdals kbfd. . . . .	3 251	Hörnefors . . . . .	3 857	Skelleftestrands m:e . . . . .	4 804
Rönnefors kbfd. . . . .	1 087	därav i		Sunnanå m:e . . . . .	2 217
Alsen . . . . .	2 314	Härnefors m:e . . . . .	1 636	Kågedalens förs. <sup>5)</sup> . . . . .	4 467
Mattmar . . . . .	1 173	Bjurholm . . . . .	5 244	varav i	
Frösö köping . . . . .	7 359	därav i		Kåge m:e . . . . .	1 330
Sunne . . . . .	1 362	Bjurholms m:e . . . . .	750	Byske . . . . .	9 086
Norderö . . . . .	279	Degerfors . . . . .	10 173	därav i	
Hallen . . . . .	1 249	därav i		Byske förs. <sup>5)</sup> . . . . .	6 343
Marby . . . . .	486	Degerfors kbfd. . . . .	8 581	varav i	
Oviken . . . . .	2 061	varav i		Fällfors förs. <sup>5)</sup> . . . . .	2 693
Myssjö . . . . .	1 098	Vindelns m:e . . . . .	1 130	Jörn . . . . .	5 577
Summa för domsagan	<b>31 679</b>	Hällnäs m:e . . . . .	648	därav i	
<b>d) Härjedalens domsaga.</b> (2 tingslag; 15 797·7 km <sup>2</sup> ).		Granöns m:e . . . . .	476	Jörns m:e . . . . .	1 086
1) Bergs tingslag (2 178·3 km <sup>2</sup> ).		Åmsele kbfd. . . . .	1 592	Summa	<b>45 178</b>
Berg . . . . .	3 253	<b>b) Umeå domsaga.</b> (1 tingslag; 2 442·4 km <sup>2</sup> ).		2) Malå och Norsjö tingslag (3 384·8 km <sup>2</sup> ).	
Åsarne . . . . .	801	Vännäs <sup>1)</sup> . . . . .	5 193	Norsjö . . . . .	7 585
Klövsjö . . . . .	1 103	därav i		därav i	
Rätan . . . . .	2 036	Vännäsby m:e . . . . .	878	Norsjö kbfd. . . . .	5 586
Summa	<b>7 193</b>	Vännäs köping <sup>1)</sup> . . . . .	2 854	varav i	
2) Svegs och Hede tingslag (13 619·4 km <sup>2</sup> ).		Umeå landkommun . . . . .	15 712	Norsjö m:e . . . . .	1 023
Vemdalen . . . . .	1 235	därav i		Bastuträsk kbfd. . . . .	1 999
Hede . . . . .	2 034	Umeå södra kbfd. . . . .	13 340	varav i	
Storsjö . . . . .	738	varav i		Bastuträsk m:e . . . . .	696
Tännäs . . . . .	2 172	Tegs m:e . . . . .	3 206		
därav i		Backens m:e . . . . .	2 251		
Tännäs förs. . . . .	1 629	Tavelsjö kbfd. . . . .	2 372		
Ljusnedals . . . . .	543	Holmsunds köping . . . . .	5 260		
		Sävar . . . . .	3 555		
		därav i			
		Sävars övre kbfd. . . . .	831		
		Sävars nedre kbfd. . . . .	2 724		
		Holmön . . . . .	313		
		Summa för domsagan	<b>32 887</b>		

1	2	1	2	1	2
Kommuner m. m.	Folk- mängd	Kommuner m. m.	Folk- mängd	Kommuner m. m.	Folk- mängd
Malå . . . . .	5 218			c) Kalix domsaga. (1 tingslag; 6 518·6 km <sup>2</sup> ).	
därav i Matåträsk m.e. . . . .	829				
Summa	12 803	25) Norrbottens län.  a) Piteå domsaga. (2 tingslag; 23 437·6 km <sup>2</sup> ).		Råneå . . . . .	8 810
Summa för domsagan	57 981				
e) Västerbottens västra domsaga. (2 tingslag; 35 814·8 km <sup>2</sup> ).		1) Piteå och Älvsby tingslag (4 791·9 km <sup>2</sup> ).		Råneå nedre kbfd. . . . .	6 258
1) Lycksele tingslag (20 576·8 km <sup>2</sup> ).		Hortlax . . . . .	4 718	Råneå övre kbfd. . . . .	2 552
Lycksele länskommun <sup>2)</sup>	10 525	Piteå länskommun . . .	13 955	Overkalix . . . . .	9 169
därav i		Piteå kbfd. . . . .	11 498	därav i	
Lycksele kbfd., del av <sup>2)</sup> . .	8 127	Markbygdens kbfd. . .	2 457	Overkalix nedre kbfd. . . .	8 087
Björksele kbfd. . . . .	2 398	Piteå stad <sup>1)</sup> . . . . .	5 334	Overkalix övre kbfd. . . . .	1 082
Lycksele stad <sup>2)</sup> . . . . .	3 273	Norrjärden . . . . .	4 721	Töre . . . . .	5 164
Örträsk . . . . .	1 214	Älvsby <sup>2)</sup> . . . . .	6 600	därav i	
Stensele . . . . .	7 166	Älvsbyns köping <sup>2)</sup> . .	2 665	Töre kbfd. . . . .	3 162
därav i		Summa	37 993	Morjärvs kbfd. . . . .	2 002
Stensele kbfd. . . . .	5 983	2) Arvidsjaur och Arjeplogs tingslag (18 645·7 km <sup>2</sup> ).		Nederkalix . . . . .	14 896
varav i		Arvidsjaur . . . . .	11 108	därav i	
Stensele m.e. . . . .	501	därav i		Kalix m.e. . . . .	3 022
Storumans m.e. . . . .	901	Arvidsjaur kbfd. . . . .	8 992	Summa för domsagan	38 039
Umnäs kbfd. . . . .	1 183	varav i		d) Torneå domsaga. (2 tingslag; 11 153·6 km <sup>2</sup> ).	
Sorsele . . . . .	6 108	Arvidsjaur kyrkostads m.e.	2 351	1) Torneå tingslag (3 257·0 km <sup>2</sup> ).	
därav i		Glommersträsk kbfd. . . .	2 116	Nedertorneå <sup>4)</sup> . . . . .	4 285
Sorsele kbfd. . . . .	4 111	Arjeplog . . . . .	5 125	därav i	
varav i		därav i		Nedertorneå kbfd. . . . .	3 255
Sorsele m.e. . . . .	908	Arjeplogs kbfd. . . . .	4 453	Seskarö kbfd. . . . .	1 030
Gargnäs kbfd. . . . .	1 997	Södra Bergnäs kbfd. . . . .	672	Haparunda stad <sup>4)</sup> . . . . .	2 922
Tärna . . . . .	2 111	Summa	18 233	Karl Gustav . . . . .	3 400
Summa	30 397	Summa för domsagan	54 226	Hietaniemi . . . . .	2 620
2) Åsele och Vilhelmina tingslag (15 238·0 km <sup>2</sup> ).		b) Luleå domsaga. (2 tingslag; 22 083·2 km <sup>2</sup> ).		Övertorneå . . . . .	7 176
Vilhelmina <sup>3)</sup> . . . . .	9 387	1) Luleå tingslag (3 939·6 km <sup>2</sup> ).		därav i	
därav i		Nederluleå . . . . .	11 321	Övertorneå kbfd. . . . .	3 955
Vilhelmina kbfd., del av <sup>3)</sup> .	8 125	Övertuleå <sup>2)</sup> . . . . .	10 406	Svansteins kbfd. . . . .	3 221
Dikanäs kbfd. . . . .	1 262	Bodens stad <sup>3)</sup> . . . . .	10 926	Summa	20 408
Vilhelmina köping <sup>3)</sup> . . . .	1 825	Edefors . . . . .	3 957	2) Pajala och Korpilombolo tingslag (7 896·6 km <sup>2</sup> ).	
Dorotea . . . . .	5 820	Summa	36 610	Korpilombolo . . . . .	3 883
därav i		2) Jokkmokks tingslag (18 143·6 km <sup>2</sup> ).		Türendö . . . . .	2 298
Dorotea förs. . . . .	4 873	Jokkmokk . . . . .	10 453	Pajala . . . . .	7 056
varav i		därav i		därav i	
Dorotea m.e. . . . .	987	Jokkmokks kbfd. . . . .	6 114	Pajala förs. . . . .	5 640
Älsbäcks förs. . . . .	947	Kvikkjokks kbfd. . . . .	278	varav i	
Åsele . . . . .	6 072	Porjus kbfd. . . . .	2 774	Pajala kbfd. . . . .	4 430
därav i		Puottauare kbfd. . . . .	1 237	Kaunisvaara . . . . .	1 210
Åsele m.e. . . . .	1 620	Summa	10 453	Muonionalusta förs. . . . .	1 415
Fredrika . . . . .	1 712	Summa för domsagan	47 063	Junosuundo . . . . .	1 913
Summa	24 816	e) Gällivare domsaga. (2 tingslag; 35 442·8 km <sup>2</sup> ).		Summa	15 155
Summa för domsagan	55 213	1) Gällivare tingslag (15 995·8 km <sup>2</sup> ).		Summa för domsagan	35 558
f) Städer.		1) Gällivare tingslag (15 995·8 km <sup>2</sup> ).		e) Gällivare domsaga. (2 tingslag; 35 442·8 km <sup>2</sup> ).	
Umeå (29·6 km <sup>2</sup> ) . . . . .	16 592	Jokkmokk . . . . .	10 453	Gällivare . . . . .	21 811
Lycksele <sup>2)</sup> . . . . .	3 273	därav i		därav i	
Skellefteå (18·3 km <sup>2</sup> ) . . . .	13 615	Jokkmokks kbfd. . . . .	6 114	Gällivare kbfd. . . . .	9 279
därav i		Kvikkjokks kbfd. . . . .	278	varav i	
Skellefteå kbfd. . . . .	9 562	Porjus kbfd. . . . .	2 774	Gällivare kyrkostads m.e. . .	3 246
Skelleftehavns . . . . .	4 053	Puottauare kbfd. . . . .	1 237		
Västerbottens län	231 209	Summa	10 453		
		Summa för domsagan	47 063		

1	2	1	2	1	2
Kommuner m. m.	Folk- mängd	Kommuner m. m.	Folk- mängd	Kommuner m. m.	Folk- mängd
<i>Malmbergets kbfd.</i> . . . . .	6 935	2) <i>Jukkasjärvi och Karesuando tingslag</i> (19 447·0 km <sup>2</sup> ).		f) <i>Städer.</i>	
<i>varav i</i>				<i>Luleå</i> (40·2 km <sup>2</sup> ) . . . . .	19 434
<i>Malmbergets m.e.</i> . . . . .	3 936	<i>Kiruna stad</i> <sup>5)</sup> . . . . .	18 385	<i>Piteå</i> <sup>1)</sup> . . . . .	5 534
<i>Nilivåara kbfd.</i> . . . . .	1 656	<i>därav i</i>		<i>Boden</i> <sup>2)</sup> . . . . .	10 926
<i>Hakkas kbfd.</i> . . . . .	3 262	<i>Jukkasjärvi förs.</i> . . . . .	14 480	<i>Haparanda</i> <sup>4)</sup> . . . . .	2 922
<i>Vitträskas kbfd.</i> . . . . .	679	<i>Vittangi förs.</i> . . . . .	3 905	<i>Kiruna</i> <sup>5)</sup> . . . . .	18 385
<b>Summa</b>	<b>21 811</b>	<i>Karesuando</i> . . . . .	1 269	<i>därav i</i>	
				<i>Jukkasjärvi förs.</i> . . . . .	14 480
		<b>Summa</b>	<b>19 654</b>	<i>Vittangi förs.</i> . . . . .	3 905
		<b>Summa för domsagan</b>	<b>41 465</b>	<b>Norrbottens län</b>	<b>235 785</b>

## A n m ä r k n i n g a r .

## Anm. till Stockholms stad.

<sup>1)</sup> Siffrorna avse folkmängden den 1 jan. 1949 (beräknad på grundval av mantalskriven folkmängd den 1 nov. 1948). Den kyrkoskrivna folkmängden vid 1949 års början utgjorde 728 410, fördelad å nedannämnda församlingar sålunda:

Storkyrkoförsamlingen	8 309
<i>Klara förs.</i>	6 046
<i>Kungsholms</i>	29 652
<i>St Görans</i>	51 316
<i>Mattens</i>	46 760
<i>Gustav Vasa</i>	20 919
<i>Adolf Fredriks</i>	14 587
<i>Johannes</i>	18 568
<i>Jakobs</i>	3 815
<i>Engelbrekts</i>	27 583
<i>Hedvig Eleonora</i>	20 376
<i>Oskars</i>	44 590
<i>Sofia</i>	25 370
<i>Katarina</i>	53 091
<i>Maria Magdalena</i>	21 870
<i>Högalids</i>	39 395
<i>Brännkyrka</i>	106 064
<i>Enskede</i>	76 175
<i>Bromma</i>	84 389
<i>därav i</i>	
<i>Bromma kbfd.</i> . . . . .	71 518
<i>Lilla och Stora Essingens kbfd.</i>	12 871
<i>Spånga förs.</i> . . . . .	15 123
<i>Hovförsamlingen</i> . . . . .	616
<i>Skeppsholms förs.</i> . . . . .	6 855
<i>Tyska</i> . . . . .	3 497
<i>Finska</i> . . . . .	3 444

<sup>2)</sup> Den 1 jan. 1949 införlivades större delen av *Spånga kommun* med 12 119 inv. samt *Hässelby villastads köping* med 3 004 inv. med *Stockholms stad*. Det införlivade området skall inom staden bilda *Spånga församling*. (Se även nm. 11 till Stockholms län).

## Anm. till Stockholms län.

<sup>1)</sup> Städerna *Östhammar* och *Öregrund* äro i judiciellt hänseende förenade med *Norra Roslags domsaga*.

<sup>2)</sup> Staden *Norrhälje* är i judiciellt hänseende förenad med *Mellersta Roslags domsaga*.

<sup>3)</sup> Staden *Sigtuna* är i judiciellt hänseende förenad med *Stockholms läns västra domsaga*.

<sup>4)</sup> *Vaxholms församling* omfattar *Vaxholms stad* och en mindre del av *Värmdö kommun*.

<sup>5)</sup> *Danderyds församling* omfattar *Danderyds köping*, *Stocksunds köping* och *Djursholms stad*.

<sup>6)</sup> Städerna *Solna*, *Djursholm*, *Lidingö* och *Vaxholm* äro i judiciellt hänseende förenade med *Södra Roslags domsaga*.

<sup>7)</sup> Staden *Sundbyberg* är i judiciellt hänseende förenad med *Solentuna* och *Färentuna domsaga*.

<sup>8)</sup> Staden *Nynäshamn* är i judiciellt hänseende förenad med *Södertörns domsaga*.

<sup>9)</sup> Den 1 jan. 1949 överflyttades ett område med 16 inv. från *Husby-Långhundra* till *Östana*.

<sup>10)</sup> Den 1 jan. 1949 överflyttades ett område med 2 810 inv. från *Solna stad* till *Sundbybergs stad*.

<sup>11)</sup> Den 1 jan. 1949 överflyttades från *Spånga kommun* ett område med 89 inv. till *Sollentuna köping*, ett område med 391 inv. till *Solna stad* samt ett område med 3 329 inv. (omfattande bl a. *Duvbo municipalsamhälle*) till *Sundbybergs stad*. Återstoden av *Spånga kommun* samt *Hässelby villastads köping* införlivades med *Stockholms stad*. *Municipalsam-*

*hällena Duvbo*, med 2 174 inv. *Bromsten* med 2 628 inv., *Solhem* med 3 522 inv. och *Flysta* med 2 120 inv. upphörde samtidigt.

<sup>12)</sup> Den 1 jan. 1949 erhöll *Nacka kommun* stadsrättigheter. Staden lyder i judiciellt hänseende under landsrätt, *Södertörns domsaga*.

## Anm. till Uppsala län.

<sup>1)</sup> *Tierps församling* omfattar *Tierps kommun* och *Tierps köping*.  
<sup>2)</sup> Den 1 jan. 1949 överflyttades ett område med 11 inv. från *Tensta* till *Viksta*.

## Anm. till Södermanlands län.

<sup>1)</sup> Staden *Trosa* är i judiciellt hänseende förenad med *Nyköpings domsaga*.

<sup>2)</sup> *Enhörna församling* omfattar *Ytterenhörna* och *Överenhörna kommuner*.

<sup>3)</sup> Städerna *Strängnäs*, *Tors-hälla* och *Mariefred* äro i judiciellt hänseende förenade med *Livgedingets domsaga*.

<sup>4)</sup> *Lilla Malma församling* omfattar *Lilla Malma kommun* och *Malmköpings köping*.

<sup>5)</sup> *Stora Malms församling* omfattar *Stora Malms kommun* och *Katrineholms stad*. I judiciellt hänseende är staden förenad med *Oppunda* och *Villåttinge domsaga*.

<sup>6)</sup> Enl. k. beslut den 28 maj 1948 utvidgades *Vingåkers municipalsamhälle* med ett område, som den 31 dec. 1948 räknade 6 inv.

<sup>7)</sup> Den 1 jan. 1949 erhöll *Flens kommun* stadsrättigheter. *Flens municipalsamhälle* med 3 786 inv.

upphörde samtidigt. Staden lyder i judiciellt hänseende under landsrätt, Oppunda och Villåttinge domsaga.

*Anm. till Östergötlands län.*

<sup>1)</sup> *Risinge församling* omfattar Finspångs köping.

<sup>2)</sup> Staden *Söderköping* är i judiciellt hänseende förenad med Hammarkinds, Støgeborgs och Skärkinds domsaga.

<sup>3)</sup> *Åtvide församling* omfattar Åtvidabergs köping.

<sup>4)</sup> *Varv och Styra församling* omfattar Varvs kommun och Styra kommun.

<sup>5)</sup> Städerna *Skänninge* och *Vadstena* äro i judiciellt hänseende förenade med Aska, Dals och Bobergs domsaga.

<sup>6)</sup> *Ekeby församling* omfattar Boxholms köping.

<sup>7)</sup> Staden *Mjölby* är i judiciellt hänseende förenad med Polkungsbygdens domsaga.

<sup>8)</sup> Den 1 jan. 1949 överflyttades ett område med 13 inv. från *Vulterstad* till *Järstad*.

<sup>9)</sup> Den 1 jan. 1949 överflyttades ett område med 79 inv. från *S:t Olai* till *S:t Johannes församling* i Norrköping. Dessa personer hade emellertid redan före årsskiftet kyrkoskrivits i *S:t Johannes församling*.

*Anm. till Jönköpings län.*

<sup>1)</sup> *Hässleby församling* omfattar Mariannelunds köping och Hässleby kommun.

<sup>2)</sup> *Aneby municipalsamhälle* är delat på *Bredestads* och *Bälaryds* kommuner.

<sup>3)</sup> *Säby församling* omfattar Säby kommun och Tranås stad.

<sup>4)</sup> Städerna *Eksjö* och *Tranås* äro i judiciellt hänseende förenade med *Norra* och *Södra Vedbo* domsaga.

<sup>5)</sup> Städerna *Huskvarna*, *Nässjö* och *Gränna* äro i judiciellt hänseende förenade med *Tveta*, *Vista* och *Mo* domsaga.

<sup>6)</sup> Staden *Värnamo* är i judiciellt hänseende förenad med *Östbo* och *Västbo* domsaga.

<sup>7)</sup> *Norra Sandsjö församling* omfattar *Norra Sandsjö* kommun och *Bodalors köping*, vardera utgörande särskilt kyrkobokföringsdistrikt.

<sup>8)</sup> *Vetlanda församling* omfattar *Vetlanda* landskommun och *Vetlanda stad*.

<sup>9)</sup> Städerna *Sävsjö* och *Vetlanda* äro i judiciellt hänseende förenade med *Njudungs domsaga*.

<sup>10)</sup> Den 1 jan. 1949 införlivades *Eksjö landskommun* med 1024 inv. med *Eksjö stad*. Från samma tidpunkt sammanslogs *Eksjö landsförsamling* (omfattande förutvarande *Eksjö landskommun*) med *Eksjö stadsförsamling* till en församling, benämnd *Eksjö församling*.

<sup>11)</sup> Den 1 jan. 1949 överflyttades vissa områden (omfattande bl. a. *Gyllenfors municipalsamhälle*) med 1702 inv. från *Anderstorp* till *Bäraryd*. Från samma tidpunkt skall den sålunda utökade *Bäraryds* kommun utgöra en köping, benämnd *Gislaved*. *Gyllenfors* och *Gislaveds municipalsamhälle* med 1695 resp. 2911 inv. upphörde samtidigt. *Bäraryds församling* skall bibehålla sitt namn — *Gyllenfors kbfd.* (inom *Anderstorps församling*) är uppdelat på *Anderstorps* kommun och *Gislaveds köping*.

*Anm. till Kronobergs län.*

<sup>1)</sup> *Åseda församling* omfattar *Åseda* kommun och *Åseda köping*.

<sup>2)</sup> *Nottebäcks församling* omfattar *Nottebäck* med *Granhults* kommun.

<sup>3)</sup> *Hovmantorps församling* omfattar *Hovmantorps* kommun och *Lessebo köping*, vardera utgörande särskilt kyrkobokföringsdistrikt.

<sup>4)</sup> *Församlingen Hemmesjö* med *Tegnaby* omfattar *Hemmesjö* kommun och *Tegnaby* kommun.

<sup>5)</sup> *Tingsås församling* omfattar *Tingsås* kommun och *Tingsryds köping*.

<sup>6)</sup> *Skatelövs kommun* är delad på *Kinnevalds härad*, *Mellersta Väre*nds domsaga och tingslag, samt *Allbo härad*, *Västra Väre*nds domsaga och tingslag.

<sup>7)</sup> *Markaryds församling* omfattar *Markaryds* kommun och *Markaryds köping*.

<sup>8)</sup> Staden *Ljungby* är i judiciellt hänseende förenad med *Sunnerbo* domsaga.

*Anm. till Kalmar län.*

<sup>1)</sup> *Vena församling* omfattar *Vena* kommun och *Hultsfreds köping*, vardera utgörande särskilt kyrkobokföringsdistrikt.

<sup>2)</sup> *Misterhults församling* omfattar *Misterhults* kommun och *Figelholms köping*.

<sup>3)</sup> Staden *Vimmerby* är i judiciellt hänseende förenad med *Sevede* och *Tunaläns domsaga*.

<sup>4)</sup> *Församlingen Mälilla* med *Gårdveda* omfattar *Mälilla* kommun och *Gårdveda* kommun, vardera utgörande särskilt kyrkobokföringsdistrikt.

<sup>5)</sup> *Mönsterås församling* omfattar *Mönsterås* kommun och *Mönsterås köping*.

<sup>6)</sup> Staden *Nybro* är i judiciellt hänseende förenad med *Södra Møre* domsaga.

<sup>7)</sup> *Mörbylånga församling* omfattar *Mörbylånga* kommun och *Mörbylånga köping*.

<sup>8)</sup> Staden *Borgholm* är i judiciellt hänseende förenad med *Ölands* domsaga.

<sup>9)</sup> Enligt k. beslut den 11 juni 1948 utvidgades *Gumleby köpings municipalsamhälle* med ett område, som den 31 dec. 1948 räknade 1221 inv.

<sup>10)</sup> Enl. k. beslut den 24 sept. 1948 bildades *Ruda municipalsamhälle* av delar av *Högsby*, *Långemåla* och *Fliseryds* kommuner.

*Anm. till Gotlands län.*

<sup>1)</sup> *Othems församling* omfattar *Slite köping*.

*Anm. till Blekinge län.*

<sup>1)</sup> *Ronneby församling* omfattar *Ronneby* landskommun och *Ronneby stad*, vilken senare ingår som del i *Ronneby kyrkobokföringsdistrikt*. I judiciellt hänseende är staden förenad med *Ostra* och *Medelsta* domsaga.

<sup>2)</sup> *Jämshögs församling* omfattar *Jämshögs* kommun och *Olofstroms köping*, vardera utgörande särskilt kyrkobokföringsdistrikt.

*Anm. till Kristianstads län.*

<sup>1)</sup> *Branteviks municipalsamhälle* är delat på *Simris* och *Östra Nöbbelövs* församlingar.

<sup>2)</sup> *Löderups municipalsamhälle* är delat på *Löderups* och *Hörups* kommuner.

<sup>3)</sup> Staden *Simrishamn* är i judiciellt hänseende förenad med *Ingelstads* och *Järrestads* domsaga.

<sup>4)</sup> *Kiviks municipalsamhälle* är delat på *Södra Mellby* och *Vitaby* kommuner.

<sup>5)</sup> *Åhus församling* omfattar *Åhus* kommun och *Åhus köping*.

<sup>6)</sup> *Ivetofsta församling* omfattar Ivetofsta kommun och Bromölla köping.

<sup>7)</sup> *Osby församling* omfattar Osby kommun och Osby köping.

<sup>8)</sup> *Tyringe municipalsamhälle* är delat på *Finja* och *Västra Torups* kommuner.

<sup>9)</sup> *Vinslövs församling* omfattar Vinslövs kommun och Vinslövs köping.

<sup>10)</sup> Staden *Hässleholm* är i juridiciellt hänseende förenad med *Västra Göinge domsaga*.

<sup>11)</sup> *Björnekulla församling* omfattar *Åstorps köping*.

<sup>12)</sup> Staden *Ängelholm* är i juridiciellt hänseende förenad med *Södra Åsbo* och *Bjäre domsaga*.

<sup>13)</sup> Den 1 jan. 1949 överflyttades ett område med 59 inv. från länsdelen av *Hishult till Fagerhult*, och återstoden av länsdelen med 92 inv. överflyttades till *Örkelljunga*.

#### Anm. till Malmöhus län.

<sup>1)</sup> *Norra Vrams församling* omfattar *Norra Vrams kommun* och *Södra Vrams kommun*.

<sup>2)</sup> Staden *Högnäs* är i juridiciellt hänseende förenad med *Lugude domsaga*.

<sup>3)</sup> *Svalövs municipalsamhälle* är delat på *Svalövs* och *Felestads kommuner*.

<sup>4)</sup> *Västra Sallerups församling* omfattar *Västra Sallerups kommun* och *Eslövs stad*, var den utgörande ett kyrkobokföringsdistrikt. I juridiciellt hänseende är staden förenad med *Frosta* och *Eslövs domsaga*.

<sup>5)</sup> *Åkarp's municipalsamhälle* är delat på *Tottarps* och *Burlövs kommuner*.

<sup>6)</sup> *Svedala församling* omfattar *Svedala kommun* och *Svedala köping*.

<sup>7)</sup> Staden *Skarv* med *Falsterbo* är i juridiciellt hänseende förenad med *Oxie* och *Skytts domsaga*.

<sup>8)</sup> *Löberöds municipalsamhälle* är delat på *Högseröds* och *Hammarlund* kommuner.

<sup>9)</sup> *Hörby församling* omfattar *Hörby kommun* och *Hörby köping*.

<sup>10)</sup> *Höör's församling* omfattar *Höör's kommun* och *Höör's köping*.

<sup>11)</sup> Den 1 jan 1949 införlivades *Skurups landskommun* med 2 011 inv. med *Skurups köping*.

<sup>12)</sup> Den 1 jan 1949 överflyttades ett område med 900 inv. från *Höör's landskommun* till *Höör's köping*.

<sup>13)</sup> Den 1 jan 1949 genomfördes följande ändringar beträffande församlingsindelningen i Malmö. *Karoli förs.* upplöstes och tre nya församlingar bildades, nämligen *Slottastaden* (genom utbrytning ur *S:t Petri*), *Kirseberg* genom överflyttning av områden från *S:t Pauli* (16 109 inv.), *Karoli* (1 881 inv.) och *Västra Skrävlinge* (795 inv.) samt *Möllvången* av områden från *Västra Skrävlinge* (17 675 inv.), *S:t Johannes* (5 638 inv.) och *S:t Pauli* (3 507 inv.). Återstoden av *Karoli förs.* uppdelades på *S:t Petri* (6 008 inv.) och *S:t Pauli* (7 796 inv.). Slutligen överfördes från *S:t Pauli* till *Västra Skrävlinge* ett område med 1 123 inv. — *Viss reglering* mellan församlingarna hade även företagits vid 1948 års ingång, varigenom överfördes från *S:t Petri* till *Limhamns förs.* 245 inv., från *Västra Skrävlinge* till *Fosie förs.* 1 047 inv. och 418 inv. i motsatt riktning samt från *Västra Skrävlinge* till *Husie förs.* 107 inv. Detta föranleder motsvarande ändringar av folkmängden i berörda församlingar vid årsskiftet 1947/48.

#### Anm. till Hallands län.

<sup>1)</sup> *Enslövs församling* omfattar *Enslövs kommun* och en del av *Oskarströms köping*.

<sup>2)</sup> *Slättåkra församling* omfattar *Slättåkra kommun* och en del av *Oskarströms köping*.

<sup>3)</sup> Staden *Laholm* är i juridiciellt hänseende förenad med *Hallands södra domsaga*.

<sup>4)</sup> Staden *Falkenberg* är i juridiciellt hänseende förenad med *Hallands mellersta domsaga*.

<sup>5)</sup> Staden *Kungsbacka* är i juridiciellt hänseende förenad med *Hallands norra domsaga*.

<sup>6)</sup> Jämför anmärkning 13 till *Kristianstads län*.

#### Anm. till Göteborgs och Bohus län.

<sup>1)</sup> *Städerna Mölndal* och *Marstrand* äro i juridiciellt hänseende förenade med *Åskims*, *Hising* och *Sävedals domsaga*.

<sup>2)</sup> Staden *Kungälv* är i juridiciellt hänseende förenad med *Inlands domsaga*.

<sup>3)</sup> *Skafvå församling* omfattar *Skafvå*, *Fiskebäckskils* och *Grundsnuds kommuner*. Inom hela *Fiskebäckskils* och *Grundsnuds kommuner* gälla samtliga stadsstadgor.

<sup>4)</sup> *Blekets municipalsamhälle* är delat på *Stenkyrka* och *Rönnängs kommuner*.

<sup>5)</sup> Staden *Lysekil* är i juridiciellt hänseende förenad med *Sunnervikens domsaga*.

<sup>6)</sup> *Tanums församling* omfattar *Tanums kommun* och *Grebbestads köping*. Församlingen är enligt domkapitlets beslut delad på *Tanums kyrkoområde* med 2 673 inv. och *Grebbestads kyrkoområde* med 2 370 inv. I det förra ingår *Sannäs municipalsamhälle* och i det senare *Havstensunds municipalsamhälle* och *Grebbestads köping*.

<sup>7)</sup> Staden *Strömstad* är i juridiciellt hänseende förenad med *Norrvikens domsaga*.

<sup>8)</sup> Den 1 jan 1949 överflyttades ett område med 236 inv. från *Landvetter* till *Råda*.

<sup>9)</sup> Den 1 jan. 1949 överflyttades ett område med 5 inv. från *Säve* till *Göteborgs stad* (*Backa församling*).

#### Anm. till Älvsborgs län.

<sup>1)</sup> *Församlingen Tösse* med *Tydje* omfattar *Tösse kommun* och *Tydje kommun*.

<sup>2)</sup> *Artemarks församling* omfattar *Artemarks kommun* och *Bengtstors köping*.

<sup>3)</sup> Staden *Amål* är i juridiciellt hänseende förenad med *Tösbo* och *Vebo domsaga*.

<sup>4)</sup> *Holms församling* omfattar *Holms kommun* och *Melleruds köping*.

<sup>5)</sup> Staden *Trollhättan* är i juridiciellt hänseende förenad med *Fludre*, *Väne* och *Bjärke domsaga*.

<sup>6)</sup> *Vårgårda municipalsamhälle* är delat på *Kullings-Skövde* och *Algutstorps kommuner*.

<sup>7)</sup> *Herrljunga municipalsamhälle* är delat på *Herrljunga* och *Tarsleds kommuner*.

<sup>8)</sup> Staden *Ulricehamn* är i juridiciellt hänseende förenad med *Kinds* och *Redvägs domsaga*.

#### Anm. till Skaraborgs län.

<sup>1)</sup> *Tengens församling* omfattar *Tengens kommun* och *Gråstorps köping*.

<sup>2)</sup> *Nossebro municipalsamhälle* är delat på *Essunga* och *Bärebergs kommuner*.

<sup>3)</sup> *Bitterna församling*, omfattar *Västerbitterna* och *Osterbitterna kommuner*.

<sup>4)</sup> *Lundsbrunnas municipalsamhälle* är delat på *Ledsjö, Skälvums* och *Ova* kommuner. Sistnämnda kommunedel är obebodd.

<sup>5)</sup> *Azvalles municipalsamhälle* är delat på *Norra Vings* och *Skäres* kommuner.

<sup>6)</sup> *Floby municipalsamhälle* är delat på *Floby* och *Sörby* kommuner.

<sup>7)</sup> Staden *Skara* är i judiciellt hänseende förenad med Skarabygdens domsaga.

<sup>8)</sup> *Falköpings landsförsamling* omfattar Falköpings östra landskommun.

<sup>9)</sup> Staden *Tidaholm* är i judiciellt hänseende förenad med Vartofta och Frökinds domsaga.

<sup>10)</sup> Staden *Hjo* är i judiciellt hänseende förenad med Skövde domsaga, Gudhems och Kåkiinds tingslag.

<sup>11)</sup> Staden *Skövde* är i judiciellt hänseende förenad med Skövde domsaga, samt bildar eget tingslag.

<sup>12)</sup> *Moholms municipalsamhälle* är delat på *Hjälstads, Mo* och *Vads* kommuner.

<sup>13)</sup> *Tidans municipalsamhälle* är delat på *Vads* och *Götlunda* kommuner.

<sup>14)</sup> Till *Flistads* kommun äro räknade 24 inv., som äro kyrkskrivna i *Götlunda församling*.

<sup>15)</sup> Inom hela *Karlsborgs* kommun gälla samtliga stadsstadgor.

<sup>16)</sup> Enl. k. beslut den 10 sept. 1948 utvidgades *Järpås municipalsamhälle* med ett område, som den 31 dec. 1948 räknade 138 inv.

#### Anm. till Värmlands län.

<sup>1)</sup> Staden *Filipstad* är i judiciellt hänseende förenad med Östersysslets domsaga.

<sup>2)</sup> *Silbodals församling* omfattar Silbodals kommun och Årjängs köping.

<sup>3)</sup> Staden *Arvika* är i judiciellt hänseende förenad med Jösse domsaga.

<sup>4)</sup> *Sunne församling* omfattar Sunne kommun och Sunne köping.

<sup>5)</sup> Enl. k. beslut den 24 sept. 1948 bildades *Rjörneboros municipalsamhälle* i *Väsnums kommun*.

<sup>6)</sup> Den 1 jan. 1949 ombildades *Ransäteras kommun* till en köping, benämnd *Munkfors*. *Munkfors municipalsamhälle* med 4 173 inv. upphörde samtidigt.

<sup>7)</sup> Enl. k. beslut den 30 april 1948 utvidgades *Kils municipalsamhälle* med ett område, som den 31 dec. 1948 räknade 613 inv.

<sup>8)</sup> Enl. k. beslut den 5 mars 1948 utvidgades *Charl. tvenbergs municipalsamhälle* med ett område, som den 31 dec. 1948 räknade 190 inv.

<sup>9)</sup> Den 1 jan. 1949 överflyttades ett område med 882 inv. från *Sunne landskommun* till *Sunne köping*.

#### Anm. till Örebro län.

<sup>1)</sup> *Hallsbergs församling* omfattar Hallsbergs kommun och Hallsbergs köping.

<sup>2)</sup> *Kumla församling* omfattar Kumla landskommun och Kumla stad. I judiciellt hänseende är staden förenad med Västernärkes domsaga.

<sup>3)</sup> *Ramundeboda församling* omfattar Laxå köping.

<sup>4)</sup> Staden *Askerstund* är i judiciellt hänseende förenad med Västernärkes domsaga.

<sup>5)</sup> Staden *Karlskoga* är i judiciellt hänseende förenad med Nora domsaga, Karlskoga tingslag.

<sup>6)</sup> *Nora bergsförsamling* omfattar Nora landskommun.

<sup>7)</sup> *Ljusnarbergs församling* omfattar Ljusnarbergs kommun och Kopparbergs köping.

<sup>8)</sup> Därav i Hörkens f. d. kapellförsamling 1 896 personer.

<sup>9)</sup> Staden *Lindesberg* är i judiciellt hänseende förenad med Lindes domsaga.

<sup>10)</sup> Den 1 jan. 1949 överflyttades ett område med 30 inv. från *Stora Mellösa* till *Götlunda*.

#### Anm. till Västmanlands län.

<sup>1)</sup> *Kung Karls församling* omfattar Kung Karls kommun och Kungsörs köping.

<sup>2)</sup> Staden *Arboga* är i judiciellt hänseende förenad med Västmanlands västra domsaga, Åkerbo och Skinnskattebergs tingslag.

<sup>3)</sup> *Västansfors församling* omfattar Fagersta stad. I judiciellt hänseende är staden förenad med Västmanlands mellersta domsaga.

#### Anm. till Kopparbergs län.

<sup>1)</sup> *Folkärna församling* omfattar Folkärna kommun och Krylbo köping, vilken senare ingår som del i Krylbo kyrkobokföringsdistrikt.

<sup>2)</sup> Staden *Avesta* är i judiciellt hänseende förenad med Hedemora domsaga, Folkare tingslag.

<sup>3)</sup> Städerna *Hedemora* och *Säter* äro i judiciellt hänseende förenade med Hedemora domsaga, Hedemora tingslag.

<sup>4)</sup> *Stora Tuna församling* omfattar Stora Tuna kommun och Borlänge stad, vardera utgörande särskilt kyrkobokföringsdistrikt. I judiciellt hänseende är staden förenad med Falu domsaga, Södra tingslaget.

<sup>5)</sup> *Norrbärke församling* omfattar Norrbärke kommun och Smedjebackens köping.

<sup>6)</sup> *Ludvika församling* omfattar Ludvika landskommun och Ludvika stad. I judiciellt hänseende är staden förenad med Västerbergslags domsaga.

<sup>7)</sup> Därav i Tyngsjö f. d. kapelllag 593 personer.

<sup>8)</sup> Därav i Skattungef. f. d. kapellag 1 115 personer.

<sup>9)</sup> *Mora församling* omfattar Mora kommun och Morastrands köping.

<sup>10)</sup> *Falu Kristine församling* omfattar Falu stad.

#### Anm. till Gävleborgs län.

<sup>1)</sup> *Ovansjö församling* omfattar Ovansjö kommun och Storviks köping.

<sup>2)</sup> Staden *Sandviken* är i judiciellt hänseende förenad med Gästriklands östra domsaga.

<sup>3)</sup> *Bollnäs församling* omfattar Bollnäs landskommun och Bollnäs stad. I judiciellt hänseende är staden förenad med Bollnäs domsaga.

<sup>4)</sup> Därav i Annefors f. d. kapelllag 289 och i Katrinebergs f. d. kapellag 403 personer.

<sup>5)</sup> Därav i Svabensverks f. d. kapellag 136 personer.

<sup>6)</sup> *Ljusdals församling* omfattar Ljusdals kommun och Ljusdals köping.

<sup>7)</sup> Staden *Hudiksvall* är i judiciellt hänseende förenad med Norra Hälsinglands domsaga.

<sup>8)</sup> Den 1 jan. 1949 överflyttades ett område med 8 inv. från *Nianfors* till *Enånger*.

<sup>9)</sup> Den 1 jan 1949 överflyttades ett område med 31 inv. från *Idenor* till *Njutånger*.

#### Anm. till Västernorrlands län.

<sup>1)</sup> *Borgsjö församling* omfattar Borgsjö kommun och Ånge köping, vardera utgörande eget kyrkobokföringsdistrikt.

<sup>2)</sup> *Gudmundrå församling* omfattar Kramfors stad. I judiciellt hänseende är staden förenad med Ångermanlands södra domsaga.

<sup>3)</sup> Därav i Gålsjö f. d. bruksförsamling 49 personer.

<sup>4)</sup> Staden *Sollefteå* är i judiciellt hänseende förenad med Ångermanlands mellersta domsaga.

<sup>5)</sup> Staden *Örnsköldsvik* är i judiciellt hänseende förenad med Ångermanlands norra domsaga.

*Anm. till Jämtlands län.*

<sup>1)</sup> *Svegs församling* omfattar Svegs kommun och Svegs köping.

*Anm. till Västerbottens län.*

<sup>1)</sup> *Vännäs församling* omfattar Vännäs kommun och Vännäs köping, vardera utgörande särskilt kyrkobokföringsdistrikt.

<sup>2)</sup> *Lycksele församling* omfattar Lycksele landskommun och Lyck-

sele stad, vilken senare ingår som del i *Lycksele kyrkobokföringsdistrikt*. Staden är i judiciellt hänseende förenad med Västerbottens västra domsaga, Lycksele tingslag.

<sup>3)</sup> *Vilhelmina församling* omfattar Vilhelmina kommun och Vilhelmina köping, vilken senare ingår som del i *Vilhelmina kyrkobokföringsdistrikt*.

<sup>4)</sup> Den 1 jan. 1949 överflyttades ett obebott område från *Lövånger* till *Bureå*.

<sup>5)</sup> Den 1 jan. 1949 överflyttades ett obebott område från *Skellefteå landskommun* (Skellefteå landsförsamling) till *Byske* (Byske församling). Vid samma tidpunkt överflyttades ett område med 14 inv. från *Skellefteå landskommun* (Kågedalens församling) till *Byske* (Fällfors församling).

*Anm. till Norrbottens län.*

<sup>1)</sup> Staden *Piteå* är i judiciellt hänseende förenad med Piteå domsaga, Piteå och Älvsby tingslag.

<sup>2)</sup> *Älvsby församling* omfattar Älvsby kommun och Älvsbyns köping.

<sup>3)</sup> *Överluleå församling* omfattar Överluleå kommun och Bodens stad. I judiciellt hänseende är staden förenad med Luleå domsaga, Luleå tingslag.

<sup>4)</sup> *Nedertorneå-Haparanda församling* omfattar Nedertorneå kommun och Haparanda stad, den senare utgörande särskilt kyrkobokföringsdistrikt. I judiciellt hänseende är staden förenad med Torneå domsaga och Torneå tingslag.

<sup>5)</sup> Staden *Kiruna* är i judiciellt hänseende förenad med Gällivare domsaga, Jukkasjärvi och Karesuando tingslag.



Tab. 2. Folkmängden, länsvis, år 1948.

43

1		2	3	4	5	6	7	8	9	10
Län (Lb. = Landsbygd St. = Städer)		Folkmängden den 31 dec. enligt administrativa indelningen						Medelfolkvärd (beräknad folkmängd vid mitten av året)		
		vid samma tidpunkt			den 1 påföljande jan.			Mankön	Kv.-kön	Summa
		Mankön	Kv.-kön	Summa	Mankön	Kv.-kön	Summa			
Stockholms stad . . .		326 918	383 873	710 591	334 545	391 169	725 714	324 768	382 167	706 935
Stockholms län . . .	Landsbygden	116 714	113 975	230 689	100 010	97 353	197 363	115 179	112 603	227 782
	Solna . . .	18 504	19 381	37 885	17 316	18 150	35 466	18 209	19 118	37 327
	Övriga st. . .	43 922	46 158	90 080	54 187	56 515	110 702	43 212	45 223	88 735
	S:a	179 140	179 514	358 654	171 513	172 018	343 531	176 600	177 944	353 844
Uppsala län . . .	Landsbygden	42 105	39 596	81 701	42 105	39 596	81 701	42 111	39 502	81 613
	Uppsala . . .	27 930	32 498	60 428	27 930	32 498	60 428	27 590	32 162	59 752
	Övriga st. . .	4 693	4 840	9 533	4 693	4 840	9 533	4 596	4 767	9 363
	S:a	74 728	76 934	151 662	74 728	76 934	151 662	74 297	76 431	150 728
Södermanlands län . . .	Landsbygden	59 029	55 799	114 828	56 874	53 502	110 376	58 829	55 498	114 327
	Eskilstuna . . .	25 759	25 915	51 674	25 759	25 915	51 674	25 515	25 657	51 172
	Övriga st. . .	21 019	22 824	43 843	23 174	25 121	48 295	20 724	22 538	43 262
	S:a	105 807	104 538	210 345	105 807	104 538	210 345	105 068	103 693	208 761
Östergötlands län . . .	Landsbygden	86 449	80 703	167 152	86 449	80 703	167 152	86 634	80 823	167 457
	Norrköping . . .	39 716	43 563	83 279	39 716	43 563	83 279	39 849	43 242	82 591
	Linköping . . .	25 118	26 789	51 907	25 118	26 789	51 907	24 814	26 423	51 237
	Övriga st. . .	19 842	20 644	40 486	19 842	20 644	40 486	19 549	20 358	39 907
S:a	171 125	171 699	342 824	171 125	171 699	342 824	170 346	170 846	341 192	
Jönköpings län . . .	Landsbygden	80 291	74 494	154 785	79 742	74 019	153 761	79 943	74 242	154 185
	Jönköping . . .	20 094	22 334	42 428	20 094	22 334	42 428	20 000	22 199	42 199
	Övriga st. . .	34 153	35 430	69 583	34 702	35 905	70 607	33 509	34 872	68 381
	S:a	134 538	132 258	266 798	134 538	132 258	266 798	133 452	131 313	264 765
Kronobergs län . . .	Lb. . . . .	68 914	62 349	131 263	68 914	62 349	131 263	68 793	62 151	130 944
	St. . . . .	12 255	13 937	26 192	12 255	13 937	26 192	12 079	13 736	25 815
	S:a	81 169	76 286	157 455	81 169	76 286	157 455	80 872	75 887	156 759
	Landsbygden	87 904	81 760	169 664	87 904	81 760	169 664	87 825	81 748	169 573
Kalmar län . . .	Kalmar . . .	12 351	13 704	26 055	12 351	13 704	26 055	12 112	13 549	25 761
	Övriga st. . .	19 189	20 137	39 326	19 189	20 137	39 326	19 017	19 918	38 935
	S:a	119 444	115 601	235 045	119 444	115 601	235 045	119 054	115 215	234 269
	Lb. . . . .	23 050	21 523	44 573	23 050	21 525	44 575	23 047	21 566	44 613
Gotlands län . . .	St. . . . .	6 675	7 667	14 342	6 675	7 667	14 342	6 598	7 595	14 193
	S:a	29 725	29 192	58 917	29 725	29 192	58 917	29 645	29 161	58 806
	Landsbygden	47 934	44 585	92 519	47 934	44 585	92 519	48 046	44 564	92 610
	Blekinge län . . .	Karlskrona . . .	14 835	15 819	30 654	14 835	15 819	30 654	14 749	15 702
Övriga st. . .		10 291	11 629	21 920	10 291	11 629	21 920	10 271	11 605	21 876
S:a		73 060	72 033	145 093	73 060	72 033	145 093	73 066	71 871	144 937
Lb. . . . .		109 203	104 062	213 265	109 203	104 062	213 265	108 913	103 813	212 726
Kristianstads län . . .	St. . . . .	21 311	23 513	44 824	21 311	23 513	44 824	21 135	23 321	44 456
	S:a	130 514	127 575	258 089	130 514	127 575	258 089	130 048	127 134	257 182
	Landsbygden	109 971	105 286	215 257	109 971	105 286	215 257	110 150	105 328	215 478
	Malmöhus län . . .	Malmö . . .	87 635	98 312	185 947	87 635	98 312	185 947	86 667	96 947
Hälsingborg . . .		33 746	36 983	70 729	33 746	36 983	70 729	33 403	36 979	70 382
Lund . . . .		14 712	18 530	33 242	14 712	18 530	33 242	14 591	18 368	32 959
Övriga st. . .		33 796	35 611	69 407	33 796	35 611	69 407	33 448	35 302	68 750
S:a		279 860	294 722	574 582	279 860	294 722	574 582	278 269	292 924	571 183
Hallands län . . .	Landsbygden	52 514	48 512	101 026	52 514	48 512	101 026	52 322	48 309	100 631
	Halmstad . . .	16 516	17 716	34 232	16 516	17 716	34 232	16 311	17 514	33 825
	Övriga st. . .	12 446	13 562	26 008	12 446	13 562	26 008	12 249	13 411	25 660
	S:a	81 476	79 790	161 266	81 476	79 790	161 266	80 882	79 234	160 116
Göteborgs o. Bohus län . . .	Landsbygden	72 555	69 871	142 426	72 551	69 870	142 421	72 302	69 648	141 950
	Göteborg . . .	166 134	177 844	343 978	166 138	177 845	343 983	164 478	176 248	340 726
	Övriga st. . .	28 327	29 425	57 752	28 327	29 425	57 752	27 861	28 964	56 825
	S:a	267 016	277 140	544 156	267 016	277 140	544 156	264 641	274 860	539 501
Älvsborgs län . . .	Landsbygden	117 794	113 154	230 948	117 794	113 154	230 948	117 239	112 651	229 890
	Borås . . . .	26 309	29 597	55 906	26 309	29 597	55 906	26 000	29 181	55 181
	Övriga st. . .	32 003	34 020	66 023	32 003	34 020	66 023	31 646	33 637	65 283
	S:a	176 106	176 771	352 877	176 106	176 771	352 877	174 885	175 469	350 354

1		2	3	4	5	6	7	8	9	10
Län (Lb. = Landsbygd St. = Städer)		Folkmängden den 31 dec. enligt administrativa indelningen						Medelfolkmängd (beräknad folkmängd vid mitten av året)		
		vid samma tidpunkt			den 1 påföljande jan.			Mankön	Kv.-kön	Summa
		Mankön	Kv.-kön	Summa	Mankön	Kv.-kön	Summa			
Skaraborgs län	{ Lb. 93 292 St. 32 172 S:a 125 464	{ 86 666 35 187 121 853	{ 179 958 67 359 247 317	{ 93 292 32 172 125 464	{ 86 666 35 187 121 853	{ 179 958 67 359 247 317	{ 93 269 31 854 125 123	{ 86 589 34 838 121 427	{ 179 858 66 692 246 550	
Värmlands län	{ Landsbygden 105 984 Karlstad . . . 16 301 Övriga st. . . 18 593 S:a 140 878	{ 99 113 18 040 19 355 136 508	{ 205 097 34 341 87 948 277 386	{ 105 984 16 301 18 593 140 878	{ 99 113 18 040 19 355 136 508	{ 205 097 34 341 87 948 277 386	{ 105 540 16 187 18 383 140 080	{ 98 832 17 918 19 200 135 950	{ 204 372 34 055 37 583 276 010	
Örebro län	{ Landsbygden 66 606 Örebro . . . 30 507 Karlskoga . . 15 518 Övriga st. . . 9 297 S:a 121 928	{ 62 671 34 186 14 671 9 996 121 524	{ 129 277 64 693 30 189 19 293 243 452	{ 66 606 30 507 15 518 9 297 121 928	{ 62 671 34 186 14 671 9 996 121 524	{ 129 277 64 693 30 189 19 293 243 452	{ 66 493 30 201 15 449 9 173 121 316	{ 62 563 33 825 14 604 9 871 120 863	{ 129 056 64 026 30 053 19 044 242 179	
Västmanlands län	{ Landsbygden 50 200 Västerås . . . 28 204 Övriga st. . . 21 023 S:a 99 427	{ 46 273 27 624 20 996 94 893	{ 96 473 55 828 42 019 194 320	{ 50 200 28 204 21 023 99 427	{ 46 273 27 624 20 996 94 893	{ 96 473 55 828 42 019 194 320	{ 50 158 27 602 20 772 98 532	{ 46 181 27 007 20 655 98 843	{ 96 339 54 609 41 427 192 375	
Kopparbergs län	{ Lb. 102 849 St. 29 352 S:a 132 201	{ 97 253 31 018 128 271	{ 200 102 60 370 260 472	{ 102 849 29 352 132 201	{ 97 253 31 018 128 271	{ 200 102 60 370 260 472	{ 102 439 28 845 131 284	{ 96 901 30 630 127 531	{ 199 340 59 475 258 815	
Gävleborgs län	{ Landsbygden 99 186 Gävle . . . 21 562 Övriga st. . . 20 988 S:a 141 736	{ 93 888 23 753 21 781 139 422	{ 193 074 45 315 42 769 261 158	{ 99 186 21 562 20 988 141 736	{ 93 888 23 753 21 781 139 422	{ 193 074 45 315 42 769 261 158	{ 98 955 21 369 20 748 141 072	{ 93 778 23 535 21 527 138 840	{ 192 733 44 904 42 275 279 912	
Västernorrlands län	{ Lb. 109 017 St. 32 971 S:a 141 988	{ 103 490 35 702 139 192	{ 212 507 68 673 281 180	{ 109 017 32 971 141 988	{ 103 490 35 702 139 192	{ 212 507 68 673 281 180	{ 108 769 32 705 141 474	{ 103 283 35 504 138 787	{ 212 052 68 209 280 261	
Jämtlands län	{ Lb. 64 881 St. 9 737 S:a 74 618	{ 58 613 11 026 69 639	{ 123 494 20 763 144 257	{ 64 881 9 737 74 618	{ 58 613 11 026 69 639	{ 123 494 20 763 144 257	{ 64 715 9 667 74 382	{ 58 397 10 851 69 248	{ 123 112 20 518 143 630	
Västerbottens län	{ Lb. 103 514 St. 16 119 S:a 119 633	{ 94 215 17 361 111 576	{ 197 729 33 480 231 209	{ 103 514 16 119 119 633	{ 94 215 17 361 111 576	{ 197 729 33 480 231 209	{ 103 411 15 877 119 288	{ 94 086 17 134 111 220	{ 197 497 33 011 230 508	
Norrbottnens län	{ Lb. 93 011 St. 28 137 S:a 121 148	{ 85 773 28 864 114 637	{ 178 784 57 001 235 785	{ 93 011 28 137 121 148	{ 85 773 28 864 114 637	{ 178 784 57 001 235 785	{ 92 527 27 871 120 398	{ 85 277 28 420 113 697	{ 177 804 56 091 233 895	
Summa landsbygd	1 962 967	1 843 626	3 806 593	1 943 555	1 824 231	3 767 786	1 957 609	1 838 333	3 795 942	
» städer . . .	1 486 680	1 631 615	3 118 295	1 506 092	1 651 010	3 157 102	1 471 008	1 616 522	3 087 525	
Hela riket år 1948 . .	3 449 647	3 475 241	6 924 888	3 449 647	3 475 241	6 924 888	3 428 612	3 454 855	6 883 467	
» » » 1947	{ Lb. 1 973 864 St. 1 433 713 S:a 3 407 577	{ 1 853 693 1 580 776 3 434 469	{ 3 827 557 3 014 489 6 842 046	{ 1 952 251 1 455 326 3 407 577	{ 1 833 040 1 601 429 3 434 469	{ 3 785 291 3 056 755 6 842 046	{ 1 972 323 1 414 812 3 387 135	{ 1 852 379 1 563 351 3 415 730	{ 3 824 702 2 978 163 6 802 865	
» » » 1946	{ Lb. 1 985 908 St. 1 380 786 S:a 3 366 694	{ 1 865 812 1 531 179 3 396 991	{ 3 851 720 2 911 965 6 763 685	{ 1 970 782 1 395 912 3 366 694	{ 1 851 065 1 545 926 3 396 991	{ 3 821 847 2 941 838 6 763 685	{ 1 986 447 1 357 651 3 344 098	{ 1 865 044 1 509 575 3 374 619	{ 3 851 491 2 867 226 6 718 717	
» » » 1945	{ Lb. 1 994 944 St. 1 326 558 S:a 3 321 502	{ 1 871 565 1 480 682 3 352 247	{ 3 866 509 2 897 240 6 763 749	{ 1 986 986 1 334 516 3 321 502	{ 1 864 276 1 487 971 3 352 247	{ 3 851 262 2 892 487 6 743 749	{ 1 992 582 1 308 080 3 300 612	{ 1 870 696 1 464 240 3 334 936	{ 3 863 278 2 772 370 6 635 648	
» » » 1944	{ Lb. 2 002 358 St. 1 277 365 S:a 3 279 723	{ 1 881 581 1 436 044 3 317 625	{ 3 883 939 2 713 409 6 597 348	{ 1 990 220 1 289 503 3 279 723	{ 1 869 827 1 447 798 3 317 625	{ 3 860 047 2 737 301 6 597 348	{ 2 002 074 1 258 103 3 260 177	{ 1 882 791 1 417 120 3 299 911	{ 3 884 865 2 675 223 6 560 088	
» » » 1943	{ Lb. 2 019 268 St. 1 221 363 S:a 3 240 631	{ 1 901 118 1 381 078 3 282 196	{ 3 920 386 2 602 441 6 522 827	{ 2 001 789 1 238 842 3 240 631	{ 1 884 001 1 398 195 3 282 196	{ 3 885 790 2 637 037 6 522 827	{ 2 018 501 1 205 692 3 224 193	{ 1 902 268 1 364 053 3 266 321	{ 3 920 769 2 569 745 6 490 514	

Bihang. Folkmängdens förändringar, länsvis, år 1948.<sup>1)</sup>

L ä n	Ingångna äkten- skap	Levande födda	Därav utom äkten- skap	Döda	Därav i 1:a lev- nads- året	Inflyttade från inrikes ort <sup>2)</sup>		Utflyttade till inrikes ort <sup>2)</sup>		Immi- granter	Emi- granter	Överförda		Folk- ökning (+) eller -minsk- ning (-) <sup>3)</sup>
						Från stadsförs.	Från landsförs.	Till stadsförs.	Till landsförs.			från bok över obef.	till bok över obef.	
Stockholms stad . .	8 232	13 149	1 305	6 734	267	76 016	12 948	74 015	15 081	3 941	1 954	529	1 068	+ 7 312
Stockholms län . . {Lb.	1 627	3 959	358	2 353	93	12 568	13 229	10 995	12 038	1 979	557	80	74	+ 5 169
{St.	1 228	2 837	245	965	53	8 221	5 000	7 490	4 242	1 236	702	24	91	+ 4 451
Uppsala län . . . . {Lb.	491	1 353	124	871	25	1 651	5 094	2 343	4 890	303	39	22	7	+ 14
{St.	782	1 542	119	632	40	3 428	2 793	3 513	2 076	374	123	42	145	+ 1 855
Södermanlands län . {Lb.	748	1 958	153	1 233	45	3 697	8 562	4 750	7 791	678	122	14	23	+ 1 002
{St.	863	1 597	151	893	43	5 619	4 237	6 126	2 764	541	307	17	44	+ 2 165
Östergötlands län . {Lb.	1 016	2 783	215	1 868	65	3 872	9 988	5 670	10 056	408	94	7	6	- 13 991
{St.	1 679	3 482	333	1 723	79	12 934	6 218	12 807	4 506	635	326	25	55	+ 17 256
Jönköpings län . . {Lb.	1 094	2 762	140	1 514	64	3 309	7 718	4 133	7 420	643	163	18	29	- 668
{St.	1 049	2 213	144	923	53	5 189	4 761	5 289	3 554	716	257	23	19	+ 4 670
Kronobergs län . . {Lb.	905	2 169	116	1 408	44	2 317	6 345	2 955	6 250	501	121	9	2	+ 618
{St.	263	514	42	201	10	817	1 487	822	1 137	125	24	5	8	+ 753
Kalmar län . . . . {Lb.	1 048	2 837	183	1 844	71	2 734	7 944	3 697	8 160	450	89	13	16	+ 182
{St.	566	1 202	94	646	30	1 661	2 931	1 735	2 181	193	49	7	19	+ 1 371
Gotlands län . . . {Lb.	242	775	79	545	26	769	2 248	1 062	2 397	153	16	10	7	- 76
{St.	146	338	47	147	7	435	774	587	535	32	11	2	2	+ 297
Blekinge län . . . {Lb.	584	1 517	160	996	32	1 930	3 399	2 453	3 652	175	80	18	38	- 181
{St.	443	1 043	77	467	26	1 816	2 100	2 184	1 929	106	24	13	14	+ 494
Kristianstads län . {Lb.	1 430	3 618	311	2 072	81	3 618	11 154	4 476	11 379	751	160	20	10	+ 1 077
{St.	419	950	74	360	21	1 845	2 176	1 884	2 079	201	103	4	13	+ 757
Malmöhus län . . . {Lb.	1 382	3 378	308	2 269	94	4 409	14 406	6 227	14 758	818	212	23	20	- 442
{St.	3 276	6 513	692	3 203	183	21 435	9 566	21 741	6 864	2 925	991	58	177	+ 7 241
Hallands län . . . {Lb.	664	1 643	91	1 051	43	1 663	4 288	2 197	3 994	514	90	6	10	+ 790
{St.	555	1 160	82	549	35	1 543	2 238	1 536	1 582	301	63	6	9	+ 1 510
Göteborg och Bohus län {Lb.	983	2 261	100	1 605	50	3 750	3 887	4 108	3 727	668	183	18	19	- 3 251
{St.	4 192	7 508	661	3 394	140	29 312	8 396	27 743	6 826	1 961	667	269	475	+ 12 561

<sup>1)</sup> Uppgifterna för år 1948 och 1947 äro preliminära beträffande ingångna äktenskap, födda och döda. — <sup>2)</sup> Skillnaden mellan de från inrikes församling inflyttade och de till inrikes församling utflyttade borde naturligtvis för hela riket vara = 0; att så ej är fallet beror på brister i kyrkobokföringen. — <sup>3)</sup> Räknat från den 31 december till nästföljande 31 december. I siffrorna ingå även sådan folkökning och -minskning, som är en följd av områdesregleringar vid årskiftet 1947/48.

L ä n		1	2	3	4	5	6	7		8		9	10	11	12	13		14	15			
								Inflyttade från inrikes ort		Uttlyttade till inrikes ort						Immigranter	Emigranter			Överförda		Folkökning (+) eller-minskning (-)
								Från stadsförs.	Från landsförs.	Till stadsförs.	Till landsförs.									från bok över obef.	till bok över obef.	
Älvsborgs län . . .	{Lb.	1 567	3 747	249	2 426	60	5 008	8 769	5 599	8 424	1 216	189	32	44	+	2 116						
	{St.	1 313	2 410	189	981	57	5 488	4 430	5 711	3 578	1 052	195	19	3	+	2 929						
Skaraborgs län . . .	{Lb.	1 107	2 987	228	2 029	56	3 416	11 229	4 486	11 359	502	99	11	4	+	199						
	{St.	632	1 287	110	601	21	1 901	3 194	2 248	2 415	253	42	5	5	+	1 334						
Värmlands län . . .	{Lb.	1 450	3 156	394	2 323	85	3 668	9 227	4 156	9 127	1 063	140	32	21	+	1 451						
	{St.	712	1 353	132	700	37	2 093	3 182	2 246	2 642	376	89	19	14	+	1 302						
Örebro län . . . . .	{Lb.	855	2 165	211	1 533	48	3 297	6 545	3 917	6 643	702	92	27	24	+	442						
	{St.	1 068	2 116	181	985	41	6 544	4 288	6 676	3 375	433	183	45	102	+	2 103						
Västmanlands län . . .	{Lb.	632	1 617	155	1 021	45	2 476	5 976	3 516	6 083	856	50	26	15	-	169						
	{St.	957	2 166	213	795	44	4 631	5 158	4 712	3 657	1 052	192	47	74	+	4 059						
Kopparbergs län . . .	{Lb.	1 401	3 576	417	2 164	73	4 361	8 262	5 495	7 925	786	215	47	55	+	1 525						
	{St.	549	1 087	95	561	29	1 784	3 673	1 907	2 521	347	87	11	15	+	1 790						
Gävleborgs län . . . .	{Lb.	1 290	3 381	586	2 046	83	3 714	7 597	4 481	7 814	443	128	25	26	+	677						
	{St.	720	1 648	182	870	39	3 937	3 945	4 011	2 996	294	85	17	50	+	1 815						
Västernorrlands län . .	{Lb.	1 430	3 822	518	2 247	97	4 413	9 018	5 136	9 337	427	73	37	26	+	2 770						
	{St.	599	1 260	182	684	39	2 523	3 904	2 800	3 390	155	33	6	17	+	4 607						
Jämtlands län . . . . .	{Lb.	742	2 426	442	1 154	60	2 301	6 057	2 822	6 282	312	77	32	20	+	765						
	{St.	208	432	70	172	16	692	1 718	795	1 430	73	20	10	18	+	490						
Västerbottens län . . .	{Lb.	1 417	4 077	334	1 753	103	2 506	7 678	3 947	8 441	415	92	17	21	+	464						
	{St.	357	724	44	251	10	1 083	2 698	1 363	2 008	81	30	5	8	+	938						
Norrbottens län . . . .	{Lb.	1 255	4 292	326	1 545	134	2 629	5 868	3 880	5 911	580	77	20	18	-	15 987						
	{St.	536	1 322	118	432	31	1 815	3 411	2 095	2 321	183	69	8	3	+	19 766						
Summa landsbygd , , städer		25 360	66 259	6 198	39 871	1 577	83 966	184 488	102 411	183 867	15 343	3 158	564	535	-	20 964						
		31 349	60 133	5 882	27 869	1 349	202 792	105 006	202 036	85 689	17 592	6 628	1 216	2 448	+	103 806						
Hela riket år 1948		56 709	126 392	11 780	67 740	2 926	286 758	289 494	304 447	269 556	32 935	9 784	1 780	2 983	+	82 842						
Därav under 1:a kv.		10 067	32 688	3 051	18 524	718	—	—	—	—	—	—	—	—	—	—						
» » 2:a »		16 703	33 781	2 995	16 741	819	—	—	—	—	—	—	—	—	—	—						
» » 3:e »		13 775	31 182	2 962	15 915	742	—	—	—	—	—	—	—	—	—	—						
» » 4:e »		16 164	28 741	2 772	16 560	647	—	—	—	—	—	—	—	—	—	—						
Hela riket år 1947		58 732	128 290	11 595	73 377	3 234	302 770	333 757	331 938	303 356	31 399	6 451	2 310	2 888	+	78 361						
» » » 1946		63 800	132 597	12 383	70 635	3 516	313 846	342 667	351 481	302 908	31 422	6 915	2 538	3 183	+	89 936						

Intill den 23 maj 1949 har offentliggjorts:

## Sveriges officiella statistik.<sup>1</sup>

(Fullständig förteckning öfver samtliga i denna serie ingående berättelser finnes i Statistisk årsbok).

### Folkmängden och dess förändringar, av statistiska centralbyrån.

Folkräkningen: 1910: I—IV; 1920: I—V; 1930: I—IX; 1940: I—III; 1945: I, II: 1—3, III: 1 (Litt. A.)

Särskilda folkräkningen 1935/36: I—VIII.

Folkmängden inom administrativa områden: åren 1910—1948. (Litt. A.)

Befolkningsrörelsen: åren 1911—1945; översikt för 1901—1910; 1911—1920; 1921—1930; 1931—1940. (Litt. A.)

Ut- och invandring: åren 1911—1938. (Litt. A.)

Dödsorsaker: åren 1911—1945.

Dödlighets- och livslängdstabeller för årtiondena 1901—1910; 1911—1920; 1921—1930; 1931—1940.

### Hälso- och sjukvård.

Allmän hälso- och sjukvård, av medicinalstyrelsen: åren 1911—1946. (Litt. K.)

Det civila veterinärväsendet, av medicinalstyrelsen: åren 1916—1946.

Sinnessjukvården i riket, av medicinalstyrelsen: åren 1911—1939. (Litt. K.)

Hälso- och sjukvård vid armén, av arméförvaltningens sjukvårdsstyrelse: åren 1911—1930.

Hälso- och sjukvård vid armén samt flygvapnet, av arméförvaltningens sjukvårdsstyrelse och flygstyrelsen: åren 1931—1936 (betr. flygvapnet i årg. 1931 även uppg. för tiden  $\frac{1}{7}$ , 1926— $\frac{31}{12}$ , 1930).

Hälso- och sjukvård vid armén och flygvapnet samt veterinärvård vid armén, av arméförvaltningens sjukvårdsstyrelse, chefen för flygvapnet och överfältveterinären: åren 1937—1942.

Hälso- och sjukvården vid marinen, av marinöverläkaren: åren 1911/1912—1942.

Hälso- och sjukvård vid försvaret och veterinärvård vid armén, av försvarets sjukvårdsförvaltning och överfältveterinären: åren 1943—1944.

Hälso- och sjukvård vid försvaret, av försvarets sjukvårdsförvaltning: åren 1945—1947.

Veterinärvård vid armén, av överfältveterinären: åren 1945—1946.

### Lantmäteri, av lantmäteristyrelsen: åren 1911—1946. (Litt. O.)

### Jordbruk och binärningar, av statistiska centralbyrån.

Jordbruk och boskapsskötsel: åren 1913—1937, 1940—1947. (Litt. N.)

Årsväxten, preliminär redogörelse: åren 1911—1948. (Litt. N.)

Mejerihantering: åren 1913—1939.

Fiske: åren 1914—1946.

Jordbruksräkningen: åren 1927, 1932, 1937 och 1944.

Arealinventeringen, kreatursräkningen och trädgårdsinventeringen år 1943.

Arealinventeringen och kreatursräkningen år 1945.

### Skogshushållning.

Domänverket, av domänstyrelsen: åren 1922—1947.

Det enskilda skogsbruket, av skogstyrelsen: åren 1942—1946.

### Industri och bergshantering, av kommerskollegium.

Industri: åren 1911—1946. (Litt. D.)

Bergshantering: åren 1911—1947. (Litt. C.)

Sveriges utbyggda vattenkraft år 1930, specialundersökning.

### Handel, av kommerskollegium: åren 1911—1947. (Litt. F.)

### Sjöfart, av kommerskollegium: åren 1911—1946. (Litt. E.)

### Lotsverket, av lotsstyrelsen: åren 1911—1947. (Litt. T.)

### Allmänna väg- och vattenbyggnader, av väg- och vattenbyggnadsstyrelsen: åren 1911—1939. (Litt. S.)

### Järnvägar, av järnvägsstyrelsen.

Statens järnvägar: åren 1911—1947. (Litt. L.)

Bihang: Vagnlastgodstrafiken å statens järnvägar: åren 1913, 1916, 1919, 1924, 1929, 1934, 1937. (Litt. L.)

Allmän järnvägsstatistik: åren 1911—1947. (Litt. L.)

### Postverket, av generalpoststyrelsen: åren 1911—1947. (Litt. M.)

### Telefon och telegraf, av telegrafstyrelsen: åren 1911—1943. (Litt. I.)

### Telefon, telegraf och radio, av telegrafstyrelsen: åren 1944—<sup>30</sup>/<sub>12</sub>, 1948.

### Statens vattenfallsverk, av vattenfallsstyrelsen: åren 1920—1947.

<sup>1</sup> Littera nedan avse serier i Bidrag till Sveriges officiella statistik.

## **Sparbanker.**

Allmän sparbanksstatistik, av statistiska centralbyrån: åren 1911—1946. (Litt. U: I.)

## **Försäkringsväsen.**

Allmänna pensionsförsäkringen, av pensionsstyrelsen: åren 1918—1936.

Folkpensioneringen: åren 1937—1938. (Forts. på Allmänna pensionsförsäkringen.)

Riksförsäkringsanstalten, av anstalten: åren 1911—1947.

Registrerade sjukkassor, av socialstyrelsen: åren 1911—1930.

Erkända sjukkassor, av pensionsstyrelsen: åren 1938—1946.

Enskilda försäkringsanstalter, av försäkringsinspektionen: åren 1912—1946.

Olycksfall i arbete,\* av socialstyrelsen: åren 1910—1917; av riksförsäkringsanstalten åren 1918—1945 (jämte reviderade sammandrag 1918—1922, 1923—1928, 1929—1933, 1934—1938, 1939—1943).

## **Arbetsmarknad samt arbets- och löneförhållanden,\* av socialstyrelsen.**

Arbetsinställelser och kollektivavtal samt förlikningsmännens verksamhet: åren 1923—1938.

Arbetslösheten inom fackförbunden samt därmed sammanhängande bestämmelser i förbundsstadgar och kollektivavtal (utgiv. 1931).

Lönestatistik årsbok för Sverige: årg. 1929—1946.

Skogsbygdens arbets- och levnadsvillkor: I—II (utgiv. 1937—1938).

Undersökning rörande löneläget och lönevariationerna inom jordbruket 1935—1936.

Undersökningar rörande vissa arbetstidsförhållanden inom bagerinäringen samt hotell- och restaurangnäringen (utgiv. 1938).

Arbetstidsförhållandena inom detaljhandeln (utgiv. 1933).

Undersökningar rörande arbetstidsförhållanden och lönevillkor för privatanställda (utgiv. 1938).

Arbetsförhållandena inom det husliga arbetets område (utgiv. 1936).

Arbetsförhållandena inom det husliga arbetet å landsbygden (utgiv. 1939).

Anställnings- och avlöningsförhållandena för lägre personal i allmän tjänst (utgiv. 1931).

Inresta utläningar åren 1938 och 1939.

## **Priser och konsumtion,\* av socialstyrelsen.**

Detaljpriser och indexberäkningar: åren 1913—1930.

Levnadskostnaderna i Sverige 1913—1914: I—III.

Livsmedelsförbrukningen inom mindre bemedlade hushåll under krisåren 1914—1918.

Levnadskostnaderna på landsbygden i Sverige vid år 1920.

Levnadskostnaderna i städer och industriorter omkring år 1923.

Levnadsvillkor och hushållsvanor i städer och industriorter omkring år 1933.

Hushållsbudgeter och livsmedelskonsumtion i städer och tätorter 1940—1942.

## **Byggnadsverksamhet och bostadsförhållanden,\* av socialstyrelsen.**

1912—14 års allmänna bostadsräkningar: I—II.

Allmänna bostadsräkningen år 1920.

Hyresräkningen år 1924: I och II; 1926.

Allmänna bostadsräkningen år 1933 och därmed sammanhängande undersökningar.

Byggnadsverksamheten i rikets stadssamhällen: åren 1912—1920. (Seriens fortsättning ingår i Sociala meddelanden.)

Byggnadsverksamheten i Sverige: åren 1937—1946.

## **Socialvård.**

Fattigvården, av statistiska centralbyrån: åren 1918—1935; av socialstyrelsen: åren 1936—1946. (Litt. U.)

Samhällets barnavård, av statistiska centralbyrån: åren 1928, 1931, 1934; av socialstyrelsen åren: 1937, 1940, 1943. (Litt. U.)

## **Ekonomiska och ideella föreningar,\* av socialstyrelsen.**

Kooperativ verksamhet i Sverige: åren 1908—1944.

## **Inkomst och förmögenhet, av statistiska centralbyrån.**

Skattetaxeringarna: åren 1922—1943.

Skattetaxeringarna samt inkomstfördelningen inom yrkesgrupper: taxeringsåren 1944—1948.

## **Rättsväsen, av statistiska centralbyrån.**

Domstolarnas och de exekutiva myndigheternas verksamhet: åren 1913—1918, 1921—1944. (Litt. B.)

Brottligheten: åren 1913—1945. (Litt. B.)

Olyckor vid trafik med motorfordon åren 1935—1938. (Årg. 1935 = Statistiska meddelanden. Ser. A. Bd V: 2. Fortsättes av: Vägtrafikolyckor.)

Vägtrafikolyckor åren 1939—1946. (Forts. på: Olyckor vid trafik med motorfordon.)

## **Fångvården, av fångvårdsstyrelsen: åren 1911—1947. (Litt. G.)**

\* Dessa publikationer ha tidigare (t. o. m. 1947) förts under den gemensamma rubriken »Socialstatistik». För vinnande av större överskådlighet har denna rubrik numera uppdelats i de här angivna rubrikerna.

**Undervisning**, av skolöverstyrelsen där ej annat anges.

Det högre skolväsendet: läsåren 1927/1928; 1935/1936 jämte översikt för läsåren 1928—1935.

Läroutbildningen, av eklektiskdepartementet: läsåren 1916/1917—1919/1920; av skolöverstyrelsen: 1920/1921, 1921/1922, 1927/1928, 1928/1929—1938/1939.

Yrkesundervisningen: åren 1919—1922; 1928/1929; 1936/1937 jämte översikt för läsåren 1929—1936.

**Allmänna val**, av statistiska centralbyrån.

Riksdagsmannavalen: åren 1909—1944. (Litt. R.)

Kommunala valen: åren 1919, 1920, 1922/1923, 1926/1927, 1930/1931, 1934/1935, 1938, 1942, 1946.

**Finanser**.

Acciapliktiga näringar, av kontrollstyrelsen: åren 1911/1912—1946/1947. (Litt. V.)

Rusdrycksförsäljningen m. m., av kontrollstyrelsen: åren 1923—1947.

Kommunernas finanser, av statistiska centralbyrån: åren 1918—1945, 1946: I. (Litt. U.)

---

## Statistiska meddelanden.

**Ser. A. Tillfälliga statistiska undersökningar**, av statistiska centralbyrån där ej annat anges.

Band IV: 1. Jordbrukskassorna och centralkassorna för jordbrukskredit åren 1916—1923; 2. Brödsädsförbrukningen vid vissa mindre jordbruk (utgiv. 1928); 3. Försäkrings- och trolöshetsbrotten åren 1921—1927; 4. Undersökning angående mejerihanteringen (utgiv. 1930); 5. Svinräkningen den 15 sept. 1930; 6. Inventeringen av vete och råg den 1 febr. 1931; 7. Svinräkningen den 15 sept. 1931; 8. Kyrkofullmäktigvalen år 1931; 9. Svinräkningen den 15 sept. 1932; 10. 1931 års företagsräkning, av kommerskollegium. Band V: 1. Undersökning angående foderförsörjningen åren 1935—36; 2. Olyckor vid trafik med motorfordon år 1935; 3. Jordbrukets skuldsättning år 1933; 4. Pälsdjursräkningen den 15 sept. 1937; 5. Jordbrukskassorna och centralkassorna för jordbrukskredit åren 1924—1937; 6. Undersökning angående skogsavverkningen år 1937; 7. Pälsdjursräkningen den 30 sept. 1939; 8. Den animaliska produktionen år 1937/1938. Band VI: 1. Priser och taxeringsvärden å jordbruksfastigheter  $\frac{1}{4}$  1938— $\frac{3}{4}$  1944; 2. Pälsdjursräkningen den 30 sept. 1945.

**Ser. C. Månadsstatistik över handeln**, av kommerskollegium: åren 1913—1939, 1941—1948 1949: 1—3.

**Ser. D. Järnvägsstatistiska meddelanden**, av järnvägsstyrelsen: åren 1912—1948; 1949: 1—2.

**Ser. E. Uppgifter om bankerna**, av bankinspektionen: åren 1912—1948; 1949: 1—4.

**Ser. F. Sociala meddelanden**, av socialstyrelsen (kommerskollegii avdelning för arbetsstatistik) åren 1912—1948; 1949: 1—4.

---

**Statistisk årsbok för Sverige**, *Annuaire statistique de la Suède*, av statistiska centralbyrån: årg. 1914—1948.

**Årsbok för Sveriges kommuner**, av statistiska centralbyrån: årg. 1918—1948.

