

RPPN^{SP} 2013

Anuário das Reservas Particulares do
Patrimônio Natural Instituídas pela
Secretaria do Meio Ambiente do
Estado de São Paulo



GOVERNO DO ESTADO DE SÃO PAULO
SECRETARIA DO MEIO AMBIENTE
FUNDAÇÃO FLORESTAL

RPPN ^{SP} 2013

**Anuário das Reservas Particulares do
Patrimônio Natural Instituídas pela
Secretaria do Meio Ambiente do
Estado de São Paulo**





**GOVERNO DO ESTADO DE SÃO PAULO
SECRETARIA DO MEIO AMBIENTE
FUNDAÇÃO FLORESTAL**



*"Em Memória de **Walter Cerigatto Costa**, proprietário da RPPN O Primata e entusiasta da conservação através desta categoria de unidade de conservação e de **Anderson Marinho Ribeiro**, associado de honra e membro do Conselho Deliberativo da FREPESP, grande batalhador e entusiasta do movimento das RPPN no Estado de São Paulo."*



RRP



PN

SP

2013



Governo do Estado de São Paulo

Governador

Geraldo Alckmin

Secretaria do Meio Ambiente

Secretário

Bruno Covas

Fundação Florestal

Olavo Reino Francisco

Diretor Executivo



Apresentação



De todas as categorias de unidades de conservação definidas pelo Sistema Nacional de Unidades de Conservação (SNUC), a Reserva Particular do Patrimônio Natural (RPPN) é a única que só será instituída pelo Poder Público caso seja solicitada pelo proprietário.

Esta particularidade dá dimensão e relevância impares às RPPNs, pois sua origem parte da intenção de seu proprietário em assumir, voluntariamente, o compromisso de preservação em caráter perpétuo da área natural, abrindo mão do uso desta porção de sua propriedade para outras finalidades que não sejam a conservação dos seus atributos e da biodiversidade. Além disso, o proprietário assume o compromisso de adotar medidas de proteção, implantação do plano de manejo, sinalização e divulgação da área.

Desde que se iniciou, em 2006, o Programa de apoio às Reservas Particulares do Patrimônio Natural – *Programa RPPN Paulistas*, coordenado pela Fundação Florestal, possibilitou a instituição de 27 RPPNs pela Secretaria Estadual do Meio Ambiente, perfazendo uma área de 15.649,20 hectares. Estes números representam 40% das RPPNs e 78,9% da área total protegida pelas RPPNs existentes no território paulista.

Esta publicação é um dos frutos da parceria entre Secretaria Estadual do Meio Ambiente de São Paulo, Fundação Florestal, WWF-Brasil e a Federação das Reservas Ecológicas Particulares do Estado de São Paulo (FREPEESP). Nela estão relacionadas algumas características das RPPNs instituídas por esta Secretaria do Meio Ambiente, a partir das informações constantes nos pedidos de criação protocolados na Fundação Florestal.

O Anuário pretende ser um documento dinâmico, onde, a cada ano, as informações serão atualizadas e ampliadas, agregando-se as novas reservas instituídas no período.

Bruno Covas

Secretario do Meio Ambiente do Estado de São Paulo



É com imensa satisfação que a Federação das Reservas Ecológicas Particulares do Estado de São Paulo – FREPESP participa dessa iniciativa com parceria da Secretaria Estadual do Meio Ambiente de São Paulo, Fundação Florestal e WWF-Brasil.

A FREPESP tem se mobilizado para fomentar a agenda de conservação em terras privadas no Estado de São Paulo por acreditar que a iniciativa privada tem muito a contribuir para a melhoria dos quadros de conservação da biodiversidade paulista.

De todo modo, a contrapartida do poder público é fundamental para que essa agenda cresça e se fortaleça. Nesse sentido, o anuário servirá de instrumento para complementar outras ações, como a elaboração do diagnóstico das RPPNs Paulistas, do Atlas das RPPNs do Estado de São Paulo, incluindo mais informações quantitativas e qualitativas sobre todas as RPPNs existentes em território paulista, tenham sido elas reconhecidas pelo IBAMA, na esfera federal, pela Fundação Florestal, na esfera estadual ou até mesmo por algum município paulista.

O objetivo é que esse documento, que será atualizado anualmente, funcione como um indicador do avanço que nós, parceiros com apoio da sociedade civil e dos proprietários de RPPNs, pretendemos alcançar, notadamente na efetivação do Programa de Pagamento por Serviços Ambientais para as RPPNs do Estado de São Paulo, uma política pública pioneira no Brasil que, bem gerida, pode vir a ser um grande incentivo para a proteção de nossas matas.

Ao tempo em que parabenizamos todos os envolvidos nessa iniciativa, fazemos votos de que essa semente que agora plantamos possa crescer e gerar frutos em prol do aumento da área protegida por RPPNs no Estado de São Paulo, porque quem conserva merece apoio!

Flávio Ojidos

Membro do Conselho Deliberativo e Associado de Honra da Federação das Reservas Ecológicas Particulares do Estado de São Paulo – FREPESP



A Reserva Particular do Patrimônio Natural (RPPN) é uma unidade de conservação de domínio privado e perpétuo, com objetivo de conservação da biodiversidade, sem que haja desapropriação ou alteração dos direitos de uso da propriedade. Pode ser criada em áreas rurais e urbanas, não havendo tamanho mínimo para sua implantação. Uma vez instituída pelo Poder Público e averbada na matrícula de registro do imóvel, a reserva particular passa a integrar o Sistema Nacional de Unidades de Conservação (SNUC) conforme previsto pela Lei Federal nº 9.985/2000. O pedido de reconhecimento da RPPN pelo Estado é iniciativa do proprietário, formalizada mediante requerimento na Fundação Florestal. O ato do reconhecimento é atribuição do Secretário Estadual do Meio Ambiente por meio de resolução específica, após análise do pleito pela Fundação Florestal.

Para ser reconhecida como RPPN, a área deve apresentar algum atributo ambiental que justifique sua criação. Este atributo é constituído pela presença de vegetação nativa, que representa a biota regional. Outros aspectos, tais como nascentes e cursos d'água, mata ciliar, a fauna, flora silvestres e a paisagem contribuem para formar os atributos da reserva.

De acordo com o SNUC, os usos previstos para a RPPN são voltados para atividades de pesquisas científicas, ecoturismo e educação ambiental. Cabe ao proprietário da RPPN a adoção de medidas de proteção da área, a elaboração e implantação do plano de manejo, a sinalização e a divulgação da RPPN na região.

O Anuário

Para esta publicação, considerou-se a documentação dos processos de criação das RPPNs na Fundação Florestal, tais como requerimento, matrícula de registro do imóvel, planta da área e as análises fundiária, jurídica e em campo realizadas pela Fundação Florestal. Estudos de fauna e flora da área, quando disponibilizados no processo pelo proprietário, também foram considerados.

Solicita-se os proprietários das RPPNs, para constante atualização dos dados, o envio de informações, sugestões, estudos e fotografias da área ao e-mail: rppn@fflorestal.sp.gov.br. Este material sera usado como base para as edições futuras deste Anuário.



RPPN

Sumário



- 16.....RPPN Paraíso
- 18.....RPPN Mahayana
- 20.....RPPN Reserva Olavo Egydio Setúbal
- 24.....RPPN São Judas Tadeu
- 26.....RPPN Toca da Paca
- 28.....RPPN Mosquito
- 30.....RPPN Encantos da Juréia
- 34.....RPPN Tijucopava
- 36.....RPPN Ecofuturo
- 40.....RPPN Parque Ecológico Anauá
- 42.....RPPN Serra dos Itatins
- 44.....RPPN Entre Rios
- 46.....RPPN Duas Cachoeiras
- 48.....RPPN Foz do Rio Aguapeí
- 50.....RPPN Pousada Campos da Bocaina
- 52.....RPPN O Primata
- 56.....RPPN Hercules Florence 1-2
- 58.....RPPN Costa Blanca
- 60.....RPPN Fazenda Boa Esperança
- 62.....RPPN Fazenda Renópolis
- 64.....RPPN Kon Tiki
- 66.....RPPN Floresta das Águas Perenes
- 68.....RPPN Hercules Florence 3-6
- 70.....RPPN Reserva do Dadinho
- 72.....RPPN Sítio Manacá
- 74.....RPPN Cachoeira Serra Azul
- 76.....RPPN Marina do Conde

- 79.....Equipe Técnica
- 80.....Glossário
- 83.....Fontes

RPPN^{SP} 2013

RPPNs Instituídas pela Secretaria do Meio Ambiente
Sumário em ordem por data da Resolução SMA



RPPN - Paraíso





Reserva Particular do Patrimônio Natural Paraíso

1. **Instrumento de criação:** Resolução SMA nº 027 de 24 de abril de 2008
2. **Proprietária:** Márcia Regina Fonseca
3. **Motivação:** Conservação perpétua da biodiversidade local
4. **Área:** 3,54 hectares
5. **Localização:** município de Mairiporã, SP
6. **Coordenadas UTM:** 331597 E; 7419588 N
7. **UGRHI:** Juqueri-Cantareira
8. **Grau de prioridade para conectividade Projeto Biota/FAPESP:** 6 e 7
9. **Unidades de Conservação:** Inserida na Área de Proteção dos Mananciais do Sistema Cantareira, próxima ao Parque Estadual da Cantareira e próxima à RPPN Sítio Capuavinha
10. **Bioma:** Mata Atlântica
11. **Porcentagem RPPN do imóvel:** 100%
12. **Fitofisionomia:** Vegetação Secundária da Floresta Ombrófila Densa Montana
13. **Espécies ameaçadas:**
 - **Fauna:**
 - Jaguatirica (*Leopardus pardalis*) – Vulnerável
 - Gato-do-mato-pequeno (*Leopardus tigrinus*) – Vulnerável
 - Lontra (*Lutra longicaudis*) – Quase ameaçada
 - Bugio (*Alouatta fusca*) – Vulnerável
14. **Atividades:** Intenção de realizar trabalhos de educação ambiental em escolas da região
15. **Contato email:** rppnparaisomairipora@uol.com.br



RPPN - Mahayana





Reserva Particular do Patrimônio Natural Mahayana

1. **Instrumento de criação:** Resolução SMA nº 028 de 24 de abril de 2008
2. **Proprietária:** Heródoto de Souza Barbeiro
3. **Motivação:** A proteção em caráter perpétuo da área. Reflorestando áreas degradadas, para também protegê-las
4. **Área:** 9,34 hectares
5. **Localização:** município de Mogi das Cruzes, SP
6. **Coordenadas UTM:** 379445 E; 7378335 N
7. **UGRHI:** Alto Tietê
8. **Grau de prioridade para conectividade Projeto Biota/FAPESP:** 4
9. **Unidades de Conservação:** Próxima ao Parque Estadual Serra do Mar e da RPPN Ecofuturo
10. **Bioma:** Mata Atlântica
11. **Porcentagem RPPN do imóvel:** 38,5%
12. **Fitofisionomia:** Vegetação Secundária da Floresta Ombrófila
13. **Espécies ameaçadas:**
 - **Flora:**
 - Palmito Juçara (*Euterpe edulis*) - Vulnerável
 - Araucária (*Araucaria angustifolia*) - Vulnerável
 - **Fauna:**
 - Irara (*Eira barbara*) - CITES III
 - Araponga (*Procnias nudicollis*) - Vulnerável
 - Tucano-de-bico-preto (*Ramphastos vitellinus*) - Criticamente em perigo
 - Bacurau-rabo-de-tesoura (*Macropsalis forcipata*) - Quase ameaçada
 - Pichocho (*Sporophila frontalis*) - Criticamente em perigo
 - Cágado-de-barbicha (*Phrynops hoguei*) - Em perigo
14. **Atividades:** intenção de realizar visita monitorada para atividade de educação ambiental
15. **Contato email:** herodoto@herodoto.com.br



RPPN - Olavo Egydio Setúbal





Reserva Particular do Patrimônio Natural Reserva Natural Olavo Egydio Setúbal

1. **Instrumento de criação:** Resolução SMA nº 29 de 24 de abril de 2008
2. **Proprietário:** Duraflora S.A.
3. **Motivação:** Perpetuar uma área de alto valor de conservação ambiental
4. **Área:** 615,50 hectares
5. **Localização:** municípios de Lençóis Paulista e Borebi, SP
6. **Coordenadas UTM:** 705953 E; 7481669 N
7. **UGRHI:** Tietê - Jacaré
8. **Grau de prioridade para conectividade Projeto Biota/FAPESP:** 4
9. **Unidades de Conservação:** Próxima às Florestas Estaduais Santa Barbara I e II e RPPN Amadeu Botelho
10. **Bioma:** Mata Atlântica e Cerrado
11. **Porcentagem RPPN do imóvel:** 3,91%
12. **Fitofisionomia:** Vegetação Secundária de Floresta Estacional Semidecidual e Cerradão
13. **Espécies ameaçadas:**
 - **Flora:**
 - Cabreúva (*Myroxylon peruiferum*) - Vulnerável
 - **Fauna:**
 - Batuqueiro (*Slatator atricollis*) - Vulnerável
 - Caboclinho- (*Sporophila bouvreuil*) - Vulnerável
 - Gavião-pombo-grande (*Leucopternis polionotus*) - Vulnerável
 - Juriti-piranga (*Geotrygon violácea*) - Em perigo
 - Macuco (*Tinamus solitarius*) - Vulnerável
 - Macuquinho-de-colar (*Melanopareia torquata*) - Em perigo
 - Tesourinha-da-mata (*Phibalura flavirostris*) - Quase ameaçada
 - Tia-do-serrado (*Neotraupis fasciata*) - Em perigo
 - Urubu-rei (*Sarcoramphus papa*) - Em perigo
 - Bugio (*Alouata fusca*) - Vulnerável
 - Cateto (*Pecari tajacu*) - Vulnerável
 - Gato-do-mato-pequeno (*Leopardus tigrinus*) - Vulnerável
 - Gato- mourisco (*Puma yagouarondi*) - CITES II
 - Jaguatirica (*Leopardus pardalis*) - Vulnerável
 - Lobo-guará (*Chrysocyon brachyurus*) - Vulnerável

RPPN - Olavo Egydio Setúbal



Lontra (*Lontra longicaudis*) - Quase ameaçada

Mico-leão-preto (*Leontopithecus chrysopygus*) - Em perigo

Onça-Parda (*Puma concolor*) - Vulnerável

Paca (*Cuniculus paca*) - Quase ameaçada

Tamanduá-bandeira (*Myrmecophaga tridactyla*) - Vulnerável

Veado-campeiro (*Ozotocerus bezoarticus*) - Criticamente em perigo

14. Atividades: Educação ambiental e pesquisa

15. Contato email: angelica.coelho@duratex.com.br







RPPN - São Judas Tadeu





Reserva Particular do Patrimônio Natural São Judas Tadeu

1. **Instrumento de criação:** Resolução SMA nº 065 de 11 de setembro de 2008
2. **Proprietária:** Clélia Maria Rossi
3. **Motivação:** Preservação das espécies nativas da Mata Atlântica
4. **Área:** 6,05 hectares
5. **Localização:** município de Juquitiba, SP
6. **Coordenadas UTM:** 279523 E; 7350297 N
7. **UGRHI:** Ribeira de Iguape / Litoral Sul
8. **Grau de prioridade para conectividade Projeto Biota/FAPESP:** 1
9. **Unidades de Conservação:** Próximo ao Parque Estadual do Jurupará, inserida na Área de Proteção Ambiental e na Área Natural Tombada das Serras do Mar e do Paranapiacaba e próxima à RPPN Meandros II
10. **Bioma:** Mata Atlântica
11. **Porcentagem RPPN do imóvel:** 100%
12. **Fitofisionomia:** Vegetação Secundária da Floresta Ombrófila Densa Montana
13. **Espécies ameaçadas:**
 - **Flora:**
 - Palmito Juçara (*Euterpe edulis*) - Vulnerável
 - **Fauna:**
 - Araçonga (*Procnias nudicollis*) - Vulnerável
 - Pixoxó (*Sporophila frontalis*) - Criticamente em perigo
14. **Atividades:** Trabalhos de educação ambiental em escolas da região
15. **Contato email:** reservasaojudastadeu@yahoo.com.br e cleliamariarossi@yahoo.com.br



RPPN - Toca da Paca





Reserva Particular do Patrimônio Natural Toca da Paca

1. **Instrumento de criação:** Resolução SMA nº 066 de 18 de Setembro de 2008
2. **Proprietária:** Daniela de Azevedo Souza
3. **Motivação:** Conservação da biodiversidade e realização de pesquisas
4. **Área:** 187,63 hectares
5. **Localização:** município de Guataporá, SP
6. **Coordenadas UTM:** 802988 E; 7624390 N
7. **UGRHI:** Rio Mogi-Guaçu
8. **Grau de prioridade para conectividade Projeto Biota/FAPESP:** 1, 2 e 3
9. **Unidades de Conservação:** Próxima à Estação Ecológica do Jataí e RPPN Fazenda Palmira
10. **Bioma:** Mata Atlântica
11. **Porcentagem RPPN do imóvel:** 59,23%
12. **Fitofisionomia:** Floresta Paludosa (Floresta Higrófila), Várzea Nativa, Vegetação Secundária da Floresta Estacional Semidecidual
13. **Espécies ameaçadas:**
 - **Flora:**
 - Palmito Jussara (*Euterpe edulis*) - Vulnerável
 - **Fauna:**
 - Jaó (*Crypturellus undulatus*) - Em Perigo
 - Cabeça-seca (*Mycteria americana*) - Vulnerável
 - Jaguatirica (*Leopardus pardalis*) - Vulnerável
 - Lontra (*Lutra longicaudis*) - Vulnerável
 - Lobo-guará (*Chrysocyon brachyurus*) - Vulnerável
14. **Atividades:** pesquisa e educação ambiental
15. **Contato e-mail:** danielaazevedos@uol.com.br



RPPN - Mosquito





Reserva Particular do Patrimônio Natural Mosquito

1. **Instrumento de criação:** Resolução SMA nº 70 de 23 de Setembro de 2008
2. **Proprietária:** Brascan Cattle S.A.
3. **Motivação:** Proteção e educação ambiental
4. **Área:** 2.195,89 hectares
5. **Localização:** município de Narandiba, SP
6. **Coordenadas UTM:** 447301 E; 7503549 N
7. **UGRHI:** Pontal do Paranapanema
8. **Grau de prioridade para conectividade Projeto Biota/FAPESP:** 1, 2 e 3
9. **Unidades de Conservação:** Na região do Parque Estadual do Morro do Diabo e da RPPN Fazenda Vista Bonita
10. **Bioma:** Mata Atlântica
11. **Porcentagem RPPN do imóvel:** 16,52%
12. **Fitofisionomia:** Vegetação Secundária de Floresta Estacional Semidecidual e vegetação de várzea
13. **Espécies ameaçadas:**

- **Flora:**
Palmito Jussara (*Euterpe edulis*) - Vulnerável
- **Fauna:**
Onça pintada (*Panthera onca*) - Criticamente em perigo
Onça parda (*Puma concolor*) - Vulnerável
Cachorro do mato (*Cerdocyon thous*) - Vulnerável
Lobo guará (*Chrysocyon brachyurus*) - Vulnerável
Paca (*Agouti paca*) - Quase ameaçada
Bugio (*Alouatta fusca*) - Vulnerável
Mico leão preto (*Leontopithecus chrysopygus*) - Em perigo
Teiú (*Tupinambis merianae*) - CITES II

14. **Atividades:** Recuperação da mata ciliar em Áreas de Preservação Permanente para conexão da RPPN.
15. **Contato e-mail:** dps@fazendasbartira.com.br



RPPN - Encanto da Juréia





Reserva Particular do Patrimônio Natural Encantos da Juréia

1. **Instrumento de criação:** Resolução SMA nº 83 de 01 de dezembro de 2008
2. **Proprietário:** Daniel Turi
3. **Motivação:** Preservação ambiental, garantindo a manutenção da flora e da fauna e possibilitar aos visitantes e às gerações futuras admirar e usufruir da floresta e dos benefícios que ela nos oferece
4. **Área:** 16,05 hectares
5. **Localização:** município de Pedro de Toledo, SP
6. **Coordenadas UTM:** 274458 E; 7311603 N
7. **UGRHI:** Ribeira de Iguape e Litoral Sul
8. **Grau de prioridade para conectividade Projeto Biota/FAPESP:** 3 e 4
9. **Unidades de Conservação:** Faz divisa com o Mosaico de Unidades de Conservação da Juréia e o Parque Estadual Serra do Mar - Núcleo Pedro de Toledo, próxima da RPPN Serra do Itatins
10. **Bioma:** Mata Atlântica
11. **Porcentagem RPPN do imóvel:** 73,9%
12. **Fitofisionomia:** Vegetação Secundária da Floresta Ombrófila Densa
13. **Espécies ameaçadas:**
 - **Flora:**
 - Palmito Jussara (*Euterpe edulis*) - Vulnerável
 - **Fauna:**
 - Araçari-banana (*Pteroglossus bailloni*) - Vulnerável
 - Cachorro-do-mato (*Cerdocyon thous*) - CITES II
 - Carcará (*Caracara plancus*) - CITES II
 - Cigarra-verdadeira (*Sporophila falcirostris*) - Criticamente em perigo
 - Choquinha-de-peito-pintado (*Dysithamnus stictothorax*) - Quase ameaçada
 - Choquinha-cinzenta (*Myrmotherula unicolor*) - Vulnerável
 - Falcão cauré (*Falco ruficularis*) - Em perigo
 - Gato-do-mato-pequeno (*Leopardus tigrinus*) - Vulnerável
 - Gato-do-mato-pequeno (*Leopardus tigrinus*) - Vulnerável
 - Gavião-pato (*Spizaetus tyrannus*) - Vulnerável
 - Gavião-pega-macaco (*Spizaetus melanoleucus*) - Criticamente em perigo
 - Gavião-pombo-pequeno (*Leucopternis lacernulatus*) - Vulnerável



Gralha-azul (*Cyanocorax caeruleus*) - Quase ameaçada

Irara (*Eira barbara*) - CITES III

Jacuaçu (*Penelope obscura*) - Quase ameaçada

Jaguatirica (*Leopardus pardalis*) - Vulnerável

Jaó-do-sul (*Crypturellus noctivagus*) - Em perigo

Lontra (*Lontra longicaudis*) - Quase ameaçada

Macuco (*Tynamus solitarius*) - Vulnerável

Paca (*Cuniculus paca*) - Quase ameaçada

Pula-pula-assobiador (*Basileuterus leucoblepharus*) - Em perigo

Quati (*Nasua nasua*) - CITES III

Rã-da-cahoeira-da-juréia (*Cycloramphus juimirim*) - Quase ameaçada

Tiê-de-topete (*Trichothraupis melanops*) - Em perigo

Veado-mateiro (*Mazama americana*) - Vulnerável

14. Atividades: Ecoturismo e projetos de manejo sustentável dos recursos naturais

15. Contato e-mail: daniel@ibiosfera.org.br







RPPN - Tijucopava





Reserva Particular do Patrimônio Natural Tijucopava

1. **Instrumento de criação:** Resolução SMA nº 10 de 26 de fevereiro de 2009
2. **Proprietário:** ACISA Incorporações Ltda.
3. **Motivação:** Conservação da biodiversidade, da paisagem e dos recursos hídricos e fomento à pesquisa, educação ambiental e ecoturismo
4. **Área:** 40,63 hectares
5. **Localização:** município de Guarujá, SP
6. **Coordenadas UTM:** 395916 E; 7367718 N
7. **UGRHI:** Baixada Santista
8. **Grau de prioridade para conectividade Projeto Biota/FAPESP:** 2
9. **Unidades de Conservação:** Próxima da área de tombamento da Serra do Mar pelo CONDEPHAT e da RPPN Marina do Conde
10. **Bioma:** Mata Atlântica
11. **Porcentagem RPPN do imóvel:** 14,46%
12. **Fitofisionomia:** Vegetação Secundária da Floresta Ombrófila Densa
13. **Espécies ameaçadas:**
 - **Flora:**
Palmito-juçara (*Euterpe edulis*) - Vulnerável

 - **Fauna:**
Araponga (*Procnias nudicollis*) - Vulnerável
Beija-flor-safira (*Hylocharis sapphirina*) - Vulnerável
Gavião Pombo-pequeno (*Leucopternis lacernulatus*) - Vulnerável
Guará (*Eudocimus ruber*) - Em perigo
Jacuguaçu (Penelope obscura) - Quase ameaçada
Jaó-do-litoral (*Crypturellus noctivagu*) - Em perigo
Macuco (*Tinamus solitarius*) - Vulnerável
Pavó (*Pyroderus sculatus*) - Vulnerável
Savacu de coroa (*Nyctanassa violácea*) - Vulnerável
Tucano-de-Bico-preto (*Ramphastus vitellinus*) - Criticamente em perigo
Cuíca d'água (*Chironectes minimus*) - Quase ameaçada
Cutia (*Dasyprocta azarae*) - Quase ameaçada
Cachorro-do-mato (*Cerdocyon thous*) - CITES II
Jagatirica (*Leopardus pardalis*) - Vulnerável
Paca (*Cuniculus paca*) - Quase ameaçada
Preguiça-de-três-dedos (*Bradypus variegatus*) - CITES II
Quati (*Nasua nasua*) - CITES III
Teiú (*Tupinambis merianae*) - CITES II
14. **Atividades:** Proteção e pesquisa
15. **Contato email:** pelegrini@institutolitoralverde.com.br
e lougiuliano@uol.com.br



RPPN - Ecofuturo





Reserva Particular do Patrimônio Natural Ecofuturo

1. **Instrumento de criação:** Resolução SMA nº 20 de 09 de Abril de 2009
2. **Proprietária:** Suzano Papel e Celulose S.A.
3. **Motivação:** Contribuir com a malha de Unidades de Conservação do Estado de São Paulo
4. **Área:** 518,50 hectares
5. **Localização:** município de Bertioga, SP
6. **Coordenadas UTM:** 379541 E; N 7370965
7. **UGRHI:** Alto Tietê e Baixada Santista
8. **Grau de prioridade para conectividade Projeto Biota/FAPESP:** 1
9. **Unidades de Conservação:** Limite com o Parque Estadual Serra do Mar, inserida na área de tombamento da Serra do Mar pelo CONDEPHAT, e próxima das RPPN Mahayana, Marina do Conde e Tijucopava
10. **Bioma:** Mata Atlântica
11. **Porcentagem RPPN do imóvel:** 17,86%
12. **Fitofisionomia:** Vegetação Secundária da Floresta Ombrófila Densa Montana
13. **Espécies ameaçada:**
 - **Flora:**
 - Araucária (*Araucaria angustifolia*) - Vulnerável
 - Araçarana (*Marlierea suaveolens*) - Vulnerável
 - Cambuizinho (*Gomidesia flagellaris*) - Vulnerável
 - Louro-pardo (*Cordia trichoclada*) - Vulnerável
 - Louro-felpudo (*Cordia trichoclada*) - Vulnerável
 - Palmito juçara (*Euterpe edulis*) - Vulnerável
 - Xaxim-imperial (*Dicksonia sellowiana*) - Vulnerável
 - (*Ocotea nunesiana*) - Vulnerável
 - (*Ocotea rariflora*) - Em perigo
 - (*Myrceugenia kleinii*) - Vulnerável
 - **Fauna:**
 - Araponga (*Procnias nudicollis*) - Vulnerável
 - Bacuru-tesoura-gigante (*Macropsalis forcipata*) - Quase ameaçada
 - Entufado (*Merulaxis ater*) - Quase ameaçada



Jacu (*Penelope obscura*) - Quase ameaçada
Macuco (*Tinamus solitarius*) - Vulnerável
Pássaro preto (*Gnorimopsar chopi*) - Quase ameaçada
Pavó (*Pyroderus scutatus*) - Vulnerável
Sanhaço-pardo (*Orcheisticus abeillei*) - Quase ameaçada
Bagrinho-listrado (*Taunaya bifasciata*) - Vulnerável
Cascudinho-do-tietê (*Pseudotonciclus tietensis*) - Vulnerável
Lambari (*Glandulocauda melanogenys*) - Vulnerável
Piquira-de-duas-listras (*Croptobrycon bilineatus*) - Em perigo
Anta (*Tapiris terrestris*) - Vulnerável
Bugio-ruivo (*Allouata clamitans*) - Quase ameaçada
Cachorro-do-mato (*Cerdocyon thous*) - CITES II
Cateto (*Pecari tajacu*) - Quase ameaçada
Cuíca d' água (*Chironectes minimus*) - Quase ameaçada
Gato-do-mato-pequeno (*Leopardus tigrinus*) - Vulnerável
Gato-mourisco (*Puma yagouaroundi*) - CITES II
Jaguatirica (*Leopardus pardalis*) - Vulnerável
Lontra (*Lutra longicaudis*) - Quase ameaçada
Macaco-prego (*Cebus nigritus*) - Quase ameaçada
Onça-pintada (*Panthera onca*) - Criticamente em perigo
Paca (*Cuniculus paca*) - Quase ameaçada
Preguiça-de-três-dedos (*Bradypus variegatus*) - CITES III
Sagüi-da-serra-escura (*Callithrix aurita*) - Vulnerável
Suçuarana (*Puma concolor*) - Vulnerável
Veado-mateiro (*Mazana americana*) - Vulnerável

14. Atividades: Ecoturismo, educação ambiental, pesquisa e projeto de uso sustentável

15. Contato e-mail: gdias@ecofuturo.org.br

Site: www.ecofuturo.org.br





RPPN - Parque Ecológico Anauá





Reserva Particular do Patrimônio Natural Parque Ecológico Anauá

1. **Instrumento de criação:** Resolução SMA nº 24 de 29 de abril de 2009
2. **Proprietário:** José Carlos Castoldi
3. **Motivação:** Conservação da biodiversidade, pesquisa e motivador para outras atitudes de conservação na região
4. **Área:** 1,87 hectares
5. **Localização:** município de Socorro, SP
6. **Coordenadas UTM:** 351054 E; 7498999 N
7. **UGRHI:** Mogi Guaçu
8. **Grau de prioridade para conectividade Projeto Biota/FAPESP:** 2
9. **Unidades de Conservação:** Próxima à Área de Proteção Ambiental Piracicaba-Juqueri-mirim II e às RPPN Boa Esperança e Duas Cachoeiras
10. **Bioma:** Mata Atlântica
11. **Porcentagem RPPN do imóvel:** 30,9%
12. **Fitofisionomia:** Vegetação Secundária da Floresta Ombrófila Densa Montana
13. **Espécies ameaçadas**
 - **Flora:**
 - Tapiá (*Crataeva tapia*) - Vulnerável
 - **Fauna:**
 - Jacu (*Penelope obscura*) - Quase ameaçada
 - Tucano (*Ramphastos toco*) - CITES II
 - Paca (*Cuniculus paca*) - Quase ameaçada
14. **Atividades:** Proteção e recuperação da mata ciliar com plantio de mudas nativas
15. **Contato email:** jcarlos.anaua@hotmail.com e leopires@yahoo.com.br



RPPN - Serra do Itatins





Reserva Particular do Patrimônio Natural Serra dos Itatins

1. **Instrumento de criação:** Resolução SMA nº 84 de 18 de Novembro de 2009
2. **Proprietária:** Associação Eco Juréia e Abílio Rodrigues do Nascimento
3. **Motivação:** Preservação ambiental, realização de pesquisas científicas e programas de educação ambiental, garantir a fiscalização do patrimônio ambiental da região
4. **Área:** 75,08 hectares
5. **Localização:** município de Iguape, SP
6. **Coordenadas UTM:** 252038,88 E; 7296020 N
7. **UGRHI:** Ribeira de Iguape e Litoral Sul
8. **Grau de prioridade para conectividade Projeto Biota/FAPESP:** 3 e 4
9. **Unidades de Conservação:** Faz limite com o Mosaico de Unidades de Conservação da Juréia e com Área de Proteção Ambiental Cananéia-Iguape-Peruíbe, próxima da Estação Ecológica Chauás e da RPPN Encantos da Juréia
10. **Bioma:** Mata Atlântica
11. **Porcentagem RPPN do imóvel:** 19,70%
12. **Fitofisionomia:** Vegetação Secundária de Floresta Ombrófila Densa Submontana e Vegetação de Restinga
13. **Espécies ameaçadas:**
 - **Flora:**
 - Palmito Jussara (*Euterpe edulis*) - Vulnerável
 - Caixeta (*Tabebuia cassinides*) - Vulnerável
 - **Fauna**
 - Araponga (*Procnias nudicollis*) - Vulnerável
14. **Atividades:** Desenvolver atividades de pesquisa e educação ambiental
15. **Contato e-mail:** ecojureia@ecojureia.org.br



RPPN - Entre Rios





Reserva Particular do Patrimônio Natural Entre Rios

1. **Instrumento de criação:** Resolução SMA nº 41 de 19 de maio de 2010
2. **Proprietário:** Suzano Papel e Celulose S.A.
3. **Motivação:** Contribuir para a conservação da malha de unidades de conservação do Estado de São Paulo
4. **Área:** 302,97 hectares
5. **Localização:** municípios de Angatuba e Bofete, SP
6. **Coordenadas UTM:** 761504 E; 7426624 N
7. **UGRHI:** Alto Paranapanema
8. **Grau de prioridade para conectividade Projeto Biota/FAPESP:** 1 e 2
9. **Unidades de Conservação:** Próxima à Área de Proteção Ambiental Corumbataí-Botucatu-Tejupá (perímetro Botucatu), Estação Ecológica de Angatuba e da RPPN Olavo Egydio Setubal
10. **Bioma:** Mata Atlântica em contato com Cerrado
11. **Porcentagem RPPN do imóvel:** 4,86%
12. **Fitofisionomia:** Vegetação Secundária de Floresta Estacional em contato com Savana
13. **Espécies ameaçadas:** Não constam registros ou relatos de espécies ameaçadas
14. **Atividades:** Proteção (Brigada de incêndio e Vigilância), pesquisa e educação ambiental
15. **Contato email:** caioc@suzano.com.br



RPPN - Duas Cachoeiras





Reserva Particular do Patrimônio Natural Duas Cachoeiras

1. **Instrumento de criação:** Resolução SMA nº 049 de 08 de junho de 2010
2. **Proprietário:** Guaraci Maria Diniz Junior
3. **Motivação:** Preservação dos recursos naturais, pesquisa, educação ambiental e desenvolvimento de projetos agrícolas sustentáveis
4. **Área:** 6,3 hectares
5. **Localização:** município de Amparo, SP
6. **Coordenadas UTM:** 314082 E; 7482375 N
7. **UGRHI:** Piracicaba, Capivari e Jundiá
8. **Grau de prioridade para conectividade Projeto Biota/FAPESP:** 4
9. **Unidades de Conservação:** Inserida na Área de Proteção Ambiental Estadual Piracicaba-Juqueri-Mirim-II, na Zona Especial de Proteção aos Mananciais do Plano Diretor do município e próxima à RPPN Fazenda Boa Esperança
10. **Bioma:** Mata Atlântica
11. **Porcentagem RPPN do imóvel:** 58,3%
12. **Fitofisionomia:** Vegetação Secundária de Floresta Ombrófila Densa
13. **Espécies ameaçadas:**
 - **Fauna:**
 - Rolinha-asa-de-canela (*Columbina minuta*) - Vulnerável
 - Caracará (*Polyborus plancus*) - CITES I
 - Jaguaritica (*Leopardus pardalis*) - Vulnerável
 - Gato-do-mato (*Leopardus tigrinus*) - Vulnerável
 - Macaco prego (*Cebus nigritus*) - CITES II
 - Jacu (Penélope obscura) - Quase ameaçada
 - Tucano (*Ramphastos toco*) - CITES II
 - Lontra (*Lontra longicaudis*) - CITES I
 - Teiú (*Tupinambis merianae*) - CITES II
 - Veado Mateiro (*Mazama americana*) - Vulnerável
14. **Atividades:** Educação ambiental, ecoturismo, pesquisa e recuperação ambiental
15. **Contato email:** sitio@sitioduascachoeiras.com.br



RPPN - Foz do Rio Aguapeí



RPPN - Foz do Rio Aguapeí

Reserva Particular do Patrimônio Natural Foz do Rio Aguapeí

1. **Instrumento de criação:** Resolução SMA nº 117 de 09 de Dezembro de 2010
2. **Proprietária:** CESP – Companhia Energética de São Paulo
3. **Motivação:** Compromisso com Conselho Estadual do Meio Ambiente – CONSEMA de implantação de uma unidade de conservação na região
4. **Área:** 8.885,33 hectares
5. **Localização:** municípios de Castilho, Paulicéia e São João do Pau D´alho, SP
6. **Coordenadas UTM:** 425407 E; 7668597 N
7. **UGRHI:** Aguapeí e Peixe
8. **Grau de prioridade para conectividade Projeto Biota/FAPESP:** 1
9. **Unidades de Conservação:** Faz divisa com o Parque Estadual Aguapeí
10. **Bioma:** Mata Atlântica
11. **Porcentagem RPPN do imóvel:** 63,67%
12. **Fitofisionomia:** Vegetação Secundária da Floresta Estacional Semidecidual; Formação Arbórea/Arbustiva-Herbácea em regiões de várzea; e formações de buritizais compondo veredas naturais
13. **Espécies ameaçadas:**
 - **Flora:**
 - Palmito Jussara (*Euterpe edulis*) - Vulnerável
 - **Fauna:**
 - Anhuma (*Anhima cornuta*) - Criticamente em perigo
 - Cabeça-seca (*Micteria americana*) - Quase ameaçada
 - Gavião-belo (*Busarellus nigricollis*) - Criticamente em perigo
 - Jaburu (*Jaburu mycteria*) - Em perigo
 - Martim-pescador-anão (*Chloroceryle aenea*) - quase ameaçada
 - Tucano (*Ramphastos toco*) - CITES II
 - Arara-canindé (*Arara ararauna*) - Criticamente em perigo
 - Anta (*Tapirus terrestris*) - Vulnerável
14. **Atividades:** Educação ambiental, pesquisa e projetos com a comunidade do entorno
15. **Contato e-mail:** milton.estrela@cesp.com.br e natalia.santos@cesp.com.br



RPPN - Pousada Campos da Bocaina






Reserva Particular do Patrimônio Natural Pousada Campos da Bocaina

1. **Instrumento de criação:** Resolução SMA nº 125 de 28 de dezembro de 2010
2. **Proprietária:** Karina Duque Rubez
3. **Motivação:** Proteção do Bioma, espécies endêmicas e formação de corredores ecológicos
4. **Área:** 3,79 hectares
5. **Localização:** município São José do Barreiro, SP
6. **Coordenadas UTM:** 5539245 E; 7487519 N
7. **UGRHI:** Paraíba do Sul e Serra da Mantiqueira
8. **Grau de prioridade para conectividade Projeto Biota/FAPESP:** 2
9. **Unidades de Conservação:** Próxima ao Parque Nacional da Serra da Bocaina, Área de Proteção Ambiental Federal Bacia do Rio Paraíba do Sul e RPPN Cachoeira Serra Azul
10. **Bioma:** Mata Atlântica
11. **Porcentagem RPPN do imóvel:** 52,64%
12. **Fitofisionomia:** Vegetação Secundária de Floresta Ombrófila Mista Alto-Montana e Campo rupestre/campos de altitude
13. **Espécies ameaçadas:**
 - **Flora:**
Araucária (*Araucaria angustifolia*) - Vulnerável
 - **Fauna:**
Jacu (*Penelope obscura*) - Quase ameaçado
Quati (*Nasua nasua*) - CITES III
14. **Atividades:** Ecoturismo
15. **Contato e-mail:** karina@pousadacamposbocaina.com.br
Site: www.pousadacamposdabocaina.com



RPPN - O Primata





Reserva Particular do Patrimônio Natural O Primata

1. **Instrumento de criação:** Resolução SMA nº 05 de 01 de fevereiro de 2011
2. **Proprietário:** Walter Cerigatto Costa (em memória)
3. **Motivação:** Formação de corredores ecológicos, incentivar o ecoturismo e educação ambiental e contribuir com o aumento das áreas protegidas no Estado de São Paulo
4. **Área:** 352,918 hectares
5. **Localização:** município de São José dos Campos, SP
6. **Coordenadas UTM:** 399000 E; 7470000 N
7. **UGRHI:** Paraíba do Sul
8. **Grau de prioridade para conectividade Projeto Biota/FAPESP:** 6
9. **Unidades de Conservação:** inserida na Área de Proteção Ambiental Estadual de São Francisco Xavier, na Área de Proteção Ambiental Federal da Bacia do Rio Paraíba do Sul e próxima à RPPN Sítio do Cantoneiro
10. **Bioma:** Mata Atlântica
11. **Porcentagem RPPN do imóvel:** 100%
12. **Fitofisionomia:** Vegetação Secundária de Floresta Ombrófila Mista em contato com Floresta Ombrófila/Floresta Ombrófila Mista Alto-Montana
13. **Espécies ameaçadas:**
 - **Flora:**
 - Palmito juçara (*Euterpe Edulis*) - Vulnerável
 - Farinha-seca (*Mollinedia blumenaviana*) - Vulnerável
 - **Fauna:**
 - Gavião-pombo-grande (*Leucopternis polionota*) - Vulnerável
 - Gavião-pato (*Spizaetus tyrannus*) - Vulnerável
 - Jacuguaçu (*Penelope obscura*) - Quase Ameaçada
 - Apuim de costa preta (*Touit melanonota*) - Vulnerável
 - Papagaio de peito roxo (*Amazona vinaceae*) - Em Perigo
 - Estalinho (*Phylloscartes difficillis*) - Quase Ameaçada
 - Não Pode Parar (*Phylloscarters paulistus*) - Vulnerável



Patinho de asa castanha (*Platyrrhynchus leucoryphus*) - Vulnerável

Saudade (*Tijuca atra*) - Quase Ameaçada

Pavó (*Puroderus scutatus*) - Vulnerável

Araponga (*Procnias nudicollis*) - Vulnerável

Suçuarana (*Puma concolor*) - Vulnerável

Veado-Mateiro (*Mazama americana*) - Vulnerável

Sagüi-da-serra-escuro (*Callithrix aurita*) - Vulnerável

14. Atividades: Pesquisa e proteção

15. Contato e-mail: grupomandala@uol.com.br







RPPN - Hercules Florence 1 e 2





Reserva Particular do Patrimônio Natural Hercules Florence 1 e Hercules Florence 2

1. **Instrumento de criação:** Resolução SMA nº 6 de 1 de fevereiro de 2011
2. **Proprietária:** Companhia Fazenda Acaraú
3. **Motivação:** Contribuir para a conservação da diversidade biológica em caráter perpétuo
4. **Área:** 709,57 hectares
5. **Localização:** município de Bertioga, SP
6. **Coordenadas UTM:** 392799 E; N 7369980
7. **UGRHI:** Baixada Santista
8. **Grau de prioridade para conectividade Projeto Biota/FAPESP:** 1
9. **Unidades de Conservação:** Faz divisa com o Parque Estadual da Serra do Mar, Parque Estadual Restinga de Bertioga e com as RPPN Hercules Florence 3, 4, 5 e RPPN Costa Blanca
10. **Bioma:** Mata Atlântica e Restinga
11. **Porcentagem RPPN do imóvel:** 74,84 %
12. **Fitofisionomia:** Vegetação Secundária da Floresta de Alta Restinga e Vegetação Secundária da Floresta Ombrófila Densa
13. **Espécies ameaçadas:**
 - **Flora:**
 - Palmito Jussara (*Euterpe edulis*) - Vulnerável
 - Caixeta (*Tabebuia cassinoides*) - Vulnerável
 - **Fauna:**
 - Tucano (*Ramphastos toco*) - CITES II
 - Anta (*Tapirus terrestris*) - Vulnerável
 - Gato-maracajá (*Leopardus wiedii wiedii*) - Em perigo
 - Irara (*Eira barbara barbara*) - CITES III
 - Jaguaritica (*Leopardus pardalis mitis*) - Vulnerável
 - Paca (*Agouti paca*) - Quase ameaçada
14. **Atividades:** Pesquisa (área de soltura e monitoramento de animais silvestres), educação ambiental, repovoamento com nativas (palmito Jussara) e proteção
15. **Contato e-mail:** patricia@gaiiconsultoria.com.br



RPPN - Costa Blanca





Reserva Particular do Patrimônio Natural Costa Blanca

1. **Instrumento de criação:** Resolução SMA de 01 de Fevereiro de 2011
2. **Proprietária:** BARMA Empreendimentos e Participações Ltda.
3. **Motivação:** Conservar o fragmento florestal em caráter perpétuo, contribuindo, deste modo, para a manutenção da biodiversidade da região
4. **Área:** 296,93 hectares
5. **Localização:** município de Bertioga, SP
6. **Coordenadas UTM:** 397.998,470 E; 7.374.672,120 N
7. **Bacia Hidrográfica:** Baixada Santista
8. **Grau de prioridade para Conectividade Projeto Biota/FAPESP:** 1
9. **Unidades de Conservação:** Limítrofe ao Parque Estadual da Serra do Mar e Parque Estadual Restinga de Bertioga, próxima da RPPN Hércules Florence
10. **Bioma:** Mata Atlântica e Restinga
11. **Porcentagem RPPN do imóvel:** 43,41%.
12. **Fitofisionomia:** Vegetação Secundária de Floresta Ombrófila Densa e Vegetação Secundária de Floresta Alta de Restinga
13. **Espécies ameaçadas:**
 - **Fauna**
 - Jaguatirica (*Leopardus pardalis mitis*) - Vulnerável
 - Paca (*Agouti paca*) - Quase ameaçada
 - Rato (*Delomys dorsalis*) - Quase ameaçada
 - Teiú (*Tupinambis merianae*) - CITES III
14. **Atividades:** conservação da área e de seus atributos ambientais
15. **Contato e-mail:** patricia@gaiaconsultoria.com.br



RPPN - Fazenda Boa Esperança





Reserva Particular do Patrimônio Natural Fazenda Boa Esperança

1. **Instrumento de criação:** Resolução SMA nº 08 de 01 de fevereiro de 2011
2. **Proprietário:** Aracaju Participações S.A.
3. **Motivação:** Garantir a perpetuidade da área natural, conservar aos atributos cênicos ou paisagísticos e contribuir para a formação de corredores ecológicos
4. **Área:** 31,30 hectares
5. **Localização:** município de Amparo, SP
6. **Coordenadas UTM:** 317193 E; 7481419 N
7. **UGRHI:** Piracicaba, Capivari e Jundiá
8. **Grau de prioridade para Conectividade Projeto Biota/FAPESP:** 4
9. **Unidades de Conservação:** Inserido na Área de Proteção Ambiental Estadual Piracicaba Juquery Mirim – área I e próxima à RPPN Sítio Duas Cachoeiras
10. **Bioma:** Mata Atlântica
11. **Porcentagem RPPN do imóvel:** 10,48%
12. **Fitofisionomia:** Vegetação Secundária de Floresta Ombrófila Densa
13. **Espécies ameaçadas:**
 - **Fauna:**
 - Jacu (*Penelope obscura*) - Quase ameaçada
 - Bugio (*Alouata fusca*) - Vulnerável
 - Cachorro-do-mato (*Cerdocyon thous*) - CITES II
 - Jagatirica (*Leopardus pardalis*) - Vulnerável
14. **Atividades:** Proteção ambiental (Brigada de incêndio e Vigilância)
15. **Contato email:** cvilla@suezambiental.com.br



RPPN - Fazenda Renópolis





Reserva Particular do Patrimônio Natural Fazenda Renópolis

1. **Instrumento de criação:** Resolução SMA nº 24 de 06 de junho de 2011
2. **Proprietário:** Débora Mascarenhas Murgel, Priscila Mascarenhas Murgel e Gabriela Mascarenhas Murgel Camara
3. **Motivação:** Recuperação, manutenção da biodiversidade, pesquisa e educação ambiental
4. **Área:** 83,18 hectares
5. **Localização:** município de Santo Antônio do Pinhal, SP
6. **Coordenadas UTM:** 435695 E; 7477755 N
7. **UGRHI:** Serra da Mantiqueira
8. **Grau de prioridade para Conectividade Projeto Biota/FAPESP:** 5 e 6
9. **Unidades de Conservação:** Inserida na Área de Proteção Ambiental Sapucaí Mirim, inserida na Área de Proteção Ambiental da Serra da Mantiqueira, e próxima à RPPN Sítio do Cantoneiro
10. **Bioma:** Mata Atlântica
11. **Porcentagem RPPN do imóvel:** 75,30%
12. **Fitofisionomia:** Vegetação Secundária da Floresta Ombrófila Mista e Campos de Altitude
13. **Espécies ameaçadas:**
 - **Flora:**
 - Samambaia-açu (*Dicksonia sellowiana*) - Vulnerável
 - Araucária (*Araucaria angustifolia*) - Vulnerável
 - **Fauna:**
 - Jacu (*Penélope obscura*) - Quase ameaçado
 - Pica-pau-de-topete-vermelho (*Campephilus melanoleucos*) - Vulnerável
 - Jaguaririca (*Leopardus pardalis*) - Vulnerável
 - Veado campeiro - (*Ozotoceros bezoaricus*) - Criticamente em Perigo
 - Tamanduá- bandeira (*Myrmecophaga tridactyla*) - Vulnerável
14. **Atividades:** Educação ambiental, pesquisa e cursos de capacitação em temas ambientais
15. **Contato email:** contato@renopolis.com.br



RPPN - Kon Tiki





Reserva Particular do Patrimônio Natural Kon Tiki

1. **Instrumento de criação:** Resolução SMA nº 75 de 27 de dezembro de 2011
2. **Proprietário:** Odalice Gerotto Ribeiro dos Santos e Paulo Gerotto
3. **Motivação:** Preservação da Natureza
4. **Área:** 9,29 hectares
5. **Localização:** município Santa Rita do Passa Quatro, SP
6. **Coordenadas UTM:** 249000 E; 7593800 N
7. **UGRHI:** Mogi-Guaçú
8. **Grau de prioridade para conectividade Projeto Biota/FAPESP:** 3 e 4
9. **Unidades de Conservação:** Próxima à Estação Experimental de Santa Rita do Passa Quatro, Parque Estadual do Vassununga, Parque Estadual Porto Ferreira e RPPN Fazenda Palmira
10. **Bioma:** Mata Atlântica
11. **Porcentagem RPPN do imóvel:** 63,76%
12. **Fitofisionomia:** Vegetação Secundária da Floresta Estacional Semidecidual
13. **Espécies ameaçadas:**
 - **Fauna:**
Lobo-guará (*Chrysocyon brachyurus*) - Vulnerável
14. **Atividades:** Conservação da natureza
15. **Contato e-mail:** kontiki@ig.com.br



RPPN - Floresta das Águas Perenes







Reserva Particular do Patrimônio Natural Floresta das Águas Perenes

1. **Instrumento de criação:** Resolução SMA nº 76 de 27 de dezembro de 2011
2. **Proprietária:** International Paper do Brasil Ltda.
3. **Motivação:** Aumentar as áreas naturais oficialmente protegidas, desenvolver pesquisas, contribuir para formação de corredores ecológicos e conservar o solo e os recursos hídricos
4. **Área:** 793,77 hectares
5. **Localização:** município de Brotas, SP
6. **Coordenadas UTM:** 794093 E; 7539739 N
7. **UGRHI:** Tiete/Jacaré
8. **Grau de prioridade para conectividade Projeto Biota/FAPESP:** 5 e 6
9. **Unidades de Conservação:** Próxima à Área de Proteção Ambiental Corumbataí-Botucatu-Tejupá (perímetro Corumbataí), Estação Ecológica de São Carlos, Estação Ecológica de Itirapina e RPPN Reserva Ecológica Amadeu Botelho
10. **Bioma:** Cerrado
11. **Porcentagem RPPN do imóvel:** 12,76%
12. **Fitofisionomia:** Vegetação Secundária de Cerrado e Cerradão
13. **Espécies ameaçadas:**
 - **Fauna:**
 - Papagaio verdadeiro (*Amazona aestiva*) - Quase ameaçada
 - Bico de Pimenta (*Saltator atricollis*) - Vulnerável
 - Ema (*Rhea americana*) - Criticamente ameaçada
 - Chorãozinho bico comprido (*Herpilochnus longirostris*) - Em Perigo
 - Pulla-pula-de-sobrancelha (*Basileuterus leucophrys*) - Em Perigo
 - Tucano (*Ramphastos toco*) - Cites II
 - Lobo Guará (*Chrysocyon brachyurus*) - Vulnerável
 - Quati (*Nasua nasua*) - Cites III
 - Irara (*Eira Barbara*) - Cites III
 - Jaguaririca (*Leopardus pardalis*) - Vulnerável
 - Onça Parda (*Puma concolor*) - Vulnerável
14. **Atividades:** Pesquisa, proteção e educação ambiental
15. **Contato e-mail:** miguel.magela@ipaper.com



RPPN - Hercules Florence 3,4,5 e 6





Reserva Particular do Patrimônio Natural Hercules Florence 3, 4, 5, e 6

1. **Instrumento de criação:** Resolução SMA nº 39 de 05 de junho de 2012
2. **Proprietário:** Companhia Fazenda Acaraú
3. **Motivação:** Contribuir para a conservação da diversidade biológica em caráter perpétuo
4. **Área:** 213,31 hectares
5. **Localização:** município de Bertioga, SP
6. **Coordenadas UTM:** 392966 E; 7369239 N
7. **UGRHI:** Baixada Santista
8. **Grau de prioridade para conectividade Projeto Biota/FAPESP:** 1
9. **Unidades de Conservação:** Nos limites do Parque Estadual Serra do Mar, do Parque Estadual Restinga de Bertioga e das RPPN Hercules Florence 1 e 2 e próxima à RPPN Costa Blanca
10. **Bioma:** Mata Atlântica e Restinga
11. **Porcentagem RPPN do imóvel:** 19,8%
12. **Fitofisionomia:** Vegetação Secundária de Floresta Alta de Restinga
13. **Espécies ameaçadas:**
 - **Flora:**
 - Palmito Jussara (*Euterpe edulis*) - Vulnerável
 - Caixeta (*Tabebuia cassinoides*) - Vulnerável
 - **Fauna:**
 - Tucano (*Ramphastos toco*) - CITES II
 - Anta (*Tapirus terrestris*) - Vulnerável
 - Gato-maracajá (*Leopardus wiedii wiedii*) - Em perigo
 - Irara (*Eira barbara barbara*) - CITES III
 - Jaguatirica (*Leopardus pardalis mitis*) - Vulnerável
 - Paca (*Agouti paca*) - Quase ameaçada
14. **Atividades:** Proteção, pesquisa e educação ambiental
15. **Contato email:** patricia@gaiiconsultoria.com.br



RPPN - Reserva do Dadinho





Reserva Particular do Patrimônio Natural Reserva do Dadinho

1. **Instrumento de criação:** Resolução SMA nº 54 de 29 de junho de 2012
2. **Proprietária:** Lygia Espindola de Moura, Adriana Espindola Barbosa de Moura e Alessadra Espindola Barbosa de Moura
3. **Motivação:** Preservação, recuperação, proteção e contribuir para a criação de um mosaico de áreas protegidas na região
4. **Área:** 11,66 hectares
5. **Localização:** município de Atibaia, SP
6. **Coordenadas UTM:** 345853 E; 7440595 N
7. **UGRHI:** Piracicaba, Capivari e Jundiá
8. **Grau de prioridade para conectividade Projeto Biota/FAPESP:** 5
9. **Unidades de Conservação:** Inserida na Área de Proteção Ambiental Estadual Sistema Cantareira, fazendo divisa com o Parque Estadual do Itapetininga e próxima ao Monumento Natural Estadual da Pedra Grande e da RPPN Ecoworld
10. **Bioma:** Mata Atlântica
11. **Porcentagem RPPN do imóvel:** 40,20%
12. **Fitofisionomia:** Vegetação Secundária de Floresta Estacional
13. **Espécies ameaçadas:**
 - **Fauna:**
 - Gralha- azul (*Cyanocorax caeruleus*)
 - Tucano (*Ramphastos toco*) - CITES II
 - Bugio (*Alouatta fusca*) - Vulnerável
 - Cachorro-do-mato (*Cerdocyon thous*) - CITES II
 - Jaguatirica (*Leopardus pardalis*) - Vulnerável
 - Lontra (*Lontra longicaudis*) - Quase ameaçada
 - Onça parda (*Puma Concolor*) - Vulnerável
 - Paca (*Cuniculus paca*) - Quase ameaçada
14. **Atividades:** não possui atividades ambientais até o momento
15. **Contato e-mail:** harasdascascatas@uol.com.br



RPPN - Sítio Manacá





Reserva Particular do Patrimônio Natural Sítio Manacá

1. **Instrumento de criação:** Resolução SMA nº 95 de 14 de dezembro de 2012
2. **Proprietário:** Antonio Fernando Freire
3. **Motivação:** Recuperação e preservação ambiental
4. **Área:** 25,08 hectares
5. **Localização:** município de Guaratinguetá, SP
6. **Coordenadas UTM:** 473311 E; 7492095 N
7. **UGRHI:** Paraíba do Sul
8. **Grau de prioridade para conectividade Projeto Biota/FAPESP:** 6
9. **Unidades de Conservação:** Inserida na Área de Proteção Ambiental Serra da Mantiqueira e próxima à RPPN Fazenda Bela Aurora
10. **Bioma:** Mata Atlântica
11. **Porcentagem RPPN do imóvel:** 83,92%
12. **Fitofisionomia:** Vegetação Secundária da Floresta Ombrófila Densa
13. **Espécies ameaçadas:**
 - **Flora:**
Araucária (*Araucaria angustifolia*) - Vulnerável
 - **Fauna:**
Lobo-guará (*Chrysocyon brachyurus*) - Vulnerável
Gavião belo (*Bussarellus nigricollis*) - Criticamente em Perigo
14. **Atividades:** Recuperação florestal
15. **Contato e-mail:** lee.ambiental@gmail.com



RPPN - Cachoeira Serra Azul






Reserva Particular do Patrimônio Natural Cachoeira Serra Azul

1. **Instrumento de criação:** Resolução SMA nº 12 de 15 de fevereiro de 2013
2. **Proprietário:** Ivan Jardim Monteiro
3. **Motivação:** Preservação e sustentabilidade da vegetação e da paisagem natural
4. **Área:** 6,35 hectares
5. **Localização:** município de Queluz, SP
6. **Coordenadas UTM:** 520069 E; 7512680 N
7. **UGRHI:** Paraíba do Sul
8. **Grau de prioridade para conectividade Projeto Biota/FAPESP:** 6
9. **Unidades de Conservação:** Inserida na Área de Proteção Ambiental Serra da Mantiqueira, próxima à Área de Proteção Ambiental da Bacia do Rio Paraíba do Sul e da RPPN Fazenda Aurora
10. **Bioma:** Mata Atlântica
11. **Porcentagem RPPN do imóvel:** 9,13%
12. **Fitofisionomia:** Vegetação Secundária da Floresta Ombrófila Mista
13. **Espécies ameaçadas:**
 - **Flora:**
 - Araucária (*Araucaria angustifolia*) - Vulnerável
 - **Fauna:**
 - Gato do mato (*Leopardus tigrinus*) - Vulnerável
 - Jagatirica (*Leopardus pardalis*) - Vulnerável
 - Lobo-guará (*Chrysocyon brachyurus*) - Vulnerável
 - Lontra (*Lutra longicaudis*) - Vulnerável
14. **Atividades:** Educação ambiental e pesquisa
15. **Contato e-mail:** luciammonteiro@uol.com.br



RPPN - Marina do Conde





Reserva Particular do Patrimônio Natural Marina do Conde

1. **Instrumento de criação:** Resolução SMA nº 13 de 15 de fevereiro de 2013
2. **Proprietário:** Codeara S.A.
3. **Motivação:** Conservação da biodiversidade e da paisagem com fomento à pesquisa, educação ambiental e ecoturismo e proteção de cursos d'água
4. **Área:** 7,62 hectares
5. **Localização:** município de Guarujá, SP
6. **Coordenadas UTM:** 382813 E; 7359654 N
7. **UGRHI:** Baixada Santista
8. **Grau de prioridade para Conectividade Projeto Biota/FAPESP:** 2
9. **Unidades de Conservação:** Próxima à RPPN Tijucopava e inserida parcialmente na área de tombamento da Serra do Mar pelo CONDEPHAT
10. **Bioma:** Mata Atlântica
11. **Porcentagem RPPN do imóvel:** 52,44%
12. **Fitofisionomia:** Vegetação Secundária de Floresta Ombrófila Densa.
13. **Espécies ameaçadas:** Não constam registros nem relatos de espécies ameaçadas, até o momento
14. **Atividades:** Proteção e conservação dos recursos naturais da reserva
15. **Contato email:** pelegrini@institutolitoralverde.com.br





Concepção e Desenvolvimento

Oswaldo José Bruno
Coordenador Programa RPPN - Eng. Agr.
Fundação Florestal

Deolinda Beatriz Morais Bolzani
Analista Técnica Programa RPPN - Arqta.
Fundação Florestal

Ludmila Pereira Conrado
Monitora APA Botucatu - Eng. Flor
Fundação Florestal

João Vitor de Alcântara Viana
Estagiário Programa RPPN - Grad. Biol.
Fundação Florestal

Angélica Maria Fernandes
Analista Técnica Núcleo Regularização Fundiária - Técn. Geoproc.
Fundação Florestal

Diagramação e Arte

Rogério Mendes
ACOM/SMA

Revisão

Daniel Glaessel Ramalho
Assessor de Gabinete /SMA

Paul Dale
Assessor de Gabinete /SMA

Rita Zanetti
Estagiária Geografia AG /SMA

Fotografia:

acervo da SMA/Fundação Florestal e cedidas pelos proprietários



Anuário das Reservas Particulares do Patrimônio Natural instituídas pela Secretaria do Meio Ambiente do Estado de São Paulo

Bioma: Área grande e uniforme em suas características ambientais e em seus processos ecológicos. Refere-se a um grande grupo de ecossistemas que ocorrem em diferentes regiões do mundo. Assim, bioma é a unidade fundamental dos sistemas ecológicos maiores como a Biosfera. No Brasil apesar de controvérsias sobre o conceito de Bioma, o Instituto Brasileiro de Geografia e Estatística (IBGE) utiliza o termo para se referir às grandes regiões bioclimáticas do país: Amazônia, Cerrado, Caatinga, Mata Atlântica, Pampa e Pantanal.

Fitofisionomia: Aspecto estrutural de um trecho de vegetação, ou o perfil fisionômico da vegetação que a distingue das demais, tendo-se como exemplos a fitofisionomia florestal e a fitofisionomia savânica ou campestre.

Grau de prioridade para conectividade do Programa Biota/FAPESP: É obtido a partir da sobreposição da RPPN no Mapa de Conectividade do Programa Biota/FAPESP, elaborado para o Estado de São Paulo. O grau de conectividade indica as áreas prioritárias para a instituição de RPPN, Reserva Legal e para a formação de corredores ecológicos interligando fragmentos de vegetação nativa. O grau de prioridade, que varia de 1 (menor prioridade) a 8 (maior prioridade), foi determinado pela sobreposição de informações dos grupos temáticos (criptogramas, fanerógamas, invertebrados, peixes, herpetofauna, aves, mamíferos e paisagem) do Programa Biota/FAPESP.

Porcentagem RPPN do imóvel: É a porcentagem da propriedade ocupada pela RPPN. Indica o grau de comprometimento do imóvel destinado pelo proprietário à conservação da biodiversidade, por meio da RPPN.

UGRHI: Unidade de Gerenciamento de Recursos Hídricos, conforme art. 20 da Lei Estadual 7.663/91, são unidades hidrográficas com dimensões e características que permitam e justifiquem o gerenciamento descentralizado dos recursos hídricos, através dos Comitês de Bacia Hidrográfica. Existem 22 UGRHI abrangendo as bacias hidrográficas existentes no Estado de São Paulo.



Secretaria de Estado do Meio Ambiente

Av. Professor Frederico Hermann, Jr., 345

São Paulo SP 05459 010

Tel: 3133 3000

www.ambiente.sp.gov.br

Fundação Florestal

Rua do Horto, 931

São Paulo SP

tel: 2997-5000

rppn@fflorestal.sp.gov.br

www.ambiente.sp.gov.br/fundacaoflorestal





Fauna e Flora: Fontes

Com base em vistorias de campo, relato de terceiros e estudos. Classificação com base em:

- Resolução SMA n° 48/2004
- Manual de Fundamentos, volume – fauna silvestre nacional, terceira edição. Polícia Militar do Estado de São Paulo – Comando de Policiamento Ambiental
- CITES I, II e III
- Decreto Estadual 56.031/2010

