












# Estação Colégio Militar/Luz

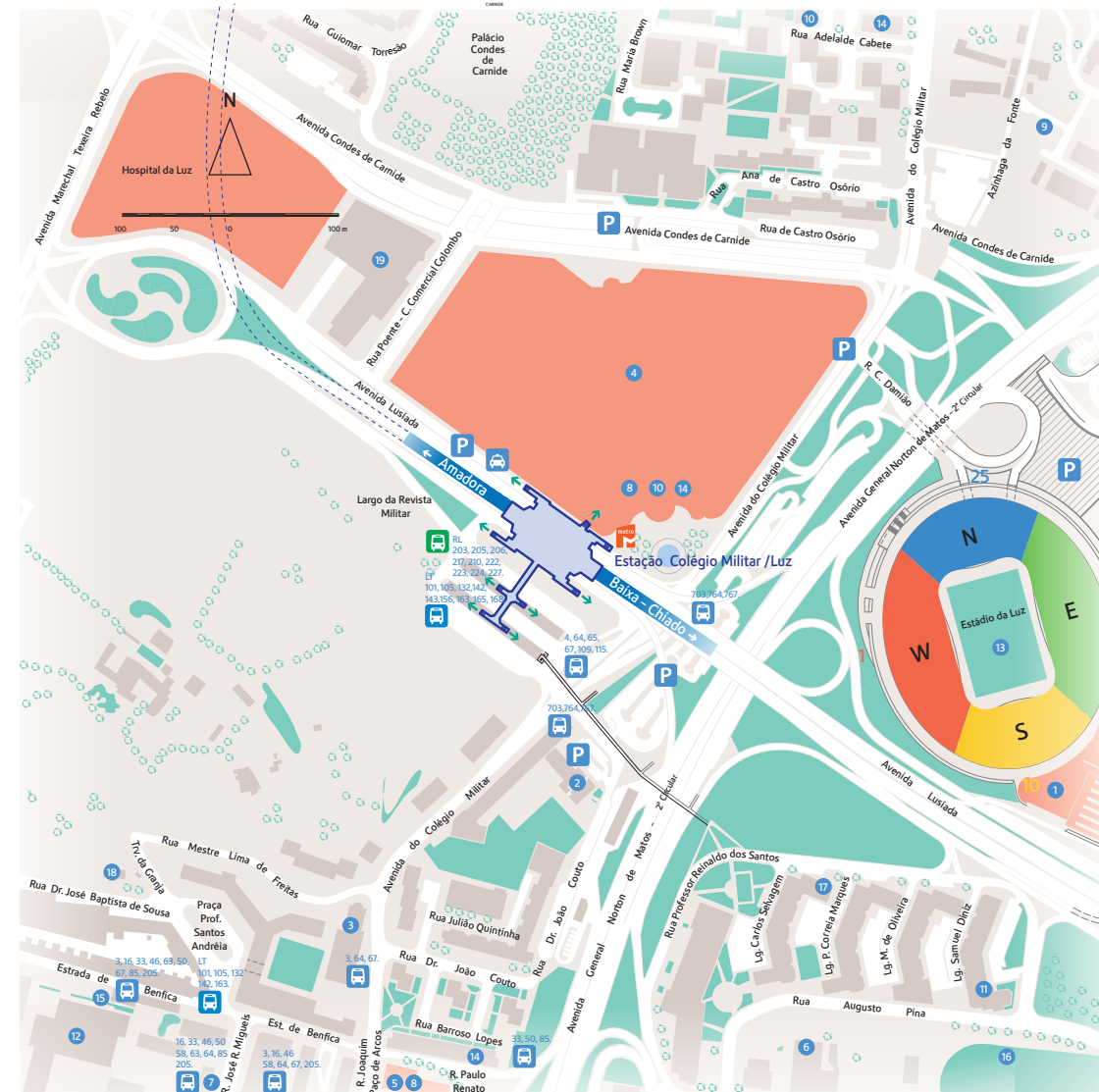
## Informações úteis

1	Áreas Comerciais do Estádio SLB	E 4
2	Agência Lusa	C 4
3	C.A.P. - Conf. dos Agricultores Portugueses	B 5
4	Centro Comercial Colombo	C 2/ C 3
5	Centro Comercial Fonte Nova	B 5
6	Centro Paroquial do Calhariz de Benfica	D 5
7	Centro de Saúde de Benfica	A 5
8	Cinemas	C 2 / B 5
9	Colégio Militar	E 1
10	Correios	D 1 / C 3
11	8ª Conservatória do Registo Predial	E 5
12	Escola C+S Pedro Santarém	A 5
13	Estádio do Sport Lisboa e Benfica	E 3
14	Farmácias	D 1 / D 3 / C 5
15	Infantário	A 5
16	Instituto Militar dos Pupilos do Exército	E 5
17	I.P.Q. - Instituto Português da Qualidade	D 5
18	Oficina da Criança - A.T.L	A 5
19	Regimento de Sapadores Bombeiros	B 2

## Mapa da área local

### Símbolos

-  Estação do metro
-  Saída da estação
-  Entrada da estação
-  Autocarro
-  Comboio
-  Elétrico
-  Elevador
-  Elevador de acesso à estação
-  Mobilidade reduzida
-  Parque de estacionamento
-  Táxi



1

2

3

4

5