



REFERENCIA: LLC_0827

IDENTIFICACIÓ: _____
DIRECCIÓ: _____
POLIGON: **PARCELA:**
 1
NOM COMÚ:
 Molí a Son Verí de Marina

LOCALITZACION TOPOGRAFICA

MTB	LONGITU	LATITUD	NIVEL
723-7-1	478.197	4371.125	

CARACTERISTICAS

CLASIFICACIÓ: Molins
UBICACIÓ: Rural
ANTIGÜETAT **PERIODE:**
 Segles XIX-XX Contemporani
ESTAT DE CONSERVACIÓ:
 Dolent



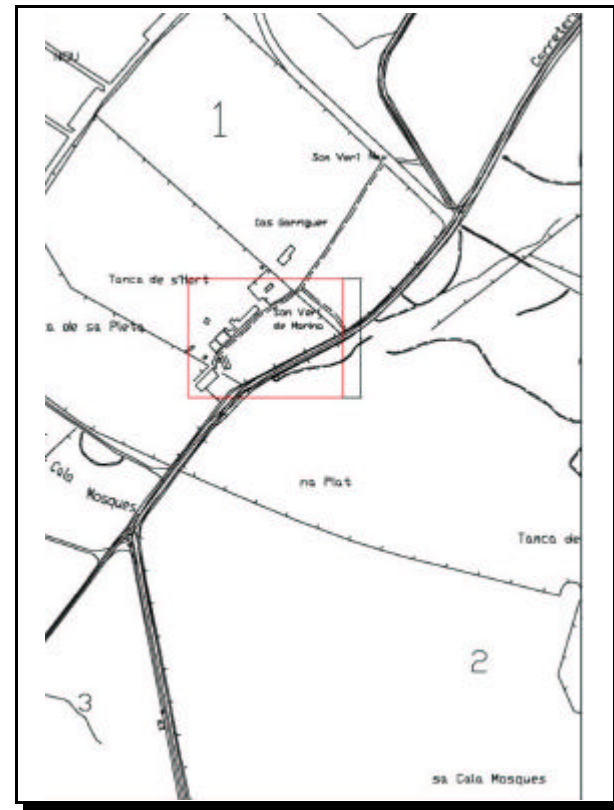
GRAU DE PROTECCIÓ: _____

AMBIT DE PROTECCIÓ: _____
 Fatxada i elements singulars que previa visita i informe de la comisió municipal de patrimoni es considerin protegits

INTERVENCIÓ: _____

CAUSES DE CONSERVACIÓ:
 Abandonament; Erosió;
PROPOSTES D'ACTUACIÓ:

DESCRIPCIÓ
 Molí de vent aiguader situat vora les cases de Son Verí de Marina. La torre és de planta quadrada amb coberta plana. El parament és de carreuada de marès arrebossada (aterracada amb materials moderns).
 No conserva el mecanisme original.
 Adossat al molí trobem un safareig i una sèquia.



OBSERVACIONS
 L'observació ha estat parcial ja que la finca estava tancada.



REFERENCIA: LLC_0823

IDENTIFICACIÓ: _____

DIRECCIÓ: _____

POLIGON: PARCELA:
5 25

NOM COMÚ:
Molí a s'Hort de Son Verí I

LOCALITZACION TOPOGRAFICA

MTB	LONGITU	LATITUD	NIVEL
723-7-1	479.580	4372.510	

CARACTERÍSTICAS

CLASIFICACIÓ: Molins

UBICACIÓ: Rural

ANTIGÜETAT PERIODE:
Segles XIX-XX Contemporani

ESTAT DE CONSERVACIÓ:
Dolent

GRAU DE PROTECCIÓ: D

AMBIT DE PROTECCIÓ: _____

Fatxada i elements singulars que previa visita i informe de la comisió municipal de patrimoni es considerin protegits

INTERVENCIÓ: _____

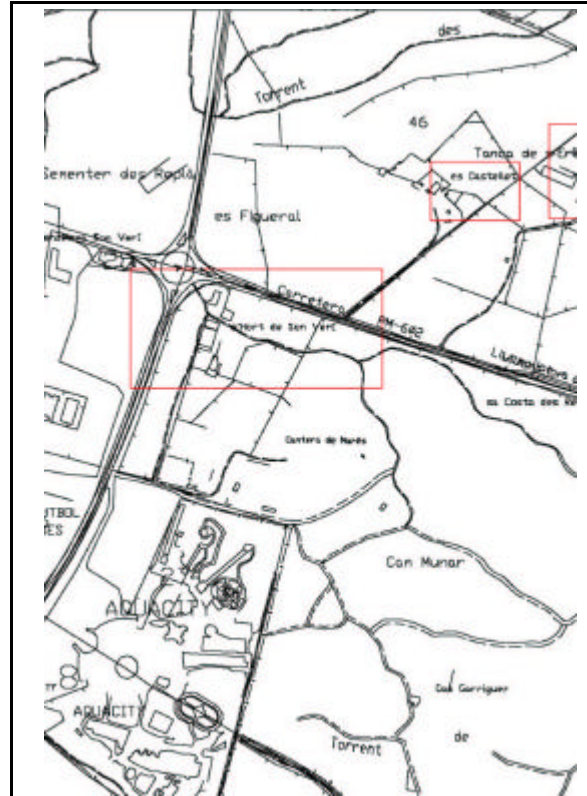
CAUSES DE CONSERVACIÓ:

Abandonament; Erosió; Obres privades;

PROPOSTES D'ACTUACIÓ:

DESCRIPCIÓ

Molí de vent aiguader que forma part d'un conjunt que integra un altre molí amb safareig compartit i una fàbrica de gel. El conjunt està aïllat respecte les cases de S'Hort de Son Verí. Presenta una torre de planta quadrada amb dos finestres allindanades i un portal d'accés que no comunica directament amb l'exterior sinó que tenim que entrar dins un buc annexa a la torre (que conserva maquinària d'una fàbrica de gel) per arribar-hi. La coberta de la torre és plana, amb una barana. El parament és de marès amb referit exterior. No conserva res de la maquinària original. A l'interior veiem una estructura baixa de marès en verd que cobreix el pou del molí, unes escales i un sostre intermig. El safareig, adossat, és compartit amb un altre molí de vent aiguader; dit safareig és de marès i conta amb una escala lateral adossada.



OBSERVACIONS

La façana de la torre presenta crulls. Fàbrica de gel adossada amb maquinària. S'han instal·lat uns dipòsits a la secció superior.

0 1 2 3 4 5 6 7 8 9 10 11 12 13 14 15 16 17 18 19 20 21 22 23 24 25 26 27 28 29 30 31 32 33 34 35 36 37 38 39 40 41 42 43 44 45 46 47 48 49 50 51 52 53 54 55 56 57 58 59 60 61 62 63 64 65 66 67 68 69 70 71 72 73 74 75 76 77 78 79 80 81 82 83 84 85 86 87 88 89 90 91 92 93 94 95 96 97 98 99 100



REFERENCIA: LLC_0824

GRAU DE PROTECCIÓ: D

IDENTIFICACIÓ:
DIRECCIÓ:

POLIGON: 5 **PARCELA:** 25

NOM COMÚ:
Molí a s'Hort de Son Verí II

AMBIT DE PROTECCIÓ:
Fatxada i elements singulars que previa visita i informe de la comisió municipal de patrimoni es considerin protegits

INTERVENCIÓ:

LOCALITZACION TOPOGRAFICA

MTB	LONGITU	LATITUD	NIVEL
723-7-1	479.577	4372.508	

CAUSES DE CONSERVACIÓ:
Abandonament; Erosió; Obres privades;

PROPOSTES D'ACTUACIÓ:

CARACTERISTICAS

CLASIFICACIÓ: Molins

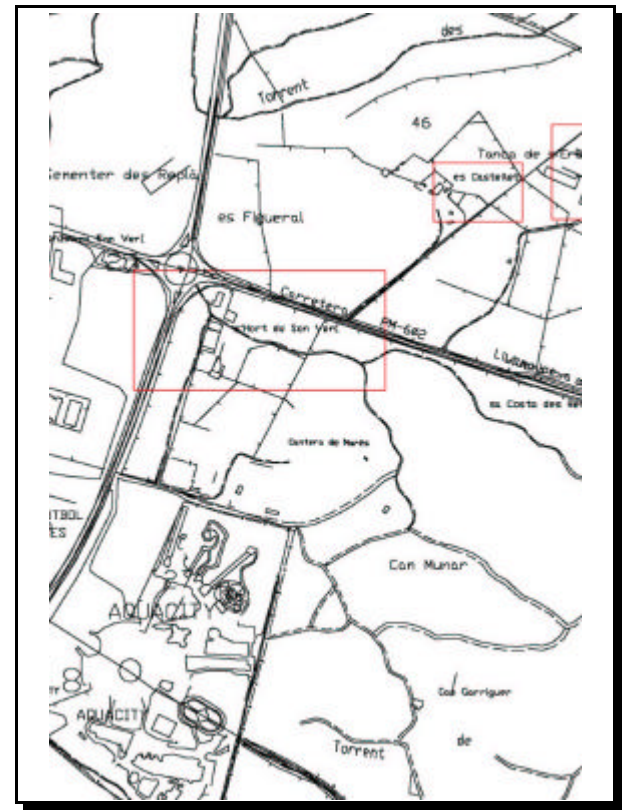
UBICACIÓ: Rural

ANTIGÜETAT **PERIODE:**
Segles XIX-XX Contemporani

ESTAT DE CONSERVACIÓ:
Dolent

DESCRIPCIÓ

Molí de vent aiguader situat a S'Hort de Son Verí a prop d'un altre molí bessó i compartint el mateix safareig.
Torre de molí de planta quadrada. Presenta un portal rectangular i una finestra a plom amb ell. Dues canaletes a la façana anterior i una a la dretana s'encarreguen de desaiquar.
No conserva res de l'antic mecanisme del molí.
El parament és en sec i s'ha emprat carreuada de marès arrebossada amb materials moderns. Es veuen restes de pintura a la torre.
Cal destacar que adossat al molí hi ha un safareig.



OBSERVACIONS

La façana de la torre presenta crulls.



REFERENCIA: LLC_0562

GRAU DE PROTECCIÓ: D

IDENTIFICACIÓ:
DIRECCIÓ:

POLIGON: 06 **PARCELA:** 009

NOM COMÚ:
Molí d'en Pere

AMBIT DE PROTECCIÓ:
Fatxada i elements singulars que previa visita i informe de la comissió municipal de patrimoni es considerin protegits

INTERVENCIÓ:

LOCALITZACION TOPOGRAFICA

MTB	LONGITU	LATITUD	NIVEL
	480,280	4372,375	

CAUSES DE CONSERVACIÓ:

PROPOSTES D'ACTUACIÓ:

CARACTERISTICAS

CLASIFICACIÓ: Molins

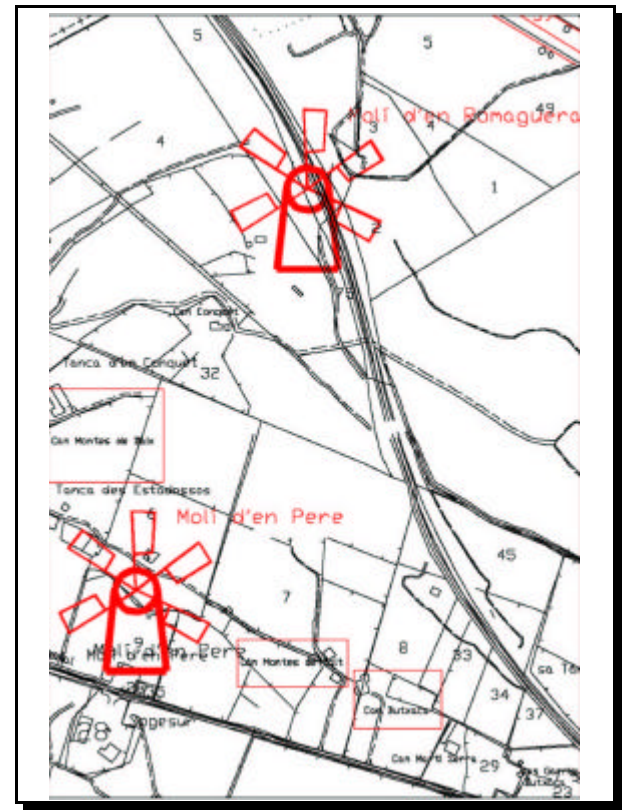

UBICACIÓ: Rural

ANTIGÜETAT **PERIODE:**

ESTAT DE CONSERVACIÓ:

DESCRIPCIÓ

Molí de vent fariner, reconvertit en restaurant.
Base en forma de L. La torre és de base circular, presentant un portal allindanat emmarcat amb blocs de marès que comunica l'envelador amb l'interior, i dos finestrons a la part superior. No hi conserva la coberta original.
Destacar l'existència d'una cisterna amb capelleta adossada a la façana principal, construïda en verd amb blocs de marès.
El portal primitiu, actualment és a la part interior, i és d'arc de mig punt, lleugerament modificat que comunica directament amb la base de la torre, de forma quadrangular a la part interior i tronco cònica a la part superior. A cada costat dues peces rectangulars, dependències del molí.
Paredat en verd. La torre de lloses de marès de tamany divers i la resta fent servir blocs.



OBSERVACIONS



REFERENCIA: LLC_0832

GRAU DE PROTECCIÓ: D

IDENTIFICACIÓ:
DIRECCIÓ:

POLIGON: 6
PARCELA: 75

NOM COMÚ:
Molí de Can Romaguera

AMBIT DE PROTECCIÓ:
Fatxada i elements singulars que previa visita i informe de la comissió municipal de patrimoni es considerin protegits

INTERVENCIÓ:

LOCALITZACION TOPOGRAFICA

MTB	LONGITU	LATITUD	NIVEL
698-7-8	480.490	4373.025	

CAUSES DE CONSERVACIÓ:
Abandonament; Erosió;

PROPOSTES D'ACTUACIÓ:

CARACTERISTICAS

CLASIFICACIÓ: Molins

UBICACIÓ: Rural

ANTIGÜETAT **PERIODE:**

ESTAT DE CONSERVACIÓ:
Regular

DESCRIPCIÓ

Molí de vent fariner, enmig de la garriga, allunyat de les cases de Can Romeguera.

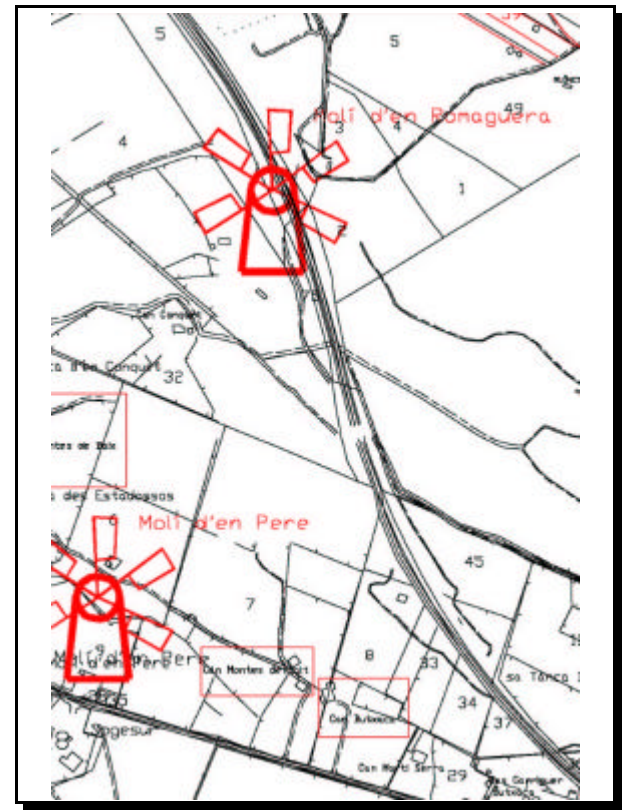
Base de planta quadrangular, de reduïdes dimensions. Presenta un portal allindanat i amb llindà.

De la part esquerra de la base parteix l'escala de caragol, amb escalons de marès, que condueix a la torre. Aquesta presenta un portal allindanat, a damunt el primer sostre, tapiat. Al cap de dalt de la torre veiem dos finestrons oposats.

Interiorment la torre presenta un sostre intermig, a l'altura de l'envelador, de on arranca la torre.

La coberta no és conserva, encara que queden restes d'un travesser i del congreny.

A uns metres del molí hi ha una barraca, de dimensions considerables, en molt mal estat.



OBSERVACIONS

Ús del terreny: garriga.
Accés: desviament que du a Can Romaguera des de la PM 602.
Hi ha una barraca propera.



REFERENCIA: LLC_0961

GRAU DE PROTECCIÓ: D

IDENTIFICACIÓ:
DIRECCIÓ:

POLIGON: 7
PARCELA: 021

NOM COMÚ:
Molí de Son Cardell

AMBIT DE PROTECCIÓ:
Fatxada i elements singulars que previa visita i informe de la comissió municipal de patrimoni es considerin protegits

INTERVENCIÓ:

CAUSES DE CONSERVACIÓ:
Entorn modificat; Obres privades;

PROPOSTES D'ACTUACIÓ:

LOCALITZACION TOPOGRAFICA

MTB	LONGITU	LATITUD	NIVEL
724-1-1	484.300	4372.410	

DESCRIPCIÓ

Molí de vent fariner amb torre i base, situat davant de les cases de Son Cardell. La base és de planta irregular i la seva visió es veu dificultada per diversos bucs que s'han anat afegint al llarg del temps. La façana principal presenta un portal amb llinda monolítica de marès i brançalada del mateix material. Cal destacar a l'esquerra una escala lateral annexa per pujar a l'envelador. La base també presenta dos finestrons barrats, un a cada costat curt. A l'interior de la base trobam, just entrant, una cambra de planta rectangular, amb un rebost, un forn i a la dreta un portal d'arc apuntat trencat, que dóna accés a la torre. Passant per l'arc veiem les moles i el sistema de transmissió. La cambra està coberta per volta de canó, on hi ha una inscripció amb la data de construcció "1838". La torre és de planta circular, de reduïdes dimensions, sense curucull i coberta plana.

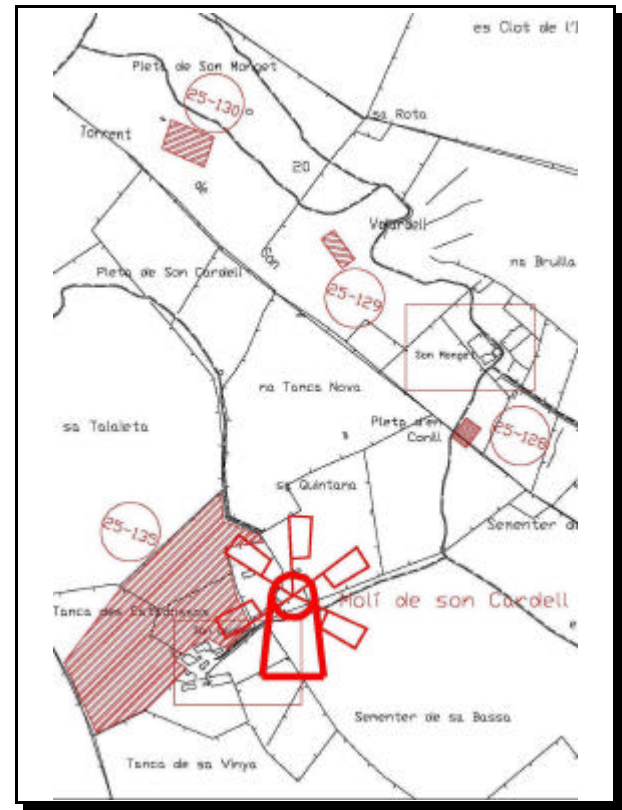
CARACTERISTICAS

CLASIFICACIÓ: Molins

UBICACIÓ: Rural

ANTIGÜETAT Segle XIX
PERIODE: Contemporani

ESTAT DE CONSERVACIÓ:
Regular



OBSERVACIONS

Accés: desviament que va a les cases de Son Cardell que s'ha de prendre des del camí que uneix la carretera antiga Palma-Lluçmajor i la nova.
S'han afegit diverses estructures de marès que han degradat el conjunt. L'interior serveix com a magatzem.



REFERENCIA: LLC_0853

GRAU DE PROTECCIÓ: D

IDENTIFICACIÓ: _____

AMBIT DE PROTECCIÓ: _____

DIRECCIÓ: _____

Fatxada i elements singulars que previa visita i informe de la comisió municipal de patrimoni es considerin protegits

POLIGON: 08
PARCELA: 09

INTERVENCIÓ: _____

NOM COMÚ:
Molí de Son Vilardell

CAUSES DE CONSERVACIÓ:
Abandonament; Obres privades;

LOCALITZACION TOPOGRAFICA

MTB	LONGITU	LATITUD	NIVEL
699-1-8	485.320	4373.300	

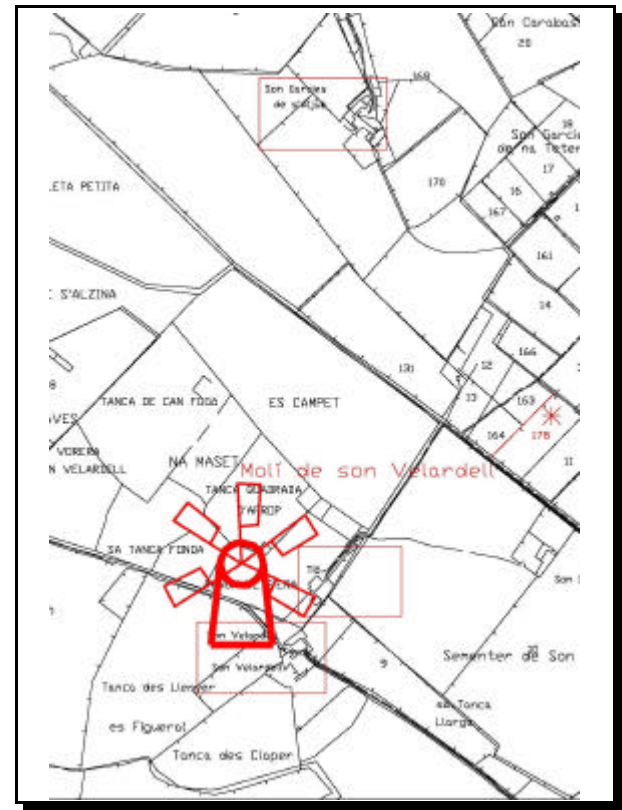
PROPOSTES D'ACTUACIÓ: _____

CARACTERISTICAS

DESCRIPCIÓ

CLASIFICACIÓ: Molins
UBICACIÓ: Rural
ANTIGÜETAT _____ **PERIODE:** _____
ESTAT DE CONSERVACIÓ:
Destruït en gran part

Molí de vent fariner situat davant les cases de Son Valardell. Base de planta rectangular, la torre del molí ha desaparegut i al lloc de l'envelador hi ha una solera de formigó. A la base hi trobem dos espais. A l'esquerra de cada costat curt trobem un portal d'entrada que ens permet accedir a un primer espai, cobert amb volta de canó feta amb peces de marès, que actualment s'empra com a magatzem. A través d'un portal allindenat s'accedeix al recinte de la base de la torre, que té forma quadrangular a la base i troncocònica a la part superior. El buit que comunicava amb la torre està paredat amb lloses de marès i una biga de fusta. El paredat combina el sec i el verd, com a material s'usa el marès i el pedram irregular.



OBSERVACIONS

Accés: desviament que va a les cases de la possessió, que surt del camí que uneix les dues carreteres Palma-Lluçmajor, l'antiga i la nova.



REFERENCIA: LLC_0848

IDENTIFICACIÓ: _____

DIRECCIÓ: _____

POLIGON: 9
PARCELA: 004

NOM COMÚ:
Molí de Son Garcies d'en Tanca

LOCALITZACION TOPOGRAFICA

MTB	LONGITU	LATITUD	NIVEL
699-1-7	484.845	4375.670	

CARACTERISTICAS

CLASIFICACIÓ: Molins

UBICACIÓ: Rural

ANTIGÜETAT Segle XIX
PERIODE: Contemporani

ESTAT DE CONSERVACIÓ:
Bo

GRAU DE PROTECCIÓ: _____

AMBIT DE PROTECCIÓ: _____

Fatxada i elements singulars que previa visita i informe de la comisió municipal de patrimoni es considerin protegits

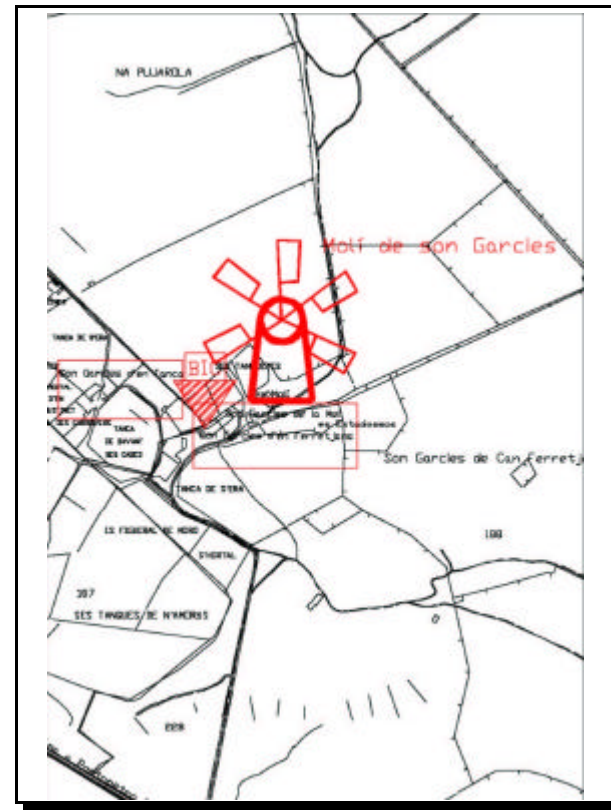
INTERVENCIÓ: _____

CAUSES DE CONSERVACIÓ: _____

PROPOSTES D'ACTUACIÓ: _____

DESCRIPCIÓ

Molí de vent fariner situat a la possessió de Son Garcies de'n Tanca formant conjunt amb uns estables i un paredat que envolta un hortet. La torre és de planta circular, amb portal amb llinda (la qui conté una inscripció il·legible i una data, 1844), llindar i brancalada de marès; també presenta dos finestrons de marès, un a la secció superior i en línia amb el portal. La coberta actual és plana, fruit d'una reforma. El parament és en verd de pedram irregular. La torre va damunt cintell circular que presenta al front un buc rectangular que surt destacant-se del cercle de la planta de la base. Dit buc té un portal allindanat amb llindar i brancalada de marès, flanquejat per dues fermadores de pedra. Per a accedir a l'envelador trobem una escala de granos monolítics encastats a la paret del cintell. L'envelador està encimentat i presenta quatre desaiguadors; dos canalons de pedra que donen al front de la base i dos més de teula.



OBSERVACIONS

Sembla ser que ha estat restaurat, tot i que es desconeix la data.



REFERENCIA: LLC_0822

IDENTIFICACIÓ:
DIRECCIÓ:
POLIGON: 10
PARCELA:
NOM COMÚ: Molí a s'Hort de Sa Cabana

LOCALITZACION TOPOGRAFICA			
MTB	LONGITU	LATITUD	NIVEL
699-2-7	488.510	4376.150	

CARACTERÍSTICAS
CLASIFICACIÓ: Molins
UBICACIÓ: Rural
ANTIGÜETAT Segles XIX-XX
PERIODE: Contemporani
ESTAT DE CONSERVACIÓ: Regular

GRAU DE PROTECCIÓ: D

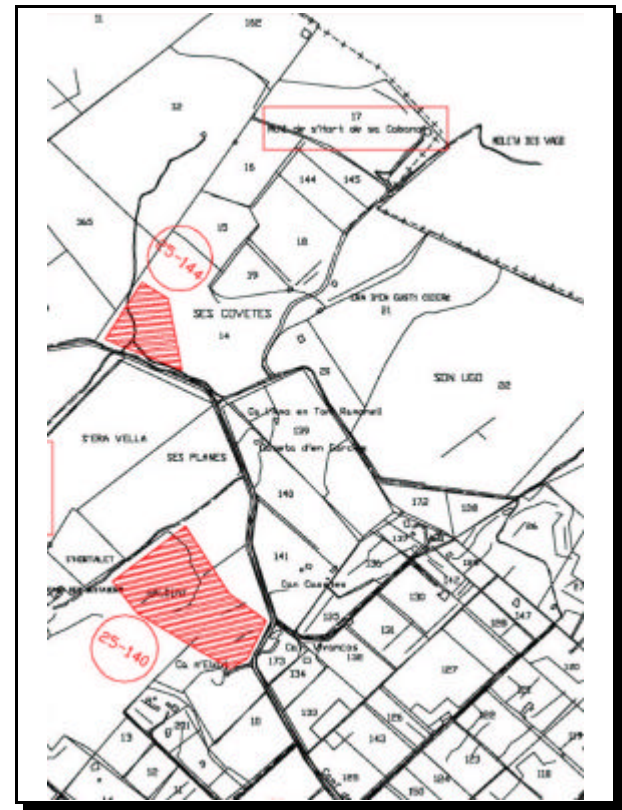
AMBIT DE PROTECCIÓ:
Fatxada i elements singulars que previa visita i informe de la comisió municipal de patrimoni es considerin protegits

INTERVENCIÓ:

CAUSES DE CONSERVACIÓ:
Abandonament; Erosió;

PROPOSTES D'ACTUACIÓ:

DESCRIPCIÓ
Molí de vent aiguader amb torre de planta quadrada, la qual conta amb un afegit de planta semicircular al costat nord-est que actua de contrafort. Al costat sud-oest presenta una gran obertura d'arc de mig punt amb carcanyol que dona accés a una cambra elevada coberta amb volta de canó. El costat nord-est presenta una altra gran obertura d'arc de mig punt que ha estat tancada a mitra altària per una paret de marès on s'obre un portal allindanat descentrat respecte el conjunt, pel qual s'accedeix a una altra cambra coberta amb volta de canó. El costat nord-est presenta, finalment, una altra gran obertura d'arc de mig punt amb carcanyol que ha estat tapiada a mitra altària per una paret de marès on s'obre una portassa d'arc deprimit convex i centrada respecte el conjunt amb motllura superior que dona accés a una tercera cambra coberta amb volta de canó.



OBSERVACIONS
Ús del terreny: conreu/hort.
Probablement és el conjunt de molí aiguader més monumental del municipi. Inclou una sèquia elevada i safareig.



0 1 2 3 4 5 6 7 8 9 10 11 12 13 14 15 16 17 18 19 20 21 22 23 24 25 26 27 28 29 30 31 32 33 34 35 36 37 38 39 40 41 42 43 44 45 46 47 48 49 50 51 52 53 54 55 56 57 58 59 60 61 62 63 64 65 66 67 68 69 70 71 72 73 74 75 76 77 78 79 80 81 82 83 84 85 86 87 88 89 90 91 92 93 94 95 96 97 98 99

REFERENCIA: LLC_0556

GRAU DE PROTECCIÓ: D

IDENTIFICACIÓ: _____

AMBIT DE PROTECCIÓ: _____

DIRECCIÓ:

Fatxada i elements singulars que previa visita i informe de la comisió municipal de patrimoni es considerin protegits

POLIGON: PARCELA:
11 391

INTERVENCIÓ: _____

NOM COMÚ:
Molí de son Marió

CAUSES DE CONSERVACIÓ:

PROPOSTES D'ACTUACIÓ:

LOCALITZACION TOPOGRAFICA
MTB LONGITU LATITUD NIVEL

DESCRIPCIÓ

Es un molí de planta octogonal a la base, en la torre està retallada a tall d'envelador. Interiorment hi ha un pas que rodeja una peça circular, que és la base de la torre. Les jàsseres de la peça octogonal, són una única peça de marès.

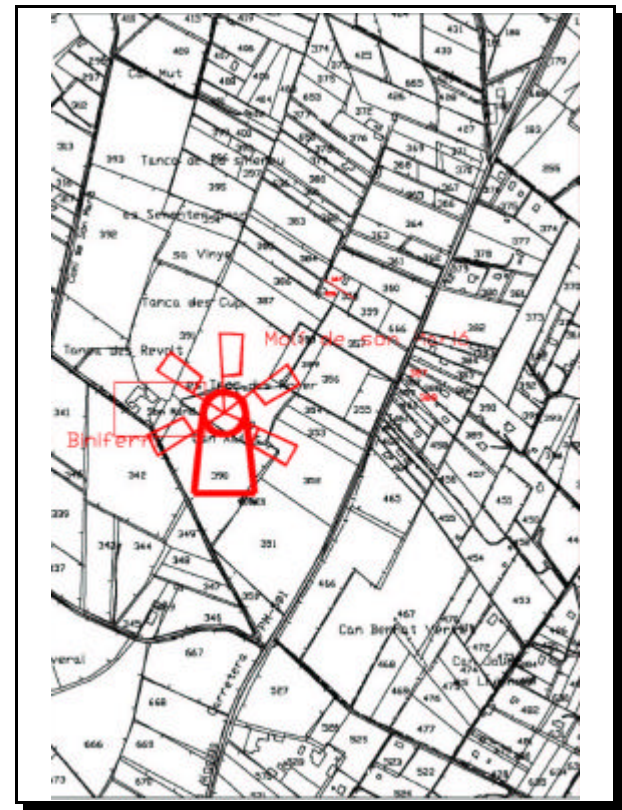
CARACTERISTICAS

CLASIFICACIÓ: Molins

UBICACIÓ: Rural

ANTIGÜETAT PERIODE:

ESTAT DE CONSERVACIÓ:



OBSERVACIONS



REFERENCIA: LLC_0829

GRAU DE PROTECCIÓ: D

IDENTIFICACIÓ: _____
DIRECCIÓ: _____
POLIGON: 11 **PARCELA:** 659
NOM COMÚ:
 Molí de Biniferri

AMBIT DE PROTECCIÓ: _____
 Fatxada i elements singulars que previa visita i informe de la comisió municipal de patrimoni es considerin protegits

INTERVENCIÓ: _____

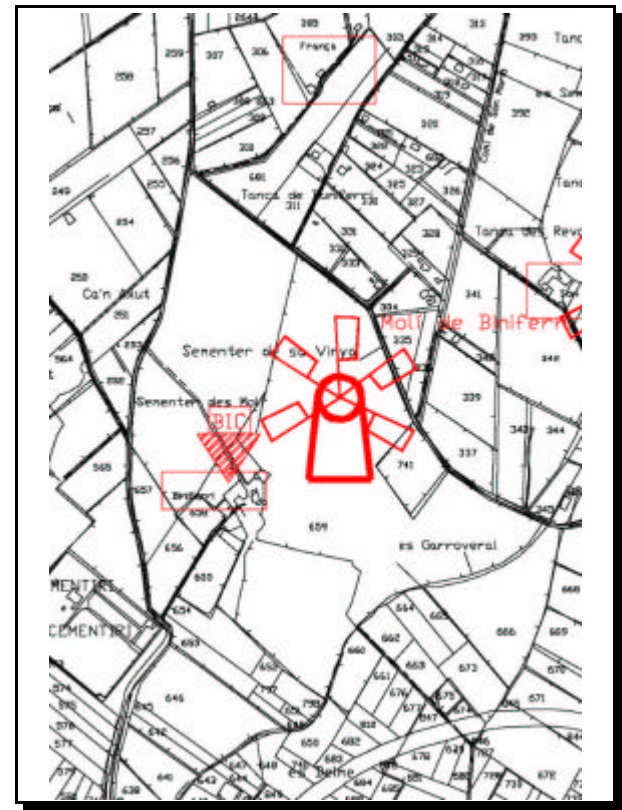
CAUSES DE CONSERVACIÓ:
 Abandonament; Feines agrícoles;
PROPOSTES D'ACTUACIÓ:

LOCALITZACION TOPOGRAFICA

MTB	LONGITU	LATITUD	NIVEL
699-2-8	490.540	4372.685	

DESCRIPCIÓ
 Molí de vent fariner, situat aïllat en front de les cases, amb torre de planta circular malgrat a la seva secció inferior presenta forma quadrangular. Té un portal amb brancalada i doble llinda de marès, que ha estat parcialment tapiat i que originalment donaria pas a l'envelador, aquest darrer desaparegut. Segons l'inventari de la associació d'amics dels molins de Mallorca, també s'hi troba un altre portal a la planta baixa de la torre, que serveix per accedir a l'interior de la mateixa. Finalment, la torre té dos finestrons de marès a la secció superior. No conserva cap mena de coberta. El molí tenia base originàriament, malgrat actualment només es conserven les seves parets exteriors, deixant enmig un espai en forma de corredor que envolta la torre. Aquí trobem un portal baix d'arc angular que ha sofert una restauració recent i, segons l'inventari abans anomenat, un segon portal oposat al primer, d'arc escarcer.

CARACTERISTICAS
CLASIFICACIÓ: Molins
UBICACIÓ: Rural
ANTIGÜETAT **PERIODE:**
ESTAT DE CONSERVACIÓ:
 Dolent



OBSERVACIONS
 No s'ha pogut accedir a l'interior. Actualment, és un habitatge de porcs, fet que pot afectar a la conservació del molí. Cal restaurar les cobertes. Segons l'inventari dels Amics dels molins l'interior de la torre es troba en bon estat tot i que actualment l'absència de coberta el deu haver afectat. Possiblement l'interior de la torre el fan servir els coloms.



REFERENCIA: LLC_0966

GRAU DE PROTECCIÓ: C

IDENTIFICACIÓ: _____

AMBIT DE PROTECCIÓ: _____

DIRECCIÓ: _____

Molí i elements singulars que previa visita i informe de la comisió municipal de patrimoni es considerin protegits

POLIGON: 11
PARCELA: _____

INTERVENCIÓ: _____

NOM COMÚ:
Molí de Can Marió

CAUSES DE CONSERVACIÓ:

Abandonament; Erosió;

PROPOSTES D'ACTUACIÓ:

LOCALITZACION TOPOGRAFICA

MTB	LONGITU	LATITUD	NIVEL
699-2-8	490.990	4373.050	

DESCRIPCIÓ

Molí de vent fariner, aïllat i situat adossat a un marge. Només es pot veure l'estructura a mode de base, de planta octogonal, que envolta la torre, de planta circular però de la qual no en queda gairebé res, només el paredat de la seva secció inferior. La base presenta un portal amb llinda i llindar i dos finestrons emmarcats amb peces de marès. La coberta de la base és plana i entrant a l'interior veiem grans blocs de marès que fan de bigues que van encastats als paraments de la torre i de la base, al damunt dels quals hi ha lloses de marès. L'interior de la base presenta una paret que tanca el passadís que envolta la torre, paret on veiem un portal allindanat. La torre té un portal allindanat.

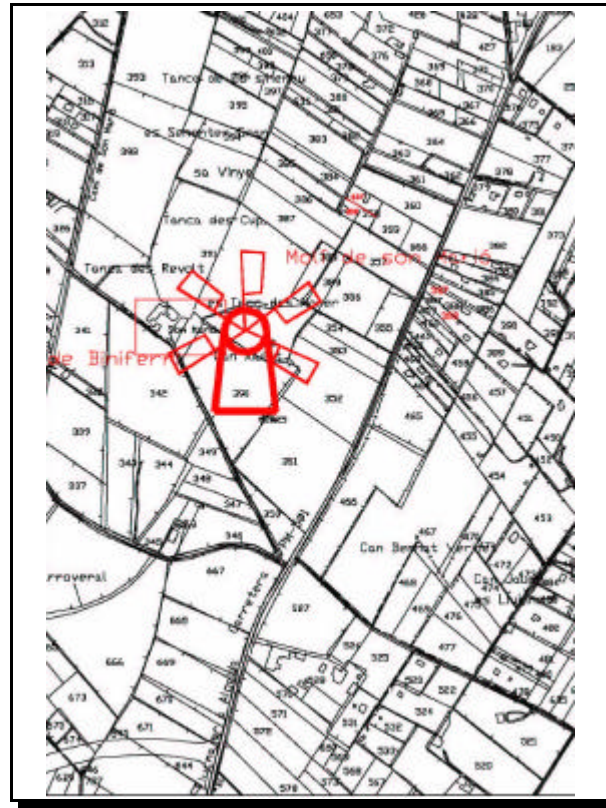
CARACTERISTICAS

CLASIFICACIÓ: Molins

UBICACIÓ: Rural

ANTIGÜETAT Segle XIX
PERIODE: Contemporani

ESTAT DE CONSERVACIÓ:
Deficient



OBSERVACIONS

Accés: Camí de Son Marió, un desviament a l'esquerra de la ctra. PMV 501.
Un dels costats s'ha esbucat. L'interior de la torre no és accessible, ja que està ple de pedram, terra i vegetació. Una petita estructura annexa mostra una coberta de volta de canó que està a punt de caure.



REFERENCIA: LLC_0962

GRAU DE PROTECCIÓ: D

IDENTIFICACIÓ: _____
 DIRECCIÓ: _____

 POLIGON: PARCELA:
 14

 NOM COMÚ:
 Molí de Son Cerdà

AMBIT DE PROTECCIÓ: _____
 Fatxada i elements singulars que previa visita i informe de la comissió municipal de patrimoni es considerin protegits

INTERVENCIÓ: _____

LOCALITZACION TOPOGRAFICA

MTB	LONGITU	LATITUD	NIVEL
699-4-8	495.530	4374.625	

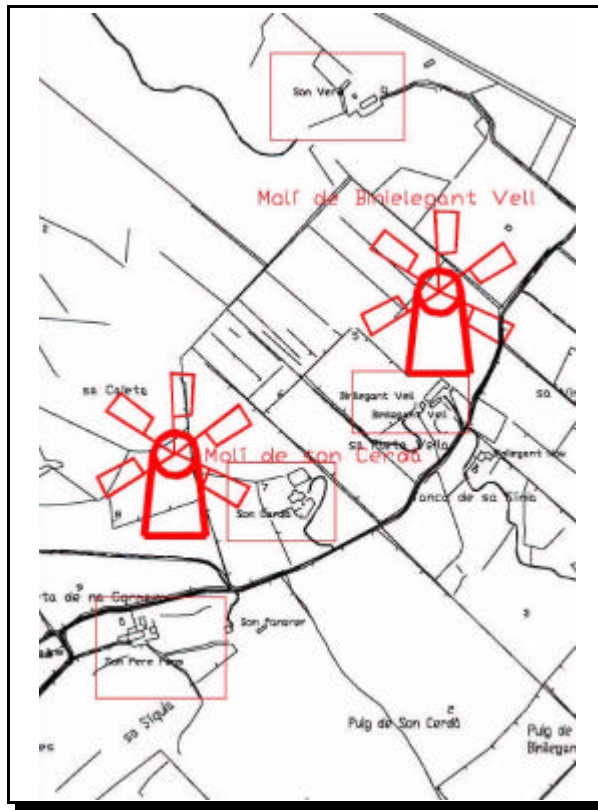

CAUSES DE CONSERVACIÓ:
 Entorn modificat;

 PROPOSTES D'ACTUACIÓ:

CARACTERISTICAS _____
 CLASIFICACIÓ: Molins
 UBICACIÓ: Rural
 ANTIGÜETAT PERIODE:

 ESTAT DE CONSERVACIÓ:
 Bo

DESCRIPCIÓ _____
 Molí de vent fariner, amb base quadrangular i torre. Escala radial fins al portal de la torre. De reduïdes dimensions. Manca el capell. A dalt de la torre hi ha dos finestrons oposats simètricament. L'escala interior és d'escalons de pedra.



OBSERVACIONS
 No s'ha pogut accedir a la finca.
 Descripció extreta de l'inventari dels molins. S'ha modificat l'entorn amb una sèrie de construccions recents que dificulten la contemplació del molí.



REFERENCIA: LLC_0817

IDENTIFICACIÓ: _____

DIRECCIÓ: _____

POLIGON: 15
PARCELA: 38

NOM COMÚ:
Molí des Ponterró

LOCALITZACION TOPOGRAFICA

MTB	LONGITU	LATITUD	NIVEL
699-3-8	494.568	4372.670	

CARACTERISTICAS

CLASIFICACIÓ: Molins

UBICACIÓ: Rural

ANTIGÜETAT Segles XIX-XX
PERIODE: Contemporani

ESTAT DE CONSERVACIÓ:
Regular

GRAU DE PROTECCIÓ: D

AMBIT DE PROTECCIÓ: _____

Fatxada i elements singulars que previa visita i informe de la comisió municipal de patrimoni es considerin protegits

INTERVENCIÓ: _____

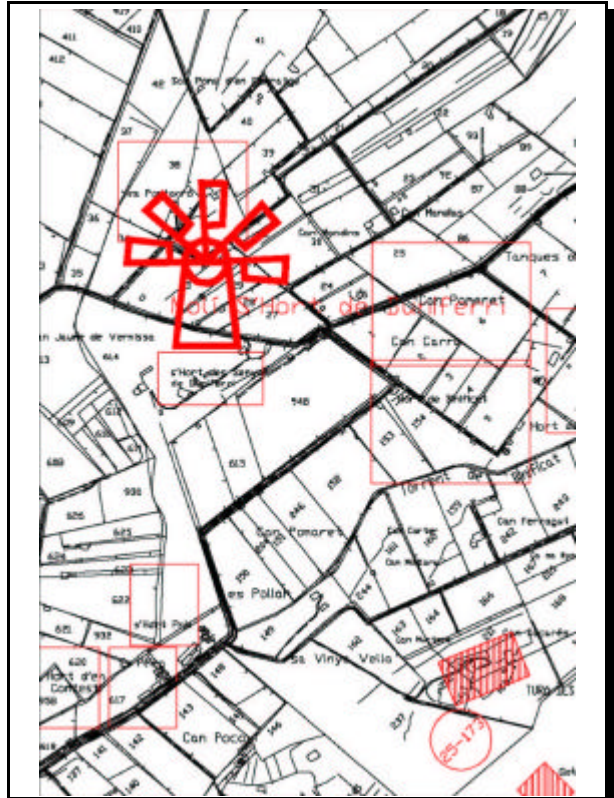
CAUSES DE CONSERVACIÓ:

Abandonament; Erosió;

PROPOSTES D'ACTUACIÓ:

DESCRIPCIÓ

Molí de vent aiguader, aïllat, darrera les cases de's Ponterró. Té una torre de planta circular, portal allindanat i cornisa motllurada. Destacar l'existència de tres contraforts escalonats de marès, on s'obren portals. La coberta és plana. El parament és en verd, de pedram irregular i marès. Del mecanisme conserva el caixó, de fusta, i el braç del cingonyal, de metall. Tot aquest conjunt va damunt una base amb parets atalussades, i té adossat el safareig, que conserva una obertura original per a desaiguar, la qual comunica amb una sèquia.



OBSERVACIONS

Ús del terreny: conreu/hort.

L'observació va ser parcial. No es va poder accedir a l'interior. La descripció ha estat realitzada en base a la informació proporcionada al catàleg de Fodesma.



REFERENCIA: LLC_0819

GRAU DE PROTECCIÓ: D

IDENTIFICACIÓ: _____

AMBIT DE PROTECCIÓ: _____

DIRECCIÓ: _____

Fatxada i elements singulars que previa visita i informe de la comisió municipal de patrimoni es considerin protegits

POLIGON: 16
PARCELA:

INTERVENCIÓ: _____

NOM COMÚ:
Molí a s'Hort de Biniferri

CAUSES DE CONSERVACIÓ:
Abandonament; Erosió;
PROPOSTES D'ACTUACIÓ:

LOCALITZACION TOPOGRAFICA

MTB	LONGITU	LATITUD	NIVEL
699-3-8	494.470	4372.590	

DESCRIPCIÓ _____

CARACTERISTICAS _____

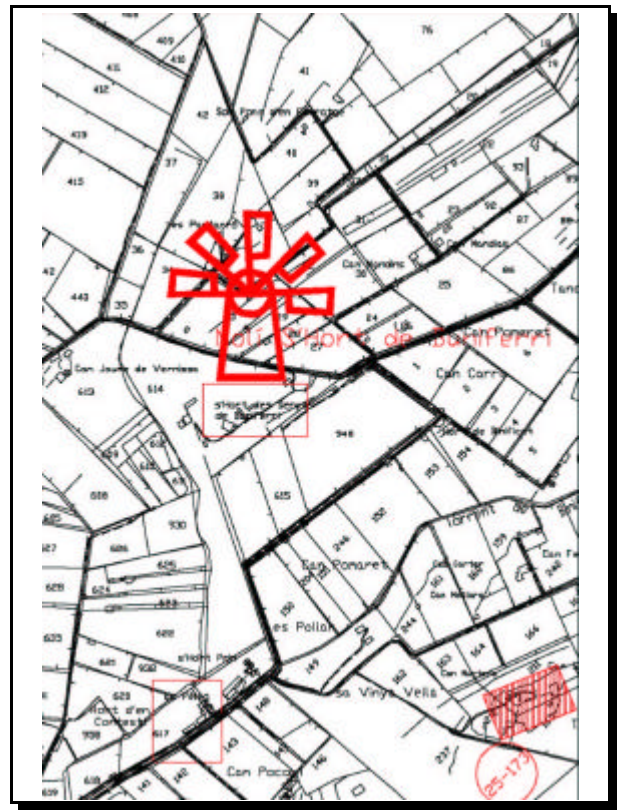
Molí de vent aiguader, aïllat.
Presenta una torre de planta circular, cornisa motllurada, coberta plana i paredada en verd i referida. Dita torre va damunt una base de planta quadrada i tamany no molt més gran que el diàmetre de la primera. Del mecanisme conserva el caixó de fusta, el braç del cingonyal i la roda de sis antenes, de metall.

CLASIFICACIÓ: Molins

UBICACIÓ: Rural

ANTIGÜETAT Segles XIX-XX
PERIODE: Contemporani

ESTAT DE CONSERVACIÓ:
Regular



OBSERVACIONS

Ús del terreny: conreu/hort.
No es va poder accedir a la finca i l'observació fou molt parcial.



1
2
3
4
5
6
7
8
9
10
11
12
13
14
15
16
17
18
19
20
21
22
23
24
25
26
27
28
29
30
31
32
33
34
35
36
37
38
39
40
41
42
43
44
45
46
47
48
49
50
51
52
53
54
55
56
57
58
59
60
61
62
63
64
65
66
67
68
69
70
71
72
73
74
75
76
77
78
79
80
81
82
83
84
85
86
87
88
89
90
91
92
93
94
95
96
97
98
99
100

REFERENCIA: LLC_0820

GRAU DE PROTECCIÓ: D

IDENTIFICACIÓ: _____

AMBIT DE PROTECCIÓ: _____

DIRECCIÓ: _____

Fatxada i elements singulars que previa visita i informe de la comisió municipal de patrimoni es considerin protegits

POLIGON: 16
PARCELA: 616

INTERVENCIÓ: _____

NOM COMÚ:
Molí a s'Hort de Can Prim

CAUSES DE CONSERVACIÓ:
Obres privades; Abandonament; Erosió;
PROPOSTES D'ACTUACIÓ: _____

LOCALITZACION TOPOGRAFICA

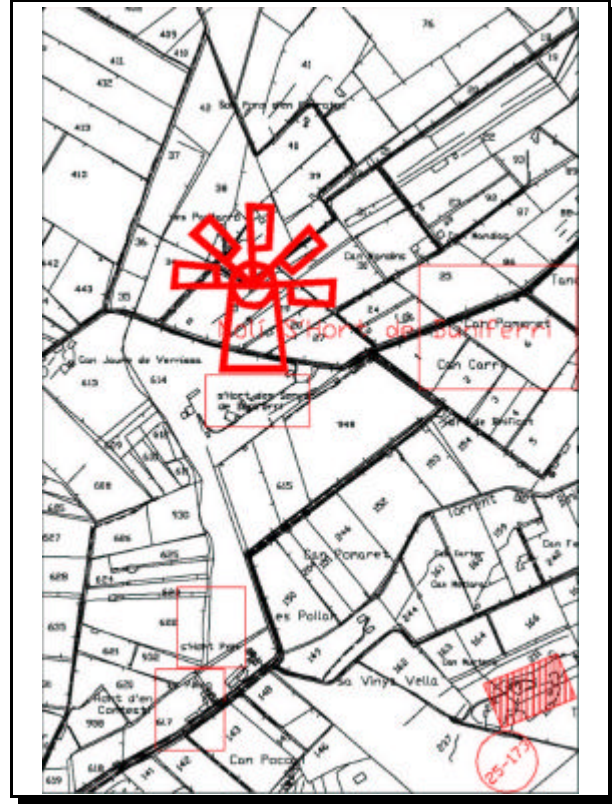
MTB	LONGITU	LATITUD	NIVEL
724-3-1	494.570	4372.235	

DESCRIPCIÓ _____

CARACTERISTICAS _____

Molí de vent aiguader aïllat.
Torre de planta quadrada amb portal i finestra allindanats, rematada per una barana de marès. Paredada en verd, construïda amb carreuada de marès i referida a a.
Del mecanisme conserva el caixó, braç del cigonyal i balanci, tot en fusta.
Finalment, també conserva el safareig i una sèquia descoberta.
Segons el catàleg de FODESMA l'interior presenta dos pisos i una coberta de volta.

CLASIFICACIÓ: Molins
UBICACIÓ: Rural
ANTIGÜETAT Segle XX
PERIODE: Contemporani
ESTAT DE CONSERVACIÓ: Regular



OBSERVACIONS _____

Ús del terreny: conreu/hort.
No es va poder accedir a l'interior.



REFERENCIA: LLC_0825

GRAU DE PROTECCIÓ: D

IDENTIFICACIÓ: _____

AMBIT DE PROTECCIÓ: _____

DIRECCIÓ: _____

Fatxada i elements singulars que previa visita i informe de la comisió municipal de patrimoni es considerin protegits

POLIGON: 16
PARCELA: 958

INTERVENCIÓ: _____

NOM COMÚ:
Molí a s'Hort d'en Contestí

CAUSES DE CONSERVACIÓ: _____

PROPOSTES D'ACTUACIÓ: _____

LOCALITZACION TOPOGRAFICA

MTB	LONGITU	LATITUD	NIVEL
724-3-1	494.483	4372.203	

DESCRIPCIÓ

Molí de vent aiguader situat a l'hort d'en Contestí. Torre de molí de reduïdes dimensions damunt cintell. La torre es de planta circular i presenta un portal allindanat. Els murs són atalussats i va coronada per una petita cornisa. El parament és en verd, de carreuada de marès. El molí va ésser restaurat l'any 2001 i la major part del mecanisme és modern. Així doncs, trobem caixaó, balancí, roda amb dotze paletes, sis antenes i la cua. A més s'han afegit altres elements que no eren propis del molí com són l'escala i la barana metàl·lica. Cal dir que el pou del molí ha estat condemnat.

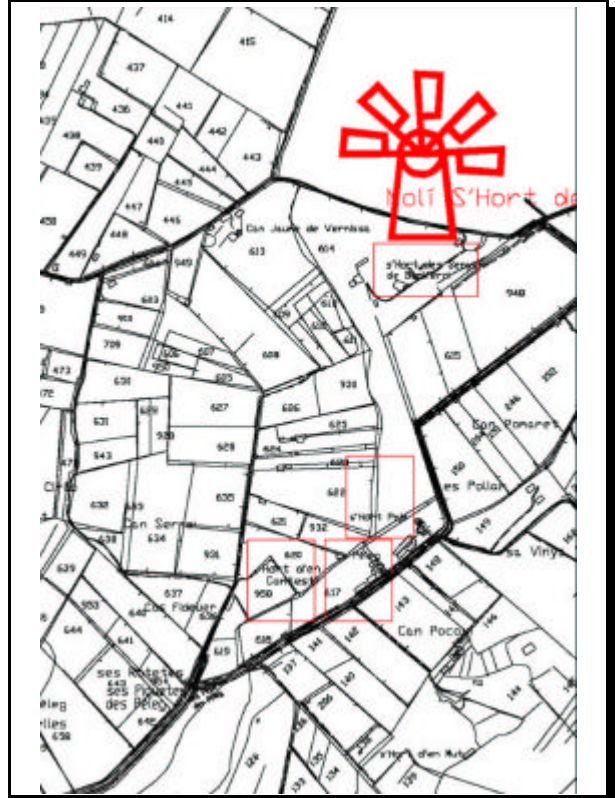
CARACTERISTICAS

CLASIFICACIÓ: Molins

UBICACIÓ: Rural

ANTIGÜETAT Segles XIX-XX
PERIODE: Contemporani

ESTAT DE CONSERVACIÓ:
Bo



OBSERVACIONS

Ús del terreny: conreu/hort.

Aquest molí ha estat restaurat l'any 2001. Es varen afegir l'escala i la barana metàl·lica que no formaven part del molí original. El pou ha estat condemnat. El caixaó del molí ha estat tancat abans d'arribar a terra i la torre ha estat aterracada amb materials moderns.



REFERENCIA: LLC_0815

IDENTIFICACIÓ: _____

DIRECCIÓ: _____

POLIGON: PARCELA:
16 637-636

NOM COMÚ:
Molí de Cas Fideuer

LOCALITZACION TOPOGRAFICA

MTB	LONGITU	LATITUD	NIVEL
724-3-1	494.291	4372.127	

CARACTERISTICAS

CLASIFICACIÓ: Molins

UBICACIÓ: Rural

ANTIGÜETAT PERIODE:
Segles XIX-XX Contemporani

ESTAT DE CONSERVACIÓ:

Regular

GRAU DE PROTECCIÓ:

AMBIT DE PROTECCIÓ: _____

Fatxada i elements singulars que previa visita i informe de la comisió municipal de patrimoni es considerin protegits

INTERVENCIÓ: _____

CAUSES DE CONSERVACIÓ:

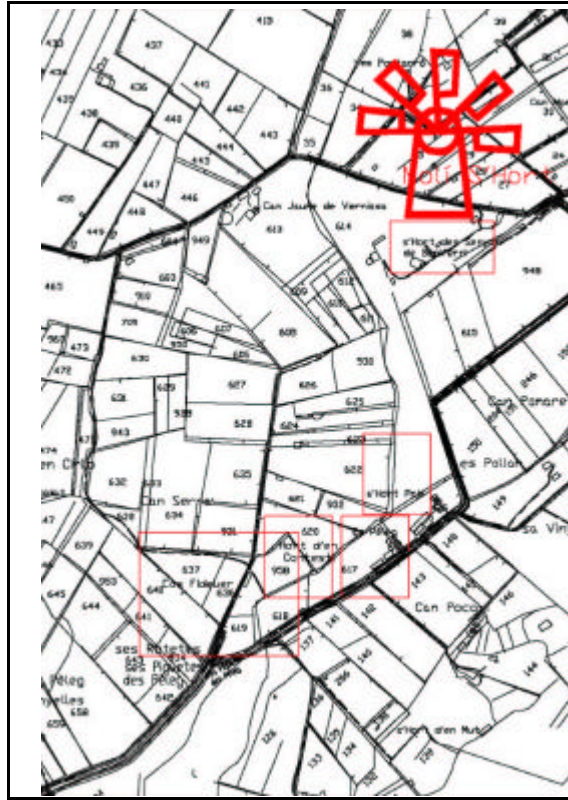
Abandonament;

PROPOSTES D'ACTUACIÓ:

DESCRIPCIÓ

Molí de vent aiguader, adossat a les cases, amb torre de planta quadrada paredada en verd i construïda amb carreuada de marès. Del mecanisme conserva el caixó, el braç del cingonyal, roda de sis antenes i balancí. Aquests elements estan fets de fusta menys la roda i el braç del cingonyal que són de metall.

Destacar la peculiaritat del safareig adossat a la torre, de reduïdes dimensions i planta irregular, que s'abasteix mitjançant una canaleta que surt de la torre i que presenta un recorregut mixta, cobert i després descobert.



OBSERVACIONS

Ús del terreny: conreu/hort.

No s'ha pogut accedir a l'interior.

La descripció del safareig es fa en base a la informació del catàleg elaborat per Fodesma.

És un safareig amb una forma curiosa.



REFERENCIA: LLC_0816

GRAU DE PROTECCIÓ: D

IDENTIFICACIÓ: _____

AMBIT DE PROTECCIÓ: _____

DIRECCIÓ: _____

Fatzada i elements singulars que previa visita i informe de la comisió municipal de patrimoni es considerin protegits

POLIGON: **PARCELA:**
16

INTERVENCIO: _____

NOM COMÚ:
Molí de Cas Segall

CAUSES DE CONSERVACIÓ:

Abandonament; Erosió;

PROPOSTES D'ACTUACIÓ:

LOCALITZACION TOPOGRAFICA

MTB	LONGITU	LATITUD	NIVEL
724-3-1	494.380	4372.100	

CARACTERISTICAS

CLASIFICACIÓ: Molins

UBICACIÓ: Rural

ANTIGÜETAT **PERIODE:**
Segles XIX-XX Contemporani

ESTAT DE CONSERVACIÓ:
Regular

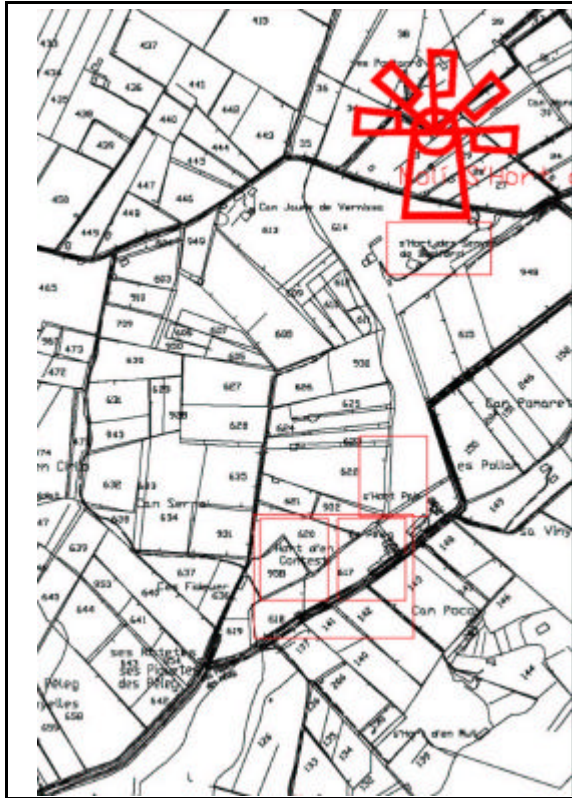
DESCRIPCIÓ

Molí de vent aiguader aïllat.

Torre de planta quadrada amb portal allindanat. La façana va rematada per una cornisa. La coberta és plana i el parament en verd de carreuada de marès, amb la secció superior referida.

Del mecanisme conserva caixó, braç del cingonyal, roda i vuit antenes, tots els elements de fusta.

Adossat a la torre trobem el safareig.



OBSERVACIONS

Ús del terreny: conreu/hort.
No s'ha pogut accedir a l'interior.

1 2 3 4 5 6 7 8 9 10 11 12 13 14 15 16 17 18 19 20 21 22 23 24 25 26 27 28 29 30 31 32 33 34 35 36 37 38 39 40 41 42 43 44 45 46 47 48 49 50 51 52 53 54 55 56 57 58 59 60 61 62 63 64 65 66 67 68 69 70 71 72 73 74 75 76 77 78 79 80 81 82 83 84 85 86 87 88 89 90 91 92 93 94 95 96 97 98 99 100



REFERENCIA: LLC_0811

GRAU DE PROTECCIÓ: D

IDENTIFICACIÓ: _____

AMBIT DE PROTECCIÓ: _____

DIRECCIÓ: _____

Fatxada i elements singulars que previa visita i informe de la comisió municipal de patrimoni es considerin protegits

POLIGON: PARCELA:
17

INTERVENCIÓ: _____

NOM COMÚ:
Molí de l'Hort de Binificat

CAUSES DE CONSERVACIÓ:

Abandonament; Erosió; Vegetació;

PROPOSTES D'ACTUACIÓ:

LOCALITZACION TOPOGRAFICA

MTB	LONGITU	LATITUD	NIVEL
724-4-1	494.969	4372.517	

DESCRIPCIÓ

Molí de vent aiguader situat annexa a casetó.
 Es tracta d'una torre de reduïdes dimensions i planta quadrada amb portal allindanat. La façana va rematada per cornisa pronunciada damunt mènsules, i barana feta de lloses de marès a imitació de merlets. La coberta és plana i el parament en verd, de carreuada de marès.
 El portal comunica directament amb el pou, de planta rectangular arrodonida i paredat en sec.
 Del mecanisme es conserva el caixó de fusta.
 Annexa a la torre trobem el safareig del molí, que té la peculiaritat de presentar dues bigues de marès encastades a les parets inferiors i que es creuen en el centre de la planta.

CARACTERISTICAS

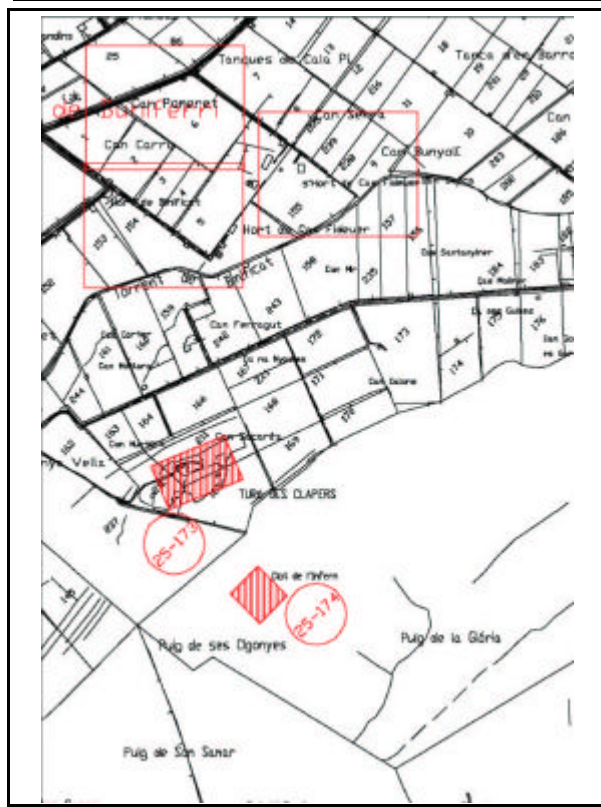
CLASIFICACIÓ: Molins

UBICACIÓ: Rural

ANTIGÜETAT PERIODE:
Segles XIX-XX Contemporani

ESTAT DE CONSERVACIÓ:

Dolent



OBSERVACIONS

Ús del terreny: conreu/hort.



REFERENCIA: LLC_0821

IDENTIFICACIÓ: _____

DIRECCIÓ: _____

POLIGON: PARCELA:
17

NOM COMÚ:
Molí a s'Hort de Cas Fideuer

LOCALITZACION TOPOGRAFICA

MTB	LONGITU	LATITUD	NIVEL
724-4-1	495.010	4372.510	

CARACTERÍSTICAS

CLASIFICACIÓ: Molins

UBICACIÓ: Rural

ANTIGÜETAT PERIODE:
Segles XIX-XX Contemporani

ESTAT DE CONSERVACIÓ:
Regular

GRAU DE PROTECCIÓ: D

AMBIT DE PROTECCIÓ: _____

Fatxada i elements singulars que previa visita i informe de la comisió municipal de patrimoni es considerin protegits

INTERVENCIÓ: _____

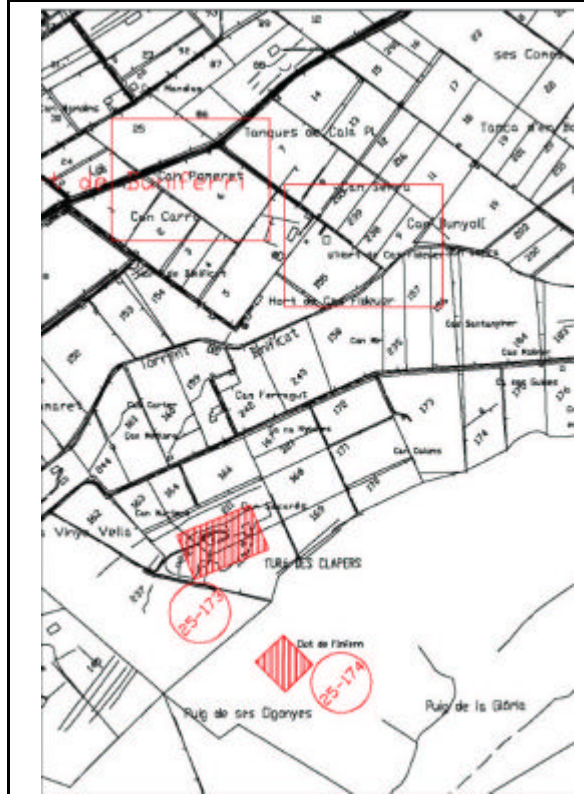
CAUSES DE CONSERVACIÓ:

Abandonament; Erosió;

PROPOSTES D'ACTUACIÓ:

DESCRIPCIÓ

La seva torre és de planta quadrada amb portal i finestra sobreposada allindanats que configuren una façana simètrica; ambdues obertures tenen trencaaigües. Remata el conjunt una barana de marès que presenta pilars decoratius de base quadrada que van damunt motlures i que els veiem situats als quatre cantons de dita barana. El parament, atalussat, és en verd, de carreuada de marès i es troba referit i pintat: totes les superfícies de blanc menys un sòcol i els cantons de la torre que són de color gris i que junt amb les motlures superiors li donen un aspecte de pilars. Del mecanisme es conserva el caixó, el braç del cigonyal, el balanci i l'estrella, tot de fusta, menys el darrer element, de metall.



OBSERVACIONS

Ús del terreny: conreu/hort.
No es va poder accedir a l'interior.



REFERENCIA: LLC_0812

IDENTIFICACIÓ:

DIRECCIÓ:

POLIGON: PARCELA:
17 186-187

NOM COMÚ:
Molí de Can Femenies I

LOCALITZACIÓ TOPOGRAFICA

MTB	LONGITU	LATITUD	NIVEL
699-4-8	495.595	4372.698	

CARACTERÍSTICAS

CLASIFICACIÓ: Molins

UBICACIÓ: Rural

ANTIGÜETAT PERIODE:
Segles XIX-XX Contemporani

ESTAT DE CONSERVACIÓ:
Dolent



GRAU DE PROTECCIÓ: D

AMBIT DE PROTECCIÓ:

Fatxada i elements singulars que previa visita i informe de la comisió municipal de patrimoni es considerin protegits

INTERVENCIÓ:

CAUSES DE CONSERVACIÓ:

Obres privades; Reutilitzacions; Entorn modificat;

PROPOSTES D'ACTUACIÓ:

DESCRIPCIÓ

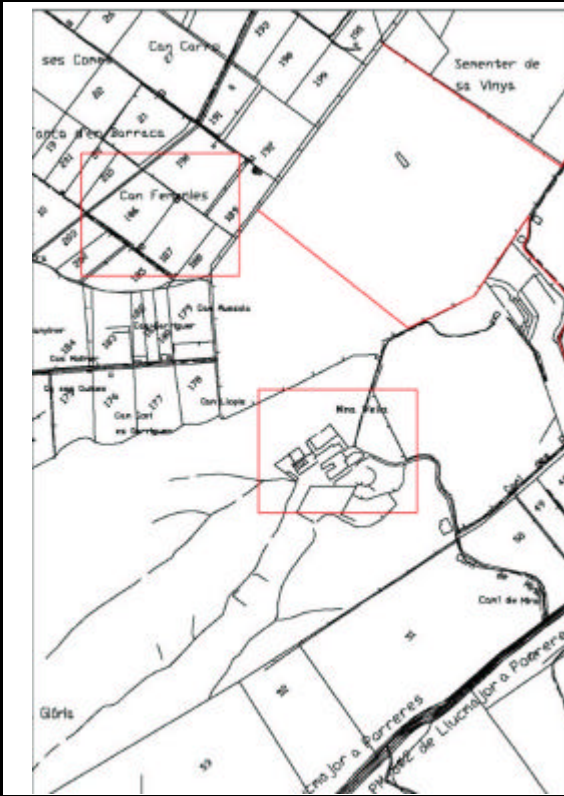
Molí de vent aiguader situat a Can Femenies.

Es tracta d'una torre de planta quadrada amb portal allindanat. La torre, de murs atalussats, està coronada per una barana de marès que als quatre cantons presenta pilars de secció rectangular.

Inicialment la torre era de carreuada de marès i ha estat folrada de pedra.

No queda cap element del mecanisme del molí. El safareig ha estat reconvertit en piscina.

Cal destacar que s'han instal·lat una sèrie d'elements que distorsionen el conjunt.



OBSERVACIONS

Ús del terreny: conreu/hort.

El safareig ha estat convertit en piscina.

Inicialment la torre era de carreuada de marès i ha estat folrada de pedra.

A l'entorn del molí s'han instal·lat una sèrie d'elements que distorsionen el conjunt.



REFERENCIA: LLC_0813

GRAU DE PROTECCIÓ: C

IDENTIFICACIÓ: _____

AMBIT DE PROTECCIÓ: _____

DIRECCIÓ: _____

Molí i elements singulars que previa visita i informe de la comisió municipal de patrimoni es considerin protegits

POLIGON: 17
PARCELA: 186-187

INTERVENCIÓ: _____

NOM COMÚ:
Molí de Can Femenies II

CAUSES DE CONSERVACIÓ:
Abandonament; Erosió; Reutilitzacions;

LOCALITZACION TOPOGRAFICA

MTB	LONGITU	LATITUD	NIVEL
699-4-8	495.709	4372.744	

PROPOSTES D'ACTUACIÓ: _____

CARACTERISTICAS _____

DESCRIPCIÓ _____

CLASIFICACIÓ: Molins

Molí de vent aiguader amb estructures annexes.

Es tracta d'una torre de planta quadrada amb portal i finestra allindanats. La façana conserva restes d'una cornisa. La coberta actual és d'una vessant i teula àrab, parcialment estucada. El parament en verd, de carreuada de marès, i atalussat.

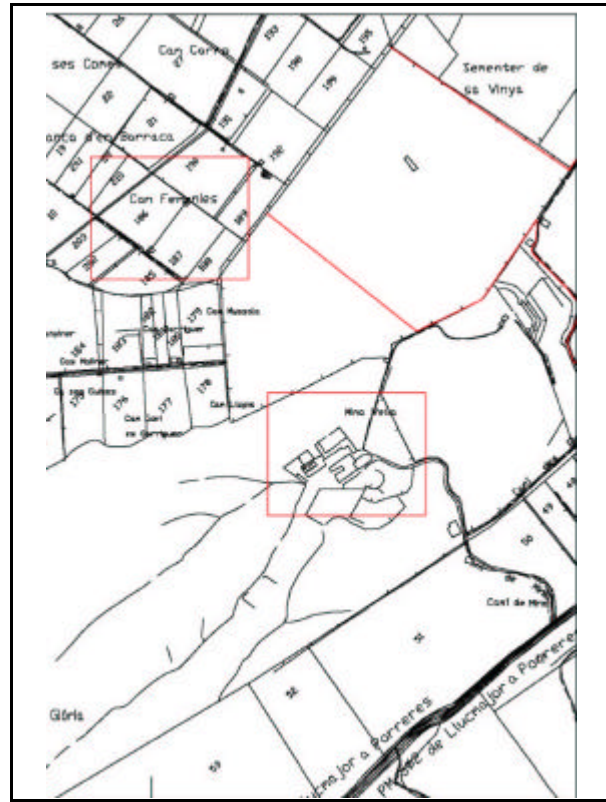
A l'interior trobem el pou, excavat a la roca, i un motoret. Conserva un sostre al qual s'accedeix per una escala antiga de mà, que veiem a un costat, recolzada en la paret. No conserva restes del mecanisme original.

Annexa a la torre trobem el safareig, comunicat amb aquella mitjançant un forat amb canaló. L'altra estructura adossada a la torre presenta una portassa i un portal allindanat enfrontats, coberta actual d'una vessant feta d'uralita malgrat originalment havia de ser de teula àrab. El parament en verd, de carreuada de marès. A

UBICACIÓ: Rural

ANTIGÜETAT Segles XIX-XX
PERIODE: Contemporani

ESTAT DE CONSERVACIÓ:
Dolent



OBSERVACIONS

Ús del terreny: conreu/hort.
No queda res del mecanisme del molí.
Actualment s'ha instal·lat un mecanisme modern d'extracció d'aigua que ha substituït el mecanisme original.



REFERENCIA: LLC_0814

GRAU DE PROTECCIÓ: C

IDENTIFICACIÓ:
DIRECCIÓ:
POLIGON: 17
PARCELA: 6
NOM COMÚ:
Molí de Can Pomeret

AMBIT DE PROTECCIÓ:
Molí i elements singulars que previa visita i informe de la comisió municipal de patrimoni es considerin protegits

INTERVENCIÓ:

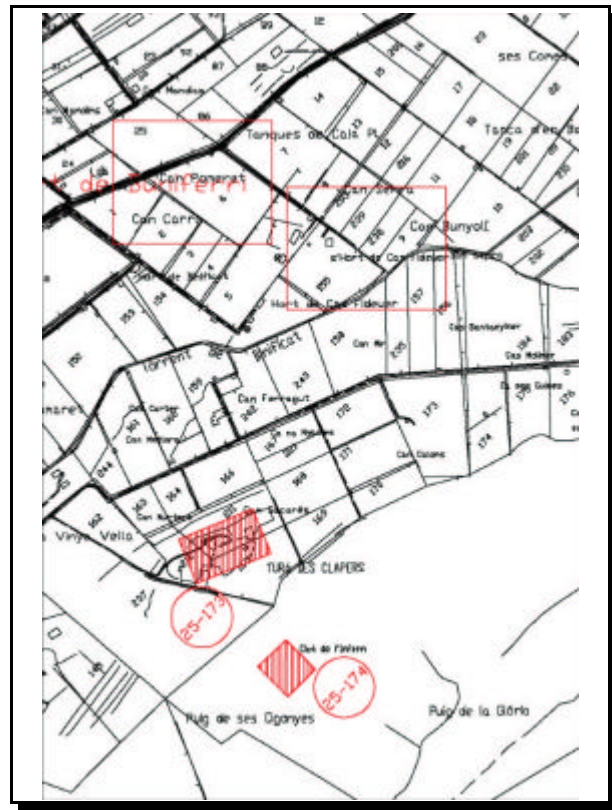
LOCALITZACION TOPOGRAFICA

MTB	LONGITU	LATITUD	NIVEL
699-4-8	495.060	4372.610	

CAUSES DE CONSERVACIÓ:
Reutilitzacions; Obres privades;
PROPOSTES D'ACTUACIÓ:

CARACTERISTICAS
CLASIFICACIÓ: Molins
UBICACIÓ: Rural
ANTIGÜETAT Segles XIX-XX
PERIODE: Contemporani
ESTAT DE CONSERVACIÓ:
Dolent

DESCRIPCIÓ
Molí de vent aiguader aïllat.
La torre de base quadrada presenta varies obertures, quatre finestres i dos portals, i cornisa. La coberta és plana. El parament és atalussat en verd, de pedram irregular i carreus de marès als cantons, i presenta un referit parcial.
No es conserva res del mecanisme original del molí.
El safareig, adossat a la torre, presenta una obertura original que ha estat tapiada. Per accedir a la seva part superior hem de recórrer a unes escales annexes i un conjunt natural de pedra. Es comunica amb la torre mitjançant una obertura practicada a n'aquella i un canaló. El safareig inclou en el seu paredat fragments de roca viva que hi havia al terreny on es construí. És de marès amb un referit parcial.



OBSERVACIONS
Ús del terreny: conreu/hort.
L'observació va ser parcial. No es va poder accedir a l'interior. La descripció ha estat realitzada en base a la informació proporcionada al catàleg de Fodesma.
El conjunt ha estat afectat per l'incorporació d'elements nous, com una barraca metàl·lica i dipòsits d'aigua.



REFERENCIA: LLC_0545

IDENTIFICACIÓ: _____
DIRECCIÓ: _____

POLIGON: 18 **PARCELA:** 032

NOM COMÚ:
Molí de son Frígola

LOCALITZACION TOPOGRAFICA

MTB	LONGITU	LATITUD	NIVEL
724-4-1	496.435	4371.460	

CARACTERISTICAS

CLASIFICACIÓ: Molins

UBICACIÓ: Rural

ANTIGÜETAT **PERIODE:** _____

ESTAT DE CONSERVACIÓ: _____



GRAU DE PROTECCIÓ: D

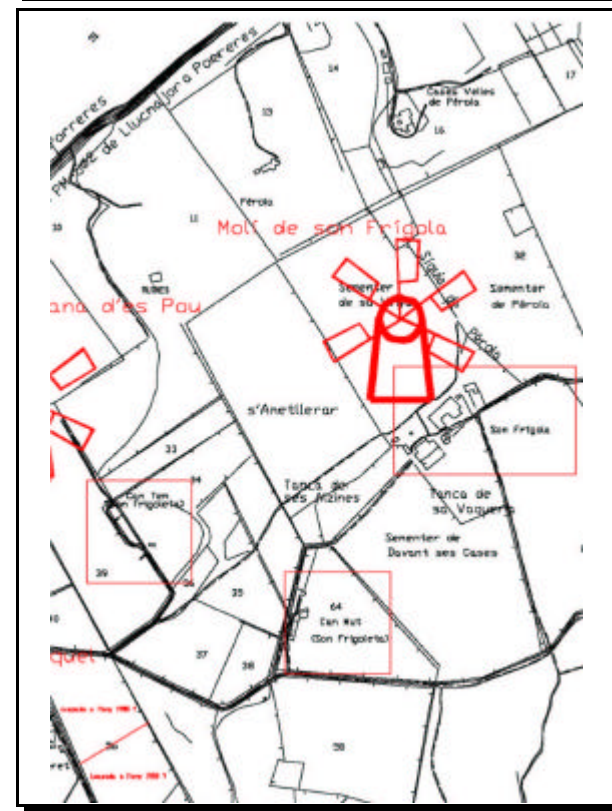
AMBIT DE PROTECCIÓ: _____
Fatxada i elements singulars que previa visita i informe de la comisió municipal de patrimoni es considerin protegits

INTERVENCIÓ: _____

CAUSES DE CONSERVACIÓ: _____

PROPOSTES D'ACTUACIÓ: _____

DESCRIPCIÓ
Molí de vent fariner situat davant de les cases de Son Frígola. Es tracta d'una torre de molí damunt el cintell circular. Tres grans escalons de pedra permeten pujar damunt el cintell, on trobam el portal d'accés a la torre. El portal amb llinda i dos finestrons són les úniques obertures de la torre. A l'interior trobam setze escalons de marès, interromputs per dos sostres que conserven el bigam de fusta. Al pis superior trobam restes dels congrenys i l'arbre del molí a mode de biga. La coberta ha estat reformada i s'hi ha col·locat bigues i teula àrab. El paredat és en verd, fet de pedram irregular i rematat per peces de marès. A l'interior queden restes de referit i emblanquinat. A l'exterior veiem restes d'un sòcol obscur a la part inferior de la torre. Cal destacar l'existència de les moles davant la porta de la torre.



OBSERVACIONS



10 - 30 50 70 90 110 130 150 170 190 210 230 250 270 290 310 330 350 370 390 410 430 450 470 490 510 530 550 570 590 610 630 650 670 690 710 730 750 770 790 810 830 850 870 890 910 930 950 970 990

REFERÈNCIA: LLC_546

GRAU DE PROTECCIÓ: D

IDENTIFICACIÓ: _____

AMBIT DE PROTECCIÓ: _____

DIRECCIÓ: _____

POLIGON: **PARCEL·LA:**
18 002

NOM COMÚ:
Molí de son Fullana d'en Joan

Fatxada i elements singulars que previa visita i informe de la comisió municipal de patrimoni es considerin protegits

INTERVENCIÓ: _____

LOCALITZACIÓ TOPOGRAFICA

MTB	LONGITUD	LATITUD	NIVELL
724-4-1			

CAUSES DE CONSERVACIÓ:

PROPOSTES D'ACTUACIÓ:

CARACTERÍSTICAS

CLASIFICACIÓ: Molins

UBICACIÓ: Rural

ANTIGÜETAT **PERIODE:**

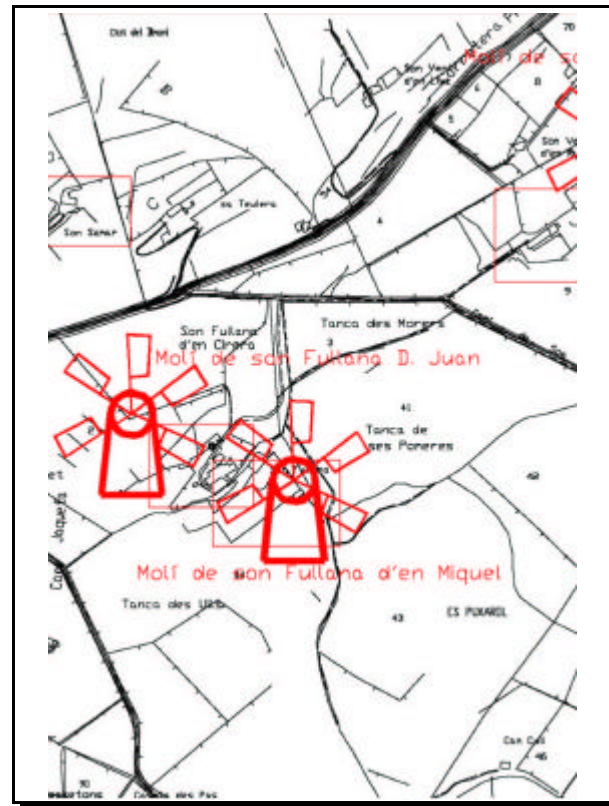
ESTAT DE CONSERVACIÓ:

DESCRIPCIÓ

Molí de vent fariner situat darrera les cases de possessió. Cintell, paredat en sec, amb quatre escalons. Al cintell té un portal, que comunica amb el centre de la base de la torre, i dos portalets que arriben fins a les parets de la base de l'esmentada torre. La torre està suplementada a dalt amb peces de marès. A la part superior hi ha dos finestrons.

A l'interior hi ha setze escalons travessant els dos sostres. No conserva la coberta original, encara que, conserva el congreny inferior.

El paredat de la torre és en verd i referit (encara que s'ha perdut a algunes parts).



OBSERVACIONS _____



REFERENCIA: LLC_0847

IDENTIFICACIÓ: _____

DIRECCIÓ: _____

POLIGON: 18
PARCELA: 009

NOM COMÚ:
Molí de Son Fullana d'en Miquel

LOCALITZACION TOPOGRAFICA

MTB	LONGITU	LATITUD	NIVEL
724-4-1	495.220	4371.060	

CARACTERISTICAS

CLASIFICACIÓ: Molins

UBICACIÓ: Rural

ANTIGÜETAT Segle XIX
PERIODE: Contemporani

ESTAT DE CONSERVACIÓ:
Dolent

GRAU DE PROTECCIÓ: _____

AMBIT DE PROTECCIÓ: _____

Fatxada i elements singulars que previa visita i informe de la comisió municipal de patrimoni es considerin protegits

INTERVENCIÓ: _____

CAUSES DE CONSERVACIÓ:

Abandonament; Erosió; Reutilitzacions;

PROPOSTES D'ACTUACIÓ:

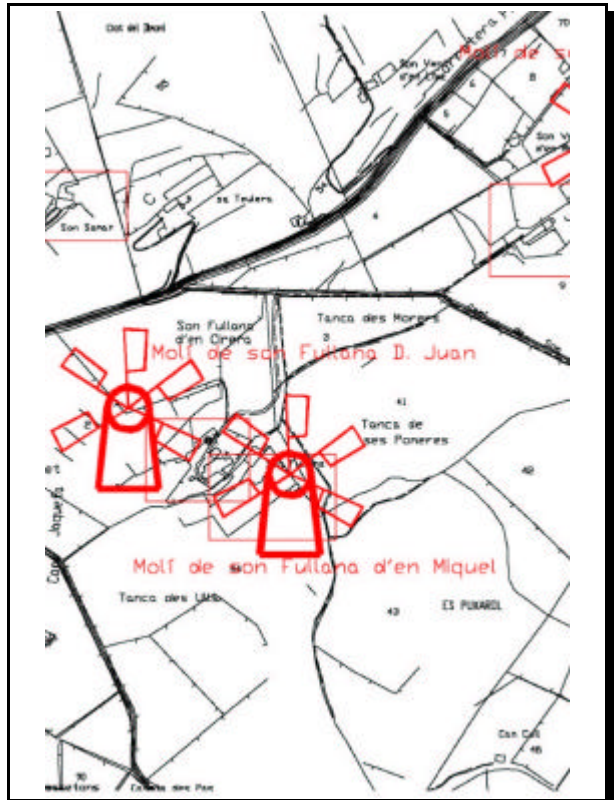
DESCRIPCIÓ

Molí de vent fariner situat enfront de les cases de possessió, un poc allunyat.

Petit molí sense base ni cintell, suplementat a dalt de torre amb peces de marès. El portal adintellat, amb la data de 1832, està uns 0'70 metres d'altura. Per complementar aquest desnivell, hi ha col·locada una mola. A dalt de la torre hi ha dos finestrans. L'escala interior és de marès i només té un sostre.

La torre ha perdut la coberta original i l'actual és de teula àrab.

El parament és en verd, amb un referit que s'ha esvaït en gran part.



OBSERVACIONS

Ús del terreny: garriga.
Accés: desviament cap a Son Fullana des de la carretera Lluçmajor-Porreres.
Actualment s'usa com a colomer.



REFERENCIA: LLC_0845

IDENTIFICACIÓ: _____

DIRECCIÓ: _____

POLIGON: PARCELA:
18 009

NOM COMÚ:
Molí de Son Fullana des Pou

LOCALITZACION TOPOGRAFICA

MTB	LONGITU	LATITUD	NIVEL
724-4-1	495.735	4371.400	

CARACTERISTICAS

CLASIFICACIÓ: Molins

UBICACIÓ: Rural

ANTIGÜETAT PERIODE:

ESTAT DE CONSERVACIÓ:

Regular



GRAU DE PROTECCIÓ: D

AMBIT DE PROTECCIÓ: _____

Fatxada i elements singulars que previa visita i informe de la comisió municipal de patrimoni es considerin protegits

INTERVENCIÓ: _____

CAUSES DE CONSERVACIÓ:

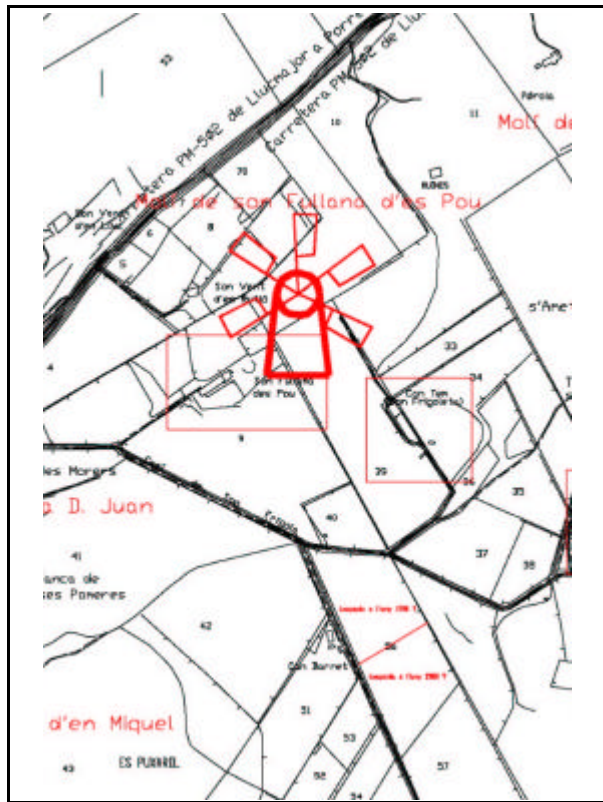
Abandonament; Erosió; Reutilitzacions;

PROPOSTES D'ACTUACIÓ:

DESCRIPCIÓ

Molí de vent fariner situat davant la façana principal de les cases. És de petites dimensions, amb base quadrangular i torre de marès. Hi ha una escala lateral per pujar a l'envelador.

No conserva el capell ni cap element de la coberta original. La coberta de la base, és de peces de marès, amb jàsseres igualment de marès, d'una sola peça.



OBSERVACIONS

Accés: desviament cap a Son Fullana, que surt de la carretera Lluçmajor-Porreres.

10-11-2011



REFERENCIA: LLC_0850

IDENTIFICACIÓ: _____

DIRECCIÓ: _____

POLIGON: PARCELA:
19 511

NOM COMÚ:
Molí de Son Mulet

LOCALITZACION TOPOGRAFICA

MTB	LONGITU	LATITUD	NIVEL
724-4-2	495.095	4369.390	

CARACTERISTICAS

CLASIFICACIÓ: Molins

UBICACIÓ: Rural

ANTIGÜETAT PERIODE:

ESTAT DE CONSERVACIÓ:

Regular

GRAU DE PROTECCIÓ: D

AMBIT DE PROTECCIÓ: _____

Fatxada i elements singulars que previa visita i informe de la comisió municipal de patrimoni es considerin protegits

INTERVENCIÓ: _____

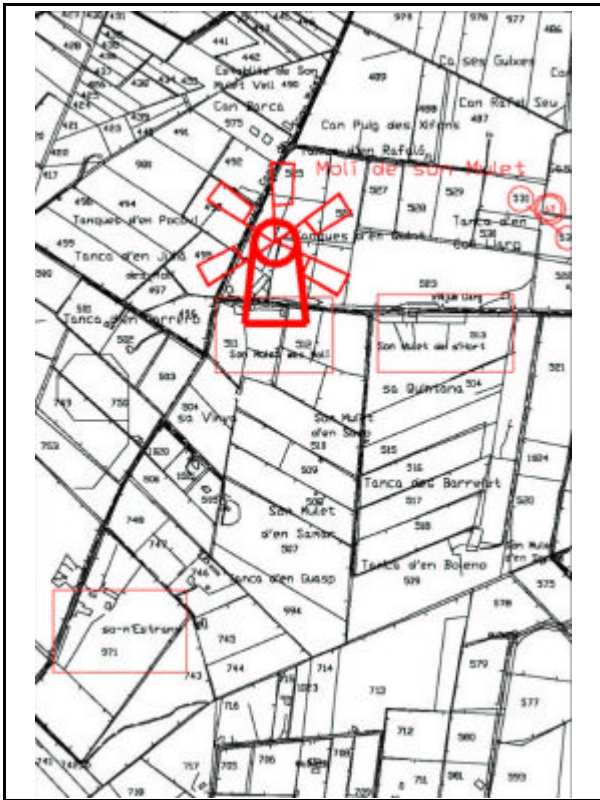
CAUSES DE CONSERVACIÓ:

Obres privades; Reutilitzacions;

PROPOSTES D'ACTUACIÓ:

DESCRIPCIÓ

Molí de vent fariner, situat davant les cases de Son Mulet. Té una base quadrangular ; a la façana frontal trobem un portal allindanat i una portassa d'arc escarser que dona accés a un magatzem cobert per volta. A N'aquesta façana hem de destacar una escala lateral annexa que dona accés a l'envelador; annexa a l'escala veiem una cisterna amb capelleta; finalment, apuntar l'existència d'un porxo modern, que es recolza a una paret exempta en un dels seus extrems, paret en la qual s'obre un portal d'arc de mig punt, en la pròpia façana del molí en la qual s'engaiten les bigues del porxo, i en pilars de marès. A la façana posterior s'observa un portal allindanat. A l'envelador veiem quatre canals on la torre del molí, estreta i de reduïdes dimensions, en la qual s'obre un portal que sembla ser de factura recent i traç irregular. No conserva la coberta original.



OBSERVACIONS

No s'ha accedit a l'interior.
El porxo de construcció recent ha alterat la visió original del conjunt.



REFERENCIA: LLC_0851

GRAU DE PROTECCIÓ: D

IDENTIFICACIÓ: _____

AMBIT DE PROTECCIÓ: _____

DIRECCIÓ: _____

Fatxada i elements singulars que previa visita i informe de la comissió municipal de patrimoni es considerin protegits

POLIGON: 21
PARCELA: 768

INTERVENCIÓ: _____

NOM COMÚ:
Molí de Son Muletó

CAUSES DE CONSERVACIÓ:

Abandonament; Erosió;

PROPOSTES D'ACTUACIÓ:

LOCALITZACION TOPOGRAFICA

MTB	LONGITU	LATITUD	NIVEL
724-3-2	493.955	4368.505	

DESCRIPCIÓ

Molí de vent fariner, situat al pati, davant les cases de la possessió i annexa, perpendicularment, a una altra construcció. Base de planta rectangular i dividida en quatre espais. La façana frontal presenta quatre obertures. D'esquerra a dreta : una portassa d'arc escarser, una portassa d'arc carpanell, un portal d'arc escarser molt rebaixat i un portal amb llinda. Destaca una escala ,adossada a la façana, que puja al'envelador. La façana posterior presenta, també d'esquerra a dreta: dos finestrons de reduïdes dimensions i una portassa d'arc escarser (parcialment tapiada amb lloses de marès). Destaquen quatre canalons per desaiugar i un petit contrafort situat a la part dreta de la portassa.

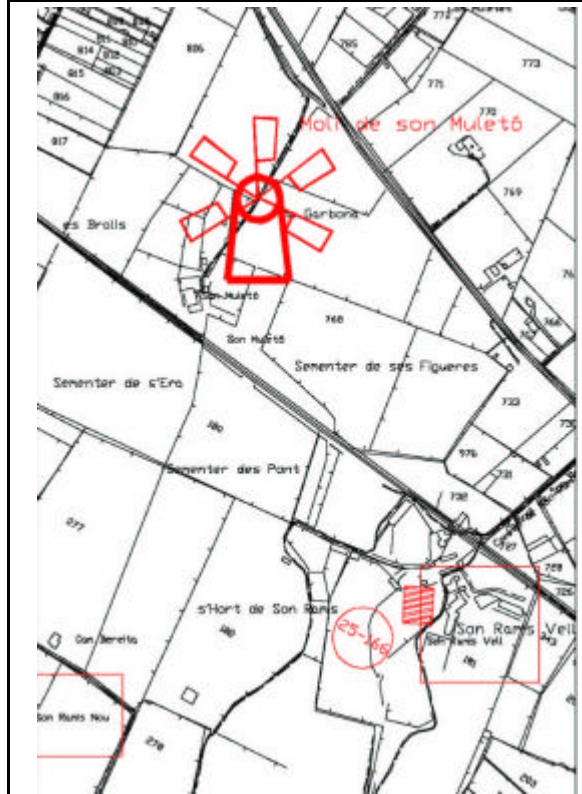
CARACTERISTICAS

CLASIFICACIÓ: Molins

UBICACIÓ: Rural

ANTIGÜETAT Segle XIX
PERIODE: Contemporani

ESTAT DE CONSERVACIÓ:
Deficient



OBSERVACIONS

L'observació de l'interior fou parcial.
Actualment es fa servir una de les estàncies com a magatzem.
L'envelador està en perill de caure.

0 1 2 3 4 5 6 7 8 9 10 11 12 13 14 15 16 17 18 19 20 21 22 23 24 25 26 27 28 29 30 31 32 33 34 35 36 37 38 39 40 41 42 43 44 45 46 47 48 49 50 51 52 53 54 55 56 57 58 59 60 61 62 63 64 65 66 67 68 69 70 71 72 73 74 75 76 77 78 79 80 81 82 83 84 85 86 87 88 89 90 91 92 93 94 95 96 97 98 99 100



REFERENCIA: LLC_0849

GRAU DE PROTECCIÓ:

IDENTIFICACIÓ:

AMBIT DE PROTECCIÓ:

DIRECCIÓ:

Fatxada i elements singulars que previa visita i informe de la comisió municipal de patrimoni es considerin protegits

POLIGON: 22
PARCELA: 021

INTERVENCIÓ:

NOM COMÚ:
Molí de Son Marrano

CAUSES DE CONSERVACIÓ:

PROPOSTES D'ACTUACIÓ:

LOCALITZACION TOPOGRAFICA

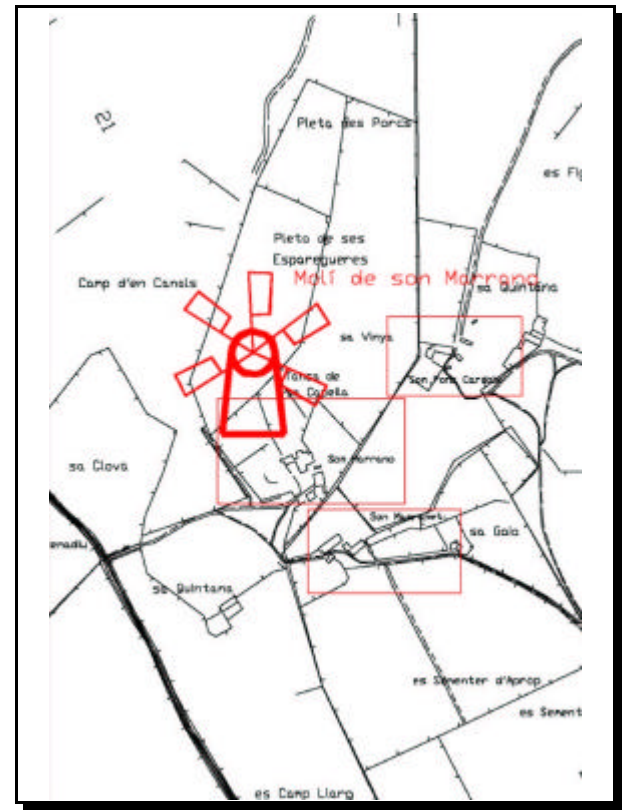

MTB	LONGITU	LATITUD	NIVEL
724-4-4	495.680	4364.975	

CARACTERISTICAS

DESCRIPCIÓ

CLASIFICACIÓ: Molins
UBICACIÓ: Rural
ANTIGÜETAT PERIODE:
ESTAT DE CONSERVACIÓ:
Bo

Molí de vent fariner. Aïllat, però al costat de les cases de Son Marrano. De base quadrangular dividida en tres espais. La façana frontal presenta quatre obertures, de Esquerra a dreta: una portassa d'arc escarser, dos portals allindanats i un finestró. La façana lateral Esquerra presenta dues finestres i una pica, endinsada dins el mur, coberta amb capelleta. La façana lateral dreta presenta un finestró i una finestra. Destaca la presència d'unes escales laterals, annexes a la façana, que arriben fins a la finestra. L'interior està dividit en tres espais. D'esquerra a dreta: el primer, actualment, s'utilitza com a cotxera. El segon està subdividit en dues cambres, de la segona arranca la base de la torre.



OBSERVACIONS



REFERENCIA: LLC_0818

GRAU DE PROTECCIÓ:

IDENTIFICACIÓ:

AMBIT DE PROTECCIÓ:

DIRECCIÓ:

Fatxada i elements singulars que previa visita i informe de la comisió municipal de patrimoni es considerin protegits

POLIGON: 26
PARCELA:

INTERVENCIÓ:

NOM COMÚ:
Molí al Sementer de s'Hort

CAUSES DE CONSERVACIÓ:
Abandonament; Erosió;

LOCALITZACION TOPOGRAFICA

MTB	LONGITU	LATITUD	NIVEL
724-3-7	492.775	4357.467	

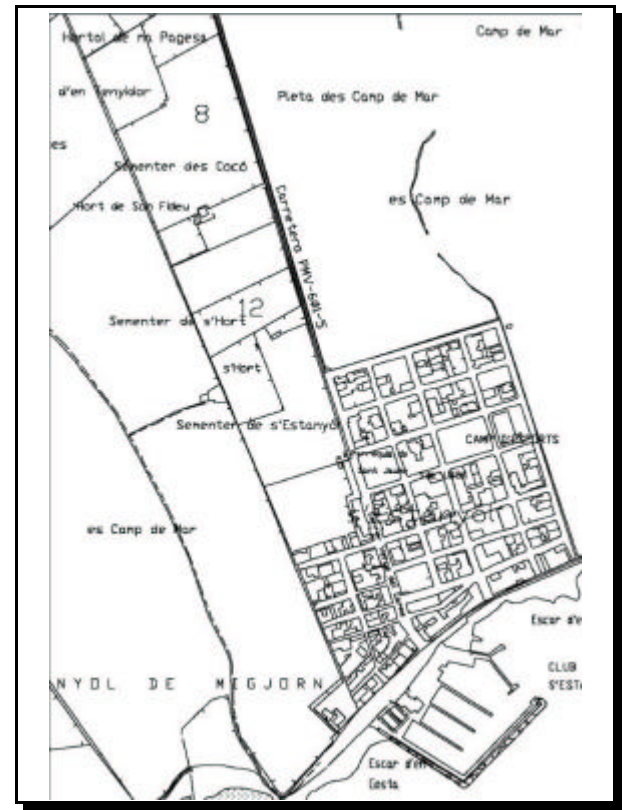
PROPOSTES D'ACTUACIÓ:

CARACTERISTICAS

DESCRIPCIÓ

CLASIFICACIÓ: Molins
UBICACIÓ: Rural
ANTIGÜETAT: Segles XIX-XX
PERIODE: Contemporani
ESTAT DE CONSERVACIÓ: Dolent

Molí de vent aiguader aïllat. La torre és de planta quadrada amb portal i finestra sobreposada allindanats que configuren una façana simètrica; el portal té trencaigües. La façana va coronada per cornisa, una barana de marès i una estructura posterior. La coberta és plana. El parament en verd de pedram irregular, i carreus maresencs als cantons. No se'n conserva res del mecanisme original. A la part posterior se'n conserven restes d'un petit safareig, que comunica amb la torre per un forat obert a la part inferior de la torre.



OBSERVACIONS
Ús del terreny: erm.
No s'ha pogut accedir a l'interior.



REFERENCIA: LLC_0855

IDENTIFICACIÓ: _____

DIRECCIÓ: _____

POLIGON: **PARCELA:**
28 007

NOM COMÚ:
Molí de Vallgornera Nou

LOCALITZACION TOPOGRAFICA

MTB	LONGITU	LATITUD	NIVEL
724-2-6	488.920	4359.000	

CARACTERISTICAS _____


CLASIFICACIÓ: Molins

UBICACIÓ: Rural

ANTIGÜETAT **PERIODE:**

ESTAT DE CONSERVACIÓ:

Regular



GRAU DE PROTECCIÓ: D

AMBIT DE PROTECCIÓ: _____

Fatxada i elements singulars que previa visita i informe de la comisió municipal de patrimoni es considerin protegits

INTERVENCIÓ: _____

CAUSES DE CONSERVACIÓ:

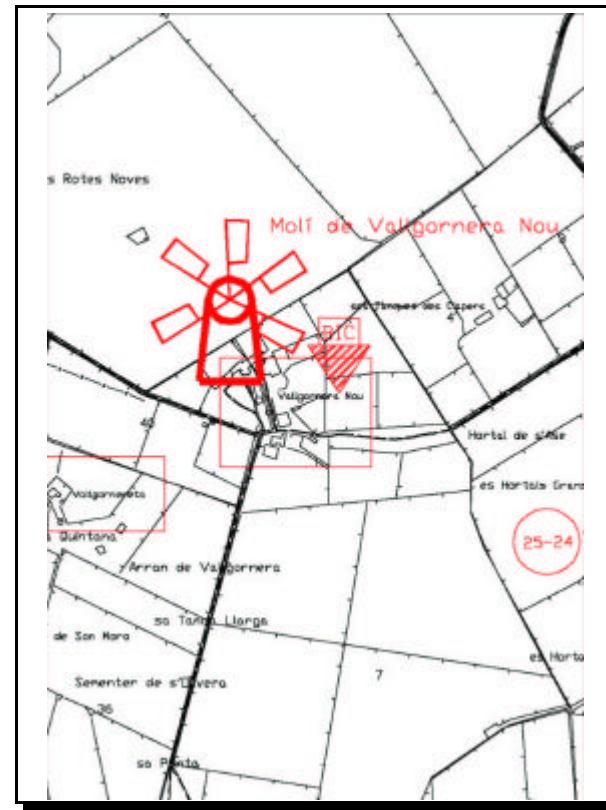
Abandonament; Vegetació;

PROPOSTES D'ACTUACIÓ:

DESCRIPCIÓ _____

Molí de vent fariner amb torre i cintell. La torre és de planta circular, molt estreta i sense obertures; conserva part de la maquinària a la secció superior. La paret en verd es troba parcialment referida. No es conserva la coberta.

El cintell és de planta irregular: rectangular a la part anterior, i circular a la part posterior. Presenta un portal allindanat, fruit d'una reestructuració posterior. Incorpora una escala lateral que s'ha aprofitat per fer un tancat. El parament és mixt, en sec i en verd. L'interior està cobert amb volta de canó.



OBSERVACIONS

Ús del terreny: garriga.
Accés: PMV-601-4, desviació a la dreta entre els kms. 27-28.



REFERENCIA: LLC_0835

GRAU DE PROTECCIÓ:

IDENTIFICACIÓ: _____
DIRECCIÓ: _____
POLIGON: **PARCELA:**
 30
NOM COMÚ:
 Molí de Cap Blanc

AMBIT DE PROTECCIÓ: _____
 Fatxada i elements singulars que previa visita i informe de la comissió municipal de patrimoni es considerin protegits

INTERVENCIÓ: _____

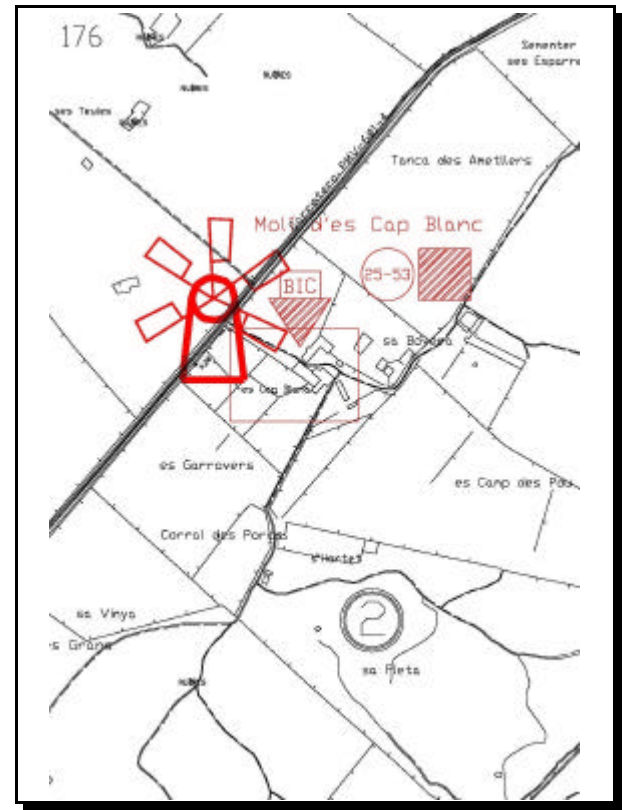
LOCALITZACION TOPOGRAFICA

MTB	LONGITU	LATITUD	NIVEL
723-8-6	483.590	4359.180	

CAUSES DE CONSERVACIÓ:
 Obres privades; Reutilitzacions;
PROPOSTES D'ACTUACIÓ:

CARACTERISTICAS _____
CLASIFICACIÓ: Molins
UBICACIÓ: Rural
ANTIGÜETAT **PERIODE:**
ESTAT DE CONSERVACIÓ:
 Bo

DESCRIPCIÓ _____
 Torre de molí, de planta circular, annexa a les cases de la possessió de cap blanc. Presenta una finestra allindanada moderna a la planta baixa i un finestró atrompetat al damunt d'aquella. La coberta és un capellet. El parament és en verd amb un referit parcialment caigut (aquest parament és el mateix que el del capellet).



OBSERVACIONS



REFERENCIA: LLC_0833

GRAU DE PROTECCIÓ: D

IDENTIFICACIÓ:
DIRECCIÓ:
POLIGON: 30
PARCELA: 04
NOM COMÚ:
Molí de Capocorb Nou

AMBIT DE PROTECCIÓ:
Fatxada i elements singulars que previa visita i informe de la comisió municipal de patrimoni es considerin protegits

INTERVENCIÓ:

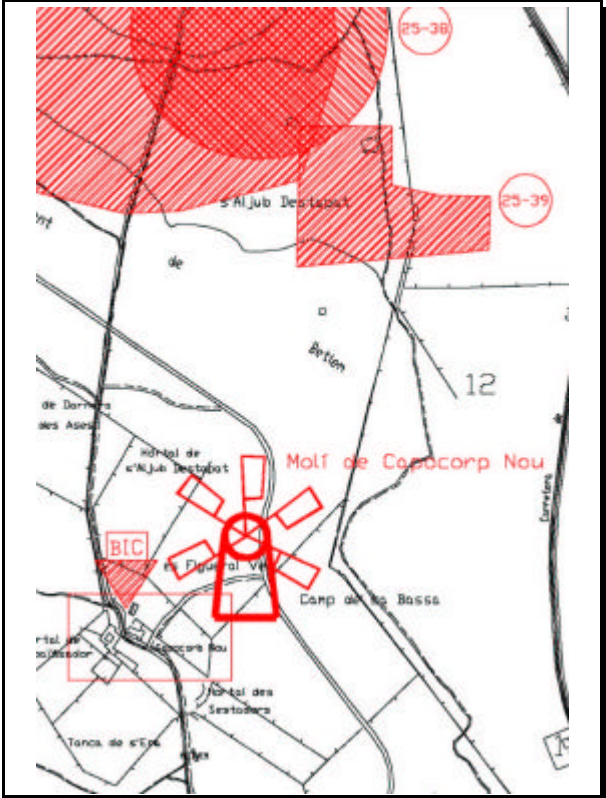
CAUSES DE CONSERVACIÓ:
Abandonament; Erosió; Vegetació;
PROPOSTES D'ACTUACIÓ:

LOCALITZACION TOPOGRAFICA

MTB	LONGITU	LATITUD	NIVEL
724-1-6	485.195	4359.135	

DESCRIPCIÓ
Molí de vent fariner annexa a un marge davant les cases de Capocorb Nou.
El molí, de petites dimensions, és de planta circular. A la part anterior de la base trobem el portal amb llinda. A la part posterior trobem unes pedres, encastades al marge, que permeten l'accés a l'envelador.
La torre del molí, molt deteriorada, no conserva la coberta original ni cap resta de maquinària.
El paredat combina la tècnica en sec, a la base, i en verd amb referit, a la torre.

CARACTERISTICAS
CLASIFICACIÓ: Molins
UBICACIÓ: Rural
ANTIGÜETAT **PERIODE:**
ESTAT DE CONSERVACIÓ:
Deficient



OBSERVACIONS
Ús del terreny: garriga.
No hem tengut accés a la part posterior.



10130577-0000-0000-0000-000000000000

REFERENCIA: LLC_0538

IDENTIFICACIÓ:
DIRECCIÓ:

POLIGON: PARCELA:
30 002

NOM COMÚ:
Molí d'es Cap Blanc

LOCALITZACION TOPOGRAFICA
MTB LONGITU LATITUD NIVEL

CARACTERISTICAS
CLASIFICACIÓ: Molins
UBICACIÓ: Rural
ANTIGÜETAT PERIODE:

ESTAT DE CONSERVACIÓ:



GRAU DE PROTECCIÓ: D

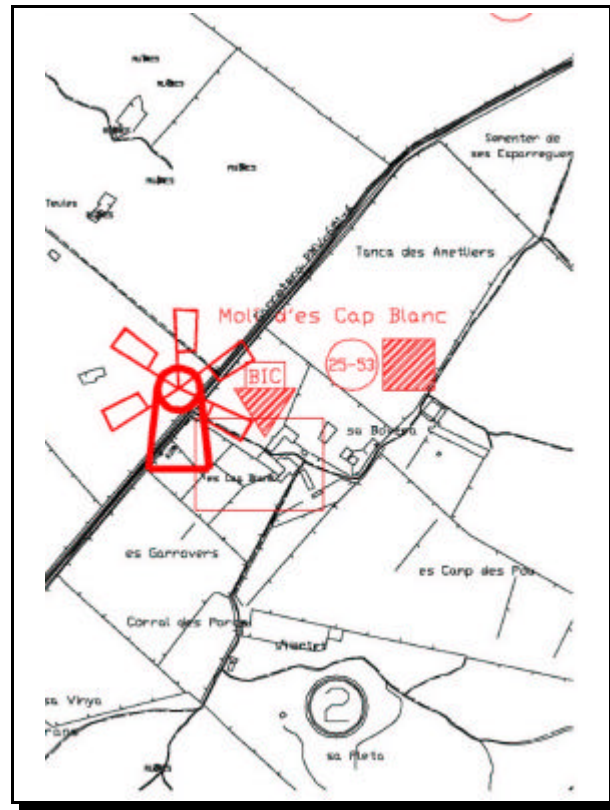
AMBIT DE PROTECCIÓ:
Fatxada i elements singulars que previa visita i informe de la comisió municipal de patrimoni es considerin protegits

INTERVENCIÓ:

CAUSES DE CONSERVACIÓ:

PROPOSTES D'ACTUACIÓ:

DESCRIPCIÓ
Localització afegit a les cases.
Al davant de les cases i afegit a aquestes hi ha una torre similar a la de defensa, que per les traces sembla ser la del molí. L'interior està totalment modificat per construcció moderna.
No es pot assegurar que sigui la torre d'un molí



OBSERVACIONS



REFERENCIA: LLC_0840

IDENTIFICACIÓ:

DIRECCIÓ:

POLIGON: 32
PARCELA: 029

NOM COMÚ:
Molí de Lluçamet

LOCALITZACION TOPOGRAFICA

MTB	LONGITU	LATITUD	NIVEL
723-8-5	481.965	4362.495	

CARACTERÍSTICAS

CLASIFICACIÓ: Molins

UBICACIÓ: Rural

ANTIGÜETAT PERIODE:

ESTAT DE CONSERVACIÓ:

Dolent



GRAU DE PROTECCIÓ: D

AMBIT DE PROTECCIÓ:

Fatxada i elements singulars que previa visita i informe de la comisió municipal de patrimoni es considerin protegits

INTERVENCIÓ:

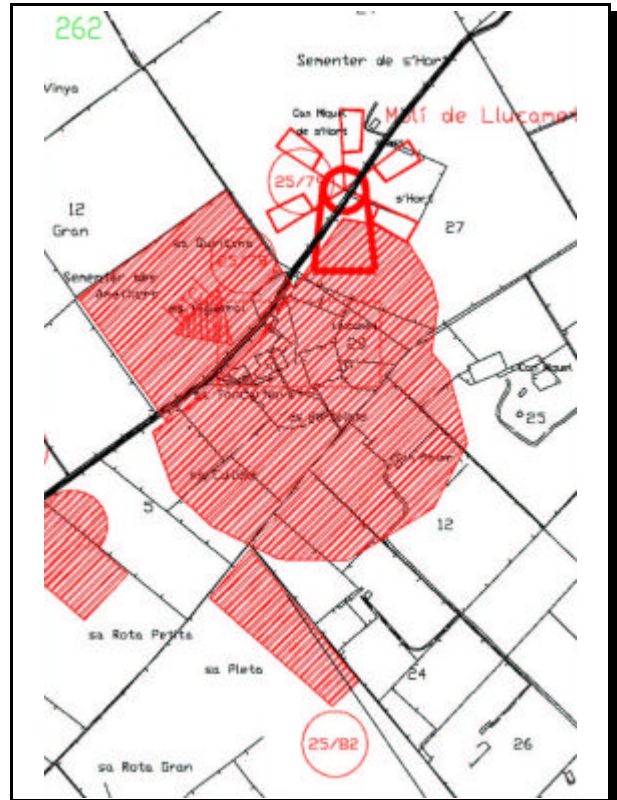
CAUSES DE CONSERVACIÓ:

Abandonament; Erosió;

PROPOSTES D'ACTUACIÓ:

DESCRIPCIÓ

Torre de molí de vent fariner, de planta circular, situada damunt petita elevació irregular de terra i pedres, coberta de vegetació. Presenta dos portals amb llinda, un de baix al nivell del terra, i un altre dalt situat al nivell del primer pis i que trobem parcialment tapat. Els dos portals estan construïts amb peces de marès. No en conserva el capell i el seu parament és en verd. L'interior està buit, només conserva l'empremta de les escales de caracol, que estava dividida en dos trams.



OBSERVACIONS

Ús del terreny: Erm.



REFERENCIA: LLC_0541

GRAU DE PROTECCIÓ: D

IDENTIFICACIÓ:

AMBIT DE PROTECCIÓ:

DIRECCIÓ:

Fatxada i elements singulars que previa visita i informe de la comisió municipal de patrimoni es considerin protegits

POLIGON: PARCELA:

34 11

INTERVENCIÓ:

NOM COMÚ:

Molí de sa Caseta - Sa Torre

CAUSES DE CONSERVACIÓ:

PROPOSTES D'ACTUACIÓ:

LOCALITZACION TOPOGRAFICA

MTB	LONGITU	LATITUD	NIVEL
723-8-4	482.760	4363.950	

CARACTERISTICAS

CLASIFICACIÓ: Molins

UBICACIÓ: Rural

ANTIGÜETAT PERIODE:

ESTAT DE CONSERVACIÓ:

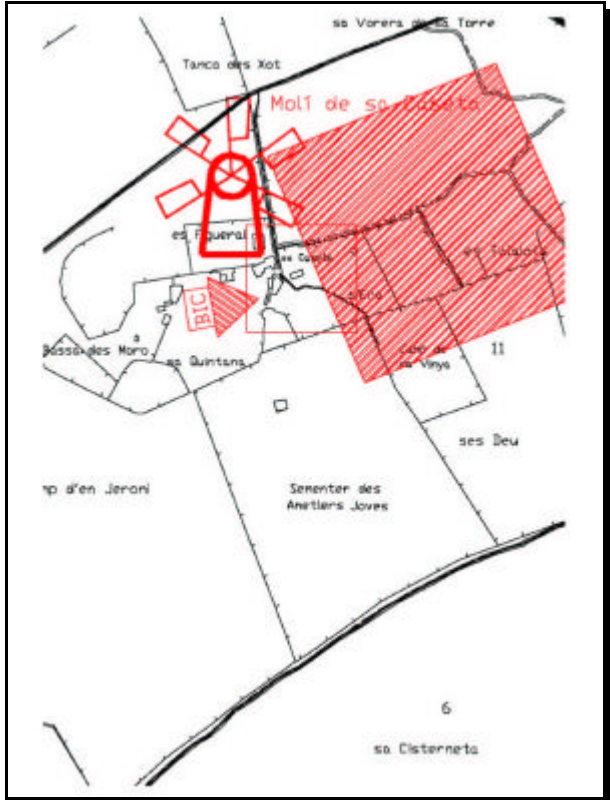
DESCRIPCIÓ

Molí de vent fariner amb torre i cintell, situat una mica lluny de ses cases de possessió. Tant la torre com el cintell són de planta circular.

La torre té un portal que tenia una llinda i branqualada de marès que actualment es troben desaparegudes. No conserva el capell. El parament és en verd i conserva part del referit..

L'interior està vuit, només conservant l'empremta de les escales de caragol i un llenyam foradat.

El cintell és massís de poca alçada i també està paretat en sec.



OBSERVACIONS

Empty box for observations



REGISTRAR EN BANC DE DADOS LOCALS

REFERENCIA: LLC_0554

GRAU DE PROTECCIÓ: D

IDENTIFICACIÓ: _____
 DIRECCIÓ: _____

POLIGON: PARCELA:
 34 009

NOM COMÚ:
 Molí de sa Llapassa

AMBIT DE PROTECCIÓ: _____
 Fatxada i elements singulars que previa visita i informe de la comisió municipal de patrimoni es considerin protegits

INTERVENCIÓ: _____

CAUSES DE CONSERVACIÓ: _____
 PROPOSTES D'ACTUACIÓ: _____

LOCALITZACION TOPOGRAFICA			
MTB	LONGITU	LATITUD	NIVEL
723-8-4	481.420	4363.465	

DESCRIPCIÓ

Localitzacio bastant allunyat de les cases. El portal d'accés (1,72 x 0,65m), està situat a 0,70 m d'alçada. Consta de dos sostres, conservat la maquinària completa en el segon d'ella. A la part inferior el diàmetre interior és de 2,10 m., i a la superior de 2,60 m.. Hi ha 11 escalons de pedra molt rudimentaris, repartits 7 fins al primer sostre, i 4 más el gruix de la jàssera, fins al segon. Conserva els dos congrenys i les galteres de l'abre. En el congreny inferior, hi ha la data de 1873. Les mides totals són 6,75 m. d'alçada i 3,10 m. d'amplaria.

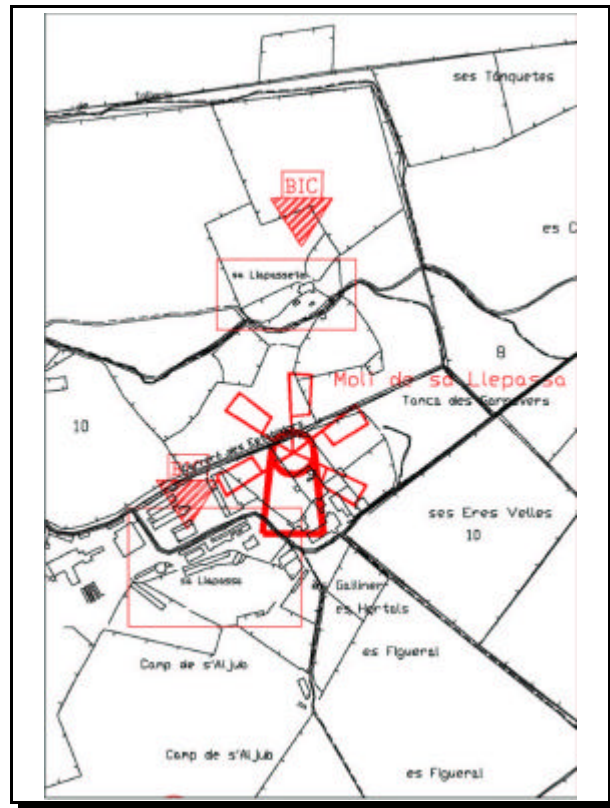

CARACTERISTICAS

CLASIFICACIÓ: Molins

UBICACIÓ: Rural

ANTIGÜETAT PERIODE:

ESTAT DE CONSERVACIÓ:



OBSERVACIONS



REFERENCIA: LLC_0551

GRAU DE PROTECCIÓ: D

IDENTIFICACIÓ: _____
 DIRECCIÓ: _____

POLIGON: PARCELA:
 40 20

NOM COMÚ:
 Molí de Can Garra Seca

AMBIT DE PROTECCIÓ: _____
Fatxada i elements singulars que previa visita i informe de la comisió municipal de patrimoni es considerin protegits

INTERVENCIÓ: _____

LOCALITZACION TOPOGRAFICA

MTB	LONGITU	LATITUD	NIVEL
723-8-3			

CAUSES DE CONSERVACIÓ:

PROPOSTES D'ACTUACIÓ:

CARACTERISTICAS

CLASIFICACIÓ: Molins

UBICACIÓ: Rural

ANTIGÜETAT PERIODE:
 Segle XIX Contemporani

ESTAT DE CONSERVACIÓ:

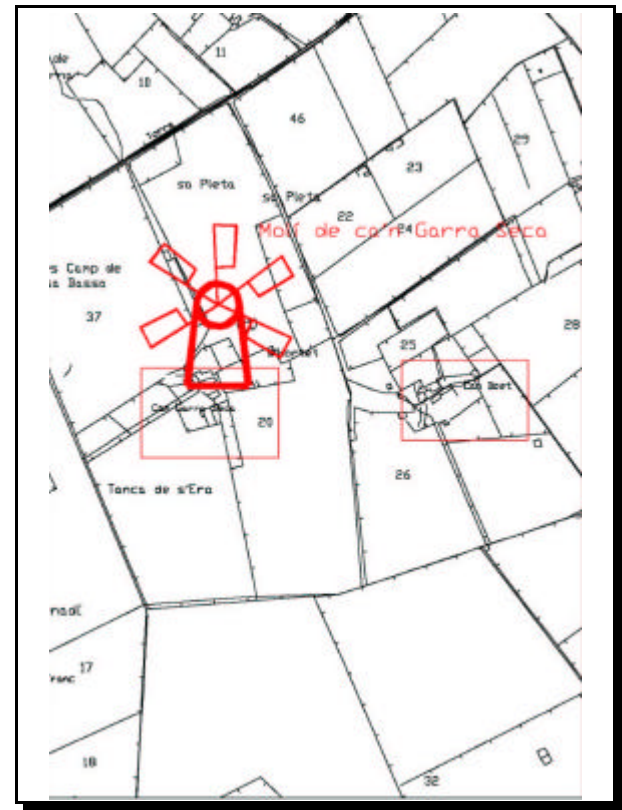
DESCRIPCIÓ

Molí de vent fariner situat en un hortet darrera les cases, junt a un aljub.

Petit molí de reduïdes dimensions. Base de cintell, feta de pedra en sec, i amb un portal que comunica amb una cambra circular on estaven situades les moles.

La torre, també de petites dimensions, és de pedram irregular i en sec.

A la clastra de les cases trobem una mola.



OBSERVACIONS



REFERENCIA: LLC_0565

GRAU DE PROTECCIÓ: D

IDENTIFICACIÓ: _____

AMBIT DE PROTECCIÓ: _____

DIRECCIÓ: _____

Fatxada i elements singulars que previa visita i informe de la comissió municipal de patrimoni es considerin protegits

POLIGON: 40
PARCELA: 003

INTERVENCIÓ: _____

NOM COMÚ:
Molí de sa Torre

CAUSES DE CONSERVACIÓ:

PROPOSTES D'ACTUACIÓ:

LOCALITZACION TOPOGRAFICA

MTB	LONGITU	LATITUD	NIVEL
723-8-4	482,860	4365.500	

DESCRIPCIÓ _____

CARACTERISTICAS _____

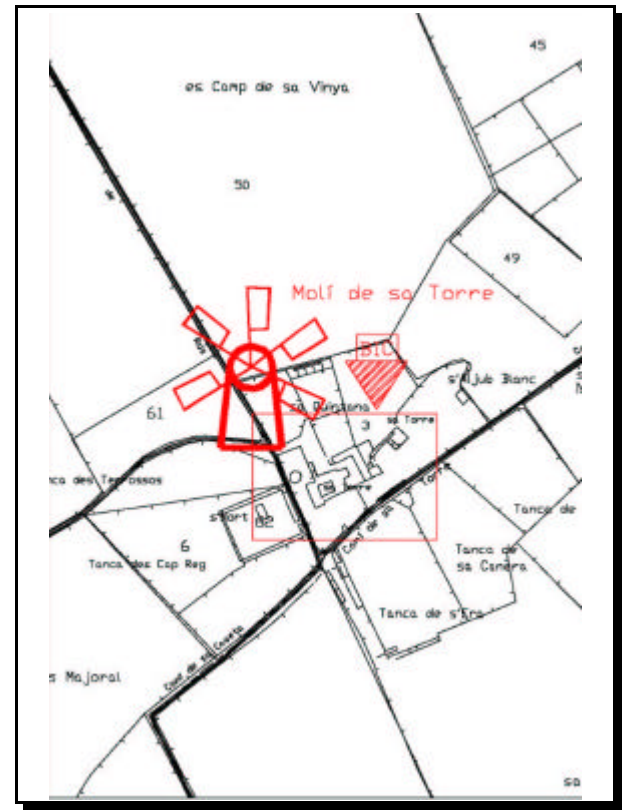
Molí de vent fariner amb torre i cintell.
La torre és de planta circular; presenta un portal amb llinda, brancalada i llindar de marès, així com tres finestrons a la part superior també de marès. Dalt de la torre hi observem part de la maquinària original. No es conserva la coberta antiga. A l'interior s'hi conserven les escales, de caragol.
El cintell és de planta circular, on hi veim un gran portal d'arc de punt i unes escales laterals annexes a la façana, i un canaló curt que serveix de desaiiguament per a l'envelador. La primera cambra, a la qual dóna accés el portal, està coberta amb volta de canó. El parament és en verd, referit a la torre y nu al cintell.

CLASIFICACIÓ: Molins

UBICACIÓ: Rural

ANTIGÜETAT _____ **PERIODE:** _____

ESTAT DE CONSERVACIÓ: _____



OBSERVACIONS



REFERENCIA: LLC_0543

IDENTIFICACIÓ: _____
 DIRECCIÓ: _____

POLIGON: PARCELA:
 41 129

NOM COMÚ:
 Molí de Cugulutx de ca'n Jaqueta

LOCALITZACION TOPOGRAFICA

MTB	LONGITU	LATITUD	NIVEL
724-1-2	486.535	4368.820	


CARACTERISTICAS

CLASIFICACIÓ: Molins

UBICACIÓ: Rural

ANTIGÜETAT PERIODE: _____

ESTAT DE CONSERVACIÓ: _____



GRAU DE PROTECCIÓ: D

AMBIT DE PROTECCIÓ: _____
Fatxada i elements singulars que previa visita i informe de la comisió municipal de patrimoni es considerin protegits

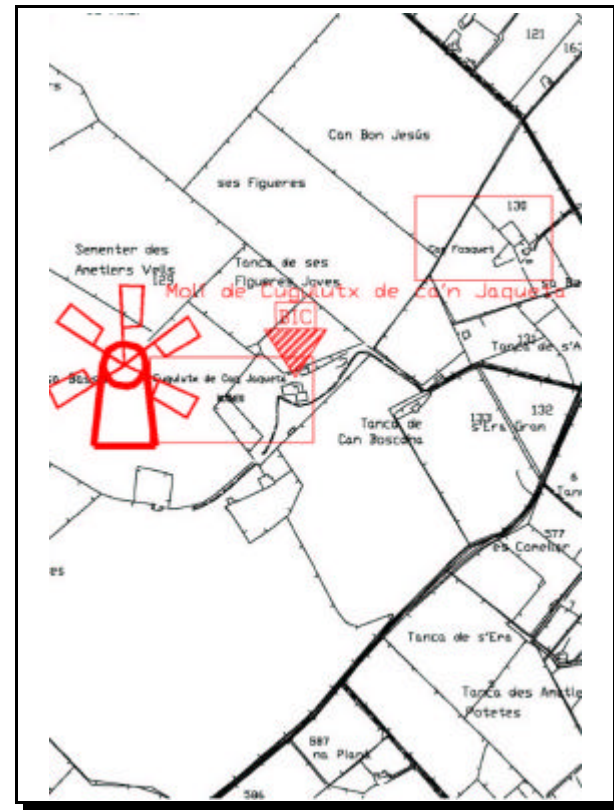
INTERVENCIÓ: _____

CAUSES DE CONSERVACIÓ: _____

PROPOSTES D'ACTUACIÓ: _____

DESCRIPCIÓ

Aïllat de les cases, enfront d'aquestes. Base rectangular (4,60 x 3,00m.), amb torre de diàmete (1,80 m.), tota de marès. L'edifici és un tant irregular, en quant a la base, amb una alçada de 2,00 m. El murs, també són un tant irregulars, agafant com a gruix standard 0,50 m. L'interior es senzill amb un còs principal (2,37 x 2,05 m.), i la base de la torre (1,60 x 1,60 m.) amb arcades ojivals en tres dels seus costats. Conserva maquinària a dalt de la torre. (arbre, roda, caparrot, antenals, etc.). Molí de vent fariner, aïllat i situat enfront de les cases del Cugulutx de can Jaqueta i adossat a un marge. Base rectangular amb un portal allindanat a la part dreta d'un dels seus costats llargs. S'obrin dues canaletes per desaiguar, una a un costat curt i l'altra a la façana principal, i una finestra a l'esquerra del portal. Encastat al marge, davant la façana, trobem unes peces de pedra que serveixen per pujar dalt l'envelador.



OBSERVACIONS

Accés: Camí de Sa Torre, desviament cap a Cugulutx de Can Jaqueta.



REFERENCIA: LLC_0826

IDENTIFICACIÓ: _____

DIRECCIÓ: _____

POLIGON: 43
PARCELA: _____

NOM COMÚ:
Molí a Son Julià de ca s'Hereu

LOCALITZACION TOPOGRAFICA

MTB	LONGITU	LATITUD	NIVEL
724-2-1	488.780	4370.790	

CARACTERISTICAS

CLASIFICACIÓ: Molins

UBICACIÓ: Rural

ANTIGÜETAT Segles XIX-XX
PERIODE: Contemporani

ESTAT DE CONSERVACIÓ:
Bo

GRAU DE PROTECCIÓ: _____

AMBIT DE PROTECCIÓ: _____

Fatxada i elements singulars que previa visita i informe de la comisió municipal de patrimoni es considerin protegits

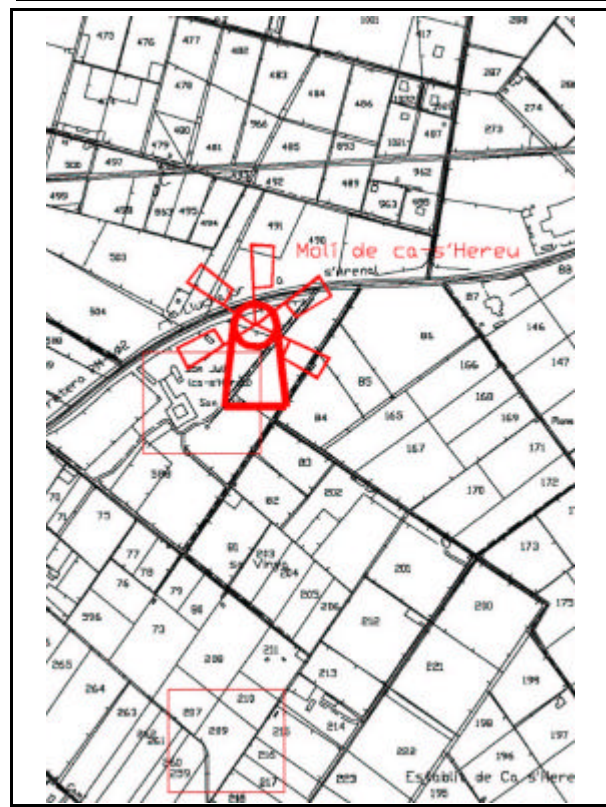
INTERVENCIÓ: _____

CAUSES DE CONSERVACIÓ: _____

PROPOSTES D'ACTUACIÓ: _____

DESCRIPCIÓ

Molí de vent aiguader, aïllat al terreny de Son Julià. De torre de planta circular, la qual presenta un portal de mig punt amb brancals, dovellès i trencaaigües de marès. Altres elements a destacar de la façana són: un sòcol de marès i dues línies motllurades que envolten la torre; de la superior arranquen les carteles de marès que sostenen la cornisa motllurada que va rematada per una barana metàl·lica. El parament és en verd, de pedram irregular, i atalussat. Del mecanisme del molí se'n conserva: braç del cigonyal, caixó, balancí i coa de fusta, amb roda metàl·lica amb sis antenes: Annexa a la torre trobem un safareig, l'altària del qual arriba fins el sostre de la torre, tret no molt usual. Destacar l'existència d'una escala lateral annexa a la seva paret posterior que arriba fins la part superior de la torre.



OBSERVACIONS

Ús del terreny: conreu/hort. Accés: ctra. PM 602, entrada a les cases de la possessió del mateix nom. No vam poder accedir a l'interior de la caseta annexa al safareig, la qual possiblement allotja un motor.



0 1 2 3 4 5 6 7 8 9 10 11 12 13 14 15 16 17 18 19 20 21 22 23 24 25 26 27 28 29 30 31 32 33 34 35 36 37 38 39 40 41 42 43 44 45 46 47 48 49 50

REFERENCIA: LLC_0852

GRAU DE PROTECCIÓ: D

IDENTIFICACIÓ: _____
DIRECCIÓ: _____

POLIGON: **PARCELA:**
 50 003

NOM COMÚ:
 Molí de Son Servereta

AMBIT DE PROTECCIÓ: _____
 Fatxada i elements singulars que previa visita i informe de la comisió municipal de patrimoni es considerin protegits

INTERVENCIÓ: _____

CAUSES DE CONSERVACIÓ:
 Obres privades; Reutilitzacions;

PROPOSTES D'ACTUACIÓ:

LOCALITZACION TOPOGRAFICA

MTB	LONGITU	LATITUD	NIVEL
724-2-5	488.980	4362.150	

DESCRIPCIÓ

Base de molí de vent fariner amb estructures annexes que formen un conjunt. Situat enfront de les cases de Son Servereta. De la torre només es conserva l'arrancada, ja que va ser esbucada en els anys seixanta per construir un colomer. La base és rectangular i presenta dues portasses d'arc escarser en la façana frontal i dos canalons. Destacar una escala lateral annexa al costat dretà que puja a l'envelador. Respecta a la coberta, hem de diferenciar dues parts: una, la esquerrana, que és d'un vessant, i la segona que reflecteix lleugerament la volta interior. Tota la superfície exterior està referida. El parament és en verd, de blocs de marès. L'interior conserva un arc original que separava "la casa del moliner" (segons notícia oral) i el magatzem actual. Dit arc és carpanell i està parcialment tapiat. També trobem una mena de rebost a l'interior.

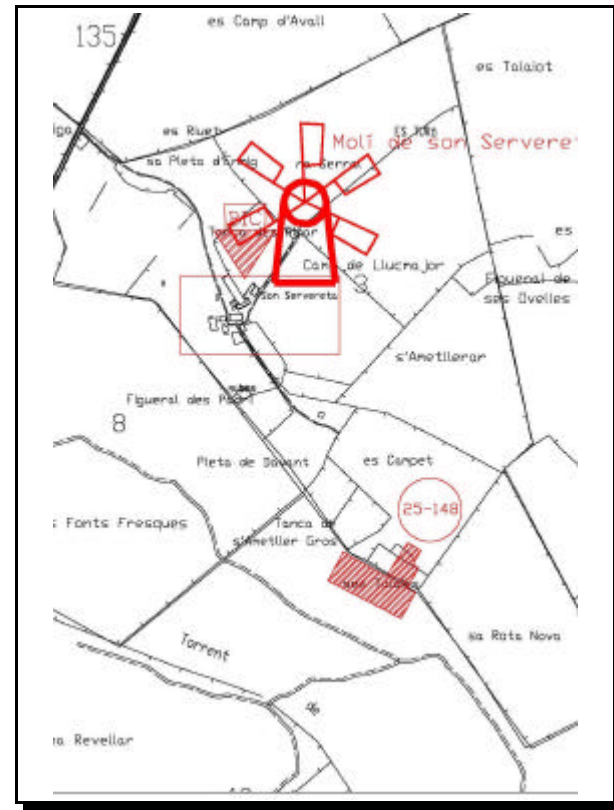
CARACTERISTICAS

CLASIFICACIÓ: Molins

UBICACIÓ: Rural

ANTIGÜETAT **PERIODE:**

ESTAT DE CONSERVACIÓ:
 Destruït en gran part



OBSERVACIONS

Accés: camí de Cala Pi, desviament al km. 10 que va a les cases.
 La torre del molí es va esbucar als anys 60 i s'hi va construir un colomer.



REFERENCIA: LLC_0836

GRAU DE PROTECCIÓ:

IDENTIFICACIÓ:

AMBIT DE PROTECCIÓ:

DIRECCIÓ:

Fatxada i elements singulars que previa visita i informe de la comisió municipal de patrimoni es considerin protegits

POLIGON: 51
PARCELA: 006

INTERVENCIÓ:

NOM COMÚ:
Molí de Sa Barraca Blanca

CAUSES DE CONSERVACIÓ:

PROPOSTES D'ACTUACIÓ:

LOCALITZACION TOPOGRAFICA

MTB	LONGITU	LATITUD	NIVEL
724-1-5	487.025	4361.510	

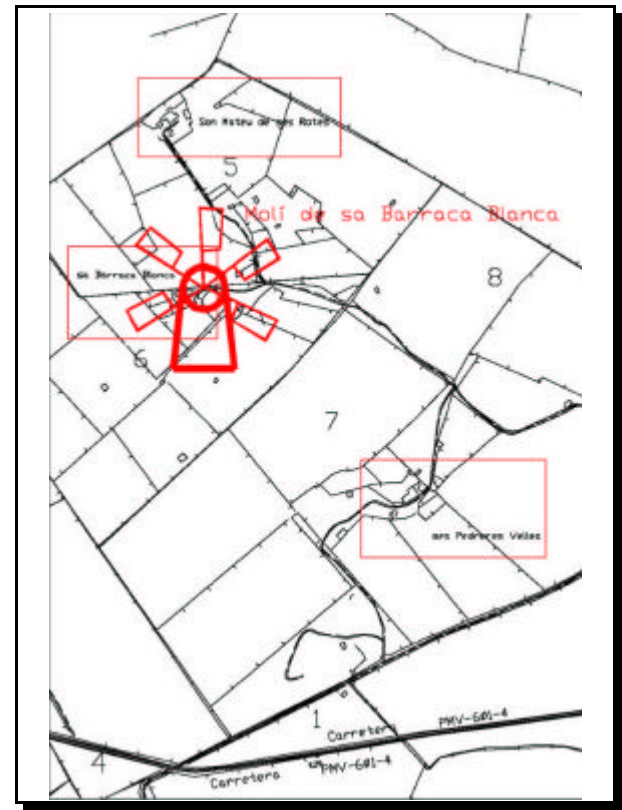
CARACTERISTICAS

DESCRIPCIÓ

CLASIFICACIÓ: Molins
UBICACIÓ: Rural
ANTIGÜETAT **PERIODE:**

ESTAT DE CONSERVACIÓ:
Bo

Molí de vent fariner, situat enfront de les cases de Sa Barraca Blanca. Es tracta d'una torre damunt cintell al qual hi trobem adossada una estructura que es fa servir actualment de magatzem. La torre és de planta circular, i presenta un portal amb llinda i dos finestrons, tots en marès. Destacar l'existència d'una fermadora de pedra encastada a la paret. No conserva la coberta original sinó una plana de factura recent. El cintell té una planta de quart de cercle, paredat en sec. Annexa al mateix, tenim una estructura de planta rectangular que presenta una portassa a un dels costats curts i dos finestrons, un oposat a la portassa i un altre al únic costat llarg observable des de l'exterior. Destacar l'existència d'una escala situada a l'esquerra de la portassa que permet pujar al cintell.



OBSERVACIONS



REFERENCIA: LLC_0965

GRAU DE PROTECCIÓ: D

IDENTIFICACIÓ: _____
DIRECCIÓ: _____
POLIGON: 52
PARCELA: _____
NOM COMÚ:
 Molí de Son Gomera Vella

AMBIT DE PROTECCIÓ: _____
 Fatxada i elements singulars que previa visita i informe de la comissió municipal de patrimoni es considerin

INTERVENCIÓ: _____

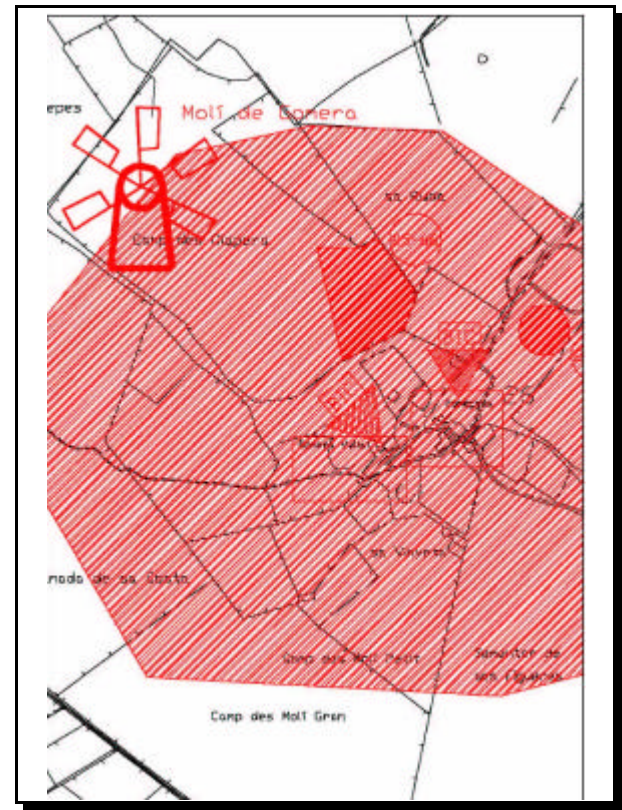
CAUSES DE CONSERVACIÓ:
 Abandonament; Erosió;
PROPOSTES D'ACTUACIÓ:

LOCALITZACION TOPOGRAFICA

MTB	LONGITU	LATITUD	NIVEL
724-1-5	485.645	4362.520	

DESCRIPCIÓ
 Restes d'un molí de vent fariner adossat a uns sestadors. Es conserva una estructura de planta circular que presenta una gran obertura a mode de portal al seu frontal, que comunica amb una cambra. Dita cambra presenta una coberta excepcional: a les parets s'observa una aproximació de filades i la part superior és plana, a base de grans lloses de pedra. Al fons de la cambra s'obre un portal allindanat fet amb peces de marès que devia correspondre a la torre. Sembla ser que la torre era de parament en verd de pedram irregular. A l'interior de la torre veiem una escala de caragol, un rebost i les restes de la línia d'un sostre intermig. Conserva part d'un referit blanquinós. L'estructura que nevolta la torre, a l'exterior, està coberta de terra i pedres i sembla ser que constituiria l'envelador. El parament de dita estructura és en ser.

CARACTERISTICAS
CLASIFICACIÓ: Molins
UBICACIÓ: Rural
ANTIGÜETAT _____ **PERIODE:** _____
ESTAT DE CONSERVACIÓ:
 Destruït en gran part



OBSERVACIONS
 Devia ser un molí de considerables dimensions, però actualment sols en queden les restes de la base.



REFERENCIA: LLC_0558

GRAU DE PROTECCIÓ: D

IDENTIFICACIÓ: _____

AMBIT DE PROTECCIÓ: _____

DIRECCIÓ: _____

Fatxada i elements singulars que previa visita i informe de la comisió municipal de patrimoni es considerin protegits

POLIGON: PARCELA:
52 022

INTERVENCIÓ: _____

NOM COMÚ:
Molí de Son Mateu

CAUSES DE CONSERVACIÓ:

LOCALITZACION TOPOGRAFICA

MTB	LONGITU	LATITUD	NIVEL

PROPOSTES D'ACTUACIÓ:

CARACTERISTICAS _____

DESCRIPCIÓ _____

CLASIFICACIÓ: Molins

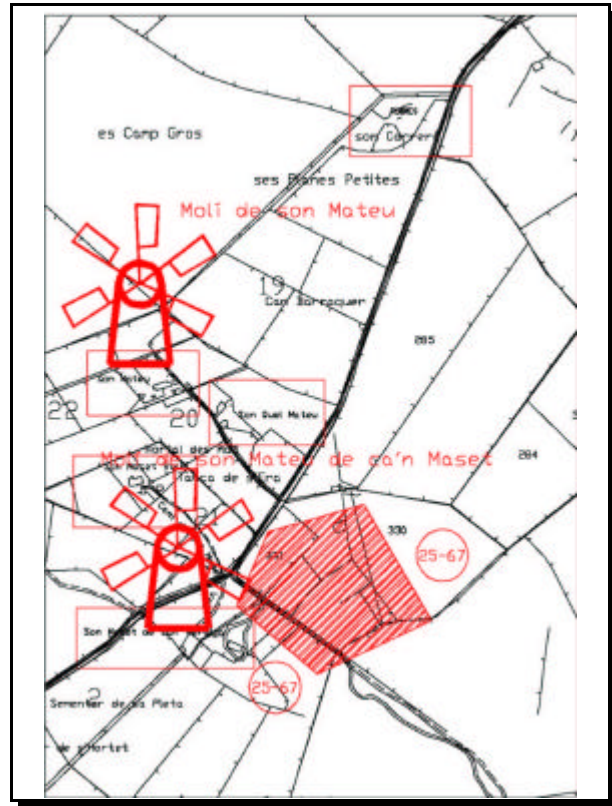

Base de cintell amb torre i construcció de traça irregular rectangular. A la volta hi ha la data de 1869. L'accés a la torre es fa a través d'aquest recinte, a través de 13 escalons de pedra fins a l'envelador. Després continuen 14 escalons més fins a l'últim sostre. A l'esquerra de la base hi ha una cisterna.

Base de cintell amb torre i construcció de traça irregular rectangular. A la volta hi ha la data de 1869. L'accés a la torre, es fa a través d'aquest recinte, mitjançant 13 escalons de pedra, fins a l'envelador. Després continuen 14 escalons més fins a l'últim sostre. El diàmetre interior de la torre és de 1,90 m. i l'exterior de 3,20 m. Les mides totals de la peça rectangular són 7,30 m. per 2,70 m. a la part més ampla i 2,20 m. a l'altra part, amb una menjada de 1,50 m. A l'esquerra de la base, una cisterna, abans comunicada amb l'interior.

UBICACIÓ: Rural

ANTIGÜETAT PERIODE:

ESTAT DE CONSERVACIÓ:



OBSERVACIONS



REFERENCIA: LLC_0837

IDENTIFICACIÓ: _____
DIRECCIÓ: _____

POLIGON: 52 **PARCELA:** 021

NOM COMÚ:
 Molí de Son Mateu de Ca'n Maset

LOCALITZACION TOPOGRAFICA

MTB	LONGITU	LATITUD	NIVEL
724-1-5	486.645	4362.650	

CARACTERISTICAS

CLASIFICACIÓ: Molins

UBICACIÓ: Rural

ANTIGÜETAT **PERIODE:**
 Segle XIX Contemporani

ESTAT DE CONSERVACIÓ:
 Bo



GRAU DE PROTECCIÓ: _____

AMBIT DE PROTECCIÓ: _____
 Fatxada i elements singulars que previa visita i informe de la comisió municipal de patrimoni es considerin protegits

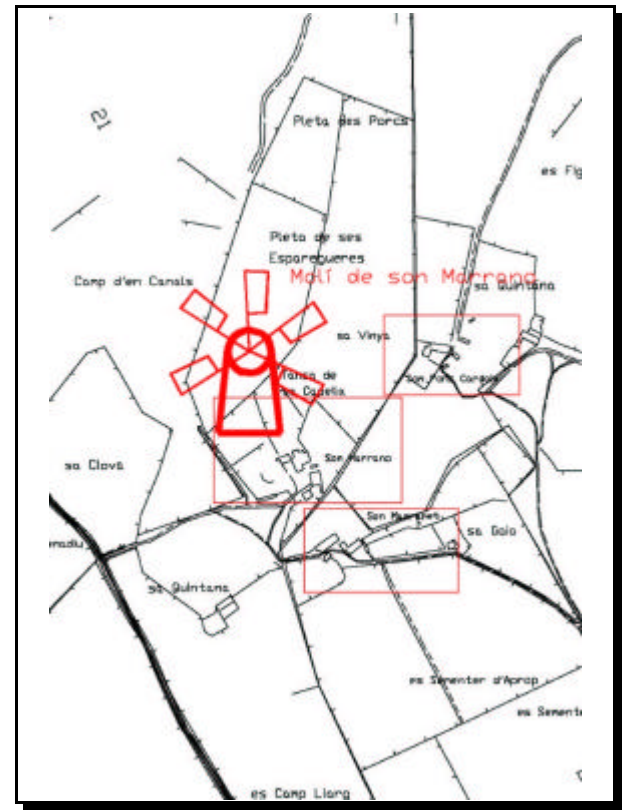
INTERVENCIÓ: _____

CAUSES DE CONSERVACIÓ:
 Obres privades;

PROPOSTES D'ACTUACIÓ:

DESCRIPCIÓ

Molí de vent fariner. Aïllat de les cases. Actualment, la base de la torre correspon a una vivenda. La seva part anterior és de planta quadrangular i la part posterior de planta semicircular. De la part posterior arranca la torre, típicament circular, que presenta dos finestrons oposats a la seva part superior i un portal amb llindà monolític, brancals i llindar de peces de marès. La base presenta dos finestrons, un a cada costats curts, i un portal amb llindà monolític i brancals fets de marès. Observem una escala lateral, de pedres engastades al paredat de la vivenda, de dotze escalons que comunica la base amb la torre del molí.



OBSERVACIONS

Accés: camí de Can Busso o des Pedregar, des d'on es pren el camí de Can Masset.
 Segons la fitxa de l'inventari de molins, al portal de l'envelador hi ha la data de construcció del molí encara que no massa definida (18...).



REFERENCIA: LLC_0854

IDENTIFICACIÓ: _____

DIRECCIÓ: _____

POLIGON: 52
PARCELA: 006

NOM COMÚ:
Molí de Son Vidal

LOCALITZACION TOPOGRAFICA

MTB	LONGITU	LATITUD	NIVEL
724-1-4	487.445	4364.060	

CARACTERISTICAS

CLASIFICACIÓ: Molins

UBICACIÓ: Rural

ANTIGÜETAT Segle XIX
PERIODE: Contemporani

ESTAT DE CONSERVACIÓ:

Bo

GRAU DE PROTECCIÓ:

AMBIT DE PROTECCIÓ:

Fatxada i elements singulars que previa visita i informe de la comisió municipal de patrimoni es considerin protegits

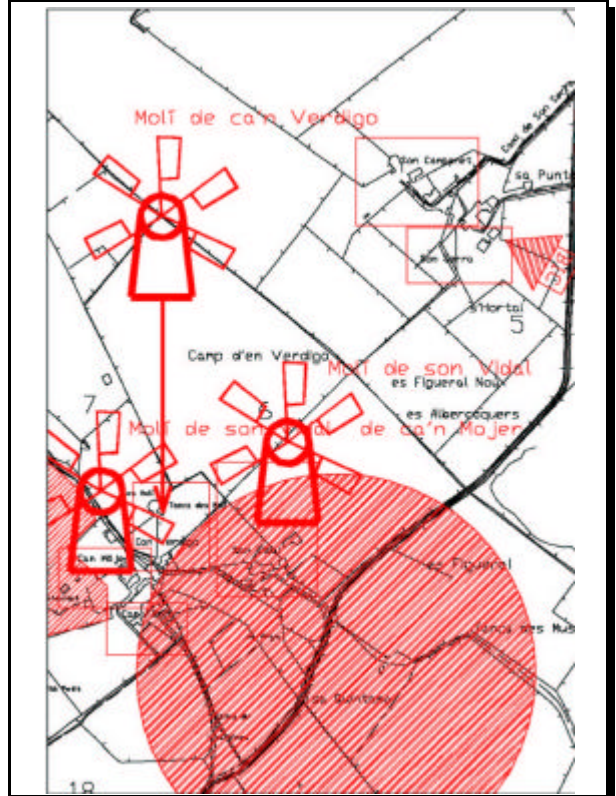
INTERVENCIÓ: _____

CAUSES DE CONSERVACIÓ:

PROPOSTES D'ACTUACIÓ:

DESCRIPCIÓ

Molí de vent fariner situat davant les cases de Son Vidal. Torre circular que té adossades dues estructures : una de planta irregular i l'altra de planta rectangular oberta en un dels seus frontals i coberta amb volta de canó, feta amb peces de marès, que es recolza en el paredat de la primera estructura. La torre presenta un portal amb llindà monolític de marès i brancalada de carreus de marès. S'observen tres finestrons, dos a la part superior i un a mitjana altura de la torre, tots tres emmarcats amb peces de marès. A dalt del portal s'observa una petita fornícula. No conserva la seva coberta original. El paredat de la torre és en verd, en pedram irregular. Les estructures adossades estan paredades en sec.



OBSERVACIONS

Accés: camí des Pedregar, desviament cap a les cases de Son Verdigo.



REFERENCIA: LLC_0838

GRAU DE PROTECCIÓ: D

IDENTIFICACIÓ: _____

DIRECCIÓ: _____

AMBIT DE PROTECCIÓ: _____

Fatxada i elements singulars que previa visita i informe de la comisió municipal de patrimoni es considerin protegits

POLIGON: 52
PARCELA: 007

INTERVENCIÓ: _____

NOM COMÚ:
Molí de Son Vidal de Can Verdigo

CAUSES DE CONSERVACIÓ:
Abandonament; Erosió;
PROPOSTES D'ACTUACIÓ:

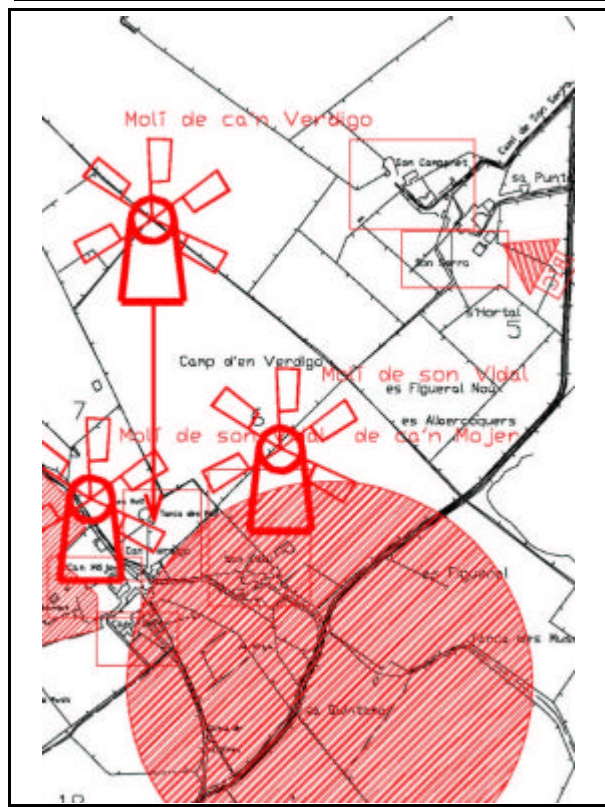

LOCALITZACION TOPOGRAFICA

MTB	LONGITU	LATITUD	NIVEL
724-1-4	487.305	4364.170	

CARACTERISTICAS
CLASIFICACIÓ: Molins
UBICACIÓ: Rural
ANTIGÜETAT Segle XIX
PERIODE: Contemporani
ESTAT DE CONSERVACIÓ: Regular

DESCRIPCIÓ

Molí de vent fariner aïllat, situat davant les cases . De base rectangular de tres voltes. La torre està un poc descentrada en quant a la base. Exteriorment, la base presenta un portal situat a la part esquerra d'un dels costats llargs. Al costats oposat trobem dos finestrons atrompetats i tres canalons per desaiguar. A la torre circular observem un portal amb llinda i brancals fet de peces de marès. També trobem dos finestrons oposats. No conserva la coberta original. Conjunt paredat en verd de pedres irregulars.



OBSERVACIONS

Ús del terreny: conreu/pastura.
Accés: Camí de Can Busso o del Pedregar prenent la desviació de les cases de Son Vidal.
No s'ha entrat a l'interior.
Segons la fitxa de l'inventari, a dalt del portal hi ha la data de construcció, 1838.