












# Estação Avenida

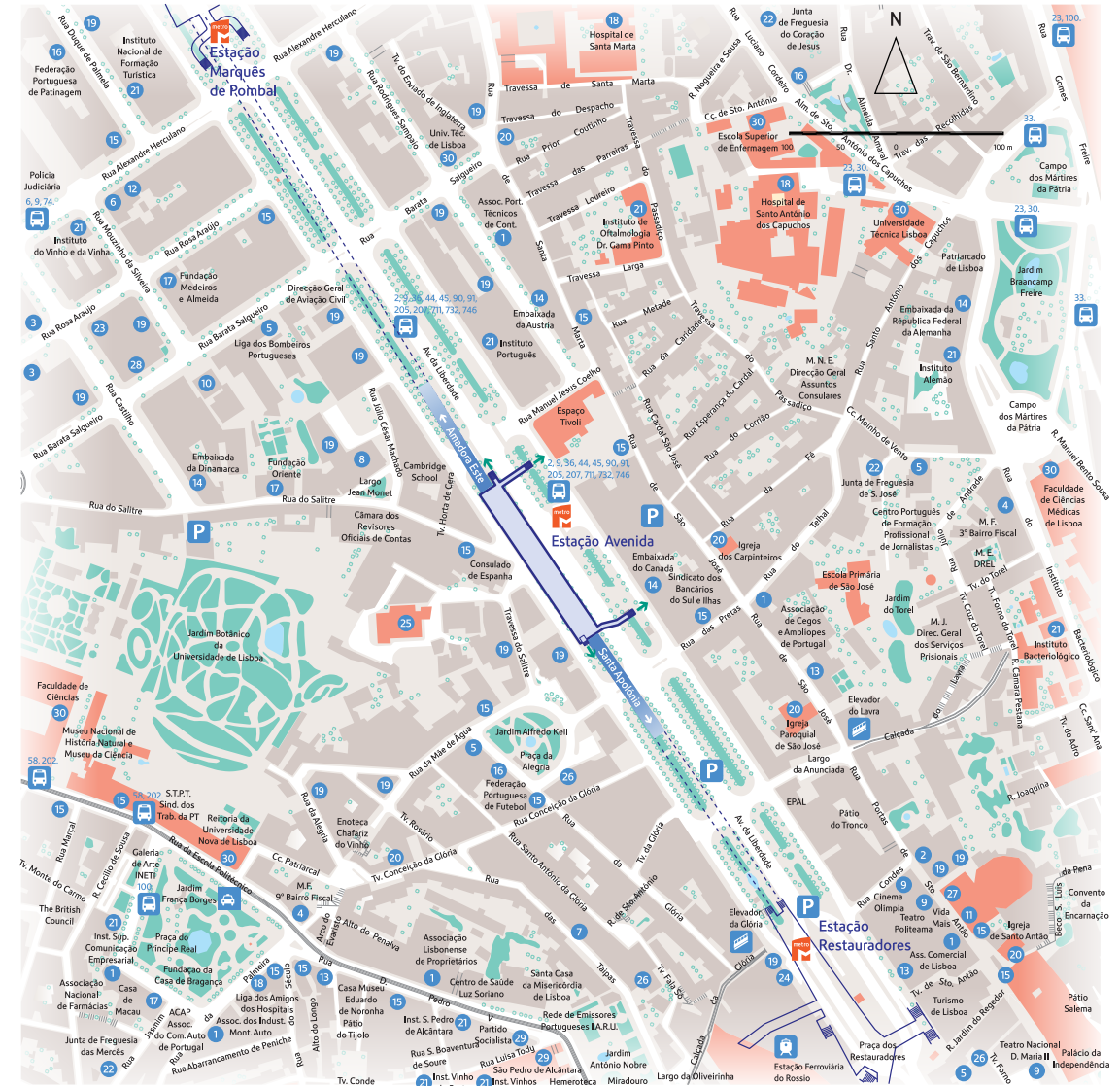
## Informações úteis

- 1 Associações
- 2 Ateneu Comercial de Lisboa
- 3 Automóvel Clube de Portugal - ACP A2
- 4 Bairros Fiscais - Repartição de Finanças
- 5 Bombeiros
- 6 17º Cartório Notarial de Lisboa A1
- 7 Centro das Taipas C5
- 8 Centro Europeu Jean Monet B3
- 9 Cinemas/Teatros
- 10 Cinemateca - Museu do Cinema A2
- 11 Coliseu dos Recreios E5
- 12 3ª Conservatória do Registo Civil A1
- 13 Correios
- 14 Embaixadas
- 15 Farmácias
- 16 Federações Desportivas
- 17 Fundações
- 18 Hospitais
- 19 Hotéis
- 20 Igrejas
- 21 Institutos
- 22 Juntas de Freguesias
- 23 Ministério da Solidariedade e Segurança Social A2
- 24 Palácio Foz D5
- 25 Parque Mayer B3
- 26 PSP - Polícia
- 27 Sociedade de Geografia de Lisboa E5
- 28 Sociedade Nacional de Belas Artes A2
- 29 Supremo Tribunal Administrativo C5
- 30 Universidades

## Mapa da área local

### Símbolos

-  Estação do metro
-  Saída da estação
-  Entrada da estação
-  Autocarro
-  Comboio
-  Elétrico
-  Elevador
-  Elevador de acesso à estação
-  Mobilidade reduzida
-  Parque de estacionamento
-  Táxi



1

2

3

4

5