












Estação Carnide

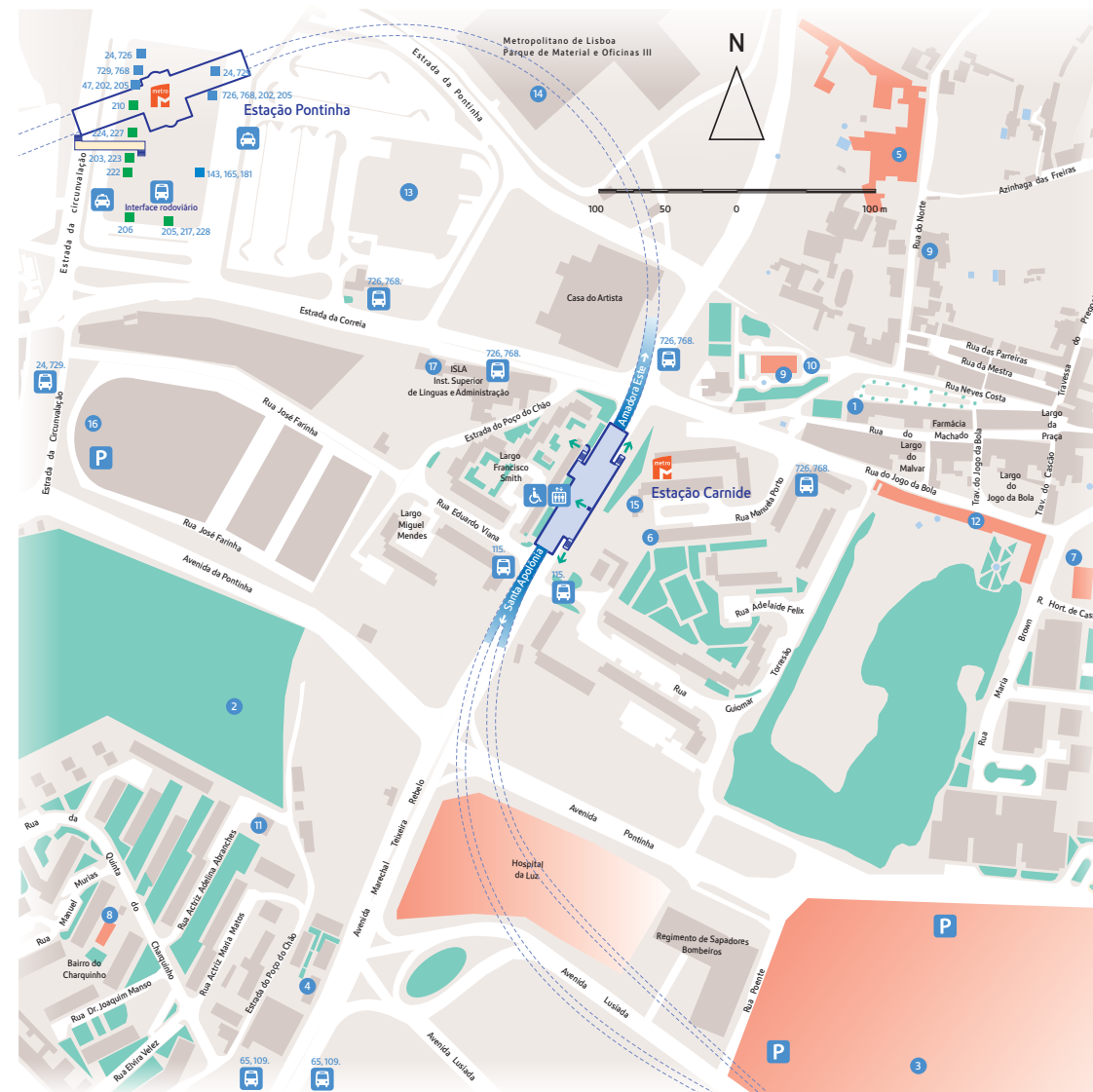
Informações úteis

- | | | |
|----|---|----------|
| 1 | Carnide Clube | D 2 |
| 2 | Cemitério de Benfica | A3/A4 |
| 3 | Centro Comercial Colombo | D 5/ E 5 |
| 4 | C. de Form. Reab. e Int.o na Sociedade | B 5 |
| 5 | C. de St. Teresa Externato / Lar de Idosos | E 1 |
| 6 | Creche Alcofinha C. M. L. | C 3 |
| 7 | Escola Primária n.º 45 | E 3 |
| 8 | Escola Primária n.º 207 | A 5 |
| 9 | Externato do Menino Jesus | E 2 |
| 10 | Lg. de S. Lourenço / C. Paroquial de Carnide | E 2 |
| 11 | Jardim Infantil | B 4 |
| 12 | Palácio dos Condes de Carnide | E 3 |
| 13 | Parque da Carris | B 1 |
| 14 | ML Parque de Materiais e Oficinas | C 1/ D 1 |
| 15 | P. S. P. - Esquadra de Carnide | C 3 |
| 16 | Supermercado | A 3 |
| 17 | Instituto Superior de Línguas e Administração | C 2 |

Mapa da área local

Símbolos

-  Estação do metro
-  Saída da estação
-  Entrada da estação
-  Autocarro
-  Comboio
-  Eléctrico
-  Elevador
-  Elevador de acesso à estação
-  Mobilidade reduzida
-  Parque de estacionamento
-  Táxi



1

2

3

4

5