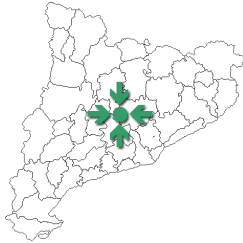


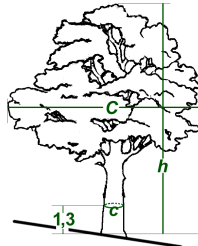


Nom:	Plàtan d'en Gibert	
matrícula:	AM	07.127.01
(any declaració)	(1997)	
Espècie (sp.):	<i>Platanus × hispanica</i>	
Protecció (P):	Ordre 1997.09.03 (DOGC 2480, 1997.09.22)	

N
normal, típic,
ordinari



Comarca:	Bages, el		
Terme municipal(TM):	Monistrol de Montserrat		
Poble:	Carretera de Monistrol a Montserrat		
Indret:			
Situació (m)	UTM 31N	(ED50)	X: 403862 Y: 4607325 Altitud: 160



Mesures (m):	I	II	III
Alçària total (h):	33,0		
Volt del canó (c):	4,45		
(a 1,3 m de terra; vegeu explicació)			
Capçada mitjana (C):	26,1		
1996			

Notes (NB):

L'Arbre d'en Gibert és profundament arrelat, en la terra i en el cor dels monistolencs. És un arbre força gros: quatre abraçades d'home fornits li donen la volta amb penes i treballs.

Plantat als volts de l'any 1856 en terres de la família Gibert. La nissaga dels Gibert va donar a Monistrol batlles, conseller i capellans que, sorgits d'una pagesia feudal, van tenir el seu major auge durant el segle XVIII i fins ben entrat el XX.

"Donar la volta a l'arbre del Gibert" és una expressió que a Monistrol vol dir: anar de la plaça de la Font Gran fins a la plaça del Pont, bo i passant per sota de l'arbre, és clar!

Situat al marge dret de la carretera que va de Monistrol al Monestir de Montserrat, al S de l'Aqüeducte de Cal Pla.



Si hi detecteu algun error tant de dades com de localització, us preguem que ens ho feu saber

Arbres singulars més propers (AS):

- Vegeu la fitxa de cada AM citat.
- Llegenda al final.


- Monistrol de Montserrat: AM Plàtan d'en Gibert; AS: Oms de la plaça de Montserrat, Alzina de Sant Antolí.
- Castellbell i el Vilar: AL: Alzina del Cementiri, Alzina de Viladoms, Freixes de flor del Santó, Roures del Solei de la Barraca.
- Marganell: AS Alzina de les vuit besses de Can Font.
- Collbató (el Baix Llobregat): AS Alzina del Camí del Cementiri.
- Vacarisses (el Vallès occidental): AS: Teix de l'Obac, Alzina el Mimó, Alzina del pou de Cal Ferminet.
- Rellinars (el Vallès occidental): AS: Alzina de Cal Felip Neri, Alzina de Can Selles.
- Esparreguera (el Baix Llobregat): AM: Pi Gros del Salt; AS: Alzines de Can Tobella.

Alguns punts d'interès de la zona (PI):

Espais naturals: Parc natural de la Muntanya de Montserrat, EINs: Sant Llorenç del Munt i l'Obac, Puig Ventós i Sant Salvador de les Espases, Roques Blanques.

- Monistrol de Montserrat: Església parroquial de Sant Pere (s. IX), Bestorre (torre





Nom:	Plàtan d'en Gibert		N normal, típic, ordinari
matrícula:	AM	07.127.01	
(any declaració)	(1997)		
Espècie (sp.):	<i>Platanus × hispanica</i>		
Protecció (P):	Ordre 1997.09.03 (DOGC 2480, 1997.09.22)		

medieval), Casc antic, Pont gòtic (s. XIV), Aqüeducte de Cal Pla, la Font Gran.
 - Castellbell i el Vilar: Castell (s. X), Església de Sant Cristófol (s. XI), ermita de Sant Jaume (s. XII), Pont Vell (s. XV), Turó del Marquès, Meandre de Castellbell.
 - Marganell: Església parroquial de Sant Esteve (s. XII), Monestir de Santa Cecília de Montserrat (s. X), Monestir de Sant Benet de Montserrat.
 - el Bruc (Anoia): Església parroquial de Santa Maria, Capella de Sant Miquel de Vilaclara (s. XI), Monument al Timbaler del Bruc.
 - Collbató (el Baix Llobregat): Castell de Collbató (s. XII), Església de Sant Corneli (s. XVIII), Ermita de la Salut (s. XIX, neogòtica), Arc d'en Bros (s. XIII), Coves de Salnitre.
 - Esparreguera (el Baix Llobregat): Església de Santa Maria del Puig, Museu de la Colònia Sedó, La Puda (antic balneari), masia Can Comelles.
 - Vacarisses (el Vallès Occidental): El castell de Vacarisses (s. IX), Església de Sant Pere (s. XVIII), Ermita de San Salvador de les Espases.
 - Rellinars (el Vallès Occidental): Casc Antic, Plaça 11 de Setembre, Les Fonts, El Planet.


1996
2012.11.06

Informació complementària (Inf)

Codis: vegeu § "Per saber-ne més (PSM)"

VENT1984-86(DPN) [f-ined], Regió7 1990(CLT) [d],





Nom:	Plàtan d'en Gibert		
matrícula:	AM	07.127.01	
(any declaració)	(1997)		
Espècie (sp.):	<i>Platanus × hispanica</i>		
Protecció (P):	Ordre 1997.09.03 (DOGC 2480, 1997.09.22)		
			N normal, típic, ordinari

	Llegenda	Legenda	Leyenda	Légende	Legend
ISO 639:	ca = català	aran = aranés (occitan)	es = español	fr = français	en = English
AM	Arbre monumental	Arbe monumentau	Árbol monumental	Arbre monumental	Monumental tree
AC	Arbre d'interès comarcal	<i>Arbe d'interès comarcau</i>	Árbol de interés comarcal	Arbre d'intérêt comarquel	Comarcal interest tree
AL	Arbre d'interès local	Arbe d'interès locau	Árbol de interés local	Arbre d'intérêt local	Local interest tree
AUC	Arbre protegit per la legislació urbanística o la cultural	Arbe protegit pera legislacion urbanistica o culturau	Árbol protegido por la legislación urbanística o cultural	Arbre protégé par la législation urbanistique ou la culturelle	Protected tree according to town planning or cultural legislation
DM, DC, DUC	Arbreda monumental, etc.	Bosquet monumentau, etc.	Arboleda monumental, etc.	Bois monumental, etc.	Monumental grove, etc.
AH, DH	Arbre històric, etc.	Arbe istoric, etc.	Arbe històric, etc.	Arbre historique, etc.	Historic tree, etc.
	Mesures principals (m)	Mesures principaus (m)	Medidas principales (m)	Mesures principales(m)	Main measurements (m)
h	Alçària total	Nautada totau	Altura total	Hauteur totale	Total height
c	Vol o perímetre del canó a 1,30 m (~alçària del pit)	Torn o circumferència deth tronc a 1,30 (~nautada der pitrau)	Circunferencia o perímetre del fuste a 1,30 m (~ altura del pecho)	Circonférence du fût à 1,30 m (~hauteur de poitrine d'homme)	Trunk girth or round at 1,30 m (~breast height, 4,27 feet)
C	Capçada: amplada mitjana (de <i>Cn</i> i <i>Cp</i> , diàmetre a nivell i perpendicular)	Capçada: amplada mieja (de <i>Cn</i> e <i>Cp</i> , diàmetre a nivèu e perpendicular)	Copa: anchura media (de <i>Cn</i> y <i>Cp</i> , copa: diámetro a nivel y diámetro perpendicular)	Houppier , couronne: diamètre moyen (de <i>Cn</i> et <i>Cp</i> , diamètre au niveau et perpendiculaire)	Crown spread: average diameter (between <i>Cn</i> and <i>Cp</i> ; horizontal and perpendicular diameter)
	Altres	Otros	Otros	Autres	Others
	comarca	comarca	comarca	comarque, (canton, région)	comarca, (region, ~county)
TM	terme municipal, municipi	tèrme municipau, municipi	término municipal, municipio	commune	municipality
	tronc, tija; branca	tronc; branca	tronco, tallo; rama	tronc, tige; branche	trunk, bole, stem; branch
~, c., circa	al voltant de, aproximadament	ath torn de, aproximativament	alrededor de, aproximadamente	environ, approximativement	around, approximately
	Aspecte	Aspècte	Aspecto	Aspect	Shape
N	normal, típic, ordinari	normau, típic, ordinari	normal, típico, ordinario	normale, typique, ordinaire	normal, typical, ordinary
D	en procés de decadència	en procés decadència	en proceso de decadencia	dans le processus de décadence	in process of decadence
	mort i ...	mòrt e ...	muerto y ...	mort et ...	dead and ...
MD	- encara és dret	- encara ei dret	- aún en pie	- toujours debout	- still standing
MI (in situ)	- en queden restes al lloc	- ne queden rèstes aqui	- quedan restos en el lugar	- il ya toujours en place	- there are remains in place
ME (ex situ)	- en queden restes a un altre lloc	- ne queden rèstes en un aute lòc	- quedan restos en otro lugar	- restes sont d'ailleurs	- remains in another place
MX	- no en queden restes	- non en queden rèstes	- no quedan restos	- il ne reste rien	- nothing remains
(NB) (nota bene)	Notes	Nòtes	Notas	Notes	Notes
(AS)	Arbres singulars més propers: -Vegeu la fitxa de cada AM citat - Llegenda al final	Arbes singulars apròp: - Guardatz era ficha de cada AM nomenat. - Llegenda ara fin.	Árboles singulares más próximos: -Véase la ficha de cada AM citado - Leyenda al final	Arbres singuliers plus proches - Voir la fiche pour chaque AM cité - Légende à la fin	Closest singular trees: - See the file of each cited AM - Legend in the end
(PI)	Alguns punts d'interès de la zona Parc nacional Parc natural / Paratge / Reserva natural, de fauna Espai d'interès natural	Quauqui punts d'interès deth parçan Parc nacionau Parc naturau / Site / Reserva naturau, de fauna Espai d'interès naturau	Algunos puntos de interés de la zona Parque nacional Parque natural / Paraje / Reserva natural, de fauna Espacio de interés natural	Quelques points saillants de la zone Parc national Parc naturel / Site / Réserve naturelle, de la faune Espace d'intérêt naturel	Some points of interest in the area National Park Natural Park / Site / Nature, Fauna Reserve Area of Natural Interest
PNC PNT, PNIN, RN, RF EIN					
(Inf)	Informació complementària: Codis: vegeu § "Per saber-ne més"	Informacion complementària: Còdis: guardatz § "Entà saber-ne n	Información complementaria: Códigos: véase § "Para saber más"	Information complémentaire: Codes: voir § "Pour en savoir plus"	Complementary Information: Codes: see § "To know more"
→	vegeu el Glossari	guardatz eth Glossari	véase el Glosario	voir le Glossaire	see the Glossary

2011.10.31

