












Estação Areeiro

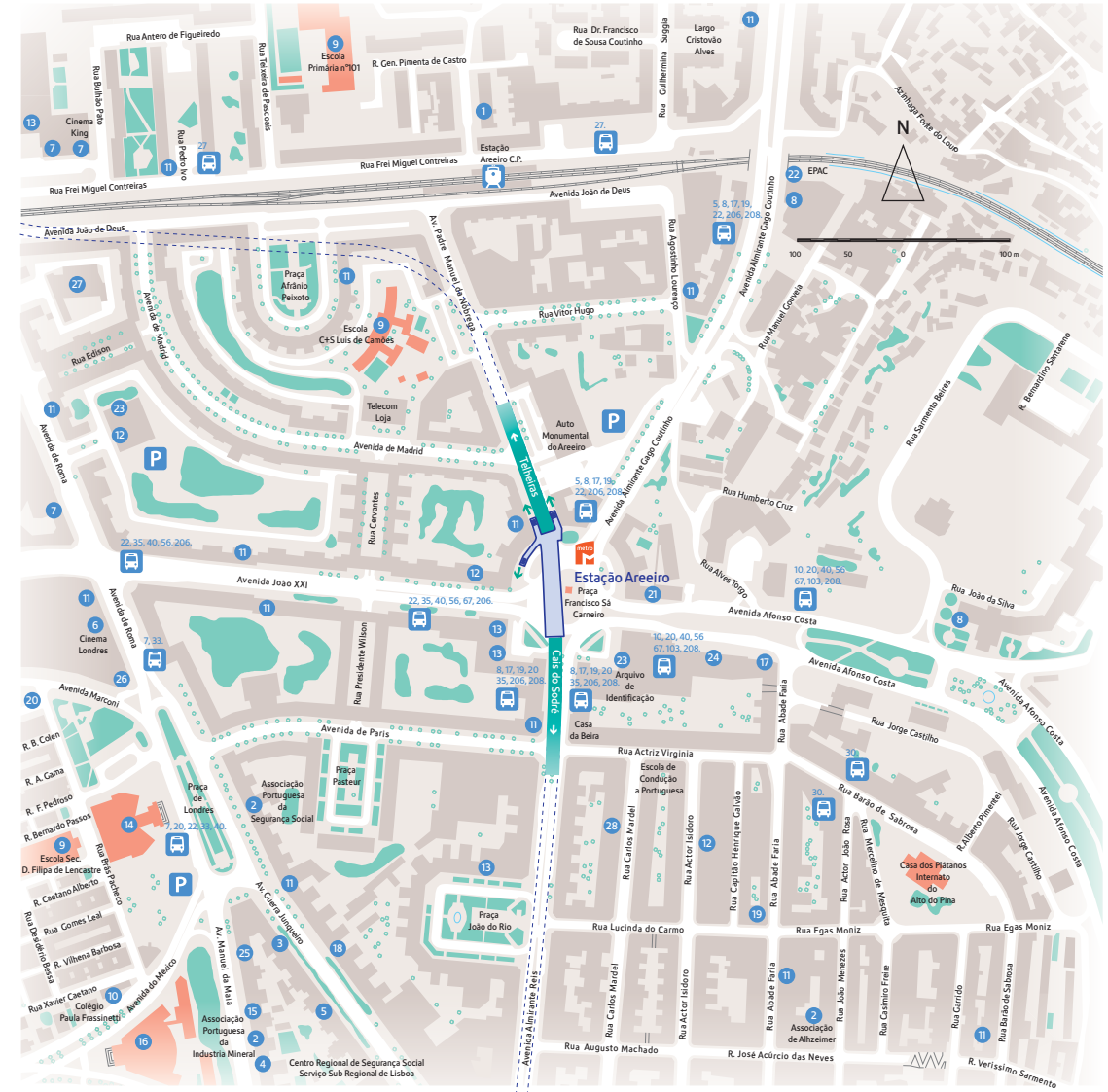
Informações úteis

1	Aero Club de Portugal	C1
2	Associações	
3	19º Cartório Notarial	B5
4	22º Cartório Notarial	B5
5	9º Conservatória do Registo Civil	B5
6	Cinemas/Teatros	
7	Correios	A3 / E3
8	Embaixada de São Tomé e Príncipe	D1
9	Escolas	
10	Externatos	
11	Farmácias	
12	Forum de Lisboa	A3
13	Hotéis/Residências	
14	Igreja S. João de Deus	A4
15	Instituto de Línguas	B5
16	INE – Instituto Nacional de Estatística	A5
17	Instituto do Trabalho e da Solidariedade	D4
18	Instituto Particular de Saúde	B5
19	Junta de Freguesia do Alto do Pina	D5
20	Liga Nacional de Defesa dos Animais	A4
21	MADRP – Ins. de Hidráulica Eng.Rural e Ambiente	C3
22	Instituto da Água	D1
23	MJ – Direcção Geral dos Registos e Notariado	A2 / C4
24	MTS – C. R. Seg. Social de Lisboa e Vale do Tejo	D4
25	MTS – Inst. de Gestão Financeira da Seg. Social	B5
26	MTS – Sec. de Est. do Emp. Formação e do Trab.	A4
27	Piscina Municipal do Areeiro	A2
28	Sociedade Columbófila do Centro de Portugal	C4

Mapa da área local

Símbolos

-  Estação do metro
-  Saída da estação
-  Entrada da estação
-  Autocarro
-  Comboio
-  Eléctrico
-  Elevador
-  Elevador de acesso à estação
-  Mobilidade reduzida
-  Parque de estacionamento
-  Táxi



1

2

3

4

5