

Wegwijzer - Itinéraire

km + km - 39 km/h 41 km/h 43 km/h

Oost-Vlaanderen

Gent

Officieuze Start

Emile Clauslaan (N60), Krijgslaan (N60), Burggravenlaan, Burggravenlaan, Burggravenlaan
 Schelde

Ledeberg

Achilles Heyndrickxlaan, Bellevue, Hundelgemsesteenweg (N444), E17

-5.5 11:36 11:37 11:37

Merelbeke

Hundelgemsesteenweg (N444)

-4.0 11:39 11:39 11:39

Hundelgemsesteenweg (N444) Ringvaart, Hundelgemsesteenweg (N444)

-1.9 11:42 11:42 11:42

Hundelgemsesteenweg (N444) Hundelgemsesteenweg (N444), Hundelgemsesteenweg (N444)

-1.3 11:43 11:43 11:43

Officiële Start - Na 7,4km neutralisatie thv KBC

Hundelgemsesteenweg (N444) Poelstraat

0.0 200.8 11:45 11:45 11:45

Poelstraat

1.7 199.1 11:48 11:47 11:47

Bottelare

Poelstraat

2.7 198.1 11:49 11:49 11:49

Oosterzele

Moortsele

Vijverstraat

4.1 196.7 11:51 11:51 11:51

Vijverstraat, Kloosterstraat

4.4 196.4 11:52 11:51 11:51

Kloosterstraat, Bakkerstraat 122/99 (11h38 - 12h22)

5.4 195.4 11:53 11:53 11:53

Landskouter

Bakkerstraat, Rooberg

6.2 194.6 11:54 11:54 11:54

Rooberg, Geraardsbergsesteenweg (N456)

6.9 193.9 11:56 11:55 11:55

Oosterzele

Geraardsbergsesteenweg (N465), Geraardsbergsesteenweg (N465a)

7.5 193.3 11:57 11:56 11:55

Geraardsbergsesteenweg (N456a), Geraardsbergsesteenweg (N456a), Geraardsbergsesteenweg (N415), Houtemstraat (N415)

8.9 191.9 11:59 11:58 11:57

Houtemstraat

10.1 190.7 12:01 12:00 11:59

Sint-Lievens-Houtem

Bruisbeke

11.4 189.4 12:02 12:02 12:01

Bruisbeke, Wettersesteenweg (N462), Monseigneur Meulemansstraat (N462), Paardenmarkt (N462), Polbroek (N462)

12.8 188.0 12:05 12:04 12:03

Polbroek (N462), Espenhoek (N462)

14.5 186.3 12:07 12:06 12:05

Zottegem

Oombergen

Oombergenstraat (N462) Steenweg op Aalst (N46)

15.5 185.3 12:09 12:08 12:07

Herzele

Hillegem

Provincieweg (N46)

16.9 183.9 12:11 12:10 12:09

Provincieweg (N46)

17.6 183.2 12:12 12:11 12:10

Herzele






















































































Provincieweg (N46), Stationsstraat (N464) 89/32 (12h15 - 12h46), Stationsstraat (N464), Groenlaan (N464), Groenlaan (N464), Arestraat (N464), Arestraat (N464)

19.5 181.3 12:15 12:13 12:12
















































































































































































































Arestraat (N464)

23.0 177.8 12:20 12:19 12:17

Wegwijzer - Itinéraire

	km +	km -	39 km/h	41 km/h	43 km/h
  Boekelbaan (N454)	53.6	147.2	13:07	13:03	13:00
Horebeke					
Sint-Maria-Horebeke	54.2	146.6	13:08	13:04	13:01
 Meersestraat					
Sint-Kornelis-Horebeke					
  Meersestraat,  Haaghoek	55.6	145.2	13:10	13:06	13:03
 Haaghoek 2000m	56.2	144.6	13:12	13:07	13:03
  Haaghoek	56.4	144.4	13:12	13:07	13:04
Brakel					
Zegelsem	57.4	143.4	13:13	13:09	13:05
 Haaghoek,  Leberg					
 Helling / Côte 1: Leberg	59.2	141.6	13:16	13:12	13:08
950m - Gem 4,2% - Max 13,8%					
  Pottenberg					
Elst	59.6	141.2	13:17	13:12	13:08
 Pottenberg,  N415  Lepelstraat					
  Lepelstraat,   Lepelstraat	59.8	141.0	13:17	13:12	13:08
  Lepelstraat	60.3	140.5	13:18	13:13	13:09
Michelbeke	60.8	140.0	13:18	13:14	13:10
 Lepelstraat					
   Guido Gezellelaan,   Groenstraat   Riedeplein	61.2	139.6	13:19	13:14	13:10
Sint-Maria-Oudenhove	62.5	138.3	13:21	13:16	13:12
 Berendries					
 Helling / Côte 2: Berendries	63.3	137.5	13:22	13:18	13:13
940m - Gem. 7% - Max. 12,3%					
  Kasteeldreef (N462)					
Nederbrakel	64.7	136.1	13:25	13:20	13:15
  Molenberg (N462),  Moriaanstraat (N462)					
  Moriaanstraat (N462),  Watermolenstraat (N462),  Beekstraat (N462),  Brusselsestraat (N462)	66.3	134.5	13:27	13:22	13:17
  (aan Top Bronner) Rondweg (N8c)   Warande,  Dr. De Drijverstraat,  Ten Bossestraat	66.9	133.9	13:28	13:23	13:18
 Helling / Côte 3: Tenbosse	68.2	132.6	13:30	13:25	13:20
450m - Gem. 6,9% - Max. 8,7%					
 Kruisstraat,  Lierenhoek					
Lierde					
Sint-Martens-Lierde	69.3	131.5	13:32	13:26	13:22
 Lierenhoek,   Stratendries					
  Stratendries,  Tempel,  Wagenweg,   Hoogstraat	70.6	130.2	13:34	13:28	13:23
  Hoogstraat,	73.4	127.4	13:38	13:32	13:27
Sint-Maria-Lierde	73.5	127.3	13:38	13:33	13:28
 N8  Eikenmolen					
 Helling / Côte 4: Eikenmolen	73.7	127.1	13:38	13:33	13:28
610m - Gem. 5,9% - Max. 12,5%					
 Caudenberg					
  Caudenberg,   Neerstraat,      Steenweg (N8),  Nieuwstraat 	74.6	126.2	13:40	13:34	13:29
Sint-Martens-Lierde	75.9	124.9	13:42	13:36	13:31
 Kloosterstraat    Opstaldries,   					




































































Wegwijzer - Itinéraire

	km +	km -	39 km/h	41 km/h	43 km/h
  Opstaldries  	77.1	123.7	13:44	13:38	13:33
Deftinge	77.4	123.4	13:44	13:38	13:33
 Wassegemstraat  					
  Wassegemstraat,  Kerkstraat     Hekkouterstraat, 	78.3	122.5	13:45	13:40	13:34
  Hekkouterstraat,   Pikkelgem,  Lindestraat	79.8	121.0	13:48	13:42	13:36
Geraardsbergen					
Schendelbeke	81.1	119.7	13:50	13:44	13:38
 Galgestraat   Astridlaan (N42)  122/53 (13h53 - 14h06)					
Geraardsbergen	82.3	118.5	13:52	13:45	13:40
 Astridlaan (N42)   Zonnebloemstraat (N495) 					
 Weverijstraat    Denderstraat,  Abdijstraat Renners:  Vesten,  Oudebergstraat,  Muur,  Kapelmuur Volgers:  Oude Steenweg	84.1	116.7	13:54	13:48	13:42
 Helling / Côte 5: Muur - Kapelmuur	85.6	115.2	13:57	13:50	13:44
 Driepikkel,  Oude Steenweg,  Edingseweg (N495),              					
  Guilleminlaan (N496)    Dender ,  Guilleminlaan (N496),  Verhaegenlaan (N496),  Lessensstraat (N496),       	86.2	114.6	13:58	13:51	13:45
 Groteweg (N496) 					
Overboelare	90.1	110.7	14:04	13:57	13:51
 Groteweg (N496),    Astridlaan (N42)					
Goeferdinge	90.6	110.2	14:04	13:58	13:51
 Astridlaan (N42),                     					
Zarlarding	92.9	107.9	14:08	14:01	13:55
 Oudenaardsestraat (N493),  Oudenaardsestraat (N493),  Oudenaardsestraat (N493)					
Brakel					
Parike	96.1	104.7	14:13	14:06	13:59
 Steenweg (N493)					
  Steenweg (N493) 	96.5	104.3	14:13	14:06	14:00
  Steenweg (N493),  Geraardsbergsestraat (N493)	97.5	103.3	14:15	14:08	14:01
Nederbrakel	98.7	102.1	14:17	14:09	14:03
 Geraardsbergsestraat (N493) 					
  Geraardsbergsestraat (N493)                            	98.9	101.9	14:17	14:10	14:03
 Fietsmonument Ronde van Vlaanderen  Herreweg (N8),  Jagersstraat (N8)	100.1	100.7	14:19	14:11	14:05
  Jagersstraat (N8),  Meerbeekstraat	100.6	100.2	14:20	14:12	14:05
  Meerbeekstraat,                      	101.0	99.8	14:20	14:13	14:06
  Kerkhofstraat,  Valkenbergstraat	102.3	98.5	14:22	14:15	14:08
 Helling / Côte 6: Valkenberg	103.3	97.5	14:24	14:16	14:09
540m - Gem. 8,1% - Max. 12,8%                       					
 Collect Zone  Gentsstraat (N415)	104.7	96.1	14:26	14:18	14:11
 Bevoorrading  Gentsstraat (N415)	105.2	95.6	14:27	14:19	14:12
Elst  Gentsstraat (N415),  Boekelstraat	106.1	94.7	14:28	14:20	14:13
 Collect Zone  Gentsstraat (N415),  Boekelstraat	106.2	94.6	14:28	14:20	14:13

Wegwijzer - Itinéraire

	km +	km -	39 km/h	41 km/h	43 km/h
Zwalm					
Sint-Blasius-Boekel	108.0	92.8	14:31	14:23	14:16
↑ Marlboroughstraat					
↓ ↑ Marlboroughstraat ↗ ↖ Boekelbaan (N454)	109.2	91.6	14:33	14:25	14:17
↖ ↗ ↑ Boekelbaan (N454)	109.4	91.4	14:33	14:25	14:18
Horebeke					
Sint-Maria-Horebeke	110.0	90.8	14:34	14:26	14:18
↖ Meersestraat					
Sint-Kornelis-Horebeke	111.6	89.2	14:37	14:28	14:21
↓ ↑ Meersestraat, ↖ Haaghoek	111.6	89.2	14:37	14:28	14:21
⚡ Haaghoek 2000m	112.1	88.7	14:37	14:29	14:21
↖ ↑ Haaghoek	112.2	88.6	14:38	14:29	14:22
Brakel					
Zegelsem	113.2	87.6	14:39	14:31	14:23
↑ Haaghoek					
↓ ↑ Teirlinckstraat, ↖ Sint-Ursmarsstraat	113.9	86.9	14:40	14:32	14:24
↖ ↗ ↖ ↗ Oudenaardsestraat (N8)	114.5	86.3	14:41	14:33	14:25
Horebeke					
Sint-Kornelis-Horebeke	115.1	85.7	14:42	14:33	14:26
↑ Heerweg (N8)					
Sint-Maria-Horebeke	115.9	84.9	14:43	14:35	14:27
↑ Heerweg (N8), ↖ Stene (N454)					
Maarkedal					
Schorisse	118.2	82.6	14:47	14:38	14:30
↖ Zottegemstraat (N454)					
↓ ↑ ↖ Zottegemstraat (N454) ↗ ↖ Hofveldstraat (N454), ↑ Langestraat (N454) ↖ ↖ Kaperij	119.0	81.8	14:48	14:39	14:31
↖ ↗ ↑ Kaperij ⚡ 450m, ↑ Bosgatstraat	120.5	80.3	14:50	14:41	14:33
⚠ Helling / Côte 7: Kaperij	121.9	78.9	14:53	14:43	14:35
1000m - Gem. 5,5% - Max. 9%					
↑ Bosgatstraat, ↖ Bosterijstraat					
Henegouwen - Hainaut					
Flobecq	123.6	77.2	14:55	14:46	14:38
↑ d'Hoppe, ↖ ↖ Houppe (N48)					
Ellezelles	125.3	75.5	14:58	14:48	14:40
↑ Chaussée de Ninove (N48)					
Oost-Vlaanderen					
Ronse	126.6	74.2	15:00	14:50	14:42
↑ Ninoofsesteenweg (N48), ↑ ↖ Ninovestraat (N48)					
↓ ↑ Ninovestraat (N48) ⚠ 86/27 (14h50 - 15h10)	129.7	71.1	15:05	14:55	14:46
↖ Eugène Soudan Square ↖ Bruul, ↑ ↖ Antonia Depoorterplein, ↑ ↖ Stefaan-Modest Glorieuxlaan	131.6	69.2	15:07	14:58	14:49
↖ ↖ Broeke, ↖ Oudestraat	132.3	68.5	15:08	14:59	14:50
↖ ↑ Oudestraat, ↖ Kruisstraat (N60)	133.5	67.3	15:10	15:00	14:51
⚠ Helling / Côte 8: Kruisberg	133.8	67.0	15:11	15:01	14:52
1800m - Gem. 4,8% - Max. 9% - ⚡ 450m					
↑ Kruisstraat (N60)					
Maarkedal					

Wegwijzer - Itinéraire

	km +	km -	39 km/h	41 km/h	43 km/h
Nukerke  Ommegangstraat,  (aan Café 't Wit Paard) Weitstraat  86/31 (14h47 - 15h13)	134.0	66.8	15:11	15:01	14:52
Etikhove  Donderij	138.4	62.4	15:18	15:08	14:58
 Donderij 800m  Hof te Fiennestraat  300m	138.5	62.3	15:18	15:08	14:58
Nukerke  Vlaamse Ardennenstraat,  Kleistraat,  Taaienberg	140.3	60.5	15:21	15:10	15:01
 Helling / Côte 9: Taaienberg 530m - Gem. 6,6% - Max. 15,8% -  500m  Bossenaarstraat	143.4	57.4	15:26	15:15	15:05
Etikhove  Onderbossenaarstraat	144.8	56.0	15:28	15:17	15:07
  Onderbossenaarstraat,  Nederholbeekstraat  Etikhoveplein  300m   Gieterijstraat  200m	145.3	55.5	15:29	15:18	15:08
  Gansbeekstraat (N457)	146.4	54.4	15:30	15:19	15:09
Maarke-Kerkem  Eikenberg 	147.4	53.4	15:32	15:21	15:11
 Helling / Côte 10: Eikenberg 1200m - Gem. 5,2% - Max. 10% -  1200m	148.8	52.0	15:34	15:23	15:13
Oudenaarde Volkegem  Geraardsbergenstraat (N8),  Steenbergstraat	148.8	52.0	15:34	15:23	15:13
  Steenbergstraat,  Rogier Van Brakelstraat,  De La Kethulleplein  50m  Volkegemberg,  Wolvenberg	150.3	50.5	15:36	15:25	15:15
 Helling / Côte 11: Wolvenberg 645m - Gem. 7,9% - Max. 17,3%	151.9	48.9	15:39	15:27	15:17
Mater  Ruitersstraat					
 Ruitersstraat 800m  Sint-Amelbergstraat	152.0	48.8	15:39	15:27	15:17
  Sint-Amelbergstraat,  Sint-Amelbergstraat,  Matersplein	153.0	47.8	15:40	15:29	15:18
 Karel Martelstraat 1300m	153.3	47.5	15:41	15:29	15:19
  Karel Martelstraat,  Holleweg	154.4	46.4	15:42	15:31	15:20
 Holleweg 350m  Holleweg,  Hauwaart (N8)	154.7	46.1	15:43	15:31	15:21
Horebeke Sint-Maria-Horebeke  Heerweg (N8)  Bovenstraat	156.8	44.0	15:46	15:35	15:24
 Sint-Kornelis-Horebeke  Bovenstraat,  Haaghoek	158.0	42.8	15:48	15:36	15:25
  Haaghoek  Haaghoek	158.7	42.1	15:49	15:37	15:26
 Haaghoek 2000m	159.3	41.5	15:50	15:38	15:27
  Haaghoek	159.4	41.4	15:50	15:38	15:27
Brakel Zegelsem  Haaghoek,  Leberg	160.4	40.4	15:52	15:40	15:29
 Helling / Côte 12: Leberg 950m - Gem 4,2% - Max 13,8%  Pottenberg	162.3	38.5	15:55	15:42	15:31

Wegwijzer - Itinéraire

	km +	km -	39 km/h	41 km/h	43 km/h
Elst ↑ Pottenberg, ⚠ N415 ↑ Lepelstraat ↗	162.7	38.1	15:55	15:43	15:32
↓ Lepelstraat, ↻ ↑ Lepelstraat	162.8	38.0	15:55	15:43	15:32
⚠ ↑ Lepelstraat	163.3	37.5	15:56	15:44	15:33
Michelbeke ↑ Lepelstraat	163.8	37.0	15:57	15:45	15:34
↓ ↻ ↻ Heksteelstraat, ↑ Boembeke, ↻ Boembeke, ↻ Boembeekstraat	164.2	36.6	15:58	15:45	15:34
Zwalm Rozebeke ↑ Boembeekstraat, ↻ Rozebekeplein, ↻ Sint-Annastraat	166.8	34.0	16:02	15:49	15:38
⚠ Helling / Côte 13: Boembeke ↑ Sint-Annastraat	168.2	32.6	16:04	15:51	15:40
Roborst ↑ Sint-Annastraat, ⚠ N454 ↑ ↗ Huttegemstraat	168.3	32.5	16:04	15:51	15:40
↓ Huttegemstraat, ⚠ ↻ Borstekouterstraat, ↻ ↑ Borstekouterstraat	168.8	32.0	16:05	15:52	15:41
⚠ ↑ Borstekouterstraat ⚠ 89/52 (15h34 - 16h26)	169.9	30.9	16:06	15:54	15:42
Zottegem Velzeke-Ruddershove ↑ Paddestraat	170.0	30.8	16:07	15:54	15:42
⚠ Paddestraat 2300m	170.3	30.5	16:07	15:54	15:43
↓ ↑ Paddestraat, ↻ ↻ Romeinsplein, ↑ Beugelstraat, ↻ Lippenhovestraat	172.3	28.5	16:10	15:57	15:45
⚠ Lippenhovestraat 1300m, ↻ Lippenseweg, ⚠ N46 ↑ Steenbekestraat	173.0	27.8	16:11	15:58	15:46
Oosterzele Balegem ↑ Bierman, ↻ Evelandweg, ↻ ↻ Houte, ↻ Cijsweg, ↻ Pontslag, ↑ Frankenbos, ↻ ↻ Frankenbos, ↻ Frankenbos, ↻ ↻ Lange Munte	176.3	24.5	16:16	16:03	15:51
⚠ Lange Munte 2500m	176.3	24.5	16:16	16:03	15:51
Gavere Dikkelvenne ↑ Staatsbaan (N415), ↻ Provinciebaan (N444)	182.4	18.4	16:26	16:12	16:00
⊠ Collect Zone ↑ Provinciebaan (N444)	183.1	17.7	16:27	16:13	16:00
Oosterzele Scheldewindeke ↑ Hundelgemsesteenweg (N444)	183.5	17.3	16:27	16:14	16:01
Gavere Baaigem ↑ Hundelgemsesteenweg (N444) ⚠	184.0	16.8	16:28	16:14	16:02
Merebeke ↑ Hundelgemsesteenweg (N444)	185.4	15.4	16:30	16:16	16:04
↻ (aan fietswinkel) Molenstraat	189.1	11.7	16:36	16:22	16:09
↓ ↑ Molenstraat, ↻ ↻ Gaverssesteenweg	189.6	11.2	16:37	16:23	16:10
⚠ ↑ Gaverssesteenweg	190.9	9.9	16:39	16:24	16:11
↓ ↑ Gaverssesteenweg, ⚠ ↻ ↻ Zwijnaardsesteenweg (N469)	193.9	6.9	16:43	16:29	16:16
⚠ ↑ Zwijnaardsesteenweg (N469), ↻ ↻ ↻ ⚠ Scheldekanaal	194.2	6.6	16:44	16:29	16:16
Gent					

Wegwijzer - Itinéraire

	km +	km -	39 km/h	41 km/h	43 km/h
Zwijnaarde					
 Adolphe della Faillelaan (N496),  Schelde,  E17,   Tramstraat (N496)	195.9	4.9	16:46	16:32	16:18
  Tramstraat,   Grotesteenweg Noord (N60),   Grotesteenweg Noord (N60),  E40  Ringvaart	196.7	4.1	16:48	16:33	16:19
Gent					
 Oudenaardsesteenweg (N60),   Oudenaardsesteenweg (N60)	198.4	2.4	16:50	16:35	16:22
 De Sterre (N60),  Krijgslaan (N60) 	199.1	1.7	16:51	16:36	16:23
 Emile Clauslaan (N60)	200.6	0.2	16:54	16:39	16:25
 Aankomst - Arrivée	200.8	0.0	16:54	16:39	16:25