

ESTADOS UNIDOS MEXICANOS

DEPARTAMENTO DE LA ESTADISTICA NACIONAL

RESUMEN

DEL

CENSO GENERAL DE HABITANTES

DE 30 DE NOVIEMBRE DE 1921



MEXICO

TALLERES GRAFICOS DE LA NACION

1928

ESTADOS UNIDOS MEXICANOS

I N D I C E

PRIMERA PARTE		TERCERA PARTE	
	Págs.		Págs.
Datos Geográficos	3	División Territorial	
SEGUNDA PARTE		Lista alfabética de Municipios	105
—		Lista de Municipios, por grupos, según el número de habitantes	135
Cuadros del Censo de Habitantes		Localidades de la República, cuyo número de habitantes pasa de 2 000	166
« Edad y Sexo »	59	« Resúmenes »	188
« Grupos de edades y tanto por ciento que representa cada grupo sobre el total de habitantes »	61	A P E N D I C E	
« Razas »	62	—	
« Defectos Físicos y Mentales »	63	Cuadros	
« Lugar de nacimiento »	64	Predominio de un sexo sobre otro, según los Censos de 1895, 1900, 1910 y 1921	187
« Nacionalidad Actual »	67	Diferencias entre la población presente el día del Censo en cada Entidad Federativa y la que le corresponde por nacimiento, repartida en otras Entidades	189
« Nacionalidad Actual, adquirida por naturalización »	68	Población de las Entidades de la República, según los Censos de 1895, 1900, 1910 y 1921	190
« Idioma Nativo »	69	Densidad de población, según los Censos de 1895, 1900, 1910 y 1921	192
« Idioma que sin ser el nativo, habla el empadronado »	71	Población de las Entidades de la República, en orden decreciente	193
« Mujeres casadas, viudas y divorciadas o separadas, clasificadas según su edad y el número de hijos que nacieron vivos »	73	Densidad de población de las Entidades de la República, en orden decreciente	194
« Mujeres casadas, viudas y divorciadas o separadas, clasificadas según su edad y el número de hijos que en la actualidad viven »	74	Superficies de las Entidades Federativas; en orden decreciente	195
« Estado Civil »	75	Altura de las capitales de la República, en orden decreciente	196
« Mexicanos varones, mayores de 21 años, incluidos los que saben o no leer y escribir »	76	Extensión de las Entidades de la República, en kilómetros cuadrados	197
« Continuación del cuadro anterior »	77	Analfabetismo	198
« Residencia »	78	Gráfica de las diferencias en la población de los Estados Unidos Mexicanos, según los Censos de 1895 a 1921	199
« Bienes Raíces »	80	Gráfica de la densidad de población de los Estados Unidos Mexicanos, según los Censos de 1895 a 1921	201
« Ocupaciones »	82	Gráfica de las superficies de los Estados Unidos Mexicanos, en kilómetros cuadrados, según los censos de 1900, 1910 y 1921	203
« Habitantes de cada raza, mayores de 10 años, clasificados en los que saben o no leer y escribir » ..	101		
« Religión »	102		

FE DE ERRATAS

Página	Línea	DICE	DEBE DECIR
4	25	1.963,678	1.969,154
25	25	en el Bravo;	en el Bravo; Tampico, en el Pánuco;
26	27	San Sebastián	Sebastián
30	48	Suroeste-Noreste	Sureste-Noroeste
32	37	Noreste	Noroeste
34	9	el de Querétaro	al de Querétaro
35	11	Tlahualillo	Tlahualilo
36	25	Sureste	Suroeste
47	10	28.438,762 kilómetros	28,438 kilómetros, 762 metros
47	15	20,68.99	20,689.9
47	16	2,019.87	20,198.7
50	24	27.287,729	27.267,729
51	7	de esta última ciudad	de la misma Capital
113	6	Etla, Soledad	Etla, Soledad
184	15	2 153	2 133
198	10	Baja California, Distirto Sur	Baja California, Distrito Sur

PRIMERA PARTE

DATOS GEOGRAFICOS

ESTADOS UNIDOS MEXICANOS

DATOS GEOGRAFICOS

SITUACION Y LIMITES.—La Nación Mexicana se encuentra situada en la parte meridional de la América Septentrional del Nuevo Continente, entre los $14^{\circ}33'$ y $32^{\circ}43'$ de latitud Norte, y los $86^{\circ}48'$ y $117^{\circ}08'$ de longitud Oeste del Meridiano de Greenwich. Tiene por límites: al Norte, los Estados Unidos de Norte América; al Este, el Golfo de México y el Mar de las Antillas; al Sureste, la posesión británica de Belice y la República de Guatemala, y al Sur y al Oeste el Océano Pacífico.

La línea divisoria con la República de Norte América, es natural en una gran extensión, pues que la forma el río Bravo; y el resto, ha sido señalado por procedimientos astronómicos. Esos linderos emanaron de los tratados internacionales entre ambas Repúblicas, en los años 1848 y 1853; fué en esta última fecha cuando se fijó definitivamente la línea limítrofe, la cual principia en el Golfo de México, tres leguas frente a la desembocadura del río Bravo; se sigue la traza de un plano por el canal más profundo del lecho medio del río, hasta el paralelo $31^{\circ}47'$ que lo corta; después este paralelo, por 100 millas, hacia el Oeste, hasta el Meridiano que une ese punto con otro, sobre el paralelo $31^{\circ}20'$, el cual se sigue hacia el Occidente, hasta encontrar el Meridiano 111° de longitud Oeste de Greenwich. De ese punto, la línea limítrofe se continúa por la traza de un plano azimutal, que termina en la margen izquierda del río Colorado, en un punto situado a 20 millas al Sur de la confluencia del Gila con el Colorado, sobre el paralelo $32^{\circ}43'30''$ de latitud Norte. Concluye la línea divisoria, por otro plano azimutal, que partiendo de la margen derecha del Colorado, frente a la confluencia indicada, termina en un punto del litoral del Pacífico, situado a una legua marina, al Sur de la plaza principal del antiguo Puerto de San Diego, en Estados Unidos. Se considera la parte austral de su bahía, como divisoria entre el litoral de la Alta y el de la Baja California. Por violaciones que posteriormente hubo en el lindero mencionado, los Gobiernos de ambas naciones acordaron, dentro de un espíritu de equidad, restablecer las mohoneras o señales divisorias en los lugares correspondientes, lo que se verificó en los años 1892 a 1896. La longitud de la línea divisoria con los Estados Unidos, es de 2,730 kilómetros.

La línea divisoria con la República de Guatemala, fué estipulada entre los Gobiernos respectivos, el 27 de septiembre de 1882 y precisada definitivamente el 1° de abril de 1895. Según los tratados internacionales, arranca desde un punto en el Océano Pacífico, situado a tres leguas enfrente de la desembocadura del río Suchiate; remonta el canal medio de la expresada corriente, hasta un punto distante 25 metros de la Garita de Talquián, lugar perteneciente a Guatemala, desde donde se sigue la traza de un plano azimutal que pasa por el punto más, alto del volcán de Tacaná y continúa hasta la cumbre de Buenavista, en la Sierra Madre de Chiapas. Desde ese lugar, se sigue en la dirección Noreste, hasta la cumbre del cerro de Ixbul, prolongándose por 4 kilómetros más, hasta el punto en donde se forma el vértice de Santiago, para seguir después

hacia el Este, el paralelo que cruza dicho vértice, hasta el curso del río Chixoy, que sirve de límite natural, hasta su confluencia con el río de la Pasión, en donde principia el Usumacinta, que continúa la línea divisoria, hasta donde lo corta el paralelo que pasa a 25 kilómetros al Sur de la plaza del pueblo de Tenosique, del Estado de Tabasco. Se sigue dicho paralelo rumbo al Este, hasta su intersección con el meridiano correspondiente a un punto situado a la tercera parte de la distancia que hay entre el expresado pueblo de Tenosique y el de Sacluk, contándose esa distancia desde la plaza ya indicada de Tenosique. Se emplea este último meridiano, subiendo hacia el Norte, hasta su intersección con el paralelo 17°49', que finalmente se sigue, hasta la frontera con Belice. La extensión de los límites mencionados es de 900 kilómetros.

La línea divisoria con Belice, que anteriormente formaba parte del territorio nacional, fué motivo de un tratado con el Gobierno Británico, que el Senado mexicano ratificó el año de 1897. Esencialmente la frontera está formada por los siguientes elementos: el plano medio del canal de Bacalar Chica, entre Yucatán y el Cayo Ambergris, que se sigue rumbo al Suroeste, hasta encontrar el paralelo 18°09', que sirve hasta su intersección con el meridiano 88° 02' de longitud Oeste de Greenwich, el cual se remonta hasta encontrar el paralelo 18° 25', que se emplea por el Oeste, hasta el meridiano 88°18', que pasa por la desembocadura del río Hondo. Se sigue esta corriente y la del arroyo Azul, hasta el Salto de Garbutt, por cuyo meridiano se baja hacia el Sur, hasta llegar al paralelo 17°49', que sirve de límites con la República de Guatemala. La línea divisoria que se ha descrito tiene una longitud de 170 kilómetros.

SUPERFICIE Y HABITANTES.—Motivo de constantes rectificaciones ha sido la superficie de la República, superficie que algunos geógrafos calculan, en números redondos, en 2.000,000 de kilómetros cuadrados; pero las últimas mediciones oficiales de las distintas entidades e islas, consignan una área total de 1.963,678 kilómetros cuadrados. Como la población de la República, según el Censo de 1921, es de 14.334,780 habitantes, le corresponde una densidad relativa de 7.27 por kilómetro cuadrado.

Si se exceptúan las Repúblicas de Norte América, Brasil y Argentina, México es la Nación independiente más extensa del Nuevo Mundo, en donde ocupa aproximadamente la vigésima parte del área total; y le corresponde la 68ª. parte de la superficie de todos los lugares habitados del Globo. Más aún, de las naciones de Europa sólo Rusia supera en área a México.

CONSTITUCION GEOLOGICA.—El territorio de los Estados Unidos Mexicanos presenta aspectos fisiográficos que difieren según la edad, origen y estructura de las diferentes rocas que entran en su constitución geológica.

El cuerpo principal de nuestro territorio se caracteriza por la extensa altiplanicie denominada Mesa Central o altiplanicie del Anáhuac, que se extiende desde el Valle de Puebla hacia el Noroeste. La limitan al Este y Oeste dos grandes cadenas montañosas: la Sierra Madre Oriental y la Sierra Madre Occidental, formadas por diversos elementos que no hicieron su aparición en una misma época, sino que han sido levantamientos sucesivos y están constituidas por materiales geológicos de naturaleza esencialmente diferentes, pues en la primera predominan las rocas sedimentarias mesozoicas, mientras que en la segunda abundan las rocas ígneas.

La Mesa Central mexicana se supone que se formó por los movimientos, orogénicos que en México acompañaron a los movimientos epirogénicos, de la América del Norte. Las sierras se originaron en una región de plegamiento más o menos intenso de la corteza terrestre, y algunas de sus desigualdades han sido niveladas en grandes extensiones por la erosión, y en otras, cubiertas por los productos de las eyecciones volcánicas que tuvieron lugar en épocas posteriores al plegamiento.

En los diferentes terrenos que existen en México, entran como materiales geológicos constitutivos, innumerables variedades de rocas ígneas, sedimentarias y metamórficas, de edades que varían desde el pre-Cámbrico hasta el Reciente.

PROTEROZOICO

Las rocas que se depositaron o aparecieron en épocas pre-cámbricas, forman dos grupos principales: uno, que comprende las rocas metamórficas, y otro, las de origen ígneo. Las rocas metamórficas son las más antiguas y consisten en gneises, filitas (filades) y algunos esquistos cristalinos; las rocas ígneas son granitos, principalmente pegmatitas, granulitas y dioritas.

En las comarcas pre-cámbricas de México, dominan en general las rocas apizarradas muy cristalinas, salvo en pequeñas áreas donde se encuentran filitas y pizarras más o menos arcillosas.

Ocupando la base de las formaciones geológicas existentes en el país, se encuentran gneises biotíticos, de muy fácil exfoliación y de aspecto porfiroide, que raras veces se cambian en gneises de muscovita; hacia la base de esta formación, los gneises pierden esquistosidad y pasan a una especie de gnesis granítico y en partes a granito franco. En su porción superior, los gneises se transforman gradualmente en filitas.

Descansando sobre las rocas anteriores, se hallan las filitas cuya estructura varía desde la gnéisica, como en las que se encuentran inmediatamente sobre los gneises, perfectamente apizarrada y muy cargadas de arcilla, hasta esquistosa en su porción superior. Esta formación es interrumpida con frecuencia, especialmente entre las filitas gnéisicas y las arcillosas, por abundantes y poderosos bancos de mica-pizarras, clorita-pizarras, sericita-pizarras y anfibolita-pizarras.

Después del depósito de las filitas muy arcillosas, con las que termina la serie de rocas y sedimentos metamórficos precámbricos, hicieron su aparición las rocas graníticas: primero de estructura gnéisica o porfiroide y después los granitos propiamente dichos, de elementos bien desarrollados, seguidos de granitos hornbléndicos que, como diques o cuerpos intrusivos, de forma irregular, atraviesan a las rocas graníticas y sedimentos metamórficos más antiguos.

Las pegmatitas y las granulitas se encuentran cortando a los granitos y rocas metamórficas, siendo las pegmatitas el producto de dos épocas distintas de erupción: una que se observa claramente en Sonora, atravesando solamente el granito gnéisico a los gneises y pizarras esquistosas, y otra que tuvo lugar tanto al Noroeste como en la parte media y Sur del país y corta a los granitos de grandes elementos, granulitas y granitos hornbléndicos.

Las dioritas aparecieron en erupciones posteriores a las que originaron las rocas señaladas antes, y se encuentran muy abundantes, en forma de diques o reventazones, en Guerrero, Norte de Oaxaca, Sur de Puebla y Noroeste de Sonora.

Como resultado de las fuertes presiones laterales, provocadas por el depósito de enormes cantidades de sedimentos en el seno de las aguas que circundan nuestro país, las formaciones pre-cámbricas, en épocas posteriores, fueron levantadas, rotas y plegadas de manera más o menos intensa, formando pliegues anticlinales, sinclinales y oblicuos de diversas dimensiones, cuyas aristas o crestas son de rumbo variable, principalmente entre 20° y 45° Noroeste-Sureste, con echado entre 5° y 75° al Noreste o al Suroeste.

Las rocas pre-cámbricas del Oeste de México no afloran en una área enteramente continua, pues se encuentran cubiertas en algunos lugares por girones y casquetes de rocas ígneas y sedimentarias más jóvenes; sus afloramientos no intervienen de manera notable en la formación del relieve general del país y se hallan principalmente a lo largo de la costa del Pacífico, en forma de fajas irregulares de contorno que no ha sido fijado todavía con exactitud. En la Baja California constituyen el eje de la cordillera central de esta península y se prolongan desde Sonora y Sinaloa, abarcando también la porción Oeste del Estado de Durango y Sur de Chihuahua hasta Michoacán, Gue-

rrero, Oaxaca y Chiapas. Entre Guerrero y Oaxaca constituyen parte de la Sierra Madre Occidental y las rocas pre-cámbricas invaden la porción meridional del Estado de México, al Sur de la Sierra de Temascaltepec; penetran a Morelos por Hueyapan, Aguardiente y Vaquería y se prolongan hasta el Estado de Puebla, donde ocupan importantes extensiones superficiales, especialmente en su porción meridional. En el interior de México y como verdaderos islotes aislados, se encuentran algunos pequeños afloramientos de estas rocas, como en lugares vecinos a la población de El Cacao en el Estado de Colima; cerca de las poblaciones de Tlahuiltepa, Tenango y Apantlasol, en Hidalgo; a inmediaciones de la capital de Guanajuato; cerca de las poblaciones de Cedral y Sotol, en San Luis Potosí; en el ex-Cantón de Zongolica, en Veracruz, y cerca de Fresnillo, en Zacatecas.

PALEOZOICO

El paleozoico ha dejado en México huellas casi insignificantes y las rocas correspondientes a esta era, además de ser muy escasas, no se presentan bien caracterizadas.

Ciertos granitos y pegmatitas que con algunos sedimentos metamórficos se distribuyen respectivamente en forma de diques o en pequeñas porciones superficiales aisladas, en la parte septentrional de la Baja California y en el Estado de Sonora, han sido considerados de edad paleozoica, sin que se pueda distinguir con precisión a qué pisos corresponden, pues los referidos sedimentos se presentan en grado muy avanzado de metamorfismo y carecen de fósiles. Estos mismos granitos afloran en la Sierra Madre de Chiapas, en algunos lugares del Estado de Oaxaca y también en Guerrero, donde gran parte de la Sierra Madre está compuesta por granitos y dioritas cuya edad paleozoica se considera probable.

El Cámbrico, Silúrico y Devónico, sólo se encuentran representados en México con carácter dudoso y esto en afloramientos muy mezquinos. El Carbonífero y el Pérmico, son los únicos períodos del Paleozoico que existen bien caracterizados en México.

CAMBRICO.—Las calizas cristalinas de grano grueso con abundantes concreciones de pedernal, cubiertas por cuarcitas, esquistos, areniscas o talco endurecido, que se hallan en algunos lugares de los Estados de Sinaloa y Sonora, son de edad desconocida, suponiéndose que pueden ser cámbricas por los caracteres exteriores que presentan estas rocas y la posición estratigráfica que ocupan en la actualidad.

SILURICO.—En pequeñas porciones superficiales distribuídas esporádicamente en algunos Estados del Noroeste del país, existen formaciones que algunos geólogos han considerado como silúricas, sin que hasta el presente se sepa con certeza si es justificada esta clasificación. Las formaciones en cuestión, están constituídas por cuarcita y calizas fosilíferas semicristalinas, que afloran en Durango, con Encrinetes Cyathophillum y en otros lugares con Heliolites; en Sinaloa, estas calizas contienen restos de crinoideos, spirifer y algunos corales. Estas formaciones se presentan generalmente cubriendo rocas calizas de estructura compacta y colores gris o amarillento y debajo de una serie de brechas y calizas.

DEVONICO.—La existencia de terrenos devónicos en México es muy dudosa; sin embargo, se hallan ciertas rocas en algunas partes del país, en afloramientos reducidos, cuyo carácter litológico concuerda bastante con el que presentan algunas rocas correspondientes a este período, como ciertas pizarras y filitas muy arcillosas que existen en algunos puntos de la sierra de Apulco, en el Estado de Hidalgo; los conglomerados, areniscas y esquistos rojos que afloran al Sur de Chiapas, y las cuarcitas blancas o rojizas sin fósiles y las calizas de colores gris y rojo con Spirifer sp?, que se distribuyen en la porción septentrional de Sinaloa.

CARBONIFERO.—Las rocas carboníferas de México ocupan áreas muy reduci-

das y se presentan bastante plegadas y fracturadas. Consisten esencialmente en calizas y dolomitas de color negro hasta gris, con restos fósiles de braquiópodos, corales, fusulinas y crinoides. Las localidades en que se han encontrado estos fósiles en condiciones de conservación suficientemente buenas para permitir su perfecta clasificación específica, son: La Nueva, Las Tres Cruces, Palo Amarillo o Palo María, Laja Colorada, Río Cuilco, entre Chirimoya y San Juan y La Vainilla, encontrándose situados todos estos lugares en la porción meridional del Estado de Chiapas, cerca de su frontera con Guatemala. Los fósiles son: *Fusulina* cfr. *Granumavenae* F. Röm., *Spirifer cameratus* Morton, *Martinea lineata* Sow., *Spirigera* (*Athyris*) *subtilita* Hall sp., *Productus semireticulatus* Martin, *P. Rogersi* Norwood y Pratten, *P. nodosus* Newb., *P. Mexicanus* Shum, *Zaphrentis Stansbuyi*.

A la última parte del Paleozoico se han referido también las pudingas, areniscas y pizarras de color rojo, muy abundantes al Sur de Chiapas, que constituyen una serie conocida por el nombre de "Estratos Santa Rosa," cuya edad puede datar del Devónico o Carbonífero. Esta división, que alcanza en algunas partes cerca de mil metros de espesor, está cubierta en estratificación concordante, especialmente entre La Nueva y Amatenango, por sedimentos característicos del Carbonífero.

PERMICO.—El Pérmico está representado en México por rocas que afloran en porciones superficiales muy reducidas al Sur del Estado de Coahuila, cerca de la hacienda de Las Delicias que se halla situada al Norte de San Pedro de las Colonias, al pie de la sierra del Sobaco. Estas rocas son conocidas con el nombre de "capas de Las Delicias" y por su carácter petrográfico y fauna fósil existente entre sus estratos, se han relacionado al Pérmico inferior. Estas capas tienen facies marinas y han sido consideradas en dos horizontes principales: uno inferior, de cerca de 2,000 metros de espesor, constituido esencialmente por materiales sedimentados de naturaleza volcánica y arenas consolidadas, y otro superior, formado por gruesas capas de arenas, margas, pizarras margosas y calizas negruzcas. Las calizas son fosilíferas y contienen en abundancia restos de *Cyathaxonia girtyi* Haack C. sp., *Cladopora spinulata* Girty, *Hustedia meekana* Shumard, *Dilasma guadalupensis* Girty y *Dielasma* cfr. *biplex* Waagen. Cerca de la Noria de Malascachas, las "capas de Las Delicias," que constituyen aquí la mitad inferior de la sierra del Sobaco, están cortadas por una falla que las cruza con dirección Norte-Sur, y están formadas principalmente por arcillas de color oscuro, que se presentan en capas delgadas o finamente laminadas, alternando con capas de areniscas amarillas o verdosas. En algunos puntos, las calizas contienen concreciones oscuras calcáreas con braquiópodos indeterminables. Las calizas que componen el límite superior de las "capas de Las Delicias," son en general de colores más claros que las inferiores y se presentan muy silizosas, estando formadas, en algunos puntos, exclusivamente por restos de *Fusulina* y en otros, de braquiópodos.

M E S O Z O I C O

Las formaciones sedimentarias del Mesozoico tienen en México un gran desarrollo, encontrándose representados parte del Triásico, Jurásico y todo el Cretácico.

TRIÁSICO.—Los terrenos del Neotriásico se encuentran en el país como girones aislados dejados por la erosión intensa y prolongada a que han estado sujetos. Sus capas se presentan muy trastornadas, plegadas y dislocadas frecuentemente con rumbos de Norte a Sur, Noroeste a Sureste, Noreste a Suroeste, y Este a Oeste, siendo más comunes los de Noroeste a Sureste y Noreste a Suroeste, con echados muy variables, pues a veces las capas se encuentran casi verticales y otras con inclinaciones que oscilan entre 20° y 60° al Este, Suroeste, Noreste, Sureste, Noroeste y Norte.

Al Norte de la Sierra Madre, en el Estado de Chiapas, existe una faja bastante ancha de conglomerados, areniscas y arcillas de colores rojo y amarillo que aparecen descansando directamente sobre los gneises pre-cámbricos. Esta formación es conocida con el nombre de "división Todos Santos" y aunque carece de fósiles se cree probable su edad neotriásica por la semejanza petrográfica que presentan estos sedimentos con los del Rhético del Sur de Puebla.

En el Estado de México, el Neotriásico se presenta aflorando en pequeñas porciones de las sierras cercanas a Tenancingo, caracterizado por *Arietites James Danae*; y en el Estado de Querétaro, cerca de Jalpan, por *Aegoceras* del grupo *A. bichir*.

Los conglomerados y areniscas rojizas, con intercalaciones de esquistos grises y negros, muy abundantes en la porción limítrofe del Estado de Oaxaca con Puebla, contienen los mismos fósiles de las formaciones neotriásicas de Sonora y además *Stenophyllum grandiflorum* Font. y *Ctenophyllum Herrerae* Font. Los afloramientos de estas rocas son muy notables por Acahual, La Trinidad, Ahuacatlán, Tejaluca, Tecamatlán, Olomatlán, Tlamacingo, Yetla, Ayuquila, Texcalapan, Santa Cruz el Nuevo, Atolotitlán y a inmediaciones de la población de Coatepec del ex-Distrito de Tehuacán en el Estado de Puebla; encontrándose también afloramientos de alguna extensión superficial al Norte de Oaxaca en lugares cercanos a las poblaciones de Tezoatlán, San Juan Diquiyú, Santa María Yucuquimi, San Andrés Yucunúti, San Marcos, Pata de Cabra, Yucutiucu, Agua Salada y Mixtepec.

En el Estado de Sonora se hallan algunos afloramientos de rocas neotriásicas en áreas superficiales relativamente reducidas, en la Barranca, San José de Pimas, San Marcial, Moradillas y alrededores del Lápiz y en la región de Los Bronces; consisten en pizarras, areniscas cuarzosas de colores gris o rojizo, esquistos grises hasta negros y algunas capas de conglomerados rojos compuestos de pequeños elementos. Estos sedimentos, que datan probablemente del Cárnico, pasan hasta el Rhético y contienen ejemplares de *Annodontophora*, *Anoplohora Sonorensis* Gabi y *Annodontophora Cabbi* Aguilera. La región de las minas de grafito de Moradillas en el ex-Distrito de Guaymas, se localiza en una comarca neotriásica constituída por pizarras arcillosas de color negro, gris o pardo amarillento, areniscas de grano fino y grueso, margas, conglomerados blancos cuarzosos, cuarcitas y algunas calizas, rocas que aparecen muy trastornadas y plegadas, mostrando en algunos lugares los efectos de un intenso metamorfismo que ha convertido algunos de sus estratos blandos en rocas duras, como cuarcitas, pizarras silizosas y calizas más o menos marmorizadas. Cerca de San Marcial, en la Barranca del Salto, las pizarras arcillosas contienen restos de plantas fósiles y numerosos ejemplares de *Panopea Remondii* del Rhético. En Los Bronces, los sedimentos neotriásicos contienen abundante flora fósil, encontrándose, entre otros, varios ejemplares de *Pecopteris falcatus*, *Pterophyllum fragile* Newb., *Taeniopteris glassopteroides* Newb., *Podozamites crassifolia* Newb. *Alethopteris Witneyi* Newb. y *Jeanpaulia radiata* Newb.

Las rocas neotriásicas de Sonora descansan directamente sobre granitos, mientras que las existentes en la porción meridional de nuestro territorio, se apoyan generalmente sobre las pizarras cristalinas pre-cámbricas y sólo en muy escasos lugares del Estado de Puebla se encuentran también sobre granitos.

Desde la parte central de Zacatecas hasta la porción meridional del Estado de Coahuila, las rocas sedimentarias mesozoicas pertenecientes al triásico superior o neotriásico, consisten principalmente en esquistos silizosos negros, areniscas verdosas y rocas arcillosas de color gris con intercalaciones de cuarcitas que, alternando con ciertas diabasas y tobas, afloran en varios lugares, apoyadas en clara discordancia sobre una serie muy gruesa de esquistos más antiguos y cubiertas en partes más o menos extensas por casquetes de rocas diabásicas. Esos sedimentos son de origen marino y se infiere, por su estudio petrográfico y especie de la fauna fósil existente entre sus estratos, que son de carácter litoral y corresponden probablemente al Cárnico. Los fósiles que han servido para esta determinación, proceden de localidades situadas al Oeste

de la ciudad de Zacatecas, en el arroyo Calavera o Pimienta y cerca del Puente del Ahogado; consisten en Sirenites Smithi n. sp., Juvavites (Anatomites) Mojivari n. sp., Clionites sp. ind., Trachyceras (Protrachyceras) sp., numerosos ejemplares de Palaeoneilo y especies indeterminables de Aviculidae.

JURASICO.—En México existen afloramientos de rocas jurásicas correspondientes a las tres divisiones de este período, pero en áreas superficiales relativamente reducidas. El Eojurásico y el Neojurásico son los que presentan mayor desarrollo, el Mesojurásico sólo ha sido reconocido en muy escasas localidades y en afloramientos muy pequeños.

Las formaciones del Jurásico se presentan en el país, plegadas de manera más o menos intensa y están generalmente cubiertas en estratificación concordante por sedimentos cretácicos, siendo a veces difícil establecer la limitación de ambas divisiones sin la ayuda de fósiles característicos, por presentar sus capas limítrofes caracteres litológicos muy semejantes.

El *Eojurásico*, se encuentra representado en los Estados de Hidalgo, Oaxaca, Puebla, Sonora y Veracruz.

En la porción limítrofe del Estado de Puebla con Hidalgo, existen pizarras arcillosas eojurásicas que contienen abundantes restos fósiles de plantas liásicas; afloran con algunas interrupciones desde inmediaciones de Pahuatlán en Puebla, hasta cerca de Metepec, en el ex-Distrito de Tulancingo, en el Estado de Hidalgo. En este lugar, las pizarras desaparecen cubiertas en un extenso tramo por sedimentos y materiales ígneos de edad más reciente y afloran nuevamente más al Norte, en una zona que desde Chiflón se extiende para el Noreste, en dirección paralela al cauce del río de ese nombre, y se prolonga para el Noroeste, internándose al Estado de Veracruz por Zacuálpan y El Coyolite, hasta Huayacocotla.

En la región conocida con el nombre de Mixteca Alta, que abarca desde el centro del Estado de Oaxaca hasta el Sur del Estado de Puebla y Este de Guerrero, existen afloramientos bien desarrollados de pizarras negruzcas, a veces con intercalaciones de capas o lentes de carbón, areniscas de diversos granos, conglomerados de elementos finos y gruesos y arcillas de varias clases, en bancos hasta de 65 metros de espesor que siguen rumbos variables entre 15° y 30° Noroeste con echado dominante al Suroeste. Por el estudio de la abundante flora fósil contenida entre los estratos de estos sedimentos, se infiere que su edad data del Eojurásico, alcanzando las capas superiores de esta formación, al Mesojurásico y siendo probable que sus miembros inferiores correspondan al límite superior del Rhético. En la flora fósil de la Mixteca Alta dominan las Cycadeas: *Ptilophyllum*, *Zamites Rolkeri*, *Podozamites* sp., *Pterozamites* (*Pterophyllum*) *augustifolia*, *Pterophyllum* cfr. *contiguum* *Stangerites* *oaxacensis*, *Anomozamites* *Lindleyanus*, *Williamsonia* *mexicana*, *Cycadolepis* y varias especies de *Otozamites*; se encuentran también otras gimnospermas, no cycadáceas, como *Trigonocarpus* *oaxacensis* sp. n., *Rhaldocarpus* (?) *grandis* sp. n., *Araucarioxylon* *mexicanum* sp. n., *Neoggerathiopsis* *Hislopi* y numerosos helechos como *Alethopteris* (?) *oaxacensis* sp. n., *Taeniopteris* cfr. *danaeoildes*, *Cladoplilebis* *Bronv.*, *Lacopteris* (?) sp. ind. y *Saygenopteris* *rhoifolia* var. nov. *mexicana*. Algunas de estas plantas existieron durante el Eojurásico y otras en el Mesojurásico (Bajociano) y sus restos abundan especialmente al Suroeste de Tlaxiaco, en el río de este nombre, en las colinas situadas a unos 5 kilómetros al Noroeste de esa población; al Este del cerro llamado El Lucero; en la región del Rosario; en la barranca de El Consuelo, entre el cerro de El Lucero y cerro de El Venado y en el valle del río Nochixtlán, al Sureste del pueblo de Chacaltongo.

En el Estado de Puebla, a inmediaciones de la población de Huauchinango, existen pizarras arcillosas y carbonosas de color negruzco, gris, pardo-rojizo o amarillento, que contiene flora fósil y restos de *Arietites* *James Danae* *Barcena*, *Posidonomia* sp., *Egoceras* (*Microderoceras*) y algunas *Amonitas* y *Bivalvos* correspondientes al Lias inferior (Sinemuriano), que yacen en gran profusión entre las capas inferiores de la for-

mación. La zona fosilífera abarca la superficie de unos 4 kilómetros cuadrados, encontrándose los afloramientos de rocas más ricas en fósiles, principalmente, a lo largo de la barranca situada al Oeste de Huauchinango, en cuyo fondo fluye el río Necaxa, y también en los caminos y veredas que la cruzan en varias direcciones. En el cañón de San Marcos, cerca de la población de Xilotzingo, Puebla, hay afloramiento de pizarras negruzcas extendidas en una área que parece bastante grande. Estas pizarras son parecidas litológicamente a las de la Barranca, al Oeste de Huauchinango, y los fósiles encontrados en ambas localidades, son muy semejantes.

En la sierra de Santa Rosa, situada en los límites de los ex-Distritos de Magdalena y Altar, en el Estado de Sonora, se encuentran gruesos bancos de pizarras arcillosas alternando con lechos delgados de areniscas de diversos granos, que siguen rumbo medio de 35° Noroeste, con echado al Sureste. Las areniscas contienen moldes de *Pecten Pradoanus Verneuil et Collomb* del Lias inferior y restos de *Arietites* sp. Los terrenos eojurásicos se prolongan hacia el Este por el paraje llamado Las Animas, donde afloran calizas de esta misma edad con restos de briozoarios y gastrópodos, ocultas en algunos tramos por rocas ígneas y sedimentarias más jóvenes y siguen hasta la sierra de Caracahui situada a 1 kilómetro al Este de Noria. En la extremidad meridional de esta sierra, las areniscas presentan aspecto petrográfico y contienen fauna eojurásica muy semejante a la de Santa Rosa, encontrándose aquí alternando con calizas grises que contienen restos de *Pentacrinus* cfr. *tuberculatus* Miller, también del Lias inferior. Más al Sur, en los alrededores de El Lápiz, en el ex-Distrito de Guaymas, las pizarras arcillosas del Eojurásico fueron cortadas en el tiro de la mina La República y en ellas se observan algunas impresiones de *Pecten Pradoanus Veneuil et Collomb* y de *Pecten* cfr. *Textorius Schlothein*. Las mismas pizarras arcillosas amarillo-rojizas y con fauna fósil, igual a la de Santa Rosa, aparecen en las pequeñas eminencias que se levantan entre los lomeríos de La Lumbrera y sierra de La Ventana al Este del rancho Yerbabuena, entre Magdalena y Santa Ana.

En Huayacocotla, del Estado de Veracruz, las pizarras eojurásicas se presentan muy trastornadas, falladas y plegadas por efectos de los intensos movimientos tectónicos a que ha estado sujeta esta formación, que contienen restos fósiles de algunos bivalvos y numerosas plantas en perfecto estado de conservación, muy abundantes, especialmente en la margen izquierda del río Vinazco, entre los arroyos llamados de El Zopilote y el de El Durazno. Entre los fósiles que existen en estos sedimentos, hay *Otozamites* F. Braun, *Podozamites* F. Braun, *Zamites Brong* sp., *Ptilophyllum Morris*, *Sphenozamites Brong*, *Pterophyllum Brong* y numerosos helechos indeterminables. Estas pizarras se prolongan hacia el Noroeste, hasta perderse bajo gruesos casquetes de material ígneo, para reaparecer en girones dispersos de pequeña extensión superficial, cerca de las poblaciones de Tianguistengo y Apantlasol, en el Estado de Hidalgo.

El *Mesojurásico* es poco conocido en el país, pues los afloramientos de rocas de esta edad sólo se encuentran en los alrededores de Cualac, en Guerrero, y en pequeñas áreas superficiales del Estado de Oaxaca. A inmediaciones de Cualac, existe una formación constituida por calizas y margas de color oscuro que contienen numerosos bivalvos y braquiópodos; las capas de la parte superior de esta formación, contienen restos de *Amonitas* y también bivalvos y braquiópodos, habiendo sido determinados algunos de estos fósiles como *Macrocephalites*, *Perisphinctes* y *Reineckias*, del grupo de la *R. anceps*, que indican aquí el Bathoniano y en parte también al Caloviano. En Oaxaca, los terrenos mesojurásicos se presentan en la barranca del Carrizo, al Noreste de San Juan Diquiyú, en San Andrés, Cabecera Nueva y a inmediaciones de Tlaxiaco, donde afloran pizarras arcillosas con nódulos ferruginosos que alternan con areniscas cuarzosas, intercaladas a veces con capas de carbón. De estos sedimentos se colectó un ejemplar de *Cosmoceras* del grupo *C. (Strenoceras) bifurcatum* Quensted, que caracteriza en algunas regiones las capas limítrofes entre el Bajociano y el Bathoniano.

El *Neojurásico* alcanza en México mayor desarrollo, encontrándose representados muchos de los pisos de esta división, en los Estados de Coahuila, Chihuahua, Durango, Nuevo León, Oaxaca, Puebla, Querétaro, San Luis Potosí, Sonora, Veracruz y Zacatecas.

En la parte central de México, existe una serie completa de estratos que se suceden desde la base de Neojurásico hasta el Mesocretácico. Esta serie se compone a lo menos de doce pisos, donde se encuentran faunas fósiles distintas, y presentan gran semejanza con algunas series extranjeras correspondientes.

En la Sierra de Catorce, al Noroeste de San Luis Potosí, el Neojurásico se encuentra representado por areniscas y pizarras margosas que descansan sobre un banco de pizarras satinadas (filitas) sin fósiles, y están cubiertas por calizas compactas de color gris ceniciento algo silizosas, con nódulos y cintas de pedernal negro. Contienen, entre otros fósiles, *Haploceras mazapilensis* Aguil., *Hoplites calisto* D'Orb., *Perisphinctes colubrinus* Reineke, *P. Mazapilensis* Aguil., *Rhynchonella lacunosa* Buch., *Terebratula* cfr. *Zietheni* de Loriol y numerosas *Aucellas*.

Al Norte del Estado de Zacatecas, en la región de Mazapil, existen cadenas de montañas de corta extensión longitudinal, separadas por valles alargados orientados generalmente con dirección predominante de Este a Oeste o de Noroeste a Sureste. La sierra de la Caja se halla situada al Norte del valle de Mazapil, prolongándose hacia el Sureste, hasta cerca de Concepción del Oro y la sierra de Santa Rosa al Sur, siendo seguidas ambas sierras por otras cadenas montañosas de menor importancia, tales como la sierra de Zuloaga, situada al Norte de la sierra de la Caja y la sierra de San José, que se encuentra al Sur de Mazapil, separada de la sierra de Santa Rosa por el valle de San José. Estas sierras están formadas en su mayor parte por rocas sedimentarias, que constituyen una serie de gran importancia geológica, por encontrarse en ella, bien desarrollados, los terrenos correspondientes a varias divisiones del Neojurásico, hallándose representado también en las capas superiores de esta serie, gran parte del Eo y Mesocretácico.

Los sedimentos que componen las capas más bajas de esta formación, consisten en calizas grises muy compactas, con abundantes restos de *Nerineas* y sus afloramientos se observan en las crestas de las sierras cercanas a Concepción del Oro, así como en las de Santa Rosa y de la Caja. En algunos puntos, la masa principal de estas calizas presenta intercalaciones de bancos de corales o de margas grises, con bivalvos y gastrópodos en mal estado de conservación. No ha sido posible fijar con exactitud la edad de estas calizas, suponiéndose que pueden datar del Oxfordiano inferior, por la posición que ocupan estas rocas en la referida serie sedimentaria.

En la sierra de Symon, Zac., existe un cañón llamado del Toboso, donde se pueden observar claramente las capas del Neojurásico y también en la parte Sureste de la sierra de Ramírez, en la pequeña depresión situada al Sur del cerro de Torres. En la parte inferior de la formación neojurásica de las referidas sierras, existe un banco muy potente de calizas grises con intercalaciones de pedernal de color pardo hasta negro, que contienen algunas *Nerineas* del Oxfordiano inferior.

El Oxfordiano se presenta bien caracterizado en la región de San Pedro del Gallo, situada al Noreste del Estado de Durango. En esta región se hallan valles extensos limitados por sierras elevadas, constituídas en su mayor parte por rocas de origen sedimentario que se observan fuertemente plegadas, falladas y trastornadas, por efecto de la intensa presión lateral a que han estado sujetas, y forman una serie de pliegues anticlinales y sinclinales, orientados generalmente de Norte a Sur. En la porción inferior de esta serie sedimentaria, hay areniscas, cuarcitas blancas y pizarras margosas de distintos colores, con intercalaciones de bancos de calizas grises con abundantes *nerineas* y corales del Oxfordiano inferior. Los afloramientos de estas rocas, ocupan áreas reducidas al Norte de San Pedro, entre el cerro del Volcán y Las Lagunitas, y es-

tán cubiertas en algunas partes por los sedimentos correspondientes al Oxfordiano superior, que consisten aquí en margas, calizas margosas y arenas, pizarras arenosas de color rojizo o verde grisáceo, con intercalaciones de calizas grises o verduzcas, entre cuyos estratos yacen innumerables restos de organismos fósiles, especialmente en el Sur y Sureste del cerro del Volcán, donde se han colectado, entre otros fósiles, algunos ejemplares de *Neumayria crassicosta* n. sp. *Perisphinctes duranguensis* n. sp. *Ochetoceras Canaliculatum* D'Orb. sp. y otros más, característicos del Oxfordiano superior.

El Kimeridgiano se apoya sobre las calizas con *Nerineas* de la región de Mazapil y Concepción del Oro, y consiste en capas de arcillas y margas frecuentemente esquistosas de color amarillento, azul o violado, con intercalaciones de masas de forma irregular de caliza negra compacta. Estos sedimentos se localizan principalmente, en los cañones que la erosión ha abierto en las sierras de la región, como en los cañones de San Matías, de Puerto Blanco, del Chorreadero y en el del Aire, en la sierra, de Santa Rosa y cerro del Temeroso, en Concepción del Oro. El espesor de las capas oscila entre 15 y 30 metros y son muy fosilíferas; contienen entre otros fósiles *Neumayria profulgens* nob. *Oppelia* Aff. *nereus* Font., *Macrocephalites epigonus* nob., *Perisphinctes* aff. *cyclodorsatus* Moesch., *Simoceras* cfr. *doubleri* D'Orb., *Aspidoceras* cfr. *acanthicum* Lor. e innumerables *Idoceras*. Estas arcillas, margas y calizas con *Idoceras* corresponden a las capas limítrofes entre el Kimeridgiano inferior y el superior y se presentan cubiertas en Puerto Blanco, en el cañón de San Matías y algunos puntos de la sierra de Santa Rosa, por bancos delgados de caliza algo margosa y esquistosa de colores negro o negro azulado, que contienen restos de fósiles de *Aucella*, abundando especialmente las del grupo *Pallasi Keis* y algunos ejemplares de *Aspidoceras*.

Descansando directamente sobre las capas con *Idoceras* o sobre las calizas con *Aucella*, se presenta un banco de reducido espesor, compuesto de caliza negra compacta muy homogénea, semejante litológicamente a la caliza con *Idoceras*. Este banco también data del Kimeridgiano superior, habiéndose hallado entre los abundantes fósiles que se encuentran en él, numerosos ejemplares de *Haploceras Fialar* y también algunas *Philloceras* aff. *consanguineum* Gemm., *Oppelia* cfr. *trachynota* Font. y *Craspedites mazapilensis* nob. El límite superior del Kimeridgiano, está compuesto en esta región de arcillas esquistosas azules, amarillas o débilmente violadas, que alternan en algunos lugares con calizas y se presentan descansando sobre el banco calcáreo con *Haploceras*; las arcillas son muy ferruginosas y contienen algo de carbonato de calcio, magnesio y trazas de azufre. Los fósiles más abundantes en estos sedimentos, son *Waagenia* cfr. *arpephora* Font. y *Aspidoceras avellanoides* Uhlig.

Existen, además, en Zacatecas, otras localidades donde se encuentra bien representado el Kimeridgiano, como en el pico de Teira, cerca de Camacho; en la sierra de Zuloaga, por San Pedro Ocampo, y en el Puerto del Canutillo inmediato a Bonanza, donde se halla indicado este piso por *Haploceras fialar* Opp. y varias especies de *Aucella*, fósiles que también caracterizan al Kimeridgiano en los gruesos bancos de pizarras que existen en las sierras de Symon y de Ramírez, situadas en el lindero Noreste del Estado.

En la región de San Pedro del Gallo, el Kimeridgiano se halla representado por una serie muy potente de pizarras arcillosas negras, muy fosilíferas, que afloran al Sureste del Gallo, en el flanco Oeste del cerro de la Cruz; al Sureste del cerro del Volcán y al Este del cerro del Milagro. Entre los fósiles que yacen en estos sedimentos, predominan las amonitas, como *Philloceras subplicatius* n. su., *P. reticulatum* n. sp., *Ochetoceras neohispanicum*, *Neumayria crucis* n. sp. y otras formas que se hallan alternando con toda una serie de *Streblites* como *S. Uhligin* sp., *S. fasciger* n. sp., *S. duranguense*, así como innumerables *Idoceras* y *Nebradites*. Estos fósiles caracterizan el Himeridgiano inferior y superior y quizás las capas más bajas de las pizarras correspondan al Sequaniano superior.

La base del Portlandiano, se halla representada en la región de Mazapil, en las sierras de la Caja y de Santa Rosa y en algunos puntos de la sierra de Concepción del Oro, por calizas grises, negras, rojizas y a veces amarillentas, muy fosforíticas, que se observan en bancos de uno a dos metros de espesor en los cañones de San Matías, del Chorreadero y en Puerto Blanco, con abundante fauna fósil característica de este piso. Entre las numerosas especies que se han colectado en estas rocas, hay *Perisphinctes* cfr. *danubiensis* Schl., *Philoceras apenninicum* Can. y *Aspidoceras cycloctum* Steuer.

En el cañón de San Matías y en la vereda del Quemado, se hallan calizas fosforíticas de color azulado, negras o grises muy compactas y silizosas, en bancos de 5 a 6 metros de espesor. En la base, las calizas son negras y contienen bivalvos que desaparecen gradualmente, a la vez que las calizas se tornan más claras y esquistas a medida que se asciende a las capas superiores, donde en cambio, se presentan algunos ejemplares de *Perisphinctes santarosanus* nob. y *Neumayria sugrasis* n. sp. Las capas bajas de estas calizas corresponden al Portlandiano inferior, mientras que las más altas se relacionan al Portlandiano superior.

Las pizarras y margas con *Haploceras fialar* de la sierra de Symon, son seguidas por un banco de pizarras y margas rojizas con *Oppelia* sp. ind. del grupo de la *O. pugilis*, *Waagenia* sp. y *Mazapilites* sp. Estas pizarras dejan de presentar fósiles en su parte superior, pero se encuentra intercalado entre ellas, un banco de pizarras calcáreas con *Mazapilites symonensis* Burckh., *M. crassicostratus* Burckh. y otros *Mazapilites*, así como *Perisphinctes* aff. *praetransitorius* Font. y *Aspidoceras wurtembergeri* Burckh. Tanto las pizarras rojizas como los bancos de pizarras calcáreas fosilíferas intercaladas entre ellas, se han relacionado a la base del Portlandiano. Encima de estas calizas se hallan otros sedimentos del Portlandiano inferior, que consisten aquí en calizas de color gris y se presentan en bancos potentes con abundantes *Perisphinctes*, *Apploceras complanatum* Burckh., *Virgatites* sp. ind. y grandes *Belemnites* de color verdusco. Al Portlandiano superior, se han relacionado las calizas grises hasta negras, que afloran en el cerro de Torres con *Proniceras idoceroides* Burckh., *P. neohispanicum*, *Hoplites* aff. *microcanthus* Oppel sp. y *Amonitas* indeterminables.

En la región de San Pedro del Gallo, se encuentran también representados los terrenos correspondientes a la división superior del Portlandiano. Las rocas de este piso se localizan en la parte alta de las capas San Pedro; afloran desde el cerro de Las Liebres hasta el Paso de las Lajas y contienen algunas formas de *Amonitas* entre las que se han podido clasificar las siguientes: *Holcostephanus* aff. *pronus* Oppel sp. *Berriasella* aff. *Oppeli* Kilian sp. y además numerosos *Hoplites* y algunas *Aucellas* del género *A. mosquensis* Lah.

Las rocas que componen el límite superior de la serie sedimentaria neojurásica de Mazapil y Concepción del Oro, consisten en calizas margosas muy esquistas de colores claros, a veces amarillentas o grises, con intercalaciones de pedernal; se presentan en bancos de unos diez metros de espesor y son muy fosilíferas, contienen numerosos restos de *Perisphinctes* cfr. *Koeneni* Steuer y *Hoplites* cfr. *calistoides* Behr. y su edad se ha relacionado al Portlandiano (Tithónico) superior, alcanzando tal vez algunas de las capas más elevadas de estas rocas, la base del Cretácico.

En otras partes de México se presentan los sedimentos del Neojurásico con carácter litológico o con fauna fósil muy semejante a las de Mazapil, como en Santo Domingo, cerca del Río Conchos, en Placeres de Guadalupe y cerca de Cuchillo Parado en Chihuahua; en el cañón del Chueco, en Mier y Noriega y a inmediaciones de Aramberri, en Nuevo León; en Oaxaca, en el cerro Titania, cerca de Tlaxiaco, el Neojurásico está caracterizado por abundantes fósiles, entre otros *Exogyra spiralis* Goldfuss, *Acrosidaris nobilis* Agassiz y *Serpula Gordialis* Schl.; cerca de San José Chapultepec, en Tutotepec y en Ometepec, al Este de Tetela, en el Estado de Puebla, donde el Neju-

rásico se halla bajo la forma de calizas y esquistos, y también en el cerro de Xixicaltepec inmediato a Xochitlán, así como en el cañon de Zapotitlán, donde las rocas de esta división consisten en calizas y pizarras, con algunas Amonitas; en Jalpan, Querétaro; y en Veracruz, el Neojurásico se encuentra cerca de Chinameca, al Sur de Puerto México, con *Perisphinctes* del grupo *P. cyclodorsatus* Moesch., y cerca de Huayacocotla, los terrenos de esta división contienen *Aspidoceras*, *Perisphinctes*, *Monolis* y otros fósiles que yacen entre calizas compactas y esquistos calcáreos.

CRETACICO.—Los terrenos cretácicos ocupan en México una gran extensión superficial y alcanzan en algunos lugares espesores muy considerables. Los afloramientos de rocas de esa edad se distribuyen en porciones superficiales más o menos extensas, en casi todos los Estados, encontrándose representada en el país la serie completa de las capas que forman este sistema, el que se ha considerado en México dividido en tres grandes divisiones: Eo, Meso y Neocretácico.

El Eocretácico se encuentra en el país, descansando unas veces sobre las rocas pre-cámbricas y otras sobre el Neojurásico, siendo sus afloramientos relativamente reducidos por encontrarse casi siempre cubierto por formaciones mesocretácicas. Las rocas que componen el Eocretácico consisten, esencialmente, en calizas compactas bien estratificadas, grises, amarillentas o rojizas; esquistos margosos amarillentos o grises, pizarras arcillosas de color gris ceniciento hasta negro agrisado, areniscas de cemento calizo o areniscas calcáreas y areniscas margosas de diverso grano.

Las formaciones eocretácicas se presentan en la actualidad fuertemente plegadas y en algunas partes dislocadas; sus capas se observan con rumbos muy variables y su inclinación es generalmente muy pronunciada, alcanzando a veces la vertical.

Las subdivisiones que componen el Neocomiano, o Eocretácico, se encuentran representadas en México; éstas son el Berriasiano, Valanginiano, Hauteriviano, Barremiano y Aptiano.

El Berriasiano se halla en las sierras de la Caja y de Santa Rosa, en Zacatecas y también en la región de San Pedro del Gallo, Durango, donde está caracterizado por *Spiticeras Uhligi nob.*, *S. cfr. Negreli Toucas sp.*, *Berriacela cfr. graciles Steuer sp.*, *Acanthodiscus euthimiformis nob.*, *Neocomites desentriatus nob.* y otras especies que se presentan entre las calizas compactas algo margosas y ferruginosas, de color amarillo, rojizas o violadas, alternando con calizas y margas esquistosas amarillentas o grises, que cubren a las rocas neojurásicas en la vertiente occidental del cerro del Aguajito. El Berriasiano se cree que también se encuentra cerca de Tlaxiaco, en Oaxaca, representado por las capas con *Spiticeras* del cerro de la Virgen.

El Valanginiano está representado en San Pedro del Gallo, en Durango, y en Mazapil, Concepción del Oro, Symon y Canutillo, en Zacatecas, por calizas con bancos intercalados de margas grises, azulosas o amarillentas que descansan directamente sobre las formaciones neojurásicas o sobre el Berriasiano y contienen fósiles característicos del Valanginiano, entre otros, *Holcostephanus (Astieria) cfr. Atherstoni (Sharpe) Hoplites cfr. Neocomiensis D'Orb.*, *H. n. sp. ex aff. Michaelis Uhlig* y numerosos fragmentos de Amonitas. También en la sierra de Catorce, en San Luis Potosí, se encuentra el Valanginiano, así como en Miquihuana, al Norte de Bustamante, en Tamaulipas, donde está caracterizado (tal vez con el Hauteriviano) por *Hoplites* del grupo *H. Thurmanni (?)* y *Astieria*, probablemente del grupo *A. Astieri* y *A. sainsy*.

La existencia en México del Hauteriviano no se ha podido comprobar con exactitud, pero parece que corresponden a esta edad las calizas grises, algo arcillosas y muy silizosas, que forman bancos delgados en la sierra de Symon, en la parte más alta del cerro del Toboso; en la pendiente meridional del Picacho Alto y al Oeste del cerro del Toboso. También en la región de San Pedro del Gallo existe, probablemente, el Hauteriviano en las calizas grises, a veces margosas y apizarradas, que forman los cerritos que se levantan en la porción oriental del valle de la Sierrita, de donde se ha

colectado un ejemplar de Sayni Kil, que podría indicar la existencia de este piso en la localidad.

Al Neocomiano se han relacionado también, las formaciones que ocurren cerca de la población de Zapotitlán y San Juan Raya, en el Estado de Puebla, suponiéndose que en parte corresponden al Barremiano. En la primera de las localidades citadas, se encuentra la formación conocida con el nombre de "división Zapotitlán," que está constituida por esquistos con esponjas, corales y bancos de *Monopleura* con algunas *Amonitas* y esquistos con capas de areniscas intercaladas, conteniendo entre otros fósiles, *Monopleura* y *Astarte*. La "división San Juan Raya," como se ha denominado la formación eocretácica de esta localidad, está formada en su porción inferior, por esquistos y areniscas muy ricas en fósiles, y su edad neocomiana está caracterizada por la existencia entre sus estratos de *Ostrea Boussingaulti* (?), *Trigonia plicata costata*, *Pseudocidaritis Galeotti*, P. cfr. *Clunifera* y otros fósiles. En Tlaxiaco, en el Estado de Oaxaca, el Neocomiano se halla bajo la forma de esquistos calcáreos y calizas compactas de color gris o negruzco con *Holcostephanus Zirkeli Félix*, *Ancyloceras Xilhuae Félix*, *Otomitla speciosa Félix*, *Belonostomus ornatus Félix* y numerosas especies de *Hoplites*.

El Aptiano, que es el piso siguiente en la sucesión de terrenos eocretácicos, alcanza en México un desarrollo algo mayor que el Neocomiano, y es un componente de cierta importancia en la constitución de algunas sierras del país.

Al Urgo-Aptiano se han relacionado las areniscas cuarzosas, pizarras arcillosas y margas de Cualac y Tomixtlahuaca en Guerrero; las pizarras arcillosas negras y grises, que alternan con areniscas amarillas en Comixtla, Michoacán; los esquistos arcillosos, con intercalaciones de esquistos calcáreos con fósiles, que se hallan cerca de La Parota, en el ex-Distrito de Coalcomán de este mismo Estado; y los esquistos arcillosos micáceos amarillentos, grises y rojos, con bancos de caliza sin fósiles en su porción superior, que componen la división Necoxtla en el Estado de Veracruz.

El Aptiano inferior se encuentra en la región de San Pedro del Gallo, en la serie de capas que sigue sobre las calizas al E. del valle de la Sierrita, en la falda oriental del cerro de Los Difuntos y también en la masa del Cardenche, donde este sub-piso está representado con el Barremiano, por calizas rojizas y grises con nódulos de pedernal que contienen pequeñas especies de *Laptoceras* y grandes *Belemnites*, *Desmoceras* cfr. *Boutini Match.*, *Costidiscus* cfr. *reoticostatus D'Orb.* y un *Holcodiscus*.

El Aptiano superior se encuentra en algunos lugares de Colima, Guerrero, Jalisco, Puebla y Sonora. En Tehuacán y San Antonio de las Sabinas, en el Estado de Puebla, hay formaciones que corresponden a este sub-piso, y se considera de esta misma edad, parte de la porción superior de las divisiones Zapotitlán y San Juan Raya.

En Coahuila, el Eo-cretácico se encuentra en las sierras del Sobaco y de Huachichil, estando caracterizado aquí, por *Hoplites* y *Astierias*; en otras partes del Estado, como en los alrededores de la hacienda El Saucillo, se hallan terrenos correspondientes al Aptiano superior con numerosas *Amonitas*.

El *Mesocretácico* forma la mayor parte de las montañas calizas que cruzan el territorio de México en diferentes direcciones y es el que alcanza mayor desarrollo. En la porción Norte y Este del país, estas rocas son predominantes; constituyen la mayor parte de la Sierra Madre Oriental, afloran en porciones superficiales más o menos extensas de la Mesa Central y componen algunas sierras y cordilleras del Oeste del país, como elementos constitutivos de la Sierra Madre Occidental. Esencialmente consisten estas rocas en una serie muy potente de calizas compactas, dispuestas generalmente en bancos gruesos y bien estratificados de color gris, amarillento, azul o negruzco, y se presentan acompañadas frecuentemente de nódulos de pedernal. Las calizas son muy fosilíferas y en muchos casos magnesianas, pero sin llegar a constituir verdaderas delimitas.

En varios lugares del país, como en la porción Norte de la Baja California, en

algunos puntos de Chiapas, en la sierrita de Bermejillo, en Durango, en el cañón de Micos, San Luis Potosí y en la gruta de Choy, Tamaulipas, afloran calizas correspondientes seguramente al Mesocretácico, pero no se ha podido hacer todavía en ellas una subdivisión en diferentes horizontes. La fauna fósil que se halla en estas calizas, se compone principalmente de Caprinidas y otros bivalvos, y también de algunos gastrópodos.

La división Mesocretácica se presenta apoyada generalmente sobre el Eocretácico, pero hay localidades donde descansa directamente sobre los gneises precámbricos o sobre el Triásico o Jurásico, y está cubierta en algunos lugares por sedimentos neocretácicos o más jóvenes. Las rocas mesocretácicas se encuentran muy plegadas y trastornadas, a consecuencia de las fuertes presiones laterales a que han estado sujetas, las que fueron originadas por los movimientos orogénicos que provocaron la emersión de la mayor parte de nuestro territorio, del seno de las aguas de los mares cretácicos.

El Mesocretácico se presenta en México con diferentes facies: en una gran superficie de la parte central, se encuentra una facies pelágica, con una fauna de Amonitas que representa en parte al Vraconiano; una facies litoral que se encuentra especialmente en el Norte del país, donde predominan bivalvos, gastrópodos y equinodermos que corresponden principalmente al Albiano y la facies que presenta las calizas con Rudistas y Caprinidas, que son las más abundantes de la serie y que corresponden a varios horizontes cretácicos.

El Albiano, representado en México por rocas correspondientes a la división superior de este piso o Vraconiano, se encuentra en Coahuila, Colima, Chihuahua, Durango, Nuevo León, Sonora, Tamaulipas y Zacatecas.

En Coahuila, cerca de Arteaga, población inmediata a Saltillo, y en el rancho del Jagüey, cerca de Agua Nueva, se halla representado el Vraconiano, aunque poco fosilífero.

En el Estado de Colima, el Vraconiano se presenta algo más fosilífero y consiste en calizas y esquistos con *Schloembachia* del grupo inflata, que constituyen parte de la sierra que se extiende entre la ciudad de Colima y la costa del Pacífico.

En el cerro de Muleros, situado a unos cinco o seis kilómetros al Noroeste de Ciudad Juárez, en Chihuahua, las rocas del Vraconiano consisten, esencialmente, en calizas grises en bancos delgados con lechos de margas intercalados y lentes de pedernal obscuro, estratos entre los que yacen restos de organismos fósiles, distinguiéndose, entre otros, *Schloembachia* aff. *acutocarinata*. *Vola quinquecostata* Sow., *Griphaea Pitcheri* Mort. var. *Tucumcarii* Marc. y *Turritella Vibrayeana* D. Orb. En la sierra de La Encantada, también del Estado de Chihuahua, se encuentran calizas grises en bancos gruesos con fósiles semejantes a los del Vraconiano del cerro de Muleros.

Este piso se halla, aunque poco fosilífero, en Durango, en la región de San Pedro del Gallo.

En Nuevo León se halla también este piso, en las sierras de La Paila y de La Mitra, en la gruta de García, en Topo Chico y en algunas eminencias que se levantan a uno y otro lado de la vía férrea, entre Monterrey y Saltillo.

En Arivechi, Sonora, este piso se presenta con *Exogyra texana*, *Griphoea navia*, *Remodii furcata*, *Trigonia Mooreana*, *Tylostoma mutabilis*, *Ceritum mexicanum*, *Cardium sabulosum*, *Pholadernya sauviensis* y otras formas vecinas que yacen entre esquistos calcáreos y margosos.

En la vertiente oriental de la sierra de Tamaulipas, cerca de Victoria, el Vraconiano aflora con *Desmoceras* (*Puzosia*) del grupo *mayoriamus* y *Belemnites* aff. *minimus*.

En Zacatecas son numerosas las localidades donde afloran rocas del Vraconiano en la sierra de Mazapil y Concepción del Oro hay capas de esta edad, con *Schloembachia* cfr. *infrata* Sow., *Acutocarinata* (*Shum*) *Marcon*, *Hamites*, *Hamilina*, *Diptychoceras*,

Crioceras y Scaphites. Las mismas capas se encuentran en Fresnillo, en Noria de Angeles, al Sur de Ojo Caliente y cerca de Camacho, en el camino que conduce de este lugar a la mina Trinidad, o en una loma inmediata a la estación Opal, donde se encuentran *Philoceras Valledae Mich.*, *Brancoceras aff. Varicosum Sow.* y varias *Schloembachia*, indeterminables específicamente.

El Cenoniano alcanza en México un desarrollo mayor que el Albiano, pues se encuentran rocas de esta edad en casi todos los Estados de la República, hallándose mejor representado en Coahuila, Chiapas, Chihuahua, Hidalgo, Jalisco, México, Morelos, Oaxaca, Puebla, Querétaro y Veracruz.

Las rocas del Cenomaniano, que abundan más en México, son calizas, a veces algo apizarradas, con o sin nódulos de pedernal y pizarras arcillosas o margosas.

En la hacienda de las Vacas, rancho de San Diego, y en la Sierra Mojada, en el Estado de Coahuila, el Cenomaniano se halla con la misma facies litoral que presenta este piso en Chihuahua, y con una fauna rica en cefalópodos (*Schloembachia*) lamelibranchios (*Ostreas*) gastrópodos y equinodermos. En este mismo Estado se encuentran otras rocas que se han relacionado al Cenomaniano, como las calizas y esquistos grises, que se presentan con abundantes caprinidas en Santa Eulalia, así como las calizas compactas de color gris-azulado, del Jaral.

Al Sur del país, el Cenomaniano forma una ancha faja que cruza el centro del Estado de Chiapas, extendiéndose hasta más allá de nuestra frontera con Guatemala, representado por calizas grises a veces magnesianas y también por brechas de ambos materiales; las calizas contienen Rudistas, especialmente Radiolites y Sauvagesia.

En el cerro de Muleros, en el Estado de Chihuahua, el Cenomaniano se halla bien desarrollado y consiste en pizarras arcillosas, margas, areniscas y calizas con *Exogyra texana*, *E. ponderosa Roem.*, *Pseudodiadema (Diplopodia) cfr. variolare Brgt.*, *Ostrea carinata Lam.*, *Trigonia emoryi Conr.*, *Turritella granulata Sow.*, var. *cenomaniensis D'Orb.* y otros fósiles.

Las calizas grises compactas con intercalaciones de esquistos calcáreos de Zimapán, en Hidalgo, datan del Cenomaniano y sus estratos contienen *Nerinea Castiloi*, *Hippurites (Vaccinites) mexicana Barcena* y *Cryoceras sp.?*

En Jalisco los fósiles del Cenomaniano provienen de Saista, en la sierra de Tapalpa, donde se halla caracterizado este piso por *Orbitolina texana Roem.*, *Vola texana Roem.*, *Glauconia topalpensis Aguil.*, *Glauconia Renauxiana D'Orb.*, *Purpuroidea jalisciensis Aguil.*, y también por *Radiolitis mendozae Barcena* y *Monopleura texana Roem.*, que se presentan en terrenos de la Hacienda Huixcalapa, en el ex-Cantón de Zapotitlán.

Este mismo piso se encuentra Zumpahuacán, en la sierra de San Gaspar, en el Estado de México, donde las calizas contienen algunos fósiles semejantes a los del Cenomaniano de Zimapán.

En Morelos, cerca de Ayala de Yautepec, está representado el Cenomaniano por *Radiolites urquiza Aguil.*, *Radiolites sp.*, *Hippurites (Vaccinites) mexicana Barcena*, *Monopleura texana Roem.*, *Nerinea Castilli Barcena*, *Nerinea yautepecensis Aguil.* y *Acteonella sp.*

En Oaxaca, en la parte septentrional del Monte Alban, hay pizarras margosas que provienen del Cenomaniano, con impresiones de cefalópodos, probablemente del grupo *Acanthoceras Martilli*; las mismas capas se encuentran en este Estado frente a Zimapán, en los cerros, al pie de las Tetas de María Sánchez, con grandes Caprinidas, *Actebella* y *Nerineas*.

En Puebla se halla representado este piso por las calizas de Cipiapa, en el ex-Distrito de Tehuacán.

A este piso corresponden también las calizas grises, compactas, fétidas, las calizas con pedernal y esquistos calcáreos y arcillosos de Cadereyta, Querétaro, con *Ostreas*

sp. Hippurites (Vaccinites) mexicana Barcena, Monopleura sp., Acteonella sp. y Nerinea Castilli Barcena.

El Cenomaniano está representado en el Estado de Veracruz, por la poderosa serie de calizas de colores gris claro, gris oscuro o negras, conocidas con el nombre de "calizas Maltrata" que ocurren en diversos lugares del Estado, en lechos delgados, con nódulos de pedernal intercalados entre sus estratos, pero sin fósiles.

El *Neocretácico* en México, está constituido, en lo general, por esquistos, calizas, areniscas de grano medio y fino y pizarras margosas más o menos calcáreas; estas rocas aparecen principalmente en el Norte de la República, en la Baja California y en los Estados de Coahuila, Chihuahua, Nuevo León, Tamaulipas y Zacatecas. Al Sur del país, las rocas neocretácicas son muy escasas; y afloran en porciones aisladas que ocupan reducidas áreas superficiales de los Estados de Chiapas, Guerrero y Oaxaca.

Los estratos del Neocretácico, descansan directamente sobre las calizas compactas del Mesocretácico y se presentan en posición casi horizontal o formando pliegues muy abiertos y de pequeña elevación, pues esta división no ha sufrido la serie de movimientos y trastornos a que ha estado sujeto en el país el resto del Cretácico.

El Turoniano inferior o Ligeriano, se halla en los alrededores de Parras y en Peyotes, Coahuila, representado en la primera de estas localidades por *Inoceramus labiatus*, especie que en Peyotes se encuentra al lado de *Ptychodus Mortoni* Mantell, *Lamna* sp., *Tryonix* sp. Scaphites y numerosos dientes de peces Oxirhina.

Se encuentra representado en cerro Prieto y en la base del cerro Muleros, cerca de Ciudad Juárez, Chihuahua, por pizarras y areniscas con *Inoceramus labiatus* Shlotheim.

En Zacatecas, a inmediaciones de Canutillo y en la estación Opal, al Sur de Camacho, así como en las sierras de Mazapil, Concepción del Oro y Santa Rosa, se encuentra bien desarrollado este piso con *Inoceramus labiatus* y las rocas que lo componen presentan caracteres petrográficos muy semejantes a las del Turoniano inferior de los alrededores de Parras, Coah.

En algunos de los Estados del centro de la República, como en Durango, Hidalgo y San Luis Potosí, las rocas del Ligeriano afloran en áreas superficiales muy reducidas. En Durango, al Sur de San Juan de Guadalupe, en el cerro llamado Minillas, conocido también con el nombre de Mesa Prieta, las capas del Turoniano inferior contienen abundantes restos de *Inoceramus labiatus*. En San Luis Potosí, en Xilitla, al Sur de Tancahuitz, hay calizas correspondientes al sub-piso de que tratamos, con numerosos *Inoceramus labiatus* y esqueletos de peces fósiles. En el Estado de Hidalgo se encuentra indicado el Ligeriano en las calizas de los alrededores de Ixmiquilpan, por la existencia en estas rocas de abundantes restos del mencionado *Inoceramus labiatus*.

Al Sur del país, el Turoniano está menos desarrollado y sus afloramientos son más escasos. En Guerrero, está representado por las pizarras y margas que afloran al Norte de Zumpango del Río. En el Estado de Oaxaca, en el ex-Distrito de Ejutla, cerca de la hacienda de La Compañía, hay calizas de esta edad que se hallan dispuestas en bancos gruesos formando la eminencia conocida con el nombre de Cerro Viejo, estratos que contienen algunas Biradiolites que se asemejan mucho a *B. lubricalis* D'Orb. En el Estado de Veracruz este piso se halla representado por las calizas que componen la formación conocida con el nombre de "división Escamela."

En México no se conoce todavía ninguna localidad donde afloren rocas del Turoniano superior o Angomiano, caracterizadas por sus fósiles; las rocas que por su posición estratigráfica deberían corresponder a este sub-piso son, en general, esquistos con intercalaciones de capas calizas, pero estas rocas se han hallado siempre desprovistas de fósiles, por lo que no ha sido posible establecer su edad con precisión.

El Senoniano se encuentra en el Noroeste, Norte y Noreste de México, en la Baja California y en los Estados de Coahuila, Chihuahua, Nuevo León, San Luis Potosí y Tamaulipas.

El Devoniano inferior, o Emscheriano, de Zumpango del Río, en el Estado de Guerrero, está representado por pizarras y margas apizarradas negruzcas, más o menos arenosas y calizas margosas. Estas rocas son muy ricas en fósiles, contienen abundantes Scaphites, Amonitas del grupo Baroisiceras Haberfellneri v. Hauer, Proniceras, Acteonellas y Nerineas.

El Emscheriano se encuentra, además, en el Norte del Estado de Tamaulipas, donde se halla representado por calizas con foraminíferos (caliza Austin) que afloran al Noroeste del Moral, en la confluencia de los arroyos Blanco y de Agua Dulce. Hacia el Sur de este lugar, las calizas se presentan cubiertas por margas, también del Emscheriano (margas de Taylor) las que se prolongan en un tramo de regular extensión.

El Senoniano inferior, y en parte también el superior, se halla bien representado a inmediaciones de Cárdenas, en San Luis Potosí, por el conjunto de capas que componen la formación conocida con el nombre de "división Cárdenas." Esta división tiene un espesor bastante grande y consiste en calizas y areniscas calcáreas que alternan con margas y pizarras arcillosas o margosas, estratos en los que yacen innumerables restos de organismos fósiles, tales como Anomia argentaria Mort., Ostrea cfr. Goldfussi Hozaptel, Gryphaea vesicularis Lam. y Gerithium subcarnaticum n. sp.

El Senoniano superior o Aturiano, aflora en la Baja California, en Punta Banda, Ensenada, Todos Santos, Playa de Santa Catarina y en Punta Bluff y consiste en esquistos, areniscas y conglomerados con Cyrodes expansa Meek, Tesarolax distorta Gabb, Arca breweriana Gabb., Baculites chicoensis Trask y otros fósiles; y se encuentra también en el cerro de La Cruz, cerca de Ramos Arizpe, en Coahuila, donde se presenta con Sphenodiscus lenticularis Owen, Inoceramus cripsi Goldfuss y Exogyra costata Say., al lado de otras especies nuevas.

El Senoniano alcanza gran desarrollo en Coahuila, y lo representa abundante fauna fósil, especialmente en Múzquiz, Ramos Arizpe y Las Esperanzas, donde aparece este piso con Exogyra costata Say, Arcopagia texana Roem., Nautilus Dekayi Morton, Placenticeras intercalare Meek y Sphenodiscus lenticularis Owen; entre Monterrey y Saltillo se encuentran las mismas capas con Exogyra costata Say; en Paredón con Ostrea incurva Nilss., Exogyra costata Say y Anomia micronema Meek, y cerca de Parras con Inoceramus Barabini Mort., Lima coahuilensis n. sp., Anomia subtruncata D'Orb., Ostrea glabra Meek et Hayden, Wyomingensis Meek y Exogyra ponderosa Roem. En Zacatecas el Senoniano aparece cerca de la estación Opal, al Sur de Camacho, con Inoceramus, del grupo I. Crispsi Goldfuss.

El Daniano se encuentra en arroyo Tullillo, al Oeste de Lampazos, en Nuevo León, y está caracterizado por Ostreas glabra Meek, var. Wyomingensis Meek, Anomia micronema Meek. Mediola (Brachydontes) regularis? White, Corbula subundifera White, Corticula cytheriformis Meek et Hayden, Odontabasis buccinoides White y Melania (Pachychilus) Wyomingensis Meek, que yacen en esta localidad entre margas amarillentas y negruzcas con intercalaciones de capas de areniscas margosas.

CENOZOICO

El Cenozoico es para México de gran importancia geológica, pues en el transcurso de esta era, además de numerosos depósitos efectuados en el seno de aguas marinas o lacustres, se desarrollaron fenómenos eruptivos de gran intensidad que provocaron la eyección, sobre la superficie de su territorio, de grandes cantidades de material ígneo que originó o modificó bajo su influencia muchos de los elementos orográficos que caracterizan el relieve topográfico del país. Es de gran interés minero, porque gran

parte de los criaderos minerales que se distribuyen por todo su territorio, están en estrecha relación genética con la erupción de rocas cenozoicas.

El conjunto de rocas que componen el Cenozoico en México, se divide en dos grandes grupos que comprenden, uno, las rocas sedimentarias, y otro, las ígneas. Las rocas sedimentarias del Cenozoico, son de origen marino o lacustre; los sedimentos marinos están constituidos esencialmente de calizas y areniscas de diverso grano y afloran, por lo general, en zonas cercanas a las costas, mientras las rocas de origen lacustre, que consisten principalmente en conglomerados, areniscas y pizarras arcillosas, se encuentran de preferencia en la región de la Mesa Central.

Al *Eoceno* corresponden los sedimentos terciarios de mayor antigüedad que se encuentran en el país.

En la Baja California han sido relacionados al Ipresiano y consisten en calizas más o menos compactas que afloran cerca de San Carlos, al Norte de Punta Bluff, y contienen *Cardita planicosta* Lamarck, *Leda Gabbi* Conrad., *Urosyca caudata* Gabb. y otras formas. En el Estado de Chiapas, el Eoceno se compone de pizarras arenosas, areniscas, pizarras arcillosas, pizarras calcáreas y calizas de color gris, amarillento o rojizo. Cerca de Tumbalá, el Eoceno, representado por el piso Lutetiano, alcanza un gran desarrollo extendiéndose hasta inmediaciones de Copainalá y Soteapa, caracterizado por abundantes *Numulites*, *Orbitolitis* (*orthophagmina*) *Textularia* y *Lithothamina*. Este piso con facies numulítica, se encuentra también en San José de las Rusias, en Tamaulipas, pero más al Norte del Estado, los *Numulites* se hacen más escasos y a inmediaciones de Laredo, el Eoceno se encuentra ya representado por una facies litoral con *Ostrea georgiana*.

Del *Oligoceno* no ha sido posible comprobar con exactitud su existencia en México, aunque en algunos lugares de Tamaulipas se hallan sobre las rocas eocénicas, ciertos depósitos que quizás provengan de esta época.

El *Mioceno* alcanza algún desarrollo en el país, pues los depósitos de esta edad se encuentran en la Baja California, en algunos lugares del Estado de Hidalgo y en gran parte de la zona costera del Golfo, en el Istmo de Tehuantepec.

En lugares cercanos a Santa Rosalía y El Boleo, en la Baja California, el Mioceno superior consiste principalmente en arenas más o menos arcillosas, en diverso grado de consolidación, que contienen *Pecten* (*Plagiocentrum*) *Cedrosensis* Gabb., *Pecten* (*Pecten*) *Carrizoensis* Arnold, P. (P.) *Keepi* Arnold, *Semele* aff. *pulchra* Sow. y *Melee* aff. *ringens* Swaison.

En Zuluzum, Chiapas, se encuentra una formación constituida principalmente por arena arcillosa, con cantidades variables de mica, que por los fósiles que contiene ha sido relacionada al Mioceno superior; los fósiles encontrados en esta formación, son: *Corbula elevata* Conr., *Chione Woodwardi* Guppy, *Lucina* (*Divaricella*) *compsa* Dall y otras formas. También los esquistos arcillosos que afloran cerca de Simojovel, han sido relacionados al Mioceno, por contener restos de *Conus planiceps* Heilprin, *Clypeaster* cfr. *Meridamensis* Michelin y algunos *Pecten* característicos de esta época.

Las capas inferiores del Mioceno y tal vez los miembros superiores del Oligoceno, se hallan bien representados en la planicie costera de Tamaulipas y Veracruz, por arenas amarillentas, arcillas y capas calcáreas más o menos apizarradas, que afloran desde inmediaciones de San Fernando, en Tamaulipas, hasta Nautla, en Veracruz, constituyendo parte de las sierras de San José de las Rusias y la de Los Martínez. Las calizas y las arcillas contienen restos fósiles de lamelibranchios: *Pecten levicostatus* Toulou, *Clypeaster* sp., *Arcatritaria* Guppy, *Cardium* sp. etc., y algunos equinoides: *Clypeaster cubensis* Cotteau, *Lovenia Dumblei* Kew, *Schizaster scherzeri* Gabb. y otras formas.

En Santa Lucrecia y Almagres, al Sur de Veracruz, el Mioceno superior se halla caracterizado por *Pecten* cfr. *glijtus* Verr., *Leda acuta* Conr., *Limopsis Aguilare* Böse,

Amussium Leoni Gabb. y otros fósiles que yacen entre los estratos de arenas, margas y esquistos que aparecen en las cercanías de esas poblaciones.

El Mioceno lacustre existe en algunos lugares del interior del país y se halla bien representado por los esquistos arcillosos con capas de lignita que ocurren en los límites de los Estados de Hidalgo y Veracruz, en las cercanías de Zacualtipán y Tehuichepa, con restos fósiles de Hipparion (hippoth) peninsulatum Cope, Hippoterium recitens Cope y Protohipus Castilloi Cope.

Hay en el país otras localidades donde afloran rocas que por su carácter litológico o posición estratigráfica, se cree que corresponden al Mioceno, como ocurre en la mitad meridional de la península de Yucatán, que está constituida por calizas de color gris o blanquizco, a veces de grano muy fino y extremadamente duras, que contienen en algunos lugares restos de organismos fósiles, tales como Pecten nucleus, Marginella sp. cfr. labiata y Venus cancellata, que indican aquí la existencia del Mioceno y tal vez también algunos pisos más antiguos.

El *Plioceno* es una de las divisiones del Terciario, que alcanza gran desarrollo en el país; sus afloramientos se distribuyen especialmente a lo largo de la planicie costera del Golfo y en Chiapas, Oaxaca, Tabasco, Veracruz y Yucatán.

En Chiapas, el Plioceno marino se compone de arenas, esquistos arcillosos, tobas conglomerados y margas, con Ostreas que afloran a inmediaciones de Tenejapa.

En las pequeñas eminencias situadas en la margen derecha del río Papaloapan, cerca de Paso del Real, en Tuxtepec, Oaxaca, hay arenas poco consolidadas en bancos casi horizontales, que contienen abundantes restos fósiles característicos del Plioceno, como Calliostoma limulum Dall., Pyrula papyratia Say., Melongena Mangiana Dall., Marginella Wilcoxiana Dall y Pleurotoma alesidota Dall var. magna mihi.

El Plioceno se encuentra también en el Estado de Tabasco, cerca de Tenosique y en las colinas que se levantan al Sur de Macuspana, donde las rocas correspondientes contienen Natica canrena L.

En Veracruz, son numerosas las localidades donde afloran rocas del Plioceno, especialmente en los ex-Cantones de Acayucan, Papantla y Tuxpan. En algunos lugares del Estado, estas rocas se presentan muy fosilíferas, como cerca de Santa Rosa, donde se encuentran arenas grises y margas azulosas con innumerables restos de Amussium Mortoni, Anomia simplex D'Orb. y algunos ejemplares de Pecten santarosanus, Laevicardium sublineatum Conr. y Pyrula Papyratia. En Santa María Tatetla, apoyado sobre sedimentos del Cretácico medio, se presenta el Plioceno compuesto de conglomerados calcáreos, margas y arenas grises, con Xonophora conchyliophora Born., Sigaretus cfr. multiplicatus Dall., Turritella Aguilerae, Cerithium caloosaense Dall., Pyrula papyratia Say y otros gastrópodos.

En Yucatán, el Plioceno se compone casi exclusivamente de calizas fosilíferas, con corales y numerosos moluscos, que ocupan la mitad septentrional de la península; los fósiles contenidos en las calizas son muy numerosos, encontrándose entre los más característicos, los siguientes: Anomia simplex D'Orb., Plicatula filamentosa Conr., Amussium Mortoni Ravenel, Lucina reticulata Lam., Cardium isocardia Linn. y Venus Mortoni Conr.

Al Noroeste del país, las rocas pliocénicas son muy escasas, pues sólo en algunos lugares de la Baja California ocurren en pequeños afloramientos, particularmente en la Isla de Cedros y cerca de Tijuana. En la primera de estas localidades, los sedimentos del Plioceno se presentan muy fosilíferos, conteniendo Pecten (Nodipecten) reatchi Gabb., Pecten lecontei Arnold y Pecten (Plagiocentrum) cedrosensis Gabb.

ROCAS IGNEAS.—El conjunto de rocas sedimentarias que componen las formaciones geológicas que se vienen reseñando a grandes rasgos, se presentan en algunos lugares del país penetradas, cortadas, cubiertas o intensamente metamorfizadas por la intrusión, derrame o contacto de materiales ígneos de muy variada composición.

Estos materiales ígneos, intrusivos y efusivos, aparecieron, en su mayor parte, en los prolongados períodos eruptivos desarrollados durante el transcurso del Cenozoico y se encuentran abundantemente distribuidos en todo el territorio de México, ya sea en forma de diques o cuerpos intrusivos de forma irregular, o constituyendo sierras más o menos elevadas, extensas mesas, conos volcánicos o pequeñas eminencias.

Las rocas correspondientes a las primeras intrusiones efectuadas en el país durante el Terciario, o tal vez también a fines del Cretácico, consisten principalmente en granulitas, sienitas, dioritas y algunas diabasas. Estas rocas constituyen macizos importantes en algunas localidades del país, sobre todo en las regiones central, Norte y Noreste.

Granulitas porfiroides, con feldespato eliglocasa en grandes cristales de color rosado, se ven abundantemente distribuidas en la sierra de Los Reyes, cerca de Jiménez, en Chihuahua, y constituyen gran parte de la sierra de Peñoles, cerca del río Florido, en este mismo Estado. Las mismas rocas se encuentran también en Durango, en el Mineral de Peñoles, donde están en contacto con calizas cretácicas y se hallan, además en algunos lugares del Estado de Sonora.

Dioritas de naturaleza andesítica o cuarcífera y algunas diabasas, cortan a las rocas sedimentarias de aparición anterior, y presentan en ciertos lugares del país estrecha relación genética con muchos de los principales criaderos minerales existentes en México. Así ocurre en cerro del Mercado, inmediato a Monclova, en Coahuila; en la sierra de Baos, en Chihuahua; en Encarnación, cerca de Zimapán, en Hidalgo; cerca de Xalostoc, en Morelos; en la sierra de Alica, en Nayarit; en la región de Mazapil y Concepción del Oro, en Zacatecas, donde estas rocas intrusivas atraviesan a los sedimentos jurásicos y cretácicos; y en otras muchas localidades. Asociadas a las granulitas, sienitas y diabasas, estas rocas dioríticas aparecen en diversos lugares de los Estados de Coahuila, Jalisco, Nayarit y Veracruz, alojándose muchas veces en el contacto de la roca intrusiva con la sedimentaria, importantes criaderos minerales.

Posteriormente a la intrusión de rocas dioríticas y acompañantes, tuvieron lugar en México, ya en el Mioceno, las primeras grandes emisiones de lavas que se manifestaron principalmente a lo largo de fracturas y fallas producidas por esfuerzos regionales de presión lateral, en las zonas de menor resistencia.

Las eyecciones de lavas volcánicas alcanzaron su máxima intensidad en los bordes de la porción Sur de la Mesa Central, siendo las primeras en aparecer, ciertas andesitas y dacitas verdes de estructura traquitoide y traquitoporfoide.

Las dacitas presentan colores gris verdoso o verde oscuro y contienen, diseminados en su masa, cristales feldespáticos, hornblenda de color negro verdoso y algunas laminillas de mica verde oscura. Las andesitas características de las primeras emisiones, contienen cristales de hornblenda o piroxena diseminados; tienen un color más o menos verdoso y se aproximan marcadamente a la estructura holocristalina, sin presentar nunca los tipos vítreos que son frecuentemente encontrados en las andesitas de aparición posterior. Estas rocas se presentan, por lo general, una cerca de la otra; constituyen algunos elementos de la Sierra Madre Occidental, en Chihuahua, Durango, Jalisco, Nayarit, Sinaloa y Zacatecas, y son de importancia minera porque en ellas arman muchas de las vetas de algunas regiones mineras del país, como en Guanaceví, Copalquin y minerales vecinos en Durango; en Pachuca y Real del Monte, en Hidalgo; en Los Reyes, Cuale, San Sebastián y Real Alto, en Jalisco; en Acaponeta y en los minerales del Zopilote, Santa María del Oro y Hostotipaquillo, en Nayarit; y en los minerales de San José de Gracia, Pánuco y del Rosario, en Sinaloa.

Después de las andesitas verdes y dacitas, aparecieron en el país diferentes tipos de riolitas de estructura variable, desde casi microgranulítica hasta enteramente vítrea. Las riolitas son notablemente abundantes en el país, sobre todo en la región de la Mesa Central, donde a veces constituyen sierras enteras; se encuentran también en porcio-

nes extensas de la Sierra Madre Occidental y en los sistemas orográficos de varios de los Estados del centro de la República.

A las eyecciones riolíticas sigue en el país una segunda emisión de andesitas. Estas rocas, que comienzan a derramarse ya por aparatos crateriformes, presentan caracteres petrográficos que las distinguen con claridad de las andesitas primeramente aparecidas, pues contienen mayor proporción de magna amorfo y éste se presenta siempre muy desvitrificado acusando una consolidación más rápida. Las rocas procedentes de esta época de actividad eruptiva, presentan generalmente color rojizo o gris más o menos violado y contienen, entre sus elementos ferromagnesianos más comunes, abundante hiperstena u hornblenda de color pardo obscuro.

Emisiones posteriores efectuadas a fines del Terciario, originaron las andesitas de hornblenda e hiperstena que se presentan muy distribuidas en la porción Oeste del Valle de México y también en algunas partes de la Sierra Madre en Chihuahua, así como en el ex-Distrito de Moctezuma en Sonora. Las andesitas de hornblenda e hiperstena, son el tipo de transición entre las andesitas exclusivamente de anfibola o piroxena y las muy cargadas de hiperstena que marcan en el país el fin de las eyecciones andesíticas. Estas últimas rocas se ven en algunos lugares alternando con basaltos en las erupciones que se manifiestan hasta nuestros días, pudiéndose distinguir dos variedades de ellas: las andesitas de magma, en gran parte microlítica, y las de magma amorfo dominante u obsidianas andesíticas. Las erupciones andesíticas de nuestros actuales volcanes, han producido estas rocas vítreas muy cargadas de piroxenas, como las lavas actuales del volcán de Colima y las procedentes de algunas erupciones del Popocatepetl.

Las grandes erupciones desarrolladas durante el Terciario, fueron acompañadas de la emisión de enormes cantidades de productos cineríticos que, arrastrados por las aguas y depositados en los valles y depresiones, rellenaron parte de las cuencas lacustres preexistentes en la porción Sur de la Mesa Central y originaron los poderosos depósitos de tobas y brechas volcánicas, tan comunes en esta parte de nuestro territorio.

CUATERNARIO

El Cuaternario está abundantemente distribuido en México; se encuentra ocupando la parte superior de los valles y en las cuencas de casi todas las corrientes de aguas que circulan actualmente en el país.

El Pleistoceno se compone de aluviones, arcillas, margas arcillosas, tobas y brechas calcáreas que afloran en la mayor parte de los valles actuales situados en la Mesa Central, especialmente en los de México, Puebla y Toluca, donde estos sedimentos contienen restos de diversas especies de los géneros *Ursus*, *Canis*, *Felis*, *Elephas*, *Equus*, *Megaterios*, *Cervus* y otros mamíferos. Las margas, arcillas y formaciones lacustres que afloran a inmediaciones de Texcoco, en el Tajo de Nochistongo y cerca de Zumpango, contienen también restos de *Mastodón* y *Elephas*: *M. (Trilophodon) Shepardy Leidy*, *M. (Tetralophodon) tropicus Leidy*, *M. (Tretal) andinum Cuvier* y *E. (Evelephas) primigenius Blum.*, *E. (Evel) Columbi Falconer* y *E. imperator Leidy*.

En Cacachilas, cerca de La Paz, Baja California, hay bancos de arenas consolidados por siliza, que se han referido al Pleistoceno, por contener restos de *Fasciolaria princeps Lam.* y *Pecten (Nodipecten) subnodosus Sow.*

Los sedimentos cuaternarios *recientes* se hallan diseminados en toda la República revistiendo en menor o mayor grado las vertientes de las montañas, rellenando valles o tendiendo a nivelar todas las depresiones del suelo. Consisten esencialmente en aluviones, arenas, arcillas y arcillas margosas, cuyos depósitos alcanzan a veces espesores

de alguna consideración, pero carecen por lo general de planos de estratificación claramente definidos.

En Yucatán, el Cuaternario se halla representado cerca de Cuyo de Ancona por arena aglutinada con carbonato de cal y guijarros de caliza, conteniendo numerosos restos de gastrópodos y lamelibranquios; entre los primeros se hallan Tornatina canaliculata Say., Marginella apicina Menke, Nassa hotessieri D'Orb. y algunas especies de Coecum, Crepidula y Rissoina; entre los lamelibranquios hay Plicatula gibosa Lam., Cardita floridana Conr., Venus cancellata Lam., Lucinan trisulcata Conr. y otras formas vecinas.

ROCAS IGNEAS. —Las innumerables chimeneas volcánicas esparcidas con grande profusión principalmente en la región central del país, han derramado durante el Cuaternario abundantes materiales ígneos con producción de rocas basálticas y andesitas piroxénicas, precisando definitivamente el relieve general de esta parte del territorio.

Para ciertos basaltos, su aparición se remonta hasta el Terciario, como los que se encuentran cortando sedimentos mesozoicos en algunos lugares del Norte del país, pero es durante el Cuaternario cuando las emisiones de estas rocas alcanzan su máxima intensidad.

La emisión basáltica, que se considera en México como la más antigua, es la que se presenta actualmente coronando la cima de algunas montañas que, en forma de cono truncado, se distribuyen en diversos lugares de México, principalmente en el Valle de Tula, Hidalgo.

Una segunda emisión basáltica se ve en el arroyo del Salto, a la salida del Tajo de Nochistongo, Hidalgo, y también en las márgenes del río Tula, donde se observan dos o tres emisiones sucesivas de esta roca, con intervalos que permitieron la formación de bancos margosos que se interponen de una a otra.

Erupciones más recientes fueron las de los volcanes de Santa Catarina y la del Xitli, situado este último en la porción Sur de la cuenca de México, donde con su extensa corriente basáltica dió origen al pedregal de San Angel y sepultó bajo sus escombros regiones habitadas por el hombre.

DESCRIPCION FISICA Y OROGRAFICA

La República Mexicana sugiere desde luego, por su contorno, la idea de una figura triangular, encorvada de Noroeste a Sureste, que tiene su base en la línea divisoria con los Estados Unidos del Norte, y el vértice, en el Istmo de Tehuantepec. Por esa forma se le ha comparado con la "cornucopia de la abundancia." Presenta, además, el territorio nacional, las características de tener en la región Este-Sureste un vasto procurrente conocido por península de Yucatán, que separa el litoral del Golfo de México del que bañan las aguas del Mar de las Antillas; y en la extremidad opuesta del Noroeste, sobre el Océano Pacífico, se encuentra la alargada península, de la Baja California, la cual se formó en épocas del Eoceno, al quedar cubierta por las aguas una gran superficie del Continente, originándose el estrecho Golfo de California o de Cortés.

LITORALES DEL GOLFO DE MEXICO Y MAR DE LAS ANTILLAS

Están formados comúnmente por planos que al desvanecerse bajo las aguas, dan origen a multitud de albuferas o lagunas, que a veces alcanzan grandes áreas. La longitud de ambos litorales, es de 2,810 kilómetros y su forma, especialmente en el Golfo, hace que no existan puertos naturales con seguro abrigo.

Los principales detalles de las costas orientales, son los siguientes:

Después de la desembocadura del río Bravo, y en territorio del Estado de Tamaulipas, como consecuencia de las playas bajas, se presentan, con mucha frecuencia, numerosas y extensas albuferas o lagunas, distinguiéndose la Laguna Madre; las de Morales y Carpintero, y las de Champayán y Chairrel, cercanas a la desembocadura del río Pánuco. En las costas veracruzanas, la no menos notable de Tamiahua, de Alvarado y Camaronera, que se extienden en la región conocida por Costa de Sotavento. En el litoral que pertenece a Tabasco, las albuferas de Santa Ana, Cupilquillo, Mecoacán, Chiltepec y algunas más; por último, en el litoral de Campeche, se admira la hermosa laguna de Términos, que por su gran superficie, bien puede considerarse como un pequeño Golfo. Paralelamente al litoral de Yucatán, se observa una cadena de alargadas tierras cenagosas, en donde abundan los bajos y esteros, que dificultan la navegación.

La carencia de sistemas montañosos costeros hace que no existan cabos; pero la uniformidad del litoral se encuentra interrumpida frecuentemente por puntas arenosas. Entre éstas, son dignas de citarse la del llamado Cabo Rojo, sobre la faja arenosa que limita la laguna de Tamiahua; la Punta de Jicalango o Xicalango, en la entrada Noreste de la laguna de Términos; la Punta Desconocida, en territorio de Campeche, muy cerca de los límites con Yucatán. En el litoral de esta entidad se anotan: el Cabo Catoche, por más que se encuentra en la isla de este nombre; y en territorio de Quintana Roo, las Puntas de Nehkú, Kuché y algunas más de menor importancia.

En el litoral del Golfo no existen puertos marítimos ni bahías naturales bien abrigados; por más que Veracruz, con sus magníficas obras, y Ciudad del Carmen sobre la laguna de Términos, se consideran como puertos más o menos acondicionados.

Es en los ríos que desembocan en el Golfo, en donde se encuentran los fondeaderos naturales, a saber: Matamoros, en el Bravo; Coatzacoalcos, en el de igual denominación y Frontera, en el Grijalva. Estos puertos son considerados de altura. Los de cabotaje, también fluviales, son: Soto la Marina, Nautla, Tecolutla, Alvarado, Tlacotalpan, etc.

En el litoral de Quintana Roo existen bahías muy bien abrigadas, como las de la Ascensión, del Espíritu Santo y Chetumal.

En el Golfo, la única isla importante es la del Carmen, frente a Campeche; pero son abundantes los islotes, como el de la Blanquilla, Lobos, Juana Ramírez, San Juan de Ulúa, Sacrificios, Anegada, etc., en aguas de Veracruz.

Frente al litoral yucateco hay que mencionar varios grupos de arrecifes: Alacranes, Obispo, Bermeja. Cayo Arenas, Los Triángulos, etc. En el Mar de las Antillas, las islas más importantes por su extensión y fertilidad, son las de Cozumel, Mujeres, Contay, Cancún y otras. La superficie total de las islas e islotes del litoral del Golfo y Mar Caribe, es de 1,121.61 kilómetros cuadrados, siendo las islas más grandes, la del Carmen, de 150.98, y la de Cozumel, de 489.81 kilómetros.

LITORALES DEL OCEANO PACIFICO

Bañados por el Océano Pacífico, tienen una longitud de 7,450 kilómetros, comprendidos en esta respetable cifra los 3,430 kilómetros que pertenecen a las costas californianas, oriental y occidental.

Aunque los litorales que bañan las aguas del Golfo de Cortés y del Pacífico, desde la desembocadura del río Colorado hasta la del Suchiate, lo forman, en su mayoría, costas más o menos elevadas, también se encuentran playas bajas y arenosas, que originan la formación de pantanos.

De esta naturaleza, son las playas del litoral sonorenses, desde la margen izquierda del Colorado, hasta frente a la isla Tiburón; cortas extensiones, frente del de Sinaloa; en Nayarit, la zona que pertenece a la laguna de Mexcaltitán; y en la de Cuyutlán, del Estado de Colima; en el litoral de la llamada Costa Grande, de Guerrero, y en las lagunas Superior e Inferior, del Estado de Oaxaca,

En las costas del litoral del Pacífico existen varias "puntas" y "cabos," entre los que se pueden citar: en Sonora, los Cabos de Lobos, Tepoca y Haro; en Sinaloa, las Puntas de San Ignacio y San José; en Jalisco, el Cabo Corrientes, la Puntas de Mita y de los Frailes; en Guerrero, las de Petacalco y Papanoa; y de la Bufadera, en Oaxaca.

Los puertos de altura, en el Pacífico, unos están bien abrigados, como Guaymas, Manzanillo y Acapulco; y se procura el acondicionamiento de otros, como en Mazatlán y Salina Cruz. Algunos más, considerados como de altura, no reúnen la seguridad indispensable; entre éstos se señalan: Altata, San Blas, Puerto Angel, Tonalá y Soconusco. Los puertos de cabotaje más visitados son: Agiabampo, Perihuate, Las Peñas, Chamela, Maruata, Tecoaapa y otros.

Las islas e islotes que existen en el Pacífico, exceptuándose las que rodean la Península de la Baja California, tienen en conjunto una superficie de 1,788.33 kilómetros cuadrados; sobresaliendo por su área, las islas: Tiburón, de 751.47; Altamira, de 166.92; María Madre, de 144.79; y del Socorro, de 149.45 kilómetros cuadrados.

Se pasa a la descripción de los litorales que corresponden a la península de la Baja California, que en conjunto tienen, como se ha dicho, una extensión de 3,430 metros, cifra oficial que rectifica otras anteriores.

A partir del paralelo 32°43', en donde se inicia la costa occidental, numerosos detalles se suceden, haciéndola muy pintoresca. Los principales son: entre las Puntas, San Miguel y Banda, la Ensenada de Todos Santos, de corta superficie, con un importante puerto de altura; la Punta y Bahía de San Quintín; Punta y Bahía de Santa Rosalía; la Punta Morro de Santo Domingo y la amplia Bahía de San Sebastián Vizcaíno, que se encurva al Oeste, para terminar en la Punta de Santa Eugenia. En dicha bahía existen algunos esteros. La isla de Cedros la defiende un tanto de los vientos. Entre el Morro Redondo, que esta isla tiene en su parte austral, y la Punta de Santa Eugenia, se encuentra el Canal de Kellet, y en su salida la pequeña isla de Natividad. Bajando más al Sur existen: la Bahía de Ballenas; la Ensenada de San Juanico; una serie de albuferas, y después la muy importante Bahía Magdalena, tanto por a gran superficie, como por lo bien abrigada que se encuentra por las islas Santa María Magdalena, al Oeste, y la de Santa Margarita, al Sur. Existe entre ambas un profundo canal, que comunica al Océano con la Bahía. Al Sureste se forma la Bahía de las Almejas, encerrada entre las islas Mangrove, Santa Margarita y Creciente. Más adelante, la Bahía de Santa Marina. Esta región es sumamente atractiva por sus buenos fondeaderos, escotaduras y ensenadas. Por último, y una vez que se doblan los Cabos Falso y San Lucas, se encuentra en la extremidad de la Península, el puerto de San José del Cabo.

Partiendo de este puerto hacia el Norte, el litoral del Este de la Península tiene, como más interesantes, los detalles siguientes: El Cabo Pulmo; Puntas Arenas y Pescadero; la Bahía de los Muertos y de Ventanas; el Canal de Cerralvo, entre la isla de este nombre y la península; la Punta Arrancacabello, que una vez doblada, se llega a la importante bahía y puerto de La Paz, que se encuentra en la entrada de una muy abrigada ensenada. La bahía expresada, está defendida por las islas del Espíritu Santo y Partida. Más al Norte, la isla del Carmen y puerto de Mulegé; la isla de San Marcos y el no menos importante puerto de Santa Rosalía; el Canal de Ballenas, entre la isla Angel de la Guarda; bahía de San Luis, Puerto y Punta de San Felipe, y en el fondo del Golfo, en medio de la amplia desembocadura del río Colorado, la isla Gore.

La península californiana está rodeada de numerosas islas e islotes, en los que abundan riquísimos bancos de concha perla.

Se anotan en seguida las islas de la Baja California, más notables, por su superficie y productos naturales.

En el Pacífico, Cedros, que tiene 346.86 kilómetros cuadrados; Guadalupe, de 263.78; Santa Magdalena, de 223.60; Santa Margarita, de 220.00.

La superficie total de las islas e islotes en aguas del Océano, es de 1,133.78 kilómetros cuadrados.

Frente al litoral Este, las islas: Angel de la Guarda, de 854.94 kilómetros cuadrados; Carmen, de 153.07; Cerralvo, de 155.16; Espíritu Santo, de 111.95; San José, de 216.45. Superficie total de todas las islas e islotes, en aguas del Golfo: 1,832.22 kilómetros cuadrados.

Resumiendo, la superficie de todas las islas que pertenecen a la República, es de 5,475.94 kilómetros cuadrados, distribuidos como sigue:

En el Golfo do México.....	194.41
En el Mar Caribe.....	527.20
En el Golfo de California, litoral de Sonora y Sinaloa..	822.84
En el Océano Pacífico, litorales desde Sinaloa a Oaxaca	965.49
En el Golfo de California, litoral Este de la Península...	1,832.22
En el litoral Oeste.....	1,133.78

ILUMINACION DE LOS LITORALES.—Controlado este importante servicio por la Secretaría de Comunicaciones y Obras Públicas, para su atención, se han dividido las costas en tres zonas. La primera, comprende el litoral de los Estados de Tamaulipas, Veracruz, Tabasco y parte del de Campeche, en cuyo espacio los principales faros, faros, fanales y balizas, son los siguientes:

				Millas
Punta Jerez.....	faro	de	alcance luminoso de	65
Tampico.....	»	»	»	» 76
Isla de Lobos.....	fanal	»	»	» 37
Tuxpan.....	»	»	»	» 21
Tecolutla.....	»	»	»	» 21
Nautla.....	»	»	»	» 21
Punta Delgada.....	faro	»	»	» 40
Veracruz.....	»	»	»	» 90
Isla de Sacrificios.....	»	»	»	» 21
Isla Anegada de adentro.....	baliza	»	»	» 8
Blanquilla.....	»	»	»	» 23
Isla Verde.....	»	»	»	» 13
Rompeolas del NE.....	»	»	»	» 5
Rompeolas del SE.....	»	»	»	» 7
Bajos do Antón Lizardo. Santiaguillo	faro	»	»	» 70
Isla de Enmedio.....	»	»	»	» 21
El Rizo.....	baliza	»	»	» 30
La Blanca.....	»	»	»	» 13
El Gote.....	»	»	»	» 8
Alvarado.....	fanal	»	»	» 21
Roca Partida.....	»	»	»	» 34
Zapotitlán.....	»	»	»	» 19
Puerto México.....	»	»	»	» 55
Tonalá.....	faro	»	»	» 30
Sonda de Campeche, Arcas.....	»	»	»	» 48
Triángulo Oeste.....	»	»	»	» 62
Cayo Arenas.....	»	»	»	» 59
Alacranes, Isla Pérez.....	»	»	»	» 48

La SEGUNDA ZONA comprende el litoral de Tabasco, Campeche, Yucatán y Quintana Roo.

					Millas
Frontera.....	faro	de	alcance luminoso	de	37
Carmen, Xicalango.....	»	»	»	»	75
Atalaya.....	»	»	»	»	13
Isla Aguada.....	»	»	»	»	29
Champotón.....	fanal	»	»	»	10
Morros de Seybaplaya.....	faro	»	»	»	54
Campeche.....	»	»	»	»	14
Celestún.....	fanal	»	»	»	10
Sisal.....	»	»	»	»	37
Progreso.....	faro	»	»	»	54
Yalkubú.....	»	»	»	»	61
El Cuyo.....	fanal	»	»	»	21
Cabo Catoche.....	»	»	»	»	37
Isla Convoy.....	»	»	»	»	35
Isla Mujeres.....	»	»	»	»	26
Puerto Morelos.....	»	»	»	»	10
Isla Cozumel, Punta Molús.....	»	»	»	»	37
San Miguel de Cozumel.....	»	»	»	»	10
Celarain.....	faro	»	»	»	63
Bahía de la Ascensión, Punta Allen.....	fanal	»	»	»	10
Bahía del Espíritu Santo, Punta Herrera.....	faro	»	»	»	62
Chinchorro, Cayo Norte.....	fanal	»	»	»	37
Xcalak.....	faro	»	»	»	13

La TERCERA ZONA comprende los litorales desde Chiapas hasta la Baja California.

					Millas
San Benito.....	faro	de	alcance luminoso	de	36
Puerto Arista.....	fanal	»	»	»	21
Salina Cruz.....	faro	»	»	»	78
Rompeolas del Este.....	baliza	»	»	»	15
Rompeolas del Oeste.....	»	»	»	»	11
Morro Ayuta.....	faro	»	»	»	46
Puerto Angel.....	»	»	»	»	52
Punta Maldonado.....	fanal	»	»	»	36
Acapulco.....	»	»	»	»	37
San Telmo.....	»	»	»	»	24
Punta Campos.....	»	»	»	»	37
Manzanillo.....	»	»	»	»	9
Cabo Corrientes.....	faro	»	»	»	78
San Blas.....	fanal	»	»	»	30
Isla María Madre, Punta Balleto.....	»	»	»	»	34
Mazatlán.....	faro	»	»	»	30
Isla de Lobos.....	»	»	»	»	64
Cabo Haro.....	»	»	»	»	35
Isla de Pájaros.....	fanal	»	»	»	21
Mulegé.....	»	»	»	»	21
Loreto.....	»	»	»	»	12
Punta Prieta.....	»	»	»	»	10
San José del Cabo.....	»	»	»	»	21
Cabo Falso.....	faro	»	»	»	75
Bahía Magdalena.....	fanal	»	»	»	10
Ensenada, Punta Morro.....	»	»	»	»	23

Precisados los límites con los territorios extranjeros, y bosquejado el perfil costero, detalles que encierran el perímetro de la República, el cual tiene una longitud de 14,060 kilómetros, antes de entrar al estudio orográfico, se ilustran estos datos con los

siguientes fragmentos de la obra "La Evolución Histórica de México," del escritor licenciado don Emilio Rabasa.

"La condición primera y dominante de México es la belleza, que se impone al viajero, que influye en los moradores y que trasciende en los relatos del barón de Humboldt y de cuantos le han sucedido como narradores de viajes al través del país. La belleza se aquilata con una variedad de aspectos y perspectivas incesantes, y muchas veces bruscas, que hacen del territorio un muestrario de cuanto tiene el globo terrestre. Bajo un cielo esplendoroso de luces y colores inconstantes, que cambian también de un lugar a otro, y que luce cien veces en el año un manto azul con todas las estrellas que la vista alcanza, el horizonte tiene siempre montañas que lo cortan en líneas en que participan desde las altas cimas de nieve que embellecen la Mesa Central, hasta las colinas onduladas que limitan el campo de las costas. Los valles se alteran con cerros destacados, aun en el de México, en que la capital se asienta; hondas cañadas que llevan un río en el fondo se ladean por caminos hechos a tajo, con el talud del precipicio a los pies del viajero, y la cima, inaccesible, arriba; es frecuente el espectáculo desde la garganta de la sierra, de un primer término erizado de montes como cuñas invertidas, dejando una abra por donde se ensancha la vista sobre los campos verdes de la costa, y en el fondo la faja azul del mar; y es frecuente también, cuando se va sobre el espinazo de la Sierra Madre, o se traspone la vertiente, la perspectiva de una sucesión de montañas inferiores que se dilatan sin término, como si en medio de una tempestad cósmica, una súbita condensación hubiera paralizado la materia."

"En las costas un clima ardiente; bosques impenetrables en que descuellan las palmeras variadas, llanuras tersas y extendidas a nivel, cerradas bruscamente por nuevos bosques, ríos mansos y tortuosos con frecuencia, surcando tierras pantanosas por las avenidas del verano. En las primeras estribaciones de la montaña, y también en los lugares bajos de las mesetas interiores, bosques de árboles corpulentos en campos frágosos u ondulantes, torrentes o arroyos de aguas limpias y algunas corrientes de importancia para necesitar la embarcación a falta de vado, aire más benigno y noches frescas y hermosas. En lo alto, arriba de los mil metros de elevación, y sobre todo, de los mil quinientos, la temperatura suave, a veces fría, cambia el aspecto de la naturaleza, de los cultivos, de las habitaciones y de las costumbres; el agua está en los lagos, que suelen ser de sin igual belleza, como los de Suiza. . . En el Norte, las planicies sedientas del desierto solitario se mudan en montañas boscosas en sus confines; en el centro y en la cordillera que corre al Sur, el espinazo de la sierra tiene la aridez ingrata que sólo adornan los cactus de especies diversas, algunas gigantescas, y todas reproducidas con fecundidad que llena grandes extensiones. En el Sur, junto a la vega que bordean los platanares, a pocos minutos de andadura, las colinas llenas de encinares y de pinos enhiestos. . . ."

La anterior descripción pinta, aunque sea a grandes rasgos, las bellezas del suelo mexicano.

OROGRAFIA.—El gran sistema montañoso que se levanta en el territorio mexicano, tiene su origen en el eje andino, que atraviesa desde la Patagonia todo el Continente, que pertenece a las Repúblicas del Sur y Centro América, y después de Guatemala penetra a la República en el Estado de Chiapas, en donde desprende varias ramificaciones de importancia, como la sierra de Huehitepec, y siguiendo el eje principal hacia el Norte, pasa a Oaxaca, para hacer sumamente frágoso el Istmo de Tehuantepec, en donde los cañones y profundos desfiladeros son característicos. Levantando más y más el terreno, llega hasta un punto de dicho Estado, conocido con el nombre del Zempoaltépetl o Cempoaltépetl, que en lengua indígena significa "veinte cerros," y da idea del hacinamiento de montañas, que hacen esa región sumamente abrupta, y en las que el pico más elevado se levanta a 3,397 metros sobre el nivel del mar.

Opiniones de diversos geógrafos, tanto nacionales como extranjeros, afirman que desde el Zempoaltépetl se bifurca el eje andino en dos grandes sistemas orográficos: la

Sierra Madre Oriental y la Sierra Madre Occidental, llamada ésta primeramente, y hasta la cuenca del río Balsas, Sierra del Sur; ambas siguen la dirección general Sureste-Noroeste del continente mexicano y tienden a unirse, desde la terminación de la Mesa del Anáhuac. Entre ambas cordilleras se apoyan las Mesas del Sur, Centro y Norte, que a menudo se hallan interiormente accidentadas por las ramificaciones de sierras secundarias, orientadas en distintas direcciones y que se levantan a veces de tal manera aisladas o dislocadas, que podría asegurarse que son sistemas independientes de las sierras que se han mencionado.

Estudios recientes niegan al Zempoaltépetl el papel interesante que por luengos años ha representado; y sugieren que es en la región de la Mixteca oaxaqueña, en donde se encuentra el origen de los grandes sistemas montañosos, oriental y occidental de la República.

Por los mismos estudios, se ha hecho desaparecer la división de las Mesas del Sur, Centro y Norte, considerándose tan sólo una inmensa altiplanicie, que se apoya en su región austral en el eje volcánico, que orientado aproximadamente de Este a Oeste sobre el paralelo 19°, une las dos sierras. A este eje se le ha aplicado la denominación de sistema "Tarasco-Náhuac."

Las vertientes boreales de este sistema se desvanecen en los valles de México, Toluca y en el de la cuenca del Lerma; y en cambio, las australes descienden en amplias graderías hasta la cuenca del río Balsas. De aquí que propiamente no exista la Mesa del Sur, que antes se conceptuaba.

El sistema "Tarasco-Náhuac" no sólo es límite altimétrico en donde existen las mayores elevaciones, sino que también se considera límite climatérico que influye en la repartición de la flora y la fauna.

La altiplanicie mexicana tiende a deprimirse hacia el Norte; y es en la diferencia topográfica en lo que se basa la subdivisión de Mesa del Anáhuac y región de las grandes llanuras boreales; pero sin perderse de vista que no son sino prolongaciones de la altiplanicie del Anáhuac, dividida en dos subregiones, que se distinguen por sus características orohidrográficas y climatológicas.

No es el fin de esta descripción detallar los innumerables componentes que concurren en la geografía física de la República, sino proporcionar a grandes rasgos, una idea general de ella. Por lo mismo, al tratar del sistema montañoso, tan sólo se anotan los nombres de las principales serranías y el de las montañas, que por algún motivo se conceptúan dignas de ser catalogadas.

En el Estado de Chiapas, el eje andino origina el volcán de Tacaná, de 4,057 metros sobre el nivel del mar; la cumbre de Niquivil, de 2,753; la de Tonincaná, de 2,640; cumbre Vieja, de 2,613 y el cerro de Bernal. En las estribaciones que se desprenden en los límites con Guatemala, figura la serranía de los Cuchumatanes, que tiene en su desarrollo de 108 kilómetros, la eminencia de Ixbul. En las derivaciones del Suroeste, los contrafuertes de Tres Picos, Santa Lucía y La Gineta. Una de las principales derivaciones del eje que se estudia, es la serranía de Hueitepec, que levanta y hace sumamente abrupta la región central del Estado. Allí se encuentran alturas de consideración, como el Tzontehuitz, de 2,753 metros; La Ventana, de 2,309 y otras más. Se mencionan también las serranías de Pantepec, Cancuc, Tumbalá y Petapa. Derivaciones de la sierra del Hueitepec, avanzan hacia el Norte y entran al Estado de Tabasco, para formar algunas sierras de poca importancia, como las del Tortugero, Ixtapangajoya, del Madrigal, etc..

Siguiendo la dirección Suroeste-Noreste, sale de los límites chiapanecos el eje que bien puede llamarse ya de la Sierra Madre, y entra a territorio oaxaqueño en el estrechamiento istmico de Tehuantepec.

El ex-Distrito de Juchitán es el primeramente quebrado por el eje andino, especialmente en la región Norte. En su extensión se señalan: la cordillera de Loayaga, sie-

rras de Mazahua y Mazahuita; de las Albricias y de Chimalpa, y multitud de cerros de cierta importancia, como el de La Gineta, que se levanta en los límites con Chiapas, a 1,500 metros sobre el nivel del mar.

En el ex-Distrito de Tehuantepec, sobresalen por su altura, las montañas: Tabaco Montés, de 2,700 metros; Ximaltepec, de 2,500 y cerro de Tutla, de 2,100 metros sobre el nivel del mar; la cadena montañosa de Guetavence cuenta con varias elevaciones, entre las que se distinguen los cerros de Chiviela y Guidiena, de 2,000 metros; la cordillera de la Columna o Picacho, con los cerros de Leellidóo, de 1,500 metros, de Xigana, etc..

En el ex-Distrito de Choapam, existen muchas sierras secundarias, con respetables alturas, como los cerros de Macoglié y Gua-muc, de 2,800 metros; de la Nopalera, de 2,616; de Piedra, de 2,400; Mantzeney, de 2,310, etc..

Es en el ex-Distrito de Villa Alta, en donde se levanta el nudo del Zempoaltépetl, y por lo mismo, son abundantes las derivaciones montañosas que cruzan en todos sentidos su territorio, como las de Yacochi, Metepec, Jayacaxtepec, de la Mitra, Cocochon, del Provincial, Ipixsuppu, Coajimoloyas, de la Calavera, Los Penitentes, etc., con alturas en que sobresale el cerro del Campanario, de 2,717 metros sobre el nivel del mar.

En el ex-Distrito de Ixtlán, son numerosas las sierras y estribaciones secundarias: sierra de Ixtlán, con los cerros de Neguetzirem, de 2,528; de la Cuarenta, de 2,515; de Pozuelos, de 2,415 metros; las montañas: Dos Cabezas, de 3,100 metros; de Yareni, de 2,950; Iyiachí, de 2,943; del Sombrerote, de 2,890; Xiatevexi, de 2,830; Cuajimaloyas, de 2,814; del León, de 2,700, etc..

En el ex-Distrito de Tuxtepec, se distinguen las cordilleras del Paso de Vigas, del Comal, de Playa Obispo, de Cerro Gordo, Santo Tomás, de Ojitlán, del Muerto, Armadillo, de las Casas, Coasimulco, etc..

El ex-Distrito de Cuicatlán, cuenta con los cerros del Volcán Negro, de 1,700 metros; de La Luna, Tocoche, San Juan y otros, que originan varias cadenas montañosas.

Cruza el ex-Distrito de Teotitlán, la cordillera de este nombre, en la cual se elevan las cumbres de los Frailes, a 2,925 metros, y el Monte Pelado, de 2,481. El cerro del Clarín, de 2,870 metros sobre el nivel del mar, origina una cordillera que se interna en el Estado de Veracruz y que tiene como principales eminencias los cerros de Nindú Naxhindá, de 2,900 metros; Nindungá, de 2,895; Nindú Dirachacú, de 2,850; de los Vientos, de 2,870; Mazundá, de 2,700; Xavanay, de 2,800; Ninduzatechit, de 2,845 metros. El cerro Rabón desprende varias ramificaciones montañosas muy intrincadas y llenas de anfractuosidades, con alturas como el Monte Nanhini, de 2,300 metros sobre el nivel del mar, que se extiende hasta el ex-Cantón de Zongolica, del Estado de Veracruz; el Monte Soberano, de 2,700 metros; el cerro de Yucuyí, de 2,810, y la cumbre de Ixcatlán, de 2,860 metros de altura, cuyos flancos se internan en el municipio de Tehuacán, Estado de Puebla.

Los ex-Distritos de Silacayoápam, Huajápam, Teposcolula y Coixtlahuaca, tienen un suelo muy quebrado y con fragosidades imponentes, debido a la poderosa sierra de la Mixteca Alta, que los cruza, formando numerosas derivaciones coronadas por multitud de eminencias, de las que, en el ex-Distrito de Silacayoápam, se señalan: San Martín del Estado, en donde hay un pico que llega a 2,480 metros sobre el nivel del mar; de Aguacilla, que forma una cordillera con varios cerros, entre los que se cuenta el de La Calera, de 2,414 metros; la cordillera llamada de Buenavista y Coicoyan, y otras muchas más.

El ex-Distrito de Huajuápam, contiene varias elevaciones; de ellas hay que mencionar el cerro de Yucudúa o Guaje, que divide la Mixteca Alta del Estado de Oaxaca, de la Mixteca Baja, del Sur de Puebla.

Las cordilleras Verde, de Zahatomá, y otras más, así como numerosos cerros, corresponden al ex-Distrito de Teposcolula.

En el de Coixtlahuaca, existen las cordilleras de Santa Catarina, con el cerro del Calvario, de 2,522 metros; de Buenavista, con los cerros Veinte Idolos, de 2,630 metros, y de la Campana, de 2,100, etc..

Se han descrito, aunque someramente, los ex-Distritos del Este, Norte y Noroeste; por lo mismo, y para seguir un método, pasaremos a describir los ex-Distritos del Sur y Suroeste, dejando para el final los del centro y los del Oeste del Estado.

Yautepec se encuentra cruzado por la sierra de Mixes, que desprende derivaciones a los demás ex-Distritos colindantes; hay, además, varias cordilleras, como las de Baeza, Sombrerito, Quiatoni, Nizavigniti, Quezaltepec, del Ocote, etc..

En el ex-Distrito de Miahuatlán, figuran como más importantes, las montañas de Zimaltepec, de 3,000 metros; de San Pedro Coatlán, de 2,800 metros; San Martín, de 2,760; de la Lllamarada, de 2,750; de la Postema, de 2,739, etc..

El ex-Distrito de Pochutla, tiene las serranías de la Galera de Santiago, con el cerro del Pueblo Viejo, de 1,978 metros de altura, y la de la Virgen, con eminencias de 2,410, 2,000 y 2,175 metros sobre el nivel del mar.

El de Juquila también se distingue por las serranías y alturas considerables que están próximas al Océano; y así, desde la Montaña de la Gente, de 3,000 metros, se descende hasta los 1,000 que corresponden al cerro Grande, cuyas faldas se desvanecen cerca del litoral.

En la región más baja del Suroeste, que corresponde al ex-Distrito de Jamiltepec, las alturas de las cordilleras no pasan de 1,000 metros sobre el nivel del mar. Puede considerarse que desde esta zona principia la parte de la sierra llamada del Sur, que se interna al Estado de Guerrero.

En la región central del Estado, que ocupan los ex-Distritos de Etna, Nochixtlán, Zimatlán, Ejutla, Tlacolula, Ocotlán y del Centro, la aglomeración de cordilleras es considerable, no siendo menor de 2,000 metros la altura media de esas elevaciones.

Tlaxiaco y Putla, que son los ex-Distritos que ocupan el Oeste de Oaxaca, son muy quebrados por las derivaciones de la sierra de la Mixteca Alta; entre las que se señalan las serranías de Chicahuastla e Itundujia, figurando en esta última el cerro de Yucunino, de 2,875 metros sobre el nivel del mar.

Ya sea el Zempoaltepec el origen de la bifurcación de los grandes ejes que recorren la República, o bien que se desprendan de la Mixteca Alta, es un hecho que por el Noroeste de Oaxaca penetra a Veracruz la Sierra Madre Oriental, llevando al ex-Cantón de Zongolica las imponentes anfractuosidades que son características del hacinamiento montañoso oaxaqueño. Pero antes de pasar adelante, hay que señalar el sistema que rige en la parte del Istmo, que pertenece a Oaxaca, y el cual avanza hasta el ex-Cantón de Minatitlán, Veracruz. Además, otras ramificaciones se levantan por el Noroeste de esa región, para ir a formar la sierra de Los Tuxtlas, en el ex-Cantón de Tuxtla, la cual penetra al de Acayucan con el nombre de Santa Marta. La eminencia más notable en esa región, es el volcán de Tuxtla, de 1,764 metros sobre el nivel del mar.

Después de que la Sierra Madre atraviesa el ex-Cantón de Zongolica, en donde se distinguen las serranías de Xometla, Tequila y Xochiac, sigue por el ex-Cantón de Orizaba. Allí, como detalle principal, en los límites con el Estado de Puebla, se yergue la imponente mole del volcán de San Andrés, Pico de Orizaba o Zitlaltepec.

De su vertiente occidental se desprende la Sierra Negra, que en su desarrollo en el Estado de Puebla, lleva sus ramificaciones hasta la sierra de la Mixteca Baja, que se extiende en dicha entidad. En el mismo ex-Cantón de Orizaba, se admiran cumbres excesivamente pintorescas como las de Maltrata, Acultzingo y Nexotla.

En el ex-Cantón de Córdoba, existen las sierras de Matlaquiahuitl, Chiquihuite y de los Micos.

En el ex-Cantón de Huatusco tiene, entre otras eminencias, el volcán Chalchitepec, con manifestaciones eruptivas de lodo.

De la vertiente oriental de la Sierra Madre se desprenden derivaciones que hacen muy abruptos los ex-Cantones de Coatepec y Jalapa. Se anotan como principales relieves montañosos, en el primero, las alturas del Tecomate, de 3,277; de las Tres Tortas, de 2,977 y de Los Organos, de 2,667 metros sobre el nivel del mar. En el segundo, las sierras de La Magdalena, con alturas hasta de 2,884 metros sobre el nivel del mar; de Chiconquiaco, de La Botella y del Agua, con el volcán de La Hoya; y otras eminencias bien considerables, puesto que pasan de 2,800 metros.

Entre los ex-Cantones de Huatusco y Jalacingo, penetra una porción del territorio poblano, en donde prosigue la Sierra Madre, que en Jalacingo tiene como alturas más notables el volcán del Cofre de Perote, de 4,260 metros sobre el nivel del mar, de flancos sumamente quebrados por profundas barrancas, sobre todo en la región oriental; la Montaña del Vigía, de 3,065 metros, y la sierra de Zomelhuacán.

Ramificaciones montañosas que se desprenden de los ex-Cantones de Jalacingo y Jalapa, pasan al de Misantla, en donde, si bien es cierto que tienden a abatirse, aún figuran algunas elevaciones en las sierras de Chiconquiaco y Chichimecas, como el cerro Verde, de 1,132 metros sobre el nivel del mar.

Avanzando hacia el Norte, el territorio veracruzano se angosta notablemente por otra y más extensa entrante del territorio del Estado de Puebla; y todavía más al Norte, aumenta el estrechamiento, por la entrante del suelo hidalguense.

La Sierra Madre no sólo hace la región boreal del Estado de Puebla excesivamente abrupta y pintoresca, dando origen a las sierras de Teziutlán, Tlatlauquitepec, Zacapoaxtla, Tetela, Chignahuapan, Zacatlán y Huauchinango, en donde hay alturas como la del cerro de Zempoala, de 2,130 metros sobre el nivel del mar, sitio que influye poderosamente en las fragosidades de la parte media del territorio veracruzano.

En el ex-Cantón de Papantla, varias serranías hacen escabroso su suelo, teniendo alturas como el Coatepetl, de 1,050 y El Palmar, de 1,000 metros sobre el nivel del mar; pero a medida que se avanza hacia el litoral, el abatimiento del suelo es más marcado. Es notoria la diferencia de nivel en el ex-Cantón de Tuxpam, en donde las últimas estribaciones de la Sierra Madre dan origen a las sierras de Tantima, San Juan, Chontla y Amatlán.

Una vez que el eje principal deja el Estado de Puebla, para internarse en Veracruz, se encuentran en el ex-Cantón de Chicontepec, cimas que pasan de 2,500 metros. Pero en Tantoyuca, la pequeña sierra de San Juan, Chontla o de Tantima y algunas otras alturas, no pasan de 500 metros sobre el nivel del Golfo; hecho que se acentúa en el ex-Cantón de Ozuluama, en donde los pocos relieves, sierras de Topila, Otontepec y Chapacao no exceden de 200 metros. Estos abatimientos se deben a que el eje principal que se viene describiendo, se inclina hacia el Noroeste, dentro de los Estados de Hidalgo y San Luis Potosí.

Así como en el Norte del Estado de Puebla existe, como se ha dicho, la región abrupta que se conoce con el nombre genérico de "La Sierra," igual acontece en el Este y Norte de Hidalgo, en donde la Sierra Madre desprende numerosas serranías, que comúnmente llevan el nombre de los municipios que atraviesan; y así se mencionan, entre otras, las de Tulancingo, Zimapán, Jacala, Zacualtipán, Huejutla, Tenango, etc..

Mención especial se hace de la estribación que arranca entre los municipios de Tenango de Doria y Tulancingo, porque encierran riquísimos filones auro-argentíferos, que han hecho de Hidalgo el primer Estado productor de plata y el segundo en oro. Esta serranía cruza por los municipios de Mineral del Monte, Omitlán, Atotonilco el Grande y Metztlán.

La misma serranía origina en el Mineral del Monte otra que levanta y hace agreste el suelo de los municipios de Pachuca, Actopan, Ixmiquilpan, Zimapán y Jacala, en donde vuelve a unirse al eje principal de la Sierra Madre. Se señalan en ella la cordillera de Teyahuala y la sierra de los Pitos. Por último, en el Sur de Hidalgo, atraviesa

otra derivación, llamada sierra de Jihuingo, la cual concurre a formar una de las cordilleras que cierran, por el Este, el extenso valle de México.

En el Estado de San Luis Potosí, la Sierra Madre se manifiesta poderosamente en la región oriental, en donde se encuentra la zona privilegiada llamada de las "Huastecas," que se extiende a los Estados limítrofes de Veracruz y Tamaulipas. Se anotan las sierras de Tamazunchale, Xilitla, Tancanhuitz, Alaquines, de las Cucharas, etc.. En el centro del Estado se levanta otra cordillera, que no es sino prolongación de la sierra Gorda de Guanajuato, la cual pertenece al eje secundario que arranca desde las sierras de las Cruces y Monte Alto, en el Estado de México, y que, como el de Querétaro, lo levanta y quiebra en grandes superficies, constituyendo en los límites de este último con Guanajuato y San Luis Potosí, el macizo de que se ha hablado, y de donde se desprenden dos grandes ramas: una que sigue la dirección Noreste, originando las sierras de San Luis, del Venado, del Clérigo, de Catorce, etc., y que, entrando a Nuevo León, se liga a la Sierra Madre. La otra, orientada al Noroeste, después de cruzar en parte los Estados de Guanajuato, San Luis Potosí y Jalisco, atraviesa Aguascalientes, Zacatecas y Durango, con diversas denominaciones: sierras de Pinos, de Asientos, Sierra Fría, de Zacatecas, Corrales, Sombreroete, Nombre de Dios, de Durango, la Breña, etc., hasta llegar a la sierra de San Dimas, en el Estado de Durango, en donde se une a la Sierra Madre Occidental.

Las dos grandes ramificaciones que se han mencionado, son los relieves que, convencionalmente, se consideran como la separación de la Mesa del Anáhuac, de la zona boreal de la República, que se conoce como Mesa del Norte o de Chihuahua.

La Mesa del Anáhuac está dividida en dos regiones, del Este y Oeste, siendo ésta mucho más extensa. En ambas son escasas las llanuras, pero en cambio abundan las planicies y valles feraces, en proporción con los sistemas hidrográficos que las riegan.

Dejando el Estado de San Luis Potosí, la Sierra Madre Oriental entra al de Tamaulipas; desprende varias cordilleras secundarias, paralelas entre sí, y sigue la orientación general del Continente mexicano, del Sureste al Noroeste, subdividiéndose en numerosas sierras y montañas, como la sierra de Tanchipa, de las Cucharas, de Nicolás Pérez, de la Colmena, del Chamal, de la Yerbabuena, Cinco Palos, Lagunita, de Tula, de la Malva, de Matancillas, de Jaumave, Miquiahuana, de los Angeles, del Jabalí, Gándara y otras más, que se especifican en la descripción particular del Estado.

Como eminencias más notables en algunas de estas serranías, se cuentan los cerros: El Borrado, de 3,533; Peña Nevada, de 3,664 y de Bernal de Horcasitas, de 1,110 metros sobre el nivel del mar.

En el centro del Estado existe, además, la sierra de Tamaulipas, dividida en Tamaulipa oriental y Tamaulipa occidental o sierra de San Carlos, que por el Norte tiene la de Pamoranés.

Se interna en Nuevo León la Sierra Madre Oriental, en donde se manifiesta sumamente abrupta con anchuras que pasan de 30 kilómetros y longitud del eje principal, hasta de más de 250 kilómetros.

Las sierras secundarias y estribaciones que desprende, son muy numerosas, y algunas de mucha importancia. Se destacan las sierras de Agua de Afuera, de Gándara, Soyatal, del Melón, de la Borrada, del Peñasco, de la Marta, de Enmedio, de La Esmeralda y de la Ventana. En los límites con Coahuila se levantan las sierras de Las Amargas, del Huachichil, La Hediondilla y de Abrego. También en la región occidental se distinguen las sierras de la Mitra, Necatas, del Fraile, Mulata, del Muerto, Minas Viejas y del Espinazo de Ambrosio; y avanzando al Norte, las sierras de Picachos y Santa Clara. En la región austral, límites con Tamaulipas, se encuentran las sierras de Matancillas; y en los límites con San Luis Potosí, las sierras del Coro o Ipoa y del Tunal.

Siempre en dirección Noroeste, la Sierra Madre Oriental entra al Estado de Coahuila, dando origen a muchas serranías que guardan entre sí un marcado paralelismo.

Pero en la zona austral, los desprendimientos o derivaciones secundarias dejan la dirección Sureste-Noroeste por la de Este-Oeste. Allí se hallan las sierras de Huachichil, Artecillas, Las Alazanas, Los Amargos, Los Lirios, San Antonio, La Nieva, Las Vigas, Portezuelo, de las Animas, etc.. Por el Suroeste, las sierras de Jimulco y de la Candalaria, que siguen una dirección aproximada de Norte a Sur. Paralelamente a éstas, se levantan las de Zapalinamé, La Encantada y de Colorados.

Las sierras que atraviesan el Estado en la dirección Sureste-Noroeste, son: de los Alamitos, San Marcos, Bacatoche, Oloria, Hermanas, San Blas, del Pino, del Capulín, de Padilla, de San Ambrosio, Santa Rosa, Carrizalejo, Las Huilotas, de la Gorriona, del Carmen, San Jerónimo, del Consuelo, etc..

Por último, en la región Suroeste, límites con Durango, existen las sierras de Tlahualillo, del Rey, Mojada, Planchada y otras.

La Sierra Madre Occidental, que de Oaxaca entra por el Este al Estado de Guerrero, se conoce con la denominación de Sierra Madre del Sur, hasta las cañadas de Coahuayutla, por donde sale el caudaloso río Balsas, para arrojarse al Pacífico. Después de esta arteria fluvial el sistema montañoso se denomina como se indica al principio, y así recorre los Estados de Michoacán, Jalisco, Nayarit, parte de Sinaloa, Durango, Sonora y Chihuahua, para internarse en Estados Unidos del Norte.

La Sierra Madre del Sur es muy abrupta y tiene anfractuosidades imponentes, con elevaciones como la del cerro de Teotepec, que se levanta a 3,500 metros sobre el nivel del mar. Si el Estado de Oaxaca es eminentemente escarpado, no lo es menos el de Guerrero, en donde difícilmente se encuentra una planicie que merezca ese nombre. Únicamente en el Noroeste existe una región inexplorada, pero que se considera formada por colinas poco elevadas y por llanos de corta extensión.

No cabe en esta descripción general anotar los numerosos cerros que existen en el Estado de Guerrero; tanto más, cuanto que se detallan en los datos geográficos de esta Entidad.

Algunas serranías de la región boreal de Guerrero, desprenden ramificaciones que penetran al Estado de Morelos en donde, por las zonas oriental y boreal, se unen a la importante cordillera del gran eje volcánico conocido con el nombre de sistema "Tarasco-Anáhuac," que arranca desde la vertiente occidental de la Sierra Madre Oriental, en el Estado de Veracruz, según se ha dicho; cruza de Este a Oeste el de Puebla, en donde tiene conexión con la sierra de las Mixtecas bajas, que se desprende desde Oaxaca y atraviesa el Estado de Puebla, por las regiones del Sureste y Sur.

El interesantísimo sistema volcánico que se ha dicho, y que sirve de inmenso escalón y apoyo a la Mesa del Anáhuac, atraviesa, además de los Estados de Puebla y Morelos, los de Tlaxcala, México y Michoacán y una porción de los de Jalisco y Colima, en la región limítrofe entre ambas entidades. Las eminencias principales del eje de que se viene hablando, a partir desde el Este, son: el cerro de las Derrumbadas, montes del Pinal, del Tintero, del Monumento, volcán de la Malintzi, sierra de Tlaxco, sierra Nevada, con los volcanes Popocatepetl e Ixtaccíhuatl, sierra del Ajusco, con los extinguidos volcanes del Xictli, Teuctli y Herradura; sierras de las Cruces, del Xinantecatli o Nevado de Toluca; cerros de Jalatlaco, San Pedro, Zictepec y la elevada montaña de Zempoala, de 4,000 metros de altura sobre el nivel del mar; montes de la Gavia y valle de Bravo; sierras de Tlalpujahuá, Angangueo, Zitácuaro, Maravatío, Ozumatlán, Santa Clara, Pátzcuaro, Jiquilpan, del Tigre, Nevado y volcán de Colima; verificándose de este modo la unión de los dos grandes sistemas montañosos de la República, o sean las Sierras Madre Oriental y Occidental.

Convencionalmente, como se ha expresado, la cuenca del río Balsas se considera como la división entre las Sierras Madre del Sur y la Occidental, que penetra al Estado de Michoacán con sus caracteres de bravías anfractuosidades, que hacen su suelo sumamente quebrado y erizado de montañas, como las de Coalcomán y Tancítaro, cuya

cima se yergue a 3,860 metros sobre el nivel del mar; sierra de Patabán, de 3,750 metros; de Tarecuato, San Angel, Acahuato, Chilchota, Paracho, Nahuatzen, Comanja, Picháparo, Curucupaseo, Ozumatlán, Maravatío, Tlalpujahuá, con el cerro de Tarimangacho, de 3,104 metros, y la sierra de Angangué. Las estribaciones de estas últimas serranías se extienden también en el Estado de México. Entre las alturas más notables destacan el cerro de Quinceo, de 3,324 y del Zirate, de 3,340 metros sobre el nivel del mar. Al tratarse de los principales volcanes del país, se hablará del Jorullo, que pertenece a Michoacán.

Los contrafuertes occidentales de la Sierra Madre, levantan el suelo de Colima por medio de las sierras secundarias de Pizila, Chamila, de la Noria, Almoloyan y otras.

En la unión de los límites de Colima, Michoacán y Jalisco, es en donde la Sierra Madre presenta maravillosas anfractuosidades, que difícilmente pueden ser superadas en otro lugar de la República. Allí contrastan las profundas cortaduras conocidas por Barrancas de Atenquique, de Beltrán, Platanar, Tonila, San Francisco, etc., con las altas cimas de las serranías, que si no son tan elevadas como las del eje "Tarasco-Náhuac," sí alcanzan respetables alturas.

La Sierra Madre divide el Estado de Jalisco en dos grandes regiones, la oriental y occidental, y origina varias sierras, como las de Tapalpa, Ameca, Mochichiltic, que a su vez desprenden innumerables ramificaciones, como la de sierra de las Bufas, de 3,000 metros de altura sobre el nivel del mar, y la sierra del Tigre, en el Sur de Jalisco; y en el Este y Noreste, las serranías de Comanja y de Los Altos. La sierra de Mochichiltic origina, en el Norte, las pequeñas serranías de La Magdalena y de Tequila. En los límites de Jalisco con Zacatecas, el suelo se levanta por los contrafuertes meridionales de las sierras de Tlaltenango y Juchipila. Más al Norte, ya en la zona alargada del Estado, surgen poderosas las sierras del Nayarit, Bolaños y Colotlán. En el Sureste, la sierra del Perote; en el Oeste, las sierras de Cacoma, Cuate y Bramador, y en el Noroeste, la de San Sebastián.

En el centro de Jalisco son de notarse las sierras de Tesistán, del Arcediano, Santa Fe, del Centro, etc..

Al Estado de Zacatecas lo arrugan y llenan de anfractuosidades las cordilleras que penetran por el Este, derivadas de la Sierra Madre Oriental, y otras que por el centro y Oeste proceden de la Sierra Madre Occidental. Señálanse como principales las sierras de Zacatecas, Sarteneja, Sabino, Guadalupe, Zuluaga, Pinos, Juan Alvarez, Morones, Nochixtlán, Tlachichila, Fría, Palomas, San Rafael, Valdecañas, Santa Cruz, San Mateo, Valparaíso, Chapultepec, Arenal, Sombbrero, San Andrés del Tétel, Chalchihuites, Negra, del Calabazal, Gruñidora, Hermosa, etc.. Las prominencias más notables, son: el cerro de San Francisco, de 2,528, cerro Blanco, de 2,960, y la sierra de Pinos, que alcanza 3,091 metros sobre el nivel del mar.

Sin perder su grandiosa y formidable aspereza, continúa la Sierra Madre por el Estado de Nayarit, en donde entra por el Sureste y Sur, desprendiendo numerosas serranías. Entre éstas, se distinguen la del Pinabete o Buenavista, con la eminencia del Zapopan, de 2,171 metros sobre el nivel del mar; y las de Berbería, Palomas y del Nayarit o Alica, que cuentan con cimas elevadísimas.

En la región Sureste del Estado, se encuentra la sierra de San Pedro, en donde, hacia su vertiente occidental, se levanta el volcán de Ceboruco, en otras épocas temible por sus intensas erupciones que asolaron una vasta región.

Las sierras del Zapotán y Vallejo, hacen abrupta la extremidad Suroeste de Zacatecas, por donde también se levanta la del Carretón; y avanzando al Norte, se encuentra la sierra del Espíritu Santo. En el centro figura la sierra de Acatán, y en la región boreal de Nayarit, las de Teponahuastla y San Francisco.

Sigue la Sierra Madre en el Estado de Durango, yendo su vertiente occidental a desvanecerse en el de Sinaloa. Entre ambos Estados, las montañas presentan formida-

bles trastornos, que se manifiestan en profundas quebraduras y vericuetos intrincados, y se advierten elevadas cimas que se levantan a más de 3,500 metros sobre el nivel del mar. Las principales sierras en Durango, son las de Tominil, Amaculí, Canelas, Topia, Copalquín, Guanaceví, Nombre de Dios, de la Breña, Mezquital, San Francisco, etc.. En Sinaloa: las del Espinazo del Diablo, de los Frailes, Jocuistita, San Juan, del Candelero, Tacinchamoa, Guadalupe Reyes, Cosalá, Parras, Agua Blanca, Badiraguato, Cintaboca, Tescalama, Tasajera, Sanabari y Cocópira, levantándose las dos últimas en los límites con Sonora.

Por último, corresponden a los Estados de Chihuahua y Sonora, las últimas bellezas y fragosidades de la Sierra Madre Occidental, que como en otros Estados, presenta contrastes asombrosos de alturas y depresiones imponentes.

Las mayores elevaciones de dicha Sierra, se encuentran en Chihuahua, desde donde se desprenden hacia Sonora sus contrafuertes.

Con el nombre de Tarahumara, entra la Sierra Madre a Chihuahua, y sigue así denominándose en una gran extensión a lo largo de los límites con Sonora. Después toma varios nombres, entre los que pueden señalarse los de las sierras de La Concha, San Miguel, de la Cresta, San Joaquín, La Escondida, Boca Grande, del Capulín, de la Ascensión, etc.. En la parte oriental de Chihuahua, se conocen las sierras de Santa María y San Blas. Además, existen numerosas serranías que llevan los nombres de los municipios por donde atraviesan.

En Sonora, las sierras secundarias simulan inmensa gradería que va a desvanecerse cerca del litoral, y sus distintas estribaciones siguen la dirección Sureste-Noroeste. Pero existen algunos pequeños sistemas montañosos en la parte más baja del Estado, que están orientadas en distintos rumbos.

Entre las sierras principales, se señalan la de Alamos, Boroyeca, Bacatete, Prieta, de los Bronces, Santa Teresa, de Sahuaripa, de Nácori, Nacozari, Huásabas, Lampazos, de Los Locos, Sarachi, Cananea, Bacoachi, Imuris, Aconchi, Mariquilla, etc..

Concluída la somera descripción de los grandes sistemas, tan sólo resta hablar de la orografía que corresponde a la extremidad Sureste de la República y de la Baja California.

En el procurrente yucateco, el sistema montañoso es insignificante, pues se limita a las pequeñas sierras llamadas Alta, Baja o de Maxcanú y de Puc, que se levantan en los límites de Yucatán y Campeche.

El sistema de la Baja California arranca desde la sierra Nevada, en los Estados Unidos. Pero desde el punto de vista geológico, se supone que tiene su origen en la Sierra Madre Occidental, cuando aún no había sido separada la península del Continente, debido al movimiento de inmersión que produjo en el Eoceno, el Golfo de California.

Entre los detalles principales, se destacan las sierras y alturas del Pinal o de Juárez, San Pedro Mártir, con el nudo de La Encantada, de 3,069 metros sobre el nivel del mar; de Santa Isabel, Calamopré, San Luis y San Borja, con el cerro de Gabay, de 2,787 metros de altura. Como serranías secundarias, se mencionan las de Cucapah o de los Cucapas y de las Tinajas; del Descanso, Agua Blanca, San Vicente, Santo Tomás, etc.. Estos sistemas existen en el Distrito Norte, o sea hasta el paralelo 28°, que lo limita.

En el Distrito Sur, se encuentran las sierras de Calmallí, de Santa Clara, de la Victoria y otras muchas, que no son sino derivaciones del eje principal que atraviesa toda la península.

VULCANOLOGIA

Los volcanes en la República son numerosísimos, si se consideran no tan sólo las montañas que tienen cráteres más o menos conservados, sino también todas aquellas en donde los estudios geológicos acusan corrientes lávicas, escorias, cenizas, etc.

Aunque los volcanes en la República se encuentran muy repartidos, la mayor parte ocupa una zona comprendida entre los 18° y 22° de latitud, que se extiende por la parte central y por el Oeste, en dirección Sureste-Noroeste. Aislados de esta cadena, existen algunos en el Norte de la República; así como en la Baja California y sus islas adyacentes, y en el Sureste del Estado de Veracruz.

El mayor número de volcanes se encuentra en la Sierra Madre Oriental y en el sistema "Tarasco-Náhuac."

La siguiente relación informa sobre los más importantes que existen en el país.

El Pico de Orizaba o volcán de San Andrés, que los aborígenes aztecas llamaron Citlaltépetl—Cerro de la Estrella—, se encuentra situado en la región oriental del Estado de Puebla, Municipio de Chalchicomula, y en los límites con Veracruz, levanta su hermosa cima coronada de nieve, a 5,511 metros sobre el nivel del mar, altura que se juzga como la más exacta entre las de 5,295, 5,700 y 5,780, que distintos geógrafos le asignan. Extinguido por completo, su última manifestación eruptiva fué en el año de 1687.

El Popocatepetl, ocupa el segundo lugar, puesto que su altura se considera entre 5,450 y 5,462 metros. Limítrofe también entre dos Estados, Puebla y México, su mayor porción pertenece al primero. Debe considerarse aún en actividad, ya que de ella ha dado muestras en los últimos años, aun cuando sus manifestaciones se reducen a espesas columnas de vapores propias de las solfataras que existen en las profundidades de su amplio cráter, aproximadamente elíptico. Las erupciones que de este volcán se tienen noticias, datan de los años de 1519, 1548, 1571, 1592, 1642 y 1802.

El Ixtaccíhuatl—Mujer Blanca—, de 5,386 metros sobre el nivel del mar, es un hermoso volcán de fantástica y amplísima cúspide, que por afectar una yacente forma humana, le valió la denominación indígena expresada. Por su vertiente oriental y aproximadamente en la dirección del eje de su cima, se une al Popocatepetl, formándose con ambos la Sierra Nevada.

Se juzga al ixtaccíhuatl completamente extinguido; sin embargo, en el año de 1868 tuvo una manifestación eruptiva de cierta intensidad, en la que arrojó peñascos, gases y aguas sulfurosas; pero el fenómeno fué de corta duración. En la actualidad, todo vestigio de algún cráter ha sido borrado, por la acumulación de las nieves perpetuas y desprendimientos rocosos.

Sigue en importancia, por su altura de 4,578 metros sobre el nivel del mar, el Nevado de Toluca o Xinantécatl, que al Sur de la ciudad de Toluca y a distancia de 22 kilómetros, yergue su cráter que, en el fondo, obturado a poca profundidad, encierra dos hermosas y amplias lagunas, alimentadas por los deshielos de la condensación de los vapores nebulosos

La atractiva montaña que se conoce con el nombre de La Malintzi o Matlalcuéyetl, se eleva aislada y majestuosamente en los límites orientales del Estado de Tlaxcala y Puebla, hasta una altura de 4,461 metros sobre el nivel del mar, por más que algunos la consideran de 4,601. Su forma, es cónica, casi en su totalidad, y mide el perímetro de su base 134 kilómetros.

En el Estado de Veracruz, ex-Cantón de Jalacingo, se levanta el volcán extinguido, llamado en idioma azteca Naucampatépetl—Cerro de Cuatro Lados—, nombre que se le aplicó por la forma especial de su cima, y que sugirió a los españoles la denominación de Cofre de Perote, por su proximidad a la villa de este nombre. Su cumbre se levanta a 4,281 metros sobre el nivel del mar.

En la región austral del Valle de México, recorta el horizonte la poderosa sierra del Ajusco, que en época no muy remota tuvo grandes erupciones, cuya potencia puede concebirse, por las corrientes lávicas conocidas por los pedregales de Xictli y de San Angel. La cima más alta de la inmensa mole montañosa, alcanza 3,950 metros sobre el nivel del mar.

El Nevado de Colima y el Volcán del mismo nombre, se encuentran en la parte

Sur del Estado de Jalisco. Los dos son admirables: el primero, por sus nieves perpetuas y el segundo por su forma cónica, casi perfecta. Este último puede considerarse en estado activo, ya que ha tenido diversas erupciones, en 1885, 86, 89, 90 y las formidables de 1903. En este año, las cenizas fueron arrojadas por los vientos a una distancia de 200 kilómetros del volcán. Si bien pavorosas estas erupciones, no han sido fatales para los poblados comarcanos, pues las materias ígneas en estado de fluidez, han seguido los cauces de las profundas barrancas que surcan los flancos montañosos. Las alturas sobre el nivel del mar, del Nevado y del Volcán, son respectivamente de 4,300 y 3,800 metros.

Ningún Estado de la República como Michoacán, cuenta en su territorio con una tan extensa zona volcánica, en donde la fuerza plutónica se ha manifestado hasta nuestros días por multitud de cráteres, abiertos unos a gran altura y otros en pequeños conos que se levantan en dilatada superficie, en donde se encuentra la región llamada del "Mal País," con centenares de chimeneas volcánicas.

Entre todos los volcanes michoacanos, destacan como más importantes, el Pico de Tancítaro, que se levanta a 3,860 metros sobre el nivel del mar, y que afecta la forma de un espinazo alargado, en dirección Norte a Sur; el Patambán, que se encuentra unido al interior y tiene la mayor eminencia de su cresta a 3,750 metros; el Quinceo, de 3,324, y el Jorullo, notable por su rápida formación e intensos efectos, que se hicieron sentir en toda su magnitud el 29 de septiembre de 1759, levantándose el terreno en forma cónica, tras de explosiones y temblores fortísimos, a una altura de 1,300 metros sobre el nivel del mar. Las erupciones de agua lodosa, piedras incandescentes y enorme cantidad de cenizas, causaron terribles estragos, al convertir en eriales lo que antes eran fértiles campiñas. En la base de su cráter principal, se formaron otros pequeños conos abiertos, cuya actividad se notó hasta época reciente.

En el Estado de Nayarit existen dos montañas volcánicas, el Sangangüey, de 2,150 metros de altura sobre el nivel del mar, que aunque fué temible en épocas lejanas hoy se considera entre los totalmente extinguidos; y el Ceboruco, cuya intensa y última erupción ocurrió el año de 1870, por un cráter secundario que se abrió en la base de la boca central. Cuenta, además, con varios cráteres adventicios, abiertos en los flancos, pero que en la actualidad se hallan completamente obturados. La mayor altura del Ceboruco es de 2,163 metros.

Por último, en los Estados de Chiapas y Tabasco existen zonas volcánicas de alguna importancia.

HIDROGRAFIA.—Aunque los ríos se cuentan por centenares en la República, son muy numerosos los que dejan de aprovecharse en la navegación y regadío, debido al fuerte declive de sus causas y a que, en los meses de sequía, disminuye notablemente el volumen de las aguas. Al regularizarse el período de lluvias, las cuales siempre son intensas, no sólo los grandes ríos, sino también los riachuelos, se convierten en torrentes caudalosos, que asolan las sementeras y llegan a veces a poner en peligro los poblados ribereños. La canalización de los cauces y la construcción de grandes presas que en distintas regiones se construyen, resolverán el problema vital de una amplia fertilización, y en días no lejanos, el de la navegación fluvial, que tan útil será para los pueblos que carecen de otra clase de comunicaciones.

La situación interoceánica de la República y los grandes sistemas orográficos que levantan la gran altiplanicie, determinan dos vertientes principales: una que corresponde al Golfo de México, seno originado por el Atlántico, y otra, la más amplia, que se relaciona al Pacífico; pero también existen vertientes interiores, adonde concurren corrientes de poca significación. Estas cuencas cerradas prevalecen, sobre todo, en algunos Estados del Norte.

Para la mejor comprensión del estudio hidrográfico, puede dividirse la República en cuatro zonas, que comprenden a las distintas entidades federativas.

1ª. La de las corrientes que desaguan en el Golfo de México y Mar de las Antillas: Nuevo León, Tamaulipas, Veracruz, Tabasco, Campeche, Yucatán, Quintana Roo, Hidalgo y Distrito Federal.

2ª. La de las que depositan sus aguas en el grande océano: Baja California, Sonora, Sinaloa, Nayarit, Jalisco, Colima, Michoacán, Guerrero, Aguascalientes, Guanajuato y Morelos.

3ª. La de las que desaguan tanto en la vertiente oriental como en la occidental: Querétaro, México, Puebla, Oaxaca y Chiapas.

4ª. Y aquella en que las aguas se relacionan a cuencas internas, o a una o a ambas vertientes externas: Coahuila y San Luis Potosí—Golfo de México—, Durango, Zacatecas y Tlaxcala—Océano Pacífico—, Chihuahua, Golfo y Pacífico.

Los principales ríos y arroyos de cada entidad, según las zonas antes dichas, son los siguientes:

I. *Nuevo León*. Ríos: Salado, Sabinas Hidalgo, del Pilón, Salinas, Linares, Potosí, Blanco, etc.. *Tamaulipas*. Ríos: Bravo, Salado, San Juan, Pánuco, Tamesí o Guayalejo, de Presas y Soto la Marina o Purificación. *Veracruz*. Ríos: Pánuco, Tuxpan, Cazones, Nautla, Tecolutla, Papaloápan, Tesechoacán, Coatzacoalcos, San Juan, Blanco, etc.. *Tabasco*. Ríos: Grijalva, Usumacinta, Ixtacomitán, Blanquillo, de la Sierra, Teapa, Madrigal, Chilapa, Chilapilla, Platanar, San Pedro, Palizada, etc., etc.. *Campeche*. Ríos: Palizada, Sabancuy, Mamantel, de la Candelaria, etc.. *Yucatán*. Los ríos son subterráneos. El llamado río Lagartos es propiamente una albufera. *Quintana Roo*. Ríos: San José y Hondo. *Hidalgo*. Ríos: Grande o Metztitlán, Apulco, Izatla, Regla, Amajaque, Huejutla, Tula, Ixmiquilpan, Jacala, Claros, San Juan del Río, Moctezuma, etc.. *Distrito Federal*. Ríos: San Buena Ventura, Milpa Alta, Churubusco, Coyoacán, San Juan de Dios, de la Piedad, de Guadalupe, Tlalnepantla, los Remedios, del Consulado, Ascensión, San Joaquín, Los Morales, etc..

II. *Baja California*. Arroyos: Mulegé, Todos Santos, Miraflores, La Purísima, San José, etc.. *Sonora*. Ríos: Altar, Sonora, Yaqui, Mayo, Soyopa, Sahuaripa, Papigochic, San Miguel, de la Roca y curso inferior del Colorado. *Sinaloa*. Ríos: El Fuerte, Choix, Bamecori, Alamos, Sinaloa, Ocoroni, Culiacán, Humaya, Tamazula, Mocorito, San Lorenzo, Elotla, Piaxtla, Presidio, etc.. *Nayarit*. Ríos: San Pedro, Grande, Santiago o Tololotlán, Acajoneta, Rosa Morada, Miravalles, de las Cañas, Ameca, Ahuacatlán, etc.. *Jalisco*. Ríos: Grande, Santiago o Tololotlán, San Pedro, Zula, Verde, Juchipila, Bolaños, etc.. *Colima*. Ríos: Armería, Coahuayana, Colima, de la Huerta, etc.. *Michoacán*. Ríos: Lerma, Jiquilpan, Duero o de Zamora, Puruándiro, Zitácuaro, Cutzamala, Tacámbaro, Tepalcatepec, Apatzingán, Amatlán, del Marqués, Cupáchero y otros muchos más. Esta entidad bien pudiera incluirse en el IV grupo. *Guerrero*. Ríos: Ixtapa, Coacoyul, Ayutla, Tecpan, Papagayo, Ometepec, Tlapa, Yolotla, Amacusac, Teloloapan, Cutzamala, etc., y el importante Mexcala o Balsas. *Aguascalientes*. Ríos: San Pedro, Morcinique, Chicalote, de Aguascalientes, Calvillo, La Labor, Tejas, etc.. *Guanajuato*. Ríos: de La Laja, Bagres, San Felipe, Querétaro, Turbio, de Gómez, etc., y el muy importante río Lerma. *Morelos*. Ríos: Coatlán, Apatlaco, Yautepec, Cuautla, Jonacatepec y el Amacusac, voluminosa corriente que se tributa en el Balsas, arrastrando las aguas de la mayor parte del Estado.

III. *Querétaro*. Ríos: San Juan, de la Hache, Galindo, Extórax, Tolimán, Santa María, Jalpan y otros más que desaguan en el Moctezuma, y los de Querétaro y Huimilpan, cuyas aguas más tarde van al río Lerma. *México*. Ríos: Lerma, que en este Estado tiene su origen, y forma la cuenca central y Noroeste del Estado; de Cuautitlán, Papalotla, de Texcoco, Mesquipayac, de la Compañía, Frío, de Las Avenidas. En la cuenca austral y del Suroeste del Estado, varios son los ríos que concurren directa o indirectamente al Balsas: Tetecala, Plata, San Andrés, Chontalcuatlán, San Jerónimo, Almoloya, Alahuistlán, Zacualpan, Ixtapan, etc.. Al abrirse la cuenca cerrada del Vaso de

Texcoco, muchas corrientes del Estado que allí desaguan van hasta el Golfo de México, por el Pánuco; los demás ríos, por el Lerma y Balsas, se confunden en el Pacífico. *Puebla*. Ríos: Pantepec, San Marcos, Zempoala, Axaxatl, Necaxa, Bobos, Tehuacán, etc., uniéndose a corrientes de Veracruz y Oaxaca, terminan en el Golfo; el Atoyac, Mixteco, de Acatlán, Coetzala, de Izúcar o de los Molinos, Atila, Tlapaneco, etc., acrecentan el Balsas, cuyo final es el Pacífico. *Oaxaca*. Ríos: son numerosísimos tanto los que se relacionan al Golfo como los de la vertiente del Pacífico. Entre los primeros se cuentan: del Corte, del Milagro, Chimalapa, Sarabia, Macatengo, Uspanapa, afluentes del Coatzacoalcos; Quiotepec, Ixtlán, de las Vueltas, Tonto, Tesechoacán, Choapan, San Juan, etc., tributarios del Papaloapan; de Astuta, Chicapa, Tehuantepec, Verde o Atoyac, Peñoles, Tonameca, Copalita, etc., que dentro o fuera del Estado se tributan en el Pacífico. *Chiapas*. Ríos que se vierten en el grande océano: Coatlán, Huehuetlán. Huixtla, Zapaluta, Istamapa, Tescoapán, Suchiate, etc.. Los que desaguan en el Golfo de México son: de Chiapas, Grande o Mescalapa, con sus afluentes Chicomuselo, Blancoquillo, Suchiate, Jiquipilas, Tapijulapa y otros muchos más; el Usumacinta, con sus tributarios, Jatate, Santo Domingo, Chacamás, Lacantún, etc..

IV. *Coahuila*. Vertiente del Golfo: ríos de la Babia, Salinas, Saltillo, Patos, San Juan, Monclova, del Aura, Nadadores, Sabinas, etc., los cuales, dentro o fuera del Estado, van a tributarse en el río Bravo. En la región occidental existen cuencas cerradas, como las lagunas de la Leche y del Rey; y en el Suroeste, la depresión se hace muy ostensible, formándose amplios depósitos por el desagüe de los ríos Nazas y Aguanaval, que de Durango entran a Coahuila, para perderse respectivamente en la antes laguna y hoy Ciénega de Mayrán, y en la laguna de Viezca o Parras. *San Luis Potosí*. Ríos: Santa María, Verde, Tampaon, de Valles y otros, que son tributarios del Tamuín, que a su vez afluye al Moctezuma, y el cual forma el caudaloso Pánuco; de aquí que toda la región oriental se refiera a la vertiente del Golfo. En la occidental se extienden las llanuras del Salado, nombre que toman por las numerosas lagunas cargadas de cloruro de sodio y otras sales, que entran en la composición del suelo; entre ellas se cuentan las de El Tapado, Peñón, Blanco, El Carmen, Santo Domingo, La Doncella, El Zacatón, etc.. *Durango*. Ríos: Humaya, Tamazula, San Lorenzo, del Presidio, Acaponeta, del Mezquitil, etc., que se tributan en el Pacífico, pasando por Sinaloa. La vertiente oriental desagua por el Nazas y Aguanaval, en las cuencas cerradas ya dichas; además, en el centro del Estado existe el lago de Santiaguillo y al Sur de éste otro más pequeño, que recogen varias corrientes que descienden de la vertiente oriental de la sierra de Magdalena. *Zacatecas*. Ríos: a la vertiente del Pacífico pertenecen los de Jerez, Juchipila, San Pedro, Tlaltenango, Pargos, Atenco, Valparaíso, etc.; a la cuenca cerrada de la Laguna de Santa Ana, y a otras semejantes a ésta por su pequeñez se relacionan varias corrientes; y por el Norte sale el río Aguanaval, que también se extingue en la cuenca cerrada del Estado de Coahuila, según se ha expresado. *Tlaxcala*. Aunque por el río Zahuapan pudiera relacionarse nada más al Pacífico, puesto que origina al Balsas, cuenta el Estado en su territorio regiones muy bajas en donde existen ciénagas y lagunas, adonde afluyen varias corrientes. Entre estos vasos puede citarse como muy importante la extensa y profunda laguna de Acuitlapilco, al Sur de Tlaxcala. Por último, en Chihuahua se encuentran ríos representativos de la vertiente oriental del Golfo y de la occidental del Pacífico, así como corrientes que desaparecen en cuencas internas o continentales. Entre los primeros se citan: el Conchos, que es la más importante vía fluvial del Estado, y que se tributa en el Bravo, después de recibir muchos afluentes, como el Satevó, del Parral, Florida, Santa Cruz, Chuviscar, etc.; a la vertiente occidental o del Pacífico concurren los ríos Papigochic, Mayo, del Fuerte, Bacubirito, etc., y los ríos de Casas Grandes; Santa María y del Carmen; y otros desaguan en cuencas cerradas que forman las lagunas de Guzmán, Santa María, de Patos, del Jaco, del Chicúas, de las Palomas, etc..

Las superficies de las principales cuencas fluviales de la República, son como sigue:

	Kilómetros cuadrados
Bravo del Norte.....	188,000
Santiago o Tololotlán y Lerma.....	124,000
Pánuco.....	88,000
Usumacinta.....	68,000
Yaqui.....	66,000
Nazas.....	51,000
Grijalva.....	49,800
Papaloapan.....	39,000
Fuerte.....	34,000
Sonora.....	26,000
San Fernando (Tamaulipas).....	23,500
Concepción.....	23,500
Aguanaval.....	23,000
Soto la Marina.....	22,500
Coatzacoalcos.....	20,900
Verde (Oaxaca).....	20,000
Casas Grandes (Laguna de Guzmán, Chihuahua).....	18,100
San Pedro.....	18,000
Ameca (Jalisco).....	17,000
Culiacán.....	14,200
Sinaloa.....	13,500
Carmen (Laguna de Patos, Chihuahua).....	13,200
Santa María (Laguna de Santa María, Chihuahua)....	12,800
Mayo.....	11,000
Cadena.....	10,500
Tehuantepec.....	10,000
San Lorenzo.....	8,000
Mátape.....	6,000
Amatepec (Guerrero).....	6,000
Piactla.....	6,000
Cocoraqui.....	2,300
Bocavachi.....	4,500
Acaponeta.....	4,500
Presidio.....	4,400
Baluarte.....	4,000
Lota.....	2,300
Actopan (Veracruz).....	1,800
Colotepec.....	1,300
Tonameca.....	1,000
Copalita.....	1,000
Misantla (Veracruz).....	700
Cañas.....	600
Mocorito.....	600
Temixtepec (Veracruz).....	250

LAGOS Y LAGUNAS.—Los principales, por su extensión o por su hermosura, son los que en seguida se describen.

En el Distrito Federal y en parte del territorio que dentro del Valle de México corresponde al Estado de este nombre, aún existe un sistema lacustre, que aunque disminuído en superficie, es de gran utilidad para regularizar el clima. Se distingue el lago de Xochimilco, porque, además de la importante captación que de su líquido se hace para uso en la ciudad de México y de algunas poblaciones de otros Municipios, es factor muy principal de abastecimiento de toda clase de verduras, frutas y flores exquisitas, por las extensas superficies de terreno que sus aguas fertilizan.

En el Estado de México se conocen el lago de Lerma, también muy desecado, la laguna de Huapango, las lagunas de Acuixilapa y otras de menor superficie.

El Estado de Guanajuato cuenta con el hermoso lago de Yuriria o Yuririapúndaro, que tiene una superficie de 97 kilómetros cuadrados y alargado de Este a Oeste, en una extensión de 17 kilómetros.

En Querétaro existen lagunas de importancia, entre las que figura como más extensa la de Petzola, de 6,900 metros cuadrados y con profundidades hasta de dos metros.

Varios son los vasos lacustres que hay en el Estado de Tamaulipas, de los cuales se enumeran las lagunas de Noyola, del Llorón, de los Anacues, Santa Rita, etc..

Hidalgo tenía numerosas lagunas, pero muchas de ellas han sido desecadas, Hoy existen las de Zupitlán, Atesca, San Antonio y la de Metztlán, que llega, en tiempo de aguas, a alcanzar una longitud hasta de 17 kilómetros, por dos de anchura.

Las lagunas de Santa María del Oro, San Pedro, Lagunillas, Santa Teresa y otras muchas, completan la hidrografía de Nayarit.

En la corta extensión del territorio de Quintana Roo se extienden lagunas de importancia, que compensan en mucho la carencia de ríos. Señálanse las de Bacalar, de 45 kilómetros de extensión, con anchura hasta de 800 metros, medidas que desde luego indican su forma muy alargada; la laguna de Chinchancanab, de Ocon, Nohbec o Yumpetén, etc..

Tabasco cuenta con varias lagunas, que en muchos casos están formadas por las voluminosas corrientes que allí existen, cuyos cauces son muy extendidos y poco profundos. Se distinguen la del Sitio Grande y La Encantada.

Se han dejado para el último, en esta corta relación, los Estados de Jalisco y Michoacán, de fama bien adquirida, por los lagos y lagunas que contienen.

De Jalisco es muy conocido el hermoso y amplísimo lago de Chapala, que atrae numerosos viajeros, que buscan el clima agradable y las bellezas naturales de aquella región. Las dimensiones de este depósito son: área, 2,800 kilómetros cuadrados; longitud, 82, y latitud, 30 kilómetros. Cifras son éstas que hacen del lago el primero en la República. Existen, además, las lagunas de Sayula, Atoyac, San Marcos, Tizapán, Zapotlán, etc..

A Michoacán pertenece la porción Sureste del expresado lago de Chapala; y además, cuenta con grandes y hermosos lagos y lagunas, que hacen de esta entidad un remedo de Suiza. Tales son: el lago de Cuitzeo, que tiene de Este a Oeste una longitud de 60 kilómetros y latitud de 18; el de Pátzcuaro, lleno de detalles pintorescos, como sus islas floridas. Las aguas de este lago ocupan un espacio de 32 kilómetros de longitud por 31 de latitud. Se mencionan también a las lagunas de Zirahuán, de la Magdalena, Tamécuaro, Zihmeo, Tacatzácuaro, etc..

Son pocas las entidades en donde no existen manantiales de aguas minerales o termales, pero se distinguen por la abundancia de estas fuentes: Aguascalientes, San Luis Potosí, Guanajuato, Zacatecas, Jalisco, Nayarit, Michoacán, Guerrero, Puebla y el Distrito Federal.

CLIMA.—Por la situación intertropical de una gran superficie de la República, debiera disfrutar del clima que corresponde a esa zona; pero el factor importantísimo de la altitud, influye de un modo poderoso para modificarlo. Por otra parte, como la morfología del suelo mexicano indica un ascenso constante más o menos pronunciado, de los litorales hacia las altiplanicies interiores, los climas varían según las distintas alturas de las regiones que se estudian.

Otros factores de modificación son los vientos, la distribución de las aguas continentales, la proximidad de los mares y la abundancia de las lluvias.

Refiriéndose únicamente a la altitud, bien puede considerarse en la República, por este factor, cuatro climas: cálido, semicálido, templado y frío.

El primero reina en los litorales y en muchos lugares de la cuenca del río Balsas, cuya altura no pasa de 800 a 1,000 metros sobre el nivel del mar. Las temperaturas

elevadas que allí se experimentan, son propias al desarrollo de una rica y variada vegetación: cacao, vainilla, arroz, palmeros, yuca, diversidad de orquídeas, añil, caucho, chicle, algodón, numerosas especies de maderas preciosas y distintas clases de fibras textiles, entre las que se distingue el henequén.

Entre los 900 y 1,700 metros de altura, el clima es suave, benigno y por ello sumamente agradable y propicio a la vitalidad, tanto más cuanto que sufre pocas variaciones. Puede considerarse como semi-cálido, el que prevalece en las vertientes exteriores de las Sierras Oriental y Occidental, y en extensiones más o menos grandes de las Mesas. En algunas zonas comprendidas en las alturas expresadas, la excesiva evaporación de las aguas marinas, llevada por los vientos hasta los flancos montañosos, produce intensas neblinas y lluvias persistentes, que son benéficas a la vegetación y al hombre. En esta privilegiada zona, la producción se considera como semi-tropical, y así se obtienen en cantidades considerables: tabaco, café, caña de azúcar y diversas frutas.

La zona templada del país se encuentra en las Mesas y valles superiores, en donde las alturas fluctúan entre 1,700 y 2,600 metros. Son excepcionales los lugares que en esa zona se califican como semi-fríos. Allí, la temperatura media de una estación a otra no sufre fuertes oscilaciones, pero los cambios diurnos sí son muy sensibles y extremos. En esas alturas el aire es seco los fenómenos meteorológicos, especialmente las lluvias, muy eventuales. Los vegetales que más abundan en la zona de que se trata, son: distintos cereales, maíz, trigo, cebada, etc., gramíneas alimenticias, cactáceas, ágaves, especialmente maguey; y en los montes y bosques, árboles de maderas de construcción, ebanistería, resinosas, etc., etc..

El clima frío se advierte en alturas superiores a las indicadas, y en las vertientes montañosas de las sierras, en donde la flora está representada por múltiples especies de coníferas, abetos, pinos, ocotes, oyameles y vegetales resistentes a las bajas temperaturas y a la inclemencia de los vientos. Más allá de los 3,600 metros de altura, las plantas arborescentes desaparecen y subsisten tan sólo las herbáceas inferiores, líquenes, musgos y helechos, que dejan de existir después de los 4,000 metros, en donde las rocas áridas y las nieves perpetuas acusan la carencia de seres organizados.

Si en las cuatro zonas, someramente descritas, abunda toda clase de vegetales, pudiendo asegurarse que en la República fructifican las diversas especies que existen en otros continentes, otro tanto puede afirmarse tratándose de la fauna, la cual, si en varias especies es raquílica en número, o sus representantes poco desarrollados, en otras es abundantísima y selecta. Y así, desde los protozoarios que pululan en las aguas continentales y marinas, hasta los mamíferos corpulentos, se encuentran todos los animales, útiles o dañinos, ya nativos o aclimatados en el país.

Tanto la flora como la fauna han sido tratadas con cierta extensión en los datos geográficos de cada entidad; por lo tanto, es inútil detallarlas en esta descripción.

La siguiente tabla comprende los promedios anuales de temperaturas y lluvias, obtenidos en las oficinas meteorológicas de las localidades que se anotan, en el lapso de 1921 a 1925, y las alturas sobre el nivel del mar a que se encuentran.

LOCALIDADES	TEMPERATURAS	LLUVIAS EN MILIMETROS	ALTURA EN METROS
Aguascalientes, Ags.....	18°1	496.8	1,990
Altar, Son.....	21°1	292.1	302
Campeche, Camp.....	25°8	915.9	5
Ciudad de México, D. F. (Escuela de Minería).....	15°5	624.9	2,230
Ciudad Victoria, Tamp.....	23°5	773.7	336
Colima, Col.....	25°0	881.9	407

LOCALIDADES	TEMPERATURAS	LLUVIAS EN MILIMETROS	ALTURA EN METROS
Cuernavaca, Mor.....			1,542
Culiacán, Sin.....	24°2	565.1	84
Chihuahua, Chih.....	18°0	407.5	1,412
Chilpancingo, Gro.....	20°8	863.2	1,379
Durango, Dgo.....	17°2	462.6	1,925
Frontera, Tab.....	25°5	1,716.5	2
Guadalajara, Jal.....	19°7	884.4	1,552
Guanajuato, Gto.....	17°9	659.2	2,084
Guaymas, Son.....	24°8	256.2	3
Hermosillo, Son.....			215
Jalapa, Ver.....	17°6	1,502.0	1,425
Mérida, Yuc.....	25°7	911.6	8
Mexicali, B. C., D. N.....			625
Minatitlán, Ver.....	25°9	2,804.7	64
Monclova, Coah.....	20°7	353.0	586
Monterrey, N. L.....	21°7	648.3	538
Morelia, Mich.....	17°5	821.8	1,953
Oaxaca, Oax.....	19°8	596.9	1,538
Pachuca, Hgo.....	13°8	483.3	2,446
Payo Obispo, Q. R.....	25°6	1,100.0	3
Paz La, B. C., D. S.....	23°1	126.4	13
Perote, Ver.....	13°1	197.7	2,465
Piedras Negras, Coah.....	21°1	441.3	220
Puebla, Pue.....	16°2	773.4	2,154
Querétaro, Qro.....	17°9	505.3	1,813
Río Grande, Zac.....	18°2	408.4	1,883
Saltillo, Coah.....			1,600
San Luis Potosí, S. L. P.....	17°4	380.2	1,877
Tacubaya, D. F.....	14°9	761.1	2,296
Tenosique, Tab.....	27°6	1,960.6	60
Tepic, Nay.....	20°5	1,110.6	953
Tijuana, B. C., D. N.....	16°3	344.4	30
Tlaxcala, Tlax.....			2,252
Toluca, Méx.....	12°6	810.7	2,680
Tuxtla Gutiérrez, Chis.....	24°7	815.0	528
Veracruz, Ver.....	24°8	1,459.5	15
Villa Hermosa, Tab.....			10
Xilitla, S. L. P.....		2,570.9	1,035
Zacatecas, Zac.....	13°2	339.2	2,496

PRODUCCIONES MINERALES.—Sin disputa alguna puede la República Mexicana figurar entre los países más ricos en yacimientos minerales, más aún, ocupa lugares prominentes en la producción mundial de ciertos metales, combustibles fósiles y aceites minerales. Abundan inagotables yacimientos de rocas, que por su resistencia, cristalización y colores se emplean en las construcciones y decorados. Y si tan sólo determinados minerales se explotan en gran escala, es debido a la carencia de empresas impulsoras, ya que no han llegado a su completo desarrollo las numerosas industrias en que se emplean los metales, en vasta escala.

Nutrida es la lista de todos los minerales con que cuenta el país; por lo tanto, solamente se anotarán los principales y en las entidades donde se encuentran.

Antimonio. Chihuahua, Durango, Guanajuato, Guerrero, México, Oaxaca, Querétaro, San Luis Potosí, Sonora y Zacatecas.

Arsénico. Baja California, Durango, Nuevo León y Nayarit.

Azufre. Baja California, Durango, Hidalgo, Puebla, San Luis Potosí, Tamaulipas y Veracruz.

Bismuto. Michoacán, Sinaloa y Sonora.

Carbón. Coahuila, Nuevo León, Sonora, Oaxaca e Hidalgo.

Cobre. Con excepción del Distrito Federal, Morelos, Tabasco, Tlaxcala, Veracruz, Quintana Roo y Yucatán, existe en las demás entidades.

Espato fluor. Sonora, San Luis Potosí y Zacatecas.

Estaño. Aguascalientes, Durango, Guanajuato, Jalisco, Nuevo León, Querétaro, San Luis Potosí y Zacatecas.

Fierro. Baja California, Coahuila, Colima, Chiapas, Chihuahua, Durango, Guanajuato, Guerrero, Hidalgo, Jalisco, México, Michoacán, Morelos, Nuevo León, Oaxaca, Puebla, Querétaro, San Luis Potosí, Sinaloa, Sonora, Veracruz y Zacatecas.

Grafito. Sonora y Oaxaca.

Manganeso. Baja California, Durango, Guanajuato, Guerrero, Jalisco, Michoacán, Morelos, Puebla, Querétaro, San Luis Potosí, Sonora, Veracruz, Chihuahua y Zacatecas.

Mica. Oaxaca y Sonora.

Molibdeno. Sonora y Chihuahua.

Opalo. Michoacán, Nayarit y Querétaro.

Oro. Existe en todas las entidades, menos en Campeche, Yucatán y Quintana Roo.

Plata- En las mismas entidades que el oro.

Plomo. Aguascalientes, Coahuila, Chihuahua, Durango, Guanajuato, Guerrero, Hidalgo, México, Michoacán, Nuevo León, Oaxaca, Querétaro, San Luis Potosí, Sinaloa, Sonora, Tlaxcala, Tamaulipas, Veracruz y Zacatecas.

Sal gema. Coahuila, Nuevo León, Sonora y San Luis Potosí.

Tungsteno. Sonora, Sinaloa y Chihuahua.

Turquesas. Baja California y Zacatecas.

Uranio. Guerrero y Chihuahua.

Vanadio. Chihuahua, Sinaloa, Sonora, Zacatecas, Hidalgo y San Luis Potosí.

Zinc. Coahuila, Chihuahua, Durango, Jalisco, Nuevo León, Puebla, San Luis Potosí, Sinaloa, Tamaulipas, Zacatecas e Hidalgo.

Se ha dicho que por la explotación de algunos minerales, México ocupa lugar envidiable entre los demás países productores. En efecto, según la estadística minera del año 1927, la República está en primer lugar en el mundo, como productor de plata, con un total de 3.252,688 kilogramos; en segundo, por la producción de plomo, con..... 243.346,000 kilogramos; en la del oro, está en cuarto lugar, con 22,556 kilogramos, y ocupa el sexto tratándose del cobre, cuyo rendimiento fué de 58.733,000 kilogramos.

En Coahuila el Estado carbonífero por excelencia, habiendo alcanzado la explotación en el año de 1927, un total de 1.030,998 toneladas de carbón, cuyo valor fué de \$8.060,978.00.

Muy importante ha sido en los últimos años la explotación de los mantos petrolíferos, que se ha llevado a cabo en varios Estados de la República, especialmente en los de Tamaulipas y Veracruz.

Los datos estadísticos correspondientes a la producción de petróleo crudo pesado y crudo ligero, respectivamente, con pesos específicos aproximados de 0.98 y 0.93, en el lapso de 1921 a 1927, arrojan un total de 938.574,905 barriles. Esta enorme cantidad de aceite mineral corresponde, además de las entidades expresadas, a Oaxaca y Tabasco.

A las industrias minera y agrícola, que son las más importantes en la República, se unen las manufactureras que poderosamente coadyuvan al crecimiento del comercio, en sus múltiples manifestaciones.

VIAS DE COMUNICACION.—Para que los fenómenos de la índole expresada se verifiquen, es indispensable que las vías de comunicación, desde los primitivos caminos de herradura y los carreteros, hasta los más modernos, estén ampliamente desarrollados y expeditos.

La Nación se ha preocupado hondamente por la resolución de este problema, y si aun resta mucho por hacer, son muy halagadores los informes siguientes.

FERROCARRILES.—Es notable el crecimiento que esta industria ha experimentado en el país, pues si en 1905 los kilómetros en explotación llegaban a la cifra de 16,630, al finalizar el año de 1926 las vías férreas de los distintos sistemas, tanto de concesión federal como local, tenían 28.438,762 kilómetros, distribuídos en la siguiente forma.

FERROCARRILES DE CONCESION FEDERAL

CLASIFICACION	KILOMETRAJE		
	Sumas	Troncales	Auxiliares
TOTALES.....	23,237.4	20,68.90	2,547.5
FERROCARRILES.....	22,700.5	2,019.87	2,501.8
Nacionales de México.....	12,960.2	11,492.0	1,468.2
Mexicano.....	635.6	517.5	118.1
Interoceánico.....	1,830.8	1,659.8	171.0
Sud—Pacífico de México.....	2,325.7	2,049.5	276.2
Unidos de Yucatán.....	887.5	848.2	39.3
Intercalifornia.....	105.1	83.2	21.9
Noroeste de México.....	883.9	796.9	87.0
Nacional de Tehuantepec.....	396.8	303.5	93.3
Coahuila y Zacatecas.....	142.0	125.5	16.5
Nacozari.....	135.2	124.0	11.2
San Rafael y Atlixco.....	164.3	147.0	17.3
Chihuahua y Oriente.....	79.5	75.6	3.9
Kansas City, México y Oriente.....	424.3	394.4	29.9
Tijuana y Tecate.....	79.3	71.4	7.9
Minero del Oro.....	64.2	55.5	8.7
Monte Alto.....	44.7	36.6	8.1
Veracruz, Alvarado.....	74.9	70.0	4.9
El Humo a El Higo (Tampico a El Higo).....	67.6	62.0	5.6
Parral y Durango.....	130.2	112.8	17.4
Desagüe del Valle de México.....	119.7	107.2	12.5
Mexicano del Norte.....	138.0	125.0	13.0
Mineral de Chihuahua.....	26.8	24.2	2.6
Toluca a Tenango y San Juan.....	50.4	44.5	5.9
Pachuca, Zimapan y Tampico.....	87.7	83.5	4.2
Jalapa a Teocelo.....	34.3	29.9	4.4
Industrial de Puebla.....	46.3	41.6	4.7
Río Mayo.....	72.7	62.9	9.8
Muñoz a Chignahuapan.....	183.7	180.8	2.9
Minatitlán al Carmen.....	19.2	10.7	8.5
San Luis Potosí a Río Verde.....	64.4	58.0	6.4
La Capilla a Chapala.....

CLASIFICACION	KILOMETRAJE		
	Sumas	Troncales	Auxiliares
Oaxaca a Ejutla.....	73.0	72.2	0.8
Occidental de México.....	61.1	60.2	0.9
San Andrés Chalchicomula.....	11.5	10.4	1.1
Córdoba a Huatusco.....	33.6	32.3	1.3
Acatlán de Juárez a Chamela.....
Acámbaro a Querétaro.....
San Marcos a Huajuápam de León.....	124.9	123.0	1.9
Ogarrio.....	18.0	17.4	0.6
Cazadero a Solís (Cazadero a San Pablo)....
Toluca a Zitácuaro.....	22.6	21.2	1.4
Chalco a Río Frío.....	8.5	8.0	0.5
Mexicaltzingo a Zapotitlán.....
Mexicano del Pacífico.....	40.4	30.3	10.1
Mexicali a San Felipe.....	31.9	30.0	1.9
TRANVIAS	536.9	491.2	45.7
De México.....	348.4	338.2	10.2
De Tampico La Barca.....	21.5	19.4	2.1
Urbano de Orizaba (Orizaba a Santa Rosa)...	30.1	15.5	14.6
De Lerdo a Torreón.....	14.0	11.4	2.6
De El Paso a Juárez.....	6.4	6.4
De Santa Ana a Tlaxcala.....	9.2	8.5	0.7
De México a Texcoco.....	30.0	15.4	14.6
De Campeche a Lerma.....	6.0	6.0
De Celaya a Roque y Santa Cruz.....	28.0	27.4	0.6
De la Piedad a la Piedad de Cabadas.....	5.6	5.3	0.3
De Otumba a Cuautengo.....	20.0	20.0
De Cárdenas a Río Grijalva.....	6.4	6.4
Tranvías y Transportes de Tabasco.....	11.3	11.3

FERROCARRILES DE CONCESION LOCAL

CLASIFICACION	Kilómetros	metros
TOTALES	5,202.748	
ENTIDADES FEDERATIVAS		
Aguascalientes.....	30.665	
Baja California, Distrito Norte.....	70.582	
Campeche.....	351.684	
Coahuila.....	163.500	
Colima.....	8.025	
Chiapas.....	7.000	
Chihuahua.....	118.750	
Distrito Federal.....	4.000	
Durango.....	118.500	
Guanajuato.....	174.069	
Guerrero.....	
Hidalgo.....	183.202	
Jalisco.....	114.530	
México.....	208.804	

	Kilómetros metros
Michoacán.....	205.711
Morelia.....	2.000
Nayarit.....
Nuevo León.....	95.200
Oaxaca.....	34.996
Puebla.....	205.629
Querétaro.....	72.353
Quintana Roo.....	50.000
San Luis Potosí.....	84.358
Sinaloa.....	66.100
Sonora.....	33.830
Tabasco.....
Tamaulipas.....	19.950
Tlaxcala.....	53.566
Veracruz.....	237.693
Yucatán.....	2,476.551
Zacatecas.....	11.500

Las relaciones anteriores indican que los ferrocarriles recorren casi todos los Estados de la República intensificando la vida nacional. Y si se tiene en cuenta las anfractuosidades del vasto sistema montañoso, resalta desde luego la obra magna que se ha desarrollado en el trazo de las vías que, por su atrevimiento, rivaliza con los más famosos del mundo.

TELEGRAFOS.—También en los telégrafos se observa el progreso de México, dado el impulso tan grande que ha experimentado este importante ramo. En efecto, no hay entidad que no esté cruzada por hilos telegráficos. En la actualidad alcanzan en la Nación un desarrollo de 84,389 kilómetros que conectan 517 oficinas para el servicio público, en donde tan sólo en el año de 1926 el movimiento de mensajes alcanzó la cifra de 5.803,301.

Los ingresos que en 1926 produjeran los telégrafos fueron de \$5.769,215.22.

Hay que tener muy en cuenta las líneas independientes a la Federación, que tienen un desarrollo de 143,508 kilómetros. Y las de los Ferrocarriles, que también en numerosas estaciones cooperan al servicio público.

Muy importante es el servicio cablegráfico submarino que la Compañía Telegráfica Mexicana explota, según se desprende de la siguiente relación.

	Millas náuticas
Puerto de Veracruz a Gálveston.....	680.920
» » » » Morgan City.....	815.588
» » » » Tampico.....	221.871
» » » » Puerto México.....	154.866
» » » »	142.197
» » » »	132.324
» » Tampico » Gálveston.....	523.825
Total de extensión desarrollada.....	<u>2.671.591</u>

De gran utilidad son las instalaciones radio-telegráficas que en número de 27 existen tanto en tierra como a bordo de los barcos nacionales. Sobresale la potentísima estación del bosque de Chapultepec, en la capital de la República.

TELEFONOS.—Es importante esta clase de comunicaciones, la cual existe en casi todas las entidades. Entre las Compañías que más han extendido sus líneas se distinguen la Ericsson, S. A. y la Telegráfica y Telefónica Mexicana; esta última ha logrado comunicar la capital de la República con varios Estados, algunas ciudades de los Estados Unidos y del Dominio del Canadá, y a últimas fechas hasta con Europa.

La mencionada compañía, para el servicio internacional, ha desarrollado sus líneas en la siguiente forma:

	Kilómetros
México a Querétaro.....	245
Querétaro a San Luis Potosí.....	256
San Luis Potosí a Vanegas, Gto.....	196
Vanegas a Saltillo, Coah.....	194
Saltillo a Monterrey, N. L.....	108
Monterrey a Laredo.....	268

El Gobierno Federal, muchos gobiernos locales y Ayuntamientos, también procuran el fomento de tan útil comunicación; y en la actualidad cuentan con un respetable kilometraje.

CORREOS.—Si los telégrafos se distinguen por su eficacia, el servicio postal ha logrado alcanzar un nivel de mejoramiento que bien le puede hacer figurar internacionalmente entre los principales. Se utilizan todos los medios de comunicación que existen, desde el aéreo, que hoy comienza a funcionar, hasta los correos pedestres.

El intenso movimiento postal se efectúa en la República por medio de 650 Administraciones ubicadas en las principales ciudades, 49 Sucursales y 2,088 Agencias.

Se comprenderá mejor la importancia del ramo de correos, con la concentración de los datos principales en el año de 1927, que en seguida se exponen.

NUMERO DE PIEZAS TRANSPORTADAS

AÑO DE 1927

De 1ª clase.....	115.092,377
» 2ª clase.....	27.287,729
» 3ª clase.....	56.817,971
» 4ª clase.....	1.572,942
» 5ª clase.....	1.928,612
Entrega inmediata.....	1.386,057
Envíos oficiales.....	9.559.714
Envíos con reembolso.....	58,129

MOVIMIENTO DE GIROS POSTALES EN EL CITADO AÑO DE 1927

SERVICIO INTERIOR

	NÚMERO DE GIROS	SU IMPORTE
TOTALES.....	2.661,512	\$ 68.787,938.49
Giros postales circulares	735	\$ 293,140.00
» » ordinarios.....	1.879,799	» 65.647,548.99
Vales postales.....	780,978	» 2.847,249.50

SERVICIO INTERNACIONAL

	NÚMERO DE GIROS	SU IMPORTE
Expedidos por México.....	85,500	\$ 2.122,438.09
» a cargo de México.....	279,485	» 16.687,971.71

CAMINOS CARRETEROS Y DE HERRADURA—En los últimos cuatro años se ha dado mucho impulso a la construcción y reparación de carreteras y calzadas, propias para automóviles de turismo y de transporte, con las cuales han quedado unidas numerosas poblaciones; entre esas mejoras de tanta importancia, resaltan, el hermoso camino que liga la ciudad de México con el puerto de Acapulco, del Estado de Guerrero; el no menos atrevido y pintoresco de la capital de la República a Puebla, y los de esta última ciudad con los de Pachuca y Toluca. Se procura asimismo conservar en buen estado los caminos de herradura que tan indispensables son en las regiones montañosas.

En el año de 1925 el kilometraje de los caminos carreteros era de 91,609 y el de los de herradura de 127,454.

Por último, las vías fluviales, lacustres y marítimas, son otros tantos medios de comunicación que ayudan poderosamente al progreso del país.

El movimiento marítimo internacional y de cabotaje, efectuado en los litorales del Golfo y del Pacífico, en el año de 1927, fué el siguiente.

E N T R A D A S

NUMERO DE BUQUES CARGADOS Y EN LASTRE	Toneladas de registro neto	Toneladas de carga	Pasajeros
17,090.....	9.205,035	2.394,258	74,516

S A L I D A S

NUMERO DE BUQUES	Toneladas de registro neto	Toneladas de carga	Pasajeros
17.132.....	9.243,383	9.605,188	74,013

RAZAS, SU DISTRIBUCION, IDIOMAS

En el Censo general de 1921, sólo se recolectaron los datos que corresponden a las razas: mezclada, con 8.504,561 habitantes; indígena, con 4.179,449, y blanca, con..... 1.404,718. Estas cifras más las que conciernen a los individuos de cualquiera otra raza, o que se ignora, y la de los extranjeros, sin distinción de razas, que en conjunto suman 246,052 habitantes, arrojan el total de 14.334,780, que corresponde a la población de la República.

Acerca de las familias indígenas, anotaremos en seguida las principales y su distribución en la República.

La familia más numerosa es la mexicana, azteca, nahoa o náhuatl—que con estas denominaciones comúnmente se conoce—, y sus diversas tribus habitan en porciones del litoral del Pacífico, que pertenece a los Estados de Nayarit, Jalisco, Colima, Michoacán, Guerrero, Oaxaca y Chiapas; en la altiplanicie del Anáhuac, desde la parte media de Sinaloa; en lugares de Durango, Zacatecas, Aguascalientes, San Luis Potosí, Jalisco, Querétaro e Hidalgo; en casi la total extensión de Tlaxcala, México, Morelos y Distrito Federal; en superficies extensas de Puebla, Guerrero y Oaxaca; parte austral de Ve-

racruz; algunas de Tabasco y en el interior de Chiapas, extendiéndose hasta Coahuila y Chihuahua, en pequeñas porciones de su suelo.

Los indígenas de esta gran familia son muy útiles, por la facilidad que tienen de asimilación y voluntad para su mejoramiento social.

Se puede juzgar, aproximadamente, por los que hablan el mexicano o azteca, que los individuos de esta raza ascienden a 471,669.

La familia tarasca o michoacana, se encuentra en la casi totalidad del Estado de Michoacán, con excepción de su litoral; además, en una porción del Sureste de Jalisco, cerca del lago de Chapala; en el Sur de los Estados de Guanajuato y Querétaro, y en algunos lugares aislados al Oeste de México y Guerrero.

Los habitantes que según el Censo hablan el idioma tarasco, ascienden a 34,348.

La familia otomí se reparte en el centro del país, desde el Sureste de Coahuila y Sur de Nuevo León; en una gran extensión de los Estados de San Luis Potosí, Guanajuato y Querétaro; en Hidalgo y diversos lugares de Mexico, Michoacán, Puebla, Tlaxcala y Veracruz.

Existe la creencia de que las tribus coahuiltecas y tamaulipecas, se relacionan indirectamente a esta familia. Los indígenas que hablan otomí, son en número de 212,211.

En los Estados de Sonora y Chihuahua y parte del de Durango, habitan los indígenas de las familias ópata, tarahumar, pima (pimama), a las cuales se relacionan los pápagos, yaquis, mayos, etc.. En los Estados de Nayarit y Norte de Jalisco, habitan algunos grupos (cora, huichol y tepecon) pertenecientes a la familia nahuatlaca.

De todos estos pueblos los más numerosos, por el idioma, son: el mayo, con 12,188 habitantes; el tarahumar, con 23,598 y el yaqui, con 2,683. Pero hay que advertir que en la época en que se verificó el Censo, escaparon al recuento de habitantes numerosos indígenas, sobre todo yaquis, que se encontraban en las serranías.

La familia mixteco-zapoteca, que figura entre las más notables, se extiende en su mayoría por el Estado de Oaxaca, comprendiendo parte del Istmo de Tehuantepec; en la región oriental de Guerrero, y en algunas cortas superficies de Veracruz y Puebla.

Separadas estas dos ramas por los idiomas que hablan sus componentes, corresponden a la mixteca 156,468 indígenas y a la zapoteca 214,586.

En el resto del Istmo, regiones de Oaxaca, Chiapas y Veracruz, habitan indígenas de las tribus mixe y zoque, pertenecientes a la familia tehuantepecana o istmeña. Por el idioma, censaron de la primera, 26,055 indígenas, y de la segunda, 14,941.

Vecinas de los anteriores pueblos, se encuentran las familias chontal, con 23,858 habitantes, y la huave, con 3,231, distribuidos en los Estados de Tabasco, Chiapas, y Oaxaca.

En Chiapas existen también otras tribus, en donde se habla como idioma nativo, el tzendal o seltal, el tzótzil y el zoque. Los indígenas que en la República hablan los dos primeros idiomas, respectivamente, suman, 25,877 y 21,356.

Los pueblos expresados, así como los que pertenecen a la gran familia maya, se relacionan etnográficamente con muchos de los difundidos en Guatemala, Honduras y Nicaragua.

Parte del Estado de Chiapas, las regiones internas de Yucatán, Campeche y el territorio de Quintana Roo, son escenarios en donde la cultura maya floreció y de la que son testimonios las numerosas ruinas que aún conservan grandiosidades admirables.

Los indígenas de idioma maya nativos, alcanzaron en el censo la cifra de 234,675.

Algunas opiniones refieren al pueblo maya la llamada familia huasteca, que ocupa las regiones Norte de Veracruz, Suroeste de Tamaulipas y algunos lugares de los Estados de Hidalgo y San Luis Potosí, en la parte colindante con aquéllos. Juzgando siempre por el idioma nativo que se habla, los individuos de la familia huasteca ascienden a 29,693.

Por último, hay que hacer mención de los indígenas totonacas que se distribuyen

principalmente en las regiones limítrofes de los Estados de Puebla y Veracruz, y que ascienden a 64,209; cifra que corresponde a los que hablan totonaco.

La tribu mazahua habita principalmente en el Estado de México, siendo 63,135 los que hablan esta lengua; ascendiendo a 68,052, por los que están repartidos en el resto del país.

En la península de la Baja California existen, aunque en reducido número, descendientes de guaicuras y laimones.

Es pertinente advertir que en muchas de las cifras anteriores, están considerados los indígenas que habitan en corto número en otras entidades, distintas de las anotadas.

La historia de los principales pueblos aborígenes, se ha venido formando, aunque fragmentariamente, por los estudios de los códices, geroglíficos, armas, utensilios, piedras labradas e ídolos, y especialmente de las monumentales ruinas de templos, pirámides y edificios que la investigación científica pone al descubierto sin cesar y va reconstruyendo.

Merecen mencionarse entre los monumentos más notables, los que existen en los Estados del Sureste, Yucatán, Campeche, Chiapas y Oaxaca, así como los de otras entidades: Tlaxcala, Morelos, México, Veracruz y Chihuahua.

La cultura maya está ampliamente representada en Chichén-Itzá, con la imponente pirámide que sustenta un hermoso templo, entre cuyos detalles arquitectónicos figuran diversos estilos de columnas exquisitamente labradas, con imitaciones de serpientes emplumadas y guerreros; con figuras que en las diversas terrazas de que se compone el conjunto monumental, diseñan fieras, aves y hombres, pintados con vivos colores. El acceso hasta el elevado templo, llamado de los guerreros, lo facilita una amplia escalinata de treinta y seis peldaños, que limitan a los lados hermosas balastradas esculpidas con figuras de serpientes. Detalles más amplios de estas reliquias históricas, se encuentran en el volumen destinado al Censo de Yucatán.

Existen en otras zonas de este Estado, numerosas ruinas, como las de Chichén-Viejo, en donde se admiran el Templo de las Cabecitas, el de las Series Iniciales y del Falo. En el Noreste de Yucatán, las antiquísimas ciudades de Exkaret y Paamul y las ruinas de Chakalal, Actún y Atomal.

En el Estado de Chiapas figuran, como muy notables, las ruinas del Palenque y Ocosingo, que acusan, según algunas opiniones, la cultura tzendal o la maya-chontal.

También merecen citarse las ruinas de Mitla y Monte Albán, en el Estado de Oaxaca; y muy especialmente las pirámides que se levantan en el valle de Teotihuacán, del Estado de México, exponentes de la cultura tolteca o teotihuacana. El más grande de estos monumentos, dedicado al culto del sol, que en la actualidad está perfectamente descubierto, presenta un bello e imponente aspecto. Su altura es de sesenta y cuatro metros y mide por lado, aproximadamente, doscientos quince; lo que determina una base de cuarenta y seis mil doscientos veinticinco metros cuadrados.

La pirámide de la Luna, aún no del todo descubierta, alcanza cuarenta y dos metros de altura y su base es de diez y ocho mil metros cuadrados.

Tanto una como otra pirámides, tienen anexos que constituyen, templos, panteones, ídolos, edificios, etc., y que forman un conjunto de monumentos, que recuerdan el esplendor de la capital tolteca.

Mayores datos sobre el particular, podrán consultarse en el volumen censal del Estado de México.

En Tlaxcala existen ruinas del llamado palacio de Xicoténcatl, cerca del pueblo de San Esteban, y otras en San Bernardino Contla. En Morelos, la pirámide de Tepoxtlán, y en Veracruz, cerca de Papantla, la del Tajín, que se supone es de origen totonaca.

BELLEZAS NATURALES.—En distintas entidades admíranse grutas incomparables, ríos que repentinamente se hunden en las entrañas de la tierra, para brotar en volumen caudaloso después de largo curso subterráneo; lagos pintorescos que exis-

ten en las fértiles llanuras y aun en los cráteres de los volcanes; cascadas y saltos, que muchos se aprovechan en el desarrollo de fuerza motriz; profundísimos cañones y cortaduras en las serranías e imponentes y caprichosas formas basálticas, que coronan numerosas montañas. De tales maravillas se mencionan las siguientes.

Entre las grutas o cavernas, puede figurar en primer término la de Cacahuamilpa, que se encuentra en el Municipio de Tetipac, del Estado de Guerrero, a los 18°39' de latitud y 24' de longitud Oeste de la ciudad de México, bajo el cerro llamado de la Corona, y casi en los límites de los Estados de Guerrero, México y Morelos, a 135 kilómetros de la capital de la República.

Traspuesta la amplia boca de la gruta, que en la actualidad cuenta en su interior con alumbrado eléctrico, se presentan, en toda su grandeza, las maravillas que la naturaleza, en miles de años, ha construído por medio de filtraciones calcáreas: admirables conos, estalactitas y estalagmitas, racimos, cortinajes, fuentes, tronos y otras figuras fantásticas.

Se tendrá una idea de esa espaciosa cavidad, al saberse que la altura de sus bóvedas llega a cerca de 40 metros, y que su superficie se encuentra seccionada en quince amplios salones, que han sido designados con distintos nombres por la fantasía popular, teniendo en cuenta las figuras que en cada salón existen.

En un lugar no muy distante de la gruta de Cacahuamilpa, se abre la boca de otra gruta, conocida con el nombre de "Carlos Pacheco," que aunque menos espaciosa, es admirable.

En el Norte del Estado de Puebla, sierra de Zacapoaxtla, existen unas poco exploradas, pero hermosísimas grutas, llamadas de Armida, muy cerca del pueblo de Zapotitlán de Méndez, del municipio de Tetela.

Entre los saltos de agua más notables de la República, puede considerarse en primer término, por su respetable elevación, aproximadamente de trescientos metros, el Salto de Basaseachic, que forma el río Candameña, cerca del pueblo de este nombre, en el Municipio de Ocampo, del Estado de Chihuahua. El cauce del río, al llegar a la profunda cortadura que en forma de herradura sufre el terreno rocoso, se interrumpe y deja precipitar perpendicularmente el agua, que al pulverizarse, da origen a cambiantes irisados de efecto sorprendente.

El río de Necaxa, en el Estado de Puebla, Municipio de Huauchinango, se arroja en dos caídas que anteriormente eran verdaderamente grandiosas, por su volumen de agua y por su altura de más de ciento sesenta metros. Pero últimamente han perdido mucho de su belleza por la captación de sus aguas, que, mediante obras importantísimas de ingeniería, se emplean en el desarrollo de inmenso potencial eléctrico, que se transforma en fuerza y luz, aprovechadas en varias entidades, muy lejanas de la planta, que sin duda es una de las primeras de América.

El río Santiago, Grande o Tololotlán, forma una hermosa caída cerca del pueblo de Juanacatlán, Jalisco, de donde toma su nombre, la cual, si no de la importancia de la de Necaxa, pues su altura sólo es de veinte metros, sí la tiene por su gran volumen de agua, que se precipita por un cauce de más de 160 metros de anchura.

El Salto de San Antón se encuentra en el Estado de Morelos, al Noroeste y a poca distancia de la ciudad de Cuernavaca y lo forma el río de Xochitepec, en una quebradura basáltica columnar, cuyas paredes tienen oquedades que contribuyen a la hermosura del lugar.

Figuran entre las cascadas más notables por su belleza y dimensiones, la de Eyi-pantla, que en el ex-Cantón de los Tuxtles, Veracruz, está formada por el río Camoapán o Tiltepec, y sirve de desagüe al hermoso lago Catemaco. La muy atractiva cascada Tzaráracua, (en lengua tarasca, arnero o cedazo) que existe en el Municipio de Uruapan, Michoacán, y que puede rivalizar con las más espléndidas del mundo; contribuye a justificar la denominación de "Jardín de México," que se aplica a Michoacán. Esta cascada la origina el río Cupatitzio o Cupaticho, que se arroja formando un brazo principal

desde una altura de más de cuarenta metros; pero por la constitución porosa del terreno, se filtra el agua mucho antes de la caída, y brota en las paredes rocosas en numerosos chorros. La caída forma un pequeño lago, de donde prosigue su curso el río de que se trata.

Los cortos límites de esta descripción, impiden ampliarla más con las innumerables bellezas que existen en México y que hacen de él un país privilegiado.

Así, pues, se concluye este trabajo exponiendo la división política de la República.

De acuerdo con el artículo 43 de la Constitución Política, las partes integrantes de la Federación, son veintiocho Estados libres y soberanos, dos Territorios y un Distrito Federal, y además, las islas en ambos mares que pertenecen a la República. Pero hay que advertir que el territorio de la Baja California está dividido en dos Distritos (Norte y Sur), separados por el paralelo 28°, y cuentan, como el Distrito Federal y Territorio de Quintana Roo, con gobiernos propios que el Ejecutivo Federal designa y con leyes especiales. De aquí que, se consideren treinta y dos entidades federativas.

Los cuadros siguientes contienen los datos de población y situación geográfica de las entidades federativas.

ENTIDADES	Total de habitantes
Aguascalientes.....	107,581
Baja California, Distrito Norte	23,537
Baja California, Distrito Sur.....	39,294
Campeche.....	76,419
Coahuila.....	393,480
Colima.....	91,749
Chiapas.....	421,744
Chihuahua.....	401,622
Distrito Federal.....	906,063
Durango.....	336,766
Guanajuato.....	860,364
Guerrero.....	566,836
Hidalgo.....	622,241
Jalisco.....	1.191,957
México.....	884,617
Michoacán.....	939,849
Morelos.....	103,440
Nayarit.....	162,499
Nuevo León.....	336,412
Oaxaca.....	976,005
Puebla.....	1.024,955
Querétaro.....	220,231
Quintana Roo.....	10,966
San Luis Potosí.....	445,681
Sinaloa.....	341,265
Sonora.....	275,127
Tabasco.....	210,437
Tamaulipas.....	286,904
Tlaxcala.....	178,570
Veracruz.....	1.159,935
Yucatán.....	358,221
Zacatecas.....	379,329

CAPITALES DE LAS ENTIDADES	SITUACION GEOGRAFICA			
	Latitudes		Longitudes	
Aguascalientes.....	21°38'	22°28'	101°53'	103°01'
Baja California, Distrito Norte.....	28°00'	32°43'	112°47'	117°08'
Baja California, Distrito Sur.....	22°53'	28°00'	109°26'	115°06'
Campeche.....	17°49'	20°47'	89°25'	92°27'
Coahuila.....	24°30'	29°52'	99°50'	103°58'
Colima.....	18°41'	19°33'	103°31'	104°37'
Chiapas.....	14°33'	17°58'	90°22'	94°08'
Chihuahua.....	25°37'	31°47'	103°09'	109°07'
Distrito Federal.....	19°36'	19°03'	98°57'	99°22'
Durango.....	22°24'	26°51'	102°25'	107°09'
Guanajuato.....	19°56'	21°51'	99°41'	102°07'
Guerrero.....	16°18'	18°48'	98°03'	102°12'
Hidalgo.....	19°36'	21°24'	97°58'	99°54'
Jalisco.....	18°58'	22°52'	101°28'	105°43'
México.....	18°27'	20°18'	98°37'	100°27'
Michoacán.....	17°56'	20°23'	100°03'	103°37'
Morelos.....	18°20'	19°08'	98°38'	99°31'
Nayarit.....	20°35'	23°02'	103°58'	105°45'
Nuevo León.....	23°13'	27°47'	98°26'	101°12'
Oaxaca.....	15°39'	18°42'	93°52'	98°32'
Puebla.....	17°52'	20°52'	96°44'	99°04'
Querétaro.....	20°01'	21°38'	99°03'	100°34'
Quintana Roo.....	17°49'	21°33'	86°48'	89°25'
San Luis Potosí.....	21°11'	24°34'	98°23'	102°13'
Sinaloa.....	22°31'	26°56'	105°24'	109°27'
Sonora.....	26°13'	32°30'	108°27'	115°03'
Tabasco.....	17°15'	18°40'	90°59'	94°06'
Tamaulipas.....	22°13'	27°40'	97°08'	100°10'
Tlaxcala.....	19°06'	19°44'	97°38'	98°43'
Veracruz.....	17°08'	22°28'	93°35'	98°38'
Yucatán.....	19°39'	21°37'	87°32'	90°25'
Zacatecas.....	21°09'	25°09'	100°47'	104°10'

Estas entidades contienen, según el Censo de 1921, 2,133 municipios, que se subdividen en 269 ciudades, 551 villas, 5,091 pueblos, 63 aldeas, 687 barrios, 2,392 congregaciones, 861 cuadrillas, 141 colonias, 6,921 haciendas, 4,254 rancherías, 39,885 ranchos, 12 estancias, 10 colonias agrícolas, 336 minerales, 99 minas, 7 haciendas de beneficio, 22 campamentos petroleros, 24 establecimientos industriales, 79 fábricas, 5 fundiciones, 13 plantas eléctricas, 614 estaciones y 36 secciones de ferrocarril, 259 parajes, 23 campamentos chicleros, 45 campamentos madereros, 33 habitaciones aisladas, 13 quintas, 19 faros, 13 embarcaderos, 98 pesquerías y un parque nacional, que arrojan un total de 62,876 localidades. Pero indudablemente el número de poblados es mucho mayor, porque para los efectos del recuento de habitantes, diversas localidades fueron censadas en otras de mayor categoría. Casos de esta naturaleza se observan al tratarse de las minas, haciendas de beneficio, establecimientos industriales, fábricas, fundiciones, estaciones, faros, etc., que existen dentro del perímetro de ciudades, villas, pueblos, haciendas, etc..

NOTAS.—Las coordenadas, superficies y extensión del perímetro de la República, fueron revisados por la Dirección de Estudios Geográficos y Climatológicos.

La reseña geológica se extractó de un estudio del Instituto del ramo.

Los demás datos se consultaron en obras especiales y en los mapas oficiales.

SEGUNDA PARTE



CUADROS DEL CENSO DE HABITANTES

CUADRO 1

EDAD Y SEXO

E D A D E S	POBLACION EN 1910			POBLACION EN 1921			DIFERENCIAS (aumento o disminución de 1910 a 1921)		
	Hombres	Mujeres	TOTAL	Hombres	Mujeres	TOTAL	Hombres	Mujeres	TOTAL
	0 a 9 días	6 804	6 459	13 263	5 886	5 588	11 474	— 918	— 871
10 » 19 »	6 949	6 591	13 540	4 972	4 742	9 714	— 1 977	— 1 849	— 3 826
20 » 29 »	16 936	16 433	33 369	3 539	3 134	6 673	— 13 397	— 13 299	— 26 696
Menores de un mes	30 689	29 483	60 172	14 397	13 464	27 861	— 16 292	— 16 019	— 32 311
1 a 5 meses	104 342	100 707	205 049	89 132	86 958	176 090	— 15 210	— 13 749	— 28 959
Menores de 6 meses	135 031	130 190	265 221	103 529	100 422	203 951	— 31 502	— 29 768	— 61 270
6 a 11 meses	261 710	250 707	512 417	90 960	89 142	180 102	— 170 750	— 161 565	— 332 315
Menores de un año	396 741	380 897	777 638	194 489	189 564	384 053	— 202 253	— 191 333	— 393 585
1 año	237 513	230 430	467 943	189 617	182 366	371 983	— 47 896	— 48 064	— 95 960
2 años	236 062	231 915	467 977	194 912	191 045	385 957	— 41 150	— 40 870	— 82 020
3 »	231 701	230 148	461 849	184 557	183 488	368 045	— 47 144	— 46 660	— 93 804
4 »	234 886	223 375	457 761	182 728	181 134	363 862	— 51 658	— 42 241	— 93 899
Menores de 5 años	1 336 403	1 296 765	2 633 168	946 303	927 597	1 873 900	— 390 100	— 369 168	— 759 268
5 a 9 años	1 102 308	1 045 325	2 147 633	939 840	899 300	1 839 140	— 162 468	— 146 025	— 308 493
10 » 14 »	816 343	778 386	1 594 729	935 035	857 428	1 792 463	+ 118 692	+ 79 042	+ 197 734
15 » 19 »	717 982	851 657	1 569 639	727 792	822 515	1 550 307	+ 9 810	— 29 142	— 19 332
20 » 24 »	626 898	712 354	1 339 252	610 377	703 951	1 314 328	— 16 521	— 8 403	— 24 924
25 » 29 »	689 715	787 212	1 485 927	546 570	655 473	1 202 043	— 152 145	— 131 739	— 283 884
30 » 34 »	419 790	397 315	817 105	467 785	526 496	994 281	+ 47 995	+ 129 181	+ 177 176
35 » 39 »	534 140	555 278	1 089 418	445 509	468 920	914 429	— 88 631	— 86 358	— 174 989
40 » 44 »	270 086	248 685	518 771	342 524	388 374	730 898	+ 72 438	+ 139 689	+ 212 127
45 » 49 »	335 209	353 926	689 135	267 530	270 356	537 886	— 67 679	— 83 570	— 151 249
50 » 54 »	148 456	135 904	284 360	218 789	249 008	467 797	+ 70 333	+ 113 104	+ 183 437
55 » 59 »	225 986	235 923	461 909	140 690	137 669	278 359	— 85 296	— 98 254	— 183 550
60 » 64 »	88 954	78 492	167 446	157 561	166 663	324 224	+ 68 607	+ 88 171	+ 156 778
65 » 69 »	88 640	84 353	172 993	70 851	64 512	135 363	— 17 789	— 19 841	— 37 630
70 » 74 »	30 727	28 308	59 035	54 820	58 072	112 892	+ 24 093	+ 29 764	+ 53 857
75 » 79 »	34 623	34 741	69 364	26 360	24 796	51 156	— 8 263	— 9 945	— 18 208
80 » 84 »	8 847	8 849	17 696	22 404	25 445	47 849	+ 13 557	+ 16 596	+ 30 153

E D A D E S	POBLACION EN 1910			POBLACION EN 1921			DIFERENCIAS (aumento o disminución de 1910 a 1921)		
	Hombres	Mujeres	TOTAL	Hombres	Mujeres	TOTAL	Hombres	Mujeres	TOTAL
	85 a 89 años	7 503	7 908	15 411	6 756	7 043	13 799	— 747	— 865
90 » 94 »	2 053	2 176	4 229	4 106	4 726	8 832	+ 2 053	+ 2 550	+ 4 603
95 » 99 »	1 881	1 980	3 861	1 737	2 197	3 934	— 144	+ 217	+ 73
100 o más	412	505	917	959	1 198	2 157	+ 547	+ 693	+ 1 240
Se ignora la edad	8 515	9 856	18 371	69 487	69 256	138 743	+ 60 972	+ 59 400	+ 120 372
SUMAS	7 504 471	7 655 898	15 160 369	7 003 785	7 330 995	14 334 780	— 500 686	— 324 903	— 825 589

En el Censo de 1910, no se anotaron los datos que corresponden a cada una de las edades de cero a nueve días y de uno a cinco meses.

El Censo de 1921 arrojó, en estas mismas edades, las cifras siguientes:

E D A D E S	POBLACION EN 1921		
	Hombres	Mujeres	TOTAL
0 días	32	36	68
1 día	536	470	1 006
2 días	566	533	1 099
3 »	700	594	1 294
4 »	584	546	1 130
5 a 9 días	3 468	3 409	6 877
1 mes	15 762	15 013	30 775
2 meses	18 479	18 056	36 535
3 »	20 174	20 139	40 313
4 »	18 228	17 758	35 986
5 »	16 489	15 992	32 481

NOTA.— Véase el Cuadro I del Apéndice.

CUADRO 2

Grupos de edades y tanto por ciento que representa cada grupo sobre el total de habitantes

GRUPOS DE EDADES	Habitantes en 1910	Tanto por ciento sobre la cantidad total de habitantes 15 160 369	Habitantes en 1921	Tanto por ciento sobre la cantidad total de habitantes 14 334 780
Menores de 10 días	13 263	0.09	11 474	0.08
De 10 a 29 días	46 909	0.31	16 387	0.11
» 1 a 5 meses	205 049	1.35	176 090	1.23
» 6 » 11 »	512 417	3.38	180 102	1.26
» 1 » 4 años	1 855 530	12.24	1 489 847	10.39
» 5 » 9 »	2 147 633	14.17	1 839 140	12.83
» 10 » 14 »	1 594 729	10.52	1 792 463	12.50
» 15 » 19 »	1 569 639	10.35	1 550 307	10.82
» 20 » 24 »	1 339 252	8.83	1 314 328	9.17
» 25 » 29 »	1 485 927	9.80	1 202 043	8.39
» 30 » 34 »	817 105	5.39	994 281	6.94
» 35 » 39 »	1 089 418	7.19	914 429	6.38
» 40 » 44 »	518 771	3.42	730 898	5.10
» 45 » 49 »	689 135	4.55	537 886	3.75
» 50 » 54 »	284 360	1.87	467 797	3.26
» 55 » 59 »	461 909	3.05	278 359	1.94
» 60 » 64 »	167 446	1.10	324 224	2.26
» 65 » 69 »	172 993	1.14	135 363	0.94
» 70 » 74 »	59 035	0.39	112 892	0.79
» 75 » 79 »	69 364	0.46	51 156	0.36
» 80 o más »	42 114	0.28	76 571	0.53
Se ignora la edad	18 371	0.12	138 743	0.97
SUMAS	15 160 369	100.00	14 334 780	100.00

CUADRO 3

R A Z A S

MEXICANOS DE NACIMIENTO	Hombres	Mujeres	TOTAL	Tanto por ciento
Raza indígena	2 060 984	2 118 465	4 179 449	29.16
Raza mezclada	4 134 939	4 369 622	8 504 561	59.33
Raza blanca	663 291	741 427	1 404 718	9.80
Cualquiera otra raza o que se ignora	73 584	70 510	144 094	1.00
Extranjeros, sin distinción de razas	70 987	30 971	101 958	0.71
SUMAS	7 003 785	7 330 995	14 334 780	100.00

GRUPOS DE EDADES	MEXICANOS DE NACIMIENTO								EXTRANJEROS SIN DISTINCION DE RAZAS	
	INDIGENA		MEZCLADA		BLANCA		CUALQUIERA OTRA O QUE SE IGNORA		Hombres	Mujeres
	Hombres	Mujeres	Hombres	Mujeres	Hombres	Mujeres	Hombres	Mujeres		
Menores de 5 años	290 540	284 857	557 931	546 864	91 553	89 970	3 646	3 372	2 633	2 534
De 5 a 9 »	283 885	269 615	560 937	537 549	88 999	86 675	3 420	3 156	2 599	2 305
» 10 » 14 »	270 051	238 645	571 551	527 509	87 912	86 314	3 228	2 935	2 293	2 025
» 15 » 19 »	207 593	229 875	443 311	500 943	70 737	87 095	2 632	2 833	3 519	2 269
» 20 » 29 »	339 213	395 259	683 134	808 680	114 448	143 883	4 228	4 749	15 924	6 853
» 30 » 39 »	278 929	291 379	526 342	594 334	84 744	99 851	3 125	3 365	20 154	6 487
» 40 » 59 »	282 472	299 535	573 588	627 673	90 952	108 285	3 067	3 333	19 454	6 581
» 60 » 79 »	89 201	89 661	186 308	188 450	29 445	33 297	991	984	3 647	1 651
» 80 » 99 »	12 149	11 969	19 476	23 084	2 946	4 019	128	164	304	175
» 100 o más »	498	513	391	554	52	122	5	3	13	6
Se ignora la edad	6 453	7 657	11 970	13 982	1 503	1 916	49 114	45 616	447	85
SUMAS	2 060 984	2 118 465	4 134 939	4 369 622	663 291	741 427	73 584	70 510	70 987	30 971

CUADRO 4

DEFECTOS FISICOS Y MENTALES

DEFECTOS	CENSO DE 1910				CENSO DE 1921			
	Hombres	Mujeres	TOTAL	Tanto por ciento sobre el Total de Habitantes 15 160 369	Hombres	Mujeres	TOTAL	Tanto por ciento sobre el Total de Habitantes 14 334 780
Ciegos	7 116	4 746	11 862	0.07	9 974	6 277	16 251	0.11
Cojos	15 198	3 771	18 969	0.13
Cretinos	1 829	801	2 630	0.01
Idiotas	2 768	1 400	4 168	0.02	3 187	1 653	4 840	0.03
Jorobados	2 116	1 034	3 150	0.02
Locos	2 840	1 971	4 811	0.03	3 074	2 090	5 164	0.03
Mancos	8 842	1 432	10 274	0.07
Mudos	3 236	2 666	5 902	0.04
Sordo-mudos	4 644	3 130	7 774	0.05	2 207	1 332	3 539	0.02
Sordos	9 468	5 517	14 985	0.10
Tullidos	6 747	3 520	10 267	0.07
SUMAS	19 197	12 048	31 245	0.20	64 049	29 292	93 341	0.65

NOTA.—Los conceptos carentes de cifras, no fueron tomados en consideración en uno o en otro Censo.

CUADRO 5				
LUGAR DE NACIMIENTO				
REPUBLICA MEXICANA	Hombres	Mujeres	TOTAL	Tanto por ciento de habitantes de cada continente sobre el total de población, 14 334 780
Aguascalientes	51 198	54 851	106 049	
Baja California, Distrito Norte	5 177	4 638	9 815	
Baja California, Distrito Sur	20 321	21 030	41 351	
Campeche	38 613	40 237	78 850	
Coahuila	144 045	145 612	289 657	
Colima	40 207	43 445	83 652	
Chiapas	198 816	205 288	404 104	
Chihuahua	180 987	181 201	362 188	
Distrito Federal	240 340	285 700	526 040	
Durango	171 937	177 397	349 334	
Guanajuato	464 980	492 631	957 611	
Guerrero	279 465	293 614	573 079	
Hidalgo	314 045	336 284	650 329	
Jalisco	604 307	647 079	1 251 386	
México	478 633	509 743	988 376	
Michoacán	470 358	492 411	962 769	
Morelos	55 292	58 857	114 149	
Nayarit	67 859	71 939	139 798	
Nuevo León	164 130	166 195	330 325	
Oaxaca	477 180	501 623	978 803	
Puebla	511 137	552 472	1 063 609	
Querétaro	118 673	124 436	243 109	
Quintana Roo	2 315	2 195	4 510	
San Luis Potosí	259 138	271 249	530 387	
Sinaloa	171 650	180 907	352 557	
Sonora	120 039	123 052	243 091	
Tabasco	105 369	109 624	214 993	
Tamaulipas	103 366	102 960	206 326	
Tlaxcala	91 760	94 183	185 943	
Veracruz	515 214	534 919	1 050 133	
Yucatán	173 884	175 072	348 956	
Zacatecas	231 751	242 425	474 176	
Se ignora en qué Entidad	8 199	8 729	16 928	
SUMAS	6 880 385	7 251 998	14 132 383	98.59
América.—(Sin la República Mexicana.)				
Argentina	170	116	286	
Bolivia	8	4	12	
Brasil	25	24	49	
Canadá	158	93	251	
Colombia	132	36	168	
Costa Rica	57	37	94	
Cuba	1 327	1 096	2 423	
Chile	93	59	152	
Ecuador	23	12	35	
Estados Unidos	12 116	9 624	21 740	
Guatemala	9 386	8 087	17 473	
Haití	18	6	24	
Honduras	123	61	184	
Nicaragua	69	37	106	
Panamá	21	26	47	
Paraguay	2	4	6	
Perú	65	50	115	
Salvador (República del)	161	91	252	
Santo Domingo	24	15	39	
Uruguay	21	9	30	
Venezuela	91	45	136	
Otros lugares de América	147	100	247	
Se ignora en qué país de América	20	11	31	
SUMAS	24 257	19 643	43 900	0.31

REPUBLICA MEXICANA	Hombres	Mujeres	TOTAL	Tanto por ciento de habitantes de cada continente sobre el total de población, 14 334 780
Europa				
Alemania	2 450	897	3 347	
Austria	175	73	248	
Bélgica	87	47	134	
Dinamarca e Islandia	106	25	131	
España	20 203	6 472	26 675	
Francia	2 063	1 255	3 318	
Grecia	255	121	376	
Holanda	145	62	207	
Hungría	60	18	78	
Islas Británicas	1 967	1 262	3 229	
Italia	1 432	667	2 099	
Noruega	49	13	62	
Portugal	44	25	69	
Rusia	267	149	416	
Suecia	91	38	129	
Suiza	227	80	307	
Turquía	560	273	833	
Otros países Europeos	183	63	246	
Se ignora en qué país de Europa	12	10	22	
SUMAS	30 376	11 550	41 926	0.29
Asia				
Asia Menor	3 228	1 843	5 071	
Corea	203	54	257	
China	14 634	179	14 813	
India Inglesa	20	4	24	
Indochina Francesa	10	10	
Japón y Formosa	1 632	196	1 828	
Persia	5	5	
Siberia	9	1	10	
Otros países, colonias y posesiones del Asia	8	1	9	
Se ignora en qué lugar del Asia	3	3	
SUMAS	19 752	2 278	22 030	0.15
Africa				
Abisinia	5	1	6	
Argelia	9	3	12	
Egipto	27	18	45	
Liberia (República de)	17	8	25	
Marruecos	9	1	10	
Unión Sud-Africana	9	2	11	
Otras posesiones Inglesas	14	3	17	
Posesiones Belgas	1	3	4	
Otros lugares de Africa	5	5	
Se ignora en qué lugar del Africa	10	2	12	
SUMAS	106	41	147	0.00
Oceanía				
Australia, Trasmánia y Nueva Zelandia	15	12	27	
Otras colonias y posesiones Británicas	3	3	
Colonias y posesiones Francesas	1	1	
Colonias y posesiones Holandesas	3	1	4	
Filipinas y Hawai	16	3	19	
Otras posesiones	2	2	4	
Se ignora en qué lugar de la Oceanía	1	1	
SUMAS	40	19	59	0.00
Lugar de nacimiento desconocido				
Se ignora en qué parte del Mundo	48 869	45 466	94 335	0.66

RESUMEN

	Hombres	Mujeres	TOTAL	Tanto por ciento de habitantes de cada continente sobre el total de población, 14 334 780
Habitantes que nacieron en la República Mexicana	6 880 385	7 251 998	14 132 383	98.59
» » » » América (Sin la República)	24 257	19 643	43 900	0.31
Habitantes que nacieron en Europa	30 376	11 550	41 926	0.29
» » » » Asia	19 752	2 278	22 030	0.15
» » » » Africa	106	41	147	0.00
» » » » Oceanía	40	19	59	0.00
» » » » lugar desconocido	48 869	45 466	94 335	0.66
TOTAL	7 003 785	7 330 995	14 334 780	100.00

CUADRO 6

NACIONALIDAD ACTUAL

NACIONALIDAD	Hombres	Mujeres	TOTAL
Mexicana	6 884 937	7 255 025	14 139 962
Abisinia	49	71	120
Alemana	2 613	1 197	3 810
Argelina	30	29	59
Argentina	112	66	178
Australiana	36	11	47
Austriaca	117	59	176
Belga	82	53	135
Boliviana	6	3	9
Brasileña	21	11	32
Búlgara	5	3	8
Canadiense	104	55	159
Colombiana	137	45	182
Coreana	191	56	247
Costarricense	40	25	65
Cubana	1 098	858	1 956
Checo-Eslovaca	17	16	33
Chilena	119	45	164
China	14 227	245	14 472
Danesa o Dinamarquesa	90	23	113
Dominicana	26	16	42
Ecuatoriana	31	9	40
Española	21 063	8 052	29 115
Estadunidense	6 893	4 197	11 090
Filipina	67	25	92
Francesa	2 360	1 587	3 947
Griega	253	130	383
Guatemalteca	7 667	6 307	13 974
Haitiana	13	2	15
Hindú	7	7	14
Holandesa	171	86	257
Hondureña	104	39	143
Húngara	60	16	76
Inglesa	2 343	1 611	3 954
Italiana	1 543	746	2 289
Japonesa	1 584	239	1 823
Liberiana	32	18	50
Marroquí	3	1	4
Nicaragüense	55	21	76
Noruega	65	19	84
Panameña	18	9	27
Paraguaya	6	2	8
Persa	4	4
Peruana	55	44	99
Polaca	63	18	76
Portuguesa	20	14	34
Rumana	17	8	25
Rusa	402	290	692
Salvadoreña	141	64	205
Sirio-Libanesa	2 928	1 787	4 715
Sud-Africana	16	4	20
Sueca	77	26	103
Suiza	248	181	879
Turca	820	482	1 252
Uruguaya	24	11	85
Venezolana	69	80	99
Yugo-Eslava	9	4	13
Cualquiera otra nacionalidad no especificada	222	140	362
Sin nacionalidad	2	1	8
Se ignora la nacionalidad	50 273	46 961	97 234
SUMAS	7 003 785	7 330 995	14 334 780

NOTA.—Véase el Cuadro II del Apéndice.

CUADRO 7

Nacionalidad actual, adquirida por naturalización

NACIONALIDAD	Hombres	Mujeres	TOTAL
Mexicana	4 184	2 793	6 977
Alemana	94	205	299
Argentina	4	4
Australiana	1	1
Austriaca	1	4	5
Belga	4	8	12
Brasileña	3	1	4
Canadiense	2	1	3
Chilena	1	5	6
China	19	18	37
Colombiana	4	7	11
Costarricense	2	2
Cubana	25	44	69
Danesa o Dinamarquesa	1	3	4
Española	446	908	1 354
Estadounidense	283	255	538
Francesa	171	234	405
Griega	11	14	25
Guatemalteca	12	17	29
Holandesa	3	8	11
Hondureña	4	2	6
Inglesa	86	138	224
Italiana	41	85	126
Japonesa	2	14	16
Nicaragüense	2	2	4
Noruega	2	2	4
Peruana	1	1
Rusa	4	4
Salvadoreña	2	1	3
Sueca	1	10	11
Suiza	15	32	47
Turca	13	9	22
Venezolana	2	3	5
Otras nacionalidades	20	26	46
SUMAS	5 458	4 857	10 315

CUADRO 8

IDIOMA NATIVO

IDIOMAS Y DIALECTOS	CENSO DE 1910			CENSO DE 1921		
	Hombres	Mujeres	TOTAL	Hombres	Mujeres	TOTAL
Nacionales						
Idioma Oficial: Español	6 505 809	6 637 563	13 143 372	5 118 804	5 463 802	10 582 606
Indígenas						
Amusgo	4 688	4 536	9 224	2 400	2 407	4 807
Cochimí	44	52	96	5	2	7
Cocopa o Cucapá	12	8	20
Cora	3 950	3 518	7 468	173	168	341
Cuicateco	2 140	2 577	4 717	4 661	4 926	9 587
Chañabal	2 770	2 751	5 521	1	2	3
Chatinteco	5 799	5 882	11 681	1	2	3
Chiapaneco	1	3	4	226	240	466
Chinanteco	10 415	11 330	21 745	9 925	10 564	20 489
Chocho	719	833	1 552
Chol	6 278	6 059	12 337	5 296	5 039	10 335
Chontal	12 464	12 979	25 443	11 240	12 618	23 858
Huasteco	26 340	25 723	52 063	14 947	14 746	29 693
Huave o Juave	2 193	2 183	4 376	1 575	1 656	3 231
Huichol	2 215	2 212	4 427	191	173	364
Kikapóo	146	116	262	164	155	319
Mame	688	667	1 355	3 181	2 979	6 160
Matlatzinca o Pirinda	1 449	1 536	2 985	152	246	398
Maya	112 426	115 457	227 883	119 020	115 655	234 675
Mayo	8 588	8 197	16 785	6 219	5 969	12 188
Mazahua	30 697	35 231	65 928	33 341	34 711	68 052
Mazateco	17 245	18 931	36 176	19 396	20 205	39 601
Mexicano o Náhuatl	252 687	264 469	517 156	231 722	240 968	472 690
Mixe	16 405	17 143	33 548	12 571	13 484	26 055
Mixteco	80 959	85 198	166 157	76 707	79 761	156 468
Opata	23	20	43	18	26	44
Otomí	98 706	110 934	209 640	103 820	108 391	212 211
Pame	865	808	1 673	37	34	71
Pápago	162	159	321	98	75	173
Popoloca	5 554	6 411	11 965	7 236	8 069	15 305
Seri	2	1	3
Tarahumar	11 353	10 185	21 538	12 507	11 091	23 598
Tarasco	18 167	19 006	37 173	16 727	17 621	34 348
Tepecano	14	2	16
Tepehua	810	808	1 618
Tepehuano	4 353	4 088	8 441	986	848	1 834
Totonaco	38 827	33 913	67 740	31 798	32 411	64 209
Triqui	1 344	1 460	2 804	2 106	2 002	4 108
Tzendal o Sental	22 824	24 136	46 960	12 854	13 023	25 877
Tzólzil	22 183	22 598	44 781	10 819	10 537	21 356
Yaqui	2 664	2 511	5 175	1 516	1 167	2 683
Zapoteco	108 411	116 452	224 863	103 363	111 228	214 586
Zoque	3 999	4 471	8 470	7 188	7 753	14 941
Otras lenguas indígenas, además de las enumeradas	5 345	5 528	10 873	80 830	31 671	62 501
Se ignora el idioma y dialecto que hablan	15 838	14 671	30 509
SUMAS	956 205	1 004 101	1 960 306	896 574	924 270	1 820 844
Extranjeros						
Alemán	2 960	1 172	4 132	2 672	1 100	3 772
Arabe	2 428	1 117	3 545	3 467	1 953	5 420
Catalán	207	59	266
Chino	12 819	153	12 972	14 323	191	14 514

IDIOMAS Y DIALECTOS	CENSO DE 1910			CENSO DE 1921		
	Hombres	Mujeres	TOTAL	Hombres	Mujeres	TOTAL
Danés o dinamarqués	94	36	130	88	13	101
Eúskaro o Vasco	29	7	36
Flamenco	1	1	32	19	51
Francés	3 234	1 495	4 729	2 190	1 363	3 553
Griego	71	17	88	263	110	373
Hebreo	8	1	9
Holandés	76	23	99	128	60	188
Húngaro o Magiar	69	25	94	86	54	140
Inglés	15 930	8 550	24 480	8 716	4 854	13 570
Italiano	1 828	873	2 701	1 428	680	2 108
Japonés	1 360	124	1 484	1 659	221	1 880
Noruego	21	2	23	47	12	59
Persa	1	1	3	3
Polaco	4	4	56	15	71
Portugués	256	63	319	37	21	58
Ruso	279	182	461	365	250	615
Sueco	120	56	176	98	26	124
Turco	469	184	653	378	170	548
Otras lenguas extranjeras	6	5	11	381	150	531
Se ignora	433	155	588
SUMAS	42 457	14 234	56 691	36 661	11 328	47 989

RESUMEN						
IDIOMAS Y DIALECTOS	CENSO DE 1910			CENSO DE 1921		
	Hombres	Mujeres	TOTAL	Hombres	Mujeres	TOTAL
Idioma Oficial: Español	6 505 809	6 637 563	13 143 372	5 118 804	5 463 802	10 582 606
Indígenas	956 205	1 004 101	1 960 306	896 574	924 270	1 820 844
Extranjeros	42 457	14 234	56 691	36 661	11 328	47 989
SUMAS	7 504 471	7 655 898	15 160 369	6 052 039	6 399 400	12 451 439
Para comprobar:						
Menores de 5 años	946 303	927 597	1 873 900
Mudos y sordo-mudos	5 443	3 998	9 441
TOTAL	7 504 471	7 655 898	15 160 369	7 003 785	7 330 995	14 334 780

Según del Censo de 1921, hablan el español 5 711 356 hombres y 6 035 628 mujeres. Total 11 746 984 habitantes.

CUADRO 9

Idioma que sin ser el nativo, habla el empadronado

IDIOMAS Y DIALECTOS	Hombres	Mujeres	TOTAL
Nacionales			
Amusgo	7	4	11
Cochimí	1	1
Cora	2	1	3
Cuicateco	155	186	341
Chatinteco	2	2
Chiapaneco	32	5	37
Chinanteco	4	2	6
Chocho	2	2
Chol	18	43	61
Chontal	153	56	209
Huasteco	239	201	440
Huave o Juave	16	17	33
Huichol	1	1
Kikapóo	1	1
Mame	240	246	486
Matlatzincá o Pirinda	25	23	48
Maya	4 043	4 135	8 178
Mayo	163	132	295
Mazahua	1 335	1 359	2 694
Mazateco	668	694	1 362
Mexicano o Náhuatl	11 400	12 104	23 504
Mixe	6	13	19
Mixteco	874	811	1 685
Opata	1	2	3
Otomí	11 940	11 388	23 328
Pame	5	2	7
Popoloca	541	608	1 149
Seri	1	1
Tarahumar	122	103	225
Tarasco	438	439	877
Tepecano	3	2	5
Tepehua	2	6	8
Tepehuano	7	4	11
Totonaco	379	432	811
Triqui	2	2
Tzondal o Sontal	991	1 042	2 033
Tzólzil	120	124	244
Yaqui	149	116	265
Zapoteco	908	925	1 833
Zoque	212	211	423
Otras lenguas indígenas	571	479	1 050
SUMAS	35 774	35 920	71 694
Extranjeros			
Alemán	971	589	1 560
Arabe	103	117	220
Catalán	77	37	114
Chino	71	21	92
Danés o Dinamarqués	3	1	4
Eúskaro o Vasco	58	15	73
Flamenco	125	94	219
Francés	6 659	4 248	10 807
Griego	25	5	30
Hebreo	11	2	13
Holandés	13	8	21
Húngaro o Magiar	12	7	19
Inglés	21 366	9 192	30 558
Italiano	579	387	966
Japonés	26	14	40

IDIOMAS Y DIALECTOS	Hombres	Mujeres	TOTAL
Noruego	3	3
Persa	7	7
Polaco	18	8	26
Portugués	43	7	50
Ruso	63	16	79
Sueco	7	8	15
Turco	26	5	31
Otras lenguas extranjeras	263	12	275
SUMAS	30 529	14 793	45 322

RESUMEN

IDIOMAS Y DIALECTOS	Hombres	Mujeres	TOTAL
Indígenas	35 774	35 920	71 694
Extranjeros	30 529	14 793	45 322
TOTAL	66 303	50 713	117 016

CUADRO 10

Mujeres CASADAS, VIUDAS Y DIVORCIADAS O SEPARADAS, clasificadas según su edad y el número de hijos que nacieron vivos

	Casadas	Viudas	Divorciadas o separadas		Casadas	Viudas	Divorciadas o separadas
MENORES DE 20 AÑOS				DE 40 A 60 AÑOS			
Ninguno	64 465	2 296	1 368	Ninguno	67 234	50 845	1 972
1 hijo	52 452	1 956	4 471	1 hijo	41 900	27 980	4 199
2 hijos	18 503	923	1 095	2 hijos	48 192	32 154	3 743
3 »	5 907	317	317	3 »	46 959	30 561	3 188
4 »	1 870	86	94	4 »	47 044	29 556	2 770
5 »	483	36	43	5 »	43 956	26 225	2 161
6 » o más	313	23	22	6 »	41 634	23 437	1 862
SUMAS	143 993	5 637	7 410	7 »	33 989	18 253	1 309
				8 »	33 812	17 132	1 083
DE 20 A 30 AÑOS				9 »	25 063	12 052	707
Ninguno	128 646	13 518	3 195	10 »	23 288	10 689	556
1 hijo	152 345	13 331	13 625	11 »	14 710	6 172	343
2 hijos	148 009	11 841	8 811	12 »	13 872	6 184	252
3 »	113 283	8 102	4 862	13 »	6 076	2 414	119
4 »	73 853	4 754	2 518	14 »	4 429	1 764	61
5 »	44 672	2 720	1 315	15 »	2 256	1 038	33
6 »	25 922	1 551	650	16 » o más	2 738	978	37
7 »	12 223	766	358	SUMAS	497 152	297 434	24 395
8 »	6 332	392	167				
9 »	2 678	184	70	DE 60 O MAS AÑOS			
10 »	1 258	108	28	Ninguno	15 192	39 633	503
11 » o más	949	59	19	1 hijo	7 915	16 476	883
SUMAS	710 170	57 326	35 618	2 hijos	8 157	16 916	759
				3 »	7 466	15 119	657
DE 30 A 40 AÑOS				4 »	6 909	14 601	573
Ninguno	72 640	20 787	2 248	5 »	5 894	12 650	417
1 hijo	56 007	15 050	5 994	6 »	6 053	13 005	385
2 hijos	69 240	17 349	5 506	7 »	4 917	10 112	260
3 »	73 968	16 505	4 512	8 »	5 119	10 766	277
4 »	72 958	14 645	3 495	9 »	3 655	7 469	164
5 »	65 166	11 854	2 559	10 »	3 813	7 755	153
6 »	58 268	9 653	1 889	11 »	2 307	4 562	81
7 »	43 150	6 623	1 196	12 »	2 759	5 498	92
8 »	34 192	4 702	849	13 »	1 131	2 064	35
9 »	20 941	2 755	436	14 »	942	1 959	22
10 »	14 303	1 807	298	15 »	526	1 119	22
11 »	7 075	828	122	16 » o más	718	1 327	21
12 »	4 894	633	101	SUMAS	83 473	181 031	5 304
13 »	1 826	237	33				
14 »	981	120	12	DE CUALQUIER EDAD:			
15 »	531	74	13	Se ignora el número de hijos ..	190 755	79 864	9 304
16 » o más	423	53	12	SUMAS			
SUMAS	596 572	123 675	29 275	SE IGNORA LA EDAD:			
				Sin hijos	2 147	869	88
				Con uno o más hijos	3 991	1 918	273
				SUMAS	6 138	2 787	361
				RESUMEN			
				Menores de 20 años	143 993	5 637	7 410
				De 20 a 30 años	710 170	57 326	35 618
				» 30 » 40 »	596 572	123 675	29 275
				» 40 » 60 »	497 152	297 434	24 395
				» 0 o más »	83 473	181 031	5 304
				De cualquier edad	190 755	79 864	9 304
				Se ignora la edad	6 138	2 787	361
				TOTAL	2 228 253	747 754	111 667

CUADRO 11

Mujeres CASADAS, VIUDAS Y DIVORCIADAS O SEPARADAS, clasificadas según su edad y el número de hijos que en la actualidad viven

	Casadas	Viudas	Divorciadas o separadas		Casadas	Viudas	Divorciadas o separadas
MENORES DE 20 AÑOS				DE 40 A 60 AÑOS			
Ninguno	68 894	2 680	1 859	Ninguno	76 922	58 550	2 945
1 hijo	56 892	2 071	4 724	1 hijo	71 649	50 377	6 567
2 hijos	14 746	672	824	2 hijos	76 103	52 856	5 175
3 »	3 716	186	197	3 »	70 596	44 855	3 989
4 »	971	48	58	4 »	63 507	35 755	2 744
5 »	217	14	11	5 »	50 833	24 439	1 640
6 » o más	92	4	5	6 »	39 492	16 379	1 082
SUMAS	145 528	5 675	7 678	7 »	25 846	8 802	560
				8 »	16 786	4 930	270
				9 »	9 009	2 426	123
				10 »	5 067	1 197	47
				11 »	2 236	471	25
				12 »	1 106	260	16
				13 »	405	98	3
				14 »	215	52	1
				15 »	64	57
				16 » o más	73	16	1
				SUMAS	509 909	301 520	25 188
DE 20 A 30 AÑOS				DE 60 O MAS AÑOS			
Ninguno	147 321	15 997	5 058	Ninguno	17 805	46 087	820
1 hijo	210 329	17 638	17 323	1 hijo	14 384	33 259	1 472
2 hijos	174 496	12 653	8 702	2 hijos	13 418	30 415	1 097
3 »	105 688	6 631	3 675	3 »	11 162	23 836	829
4 »	55 018	3 082	1 478	4 »	9 141	18 088	491
5 »	23 602	1 156	531	5 »	6 727	11 952	293
6 »	9 515	464	198	6 »	4 896	7 968	176
7 »	3 374	163	83	7 »	3 117	4 564	102
8 »	1 235	66	22	8 »	1 962	2 805	69
9 »	362	33	8	9 »	1 071	1 297	31
10 »	126	13	4	10 »	609	715	8
11 » o más	58	1	11 »	262	284	5
SUMAS	731 124	57 897	37 082	12 »	157	186	6
				13 »	65	75	5
				14 »	50	39
				15 »	21	22
				16 » o más	24	27	1
				SUMAS	84 871	181 619	5 405
DE 30 A 40 AÑOS				DE CUALQUIER EDAD:			
Ninguno	83 294	24 129	3 387	Se ignora el número de hijos ..	135 004	72 185	5 590
1 hijo	90 790	24 256	8 877	SE IGNORA LA EDAD:			
2 hijos	105 241	25 109	7 164	Sin hijos	2 220	918	101
3 »	102 780	20 994	5 006	Con uno o más hijos	3 899	1 870	261
4 »	87 606	14 597	2 950	SUMAS	6 119	2 788	362
5 »	63 836	8 898	1 559	RESUMEN			
6 »	41 052	4 517	798	Menores de 20 años	145 528	5 675	7 678
7 »	22 109	2 108	379	De 20 a 30 años	731 124	57 897	37 082
8 »	11 177	888	150	» 30 » 40 »	615 698	126 070	30 362
9 »	4 618	354	63	» 40 » 60 »	509 909	301 520	25 188
10 »	2 052	139	15	» 60 o más años	84 871	181 619	5 405
11 »	711	45	8	De cualquier edad	125 004	72 185	5 590
12 »	276	23	Se ignora la edad	6 119	2 788	362
13 »	86	8	2	TOTAL			
14 »	43	3	2	2 228 253 747 754 111 667			
15 »	23	1	1				
16 » o más	4	1	1				
SUMAS	615 698	126 070	30 362				

CUADRO 12

ESTADO CIVIL

ESTADO CIVIL	CENSO DE 1910			CENSO DE 1921		
	Hombres	Mujeres	TOTAL	Hombres	Mujeres	TOTAL
Menores de edad	2 878 845	2 545 602	5 424 447	2 966 812	2 501 562	5 468 374
Solteros	2 306 215	2 376 275	4 682 490	1 640 236	1 714 039	3 354 275
Casados	2 056 806	2 053 955	4 110 761	2 103 891	2 228 253	4 332 144
Viudos	248 129	659 637	907 766	246 645	747 754	994 399
Divorciados	19 275	111 667	130 942
Se ignora su estado civil	14 476	20 429	34 905	26 926	27 720	54 646
SUMAS	7 504 471	7 655 898	15 160 369	7 003 785	7 330 995	14 334 780

Tanto por ciento sobre el total de habitantes

ESTADO CIVIL	1910 Habitantes 15 160 369	1921 Habitantes 14 334 780
Menores de edad	35.78	38.15
Solteros	30.89	23.40
Casados	27.11	30.22
Viudos	5.99	6.94
Divorciados	0.91
Se ignora su estado civil	0.23	0.38
	100.00	100.00

CUADRO 13

Mexicanos varones, mayores de 21 años

ENTIDADES	VARONES QUE SABEN O NO LEER Y ESCRIBIR					TOTAL
	Solteros	Casados	Viudos	Divorciados	Cuyo estado se ignora	
Aguascalientes	4 011	17 182	1 764	205	15	23 177
Baja California, Distrito Norte	2 445	3 023	302	17	79	5 866
Baja California, Distrito Sur	4 675	4 479	439	24	51	9 668
Campeche	5 185	10 952	1 537	68	61	17 803
Coahuila	27 168	57 978	8 016	602	93 764
Colima	6 695	12 044	988	70	401	20 198
Chiapas	29 214	52 685	4 490	337	623	87 349
Chihuahua	27 897	55 233	7 599	434	134	91 297
Distrito Federal	71 600	112 387	9 887	673	971	195 518
Durango	24 932	46 885	6 897	636	77	79 427
Guanajuato	32 634	145 570	14 957	1 301	2	194 464
Guerrero	30 930	76 049	9 505	783	519	117 786
Hidalgo	44 132	82 383	7 975	445	756	135 691
Jalisco	63 694	182 879	19 142	1 540	130	267 385
México	38 121	139 190	16 611	1 014	584	195 520
Michoacán	54 682	136 856	19 019	1 526	539	212 622
Morelos	8 287	13 356	2 466	176	39	24 324
Nayarit	12 504	18 297	2 110	234	23	33 168
Nuevo León	19 587	48 788	6 539	314	1 384	76 612
Oaxaca	53 079	141 324	16 023	1 115	1 060	212 601
Puebla	60 096	141 550	21 518	2 180	713	226 057
Querétaro	10 980	35 564	3 942	280	147	50 913
Quintana Roo	932	935	136	12	8	2 023
San Luis Potosí	26 417	66 146	8 688	704	1 082	103 037
Sinaloa	39 544	37 622	3 667	309	40	81 182
Sonora	21 933	35 795	4 110	291	82	62 211
Tabasco	12 707	22 958	3 615	74	253	39 607
Tamaulipas	22 657	40 003	5 406	234	277	68 577
Tlaxcala	8 324	27 824	3 907	319	40 374
Veracruz	95 858	120 040	15 337	901	3 627	235 763
Yucatán	19 390	54 876	8 377	606	16	83 265
Zacatecas	15 883	60 258	6 265	760	91	83 257
Islas Mariás	283	69	352
SUMAS	896 476	2 001 180	241 234	18 184	13 784	3 170 858

CONTINUACION DEL CUADRO 13

Mexicanos varones, mayores de 21 años

ENTIDADES	VARONES QUE SABEN LEER Y ESCRIBIR					TOTAL
	Solteros	Casados	Viudos	Divorciados	Cuyo estado se ignora	
Aguascalientes	2 984	8 275	823	69	5	12 156
Baja California, Distrito Norte	1 608	2 062	182	13	50	3 915
Baja California, Distrito Sur	1 992	2 464	197	16	13	4 682
Campeche	2 432	4 603	546	39	27	7 647
Coahuila	12 763	27 053	3 076	218	43 110
Colima	3 119	7 340	625	47	190	11 321
Chiapas	7 829	11 768	975	115	112	20 799
Chihuahua	11 434	25 054	2 763	153	42	39 446
Distrito Federal	55 224	86 937	7 177	528	550	150 416
Durango	8 548	18 290	2 445	216	5	29 504
Guanajuato	10 518	42 926	3 863	342	57 649
Guerrero	7 846	19 508	2 102	251	130	29 837
Hidalgo	14 109	25 389	2 259	184	156	42 097
Jalisco	30 436	76 059	6 682	572	37	113 786
México	17 671	57 279	6 269	465	193	81 877
Michoacán	12 561	39 810	4 434	305	30	57 140
Morelos	4 165	6 821	1 199	92	16	12 293
Nayarit	5 418	7 874	864	89	10	14 255
Nuevo León	11 432	29 300	3 106	162	506	44 506
Oaxaca	14 091	35 112	3 455	310	202	53 170
Puebla	22 220	52 290	7 326	925	115	82 876
Querétaro	3 558	9 117	1 011	50	5	13 741
Quintana Roo	439	495	99	10	7	1 050
San Luis Potosí	7 873	21 097	2 534	217	215	31 936
Sinaloa	14 116	14 728	1 415	153	15	30 427
Sonora	10 511	18 295	1 761	140	14	30 721
Tabasco	3 632	7 012	985	33	89	11 751
Tamaulipas	14 667	24 274	2 746	142	144	41 973
Tlaxcala	3 493	12 887	1 429	114	17 923
Veracruz	37 973	44 778	5 213	415	1 050	89 429
Yucatán	9 483	21 409	2 818	265	4	33 979
Zacatecas	5 329	23 076	2 076	206	19	30 706
Islas Mariás	238	65	303
SUMAS	369 712	783 447	82 455	6 856	3 951	1 246 421

CUADRO 14			
R E S I D E N C I A			
	Hombres	Mujeres	TOTAL
RESIDEN EN LA REPUBLICA			
Aguascalientes	51 534	55 898	107 432
Baja California, Distrito Norte	14 246	8 955	23 201
Baja California, Distrito Sur	19 684	19 618	39 302
Campeche	38 278	38 688	76 966
Coahuila	196 687	196 689	393 376
Colima	44 236	47 575	91 811
Chiapas	209 471	212 575	422 046
Chihuahua	202 018	199 617	401 635
Distrito Federal	407 435	493 686	901 121
Durango	165 174	168 880	334 054
Guanajuato	418 046	442 314	860 360
Guerrero	276 874	290 220	567 094
Hidalgo	304 259	318 408	622 667
Jalisco	574 221	617 811	1 192 032
México	434 829	452 448	887 277
Michoacán	457 459	477 533	934 992
Morelos	51 105	52 225	103 330
Nayarit	71 257	74 630	145 887
Nuevo León	165 170	170 265	335 435
Oaxaca	470 612	494 934	965 546
Puebla	492 954	529 138	1 022 092
Querétaro	107 494	112 841	220 335
Quintana Roo	4 031	2 954	6 985
San Luis Potosí	216 350	228 932	445 282
Sinaloa	166 944	174 439	341 383
Sonora	135 935	134 313	270 248
Tabasco	102 362	106 242	208 604
Tamaulipas	146 612	138 278	284 890
Tlaxcala	88 459	90 295	178 754
Veracruz	548 803	555 970	1 104 773
Yucatán	178 752	178 727	357 479
Zacatecas	185 425	193 864	379 289
Islas Marías	600	84	684
Se ignora en qué lugar de la República	11 147	11 462	22 609
SUMAS	6 958 463	7 290 508	14 248 971
RESIDEN EN PAISES EXTRANJEROS			
América			
Argentina	2	2
Canadá	5	1	6
Cuba	33	10	43
Chile	1	1	2
Estados Unidos	1 306	447	1 753
Guatemala	53	57	110
Salvador	1	1
Uruguay	4	4
Otros países de América	5	4	9
SUMAS	1 410	520	1 930
Europa			
Alemania	32	6	38
España	102	35	137
Francia	25	3	28
Islas Británicas	25	12	37
Italia	9	3	12
Otros países de Europa	82	35	117
SUMAS	275	94	369

	Hombres	Mujeres	TOTAL
Asia			
China	44	12	56
Japón y Formosa	5	5
Otros países de Asia	32	32
SUMAS	81	12	93
Se ignora el lugar de residencia	43 516	39 860	83 376
Sin residencia	40	1	41

RESUMEN

	Hombres	Mujeres	TOTAL
Residen en la República	6 958 463	7 290 508	14 248 971
Residen en América	1 410	520	1 930
Residen en Europa	275	94	369
Residen en Asia	81	12	93
Se ignora el lugar de residencia	43 516	39 860	83 376
Sin residencia	40	1	41
TOTAL	7 003 785	7 330 995	14 334 780

CUADRO 15

BIENES RAICES

ENTIDADES	POBLACION TOTAL	NUMERO DE MEXICANOS QUE POSEEN BIENES RAICES EN LA REPUBLICA			Tanto por ciento sobre la población de cada una de las Entidades	NUMERO DE EXTRANJEROS QUE POSEEN BIENES RAICES EN LA REPUBLICA			Tanto por ciento sobre la población de cada una de las Entidades
		Hombres	Mujeres	TOTAL		Hombres	Mujeres	TOTAL	
Aguascalientes	107 581	5 343	3 474	8 817	8.19	137	90	227	0.21
Baja California, Distrito Norte	23 537	1 808	1 091	2 899	12.32	162	412	574	2.43
Baja California, Distrito Sur	39 294	2 044	1 396	3 440	8.75	14	3	17	0.04
Campeche	76 419	5 074	2 694	7 768	10.16	40	5	45	0.05
Coahuila	393 480	11 916	8 386	20 302	5.15	71	22	93	0.02
Colima	91 749	842	467	1 309	1.42
Chiapas	421 744	29 817	22 485	52 302	12.40	1 307	527	1 834	0.43
Chihuahua	401 622	64 473	61 017	125 490	31.24	315	241	556	0.13
Distrito Federal	906 063	32 050	27 546	59 596	6.58	1 544	616	2 160	0.24
Durango	336 766	13 354	10 074	23 428	6.95	5	5
Guanajuato	860 364	24 739	11 488	36 227	4.21	95	28	123	0.01
Guerrero	566 836	26 998	16 911	43 909	7.74	13	13
Hidalgo	622 241	50 289	38 770	89 059	14.31	85	25	110	0.01
Jalisco	1 191 957	58 617	39 392	98 009	8.22	107	23	130	0.01
México	884 617	112 985	80 164	193 149	21.83	166	30	196	0.02
Michoacán	939 849	41 094	21 038	62 132	6.61
Morelos	103 440	11 403	7 074	18 477	17.86	14	4	18	0.01
Nayarit	162 499	5 383	4 150	9 533	5.86	33	1	34	0.02
Nuevo León	336 412	24 808	18 828	43 636	12.85
Oaxaca	976 005	116 734	85 933	202 667	20.76	164	46	210	0.02
Puebla	1 024 955	122 716	98 805	221 521	21.61	394	28	422	0.04
Querétaro	220 231	12 188	3 790	15 978	7.25
Quintana Roo	10 966	479	206	685	6.24	178	58	236	2.15
San Luis Potosí	445 681	26 356	17 820	44 176	9.91	41	12	53	0.01

Sinaloa	341 265	15 098	11 503	26 601	7.79	72	12	84	0.02
Sonora	275 127	16 389	11 760	28 149	10.40	635	136	771	0.28
Tabasco	210 437
Tamaulipas	286 904	18 168	13 549	31 717	11.05	569	122	691	0.24
Tlaxcala	178 570	20 930	11 743	32 673	18.29
Veracruz	1 159 935	60 302	36 454	96 756	8.34	640	128	768	0.06
Yucatán	358 221	33 284	24 455	57 739	16.11
Zacatecas	379 329	22 932	10 465	33 397	8.80	70	3	73	0.01
Islas Marías	684	1	1	2
SUMAS	14 334 780	988 614	702 929	1 691 543	11.80	6 871	2 572	9 443	0.06

NOTA.—Los datos anteriores deben considerarse poco exactos, porque en ellos se encuentran englobados algunos bienes, que no son propiedades urbanas o rústicas a las que se refiere este cuadro; y, además, porque el Departamento ha observado en muchos casos, que cuando un jefe de familia declaró poseer bienes raíces, los demás componentes de ella hicieron igual declaración, no obstante que se trataba de la misma propiedad.

OCUPACIONES

O C U P A C I O N E S	GRUPOS		CAPITULOS		CLASES		DIVISIONES	
	Hombres	Mujeres	Hombres	Mujeres	Hombres	Mujeres	Hombres	Mujeres
1ª División.—Explotación de la superficie del suelo								
Clase 1.—Agricultura								
CAPITULO 1.—AGRICULTURA EN GENERAL								
Administradores y dependientes de campo	2 207	21						
Agricultores	623 642	6 819						
Gañanes	2 750 075	21 463						
Tlachiqueros	4 502	101						
Talladores de fibra	1 014	152						
Viticultores	178	12						
Total del Capítulo 1	3 381 618	28 568				
CAPITULO 2.—JARDINERIA								
Jardineros	9 395	523						
Total del Capítulo 2	9 395	523				
CAPITULO 3.—SELVICULTURA								
Peritos e inspectores forestales	28						
Monteros	139	2						
Aserradores	759						
Leñadores	7 991	223						
Chicleros	1 625	187						
Extractores de raíces	184	2						
Total del Capítulo 3	10 726	414				
CAPITULO 4.—GANADO Y AVICULTURA								
Ganaderos	11 203	508						
Caporales	6 541	24						
Pastores	4 429	434						

Arrendadores	258	2					
Avicultores	154	100					
Total del Capítulo 4			22 585	1 068			
CAPITULO 5.—CRÍA DE ANIMALES PEQUEÑOS							
Apicultores	293	15					
Sericultores	25	22					
Total del Capítulo 5			318	37			
No especificados, pero que pertenecen a la Clase 1			30 037	3			
Total de la Clase 1					3 454 679	30 613	
Clase 2.—Pesca y Caza							
CAPITULO 6.—PESCA Y CAZA							
Piscicultores	35	12					
Pescadores	4 192	55					
Balleneros	7	1					
Buzos	72						
Cazadores	357	2					
Destruyores de animales dañinos	4						
Total del Capítulo 6			4 667	70			
No especificados, pero que pertenecen a la Clase 2			10				
Total de la Clase 2					4 677	70	
Total de la 1ª División							3 459 356
2ª División.—Extracción de materias minerales							
Clase 3.—Minas							
CAPITULO 7.—MINAS DE METALES Y COMBUSTIBLES							
Administradores y dependientes de las minas	243	2					
Mineros	23 510	1 501					
Petroleros	71						
Total del Capítulo 7			23 824	1 503			
No especificados, pero que pertenecen a la Clase 3			1				
Total de la Clase 3					23 825	1 503	

O C U P A C I O N E S	GRUPOS		CAPITULOS		CLASES		DIVISIONES	
	Hombres	Mujeres	Hombres	Mujeres	Hombres	Mujeres	Hombres	Mujeres
Clase 4.—Canteras								
CAPITULO 8.—CANTERAS								
Canteros extractores	1 565	3						
Areneros extractores	327							
Metateros	96	7						
Tepetateros extractores	43							
Total del Capítulo 8			2 031	10				
No especificados, pero que pertenecen a la Clase 4			1					
Total de la Clase 4					2 032	10		
Clase 5.—Salinas								
CAPITULO 9.—SALINAS								
Salineros	351	27						
Tequezquiteros	49	1						
Total del Capítulo 9			400	28				
No especificados, pero que pertenecen a la Clase 5			2	42				
Total de la Clase 5					402	70		
Total de la 2ª División							26 259	1 583
3ª División.—Industrias								
Clase 6.—Textiles								
CAPITULO 10.— ALGODON, LINO, CAÑAMO, PAJA, LANA, SEDA, TEJIDOS E INDUSTRIAS TEXTILES, INSUFICIENTEMENTE DETERMINADAS								
Hilanderos	4 043	4 612						
Empuntadores	589	2 655						
Reboceros	5 613	858						
Tejedores de algodón, lino, cáñamo, lana, etc.	10 959	2 256						
Tejedores de fibra	3 240	2 059						
Amarradores de Tiras	312	14						
Fabricantes de cepillos, escobas y pinceles	89	28						
Sombreros, de paja o palma	4 948	3 246						

Tejedores de palma	2 415	7 049				
Beneficiadores de raíz de zacatón	42	1				
Obreros de blanqueo y estampado	2 904	183				
Total del Capítulo 10			35 154	22 961		
CAPITULO 11 .—PASAMANERIA						
Pasamaneros	67	133				
Galoneros	44	8				
Total del Capítulo 11			111	141		
No especificados, pero que pertenecen a la Clase 6			569	38		
Total de la Clase 6					35 834	23 140
Clase 7.—Cueros y materias duras del reino animal						
CAPITULO 12.—CUEROS, PIELS Y PLUMAS						
Curtidores	7 326	557				
Talabarteros (no de sillas de montar, de aparejos, ni guarniciones)	2 027	8				
Fabricantes de plumeros para sacudir	42	14				
Total del Capítulo 12			9 395	579		
CAPITULO 13.—MATERIAS DURAS DEL REINO ANIMAL						
Obreros que trabajan carey, hueso, concha, etc.	71	11				
Total del Capítulo 13			71	11		
No especificados, pero que pertenecen a la Clase 7			7			
Total de la Clase 7					9 473	590
Clase 8.— Maderas						
CAPITULO 14.—INDUSTRIAS DE LA MADERA						
Hormeros	95	1				
Toneleros	275	8				
Cedaceros	111	17				
Torneros en madera	337	97				
Canasteros, fabricantes	1 902	241				
Escoberos, fabricantes	460	52				
Total del Capítulo 14			3 180	416		
No especificados, pero que pertenecen a la Clase 8			35			
Total de la Clase 8					3 215	416

O C U P A C I O N E S	GRUPOS		CAPITULOS		CLASES		DIVISIONES	
	Hombres	Mujeres	Hombres	Mujeres	Hombres	Mujeres	Hombres	Mujeres
Clase 9.—Metalurgia y artefactos metálicos								
CAPITULO 15.—METALURGIA Y FABRICACION DE OBJETOS DE METAL								
Ensayadores	219	8						
Obreros de metalurgia en haciendas de beneficio y fundición	567	10						
Fundidores en general	1 073	26						
Afiladores	129	3						
Cobrerros	648	32						
Herreros (excepto los que fabrican camas)	15 989	7						
Herradores	723	3						
Armeros	115						
Hojalateros	3 572	73						
Latoneros (no de camas)	187	2						
Trabajadores (de alambre)	70	201						
Fabricantes de maquinaria	32						
Total del Capítulo 15			23 324	365				
No especificados, pero que pertenecen a la Clase 9			25	2				
Total de la Clase 9					23 349	367		
Clase 10.—Cerámica								
CAPITULO 16.—VIDRIO, PORCELANA Y LOZA								
Vidrieros, fabricantes	203	17						
Fabricantes de loza o porcelana	185	40						
Total del Capítulo 16			388	57				
CAPITULO 17.—BARRO COCIDO								
Ladrilleros	1 806	99						
Alfareros	13 101	4 200						
Total del Capítulo 17			14 907	4 299				
No especificados, pero que pertenecen a la Clase 10			74	1				
Total de la Clase 10					15 369	4 357		

Clase 11.—Productos químicos						
CAPITULO 18.—PRODUCTOS QUIMICOS						
Químicos industriales	261	11				
Fosforeros, fabricantes	78	35				
Coheteros	2 040	135				
Fabricantes de tintas, colores y barnices	55	2				
Fabricantes de colas para carpintería	47	15				
Tintoreros de ropa, tapices, etc.	229	26				
Petroleros (refinación)	184	3				
Aceiteros	53	9				
Añileros industriales	109	10				
Almidoneros	105	25				
Jaboneros, fabricantes	630	88				
Veleros, fabricantes	774	115				
Obreros de fábricas de productos químicos	92	6				
Total del Capítulo 18			4 657	480		
No especificados, pero que pertenecen a la Clase 11			10	2		
Total de la Clase 11					4 667	482
Clase 12.—Industria de la alimentación						
CAPITULO 19.—CEREALES						
Molineros	922	1 291				
Fabricantes de levadura	18	5				
Panaderos	25 474	3 427				
Bizcocheros	1 237	270				
Fabricantes de pastas alimenticias	132	14				
Tamaleros	79	1 094				
Tortilleros	203	29 046				
Total del Capítulo 19			28 065	35 147		
CAPITULO 20.—CARNES						
Matanceros	2 440	69				
Carniceros	8 048	247				
Tocineros	1 967	229				
Productores de conservas de carnes	4	8				
Total del Capítulo 20			12 459	553		
CAPITULO 21.—OTROS ALIMENTOS SOLIDOS						
Chocolateros y tostadores de café	160	608				
Dulceros, fabricantes	3 401	1 453				

O C U P A C I O N E S	GRUPOS		CAPITULOS		CLASES		DIVISIONES	
	Hombres	Mujeres	Hombres	Mujeres	Hombres	Mujeres	Hombres	Mujeres
Neveros	683	73						
Productores de conservas de pescado	22	7						
Fabricantes de queso, mantequilla, etc.	57	51						
Azucareros	122	27						
Total del Capítulo 21			4 445	2 219				
CAPITULO 22.—BEBIDAS NO DESTILADAS Y CONDIMENTOS LIQUIDOS								
Cerveceros	103	27						
Fabricantes de vino	92	249						
Fabricantes de pulque	289	62						
Fabricantes de vinagre, salsas, etc.	12	19						
Tepacheros	101	184						
Fabricantes de aguas gaseosas	135	11						
Total del Capítulo 22			732	552				
CAPITULO 23.—BEBIDAS DESTILADAS								
Destiladores y refinadores de alcohol	284	16						
Fabricantes de mezcal, tequila, etc.	292	5						
Total del Capítulo 23			576	21				
No especificados, pero que pertenecen a la Clase 12			9	36				
Total de la clase 12					46 286	38 528		
Clase 13.—Industrias de la indumentaria y del tocador								
CAPITULO 24.—SOMBREROS Y ROPA								
Sombreros (no de paja o palma)	2 708	801						
Modistas	331	70 563						
Bordadores (no en oro)	40	958						
Floristas	210	580						
Sastres (cortadores)	17 525	478						
Manufactureros de ropa, trajes, camisas, etc.	44	41						
Total del Capítulo 24			20 858	73 421				

CAPITULO 25.—CALZADO Y GUANTES						
Aparadores de calzado	531	35				
Zapateros	36 208	424				
Manufactureros de huaraches, cacles, babuchas, alpargatas, etc.	216	10				
Manufactureros de guantes, cinturones, etc	38	6				
Total del Capítulo 25			36 993	475		
CAPITULO 26.—TOCADOR (TOILETT)						
Peluqueros y peinadores	11 048	382				
Manicuristas y callistas	34	89				
Bañeros	219	90				
Lavanderos	1 262	31 576				
Desmanchadores	44	40				
Boleros	928	3				
Fabricantes de bastones, paraguas y sombrillas	71	16				
Fabricantes de perfumes, aceites, cosméticos, etc.	42	4				
Total del Capítulo 26			13 648	32 200		
No especificados, pero que pertenecen a la Clase 13			3	2		
Total de la Clase 13					71 502	106 098
Clase 14.—Industrias del mueble						
CAPITULO 27.—EBANISTERIA Y TAPICERIA						
Ebanistas	982	13				
Talladores de madera	448	6				
Barnizadores de muebles	172	8				
Tapiceros	560	133				
Fabricantes de camas de hierro y latón	74					
Total del Capítulo 27			2 236	160		
No especificados, pero que pertenecen a la Clase 14			2			
Total de la Clase 14					2 238	160
Clase 15.—Industrias de la construcción						
CAPITULO 28.—MATERIALES DE CONSTRUCCION						
Fabricantes de cal	604	15				
Fabricantes de yeso	76	5				
Fabricantes de cemento y cales hidráulicas	26					

O C U P A C I O N E S	GRUPOS		CAPITULOS		CLASES		DIVISIONES	
	Hombres	Mujeres	Hombres	Mujeres	Hombres	Mujeres	Hombres	Mujeres
Fabricantes de piedra artificial y mosaicos	109	2						
Adoberos	514						
Total del Capítulo 28	1 329	22				
CAPITULO 29.—CONSTRUCCION								
Canteros, talladores	2 002	4						
Marmolistas, talladores	369	2						
Albañiles y sus auxiliares, peones	41 860	49						
Maestros de obras	123	2						
Contratistas de construcciones	338	4						
Armadores de estructuras metálicas	46						
Total del Capítulo 29	44 738	61				
CAPITULO 30.—DETALLES DE LA CONSTRUCCION								
Cementerios de pisos y aplanados	15						
Yeseros y pintores decoradores	2 569	57						
Fabricantes de emplomados	23						
Plomeros	2 045	6						
Cerrajeros	286						
Carpinteros (no carroceros ni ebanistas)	50 651	46						
Total del Capítulo 30	55 589	109				
No especificados, pero que pertenecen a la Clase 15	19	5				
Total de la Clase 15	101 675	197		
Clase 16.—Construcción de aparatos de transporte								
CAPITULO 31.—VEHICULOS Y MONTURAS								
Carroceros	2 210	2						
Constructores de wagones y plataformas	40						
Constructores de embarcaciones	371	460						
Barnizadores de coches	118	4						
Talabarteros (de sillas de montar, albardones, etc.)	3 848	12						
Fusteros	635	3						
Total del Capítulo 31	7 222	481				

No especificados, pero que pertenecen a la Clase 16	15
Total de la Clase 16	7 237	481
Clase 17.—Aprovechamiento de la energía física						
CAPITULO 32.—TRANSFORMACION Y TRANSMISION DE LA ENERGIA FISICA						
Maquinistas (no de locomotoras) y sus ayudantes	803	2
Fogoneros (no de locomotoras)	911	2
Electricistas y sus operarios	4 573	7
Fabricantes de hielo	55	3
Obreros de las fábricas de gas	108	5
Elevadoristas	3
Total del Capítulo 32	6 453	19
No especificados, pero que pertenecen a la Clase 17	4	3
Total de la Clase 17	6 457	22
Clase 18.—Industrias relativas a las Artes, Letras, Ciencias e Industrias de lujo						
CAPITULO 33.—IMPRESA Y ENCUADERNACION						
Impresores	4 362	154
Linotipistas	162	6
Litógrafos	590	20
Fotograbadores	129	3
Encuadernadores	533	284
Total del Capítulo 33	5 776	467
CAPITULO 34.—INSTRUMENTOS DE MUSICA						
Fabricantes de pianos, violines, guitarras, cornetas, panderos, etc.	47
Total del Capítulo 34	47
CAPITULO 35.—RELOJES, JOYAS, ETC.						
Relojeros	1 105	18
Plateros, orfebreros, joyeros	3 604	60
Doradores sobre madera y metal. Fabricantes de marcos	111	5
Total del Capítulo 35	4 820	83
No especificados, pero que pertenecen a la Clase 18	1
Total de la Clase 18	10 644	550

O C U P A C I O N E S	GRUPOS		CAPITULOS		CLASES		DIVISIONES	
	Hombres	Mujeres	Hombres	Mujeres	Hombres	Mujeres	Hombres	Mujeres
Clase 19.—Otras industrias								
CAPITULO 36.—OTRAS INDUSTRIAS								
Taxidermistas	49	2						
Plumistas (trabajos artísticos hechos con plumas de aves)	43	16						
Cigarreros y pureros	2 045	1 543						
Cereros (no apicultores)	224	46						
Manufactureros de artefactos de hule	107	9						
Fabricantes de espejos	21	1						
Administradores y empleados de industrias no especificadas	5 427	696						
Obreros de industrias no especificadas	92 912	15 684						
Fabricantes de barajas, juguetes, abanicos, baratijas	82	24						
Traperos y otros explotadores de desechos	57	5						
Limpia-atarjeas	66							
Barrenderos	245	38						
Total del Capítulo 36			101 278	18 064				
No especificados, pero que pertenecen a la Clase 19			2	1				
Total de la Clase 19					101 280	18 065		
Total de la 3ª División							439 226	193 453
4ª División.—Transportes								
Clase 20.—Transportes aéreos, marítimos y fluviales								
CAPITULO 37.—AVIACION Y AERONAUTICA								
Aviadores y Aeronautas	105	7						
Total del Capítulo 37			105	7				
CAPITULO 38.—NAVEGACION								
Marinos (jefes y patrones de barcos mercantes)	873							
Marineros de barcos mercantes	3 092							
Canoeros, remeros, lancheros	346	1						
Total del Capítulo 38			4 311	1				

No especificados, pero que pertenecen a la Clase 20			2	2		
Total de la Clase 20					4 418	10
Clase 21.—Transportes terrestres						
CAPITULO 39.—CALLES, CAMINOS, FERROCARRILES, Y OLEODUCTOS						
Cocheros de sitio y particulares	3 079	59				
Choferes	6 870	26				
Carreros	5 593					
Arrieros	20 046	43				
Cargadores y Aguadores	6 018	84				
Motoristas, conductores, empleados a bordo de tranvías	1 320	34				
Ferrocarrileros, mecánicos, paileros de locomotoras	16 644	9				
Maquinistas y fogoneros de locomotoras	1 518					
Empleados a bordo de trenes	888	6				
Reparadores de vía	199					
Guardavías	185	7				
Empleados y obreros de oleoducto	1 807	217				
Total del Capítulo 39			64 167	485		
No especificados, pero que pertenecen a la Clase 21			5	1		
Total de la Clase 21					64 172	486
Clase 22.— Correos, telégrafos y teléfonos						
CAPITULO 40.—COMUNICACION POSTAL, TELEGRAFICA Y TELEFONICA						
Empleados postales	971	49				
Carteros	383	2				
Telegrafistas	3 008	246				
Telefonistas	255	311				
Instaladores y reparadores de telégrafos y teléfonos	106					
Mensajeros	278	192				
Total del Capítulo 40			5 001	800		
No especificados, pero que pertenecen a la Clase 22			10			
Total de la Clase 22					5 011	800
Total de la 4ª División						73 601
						1 296

O C U P A C I O N E S	GRUPOS		CAPITULOS		CLASES		DIVISIONES	
	Hombres	Mujeres	Hombres	Mujeres	Hombres	Mujeres	Hombres	Mujeres
5ª División.—Comercio								
Clase 23.—Comerciantes								
CAPITULO 41.—BANCA Y COMERCIO								
Banqueros, agentes y empleados de bancos	167	10						
Corredores y comisionistas	1 966	245						
Comerciantes en general	202 351	42 393						
Agentes viajeros	1 046	50						
Dependientes y empleados de comercio	6 836	1 346						
Vendedores ambulantes	7 050	2 862						
Vendedores de pulque	779	231						
Hosteleros	525	1 645						
Papeleros	451	54						
Billetteros	149	189						
Total del Capítulo 41			221 320	49 025				
No especificados, pero que pertenecen a la Clase 23			314	1				
Total de la Clase 23					221 634	49 026		
Total de la 5ª División							221 634	49 026
6ª División.—Fuerza pública								
Clase 24.—Ejército								
CAPITULO 42.—EJERCITO								
Militares, jefes y oficiales del ejército federal	10 625							
Militares, tropa del ejército federal	29 913							
Militares, jefes y oficiales de las milicias de los Estados	2 189							
Militares, tropas de las milicias de los Estados	5 503							
Total del Capítulo 42			48 230					
No especificados, pero que pertenecen a la Clase 24			14					
Total de la Clase 24					48 244			

Clase.—25 Marina							
CAPITULO 43.—MARINA							
Marinos, jefes, oficiales y mecánicos de la Armada Nacional	373						
Marineros de la Armada Nacional	1 222						
Total del Capítulo 43			1 595				
No especificados, pero que pertenecen a la Clase 25			1				
Total de la Clase 25					1 596		
Clase 26.—Policía							
CAPITULO 44.—POLICIA							
Policía urbana, jefes, oficiales y gendarmes	3 524	1					
Agentes de las policías, reservada, judicial y otras especiales	156	1					
Policía fiscal, jefes, oficiales y gendarmes	439	3					
Defensas sociales	46						
Bomberos contra incendios	178						
Total del Capítulo 44			4 343	5			
No especificados, pero que pertenecen a la Clase 26			4	3			
Total de la Clase 26					4 347	8	
Total de la 6ª División							54 187
7.ª División.—Administración pública							
Clase 27.—Administración pública							
CAPITULO 45.—ADMINISTRACION PUBLICA							
Funcionarios y empleados del gobierno federal	3 864	330					
Funcionarios y empleados de los gobiernos de los estados	3 379	264					
Regidores y empleados municipales	743	19					
Diplomáticos y cónsules	155						
Total del Capítulo 45			8 141	613			
No especificados, pero que pertenecen a la Clase 27			4	1			
Total de la Clase 27					8 155	614	
Total de 7ª División							8 155
							614

OCUPACIONES	GRUPOS		CAPITULOS		CLASES		DIVISIONES	
	Hombres	Mujeres	Hombres	Mujeres	Hombres	Mujeres	Hombres	Mujeres
8ª División.—Profesiones libres								
Clase 28.—Cultos								
CAPITULO 46.—CULTOS								
Sacerdotes católicos	2 823							
Religiosos de ordenes monásticas (monjes y monjas católicos)	51	114						
Sacerdotes y ministros de otros cultos	418	14						
Total del Capítulo 46			3 292	128				
No especificados, pero que pertenecen a la Clase 28			1					
Total de la Clase 28					3 293	128		
Clase 29.—Jurisprudencia								
CAPITULO 47.—PROFESIONES JUDICIALES								
Abogados	3 935	11						
Notarios públicos	241							
Agentes de negocios	771	11						
Total del Capítulo 47			4 947	22				
No especificados, pero que pertenecen a la Clase 29			3	1				
Total de la Clase 29					4 950	23		
Clase 30.—Medicina								
CAPITULO 48.—PROFESIONES MEDICAS								
Médicos alópatas	3 136	115						
Médicos homeópatas	412	9						
Médicos prácticos	740	161						
Parteras	191	1 962						
Enfermeros	181	1 442						
Dentistas	608	17						
Farmacéuticos	2 299	276						

Veterinarios	250	2					
Feblotomianos	29	2					
Total del Capítulo 48			7 846	3 986			
No especificados, pero que pertenecen a la Clase 30			1	13			
Total de la Clase 30					7 847	3 999	
Clase 31.—Ciencias, Artes y Letras							
CAPITULO 49.—PROFESIONES CIENTIFICAS, ARTISTICAS Y LITERARIAS							
Profesores de enseñanza primaria	7 109	16 034					
Profesores de enseñanza secundaria y comercial	319	602					
Profesores de idiomas	139	68					
Profesores de música	414	445					
Profesores de baile, gimnasia y esgrima	45	55					
Escritores	64	7					
Periodistas	806	23					
Ingenieros	4 541	3					
Arquitectos	567	6					
Pintores artistas y dibujantes	4 777	158					
Escultores	465	11					
Fotógrafos	1 431	60					
Químicos (no industriales)	152	17					
Mecanógrafos y taquígrafos	1 265	2513					
Institutrices	1	213					
Actores y bailarines de teatro o cine	490	393					
Cantantes y coristas	299	242					
Músicos	15 537	307					
Total del Capítulo 49			38 421	21 157			
No especificados, pero que pertenecen a la Clase 31			178	114			
Total de la Clase 31					38 599	21 271	
Total de la 8ª División							54 689 25 421
9ª División.—Diversas							
Clase 32.—Diversas habilidades							
CAPITULO 50.—DIVERSAS							
Agiotistas	647	37					
Tahures	61						

O C U P A C I O N E S	GRUPOS		CAPITULOS		CLASES		DIVISIONES	
	Hombres	Mujeres	Hombres	Mujeres	Hombres	Mujeres	Hombres	Mujeres
Empresarios y empleados de loterías	15	2						
Adivinadores	19	12						
Policia particular	82							
Acróbatas	219	75						
Pelotaris	180	2						
Toreros y monosabios	339	2						
Prestidigitadores	23							
Total del Capítulo 50			1 585	130				
No especificados, pero que pertenecen a la Clase 32			43					
Total de la Clase 32					1 628	130		
Total de la 9ª División							1 628	130
10ª División.—Trabajos domésticos								
Clase 33.—Trabajos domésticos								
CAPITULO 51.—MIEMBROS DE LA FAMILIA CONSAGRADOS A TRABAJOS DOMESTICOS								
Quehaceres de la casa (señoras y señoritas ocupadas en su casa)		4 495 959						
Total del Capítulo 51				4 495 959				
CAPITULO 52.—SERVIDUMBRE								
Criados, cocineros, porteros y mozos	35 803	153 899						
Lacayos	83	5						
Total del Capítulo 52			35 886	153 904				
No especificados, pero que pertenecen a la Clase 33			185	54 072				
Total de la Clase 33					36 071	4 703 935		
Total de la 10ª División							36 071	4 703 935

11ª División.—Designaciones generales							
Clase 34.—Designaciones generales que no determinan la profesión							
CAPITULO 53.—EMPLEADOS							
Tenedores de libros, cajeros, peritos mercantiles	2 586	237					
Dependientes (cuando no se ha especificado la ocupación)	3 152	634					
Empleados eclesiásticos (no sacerdotes), sacristanes	398	69					
Empleados de espectáculos (no actores ni bailarines)	230	113					
Empleados no comprendidos en otros grupos	93 017	18 818					
Total del Capítulo 53			99 383	19 871			
CAPITULO 54.—OTRAS DESIGNACIONES							
Contratistas (sin clasificación)	247	39					
Empresarios de espectáculos	283	119					
Mecánicos (sin especificar más)	26 841	34					
Profesores (de otros asuntos que los ya especificados)	474	1 004					
Peones y jornaleros (no de agricultura ni de construcción)	64 890	478					
Litigantes (no abogados). Tinterillos. Curiales	102						
Total del Capítulo 54			92 837	1 674			
No especificados, pero que pertenecen a la Clase 34			4	12			
Total de la Clase 34					192 224	21 557	
Total de la 11ª División							192 224 21 557
12ª División.—Improductivos y ocupación desconocida							
Clase 35.—Improductivos							
CAPITULO 55.—SIN OCUPACION							
Personas que temporalmente están sin ocupación	9 120	1 766					
Personas sin ocupación, industria ni profesión	55 471	102 969					
Niños menores de 5 años (no se investigará si tienen o no ocupación)	946 303	927 597					
Niños de 5 a 10 años que no son escolares	732 017	709 876					
Hacendados	823	61					
Propietarios	3 451	3 792					
Rentistas y accionistas	115	19					
Total del Capítulo 55			1 747 300	1 746 080			

O C U P A C I O N E S	GRUPOS		CAPITULOS		CLASES		DIVISIONES	
	Hombres	Mujeres	Hombres	Mujeres	Hombres	Mujeres	Hombres	Mujeres
CAPITULO 56.—OTROS IMPRODUCTIVOS								
Escolares de 5 a 10 años	207 823	189 424						
Escolares de 10 o más años	166 054	140 742						
Aprendices	21 425	3 966						
Estudiantes	37 706	25 610						
Inválidos, física o mentalmente, que no trabajan	9 377	5 414						
Limosneros	692	302						
Mesalinas y sus empresarios	47	1 543						
Total del Capítulo 56			443 124	367 001				
No especificados, pero que pertenecen a la Clase 35			34	9				
Total de la Clase 35					2 190 458	2 113 090		
Clase 36.—Ocupación desconocida								
CAPITULO 57.—OCUPACION DESCONOCIDA								
Personas cuya ocupación se ignora	202 924	150 440						
Total del Capítulo 57			202 924	150 440				
No especificados, pero que pertenecen a la Clase 36			43 373	39 759				
Total de la clase 36					246 297	190 199		
Total de la 12ª División							2 436 755	2 303 289
TOTAL DE HABITANTES							7 003 785	7 330 995

NOTAS.—Es casi seguro que los «Barrenderos», «Telefonistas», «Carteros», «Empleados postales», «Bomberos», «Agentes de las Policías Reservada y Fiscal», «Empleados del Gobierno Federal», «Empleados de los Gobiernos de los Estados», «Regidores y Empleados Municipales», «Profesores de Enseñanza Primaria y Secundaria», etc., en su mayoría, al ser empadronados, sólo declararon ser «Empleados»; por lo que muchos han de figurar en: «Empleados sin especificación».

Igual cosa debe haber sucedido con «Agiotistas», «Mesalinas y sus Empresarios» y «Limosneros», que en su mayoría no declaró profesión, figurando por lo mismo, entre los de «Ocupación desconocida».

Esta anomalía debe de existir también en «Otras Industrias».

CUADRO 17

Habitantes de cada raza, mayores de 10 años, clasificados en los que saben o no leer y escribir

R A Z A S	SÍ SABEN LEER Y ESCRIBIR			NO SABEN LEER Y ESCRIBIR			SE IGNORA SI SABEN LEER Y ESCRIBIR		
	Hombres	Mujeres	TOTAL	Hombres	Mujeres	TOTAL	Hombres	Mujeres	TOTAL
	Indígena	363 007	243 025	606 032	1 115 538	1 309 357	2 424 895	8 014	11 611
Mezclada	1 179 230	1 108 975	2 288 205	1 815 923	2 146 319	3 962 242	20 918	29 915	50 833
Blanca	279 301	311 481	590 782	199 750	247 259	447 009	3 688	6 042	9 730
Cualquiera otra o se ignora la raza	5 806	4 960	10 766	10 863	12 323	23 186	49 849	46 699	96 548
Extranjeros, sin distinción de razas	51 090	17 892	68 982	14 040	7 976	22 016	625	264	889
SUMAS	1 878 434	1 686 333	3 564 767	3 156 114	3 723 234	6 879 348	83 094	94 531	177 625

RESUMEN

INSTRUCCION	Hombres	Mujeres	TOTAL
Sí saben leer y escribir	1 878 434	1 686 333	3 564 767
No saben leer y escribir	3 156 114	3 723 234	6 879 348
Se ignora si saben leer y escribir	83 094	94 531	177 625
SUMAS	5 117 642	5 504 098	10 621 740
Para comprobar:			
Menores de 10 años	1 886 143	1 826 897	3 713 040
TOTAL	7 003 785	7 330 995	14 334 780

NOTA.—Véase el Cuadro del Apéndice.

RELIGION

RELIGIONES	CENSO DE 1910			CENSO DE 1921		
	Hombres	Mujeres	TOTAL	Hombres	Mujeres	TOTAL
Católicas	7 425 722	7 607 454	15 033 176	6 775 205	7 146 021	13 921 226
Protestante	39 480	29 359	68 839	39 480	34 471	73 951
Otras religiones	12 258	1 070	13 328	14 375	8 343	22 718
Religión desconocida	10 842	9 173	20 015	110 180	98 656	208 836
Ninguna religión	16 169	8 842	25 011	64 545	43 504	108 049
SUMAS	7 504 471	7 655 898	15 160 369	7 003 785	7 330 995	14 334 780

Tanto por ciento sobre el total de habitantes

RELIGIONES	1910 Habitantes 15 160 369	1921 Habitantes 14 334 780
Católica	99.16	97.12
Protestante	0.45	0.51
Otras religiones	0.09	0.16
Religión desconocida	0.13	1.46
Ninguna religión	0.17	0.75
	100.00	100.00

TERCERA PARTE

DIVISION TERRITORIAL POR MUNICIPIOS

LISTA ALFABETICA DE MUNICIPIOS

NOMBRES DE LOS MUNICIPIOS	ENTIDADES A QUE PERTENECEN	POBLACION		
		Hombres	Mujeres	TOTAL
A				
Abalá	Yucatán	1 683	1 597	3 280
Abasolo	Coahuila	833	897	1 730
Abasolo	Guanajuato	10 563	10 834	21 397
Abasolo	Nuevo León	263	217	480
Abasolo, San Sebastián	Tamaulipas	446	433	879
Abejones	Oaxaca	375	392	767
Acacoyagua	»	542	556	1 098
Acajete	Chiapas	753	662	1 415
Acala	Veracruz	1 395	1 349	2 744
Acámbaro	Chiapas	1 244	1 351	2 595
Acambay	Guanajuato	19 911	20 092	40 003
Acancéh	México	7 058	7 359	14 417
Acapetagua	Yucatán	2 006	1 930	3 936
Acaponeta	Chiapas	446	431	877
Acapulco de Juárez	Nayarit	6 997	7 346	14 343
Acatepec, Santa Cruz	Guerrero	8 020	9 172	17 192
Acatic	Oaxaca	297	335	632
Acatlán	Jalisco	3 548	3 482	7 030
Acatlán	Hidalgo	2 348	2 180	4 528
Acatlán	Puebla	21 383	22 915	44 298
Acatlán	Veracruz	559	589	1 148
Acatlancito, Asunción	Oaxaca	214	240	454
Acatlán de Juárez	Jalisco	2 524	2 553	5 077
Acatlán de Pérez Figueroa	Oaxaca	3 208	2 859	6 067
Acaxochitlán	Hidalgo	5 799	6 054	11 853
Acayucan	Veracruz	7 186	7 290	14 476
Acolman	México	2 885	2 774	5 659
Aconchi	Sonora	746	812	1 558
Actópam	Veracruz	9 303	8 737	18 040
Actopan	Hidalgo	4 488	5 158	9 646
Acuitzio	Michoacán	6 687	6 929	13 616
Acula	Veracruz	1 148	1 130	2 278
Aculco	México	4 418	4 562	8 980
Acultzingo	Veracruz	1 363	1 284	2 647
Acuña	Coahuila	1 515	1 312	2 827
Acutla, San Antonio	Oaxaca	257	280	537
Achiutla, San Juan	»	397	413	810
Achiutla, San Miguel	»	682	793	1 475
Agua Blanca, Iturbide	Hidalgo	2 399	2 493	4 892
Aguacatenango	Chiapas	408	434	842
Agualeguas	Nuevo León	1 747	1 871	3 618
Agua Prieta	Sonora	2 635	2 462	5 097
Aguascalientes	Aguascalientes	31 711	35 850	67 561
Aguililla	Michoacán	4 238	4 354	8 592
Ahome	Sinaloa	9 076	8 910	17 986
Ahuacatlán	Nayarit	2 810	3 082	5 892
Ahuacuotzingo	Guerrero	2 398	2 403	4 801
Ahualulco	San Luis Potosí	3 595	3 620	7 215
Ahualulco de Mercado	Jalisco	4 833	5 179	10 012
Ahuehuetitlán, San Miguel	Oaxaca	635	674	1 309
Ajuchitlán del Progreso	Guerrero	5 307	5 672	10 979
Akil	Yucatán	720	682	1 402
Alamos	Sonora	10 245	10 540	20 785
Alaquines	San Luis Potosí	1 821	1 858	3 679
Alatriste	Puebla	17 929	18 077	36 006
Albarradas, San Lorenzo	Oaxaca	281	318	599
Albarradas, Santo Domingo	»	562	549	1 111
Alcozauca de Guerrero	Guerrero	2 827	2 785	5 612
Aldama	Chihuahua	3 218	2 950	6 168
Aldama	Tamaulipas	1 931	1 795	3 726
Aldamas Los	Nuevo León	1 471	1 342	2 813
Alfajayucan	Hidalgo	5 473	6 143	11 616
Almolongas, San Simón	Oaxaca	279	285	564
Almolya de Alquisiras	México	2 802	3 141	5 943

NOMBRES DE LOS MUNICIPIOS	ENTIDADES A QUE PERTENECEN	POBLACION		
		Hombres	Mujeres	TOTAL
Almoloya de Juárez	México	9 205	9 659	18 864
Almoloya del Río	»	1 070	1 233	2 303
Aloápam, San Miguel	Oaxaca	296	336	632
Alotepec, Santa María	»	387	482	869
Alpatlahua	Veracruz	1 511	1 586	3 097
Alpoyeca	Guerrero	750	708	1 458
Altamira	Tamaulipas	2 819	2 516	5 335
Altar	Sonora	1 106	1 049	2 155
Alto, San Antonio	Oaxaca	597	628	1 225
Altotonga	Veracruz	8 125	8 148	16 273
Altzayanca	Tlaxcala	2 041	2 092	4 133
Alvarado	Veracruz	5 136	5 334	10 470
Allende	Coahuila	3 472	3 582	7 054
Allende	Chihuahua	4 650	4 391	9 041
Allende	Guanajuato	17 360	17 928	35 288
Allende	Nuevo León	3 576	3 589	7 165
Amacueca	Jalisco	2 048	2 309	4 357
Amaculí	Durango	1 356	1 373	2 729
Amacuzac	Morelos	862	840	1 702
Amanalco	México	2 621	2 899	5 520
Amatán	Chiapas	1 052	969	2 021
Amatenango	»	828	793	1 621
Amatenango de la Frontera	»	2 053	1 958	4 011
Amatenango, San Agustín	Oaxaca	668	722	1 390
Amatepec	México	5 170	5 159	10 329
Amatitán	Jalisco	2 903	3 049	5 952
Amatitlán, San Miguel	Oaxaca	1 035	1 145	2 180
Amatitlán (Cosamaloápam)	Veracruz	1 194	1 182	2 376
Amatitlán de Cañas	Nayarit	3 313	3 340	6 653
Amatitlán de los Reyes	Veracruz	5 089	4 929	10 018
Amatitlán, San Cristóbal	Oaxaca	409	428	837
Amatitlán, San Ildefonso	»	298	363	661
Amatitlán, San Luis	»	809	954	1 763
Amatitlán, San Miguel	«	361	364	725
Amatitlán (Tuxpam)	Veracruz	1 724	1 501	3 225
Amealco	Querétaro	10 510	10 178	20 688
Ameca	Jalisco	10 774	11 325	22 099
Amecameca	México	4 652	5 272	9 924
Amilpas, San Jacinto	Oaxaca	550	572	1 122
Amilpas, Santa Cruz	»	143	153	296
Amoltepec, San Cristóbal	»	413	388	801
Amoltepec, Santiago	»	1 119	1 046	2 165
Amusgos, San Pedro	»	737	691	1 428
Analco, San Juan Evangelista	»	278	312	590
Angamacutiro	Michoacán	4 153	4 278	8 431
Anganguero	»	5 871	6 181	12 052
Angostura	Sinaloa	3 910	4 014	7 924
Animas Trujano, San Juan Bautista	Oaxaca	500	552	1 052
Antigua La	Veracruz	1 320	1 262	2 582
Antiguo Morelos	Tamaulipas	1 123	1 026	2 149
Añãe, San Pedro	Oaxaca	158	162	320
Apam	Hidalgo	6 043	5 967	12 010
Apasco, Magdalena	Oaxaca	750	712	1 462
Apasco, Santa María	»	616	574	1 190
Apasco	Guanajuato	11 979	11 829	23 808
Apatzingán	Michoacán	3 650	3 545	7 195
Apazápam	Veracruz	924	917	1 841
Apetatitlán	Tlaxcala	744	909	1 653
Apoala, Santiago	Oaxaca	519	566	1 085
Apodaca	Nuevo León	1 847	1 952	3 799
Aporo	Michoacán	1 835	1 907	3 742
Apozol	Zacatecas	2 065	2 058	4 123
Apulco	»	1 731	1 882	3 613
Aquila	Michoacán	3 448	3 345	6 793
Aquila	Veracruz	420	450	870
Aquismón	San Luis Potosí	3 334	3 372	6 706
Aramberri	Nuevo León	1 749	1 616	3 365
Arandas	Jalisco	13 082	13 542	26 624
Arcelia	Guerrero	6 786	6 664	13 450
Arenal El	Hidalgo	2 607	3 138	5 745
Ario	Michoacán	6 915	7 589	14 504
Arista	San Luis Potosí	1 026	975	2 001
Arivechi	Sonora	829	846	1 675
Arizpe	»	2 668	2 512	5 180
Armadillo	San Luis Potosí	2 008	2 027	4 035

NOMBRES DE LOS MUNICIPIOS	ENTIDADES A QUE PERTENECEN	POBLACION		
		Hombres	Mujeres	TOTAL
Armenta, Santo Domingo	Oaxaca	592	791	1 383
Arriaga	Chiapas	2 722	2 734	5 456
Arteaga	Coahuila	4 850	4 431	9 281
Arteaga	Michoacán	4 744	4 506	9 250
Arteaga, San Marcos	Oaxaca	646	639	1 285
Ascensión La	Chihuahua	1 183	1 075	2 258
Asientos	Aguascalientes	4 613	4 632	9 245
Astacinga	Veracruz	524	539	1 063
Astata, Santiago	Oaxaca	459	467	926
Atarjea	Guanajuato	1 267	1 258	2 525
Atlatlahuca, San Esteban	Oaxaca	847	884	1 731
Atlatlahuca, San Juan Bautista	»	400	390	790
Ateixtlahuaca, Santa Ana	»	175	196	371
Atemajac de Brizuela	Jalisco	1 982	2 094	4 076
Atempa, San Blas	Oaxaca	1 842	2 003	3 845
Atenango del Río	Guerrero	2 246	2 232	4 478
Atenango, San Agustín	Oaxaca	535	535	1 070
Atenco	México	2 009	2 047	4 056
Atengo	Jalisco	2 532	2 592	5 124
Atenguillo	»	3 677	3 679	7 356
Atepec, San Juan	Oaxaca	602	729	1 331
Atil	Sonora	296	301	597
Atitalaquia	Hidalgo	1 168	1 191	2 359
Atitlán, Santiago	Oaxaca	380	365	745
Atizapán	México	681	766	1 447
Atlacomulco	»	5 895	6 194	12 089
Atlahuilco	Veracruz	759	987	1 746
Atlamajalcingo del Monte	Guerrero	1 474	1 511	2 985
Atlangatepec	Tlaxcala	825	782	1 607
Atlautla	México	2 081	2 266	4 347
Atliaca	Guerrero	2 709	2 838	5 547
Atlixco	Puebla	20 930	22 317	43 247
Atlixtac	Guerrero	1 257	1 253	2 510
Atolinga	Zacatecas	2 133	2 371	4 504
Atotonilco	Chihuahua	1 851	1 742	3 593
Atotonilco el Alto	Jalisco	8 793	8 771	17 564
Atotonilco el Grande	Hidalgo	4 950	5 593	10 543
Atotonilco Tula	»	1 256	1 163	2 419
Atoyac	Jalisco	4 447	4 783	9 230
Atoyac	Veracruz	3 020	2 670	5 690
Atoyac de Alvarez	Guerrero	6 632	7 545	14 177
Atoyac, San Pedro (Huajuápam)	Oaxaca	96	93	189
Atoyac, San Pedro (Jamiltepec)	»	733	747	1 480
Atoyaquillo, Asunción	»	296	301	597
Atzacan	Veracruz	2 498	2 667	5 165
Atzalan	»	8 425	8 202	16 627
Atzacapotzalco	Distrito Federal	7 959	8 710	16 669
Autlán	Jalisco	8 303	8 993	17 296
Axapusco	México	3 301	3 150	6 451
Axocuípam	Veracruz	1 132	999	2 131
Axochiapan	Morelos	2 541	2 478	5 019
Axtla	San Luis Potosí	3 180	3 013	6 193
Ayahualulco	Veracruz	1 960	1 939	3 899
Ayala	Morelos	2 145	2 016	4 161
Ayapango	México	531	581	1 112
Ayautla, San Bartolomé	Oaxaca	908	957	1 865
Ayo el Chico	Jalisco	6 731	7 003	13 734
Ayoquesco de Aldama, Santa María	Oaxaca	1 167	1 233	2 400
Ayuquila, San José	»	410	456	866
Ayuquillilla, Santiago	»	764	797	1 561
Ayutla	Jalisco	4 940	5 114	10 054
Ayutla de los Libres	Guerrero	4 877	5 228	10 105
Ayutla, San Pablo	Oaxaca	666	755	1 421
Azompa, Santa María	»	835	838	1 673
Azoyú	Guerrero	2 125	2 378	4 503
B				
Baca	Yucatán	1 205	1 177	2 382
Bacadéhuachi	Sonora	635	576	1 211
Bacanora	»	775	780	1 555
Bacerac	»	1 242	1 160	2 402
Bacoachi	»	804	736	1 540
Bácum	»	2 390	2 024	4 414
Bachajón	Chiapas	894	1 123	2 017

NOMBRES DE LOS MUNICIPIOS	ENTIDADES A QUE PERTENECEN	POBLACION		
		Hombres	Mujeres	TOTAL
Bachíniva	Chihuahua	1 586	1 601	3 187
Badiraguato	Sinaloa	7 987	7 337	15 324
Balancán	Tabasco	1 990	2 044	4 034
Balleza	Chihuahua	3 424	3 181	6 605
Banamichi	Sonora	963	967	1 930
Banderilla	Veracruz	1 079	1 118	2 197
Barca La	Jalisco	9 453	10 122	19 575
Barrio El	Oaxaca	1 859	1 936	3 795
Barrón-Escandón	Tlaxcala	3 895	4 240	8 135
Batopilas	Chihuahua	9 380	8 828	18 208
Batuc	Sonora	517	567	1 084
Baviácora	»	1 238	1 255	2 493
Bavispe	»	884	827	1 711
Bejucal de Ocampo	Chiapas	875	739	1 614
Benito Juárez	Oaxaca	333	295	628
Berriozábal	Chiapas	1 231	1 232	2 463
Betaza, San Melchor	Oaxaca	736	751	1 487
Boca del Río	Veracruz	510	445	955
Bocoyna	Chihuahua	3 579	3 418	6 997
Bokobá	Yucatán	532	477	1 009
Bolaños	Jalisco	981	947	1 928
Buctzótz	Yucatán	566	523	1 089
Burgos	Tamaulipas	2 021	1 945	3 966
Bustamante	Nuevo León	1 664	1 757	3 421
Bustamante	Tamaulipas	1 215	1 127	2 342
C				
Cabecera Nueva, San Andrés	Oaxaca	907	852	1 759
Caborca	Sonora	1 800	1 572	3 372
Cacahoatán	Chiapas	2 727	2 355	5 082
Cacahuatpec San Juan	Oaxaca	1 382	1 452	2 834
Cacalchén	Yucatán	1 105	1 050	2 155
Cacalotepec, Asunción	Oaxaca	872	974	1 846
Cacalotepec, Santo Domingo	»	378	453	831
Cacaloxtepec, Santiago	»	556	584	1 140
Cacaotepec, San Lorenzo	»	985	1 068	2 053
Cadereita Jiménez	Nuevo León	8 237	8 129	16 366
Cadereyta	Querétaro	10 904	11 317	22 221
Cahuacúa, San Francisco	Oaxaca	277	278	555
Cajonos, San Francisco	»	216	260	476
Cajonos, San Mateo	»	258	278	536
Cajonos, San Miguel	»	200	224	424
Cajonos, San Pedro	»	431	480	911
Calcahualco	Veracruz	1 571	1 588	3 159
Calera	Zacatecas	1 334	1 415	2 749
Calihualá	Oaxaca	818	814	1 632
Calimaya	México	3 366	4 131	7 767
Calkini	Campeche	8 192	8 270	16 462
Calnali	Hidalgo	4 267	4 454	8 721
Calotmul	Yucatán	1 162	1 100	2 262
Calpulálpam	Tlaxcala	6 051	5 620	11 671
Calvillo	Aguascalientes	4 944	5 037	9 981
Camargo	Chihuahua	7 574	7 421	14 995
Camargo	Tamaulipas	4 067	3 892	7 959
Camaron	Veracruz	862	826	1 688
Camotlán, San Lucas	Oaxaca	414	423	837
Camotlán, Santa María	»	571	535	1 106
Camotlán, Santiago	»	462	470	932
Campeche	Campeche	9 810	11 037	20 847
Cananea	Sonora	6 069	5 541	11 610
Canatlán	Durango	3 393	3 403	6 796
Cancuc	Chiapas	663	603	1 266
Candela	Coahuila	1 485	1 503	2 988
Canelas	Durango	1 973	1 911	3 884
Cansahcab	Yucatán	1 927	1 848	3 775
Cántaros, San Pedro	Oaxaca	374	380	754
Cañadas	Jalisco	7 149	7 337	14 486
Capulálpam, San Mateo	Oaxaca	439	547	986
Capulhuac	México	2 775	3 046	5 821
Carácuaro	Michoacán	2 187	2 035	4 222
Carbonera	San Luis Potosí	1 312	1 388	2 700
Cárdenas	»	4 034	4 488	8 522
Cárdenas	Tabasco	6 418	6 626	13 044
Cardonal	Hidalgo	3 303	3 797	7 100

NOMBRES DE LOS MUNICIPIOS	ENTIDADES A QUE PERTENECEN	POBLACION		
		Hombres	Mujeres	TOTAL
Carichic	Chihuahua	2 471	2 330	4 801
Carmen	Nuevo León	602	594	1 196
Carmen El	Tlaxcala	1 380	1 326	2 706
Carretas	Chihuahua	2 553	2 557	5 110
Carrizal	»	531	482	1 013
Carro El	Zacatecas	1 050	1 108	2 158
Casas	Tamaulipas	1 442	1 358	2 800
Casas Grandes	Chihuahua	4 800	4 654	9 454
Castaños	Coahuila	2 821	2 595	5 416
Castillo de Teayo	Veracruz	1 200	1 145	2 345
Castillo Velasco, Villa de San Antonio	Oaxaca	1 383	1 446	2 829
Catazajá	Chiapas	1 629	1 630	3 259
Catemaco	Veracruz	2 449	2 524	4 973
Catorce	San Luis Potosí	3 079	3 181	6 260
Cedral	»	5 327	5 437	10 764
Celaya	Guanajuato	20 564	22 544	43 108
Celestún	Yucatán	272	243	515
Cenotillo	»	955	824	1 779
Centla	Tabasco	7 316	7 399	14 715
Centro	»	23 372	24 616	47 988
Cerralvo	Nuevo León	2 597	2 782	5 379
Cerritos	San Luis Potosí	4 111	4 415	8 526
Cerro de San Pedro	»	1 224	1 209	2 433
Cerro Prieto	Chihuahua	983	925	1 908
Ciénega de Flores	Nuevo León	685	712	1 397
Ciénega La	Oaxaca	897	901	1 798
Cieneguilla, San Juan	»	286	327	613
Cintalapa	Chiapas	4 702	4 689	9 391
Citlaltepec	Veracruz	932	918	1 850
Ciudad del Carmen	Campeche	6 879	6 998	13 877
Ciudad del Maíz	San Luis Potosí	2 182	2 301	4 483
Ciudad de Valles	»	5 761	5 625	11 386
Ciudad Fernández	»	4 663	4 854	9 517
Ciudad García	Zacatecas	8 188	9 184	17 372
Ciudad González	Guanajuato	13 624	14 316	27 940
Ciudad Guerrero	Chihuahua	6 619	6 600	13 219
Ciudad Guzmán	Jalisco	8 984	10 732	19 716
Ciudad Juárez	Chihuahua	12 175	12 716	24 891
Ciudad Manuel Doblado	Guanajuato	8 534	8 735	17 269
Coacalco	México	646	623	1 269
Coacoazintla	Veracruz	1 060	1 027	2 087
Coahuayutla de Guerrero	Guerrero	4 748	4 827	9 575
Coahuilán	Veracruz	1 047	1 057	2 104
Coalcomán	Michoacán	5 700	5 661	11 361
Coapilla	Chiapas	373	421	794
Coatecas Altas	Oaxaca	686	800	1 486
Coatepec	Veracruz	7 724	8 297	16 921
Coatepec Harinas	México	4 579	5 044	9 623
Coatlán del Río	Morelos	873	823	1 636
Coatlán, San Jerónimo	Oaxaca	467	472	939
Coatlán, San Miguel	»	312	338	650
Coatlán, San Pablo	»	1 339	1 324	2 663
Coatlán, San Sebastián	»	395	379	774
Coatlán, San Vicente	»	221	346	667
Coatzacoalcos	Veracruz	3 703	3 924	7 627
Coatzintla	»	2 025	2 066	4 091
Coatzacoalcos, San Juan	Oaxaca	436	469	905
Cócorit	Sonora	3 469	3 467	6 936
Cocotitlán	México	850	840	1 690
Cocula	Guerrero	2 693	2 693	5 386
Cocula	Jalisco	6 626	7 118	13 744
Coeneo	Michoacán	5 367	5 820	11 187
Coetzala	Veracruz	365	362	727
Coicoyan, Santiago	Oaxaca	948	960	1 908
Coixtlahuaca, San Juan Bautista	»	1 758	2 101	3 859
Colima	Colima	22 142	22 996	45 138
Colipa	Veracruz	1 151	1 035	2 186
Colombia (Congregación Autónoma)	Nuevo León	404	288	692
Colorada La	Sonora	1 602	1 608	3 210
Colorado, San Juan	Oaxaca	1 173	1 091	2 264
Colotepec, Santa María	»	293	304	597
Colotlán	Jalisco	5 259	6 063	11 322
Comala	Colima	3 421	3 555	6 976
Comalapa	Chiapas	520	525	1 045
Comalcalco	Tabasco	7 998	8 378	16 376

NOMBRES DE LOS MUNICIPIOS	ENTIDADES A QUE PERTENECEN	POBLACION		
		Hombres	Mujeres	TOTAL
Comaltepec, San Juan	Oaxaca	412	461	873
Comaltepec, Santiago	»	255	331	586
Comapa	Veracruz	2 513	2 462	4 975
Comitán	Chiapas	8 372	10 610	18 982
Comitancillo, San Pedro	Oaxaca	586	621	1 207
Comondú	Baja California, Dto. Sur	1 999	2 084	4 083
Comonfort	Guanajuato	7 090	7 252	14 342
Compostela	Nayarit	3 302	3 325	6 627
Concepción, Buenavista	Oaxaca	696	769	1 465
Concepción de Buenos Aires	Jalisco	2 291	2 436	4 727
Concepción del Oro	Zacatecas	5 591	5 693	11 284
Concepción La	Oaxaca	586	609	1 195
Concordia	Sinaloa	8 811	9 067	17 878
Concordia La	Chiapas	2 910	2 934	5 844
Coneto	Durango	34	36	70
Conkal	Yucatán	1 270	1 235	2 505
Constancia del Rosario	Oaxaca	708	680	1 388
Contepec	Michoacán	8 176	7 838	16 014
Contla	Tlaxcala	2 516	2 702	5 218
Copainalá	Chiapas	1 859	2 061	3 920
Copala	Guerrero	1 120	1 302	2 422
Copala, San Juan	Oaxaca	1 126	963	2 089
Copalillo	Guerrero	1 418	1 422	2 840
Copalquín	Durango	1 102	1 112	2 214
Copanoyac	Guerrero	2 360	2 360	4 720
Coquimatlán	Colima	2 537	2 904	5 441
Córdoba	Veracruz	12 591	14 301	26 892
Coroneo	Guanajuato	2 618	2 507	5 125
Cortazar	»	9 491	9 572	19 063
Cortijos, Santa María	Oaxaca	427	464	891
Cosalá	Sinaloa	6 827	7 332	14 159
Cosamaloápam	Veracruz	5 926	5 974	11 900
Cosautlán	»	2 504	2 554	5 058
Coscomatepec	»	4 582	4 989	9 571
Cosío	Aguascalientes	1 059	1 094	2 153
Cosoleacaque	Veracruz	2 546	2 649	5 195
Cotaxtla	»	2 702	2 558	5 260
Cotija	Michoacán	4 524	5 032	9 556
Cotzocón, San Juan	Oaxaca	862	909	1 771
Coxcatlán	San Luis Potosí	2 365	2 408	4 773
Coxquihui	Veracruz	2 292	2 163	4 455
Coyame	Chihuahua	1 012	899	1 911
Coyoacán	Distrito Federal	8 109	9 480	17 589
Coyotepec	México	1 295	1 302	2 597
Coyotepec, San Bartolo	Oaxaca	936	1 009	1 945
Coyotepec, Santa María	»	245	230	475
Coyuca de Benítez	Guerrero	4 935	5 696	10 631
Coyuca de Catalán	»	8 383	8 704	17 087
Coyutla	Veracruz	2 338	2 324	4 662
Cozoltotec, Santa Gertrudis	Oaxaca	348	382	730
Cozumel	Quintana Roo	935	734	1 669
Cruillas	Tamaulipas	1 404	1 502	2 906
Cruz de Caminos	Michoacán	3 550	3 466	7 016
Cruz La	Chihuahua	1 510	1 460	2 970
Cuajimalpa	Distrito Federal	2 526	2 510	5 036
Cuajinicuilapa	Guerrero	1 624	1 698	3 322
Cualac	»	908	912	1 820
Cuapiaxtla	Tlaxcala	1 604	1 517	3 121
Cuatro Ciénegas	Coahuila	2 445	2 341	4 786
Cuatro Venados, San Pablo	Oaxaca	307	322	629
Cuauhtemoc	Colima	3 281	3 467	6 748
Cuaunecuiltita, San Lorenzo	Oaxaca	449	494	943
Cuauhtepec	Guerrero	2 124	2 218	4 342
Cuauhtepec	Hidalgo	6 140	5 900	12 040
Cuautitlán	México	3 369	3 362	6 731
Cuautla	Jalisco	1 139	1 234	2 373
Cuautla	Morelos	3 240	3 529	6 769
Cucurpe	Sonora	872	844	1 716
Cuencamé	Durango	2 642	2 585	5 227
Cuerámara	Guanajuato	3 987	4 047	8 034
Cuernavaca	Morelos	6 104	6 789	12 893
Cuetzala del Progreso	Guerrero	5 838	5 924	11 762
Cuevas Las	Chihuahua	1 060	982	2 042
Cuicatlán, San Juan Bautista	Oaxaca	2 364	2 261	4 625
Cuichapa	Veracruz	1 349	1 266	2 615

NOMBRES DE LOS MUNICIPIOS	ENTIDADES A QUE PERTENECEN	POBLACION		
		Hombres	Mujeres	TOTAL
Cuicilápam de Guerrero	Oaxaca	2 139	2 133	4 272
Cuitzéo	Michoacán	6 105	6 279	12 384
Cuixtla, Santa Catarina	Oaxaca	549	598	1 147
Culiacán	Sinaloa	26 977	28 560	55 537
Cumpas	Sonora	2 914	2 748	5 662
Cuncunul	Yucatán	497	462	959
Cunduacán	Tabasco	6 291	6 509	12 800
Cuquila, Santa María	Oaxaca	495	497	992
Cuquío	Jalisco	6 039	6 045	12 084
Cusiuhuiríachic	Chihuahua	5 239	5 084	10 323
Cutzamala de Pinzón	Guerrero	6 338	6 402	12 740
Cuyamecalco, Santa María	Oaxaca	1 473	1 526	2 999
Cuyotepeji, Asunción	»	259	267	526
Cuzamá	Yucatán	987	928	1 915
CH				
Chacaltianguis	Veracruz	1 629	1 757	3 386
Chaczinkín	Yucatán	490	481	971
Chachoápam, Santa María	Oaxaca	539	607	1 146
Chalcatongo, Villa Hidalgo	»	2 870	3 124	5 994
Chalco	México	5 957	5 516	11 473
Chalchicomula	Puebla	32 307	32 679	64 986
Chalchihuites	Zacatecas	3 657	3 906	7 563
Champotón	Campeche	3 396	2 794	6 190
Chamula	Chiapas	1 986	2 025	4 011
Chanal	»	567	661	1 228
Chapab	Yucatán	951	885	1 836
Chapa de Mota	México	3 362	3 341	6 703
Chapala	Jalisco	4 943	5 287	10 230
Chapantongo	Hidalgo	2 457	2 607	5 064
Chapulapa, San Francisco	Oaxaca	302	297	599
Chapulhuacán	Hidalgo	5 079	4 620	9 699
Chapultenango	Chiapas	805	839	1 644
Chapultepec	México	574	701	1 275
Charápan	Michoacán	867	977	1 844
Charcas	San Luis Potosí	3 836	3 986	7 822
Chavinda	Michoacán	2 652	2 747	5 399
Chayuaco, San Agustín	Oaxaca	724	661	1 385
Chazumba, Santiago	»	1 445	1 732	3 177
Chemax	Yucatán	1 241	1 207	2 448
Cherán	Michoacán	1 711	1 841	3 552
Chiapa	Chiapas	4 790	5 511	10 301
Chiapilla	«	429	463	892
Chiautempan	Tlaxcala	5 337	5 698	11 035
Chiautla	México	1 432	1 477	2 909
Chiautla	Puebla	15 125	15 798	30 923
Chicahua, San Miguel	Oaxaca	322	341	663
Chicahuaxtla, San Andrés	»	590	553	1 143
Chicoasén	Chiapas	316	329	645
Chico El	Veracruz	4 837	4 532	9 369
Chicoloapan	México	1 137	1 124	2 261
Chicomezúchil, San Juan	Oaxaca	233	284	517
Chicomucelo	Chiapas	1 199	1 191	2 390
Chiconamel	Veracruz	2 535	2 563	5 098
Chiconcuac	México	1 406	1 398	2 804
Chiconquiaco	Veracruz	1 367	1 405	2 772
Chicontepec	»	8 618	8 678	17 296
Chicxulúb	Yucatán	740	689	1 429
Chichicápam, San Baltasar	Oaxaca	580	671	1 251
Chichihualtepec, Santa Marta	»	463	487	950
Chichimilá	Yucatán	1 662	1 577	3 239
Chihuahua	Chihuahua	23 881	25 051	48 932
Chihuatlán	Jalisco	2 272	2 259	4 531
Chihuitán, Santo Domingo	Oaxaca	531	536	1 067
Chilapa	Guerrero	12 990	14 180	27 170
Chilapa de Díaz, Santa María	Oaxaca	1 223	1 528	2 751
Chilateca, San Jacinto	»	338	347	685
Chilateca, San Juan	»	374	438	812
Chilcuautla	Hidalgo	2 613	2 787	5 400
Chilchota	Michoacán	3 670	3 976	7 646
Chilchotla, Santa María	Oaxaca	1 317	1 319	2 636
Chilixtlahuaca, Santiago	»	362	364	726
Chilón	Chiapas	1 291	1 296	2 587
Chilpancingo de los Bravos	Guerrero	7 702	8 418	16 120

NOMBRES DE LOS MUNICIPIOS	ENTIDADES A QUE PERTENECEN	POBLACION		
		Hombres	Mujeres	TOTAL
Chiltepec, San José	Oaxaca	778	762	1 540
Chimalapa, San Miguel	»	1 116	1 166	2 282
Chimalapa, Santa María	»	484	477	961
Chimalhuacán	México	2 586	2 544	5 130
Chimaltitán	Jalisco	1 418	1 560	2 978
China	Nuevo León	2 639	2 517	5 156
Chinameca	Veracruz	1 333	1 488	2 821
Chindúa, San Francisco	Oaxaca	239	277	516
Chinicuila	Michoacán	4 556	4 341	8 897
Chínipas	Chihuahua	3 260	3 322	6 582
Chiquihuitlán, San Juan	Oaxaca	1 308	1 403	2 711
Chiquihuitlán, Santa Ana	»	451	499	950
Chiquilistlán	Jalisco	2 031	2 099	4 130
Choápam, Santiago	Oaxaca	803	789	1 592
Chocamán	Veracruz	1 196	1 216	2 412
Chochohá	Yucatán	787	775	1 562
Chochos, Santo Niño	Oaxaca	322	347	669
Choix	Sinaloa	8 249	8 036	16 285
Cholula	Puebla	25 328	26 315	51 643
Cholula, San Pedro	Oaxaca	289	286	575
Chontla	Veracruz	1 800	1 712	3 512
Chucándiro	Michoacán	3 230	3 123	6 353
Chumayel	Yucatán	985	946	1 931
Churintzio	Michoacán	3 765	3 976	7 741
D				
Degollado	Jalisco	3 756	4 033	7 789
Dinicuiti, San Andrés	Oaxaca	584	616	1 200
Diuxi, San Juan	»	304	243	547
Doctor Arroyo	Nuevo León	7 584	7 364	14 948
Doctor Coss	»	1 496	1 448	2 944
Doctor González	»	1 243	1 272	2 515
Dolores Hidalgo	Guanajuato	14 888	15 497	30 385
Donato Guerra	México	4 078	4 301	8 379
Durango	Durango	24 794	28 835	53 629
Duraznos, San Martín	Oaxaca	239	217	456
Dzemúl	Yucatán	790	747	1 537
Dzidzantún	»	1 469	1 365	2 834
Dzilam González	»	949	879	1 828
Dzitás	»	1 441	1 262	2 703
E				
Ecatepec Morelos	México	3 706	3 598	7 304
Ecatepec, Santa María	Oaxaca	1 959	2 071	4 030
Ecatzingo	México	831	869	1 700
Ecuandureo	Michoacán	4 414	4 460	8 874
Ejutla	Jalisco	1 915	1 983	3 898
Ejutla de Crespo	Oaxaca	2 750	3 028	5 778
Ejutla, San Miguel	»	171	190	361
Elota	Sinaloa	3 168	3 185	6 353
Elotepec, San Juan	Oaxaca	250	249	499
Eloxochitlán, San Antonio	»	1 156	1 157	2 313
Encarnación de Díaz	Jalisco	8 390	8 758	17 148
Ensenada	Baja California, Dto. Nte.	4 300	3 622	7 922
Epazoyucan	Hidalgo	2 306	2 214	4 520
Erongarícuaro	Michoacán	2 795	2 834	5 629
Escobedo	Coahuila	2 522	2 383	4 905
Escuinapa	Sinaloa	3 779	4 063	7 842
Escuintla	Chiapas	2 365	2 272	4 637
Españita	Tlaxcala	1 594	1 449	3 043
Espinal de Morelos	Chiapas	78	91	169
Espinal El	Oaxaca	1 147	1 211	2 358
Espinal El	Veracruz	2 344	2 248	4 592
Espita	Yucatán	2 883	2 898	5 781
Estancia Grande, San José	Oaxaca	336	408	744
Estanzuela	Zacatecas	1 869	1 970	3 839
Estetla, Santa Catarina	Oaxaca	305	314	619
Etohojoa	Sonora	3 937	3 903	7 840
Etla, Guadalupe	Oaxaca	732	703	1 435
Etla, Nazareno	»	436	420	856
Etla, Reyes	»	678	721	1 399
Etla, San Agustín	»	411	388	799
Etla, San Pablo	»	1 067	1 037	2 104

NOMBRES DE LOS MUNICIPIOS	ENTIDADES A QUE PERTENECEN	POBLACION		
		Hombres	Mujeres	TOTAL
Etla, Soledad	Oaxaca	365	418	783
Etlatongo, San Mateo	»	502	526	1 028
Etzatlán	Jalisco	6 985	7 493	14 478
F				
Florencio Villarreal	Guerrero	1 475	1 794	3 269
Fresnillo	Zacatecas	9 388	9 548	18 936
Frontera Díaz	Chiapas	1 091	905	1 996
Fronteras	Sonora	1 407	1 149	2 556
Fuerte	Sinaloa	12 661	13 363	26 024
G				
Galeana	Chihuahua	713	646	1 359
Galeana	Nuevo León	5 912	5 594	11 506
García	»	2 177	2 263	4 440
Garza García	»	934	904	1 838
General Bravo	»	1 358	1 319	2 677
General Cepeda	Coahuila	6 128	5 705	11 833
General Escobedo	Nuevo León	521	487	1 008
General Terán	»	4 998	4 963	9 961
General Treviño	»	1 046	1 042	2 088
General Zaragoza	»	791	783	1 574
General Zuazua	»	1 006	1 003	2 009
Gigedo	Coahuila	747	712	1 459
Gómez Farías	Tamaulipas	867	831	1 698
Gómez Palacio	Durango	20 105	20 244	40 349
Granados	Sonora	484	495	979
Grandeza La	Chiapas	525	636	1 161
Grullo El	Jalisco	2 095	2 230	4 325
Guachinango	»	2 117	2 099	4 216
Guadalajara	»	64 091	83 484	147 575
Guadalcazar	San Luis Potosí	3 124	3 098	6 222
Guadalupe	Nuevo León	1 299	1 287	2 586
Guadalupe	Zacatecas	4 803	5 162	9 965
Guadalupe (Bravos)	Chihuahua	1 750	1 400	3 150
Guadalupe (Camargo)	»	822	827	1 649
Guadalupe de Ramírez	Oaxaca	548	539	1 087
Guadalupe Hidalgo	Distrito Federal	10 765	12 479	23 244
Guadalupe y Calvo	Chihuahua	8 731	8 606	17 337
Guanaceví	Durango	3 281	3 458	6 739
Guanajuato	Guanajuato	15 109	17 806	32 915
Guaquitepec	Chiapas	370	360	730
Guarachita	Michoacán	5 821	6 168	11 989
Guasave	Sinaloa	7 399	7 956	15 355
Guaymas	Sonora	7 220	6 942	14 162
Guazapares	Chihuahua	1 909	1 810	3 719
Guelache, San Juan Bautista	Oaxaca	830	905	1 735
Guelavía, San Juan	»	864	906	1 770
Guelavilá, San Baltasar	»	413	412	825
Guelaxé, Santa María	»	210	236	446
Güémez	Tamaulipas	2 708	2 507	5 215
Guerrero	Coahuila	1 425	1 387	2 812
Guerrero	Tamaulipas	1 346	1 379	2 725
Guerrero	Tlaxcala	1 057	1 100	2 157
Guevea, Santiago	Oaxaca	387	512	899
Guichicovi, San Juan	»	2 989	3 202	6 191
Guienagati, Santa María	»	224	214	438
Güilá, San Pablo	»	201	207	408
Gutiérrez Zamora	Veracruz	3 705	3 604	7 309
H				
Hacienda de Buenavista	Oaxaca	626	562	1 188
Hacienda de Güenduláin	»	385	274	659
Hacienda de la Compañía	»	786	787	1 573
Hacienda de la Pe	»	323	292	615
Hacienda del Vergel	»	724	690	1 414
Hacienda de Monjas	»	1 522	1 604	3 126
Hacienda de Poblete	»	405	389	794
Hacienda de San Guillermo	»	207	209	416
Hacienda de San Nicolás	»	879	975	1 854
Hacienda de Santa Ana	»	173	192	365

NOMBRES DE LOS MUNICIPIOS	ENTIDADES A QUE PERTENECEN	POBLACION		
		Hombres	Mujeres	TOTAL
Hacienda de Taniche	Oaxaca	235	244	479
Hacienda de Valdeflores	»	291	321	612
Hacienda de Yaxe	»	440	386	826
Hacienda de Yogana	»	511	533	1 044
Halachó	Yucatán	2 819	2 931	5 750
Hecelchacán	Campeche	3 299	3 258	6 557
Hermosillo	Sonora	9 425	9 994	19 419
Herreras Los	Nuevo León	1 640	1 698	3 338
Hidalgo	Coahuila	345	229	574
Hidalgo	Chiapas	158	168	326
Hidalgo	Durango	533	500	1 033
Hidalgo	Michoacán	10 028	10 302	20 330
Hidalgo	Tamaulipas	3 944	3 654	7 598
Hidalgo del Parral	Chihuahua	8 539	9 352	17 891
Hidalgo, San Nicolás	Oaxaca	453	453	906
Hidalgotitlán	Veracruz	498	475	973
Higuera	Nuevo León	540	540	1 080
Hocabá	Yucatán	1 310	1 380	2 690
Hoctún	»	1 362	1 307	2 669
Homún	»	1 348	1 399	2 747
Hopelchén	Campeche	3 007	2 738	5 745
Horcasitas	Sonora	1 765	1 736	3 501
Hostotipaquillo	Jalisco	6 015	6 186	12 201
Huacana La	Michoacán	6 451	6 282	12 733
Huajicori	Nayarit	2 386	2 291	4 677
Huajolotipac, Santiago	Oaxaca	226	253	479
Huajolotitlán, Santiago	»	1 288	1 279	2 567
Huajuápam de León	»	3 104	3 578	6 682
Hualahuises	Nuevo León	1 532	1 660	3 192
Huamantla	Tlaxcala	4 937	5 545	10 482
Huamelula, San Pedro	Oaxaca	1 055	1 217	2 252
Huamélpam, San Martín	»	486	577	1 063
Huamuxtlán	Guerrero	2 255	2 263	4 518
Huandacareo	Michoacán	2 579	2 624	5 203
Huanimaro	Guanajuato	2 393	2 526	4 919
Huaniqueo	Michoacán	3 611	3 961	7 572
Huanusco	Zacatecas	2 414	2 403	4 817
Huásabas	Sonora	871	851	1 722
Huasca	Hidalgo	2 974	3 009	5 983
Huatabampo	Sonora	4 675	4 829	9 504
Huatulco, Santa María	Oaxaca	548	563	1 111
Huatusco	Veracruz	5 960	6 787	12 747
Huauquilla, Santiago	Oaxaca	662	735	1 397
Huachinango	Puebla	37 828	37 752	75 580
Huautla	Hidalgo	6 048	6 254	12 302
Huautla de Jiménez	Oaxaca	4 646	4 943	9 589
Huautla, San Mateo	»	547	577	1 124
Huautla, San Miguel (Nochixtlán)	»	907	841	1 748
Huautla, San Miguel (Teotitlán)	»	779	751	1 530
Huaxpaltepec, San Andrés	»	246	226	472
Huayacocotla	Veracruz	4 619	4 806	9 425
Huayapam, San Andrés	Oaxaca	233	251	484
Huazalingo	Hidalgo	2 913	3 032	5 945
Huazamota	Durango	864	851	1 715
Huazolotitlán, Santa María	Oaxaca	1 141	1 243	2 384
Huehuetán	Chiapas	2 195	2 183	4 378
Huehuetla	Hidalgo	4 612	4 576	9 188
Huehuetlán	San Luis Potosí	1 547	1 737	3 284
Huehuetlán, San Francisco	Oaxaca	804	801	1 605
Huehuetoca	México	1 347	1 387	2 734
Huejotitán	Chihuahua	571	576	1 147
Huejotzingo	Puebla	22 020	22 545	44 565
Huejúcar	Jalisco	2 877	3 297	6 174
Huejuquilla el Alto	»	2 814	3 317	6 131
Huejutla	Hidalgo	14 596	14 722	29 318
Huépac	Sonora	753	762	1 515
Huetamo	Michoacán	16 273	16 826	33 099
Hueyotlipan	Tlaxcala	1 697	1 534	3 231
Hueyopxtla	México	4 210	3 988	8 198
Huhí	Yucatán	1 011	919	1 930
Huichapan	Hidalgo	6 542	6 737	13 279
Huiloápam	Veracruz	318	326	644
Huilotepic, San Pedro	Oaxaca	428	467	895
Huimanguillo	Tabasco	8 281	8 140	16 421
Huitepec, San Antonio	Oaxaca	326	320	646

NOMBRES DE LOS MUNICIPIOS	ENTIDADES A QUE PERTENECEN	POBLACION		
		Hombres	Mujeres	TOTAL
Huitiupan	Chiapas	965	901	1 866
Huitzo, San Pablo	Oaxaca	1 081	1 171	2 252
Huitzuco	Guerrero	4 646	4 653	9 299
Huixquilucan	México	4 668	4 610	9 278
Huixtán	Chiapas	2 419	2 542	4 961
Huixtepec, San Pablo	Oaxaca	1 669	1 704	3 373
Huixtla	Chiapas	2 229	2 113	4 342
Hunucmá	Yucatán	3 486	3 161	6 647
I				
Iguala	Guerrero	6 555	7 262	13 817
Igualapa	»	1 172	1 152	2 324
Igualtepec, San Juan	Oaxaca	262	256	518
Igüitlán Plumas, Santiago	»	246	277	523
Illamatlán	Veracruz	4 235	4 260	8 495
Imuris	Sonora	1 949	1 651	3 600
Indaparapeo	Michoacán	7 360	6 917	14 277
Indé	Durango	2 293	2 296	4 589
Independencia La	Chiapas	1 744	1 969	3 713
Ipalapa, Santa María	Oaxaca	834	769	1 603
Irapuato	Guanajuato	19 677	21 662	41 339
Irimbo	Michoacán	1 307	1 358	2 665
Ishuatán	Chiapas	460	451	911
Isla Mujeres	Quintana Roo	856	731	1 587
Islas Marías (Colonia Penal)	»	600	84	684
Itundujia, Santa Cruz	Oaxaca	1 976	2 000	3 976
Itunyoso, San Martín	»	555	591	1 146
Iturbide	Guanajuato	9 495	9 801	19 296
Iturbide	México	969	998	1 967
Iturbide	Nuevo León	598	565	1 163
Iturbide	San Luis Potosí	2 273	2 321	4 594
Ixcapa, San Sebastián	Oaxaca	900	824	1 724
Ixcateopan	Guerrero	3 455	3 419	6 874
Ixcatepec	Veracruz	2 488	2 528	5 016
Ixcatlán, San Pedro	Oaxaca	2 764	2 991	5 755
Ixcatlán, Santa María	»	434	466	900
Ixcatlán, Santo Domingo	»	516	533	1 049
Ixcuintepec, Santiago	»	289	270	559
Ixhuacán	Veracruz	1 676	1 629	3 305
Ixhuatán, San Francisco	Oaxaca	1 720	1 783	3 503
Ixhuatlancillo	Veracruz	1 059	1 116	2 175
Ixhuatlán (Córdoba)	»	2 348	2 454	4 802
Ixhuatlán (Chicontepec)	»	9 508	9 016	18 524
Ixhuatlán (Minatitlán)	»	1 189	1 097	2 286
Ixil	Yucatán	379	331	710
Ixmatalhuacan	Veracruz	419	373	792
Ixmiquilpan	Hidalgo	6 679	7 709	14 388
Ixpantepec, Nieves	Oaxaca	652	672	1 324
Ixtacomitán	Chiapas	839	902	1 741
Ixtacuixtla	Tlaxcala	3 875	3 848	7 723
Ixtaczoquitlán	Veracruz	3 519	3 360	6 879
Ixtaltepec, Asunción	Oaxaca	3 063	3 129	6 192
Ixtaltepec, Santiago	»	159	186	345
Ixtapa	Chiapas	1 337	1 452	2 789
Ixtapalapa	Distrito Federal	11 776	11 777	23 553
Ixtapaluca	México	2 350	2 201	4 551
Ixtapan de la Sal	»	2 458	2 567	5 025
Ixtapan del Oro	»	1 080	1 026	2 106
Ixtapangajoya	Chiapas	545	545	1 090
Ixtayutla, Santiago	Oaxaca	726	728	1 454
Ixtenco	Tlaxcala	1 721	1 807	3 528
Ixtepec, San Jerónimo	Oaxaca	2 759	2 855	5 614
Ixtipeji, Santa Catarina	»	456	492	948
Ixtlahuaca	México	8 721	9 047	17 768
Ixtlahuacán	Colima	1 435	1 814	3 249
Ixtlahuacán de los Membrillos	Jalisco	2 045	2 115	4 160
Ixtlahuacán del Río	»	4 448	4 376	8 824
Ixtlahuaca, San Andrés	Oaxaca	243	248	491
Ixtlahuaca, San Pedro	»	542	557	1 099
Ixtlán	Michoacán	7 203	7 379	14 582
Ixtlán	Nayarit	3 880	4 288	8 168
Ixtlán de Juárez	Oaxaca	1 501	1 619	3 120
Izamal	Yucatán	5 147	4 970	10 117

NOMBRES DE LOS MUNICIPIOS	ENTIDADES A QUE PERTENECEN	POBLACION		
		Hombres	Mujeres	TOTAL
J				
Jacala	Hidalgo	2 483	2 698	5 181
Jacatepec, Santa María	Oaxaca	236	207	443
Jacona	Michoacán	2 390	2 639	5 029
Jala	Nayarit	3 448	3 690	7 138
Jalacingo	Veracruz	3 949	4 059	8 008
Jalapa	Tabasco	4 811	5 039	9 850
Jalapa	Veracruz	13 373	16 560	29 933
Jalapa de Díaz, San Felipe	Oaxaca	1 939	2 089	4 028
Jalapa del Marqués, Santa María	»	1 333	1 505	2 838
Jalatlaco	México	1 174	1 274	2 448
Jalatlaco, San Matías	Oaxaca	291	345	636
Jalcomulco	Veracruz	409	390	799
Jalieza, Santo Tomás	Oaxaca	619	594	1 213
Jalisco	Nayarit	2 337	2 391	4 728
Jalostotitlán	Jalisco	6 217	6 599	12 816
Jalpa	Tabasco	4 073	4 327	8 400
Jalpa	Zacatecas	5 654	5 775	11 429
Jálpam, San Raymundo	Oaxaca	551	604	1 155
Jalpan	Querétaro	18 557	18 612	37 169
Jaltenco	México	899	894	1 793
Jaltepec, Magdalena	Oaxaca	1 125	1 164	2 289
Jaltepetongo, San Francisco	»	350	371	721
Jaltepetongo, San Pedro	»	228	221	449
Jaltianguis, Santa María	»	410	465	875
Jáltipam	Veracruz	2 506	2 761	5 267
Jamapa	»	941	858	1 799
Jamay	Jalisco	3 727	3 978	7 705
Jamiltepec, Santiago	Oaxaca	1 683	1 889	3 572
Janos	Chihuahua	846	746	1 592
Jantetelco	Morelos	1 337	1 335	2 672
Jaral del Progreso	Guanajuato	4 739	4 811	9 550
Jaumave	Tamaulipas	2 696	2 536	5 232
Jayacatlán, San Juan Bautista	Oaxaca	413	379	792
Jerécuaro	Guanajuato	10 964	10 488	21 452
Jesús María	Aguascalientes	3 181	3 153	6 334
Jesús María	Jalisco	5 710	5 842	11 552
Jesús María	Veracruz	1 488	1 408	2 896
Jicayán, San Pedro	Oaxaca	1 262	1 259	2 521
Jico	Veracruz	3 257	3 278	6 535
Jicotlán, Magdalena	Oaxaca	269	287	556
Jilotepec	México	8 446	8 530	16 976
Jilotepec	Veracruz	1 695	1 625	3 320
Jilotlán de los Dolores	Jalisco	4 217	3 968	8 185
Jilotzingo	México	2 038	2 009	4 047
Jiménez	Coahuila	3 050	2 698	5 748
Jiménez	Chihuahua	5 604	5 612	11 216
Jiménez	Tamaulipas	1 596	1 654	3 250
Jiotes, Santa María	Oaxaca	639	631	1 270
Jiquilpan	Michoacán	6 792	7 228	14 020
Jiquipilas	Chiapas	2 241	2 076	4 317
Jiquipilco	México	6 056	6 140	12 196
Jitotol	Chiapas	2 415	2 449	4 864
Jocotepec	Jalisco	5 985	6 056	12 041
Jocotepec, Santiago	Oaxaca	601	564	1 165
Jocotipac, San Pedro	»	310	291	601
Jocotitlán	México	5 901	6 509	12 410
Jojutla	Morelos	2 505	2 668	5 173
Jonacatepec	»	1 814	1 911	3 725
Jonuta	Tabasco	2 584	2 656	5 240
Joquicingo	México	1 486	1 583	3 069
Juanacatlán	Jalisco	3 697	4 010	7 707
Juárez	Coahuila	604	652	1 256
Juárez	Chiapas	1 737	1 800	3 537
Juárez	Nuevo León	1 718	1 617	3 335
Juárez	Veracruz	2 848	2 791	5 639
Juárez Hidalgo	Hidalgo	2 692	2 944	5 636
Juchatengo, San Pedro	Oaxaca	390	365	755
Juchipila	Zacatecas	4 284	4 786	9 070
Juchique de Ferrer	Veracruz	3 049	2 882	5 931
Juchitán de Zaragoza	Oaxaca	5 955	7 083	13 038
Juchitepec	México	1 480	1 437	2 917
Juchitlán	Jalisco	2 756	2 937	5 693
Julimes	Chihuahua	1 676	1 556	3 232

NOMBRES DE LOS MUNICIPIOS	ENTIDADES A QUE PERTENECEN	POBLACION		
		Hombres	Mujeres	TOTAL
Jungapeo	Michoacán	3 173	3 094	6 267
Juquila Mixes, San Juan	Oaxaca	811	863	1 674
Juquila, San Juan	»	544	555	1 099
Juquila, Santa Catarina	»	1 985	1 893	3 878
Juxtlahuaca, Santiago	»	2 074	2 151	4 225
K				
Kanasín	Yucatán	1 529	1 442	2 971
Kantunil	»	826	669	1 495
Kinchil	»	1 131	1 064	2 195
L				
Lachao, San Juan	Oaxaca	493	495	988
Lachatao, Santa Catarina	»	639	664	1 303
Lachigalla, San Juan	»	812	919	1 731
Lachigoló, San Francisco	»	290	319	609
Lachiguirí, San José	»	813	835	1 648
Lachiguirí, Santiago	»	461	517	978
Lachilá, San Martín	»	551	549	1 100
Lachirioag, San Cristóbal	»	788	778	1 566
Lachivía, Santiago	»	137	162	299
Lachixio, Santa María	»	335	337	672
Lachixio, San Vicente	»	262	273	535
Lagalera, Santiago	»	283	264	547
Lagarzona, San José	»	729	776	1 505
Lagos de Moreno	Jalisco	16 200	17 185	33 385
Lagunas, San Andrés	Oaxaca	533	558	1 091
Lagunillas	San Luis Potosí	2 303	2 427	4 730
Lajarcia, San Juan	Oaxaca	248	243	491
Lalana, San Juan	»	1 501	1 510	3 011
Lalopa, Santiago	»	647	696	1 343
Lamadrid	Coahuila	810	821	1 631
Lampazos de Naranjo	Nuevo León	3 279	3 086	6 365
Laollaga, Santiago	Oaxaca	755	740	1 495
Lardizábal	Tlaxcala	1 255	1 275	2 530
Loxopa, Santiago	Oaxaca	524	595	1 119
León	Guanajuato	36 845	42 944	79 789
Leonardo Bravo	Guerrero	3 680	3 829	7 509
Lerdo	Durango	7 904	8 217	16 121
Lerma de Villada	México	7 967	8 136	16 103
Libertad La	Chiapas	753	702	1 455
Limón El	Jalisco	2 042	2 055	4 097
Linares	Nuevo León	10 618	11 472	22 090
Lo de Soto, San Juan Bautista	Oaxaca	522	577	1 099
Logueche, San Francisco	»	539	603	1 142
Lolotla	Hidalgo	2 431	2 514	4 945
Loxicha, Candelaria	Oaxaca	1 078	1 042	2 120
Loxicha, San Agustín	»	3 556	3 192	6 748
Loxicha, San Baltasar	»	250	254	504
Loxicha, San Bartolomé	»	284	281	565
Loxicha, Santa Catarina	»	688	736	1 424
Luz La	Guanajuato	1 848	1 836	3 684
LL				
Llano Grande, Santiago	Oaxaca	64	63	127
Llera	Tamaulipas	2 179	1 972	4 151
M				
Macuiltianguis, San Pablo	Oaxaca	266	329	595
Macuilzóchitl, San Mateo	»	513	558	1 071
Macuspana	Tabasco	9 771	9 875	19 646
Madera	Chihuahua	1 743	1 530	3 273
Magdalena	Chiapas	802	871	1 673
Magdalena	Jalisco	2 213	2 256	4 469
Magdalena	Sonora	3 078	3 122	6 200
Magdalena	Veracruz	236	255	491
Magdalena, Peñasco	Oaxaca	980	1 003	1 983
Magdalenas	Chiapas	567	655	1 222
Magiscatzin	Tamaulipas	1 664	1 561	3 225
Malinalco	México	1 892	2 063	3 955

NOMBRES DE LOS MUNICIPIOS	ENTIDADES A QUE PERTENECEN	POBLACION		
		Hombres	Mujeres	TOTAL
Malinaltepec	Guerrero	3 430	3 434	6 864
Maltrata	Veracruz	2 030	1 907	3 937
Mamá	Yucatán	692	659	1 351
Maní	»	936	966	1 902
Manzanilla	Jalisco	1 095	1 172	2 267
Manzanillo	Colima	4 050	4 122	8 172
Mapastepec	Chiapas	1 305	1 181	2 486
Mapimí	Durango	8 457	8 486	16 943
Maravatío	Michoacán	7 885	7 909	15 794
Marcos Pérez, San Miguel	Oaxaca	240	263	503
Margaritas Las	Chiapas	5 024	5 183	10 207
Marín	Nuevo León	884	968	1 852
Mariscal	Chiapas	285	267	552
Mariscala de Iturbide	Oaxaca	744	756	1 500
Martínez de la Torre	Veracruz	4 769	4 522	9 291
Mártires de Tacubaya	Oaxaca	701	747	1 448
Mascota	Jalisco	5 925	6 298	12 223
Metachic	Chihuahua	1 024	1 022	2 046
Matamoros	Coahuila	9 460	9 048	18 508
Matamoros	Puebla	17 013	17 298	34 311
Matamoros	Tamaulipas	10 402	9 848	20 250
Matatlán, Santiago	Oaxaca	499	510	1 009
Matehuala	San Luis Potosí	11 488	12 796	24 284
Maxcanú	Yucatán	4 350	4 047	8 397
Mazaltepec, Santo Tomás	Oaxaca	356	351	707
Mazamitla	Jalisco	2 330	2 438	4 768
Mazapa	Chiapas	918	870	1 788
Mazapil	Zacatecas	6 644	6 536	13 180
Mazatán	Chiapas	1 100	1 137	2 237
Mazatán	Sonora	434	439	873
Mazatepec	Morelos	543	570	1 113
Mazatlán	Sinaloa	23 870	26 699	50 569
Mazatlán, San Cristóbal	Oaxaca	2 628	2 420	5 048
Mazatlán, San Juan	»	843	832	1 675
Mecatlán	Veracruz	782	778	1 560
Mecayápam	»	1 528	1 553	3 081
Mechoacán, Santa Catarina	Oaxaca	463	473	936
Medellín	Veracruz	4 028	4 023	8 051
Melchor Ocampo	México	1 517	1 523	3 040
Méndez	Tamaulipas	993	1 010	2 003
Mérida	Yucatán	42 679	48 779	91 458
Mesones, San José	Oaxaca	670	617	1 287
Metapa	Chiapas	402	349	751
Metepec	Hidalgo	1 751	1 756	3 507
Metepec	México	6 654	7 384	14 038
Metlatonoc	Guerrero	2 320	2 225	4 545
Metzquititlán	Hidalgo	3 360	3 788	7 148
Metztitlán	»	6 722	7 324	14 046
Mexicalcingo	México	1 044	1 017	2 061
Mexicali	Baja California, Dto. Nte.	9 639	4 960	14 599
México	Distrito Federal	271 955	343 412	615 367
Mexquitic	San Luis Potosí	7 009	7 426	14 435
Mexticacán	Jalisco	3 276	3 598	6 874
Mezquitil	Durango	3 244	3 088	6 332
Mezquitil del Oro	Zacatecas	1 560	1 661	3 221
Mezquitic	Jalisco	2 529	2 755	5 284
Miacatlán	Morelos	2 255	2 133	4 388
Miahuatlán	Veracruz	796	870	1 666
Miahuatlán, San Andrés	Oaxaca	2 098	2 476	4 574
Miahuatlán, Santa Lucía	»	285	275	560
Mier	Tamaulipas	3 622	3 528	7 150
Mier y Noriega	Nuevo León	1 002	936	1 938
Milpa Alta	Distrito Federal	4 935	5 094	10 029
Miltepec, Santiago	Oaxaca	402	445	847
Mina	Nuevo León	1 261	1 109	2 370
Minas Las	Veracruz	1 130	1 048	2 178
Minas, Santa Catarina	Oaxaca	417	414	831
Minas, Santiago	»	462	449	911
Minatitlán	Colima	3 149	3 350	6 499
Minatitlán	Veracruz	5 293	5 279	10 572
Mineral de Dolores	Chihuahua	1 262	1 116	2 378
Mineral de la Reforma	Hidalgo	3 623	3 706	7 329
Mineral del Chico	»	2 853	2 976	5 829
Mineral del Monte	»	5 392	6 297	11 689
Miquihuana	Tamaulipas	659	612	1 271

NOMBRES DE LOS MUNICIPIOS	ENTIDADES A QUE PERTENECEN	POBLACION		
		Hombres	Mujeres	TOTAL
Misantla	Veracruz	7 127	6 829	13 956
Misión La	Hidalgo	4 278	4 119	8 397
Mixcoac	Distrito Federal	13 483	15 006	28 489
Mixistlán, Santa María	Oaxaca	558	597	1 155
Mixquiahuala	Hidalgo	5 252	5 533	10 785
Mixquixtlahuaca	Oaxaca	163	206	369
Mixtepec, Magdalena	»	398	400	798
Mixtepec, San Agustín	»	410	419	829
Mixtepec, San Bernardo	»	458	490	948
Mixtepec, San Gabriel	»	703	669	1 372
Mixtepec, San Juan (Miahuatlán)	»	342	406	748
Mixtepec, San Juan (Tlaxiaco)	»	1 151	1 216	2 367
Mixtepec, San Miguel	»	171	174	345
Mixtepec San Pedro (Juquila)	»	673	707	1 380
Mixtepec, San Pedro (Miahuatlán)	»	488	548	1 036
Mixtepec, Santa Cruz	»	771	811	1 582
Mixtequilla, Santa María	»	659	662	1 321
Mocochá	Yucatán	447	452	899
Mocorito	Sinaloa	11 964	12 541	24 505
Moctezuma	San Luis Potosí	3 838	3 802	7 640
Moctezuma	Sonora	1 540	1 526	3 066
Mochitlán	Guerrero	2 972	3 051	6 023
Molango	Hidalgo	3 154	3 355	6 509
Molinos, San Pedro	Oaxaca	293	349	642
Moloacán	Veracruz	667	720	1 387
Momax	Zacatecas	1 384	1 476	2 860
Monclova	Coahuila	7 338	7 572	14 910
Montaña, San Jerónimo	Oaxaca	241	260	501
Monte-Cristo	Chiapas	979	958	1 937
Monte-Cristo	Tabasco	1 839	1 951	3 790
Monte de León, San Marcos	Oaxaca	242	273	515
Monte Escobedo	Zacatecas	4 647	4 917	9 564
Montemorelos	Nuevo León	10 459	10 446	20 905
Monterrey	»	46 177	52 128	98 305
Monteverde, San Antonio	Oaxaca	893	808	1 701
Monteverde, Santa Lucía	»	1 210	1 171	2 381
Morelia	Michoacán	32 074	36 393	68 467
Morelos	Coahuila	1 354	1 327	2 681
Morelos	Chihuahua	1 418	1 343	2 761
Morelos	México	4 428	4 644	9 072
Morelos	Michoacán	3 734	3 922	7 656
Morelos	Zacatecas	1 331	1 375	2 706
Moris	Chihuahua	1 484	1 506	2 990
Moroleón	Guanajuato	5 732	6 535	12 267
Motzintla	Chiapas	4 067	3 561	7 628
Motul	Yucatán	5 560	5 515	11 075
Movas	Sonora	603	649	1 252
Moyahua	Zacatecas	4 222	4 274	8 496
Moyos	Chiapas	588	513	1 101
Mulatos	Sonora	316	292	608
Mulegé	Baja California, Dto. Sur	5 103	4 779	9 882
Muna	Yucatán	2 923	2 353	5 276
Múzquiz	Coahuila	6 112	5 982	12 094
N				
Nacajuca	Tabasco	4 719	4 889	9 608
Nacaltepec, Santiago	Oaxaca	588	595	1 183
Nácori Chico	Sonora	763	747	1 510
Nacoziari de García	»	2 524	2 424	4 948
Nadadores	Coahuila	2 159	2 182	4 341
Nahuáitzen	Michoacán	2 084	2 321	4 405
Naica	Chihuahua	344	311	655
Namiquipa	»	2 702	2 685	5 387
Nanahuatípam, San Antonio	Oaxaca	298	340	638
Naolinco	Veracruz	3 839	4 014	7 853
Naranjal El	»	919	964	1 883
Nativitas	Tlaxcala	3 619	3 636	7 255
Nativitas, Santa María	Oaxaca	680	789	1 469
Naucalpan	México	4 304	4 213	8 517
Nautla	Veracruz	2 420	2 260	4 680
Nava	Coahuila	2 238	2 102	4 340
Navojoa	Sonora	9 138	9 769	18 907
Nazas	Durango	3 806	3 718	7 524
Nduayaco, Santa María	Oaxaca	875	859	1 734

NOMBRES DE LOS MUNICIPIOS	ENTIDADES A QUE PERTENECEN	POBLACION		
		Hombres	Mujeres	TOTAL
Nejápam, San Mateo	Oaxaca	288	300	588
Nejapa, Santo Domingo	»	1 255	1 218	2 473
Nejapilla, Santiago	»	252	270	522
Nextlapan	México	1 015	1 104	2 119
Nicananduta, San Sebastián	Oaxaca	403	425	828
Nicapa	Chiapas	289	328	617
Nicolás Romero	México	5 241	5 528	10 769
Nieves	Zacatecas	4 036	4 061	8 097
Niltepec	Oaxaca	2 300	2 315	4 615
Nocupétaro	Michoacán	2 911	2 790	5 701
Nochistlán	Zacatecas	10 157	10 692	20 849
Nochistlán, Asunción	Oaxaca	1 988	2 161	4 149
Nochistlán, San Juan	»	347	435	782
Nogales	Sonora	7 322	7 267	14 589
Nogales	Veracruz	3 519	3 553	7 072
Nombre de Dios	Durango	4 495	4 447	8 942
Nonoava	Chihuahua	1 647	1 740	3 387
Nopala	Hidalgo	2 870	3 086	5 956
Nopala, San Pedro	Oaxaca	218	251	469
Nopala, Santos Reyes	»	1 127	1 124	2 251
Nopaltepec	México	1 244	1 134	2 378
Noria de Angeles	Zacatecas	927	980	1 907
Nuchita, San Jorge	Oaxaca	923	912	1 835
Nuevo Laredo	Tamaulipas	9 394	9 602	18 996
Nuevo León	Chiapas	304	325	629
Nuevo Morelos	Tamaulipas
Nuevo Sitalá	Chiapas	297	261	558
Nuevo Urecho	Michoacán	2 047	1 917	3 964
Numarán	»	2 407	2 567	4 974
Numí, San Juan	Oaxaca	740	777	1 517
Nundaco, Santa Cruz	»	284	276	560
Nundichi, Santiago	»	628	695	1 323
Nuñú, San Vicente	»	595	619	1 214
Nuri	Sonora	669	685	1 354
Nuxaá, Santo Domingo	Oaxaca	734	732	1 466
Nuxaño, San Francisco	»	256	284	540
Nuxiño, San Andrés	»	465	453	918
Nuyoó, Santiago	»	578	513	1 091
O				
Oaxaca de Juárez	Oaxaca	12 581	16 444	29 025
Ocampo	Coahuila	2 245	2 105	4 350
Ocampo	Chihuahua	1 985	2 086	4 071
Ocampo	Guanajuato	5 530	5 547	11 077
Ocampo	Tamaulipas	1 047	1 004	2 051
Ocampo	Zacatecas	747	724	1 471
Ocopetatlillo, San Pedro	Oaxaca	317	371	688
Ocosingo	Chiapas	2 915	2 882	5 797
Ocoatepec	»	503	494	997
Ocoatepec, San Dionisio	Oaxaca	498	526	1 024
Ocoatepec, San Pedro	»	481	563	1 044
Ocoatepec, Santo Tomás	»	642	712	1 354
Ocotlán	Jalisco	6 860	7 922	14 782
Ocotlán, Asunción	Oaxaca	942	1 002	1 944
Ocotlán de Morelos	»	1 837	2 002	3 839
Ocotlán, Magdalena	»	251	228	479
Ocotlán, San Dionisio	»	378	423	801
Ocotlán, Santa Catarina	»	336	345	681
Ocotlán, Santa Lucía	»	449	467	916
Ocoyoacac	México	4 149	4 542	8 691
Ocozacoatlá	Chiapas	2 897	3 071	5 968
Ocuilan	México	1 511	1 801	3 312
Ocuituco	Morelos	3 453	3 592	7 045
Ojinaga	Chihuahua	4 789	4 602	9 391
Ojitlán, San Lucas	Oaxaca	4 174	4 319	8 493
Ojocaliente	Zacatecas	6 160	6 220	12 380
Ojuelos de Jalisco	Jalisco	3 699	3 757	7 456
Olinalá	Guerrero	2 503	2 604	5 107
Olivos	Chihuahua	1 413	1 443	2 856
Oluta	Veracruz	1 116	1 193	2 309
Ometepec	Guerrero	6 364	6 955	13 319
Omitlán	Hidalgo	2 375	2 358	4 733
Onavas	Sonora	421	404	825

NOMBRES DE LOS MUNICIPIOS	ENTIDADES A QUE PERTENECEN	POBLACION		
		Hombres	Mujeres	TOTAL
Opedepe	Sonora	1 482	1 405	2 887
Opichén	Yucatán	973	867	1 840
Oputo	Sonora	3 139	2 619	5 758
Oquitoa	»	269	271	540
Orizaba	Veracruz	17 837	21 726	39 563
Orizatlán	Hidalgo	4 926	4 846	9 772
Oro El	Durango	3 382	3 369	6 751
Oro El	México	13 327	14 037	27 364
Ostuacán	Chiapas	964	1 025	1 989
Osumacinta	»	393	408	801
Otáez	Durango	2 332	2 293	4 625
Otatitlán	Veracruz	1 257	1 303	2 560
Oteapan	»	801	882	1 683
Otumba	México	3 215	3 225	6 440
Otzoloapan	»	532	516	1 048
Otzolotepec	»	4 789	5 209	9 998
Oxchuc	Chiapas	1 295	1 355	2 650
Oxkutzcab	Yucatán	2 226	2 051	4 277
Ozolotepec, San Francisco	Oaxaca	365	355	720
Ozolotepec, San Juan	»	1 227	1 208	2 435
Ozolotepec, San Marcial	»	328	347	675
Ozolotepec, Santa María	»	816	882	1 698
Ozolotepec, Santo Domingo	»	395	410	805
Ozuluama	Veracruz	2 773	2 748	5 521
Ozumacín, San Pedro	Oaxaca	259	250	509
Ozumba	México	2 752	2 932	5 684
P				
Pacula	Hidalgo	1 710	1 843	3 553
Pachuca	»	22 014	24 821	46 845
Padilla	Tamaulipas	2 512	2 350	4 862
Pahuatlán	Puebla	7 798	7 574	15 372
Pajápan	Veracruz	1 544	1 514	3 058
Palenque	Chiapas	630	661	1 291
Palizada	Campeche	1 879	1 866	3 745
Palma La	San Luis Potosí	1 534	1 538	3 072
Palmilla	Tamaulipas	370	327	697
Panabá	Yucatán	603	533	1 136
Panindícuaro	Michoacán	4 822	5 109	9 931
Panixtlahuaca, San Miguel	Oaxaca	334	337	671
Panotla	Tlaxcala	2 426	2 376	4 802
Pantepec	Chiapas	1 015	1 068	2 083
Pánuco	Durango	2 389	2 295	4 684
Pánuco	Veracruz	9 685	8 924	18 609
Pánuco	Zacatecas	956	871	1 827
Pápalo, Concepción	Oaxaca	869	932	1 801
Pápalo, Santa María	»	571	625	1 196
Pápalo, Santos Reyes	»	499	497	996
Apalotla	México	424	452	876
Papalutla, Santa Cruz	Oaxaca	585	679	1 264
Papantla	Veracruz	17 187	17 683	34 870
Parácuaro	Michoacán	3 920	3 825	7 745
Paracho	»	2 701	2 963	5 664
Paraíso	Tabasco	3 896	4 212	8 108
Parangaricutiro	Michoacán	2 289	2 325	4 614
Parás	Nuevo León	946	905	1 851
Parras	Coahuila	8 386	8 440	16 826
Paso del Macho	Veracruz	2 009	1 900	3 909
Paso de Ovejas	»	3 549	3 270	6 819
Paso de Sotos	Jalisco	4 619	4 602	9 221
Pastora	San Luis Potosí	902	878	1 780
Patlanalá, Santiago	Oaxaca	547	567	1 114
Pátzcuaro	Michoacán	9 558	10 610	20 168
Paxtlán, San Andrés	Oaxaca	435	432	867
Payo Obispo	Quintana Roo	2 226	1 484	3 710
Paz La	Baja California, Dto. Sur	5 615	5 276	10 891
Paz La	México	1 151	1 122	2 273
Paz La	San Luis Potosí	3 785	3 784	7 569
Pedriceña	Durango	3 580	3 626	7 206
Pedro Ascensio Alquisiras	Guerrero	3 794	3 905	7 699
Penjamillo	Michoacán	5 535	5 976	11 511
Pénjamo	Guanajuato	21 897	23 042	44 939
Peñasco, San Mateo	Oaxaca	562	569	1 131

NOMBRES DE LOS MUNICIPIOS	ENTIDADES A QUE PERTENECEN	POBLACION		
		Hombres	Mujeres	TOTAL
Peñas, San Martín	Oaxaca	374	369	743
Peñoles, Santa María	»	346	342	688
Peñón Blanco	Durango	6 853	6 666	13 519
Peras, San Miguel	Oaxaca	636	656	1 292
Peribán	Michoacán	2 206	2 313	4 519
Perla La	Veracruz	1 533	1 592	3 125
Perote	»	5 302	5 534	10 836
Pesquería Chica	Nuevo León	1 777	1 857	3 634
Petalsingo	Chiapas	569	529	1 098
Petapa, Santa María	Oaxaca	950	1 020	1 970
Petapa, Santo Domingo	»	667	694	1 361
Petlapa, San Juan	»	391	328	719
Peto	Yucatán	2 878	2 685	5 563
Pichucalco	Chiapas	3 598	3 904	7 502
Piedad La	Michoacán	10 145	11 569	21 714
Piedras Negras	Coahuila	8 343	8 591	16 934
Piedras, San Miguel	Oaxaca	277	304	581
Pihuamo	Jalisco	4 196	4 322	8 518
Pijijiapan	Chiapas	2 217	2 042	4 259
Pilares de Nacoziari	Sonora	1 584	1 556	3 140
Pinos	Zacatecas	9 353	9 366	18 719
Pinotepa de Don Luis	Oaxaca	919	1 076	1 995
Pinotepa Nacional, Santiago	»	4 011	4 299	8 310
Piñas, San Mateo	»	905	862	1 767
Pisaflores	Hidalgo	5 112	4 934	10 046
Pitiquito	Sonora	1 353	1 249	2 602
Plátanos	Chiapas	472	445	917
Plateado El	Zacatecas	1 526	1 462	2 988
Platón Sánchez	Veracruz	2 892	2 837	5 729
Playa Vicente	»	2 322	2 360	4 682
Pluma Hidalgo	Oaxaca	896	869	1 765
Poanas	Durango	2 962	2 853	5 815
Pochutla, San Pedro	Oaxaca	3 093	3 046	6 139
Polotitlán	México	1 536	1 653	3 189
Poncitlán	Jalisco	3 936	4 084	8 020
Porvenir, El	Chiapas	507	457	964
Pótam	Sonora	1 420	750	2 170
Pozos	Guanajuato	2 867	3 123	5 990
Progreso	Coahuila	2 020	1 913	3 933
Progreso	Yucatán	5 584	5 477	11 061
Puebla	Puebla	49 382	62 330	111 712
Pueblo Nuevo	Chiapas	1 265	970	2 235
Pueblo Nuevo	Durango	2 932	2 777	5 709
Pueblo Nuevo	Guanajuato	1 996	2 158	4 154
Pueblo Nuevo, Solistahuacán	Chiapas	2 204	2 122	4 326
Pueblo Viejo	Veracruz	5 219	4 254	9 473
Puente de Ixtla	Morelos	2 322	2 381	4 703
Puente Nacional	Veracruz	1 922	1 849	3 771
Puerto Arista	Chiapas	647	534	1 181
Puerto de Vallarta	Jalisco	2 218	2 356	4 574
Pungarabato	Guerrero	4 919	5 584	10 503
Purépero	Michoacán	4 747	5 463	10 210
Purificación	Jalisco	6 926	7 071	13 997
Purísima del Rincón	Guanajuato	4 707	4 980	9 687
Puruándiro	Michoacán	17 123	18 167	35 290
Putla, Villa Guerrero	Oaxaca	3 800	3 512	7 312
Q				
Quechula	Chiapas	47	56	103
Quechultenango	Guerrero	3 506	3 446	6 952
Queréndaro	Michoacán	2 754	2 762	5 516
Querétaro	Querétaro	34 078	38 554	72 632
Quetzaltepec, San Miguel	Oaxaca	796	772	1 568
Quiahije, San Juan	»	535	559	1 094
Quialana, San Bartolomé	»	407	403	810
Quialana, San Nicolás	»	271	241	512
Quiané, Santa Catarina	»	442	458	900
Quiatoni, San Pedro	»	559	580	1 139
Quiavini, San Lucas	»	404	431	835
Quiechapa, San Pedro Mártir	»	356	376	732
Quiegolani, Santa María	»	765	910	1 675
Quierí, Santa Catalina	»	334	360	694
Quintero	Tamaulipas	1 557	1 408	2 965

NOMBRES DE LOS MUNICIPIOS	ENTIDADES A QUE PERTENECEN	POBLACION		
		Hombres	Mujeres	TOTAL
Quiotepec, San Juan	Oaxaca	706	664	1 370
Quiriego	Sonora	1 724	1 844	3 568
Quiroga	Michoacán	4 511	4 591	9 102
Quitupan	Jalisco	3 817	3 720	7 537
R				
Ramones Los	Nuevo León	3 482	3 388	6 870
Ramos Arizpe	Coahuila	7 051	6 494	13 545
Rancho de Rojas	Oaxaca	318	284	602
Rayón	México	1 409	1 533	2 942
Rayón	San Luis Potosí	1 504	1 507	3 011
Rayón	Sonora	707	765	1 472
Rayones	Nuevo León	1 662	1 550	3 212
Rayón, Santa Ana	Oaxaca	220	202	422
Reforma La	Chiapas
Reforma La (antes Zapote)	Oaxaca	512	492	1 004
Régules	Michoacán	2 257	2 444	4 701
Reyes Los	»	4 104	4 209	8 313
Reyes Los	Veracruz	762	772	1 534
Reynosa	Tamaulipas	5 011	4 990	10 001
Rincón Antonio	Oaxaca	2 652	2 650	5 302
Rincón de Romos	Aguascalientes	3 252	3 214	6 466
Río Grande	Zacatecas	6 469	6 566	13 035
Río Hondo, San Mateo	Oaxaca	837	889	1 726
Río Hondo, San Sebastián	»	361	339	700
Río Lagartos	Yucatán	304	251	555
Ríoverde	San Luis Potosí	9 660	10 228	19 888
Roatina, Santa Catarina	Oaxaca	206	221	427
Roayaga, Santo Domingo	»	271	327	598
Rodeo	Durango	3 567	3 673	7 240
Romita	Guanajuato	6 403	6 778	13 181
Rosales	Coahuila	1 334	1 266	2 600
Rosales	Chihuahua	2 176	2 029	4 205
Rosamorada	Nayarit	2 915	2 846	5 761
Rosario	Sinaloa	11 565	12 110	23 675
Rosario	Sonora	431	521	952
Rosario El	Chihuahua	560	552	1 112
Rosas Las	Chiapas	2 016	2 164	4 180
S				
Sabanilla	Chiapas	1 049	1 048	2 097
Sabinas	Coahuila	6 795	6 352	13 147
Sabinas Hidalgo	Nuevo León	3 493	3 606	7 099
Sacalum	Yucatán	800	766	1 566
Sacramento	Coahuila	524	562	1 086
Sahuaripa	Sonora	2 067	2 163	4 230
Sahuayo	Michoacán	7 493	8 300	15 793
Sain Alto	Zacatecas	2 080	2 198	4 278
Salamanca	Guanajuato	15 322	15 472	30 794
Salina Cruz	Oaxaca	3 682	3 789	7 471
Salinas	San Luis Potosí	2 795	2 978	5 773
Salinas Victoria	Nuevo León	2 164	1 936	4 100
Salitre El	Jalisco	2 584	2 623	5 207
Saltabarranca	Veracruz	2 958	2 735	5 693
Saltillo	Coahuila	29 056	31 649	60 705
Salto de Agua	Chiapas	1 021	1 123	2 144
Salvatierra	Guanajuato	15 858	16 700	32 558
Samahil	Yucatán	903	863	1 766
San Agustín de las Juntas	Oaxaca	181	203	384
San Agustín Tlaxiaca	Hidalgo	3 552	3 867	7 419
San Andrés	Chiapas	1 232	1 255	2 487
San Andrés	Chihuahua	1 746	1 815	3 561
San Andrés del Téul	Zacatecas	1 436	1 414	2 850
San Andrés Mixtla	Veracruz	1 761	1 866	3 627
San Andrés Tenejápam	»	300	323	623
San Andrés Tuxtla	»	10 560	11 213	21 773
San Angel	Distrito Federal	9 416	10 401	19 817
San Antonio	Baja California, Dto. Sur	1 927	1 954	3 881
San Antonio	San Luis Potosí	876	932	1 808
San Antonio Chinampa	Veracruz	2 684	2 508	5 192

NOMBRES DE LOS MUNICIPIOS	ENTIDADES A QUE PERTENECEN	POBLACION		
		Hombres	Mujeres	TOTAL
San Antonio de la Cal	Oaxaca	433	449	882
San Antonio del Tule	Chihuahua	1 399	1 467	2 866
San Antonio la Isla	México	1 080	1 104	2 184
San Antonio Tenejápam	Veracruz	2 275	2 138	4 413
San Bartolo	Durango	2 012	1 911	3 923
San Bartolomé	Chiapas	2 425	2 723	5 148
San Bartolomé Solistahuacán	»	485	572	1 057
San Bartolo Tutotepec	Hidalgo	4 442	4 329	8 771
San Bernardo	Durango	1 919	1 843	3 762
San Blas	Nayarit	2 813	2 691	5 504
San Borja	Chihuahua	1 524	1 492	3 016
San Buenaventura	Coahuila	2 779	2 772	5 551
San Buenaventura	Chihuahua	2 636	2 576	5 212
San Carlos	Chiapas	1 380	1 414	2 794
San Carlos	Tamaulipas	3 173	3 215	6 388
San Carlos	Veracruz	2 739	2 564	5 303
San Ciro	San Luis Potosí	2 798	2 959	5 757
San Cristóbal	Chiapas	6 896	8 433	15 329
San Cristóbal de la Barranca	Jalisco	1 867	1 880	3 747
San Cristóbal-Llave	Veracruz	2 961	2 933	5 894
Sánchez Román	Zacatecas	5 619	6 144	11 763
San Diego de Alejandría	Jalisco	3 024	3 041	6 065
San Diego de la Unión	Guanajuato	6 914	6 848	13 762
San Diego, La Reforma	Chiapas	377	404	781
San Dimas	Durango	2 554	2 553	5 107
San Dionisio del Mar	Oaxaca	418	420	838
San Felipe de Jesús	Sonora	338	347	685
San Felipe del Agua	Oaxaca	342	298	640
San Felipe del Progreso	México	13 058	13 542	26 600
San Felipe Ecatepec	Chiapas	338	391	729
San Felipe, Tizapa	»	104	113	217
San Fernando	»	2 118	2 046	4 164
San Fernando	Tamaulipas	2 971	2 938	5 909
San Francisco de Conchos	Chihuahua	1 437	1 329	2 766
San Francisco del Mar	Oaxaca	400	398	798
San Francisco de los Adame	Zacatecas	1 294	1 308	2 602
San Francisco del Rincón	Guanajuato	10 262	11 514	21 776
San Gabriel	Chiapas	616	614	1 230
San Gabriel	Jalisco	5 451	5 325	10 776
San Ignacio	Sinaloa	6 902	7 184	14 086
San Ignacio	Sonora	405	391	796
San Isidro Siltepec	Chiapas	2 906	2 834	5 740
San Javier	Sonora	816	899	1 715
San José de Gracia	Aguascalientes	1 050	1 051	2 101
San José de la Isla	Zacatecas	826	881	1 707
San José del Cabo	Baja California, Dto. Sur	2 358	2 580	4 938
San José del Peñasco	Oaxaca	217	242	459
San Juan	Chiapas	548	582	1 130
San Juan Bautista del Téul	Zacatecas	5 338	5 507	10 845
San Juan de Guadalupe	Durango	2 694	2 730	5 424
San Juan de la Punta	Veracruz	2 511	2 502	5 013
San Juan del Estado	Oaxaca	646	623	1 269
San Juan del Mezquital	Zacatecas	2 433	2 513	4 946
San Juan de los Cues	Oaxaca	349	367	716
San Juan de los Lagos	Jalisco	6 146	6 784	12 930
San Juan de los Llanos	Puebla	17 059	17 454	34 513
San Juan del Río	Durango	3 634	3 745	7 379
San Juan del Río	Oaxaca	453	459	912
San Juan del Río	Querétaro	19 938	20 263	40 201
San Juan del Río	Veracruz	916	993	1 909
San Juan de Sabinas	Coahuila	4 181	3 854	8 035
San Juan Evangelista	Veracruz	5 244	5 352	10 596
San Juan Miahuatlán	»	391	405	796
San Julián	Jalisco	2 177	2 339	4 516
San Lorenzo	Chihuahua	2 467	2 625	5 092
San Lorenzo	Oaxaca	617	622	1 239
San Lorenzo	Veracruz	3 058	2 985	6 043
San Lucas	Chiapas	364	438	802
San Luis Acatlán	Guerrero	3 217	3 388	6 605
San Luis de Cordero	Durango	762	771	1 533
San Luis de la Paz	Guanajuato	10 462	11 021	21 483
San Luis Potosí	San Luis Potosí	30 177	37 980	68 157
San Marcos	Guerrero	5 650	6 185	11 835
San Marcos	Jalisco	1 855	1 979	3 834
San Martín	Chiapas	514	517	1 031

NOMBRES DE LOS MUNICIPIOS	ENTIDADES A QUE PERTENECEN	POBLACION		
		Hombres	Mujeres	TOTAL
San Martín	San Luis Potosí	4 173	4 159	8 332
San Martín de Bolaños	Jalisco	2 340	2 476	4 816
San Martín de las Pirámides	México	2 164	1 967	4 131
San Martín de los Cansecos	Oaxaca	195	203	398
San Martín Hidalgo	Jalisco	6 300	6 448	12 748
San Mateo Atenco	México	3 268	3 504	6 772
San Mateo del Mar	Oaxaca	1 094	1 139	2 233
San Miguel del Mezquital	Zacatecas	1 793	1 867	3 660
San Miguel del Puerto	Oaxaca	895	871	1 766
San Miguel del Río	»	219	240	459
San Miguel del Soldado	Veracruz	421	416	837
San Miguel el Alto	Jalisco	6 843	6 901	13 744
San Miguel el Grande	Oaxaca	1 419	1 557	2 976
San Miguel Mitontic	Chiapas	387	350	737
San Miguel, Santa Flor	Oaxaca	315	333	648
San Miguel Totolapan	Guerrero	4 703	4 805	9 508
San Nicolás	Tamaulipas	511	536	1 047
San Nicolás de los Garzas	Nuevo León	929	989	1 918
San Nicolás de los Montes	San Luis Potosí	323	266	589
San Nicolás Hidalgo	Nuevo León	803	775	1 578
San Nicolás Tolentino	San Luis Potosí	1 656	1 664	3 320
San Pablo	Chiapas	1 102	906	2 008
San Pablo del Monte	Tlaxcala	2 953	3 073	6 026
San Pedro	Coahuila	26 236	25 228	51 464
San Pedro Apóstol	Oaxaca	1 169	1 209	2 378
San Pedro Chenalhó	Chiapas	1 710	1 834	3 544
San Pedro de la Cueva	Sonora	575	666	1 241
San Pedro del Gallo	Durango	682	704	1 386
San Pedro el Alto	Oaxaca	411	405	816
San Pedro Lagunillas	Nayarit	1 504	1 610	3 114
San Pedro Mártir	Oaxaca	552	554	1 106
San Pedro, Piedra Gorda	Zacatecas	1 427	1 467	2 894
San Pedro Remate	Chiapas	1 710	1 753	3 463
San Pedro Sabana	»	505	464	969
San Pedro Tequila	Veracruz	1 878	1 945	3 823
San Salvador	Hidalgo	3 127	3 289	6 416
San Sebastián (ex-9º Cantón)	Jalisco	2 576	2 749	5 325
San Sebastián (ex-10º Cantón)	»	3 551	3 576	7 127
San Simón de Guerrero	México	868	914	1 782
Santa Ana	Sonora	2 685	2 507	5 192
Santa Ana del Valle	Oaxaca	341	375	716
Santa Ana Maya	Michoacán	3 353	3 349	6 702
Santa Bárbara	Chihuahua	5 368	5 151	10 519
Santa Catarina	Guanajuato	1 162	1 264	2 426
Santa Catarina	Nuevo León	1 743	1 667	3 410
Santa Catarina	San Luis Potosí	1 487	1 569	3 056
Santa Catarina Pantelhó	Chiapas	1 410	1 450	2 860
Santa Clara	Durango	931	900	1 831
Santa Clara	Michoacán	5 415	5 527	10 942
Santa Cruz	Guanajuato	5 192	5 104	10 296
Santa Cruz	Oaxaca	288	295	583
Santa Cruz	Sonora	531	415	946
Santa Cruz Tlaxcala	Tlaxcala	1 183	1 153	2 336
Santa Elena	Yucatán	693	634	1 327
Santa Eulalia	Chihuahua	2 679	2 575	5 254
Santa Gertrudis	Oaxaca	921	876	1 797
Santa Inés del Monte	»	289	313	602
Santa Inés del Río	»	562	507	1 069
Santa Isabel	Chihuahua	1 963	1 908	3 871
Santa Lucía del Camino	Oaxaca	251	223	474
Santa Lucrecia	Veracruz	1 747	1 806	3 553
Santa María del Oro	Nayarit	4 266	4 403	8 669
Santa María de los Angeles	Jalisco	2 461	2 780	5 241
Santa María del Río	San Luis Potosí	7 777	8 276	16 053
Santa María del Rosario	Oaxaca	310	310	620
Santa María del Tule	»	531	567	1 098
Santa María Tepeji	Hidalgo	2 178	2 348	4 526
Santa Marta	Chiapas	173	170	343
Santa Rita	Zacatecas	1 966	1 921	3 887
Santa Rosa de Necoxtla	Veracruz	3 341	3 347	6 688
Santiago	Baja California, Dto. Sur	1 403	1 615	3 018
Santiago	Chiapas	162	149	311
Santiago	Hidalgo	3 479	4 056	7 535
Santiago	Nuevo León	6 127	6 105	12 232
Santiago Apóstol	Oaxaca	1 208	1 242	2 450

NOMBRES DE LOS MUNICIPIOS	ENTIDADES A QUE PERTENECEN	POBLACION		
		Hombres	Mujeres	TOTAL
Santiago del Río	Oaxaca	492	479	971
Santiago Huatusco	Veracruz	1 634	1 473	3 107
Santiago Ixcuintla	Nayarit	8 750	9 100	17 850
Santiago Maravatío	Guanajuato	1 158	1 136	2 294
Santiago Papasquiaro	Durango	7 960	8 370	16 330
Santiago Tuxtla	Veracruz	6 325	6 685	13 010
Santo Domingo	San Luis Potosí	2 222	2 258	4 480
Santo Domingo	Veracruz	988	1 012	2 000
Santo Tomás	Chihuahua	788	794	1 582
Santo Tomás	México	676	601	1 277
San Vicente Tancuayalab	San Luis Potosí	1 656	1 575	3 231
San Vicente Zoyatlán	Guerrero	961	923	1 884
Sáric	Sonora	1 188	999	2 187
Satevó	Chihuahua	2 574	2 601	5 175
Saucillo	»	2 664	2 487	5 151
Sayula	Chiapas	485	521	1 006
Sayula	Jalisco	5 494	6 540	12 034
Sayula	Veracruz	1 650	1 651	3 301
Sayultepec, San Juan	Oaxaca	346	398	744
Senguio	Michoacán	3 084	2 950	6 034
Seyé	Yucatán	1 852	1 784	3 636
Siánori	Durango	1 508	1 470	2 978
Sibacá	Chiapas	381	368	749
Sierra La (ex-Subprefectura)	Nayarit	4 257	3 782	8 039
Sierra Mojada	Coahuila	1 988	1 788	3 776
Silacayoápam	Oaxaca	2 345	2 624	4 969
Silacayoapilla, San Jerónimo	»	561	535	1 096
Silao	Guanajuato	12 615	14 324	26 939
Simojovel	Chiapas	3 775	3 886	7 661
Sinaloa	Sinaloa	13 718	14 045	27 763
Sinanché	Yucatán	685	604	1 289
Sinaxtla, San Andrés	Oaxaca	579	622	1 201
Singuilucan	Hidalgo	2 413	2 273	4 686
Sinicahua, San Antonio	Oaxaca	323	344	667
Siniyuvi, San Pedro	Oaxaca	408	391	799
Sitalá	Chiapas	574	567	1 141
Sitio de Xitlapehua	Oaxaca	370	428	798
Socoltenango	Chiapas	743	804	1 547
Soconusco	Veracruz	457	504	961
Sochiapa	»	466	470	936
Sochiápam, San Pedro	Oaxaca	737	859	1 596
Sola de Vega, San Miguel	»	3 377	3 351	6 728
Solaga, San Andrés	»	515	596	1 111
Sola, San Francisco	»	482	514	996
Sola, San Ildefonso	»	327	368	695
Sola, Santa María	»	551	593	1 144
Soledad	Veracruz	1 112	1 186	2 298
Soledad de Doblado	»	8 571	8 090	16 661
Soledad Diez Gutiérrez	San Luis Potosí	2 695	2 815	5 510
Soledad La	Oaxaca	292	292	584
Solusuchiapa	Chiapas	376	408	784
Sombrerete	Zacatecas	7 699	7 938	15 637
Sosola, San Jerónimo	Oaxaca	1 186	1 254	2 440
Soteapan	Veracruz	1 722	1 945	3 667
Soto la Marina	Tamaulipas	1 640	1 558	3 198
Sotuta	Yucatán	3 031	2 834	5 865
Soyaló	Chiapas	369	410	779
Soyaltepec, San Bartolo	Oaxaca	518	594	1 112
Soyaltepec, San Miguel	»	1 800	1 891	3 691
Soyaniquilpan	México	1 145	1 192	2 337
Soyatitán	Chiapas	228	230	458
Soyopa	Sonora	674	753	1 427
Suaqui de Batuc	»	844	895	1 739
Suaqui Grande	»	245	281	526
Sucilá	Yucatán	380	337	717
Suchiapa	Chiapas	1 415	1 468	2 883
Súchil	Durango	3 043	3 203	6 246
Suchilquitongo, Santiago	Oaxaca	967	1 059	2 026
Suchitepec, San Juan Bautista	»	281	275	556
Suchixtepec, San Miguel	»	364	353	717
Suchixtlahuaca, San Cristóbal	»	329	429	758
Sultepec	México	6 730	7 018	13 748
Sumuapa	Chiapas	563	607	1 170
Susticacán	Zacatecas	370	390	760
Susupuato	Michoacán	2 661	2 611	5 272

NOMBRES DE LOS MUNICIPIOS	ENTIDADES A QUE PERTENECEN	POBLACION		
		Hombres	Mujeres	TOTAL
T				
Tabaá, San Juan	Oaxaca	309	364	673
Tacache Mina, Santa Cruz	»	449	409	858
Tacahua, Santa Cruz	»	351	271	622
Tacámbaro	Michoacán	15 075	15 189	30 264
Tacotalpa	Tabasco	4 055	4 081	8 136
Tacuba	Distrito Federal	24 226	26 983	51 209
Tacubaya	»	25 422	31 707	57 129
Tacupeto	Sonora	756	786	1 542
Tahdziú	Yucatán	673	625	1 298
Tahmek	»	831	881	1 712
Tala	Jalisco	5 527	5 639	11 166
Talea de Castro, San Miguel	Oaxaca	1 122	1 303	2 425
Talpa de Allende	Jalisco	4 455	4 790	9 245
Tamalín	Veracruz	2 655	2 330	4 985
Tamazola, San Juan	Oaxaca	705	710	1 415
Tamazola, Santiago	»	958	1 035	1 993
Tamazula	Durango	4 291	3 875	8 166
Tamazula de Gordiano	Jalisco	7 853	7 895	15 748
Tamazulápam, Espiritu Santo	Oaxaca	712	727	1 439
Tamazulápam, Santa María	»	1 676	1 843	3 519
Tamazulápam, Santo Tomás	»	354	403	757
Tamazunchale	San Luis Potosí	10 742	10 672	21 414
Tamiahua	Veracruz	6 623	6 010	12 633
Tampacán	San Luis Potosí	2 061	2 008	4 069
Tampamolón	»	957	860	1 817
Tampico	Tamaulipas	50 360	44 307	94 667
Tampico Alto	Veracruz	3 252	2 920	6 172
Tancanhuitz	San Luis Potosí	2 388	2 553	4 941
Tancítaro	Michoacán	5 040	4 981	10 021
Tancoco	Veracruz	2 125	1 683	3 808
Tanetze, San Juan	Oaxaca	689	727	1 416
Tangamandapio	Michoacán	3 900	4 013	7 913
Tangancicuaro	»	5 260	5 657	10 917
Tanhuatlo	»	3 750	3 403	7 153
Tanlajas	San Luis Potosí	1 498	1 499	2 997
Tanquián Escobedo	»	1 052	941	1 993
Tantima	Veracruz	2 821	2 558	5 379
Tantoyuca	»	10 134	9 855	19 989
Tapachula	Chiapas	14 303	12 166	26 469
Tapalapa	»	427	432	859
Tapalpa	Jalisco	3 597	3 690	7 287
Tapanatepec, San Pedro	Oaxaca	1 713	1 695	3 408
Tapextla, Santiago	»	383	445	828
Tapilula	Chiapas	585	639	1 224
Tarándacuao	Guanajuato	1 582	1 640	3 222
Tarétan	Michoacán	2 989	3 087	6 076
Tarimoro	Guanajuato	5 976	5 941	11 917
Tasquillo	Hidalgo	2 517	2 952	5 469
Tataltepec, Asunción	Oaxaca	748	725	1 473
Tataltepec, Santa María	»	249	261	510
Tatátilla	Veracruz	1 273	1 267	2 540
Tavela, Santa Ana	Oaxaca	328	382	710
Taviche, San Jerónimo	»	499	527	1 026
Taviche, San Pedro	»	107	94	201
Taxco de Alarcón	Guerrero	9 320	9 720	19 040
Tayata, Santa Catarina	Oaxaca	415	488	903
Tayata, Santa Cruz	»	348	338	686
Teabo	Yucatán	1 564	1 528	3 092
Teapa	Tabasco	4 235	4 331	8 566
Tecali	Puebla	11 080	11 771	22 851
Tecalitlán	Jalisco	3 805	3 958	7 763
Tecámac	México	3 420	3 482	6 902
Tecamachalco	Puebla	19 541	20 951	40 492
Tecate	Baja California, Dto. Nte.	568	448	1 016
Tecoanapa	Guerrero	5 003	5 154	10 157
Tecoatl, San Jerónimo	Oaxaca	535	579	1 114
Tecoh	Yucatán	2 872	2 846	5 718
Tecolotlán	Jalisco	4 112	4 319	8 431
Tecolutla	Veracruz	1 393	1 325	2 718
Tecomán	Colima	2 059	3 058	5 117
Tecomatlán, San Miguel	Oaxaca	281	326	607
Tecomavaca, Santa María	»	369	346	715
Tecomaxtlahuaca, San Sebastián	»	1 769	1 952	3 721

NOMBRES DE LOS MUNICIPIOS	ENTIDADES A QUE PERTENECEN	POBLACION		
		Hombres	Mujeres	TOTAL
Tecoautla	Hidalgo	4 007	4 099	8 106
Tecpan de Galeana	Guerrero	7 306	7 985	15 291
Tecpatán	Chiapas	825	841	1 666
Tectuapán	»	153	139	292
Tecuala	Nayarit	4 715	4 816	9 531
Techaluta	Jalisco	1 488	1 682	3 170
Tehuacán	Puebla	39 528	44 476	84 004
Tehuantepec, Santo Domingo	Oaxaca	4 487	5 227	9 714
Tehuipango	Veracruz	1 412	1 649	3 061
Teita, San Juan	Oaxaca	226	211	437
Teitipac, Magdalena	»	416	471	887
Teitipac, San Juan	»	947	988	1 935
Teitipac, San Sebastián	»	629	648	1 277
Tejalápam, San Felipe	»	1 015	978	1 993
Tejúpam, Santiago	»	1 434	1 603	3 037
Tejupilco	México	9 460	9 462	18 922
Tekantó	Yucatán	1 344	1 202	2 546
Tekax	»	4 591	4 385	8 976
Tekit	»	1 481	1 333	2 814
Tekom	»	572	565	1 137
Telchac	»	906	885	1 791
Telixtlahuaca, San Francisco	Oaxaca	1 013	1 017	2 030
Teloloapan	Guerrero	17 126	17 736	34 862
Temamatla	México	531	580	1 111
Temapache	Veracruz	6 114	5 722	11 836
Temascalapa	México	3 880	3 665	7 545
Temascalcingo	»	6 754	6 758	13 512
Temascaltepec	»	2 820	2 990	5 810
Temax	Yucatán	3 189	3 022	6 211
Temaxcalapa, Santa María	Oaxaca	306	295	601
Temaxcaltepec, Santa María	»	337	368	705
Temoaya	México	4 839	5 094	9 933
Temósachic	Chihuahua	3 535	3 440	6 975
Temozón	Yucatán	1 588	1 511	3 099
Tempoal	Veracruz	7 262	6 786	14 048
Tenabo	Campeche	1 533	1 463	2 996
Tenamaxtlán	Jalisco	2 352	2 541	4 893
Tenampa	Veracruz	841	781	1 622
Tenancingo	México	6 362	7 206	13 568
Tenancingo	Tlaxcala	943	920	1 863
Tenango	Chiapas	306	304	610
Tenango de Doria	Hidalgo	3 909	3 963	7 872
Tenango del Aire	México	582	633	1 215
Tenango del Valle	»	6 903	7 735	14 638
Tenango de Río Blanco	Veracruz	3 740	3 617	7 357
Tenango, San José	Oaxaca	688	735	1 423
Tenango, San Miguel	»	456	431	887
Tenango, Santiago	»	610	638	1 248
Tenango Tepexi	Guerrero	1 089	1 142	2 231
Tenejapa	Chiapas	870	893	1 763
Tenosique	Tabasco	1 846	1 869	3 715
Teocaltiche	Jalisco	8 311	8 752	17 063
Teocelo	Veracruz	2 796	3 131	5 927
Teococuilco, San Pedro	Oaxaca	879	937	1 816
Teocuitatlán de Corona	Jalisco	4 926	5 202	10 128
Teojomulco, Santo Domingo	Oaxaca	810	807	1 617
Teolocholco	Tlaxcala	2 186	2 285	4 471
Teoloyucan	México	2 114	2 002	4 116
Teópam, San Francisco	Oaxaca	260	267	527
Teopisca	Chiapas	1 476	1 498	2 974
Teopoxco, Santa María	Oaxaca	485	524	1 009
Teotepec, Santa Lucía	»	773	746	1 519
Teotihuacán	México	2 807	2 393	5 200
Teotilápam, San Andrés	Oaxaca	712	782	1 494
Teotitlán del Camino	»	1 406	1 537	2 943
Teotitlán del Valle	»	1 133	1 108	2 241
Teotongo, Santiago	»	516	569	1 085
Teozacoalco, San Pedro	»	253	297	550
Tepache	Sonora	1 222	1 111	2 333
Tepakán	Yucatán	853	848	1 701
Tepalcatepec	Michoacán	1 966	1 702	3 668
Tepalcatepec, San Pedro	Oaxaca	429	468	897
Tepalcingo	Morelos	2 608	2 645	5 253
Tepantepec, San Mateo	Oaxaca	395	392	787
Tepantlali, Santa María	»	372	406	778

NOMBRES DE LOS MUNICIPIOS	ENTIDADES A QUE PERTENECEN	POBLACION		
		Hombres	Mujeres	TOTAL
Tepatitlán de Morelos	Jalisco	17 153	17 546	34 699
Tepatlatxco	Veracruz	1 254	1 213	2 467
Tepeaca	Puebla	20 451	21 397	41 848
Tepeapulco	Hidalgo	2 422	2 221	4 643
Tepecoacuilco de Trujano	Guerrero	6 461	6 705	13 166
Tepechitlán	Zacatecas	4 089	4 339	8 428
Tepehuacán de Guerrero	Hidalgo	4 598	4 459	9 057
Tepehuanes	Durango	5 995	6 098	12 093
Tepeji del Río	Hidalgo	4 062	4 160	8 222
Tepejillo, Santos Reyes	Oaxaca	488	417	905
Tepelmeme, Villa de Morelos	»	829	941	1 770
Tepetitlán	Hidalgo	1 847	1 954	3 801
Tepetlán	Veracruz	1 999	1 891	3 890
Tepetlaoxtoc	México	2 425	2 317	4 742
Tepetlapa	Oaxaca	181	180	361
Tepetlapa, San Andrés	»	228	250	478
Tepetlapa, Santiago	»	563	579	1 142
Tepetlixpa	México	1 402	1 498	2 900
Tepetongo	Zacatecas	3 049	3 186	6 235
Tepetzintla	Veracruz	2 400	2 053	4 453
Tepeuxila, San Juan	Oaxaca	832	924	1 756
Tepexi	Puebla	18 838	20 297	39 135
Tepeyanco	Tlaxcala	2 016	2 117	4 133
Tepezalá	Aguascalientes	1 821	1 919	3 740
Tepic	Nayarit	13 668	15 116	28 784
Teposcolula, San Juan	Oaxaca	1 030	1 067	2 097
Teposcolula, San Pedro y San Pablo	»	1 321	1 391	2 712
Tepotzotlán	México	3 410	3 214	6 624
Tepoztlán	Morelos	1 896	1 940	3 836
Tepupa	Sonora	307	354	661
Tepuxtepec, Santo Domingo	Oaxaca	378	365	743
Tequila	Jalisco	6 048	6 346	12 394
Tequisistlán, Magdalena	Oaxaca	547	572	1 119
Tequixquiác	México	3 009	2 930	5 939
Tequixtepec, San Miguel	Oaxaca	618	678	1 296
Tequixtepec, San Pedro y San Pablo	»	657	801	1 458
Terán	Chiapas	768	737	1 505
Terrenate	Tlaxcala	1 960	1 845	3 805
Tesechoacán	Veracruz	4 341	4 306	8 647
Tetaltepec, Magdalena	Oaxaca	358	346	704
Tetecala	Morelos	1 082	1 096	2 178
Tetela	Puebla	18 846	19 864	38 710
Tetepango	Hidalgo	3 356	3 421	6 777
Tetepec, Santiago	Oaxaca	744	655	1 399
Tetipac	Guerrero	5 804	6 098	11 902
Tetiz	Yucatán	827	800	1 627
Tetla	Tlaxcala	2 117	1 918	4 035
Tetlatlahuca	»	2 448	2 564	5 012
Teuchitlán	Jalisco	2 101	2 119	4 220
Teutila, San Pedro	Oaxaca	548	530	1 078
Texcalcingo, Santiago	»	486	497	983
Texcaltitlán	México	3 097	3 304	6 401
Texcalyacac	»	520	602	1 122
Texcatepec	Veracruz	1 472	1 399	2 871
Texcatitlán, Santa María	Oaxaca	361	314	675
Texcoco	México	9 296	9 584	18 880
Texhuacán	Veracruz	667	725	1 392
Texistepec	»	703	765	1 468
Texmelucan, San Lorenzo	Oaxaca	588	557	1 145
Textitlán, Santiago	»	475	508	983
Teya	Yucatán	703	646	1 349
Teziutlán	Puebla	15 949	17 637	33 586
Tezoatlán de Segura y Luna	Oaxaca	3 316	3 585	6 901
Tezontepec	Hidalgo	1 395	1 481	2 876
Tezontepec de Aldama	»	3 015	2 982	5 997
Tezoyuca	México	767	760	1 527
Tianguiستenco	»	4 614	5 119	9 733
Tianguiستengo	Hidalgo	5 809	6 017	11 826
Ticuá, Santa Catarina	Oaxaca	652	754	1 406
Ticul	Yucatán	4 678	4 673	9 351
Tidaá, San Pedro	Oaxaca	560	634	1 194
Tierra Blanca	Guanajuato	2 575	2 565	5 140
Tierra Blanca	Veracruz	5 662	5 523	11 185
Tierra Nueva	San Luis Potosí	2 260	2 583	4 843
Tihuatlán	Veracruz	2 810	2 612	5 422

NOMBRES DE LOS MUNICIPIOS	ENTIDADES A QUE PERTENECEN	POBLACION		
		Hombres	Mujeres	TOTAL
Tijaltepec, San Pablo	Oaxaca	410	330	740
Tila	Chiapas	3 674	3 392	7 066
Tilantongo, Santiago	Oaxaca	1 874	1 794	3 668
Tilcajete, San Martín	»	335	374	709
Tilquiápam, San Miguel	»	693	755	1 448
Tillo, Santiago	»	209	235	444
Timilpan	México	2 739	2 787	5 526
Timucuy	Yucatán	1 040	991	2 031
Tingambato	Michoacán	2 239	2 293	4 532
Tingüindín	»	4 688	4 912	9 600
Tinum	Yucatán	947	870	1 817
Tiquicheo	Michoacán	3 923	3 732	7 655
Tixá, San Miguel	Oaxaca	687	791	1 478
Tixcacalcupul	Yucatán	396	386	782
Tixkokob	»	3 578	3 568	7 146
Tixmehuac	»	1 441	1 367	2 808
Tixtla de Guerrero	Guerrero	4 761	5 171	9 932
Tizapán el Alto	Jalisco	3 742	3 952	7 694
Tizayuca	Hidalgo	1 733	1 716	3 449
Tizimín	Yucatán	3 014	2 964	5 978
Tlacamama, San Miguel	Oaxaca	801	859	1 660
Tlacoachixtlahuaca	Guerrero	2 726	2 702	5 428
Tlacoapa	»	1 070	1 191	2 261
Tlacoatzintepec, San Juan Bautista	Oaxaca	356	376	732
Tlacoahuaya, San Jerónimo	»	694	702	1 396
Tlacojálpan	Veracruz	706	678	1 384
Tlacolula de Matamoros	Oaxaca	2 980	3 132	6 112
Tlacolulan	Veracruz	2 754	2 635	5 389
Tlacolulita, Asunción	Oaxaca	324	385	709
Tlacotalpam	Veracruz	4 770	5 367	10 137
Tlacotepec	Guerrero	5 835	5 733	11 568
Tlacotepec	Veracruz	942	999	1 941
Tlacotepec, Magdalena	Oaxaca	365	358	723
Tlacotepec, Plumas	»	390	450	840
Tlacotepec, San Agustín	»	535	658	1 193
Tlacotepec, San Jacinto	»	426	412	838
Tlacotepec, San Miguel	»	1 226	1 247	2 473
Tlachichilco	Veracruz	1 588	1 475	3 063
Tlachichilco, San Juan Bautista	Oaxaca	550	531	1 081
Tlahuiltepa	Hidalgo	3 454	3 349	6 803
Tlalhuitoltepec, Santa María	Oaxaca	1 552	1 680	3 232
Tlajomulco	Jalisco	7 516	7 428	14 944
Tlalchapa	Guerrero	3 446	3 585	7 031
Tlalixcoyan	Veracruz	4 721	4 585	9 306
Tlalixtac de Cabrera	Oaxaca	955	929	1 884
Tlalixtac, Santa María	»	351	394	745
Tlalmanalco	México	3 087	2 933	6 020
Tlalnelhuayocan	Veracruz	1 214	1 150	2 364
Tlalnepantla	México	5 142	4 858	10 000
Tlalnepantla	Morelos	377	432	809
Tlalpam	Distrito Federal	5 418	5 123	10 541
Tlalpujahuá	Michoacán	9 588	10 040	19 628
Tlaltizapán	Morelos	1 708	1 682	3 390
Tlanalapan	Hidalgo	1 010	896	1 906
Tlanchinol	»	5 292	5 277	10 569
Tlapa	Guerrero	3 883	4 111	7 994
Tlapacoyan	Veracruz	3 661	3 886	7 547
Tlapacoyan, Santa Ana	Oaxaca	1 062	1 114	2 176
Tlapancingo, San Francisco	»	617	616	1 233
Tlapiltepec, San Mateo	»	443	495	938
Tlaquepaque	Jalisco	5 782	6 370	12 152
Tlaquilpan	Veracruz	596	642	1 238
Tlaquiltenango	Morelos	2 083	2 017	4 100
Tlatayápam, Santo Domingo	Oaxaca	221	214	435
Tlatepusco, San Pedro	»	299	294	593
Tlatlauquitepec	Puebla	10 805	11 714	22 519
Tlatlaya	México	6 494	6 250	12 744
Tlaxcala	Tlaxcala	2 738	3 263	6 001
Tlaxco	»	5 595	5 467	11 062
Tlaxcoapan	Hidalgo	2 298	2 384	4 682
Tlaxiaco, Santa María Asunción	Oaxaca	4 645	5 042	9 687
Tlayacapan	Morelos	1 550	1 607	3 157
Tlazazalca	Michoacán	2 156	2 304	4 460
Tlazoyaltepec, Santiago	Oaxaca	828	894	1 722
Tlilápam	Veracruz	280	303	583

NOMBRES DE LOS MUNICIPIOS	ENTIDADES A QUE PERTENECEN	POBLACION		
		Hombres	Mujeres	TOTAL
Todos Santos	Baja California, Dto. Sur	1 279	1 322	2 601
Tolcayuca	Hidalgo	3 617	3 524	7 141
Tolimán	Jalisco	951	1 051	2 002
Tolimán	Querétaro	13 433	13 887	27 320
Toluca	México	36 309	41 689	77 998
Tomaltepec, Santo Domingo	Oaxaca	405	459	864
Tomatlán	Jalisco	3 962	3 959	7 921
Tomatlán	Veracruz	942	995	1 937
Tominil	Durango	2 065	2 001	4 066
Tonalá	Chiapas	4 897	5 016	9 913
Tonalá	Jalisco	3 310	3 259	6 569
Tonalá, Santo Domingo	Oaxaca	1 576	1 589	3 165
Tonaltepec, Santo Domingo	»	435	504	939
Tonameca, Santa María	»	433	430	863
Tonatico	México	1 345	1 387	2 732
Tonaya	Jalisco	2 510	2 692	5 202
Tonayán	Veracruz	1 171	1 176	2 347
Tonila	Jalisco	2 742	2 625	5 367
Topia	Durango	1 474	1 571	3 045
Topiltepec, San Pedro	Oaxaca	438	511	949
Torin	Sonora	1 650	600	2 250
Torreón	Coahuila	26 763	29 686	56 449
Totatiche	Jalisco	3 140	3 226	6 366
Totolac	Tlaxcala	1 729	1 786	3 515
Totolapa	Chiapas	566	616	1 182
Totolápam, San Pedro	Oaxaca	224	236	460
Totolapan	Morelos	667	695	1 362
Totolapilla, Santa María	Oaxaca	355	303	658
Totomachapa, San Pedro	»	275	281	556
Totontepec, Santa María	»	1 729	1 881	3 610
Tototlán	Jalisco	3 801	3 757	7 558
Totutla	Veracruz	1 875	1 923	3 798
Toxpálam, San Martín	Oaxaca	616	629	1 245
Tribus de los Indios Mayas	Quintana Roo	2 200	1 800	4 000
Trincheras	Sonora	1 016	910	1 926
Trinidad de Zaachila	Oaxaca	807	790	1 597
Trinidad La	Chiapas	677	680	1 357
Trinitaria La	»	4 123	4 487	8 610
Tubutama	Sonora	936	804	1 740
Tula	Tamaulipas	2 768	2 593	5 361
Tula de Allende	Hidalgo	6 083	5 879	11 962
Tulancingo	»	7 402	8 535	15 937
Tulancingo	Oaxaca	361	483	844
Tultepec	México	1 455	1 487	2 942
Tultitlán	»	2 517	2 480	4 997
Tumbalá	Chiapas	2 344	2 294	4 638
Tunkas	Yucatán	850	716	1 566
Tuñuchi, San Mateo	Oaxaca	239	293	532
Tutla, San Sebastián	»	610	674	1 284
Tututepec, San Pedro	»	2 334	2 470	4 804
Tuxcacuesco	Jalisco	2 057	2 060	4 117
Tuxcueca	»	2 110	2 253	4 363
Túxпам	Veracruz	10 409	10 356	20 765
Tuxpan	Jalisco	3 627	3 901	7 528
Tuxpan	Michoacán	4 551	4 476	9 027
Tuxpan	Nayarit	4 261	4 393	8 654
Tuxtepec, San Juan Bautista	Oaxaca	3 614	3 848	7 462
Tuxtilla	Veracruz	499	510	1 009
Tuxtla	Chiapas	6 598	7 872	14 470
Tuxtla Chico	»	5 050	4 921	9 971
Tuzantán	»	1 741	1 390	3 131
Tuzantla	Michoacán	4 033	3 738	7 771
Tzompantepec	Tlaxcala	2 024	2 026	4 050
Tzucacab	Yucatán	855	703	1 558
U				
Uayma	Yucatán	785	790	1 575
Umán	»	3 555	3 235	6 790
Unión de San Antonio	Jalisco	6 135	6 182	12 317
Unión de Tula	»	4 040	4 083	8 123
Unión Hidalgo	Oaxaca	1 918	2 035	3 953
Unión Juárez	Chiapas	2 510	1 745	4 255
Unión La	Guerrero	6 110	6 156	12 266
Ures	Sonora	3 086	3 268	6 354

NOMBRES DE LOS MUNICIPIOS	ENTIDADES A QUE PERTENECEN	POBLACION		
		Hombres	Mujeres	TOTAL
Uriangato	Guanajuato	4 072	4 119	8 191
Urique	Chihuahua	2 077	2 007	4 084
Uruáchic	»	2 884	3 016	5 900
Uruapan	Michoacán	8 936	10 590	19 526
Usila, San Felipe	Oaxaca	1 773	1 949	3 722
V				
Valparaíso	Zacatecas	6 072	6 286	12 358
Valladolid	Yucatán	6 244	6 379	12 623
Vallecillo	Nuevo León	1 492	1 485	2 977
Valle de Bravo	México	3 237	3 241	6 478
Valle de Juárez	Jalisco	1 858	2 163	4 021
Valle de Santiago	Guanajuato	16 605	17 567	34 172
Valle Nacional, San Juan Bautista	Oaxaca	1 350	1 253	2 603
Vega de Alatorre	Veracruz	2 034	1 960	3 994
Venado	San Luis Potosí	3 752	4 093	7 845
Ventanas	Durango	1 077	1 035	2 112
Veracruz	Veracruz	27 836	30 389	58 225
Veta Grande	Zacatecas	1 037	1 047	2 084
Victoria	Durango	2 583	2 555	5 138
Victoria	Guanajuato	3 061	3 226	6 287
Victoria	Tamaulipas	11 022	11 577	22 599
Victoria, San Lorenzo	Oaxaca	532	513	1 045
Viesca	Coahuila	3 174	2 975	6 149
Vigas Las	Veracruz	1 676	1 798	3 474
Villa Alta, San Idefonso	Oaxaca	741	744	1 485
Villa Corona	Jalisco	2 590	2 638	5 228
Villa Coronado	Chihuahua	1 166	1 114	2 280
Villa-Corzo	Chiapas	1 043	1 010	2 053
Villa de Alvarez	Colima	2 124	2 285	4 409
Villa de Allende	México	4 096	4 218	8 314
Villa de Arriaga	San Luis Potosí	3 611	3 487	7 098
Villa de Cos	Zacatecas	3 000	3 012	6 012
Villa de Etlá, San Pablo	Oaxaca	1 369	1 489	2 858
Villa de Etlá, San Pedro y San Pablo	»	790	925	1 715
Villa de Guadalupe	San Luis Potosí	3 563	3 483	7 046
Villa de Guerrero	»	2 905	2 859	5 764
Villa del Carbón	México	4 280	4 427	8 707
Villa del Refugio	Zacatecas	3 364	3 429	6 793
Villa de Meoqui	Chihuahua	2 603	2 653	5 256
Villa de Pozos	San Luis Potosí	2 265	2 205	4 470
Villa de Ramos	»	2 671	2 586	5 257
Villa de Reyes	»	4 506	4 486	8 992
Villa de Seris	Sonora	1 485	1 396	2 881
Villa de Zaragoza	San Luis Potosí	3 665	3 636	7 301
Villa Díaz Ordaz	Oaxaca	994	1 035	2 029
Villa Escobedo	Chihuahua	2 754	2 497	5 251
Villa-Flores	Chiapas	1 901	1 868	3 769
Villa García	Zacatecas	5 387	5 433	10 820
Villa González	Chihuahua	1 566	1 508	3 074
Villagrán	Tamaulipas	4 078	3 892	7 970
Villa Guerrero	México	3 917	4 194	8 111
Villa Jiménez	Michoacán	3 537	3 503	7 040
Villaldama	Nuevo León	3 385	3 272	6 657
Villanueva	Zacatecas	4 877	4 997	9 874
Villa Ocampo	Durango	3 039	2 823	5 862
Villa Pesqueira	Sonora	772	873	1 645
Villa Victoria	México	6 131	6 117	12 248
Vista Hermosa de Negrete	Michoacán	4 095	3 767	7 862
Vista Hermosa, La Trinidad	Oaxaca	186	232	418
X				
Xadani, Santa María	Oaxaca	675	673	1 348
Xagacia, Santo Domingo	»	387	384	771
Xalostoc	Tlaxcala	1 544	1 467	3 011
Xalpatlahuac	Guerrero	2 134	2 036	4 170
Xaltocan	Tlaxcala	2 378	2 265	4 643
Xanica, Santiago	Oaxaca	512	503	1 015
Xiacuí, Santiago	»	536	614	1 150
Xicohtencatl	Tamaulipas	2 137	2 226	4 363
Xicohtencatl	Tlaxcala	2 178	2 311	4 489
Xichú	Guanajuato	1 366	1 392	2 758
Xilitla	San Luis Potosí	8 191	8 053	16 244

NOMBRES DE LOS MUNICIPIOS	ENTIDADES A QUE PERTENECEN	POBLACION		
		Hombres	Mujeres	TOTAL
Xindihui, San Mateo	Oaxaca	466	493	959
Xitla, Santa Cruz	»	384	397	781
Xiutepec	Morelos	1 013	948	1 961
Xochel	Yucatán	649	678	1 327
Xochiatipan	Hidalgo	2 768	2 832	5 600
Xochicoatlán	»	2 779	2 971	5 750
Xochihuehuetlán	Guerrero	2 297	2 324	4 621
Xochimilco	Distrito Federal	13 748	13 643	27 391
Xochimilco, Santo Tomás	Oaxaca	561	743	1 304
Xochistlahuaca	Guerrero	2 008	1 976	3 984
Xochitepec	Morelos	1 889	1 804	3 693
Xonacatlán	México	2 516	2 755	5 271
Xoxocotla	Veracruz	506	551	1 057
Xoxocotlán, Santa Cruz	Oaxaca	1 143	1 152	2 295
Y				
Yaá, San Andrés	Oaxaca	417	408	825
Yaé, San Juan	»	862	890	1 752
Yaganiza, San Pablo	»	337	330	667
Yagavila, Santa Cruz	»	225	199	424
Yahualica	Hidalgo	7 309	7 323	14 632
Yahualica	Jalisco	7 060	7 393	14 453
Yaitepec, Santiago	Oaxaca	496	472	968
Yajalón	Chiapas	2 033	2 167	4 200
Yalálag, Villa Hidalgo	Oaxaca	1 854	1 939	3 793
Yalina, Santa María	»	479	469	948
Yaneri, San Pedro	»	214	206	420
Yanhuitlán, Santo Domingo	»	780	888	1 668
Yatareni, San Agustín	»	322	326	648
Yateé, San Francisco	»	267	125	392
Yatzachi el Bajo, San Baltasar	»	527	631	1 158
Yatzachi, Santa Inés	»	343	350	693
Yatzona, San Juan	»	393	386	779
Yauhquemehcan	Tlaxcala	1 759	1 835	3 594
Yautepec	Morelos	1 786	1 767	3 553
Yautepec, San Bartolo	Oaxaca	314	364	678
Yautepec, San Carlos	»	1 587	1 672	3 259
Yaveo, Santiago	»	853	852	1 705
Yavesia, Santa María	»	421	497	918
Yaxkukul	Yucatán	379	379	758
Yecapixtla	Morelos	2 114	2 179	4 293
Yécora	Sonora	1 598	1 601	3 199
Yecuatla	Veracruz	1 340	1 270	2 610
Yesca La	Nayarit	4 407	3 960	8 367
Yobain	Yucatán	578	523	1 101
Yodocono, Magdalena	Oaxaca	702	710	1 412
Yodohino, Santo Domingo	»	247	249	496
Yojovi, Santo Domingo	»	204	226	430
Yolomécatl, Santiago	»	976	1 032	2 008
Yolotepec, Santa María	»	460	519	979
Yólox, San Pedro	»	928	1 027	1 955
Yosondúa, Santiago	»	1 731	1 743	3 474
Yosonotú, Santa Catarina	»	857	952	1 809
Yosoyúa, Santa María	Oaxaca	267	280	547
Yotao, San Miguel	»	234	221	455
Yucuañe, San Bartolo	»	510	611	1 121
Yucucundo, San Francisco	»	291	326	617
Yucuita, San Juan	»	481	544	1 025
Yucuití, Santa María	»	582	542	1 124
Yucunama, San Pedro	»	272	296	568
Yucuñá, Santos Reyes	»	255	263	518
Yucutindó, San Mateo	»	894	822	1 716
Yucuxaco, San Pedro Mártir	»	670	712	1 382
Yucuyachi, Santiago	»	517	544	1 061
Yurécuaro	Michoacán	4 704	5 001	9 705
Yuriria	Guanajuato	11 875	11 948	23 823
Yutanduchi, Santa María	Oaxaca	398	400	798
Z				
Zaachila, Santa María	Oaxaca	2 978	3 224	6 202
Zabache, San Andrés	»	273	307	580
Zacapoaxtla	Puebla	17 990	19 420	37 410
Zacapu	Michoacán	6 660	7 222	13 882

NOMBRES DE LOS MUNICIPIOS	ENTIDADES A QUE PERTENECEN	POBLACION		
		Hombres	Mujeres	TOTAL
Zacatecas	Zacatecas	8 091	10 083	18 174
Zacatelco	Tlaxcala	4 694	5 103	9 797
Zacatepec, San Martín	Oaxaca	357	373	730
Zacatepec, Santa María	»	893	856	1 749
Zacatepec, Santiago	»	871	967	1 838
Zacatlán	Puebla	37 505	39 739	77 244
Zacazonapan	México	525	513	1 038
Zacoalco de Torres	Jalisco	7 045	7 503	14 548
Zacuálpam	Veracruz	2 938	2 867	5 805
Zacualpan	México	5 824	6 221	12 045
Zacualpan de Amilpas	Morelos	2 386	2 410	4 796
Zacualtípán	Hidalgo	3 947	4 561	8 508
Zahuatlán, Magdalena	Oaxaca	389	415	804
Zahuatlán, San Simón	»	271	287	558
Zamora	Michoacán	10 841	12 734	23 575
Zanatepec, Santo Domingo	Oaxaca	1 128	1 154	2 282
Zaniza, Santa María	»	232	246	478
Zapopan	Jalisco	7 169	7 564	14 733
Zapoquila, Santa Catarina	Oaxaca	241	246	487
Zapotiltic	Jalisco	3 710	4 066	7 776
Zapotitlán	Guerrero	1 857	2 037	3 894
Zapotitlán	Jalisco	3 740	4 000	7 740
Zapotitlán del Río	Oaxaca
Zapotitlán, Lagunas	»	1 549	1 554	3 103
Zapotitlán, Palmas	»	353	364	717
Zapotlán del Rey	Jalisco	2 405	2 359	4 764
Zapotlanejo	»	7 406	7 249	14 655
Zaragoza	Coahuila	4 160	3 596	7 756
Zaragoza	Chihuahua	1 901	1 824	3 725
Zaragoza	México	1 723	1 627	3 350
Zaragoza	Veracruz	622	588	1 210
Zautla, San Andrés	Oaxaca	683	716	1 399
Zegache, Santa Ana	»	1 151	1 133	2 284
Zempoala	Hidalgo	5 718	5 608	11 326
Zentla	Veracruz	1 481	1 421	2 902
Zenzontepec, Santa Cruz	Oaxaca	1 562	1 522	3 084
Zimapán	Hidalgo	4 438	5 075	9 513
Zimatlán de Alvarez	Oaxaca	2 530	2 664	5 194
Zinacantán	Chiapas	755	796	1 551
Zinacantepec	México	6 974	7 380	14 354
Zináparo	Michoacán	1 636	1 853	3 489
Zinapécuaro	»	6 776	6 705	13 481
Zirándaro	Guerrero	5 045	4 949	9 994
Zitácuaro	Michoacán	13 882	14 404	28 286
Zitlala	Guerrero	2 666	2 804	5 470
Zitlaltepec	Tlaxcala	1 321	1 376	2 697
Zongolica	Veracruz	7 429	7 304	14 733
Zontecomatlán	»	2 790	2 675	5 465
Zoochila, Santiago	Oaxaca	371	407	778
Zoogocho, Santa María	»	189	211	400
Zoogocho, San Bartolomé	»	577	615	1 192
Zoquiápam, San Lucas	»	1 085	930	2 015
Zoquiápam, Santiago	»	296	309	605
Zoquitlán, Santa María	»	627	705	1 332
Zozocolco de Hidalgo	Veracruz	2 353	2 247	4 600
Zumpahuacán	México	1 789	1 878	3 667
Zumpango	»	5 372	5 303	10 675
Zumpango del Río	Guerrero	2 597	2 789	5 386
	TOTAL DE HABITANTES	7 003 785	7 330 995	14 334 780

NOTAS.—Los Municipios de La Reforma, Estado de Chiapas, Zapotitlán del Río, de Oaxaca, y Nuevo Morelos, de Tamaulipas, estaban deshabitados en la fecha en que verifiqué el Censo General.

Por imposibilidad absoluta, no fueron censadas las Tribus Mayas; pero el Gobierno del Territorio supone que aproximadamente, contienen el número de habitantes con que figuran.

Lista de Municipios por grupos, según el número de habitantes

NOMBRES DE LOS MUNICIPIOS	ENTIDADES A QUE PERTENECEN	POBLACION		
		Hombres	Mujeres	TOTAL
Municipios con menos de 100 habitantes				
Coneto	Durango	34	36	70
Municipios de 101 a 200 habitantes				
Quechula	Chiapas	47	56	103
Llano Grande, Santiago	Oaxaca	64	63	127
Espinal de Morelos	Chiapas	78	91	169
Atoyac, San Pedro (Huajuápam)	Oaxaca	96	93	189
		285	303	588
Municipios de 201 a 300 habitantes				
Taviche, San Pedro	Oaxaca	107	94	201
San Felipe Tizapa	Chiapas	104	113	217
Tectuapán	»	153	139	292
Amilpas, Santa Cruz	Oaxaca	143	153	296
Lachivía, Santiago	»	137	162	299
		644	661	1 305
Municipios de 301 a 400 habitantes				
Santiago	Chiapas	162	149	311
Añañe, San Pedro	Oaxaca	158	162	320
Hidalgo	Chiapas	158	168	326
Santa Marta	»	173	170	343
Ixtaltepec, Santiago	Oaxaca	159	186	345
Mixtepec, San Miguel	»	171	174	345
Ejutla, San Miguel	»	171	190	361
Tepetlapa	»	181	180	361
Hacienda de Santa Ana	»	173	192	365
Mixquixtlahuaca	»	163	206	369
Ateixtlahuaca, Santa Ana	»	175	196	371
San Agustín de las Juntas	»	181	203	384
Yatce, San Francisco	»	267	125	392
San Martín de los Cansecos	»	195	203	398
Zoogochí, Santa María	»	189	211	400
		2 676	2 715	5 391
Municipios de 401 a 500 habitantes				
Güilá, San Pablo	Oaxaca	201	207	408
Hacienda de San Guillermo	»	207	209	416
Vista Hermosa, La Trinidad	»	186	232	418
Yaneri, San Pedro	»	214	206	420
Rayón, Santa Ana	»	220	202	422
Cajonos, San Miguel	»	200	224	424
Yagavila, Santa Cruz	»	225	199	424
Roatina, Santa Catarina	»	206	221	427
Yojovi, Santo Domingo	»	204	226	430
Tlatayápam, Santo Domingo	»	221	214	435
Teita, San Juan	»	226	211	437
Guienagati, Santa María	»	224	214	438

NOMBRES DE LOS MUNICIPIOS	ENTIDADES A QUE PERTENECEN	POBLACION		
		Hombres	Mujeres	TOTAL
Jacatepec, Santa María	Oaxaca	236	207	443
Tillo, Santiago	»	209	235	444
Guelaxé, Santa María	»	210	236	446
Jaltepetongo, San Pedro	»	228	221	449
Acatlancito, Asunción	»	214	240	454
Yotao, San Miguel	»	234	221	455
Duraznos, San Martín	»	239	217	456
Soyatitán	Chiapas	228	230	458
San José del Peñasco	Oaxaca	217	242	459
San Miguel del Río	»	219	240	459
Totolápam, San Pedro	»	224	236	460
Nopala, San Pedro	»	218	251	469
Huaxpaltepec, San Andrés	»	246	226	472
Santa Lucía del Camino	»	251	223	474
Coyotepec, Santa María	»	245	230	475
Cajonos, San Francisco	»	216	260	476
Tepetlapa, San Andrés	»	228	250	478
Zaniza, Santa María	»	232	246	478
Hacienda de Taniche	»	235	244	479
Huajolotipac, Santiago	»	226	253	479
Ocotlán, Magdalena	»	251	228	479
Abasolo	Nuevo León	263	217	480
Huayápam, San Andrés	Oaxaca	233	251	484
Zapoquila, Santa Catarina	»	241	246	487
Ixtlahuaca, San Andrés	»	243	248	491
Lajarcía, San Juan	»	248	243	491
Magdalena	Veracruz	236	255	491
Yodohino, Santo Domingo	Oaxaca	247	249	496
Elotepec, San Juan	»	250	249	499
		9 301	9 459	18 760
Municipios de 501 a 1 000 habitantes				
Montaña, San Jerónimo	Oaxaca	241	260	501
Marcos Pérez, San Miguel	»	240	263	503
Loxicha, San Baltasar	»	250	254	504
Ozumacín, San Pedro	»	259	250	509
Tataltepec, Santa María	»	249	261	510
Quialana, San Nicolás	»	271	241	512
Monte de León, San Marcos	»	242	273	515
Celestún	Yucatán	272	243	515
Chindúa, San Francisco	Oaxaca	239	277	516
Chicomezúchil, San Juan	»	233	284	517
Igualtepec, San Juan	»	262	256	518
Yucuñá, Santos Reyes	»	255	263	518
Nejapilla, Santiago	»	252	270	522
Igüitlán Plumas, Santiago	»	246	277	523
Cuyotepeji, Asunción	»	259	267	526
Suaqui Grande	Sonora	245	281	526
Teópam, San Francisco	Oaxaca	260	267	527
Tuñuchi, San Mateo	»	239	293	532
Lachixío, San Vicente	»	262	273	535
Cajonos, San Mateo	»	258	278	536
Acutla, San Antonio	»	257	280	537
Nuxaño, San Francisco	»	256	284	540
Oquitoa	Sonora	269	271	540
Diuxi, San Juan	Oaxaca	304	243	547
Lagalera, Santiago	»	283	264	547
Yosoyúa, Santa María	»	267	280	547
Teozacoalco, San Pedro	»	253	297	550
Mariscal	Chiapas	285	267	552
Cahuacuá, San Francisco	Oaxaca	277	278	555
Río Lagartos	Yucatán	304	251	555
Jicotlán, Magdalena	Oaxaca	269	287	556
Suchitepec, San Juan Bautista	»	281	275	556
Totomachapa, San Pedro	»	275	281	556
Nuevo Sitalá	Chiapas	297	261	558
Zahuatlán, San Simón	Oaxaca	271	287	558
Ixcuintepec, Santiago	»	289	270	559
Miahuatlán, Santa Lucía	»	285	275	560
Nundaco, Santa Cruz	»	284	276	560
Almolongas, San Simón	»	279	285	564
Loxicha, San Bartolomé	»	284	281	565

NOMBRES DE LOS MUNICIPIOS	ENTIDADES A QUE PERTENECEN	POBLACION		
		Hombres	Mujeres	TOTAL
Yucunama, San Pedro	Oaxaca	272	296	568
Hidalgo	Coahuila	345	229	574
Cholula, San Pedro	Oaxaca	289	286	575
Zabache, San Andrés	»	273	307	580
Piedras, San Miguel	»	277	304	581
Santa Cruz	»	288	295	583
Tlilápam	Veracruz	280	303	583
Soledad La	Oaxaca	292	292	584
Comaltepec, Santiago	»	255	331	586
Nejápam, San Mateo	»	288	300	588
San Nicolás de los Montes	San Luis Potosí	323	266	589
Analco, San Juan Evangelista	Oaxaca	278	312	590
Tlaxepusco, San Pedro	»	299	294	593
Macuiltianguis, San Pablo	»	266	329	595
Atoyaquillo, Asunción	»	296	301	597
Colotepec, Santa María	»	293	304	597
Atil	Sonora	296	301	597
Roayaga, Santo Domingo	Oaxaca	271	327	598
Albarradas, San Lorenzo	»	281	318	599
Chapulapa, San Francisco	»	302	297	599
Jocotipac, San Pedro	»	310	291	601
Temascalapa, Santa María	»	306	295	601
Rancho de Rojas	»	318	284	602
Santa Inés del Monte	»	289	313	602
Zoquiápam, Santiago	»	296	309	605
Tecomatlán, San Miguel	»	281	326	607
Mulatos	Sonora	316	292	608
Lachigoló, San Francisco	Oaxaca	290	319	609
Tenango	Chiapas	306	304	610
Hacienda de Valdeflores	Oaxaca	291	321	612
Cieneguilla, San Juan	»	286	327	613
Hacienda de la Pe	»	323	292	615
Nicapa	Chiapas	289	328	617
Yucucundo, San Francisco	Oaxaca	291	326	617
Estetla, Santa Catarina	»	305	314	619
Santa María del Rosario	»	310	310	620
Tacahua, Santa Cruz	»	351	271	622
San Andrés Tenejápam	Veracruz	300	323	623
Benito Juárez	Oaxaca	333	295	628
Nuevo León	Chiapas	304	325	629
Cuatro Venados, San Pablo	Oaxaca	307	322	629
Acatepec, Santa Cruz	»	297	335	632
Aloápam, San Miguel	»	296	336	632
Jalatlaco, San Matías	»	291	345	636
Nanahuatípam, San Antonio	»	298	340	638
San Felipe del Agua	»	342	298	640
Molinos, San Pedro	»	293	349	642
Huiloápam	Veracruz	318	326	644
Chicoasén	Chiapas	316	329	645
Huitepec, San Antonio	Oaxaca	326	320	646
San Miguel, Santa Flor	»	315	333	648
Yatarení, San Agustín	»	322	326	648
Coatlán, San Miguel	»	312	338	650
Naica	Chihuahua	344	311	655
Totolapilla, Santa María	Oaxaca	355	303	658
Hacienda de Güenduláin	»	385	274	659
Amatlán, San Ildelfonso	»	298	363	661
Tepupa	Sonora	307	354	661
Chicahua, San Miguel	Oaxaca	322	341	663
Coatlán, San Vicente	»	321	346	667
Sinichua, San Antonio	»	323	344	667
Yaganiza, San Pablo	»	337	330	667
Chochos, Santo Niño	»	322	347	669
Panixtlahuaca, San Miguel	»	334	337	671
Lachixío, Santa María	Oaxaca	335	337	672
Tabaá, San Juan	»	309	364	673
Ozolotepec, San Marcial	»	328	347	675
Texcatitlán, Santa María	»	361	314	675
Yautepec, San Bartolo	»	314	364	678
Ocotlán, Santa Catarina	Oaxaca	336	345	681
Chilateca, San Jacinto	»	338	347	685
San Felipe de Jesús	Sonora	338	347	685
Tayata, Santa Cruz	Oaxaca	348	338	686
Ocopetatillo, San Pedro	»	317	371	688
Peñoles, Santa María	»	346	342	688

NOMBRES DE LOS MUNICIPIOS	ENTIDADES A QUE PERTENECEN	POBLACION		
		Hombres	Mujeres	TOTAL
Yatzcechi, Santa Inés	Oaxaca	343	350	693
Quieri, Santa Catalina	»	334	360	694
Sola, San Ildelfonso	»	327	368	695
Palmillas	Tamaulipas	370	327	697
Río Hondo, San Sebastián	Oaxaca	361	339	700
Tetaltepec, Magdalena	»	358	346	704
Temaxcaltepec, Santa María	»	337	368	705
Mazaltepec, Santo Tomás	»	356	351	707
Tilcajete, San Martín	»	335	374	709
Tlacolulita, Asunción	»	324	385	709
Ixil	Yucatán	379	331	710
Tavela, Santa Ana	Oaxaca	328	382	710
Tecomavaca, Santa María	»	369	346	715
San Juan de los Cues	»	349	367	716
Santa Ana del Valle	»	341	375	716
Suchixtepec, San Miguel	»	364	353	717
Zapotitlán, Palmas	»	353	364	717
Sucilá	Yucatán	380	337	717
Petlapa, San Juan	Oaxaca	391	328	719
Ozolotepec, San Francisco	»	365	355	720
Jaltepetongo, San Francisco	»	350	371	721
Tlacotepec, Magdalena	»	365	358	723
Amatlán, San Miguel	»	361	364	725
Chilixtlahuaca, Santiago	»	362	364	726
Coetzala	Veracruz	365	362	727
San Felipe, Ecatepec	Chiapas	338	391	729
Guaquitepec	»	370	360	730
Cozoltepec, Santa Gertrudis	Oaxaca	348	382	730
Zacatepec, San Martín	»	357	373	730
Quiechapa, San Pedro Mártir	»	356	376	732
Tlacoatzintepec, San Juan Bautista	»	356	376	732
San Miguel Mitontic	Chiapas	387	350	737
Tijaltepec, San Pablo	Oaxaca	410	330	740
Peñas, San Martín	»	374	369	743
Tepuxtepec, Santo Domingo	»	378	365	743
Estancia Grande, San José	»	336	408	744
Sayultepec, San Juan	»	346	398	744
Atitlán, Santiago	»	380	365	745
Tlalixtac, Santa María	»	351	394	745
Mixtepec, San Juan (Miahuatlán)	»	342	406	748
Sibacá	Chiapas	381	368	749
Metapa	»	402	349	751
Cántaros, San Pedro	Oaxaca	374	380	754
Juchatengo, San Pedro	»	390	365	755
Tamazulápam, Santo Tomás	»	354	403	757
Suchixtlahuaca, San Cristóbal	»	329	429	758
Yaxkukul	Yucatán	379	379	758
Susticacán	Zacatecas	370	390	760
Abasolo, San Sebastián	Oaxaca	375	392	767
Xagacia, Santo Domingo	»	387	384	771
Coatlán, San Sebastián	»	395	379	774
Tepantlali, Santa María	»	372	406	778
Zoochila, Santiago	»	371	407	778
Soyaló	Chiapas	369	410	779
Yatzona, San Juan	Oaxaca	393	386	779
San Diego, La Reforma	Chiapas	377	404	781
Xitla, Santa Cruz	Oaxaca	384	397	781
Nochixtlán, San Juan	»	347	435	782
Tixcacalcupul	Yucatán	396	386	782
Etla, Soledad	Oaxaca	365	418	783
Solusuchiapa	Chiapas	376	408	784
Tepantepec, San Mateo	Oaxaca	395	392	787
Atatlahuca, San Juan Bautista	»	400	390	790
Jayacatlán, San Juan Bautista	»	413	379	792
Ixmatalhuacan	Veracruz	419	373	792
Coapilla	Chiapas	373	421	794
Hacienda de Poblete	Oaxaca	405	389	794
San Ignacio	Sonora	405	391	796
San Juan Miahuatlán	Veracruz	391	405	796
Mixtepec, Magdalena	Oaxaca	398	400	798
San Francisco del Mar	»	400	398	798
Sitio de Xitlapehua	»	370	428	798
Yutanduchi, Santa María	»	398	400	798
Etla, San Agustín	»	411	388	799
Siniyuvi, San Pedro	»	408	391	799

NOMBRES DE LOS MUNICIPIOS	ENTIDADES A QUE PERTENECEN	POBLACION		
		Hombres	Mujeres	TOTAL
Jalcomulco	Veracruz	409	390	799
Osumacinta	Chiapas	393	408	801
Amoltepec, San Cristóbal	Oaxaca	413	388	801
Ocotlán, San Dionisio	»	378	423	801
San Lucas	Chiapas	364	438	802
Zahuatlán, Magdalena	Oaxaca	389	415	804
Ozolotepec, Santo Domingo	»	395	410	805
Tlalnepantla	Morelos	377	432	809
Achiutla, San Juan	Oaxaca	397	413	810
Quijalana, San Bartolomé	»	407	403	810
Chilateca, San Juan	»	374	438	812
San Pedro el Alto	»	411	405	816
Guelavilá, San Baltasar	»	413	412	825
Yaá, San Andrés	»	417	408	825
Onavas	Sonora	421	404	825
Hacienda de Yaxe	Oaxaca	440	386	826
Nicananduta, San Sebastián	»	403	425	828
Tapextla, Santiago	»	383	445	828
Mixtepec, San Agustín	»	410	419	829
Cacalotepec, Santo Domingo	»	378	453	831
Minas, Santa Catarina	»	417	414	831
Quiavini, San Lucas	»	404	431	835
Amatlán, San Cristóbal	»	409	428	837
Camotlán, San Lucas	»	414	423	837
San Miguel del Soldado	Veracruz	421	416	837
San Dionisio del Mar	Oaxaca	418	420	838
Tlacotepec, San Jacinto	»	426	412	838
Tlacotepec, Plumas	»	390	450	840
Aguacatenango	Chiapas	408	434	842
Tulancingo	Oaxaca	361	483	844
Miltepec, Santiago	»	402	445	847
Etla, Nazareno	»	436	420	856
Tacache Mina, Santa Cruz	»	449	409	858
Tapalapa	Chiapas	427	432	859
Tonameca, Santa María	Oaxaca	433	430	863
Tomaltepec, Santo Domingo	»	405	459	864
Ayuquila, San José	»	410	456	866
Paxtlán, San Andrés	»	435	432	867
Alotepec, Santa María	»	387	482	869
Aquila	Veracruz	420	450	870
Comaltepec, San Juan	Oaxaca	412	461	873
Mazatán	Sonora	434	439	873
Jaltianguis, Santa María	Oaxaca	410	465	875
Papalotla	México	424	452	876
Acapetagua	Chiapas	446	431	877
Abasolo	Tamaulipas	446	433	879
San Antonio de la Cal	Oaxaca	433	449	882
Teitipac, Magdalena	»	416	471	887
Tenango, San Miguel	»	456	431	887
Cortijos, Santa María	»	427	464	891
Chiapilla	Chiapas	429	463	892
Huiloteppec, San Pedro	Oaxaca	428	467	895
Tepalcatepec, San Pedro	»	429	468	897
Guevea, Santiago	»	387	512	899
Mocochá	Yucatán	447	452	899
Ixcatlán, Santa María	Oaxaca	434	466	900
Quiané, Santa Catarina	»	442	458	900
Tayata, Santa Catarina	»	415	488	903
Coatzacoapam, San Juan	»	436	469	905
Tepejillo, Santos Reyes	»	488	417	905
Hidalgo, San Nicolás	»	453	453	906
Ishuatán	Chiapas	460	451	911
Cajonos, San Pedro	Oaxaca	431	480	911
Minas, Santiago	»	462	449	911
San Juan del Río	»	453	459	912
Ocotlán, Santa Lucía	»	449	467	916
Plátanos	Chiapas	472	445	917
Nuxiño, San Andrés	Oaxaca	465	453	918
Yavesia, Santa María	»	421	497	918
Astata, Santiago	»	459	467	926
Camotlán, Santiago	»	462	470	932
Mechoacán, Santa Catarina	»	463	473	936
Sochiapa	Veracruz	466	470	936
Tlapiltepec, San Mateo	Oaxaca	443	495	938
Coatlán, San Jerónimo	»	467	472	939

NOMBRES DE LOS MUNICIPIOS	ENTIDADES A QUE PERTENECEN	POBLACION		
		Hombres	Mujeres	TOTAL
Tonaltepec, Santo Domingo	Oaxaca	435	504	939
Cuaunecuiltitla, San Lorenzo	»	449	494	943
Santa Cruz	Sonora	531	415	946
Ixtepeji, Santa Catarina	Oaxaca	456	492	948
Mixtepec, San Bernardo	»	458	490	948
Yalina, Santa María	»	479	469	948
Topiltepec, San Pedro	»	438	511	949
Chichihualtepec, Santa Marta	»	463	487	950
Chiquihuitlán, Santa Ana	»	451	499	950
Rosario	Sonora	431	521	952
Boca del Río	Veracruz	510	445	955
Xindihui, San Mateo	Oaxaca	466	493	959
Cuncumul	Yucatán	497	462	959
Chimalapa, Santa María	Oaxaca	484	477	961
Soconusco	Veracruz	457	504	961
Porvenir El	Chiapas	507	457	964
Yaitepec, Santiago	Oaxaca	496	472	968
San Pedro Sabana	Chiapas	505	464	969
Santiago del Río	Oaxaca	492	479	971
Chacinkín	Yucatán	490	481	971
Hidalgotitlán	Veracruz	498	475	973
Lachiguiri, Santiago	Oaxaca	461	517	978
Yolotepec, Santa María	»	460	519	979
Granados	Sonora	484	495	979
Texcalcingo, Santiago	Oaxaca	486	497	983
Textitlán, Santiago	»	475	508	983
Capulálpam, San Mateo	»	439	547	986
Lachao, San Juan	»	493	495	988
Cuquila, Santa María	»	495	497	992
Pápalo, Santos Reyes	»	499	497	996
Sola, San Francisco	»	482	514	996
Ocoatepec	Chiapas	503	494	997
		108 560	112 001	220 561
Municipios de 1 001 a 2 000 habitantes				
Reforma La (antes Zapote)	Oaxaca	512	492	1 004
Sayula	Chiapas	485	521	1 006
General Escobedo	Nuevo León	521	487	1 008
Matatlán, Santiago	Oaxaca	499	510	1 009
Teopoxco, Santa María	»	485	524	1 009
Tuxtilla	Veracruz	499	510	1 009
Bokobá	Yucatán	532	477	1 009
Carrizal	Chihuahua	531	482	1 013
Xanica, Santiago	Oaxaca	512	503	1 015
Tecate	Baja California, Dto. Nte.	568	448	1 016
Ocoatepec, San Dionisio	Oaxaca	498	526	1 024
Yucuita, San Juan	»	481	544	1 025
Taviche, San Jerónimo	»	499	527	1 026
Etlatongo, San Mateo	»	502	526	1 028
San Martín	Chiapas	514	517	1 031
Hidalgo	Durango	533	500	1 033
Mixtepec, San Pedro (Miahuatlán)	Oaxaca	488	548	1 036
Zacazonapan	México	525	513	1 038
Hacienda de Yogana	Oaxaca	511	533	1 044
Ocoatepec, San Pedro	»	481	563	1 044
Comalapa	Chiapas	520	525	1 045
Victoria, San Lorenzo	Oaxaca	532	513	1 045
San Nicolás	Tamaulipas	511	536	1 047
Otzoloapán	México	532	516	1 048
Ixcatlán, Santo Domingo	Oaxaca	516	533	1 049
Animas Trujano, San Juan Bautista	»	500	552	1 052
San Bartolomé Solistahuacán	Chiapas	485	572	1 057
Xoxocotla	Veracruz	506	551	1 057
Yucuyachi, Santiago	Oaxaca	517	514	1 061
Huamelúlpam, San Martín	»	486	577	1 063
Astacinga	Veracruz	524	539	1 063
Chihuitán, Santo Domingo	Oaxaca	531	536	1 067
Santa Inés del Río	»	562	507	1 069
Atenango, San Agustín	»	535	535	1 070
Macuilzóchitl, San Mateo	»	513	558	1 071
Teutila, San Pedro	»	548	530	1 078
Higueras	Nuevo León	540	540	1 080

NOMBRES DE LOS MUNICIPIOS	ENTIDADES A QUE PERTENECEN	POBLACION		
		Hombres	Mujeres	TOTAL
Tlachichilco, San Juan Bautista	Oaxaca	550	531	1 081
Batuc	Sonora	517	567	1 084
Apoala, Santiago	Oaxaca	519	566	1 085
Teotongo, Santiago	»	516	569	1 085
Sacramento	Coahuila	524	562	1 086
Guadalupe de Ramírez	Oaxaca	548	539	1 087
Buetzótz	Yucatán	566	523	1 089
Ixtapangajoya	Chiapas	545	545	1 090
Lagunas, San Andrés	Oaxaca	533	558	1 091
Nuyoó, Santiago	»	578	513	1 091
Quiahije, San Juan	»	535	559	1 094
Silacayoapilla, San Jerónimo	»	561	535	1 096
Petalsingo	Chiapas	569	529	1 098
Abejones	Oaxaca	542	556	1 098
Santa María del Tule	»	531	567	1 098
Ixtlahuaca, San Pedro	»	542	557	1 099
Juquila, San Juan	»	544	555	1 099
Lo de Soto, San Juan Bautista	»	522	577	1 099
Lachilá, San Martín	»	551	549	1 100
Moyos	Chiapas	588	513	1 101
Yobain	Yucatán	578	523	1 101
Camotlán, Santa María	Oaxaca	571	535	1 106
San Pedro Mártir	»	552	554	1 106
Temamatla	México	531	580	1 111
Abarradas, Santo Domingo	Oaxaca	562	549	1 111
Huatulco, Santa María	»	548	563	1 111
Solaga, San Andrés	»	515	596	1 111
Rosario El	Chihuahua	560	552	1 112
Ayapango	México	531	581	1 112
Soyaltepec, San Bartolo	Oaxaca	518	594	1 112
Mazatepec	Morelos	543	570	1 113
Patlanalá, Santiago	Oaxaca	547	567	1 114
Tecoatl, San Jerónimo	»	535	579	1 114
Laxopa, Santiago	»	524	595	1 119
Tequisistlán, Magdalena	»	547	572	1 119
Yucuañe, San Bartolo	»	510	611	1 121
Texcalyacac	México	520	602	1 122
Amilpas, San Jacinto	Oaxaca	550	572	1 122
Huautla, San Mateo	»	547	577	1 124
Yucuití, Santa María	»	582	542	1 124
San Juan	Chiapas	548	582	1 130
Peñasco, San Mateo	Oaxaca	562	569	1 131
Panabá	Yucatán	603	533	1 136
Tekom	»	572	565	1 137
Quiatoni, San Pedro	Oaxaca	559	580	1 139
Cacaloxtotec, Santiago	»	556	584	1 140
Sitalá	Chiapas	574	567	1 141
Logueche, San Francisco	Oaxaca	539	603	1 142
Tepetlapa, Santiago	»	563	579	1 142
Chicahuaxtla, San Andrés	»	590	553	1 143
Sola, Santa María	»	551	593	1 144
Texmelucan, San Lorenzo	»	588	557	1 145
Chachoápam, Santa María	»	539	607	1 146
Itunyoso, San Martín	»	555	591	1 146
Huejotitán	Chihuahua	571	576	1 147
Cuixtla, Santa Catarina	Oaxaca	549	598	1 147
Acatlán	Veracruz	559	589	1 148
Xiacuí, Santiago	Oaxaca	536	614	1 150
Jálpam, San Raymundo	»	551	604	1 155
Mixistlán, Santa María	»	558	597	1 155
Yatzachi el Bajo, San Baltasar	»	527	631	1 158
Grandeza La	Chiapas	525	636	1 161
Iturbide	Nuevo León	598	565	1 163
Jocotepec, Santiago	Oaxaca	601	564	1 165
Sunuapa	Chiapas	563	607	1 170
Puerto Arista	»	647	534	1 181
Totolapa	»	566	616	1 182
Nacaltepec, Santiago	Oaxaca	588	595	1 183
Hacienda de Buenavista	»	626	562	1 188
Apasco, Santa María	»	616	574	1 190
Zoogocho, San Bartolomé	»	577	615	1 192
Tlacotepec, San Agustín	»	535	658	1 193
Tidaá, San Pedro	»	560	634	1 194
Concepción La	»	586	609	1 195
Carmen	Nuevo León	602	594	1 196

NOMBRES DE LOS MUNICIPIOS	ENTIDADES A QUE PERTENECEN	POBLACION		
		Hombres	Mujeres	TOTAL
Pápalo, Santa María	Oaxaca	571	625	1 196
Dinicuiti, San Andrés	»	584	616	1 200
Sinaxtla, San Andrés	»	579	622	1 201
Comitancillo, San Pedro	»	586	621	1 207
Zaragoza	Veracruz	622	588	1 210
Bacadéhuachi	Sonora	635	576	1 211
Jalieza, Santo Tomás	Oaxaca	619	594	1 213
Nuñú, San Vicente	»	595	619	1 214
Tenango del Aire	México	582	633	1 215
Magdalena	Chiapas	567	655	1 222
Tapilula	»	585	639	1 224
Alto, San Antonio	Oaxaca	597	628	1 225
Chanal	Chiapas	567	661	1 228
San Gabriel	»	616	614	1 230
Tlapancingo, San Francisco	Oaxaca	617	616	1 233
Tlaquilpan	Veracruz	596	642	1 238
San Lorenzo	Oaxaca	617	622	1 239
San Pedro de la Cueva	Sonora	575	666	1 241
Toxpálam, San Martín	Oaxaca	616	629	1 245
Tenango, Santiago	»	610	638	1 248
Chichicápam, San Baltasar	»	580	671	1 251
Movas	Sonora	603	649	1 252
Juárez	Coahuila	604	652	1 256
Papalutla, Santa Cruz	Oaxaca	585	679	1 264
Cancuc	Chiapas	663	603	1 266
Coacalco	México	646	623	1 269
San Juan del Estado	Oaxaca	646	623	1 269
Jiotes, Santa María	»	639	631	1 270
Miquihuana	Tamaulipas	659	612	1 271
Chapultepec	México	574	701	1 275
Santo Tomás	»	676	601	1 277
Teitipac, San Sebastián	Oaxaca	629	648	1 277
Tutla, San Sebastián	»	610	674	1 284
Arteaga, San Marcos	»	646	639	1 285
Mesones, San José	»	670	617	1 287
Sinanché	Yucatán	685	604	1 289
Palenque	Chiapas	630	661	1 291
Peras, San Miguel	Oaxaca	636	656	1 292
Tequixtepec, San Miguel	»	618	678	1 296
Tahdziú	Yucatán	673	625	1 298
Lachatao, Santa Catarina	Oaxaca	639	664	1 303
Xochimilco, Santo Tomás	»	561	743	1 304
Ahuehuetitlán, San Miguel	»	635	674	1 309
Mixtequilla, Santa María	»	659	662	1 321
Nundichi, Santiago	»	628	695	1 323
Ixpantepec, Nieves	»	652	672	1 324
Santa Elena	Yucatán	693	634	1 327
Xocchel	»	649	678	1 327
Atepec, San Juan	Oaxaca	602	729	1 331
Zoquitlán, Santa María	»	627	705	1 332
Lalopa, Santiago	»	647	696	1 343
Xadani, Santa María	»	675	673	1 348
Teya	Yucatán	703	646	1 349
Mama	»	692	659	1 351
Ocoatepec, Santo Tomás	Oaxaca	642	712	1 354
Nuri	Sonora	669	685	1 354
Trinidad La	Chiapas	677	680	1 357
Galeana	Chihuahua	713	646	1 359
Petapa, Santo Domingo	Oaxaca	667	694	1 361
Totolapán	Morelos	667	695	1 362
Quiotepec, San Juan	Oaxaca	706	664	1 370
Mixtepec, San Gabriel	»	703	669	1 372
Mixtepec San Pedro (Juquila)	»	673	707	1 380
Yucuxaco, San Pedro Mártir	»	670	712	1 382
Armenta Santo Domingo	»	592	791	1 383
Tlacojápam	Veracruz	706	678	1 384
Chayaco, San Agustín	Oaxaca	724	661	1 385
San Pedro del Gallo	Durango	682	704	1 386
Moloacán	Veracruz	667	720	1 387
Constancia del Rosario	Oaxaca	708	680	1 388
Amatengo, San Agustín	»	668	722	1 390
Texhuacán	Veracruz	667	725	1 392
Tlacoahuaya, San Jerónimo	Oaxaca	694	702	1 396
Ciénega de Flores	Nuevo León	685	712	1 397
Huauelilla, Santiago	Oaxaca	662	735	1 397

NOMBRES DE LOS MUNICIPIOS	ENTIDADES A QUE PERTENECEN	POBLACION		
		Hombres	Mujeres	TOTAL
Etla, Reyes	Oaxaca	678	721	1 399
Tetepec, Santiago	»	744	655	1 399
Zautla, San Andrés	»	683	716	1 399
Akil	Yucatán	720	682	1 402
Ticué, Santa Catarina	Oaxaca	652	754	1 406
Yodocono, Magdalena	»	702	710	1 412
Hacienda del Vergel	»	724	690	1 414
Acacoyagua	Chiapas	753	662	1 415
Tamazola, San Juan	Oaxaca	705	710	1 415
Tanetze, San Juan	»	689	727	1 416
Ayutla, San Pablo	»	666	755	1 421
Tenango, San José	»	688	735	1 423
Loxicha, Santa Catarina	»	688	736	1 424
Soyopa	Sonora	674	753	1 427
Amusgos, San Pedro	Oaxaca	737	691	1 428
Chiexulub	Yucatán	740	689	1 429
Etla, Guadalupe	Oaxaca	732	703	1 435
Tamazulápam, Espíritu Santo	»	712	727	1 439
Atizapán	México	681	766	1 447
Mártires de Tacubaya	Oaxaca	701	747	1 448
Tilquiápam, San Miguel	»	693	755	1 448
Ixtayutla, Santiago	»	726	728	1 454
Libertad La	Chiapas	753	702	1 455
Alpoyeca	Guerrero	750	708	1 458
Tequixtepec, San Pedro y San Pablo	Oaxaca	657	801	1 458
Gigedo	Coahuila	747	712	1 459
Apasco, Magdalena	Oaxaca	750	712	1 462
Concepción, Buenavista	»	696	769	1 465
Nuxaá, Santo Domingo	»	734	732	1 466
Texistepec	Veracruz	703	765	1 468
Nativitas, Santa María	Oaxaca	680	789	1 469
Ocampo	Zacatecas	747	724	1 471
Rayón	Sonora	707	765	1 472
Tataltepec, Asunción	Oaxaca	748	725	1 473
Achiutla, San Miguel	»	682	793	1 475
Tixá, San Miguel	»	687	791	1 478
Atoyac, San Pedro (Jamiltepec)	»	733	747	1 480
Villa Alta, San Ildefonso	»	741	744	1 485
Coatecas Altas	»	686	800	1 486
Betaza, San Melchor	»	736	751	1 487
Teotitlán, San Andrés	»	712	782	1 494
Laollaga, Santiago	»	755	740	1 495
Kantunil	Yucatán	826	669	1 495
Mariscala de Iturbide	Oaxaca	744	756	1 500
Terán	Chiapas	768	737	1 505
Lagarzona, San José	Oaxaca	729	776	1 505
Nácori Chico	Sonora	763	747	1 510
Húepac	»	753	762	1 515
Numí, San Juan	Oaxaca	740	777	1 517
Teotepec, Santa Lucía	»	773	746	1 519
Tezoyuca	México	767	760	1 527
Huaatla, San Miguel (Teotitlán)	Oaxaca	779	751	1 530
San Luis de Cordero	Durango	762	771	1 533
Reyes Los	Veracruz	762	772	1 534
Dzemúl	Yucatán	790	747	1 537
Chiltepec, San José	Oaxaca	778	762	1 540
Bacoachi	Sonora	804	736	1 540
Tacupeto	»	756	786	1 542
Socoltenango	Chiapas	743	804	1 547
Zinacantán	»	755	796	1 551
Bacanora	Sonora	775	780	1 555
Aconchi	»	746	812	1 558
Tzucacab	Yucatán	855	703	1 558
Mecatlán	Veracruz	782	778	1 560
Ayuquillilla, Santiago	Oaxaca	764	797	1 561
Chocholá	Yucatán	787	775	1 562
Lachirioag, San Cristóbal	Oaxaca	788	778	1 566
Sacalum	Yucatán	800	766	1 566
Tunkas	»	850	716	1 566
Quetzaltepec, San Miguel	Oaxaca	796	772	1 568
Hacienda de la Compañía	»	786	787	1 573
General Zaragoza	Nuevo León	791	783	1 574
Uayma	Yucatán	785	790	1 575
San Nicolás Hidalgo	Nuevo León	803	775	1 578
Santo Tomás	Chihuahua	788	794	1 582

NOMBRES DE LOS MUNICIPIOS	ENTIDADES A QUE PERTENECEN	POBLACION		
		Hombres	Mujeres	TOTAL
Mixtepec, Santa Cruz	Oaxaca	771	811	1 582
Isla Mujeres	Quintana Roo	856	731	1 587
Janos	Chihuahua	846	746	1 592
Choápam, Santiago	Oaxaca	803	789	1 592
Sochiápam, San Pedro	»	737	859	1 596
Trinidad de Zaachila	»	807	790	1 597
Ipalapa, Santa María	»	834	769	1 603
Huehuetlán, San Francisco	»	804	801	1 605
Atlangatepec	Tlaxcala	825	782	1 607
Bejucal de Ocampo	Chiapas	875	739	1 614
Teojomulco, Santo Domingo	Oaxaca	810	807	1 617
Amatenango	Chiapas	828	793	1 621
Tenampa	Veracruz	841	781	1 622
Tetiz	Yucatán	827	800	1 627
Lamadrid	Coahuila	810	821	1 631
Calihualá	Oaxaca	818	814	1 632
Chapultenango	Chiapas	805	839	1 644
Villa Pesqueira	Sonora	772	873	1 645
Lachiguirí, San José	Oaxaca	813	835	1 648
Guadalupe (Camargo)	Chihuahua	822	827	1 649
Apetatitlán	Tlaxcala	744	909	1 653
Tlacamama, San Miguel	Oaxaca	801	859	1 660
Tecpatán	Chiapas	825	841	1 666
Miahuatlán	Veracruz	796	870	1 666
Yanhuitlán, Santo Domingo	Oaxaca	780	888	1 668
Cozumel	Quintana Roo	935	734	1 669
Magdalena	Chiapas	802	871	1 673
Azompa, Santa María	Oaxaca	835	838	1 673
Juquila Mixes, San Juan	»	811	863	1 674
Mazatlán, San Juan	»	843	832	1 675
Quiégolani, Santa María	»	765	910	1 675
Arivechi	Sonora	829	846	1 675
Oteapan	Veracruz	801	882	1 683
Camarón	»	862	826	1 688
Cocotitlán	México	850	840	1 690
Coatlán del Río	Morelos	873	823	1 696
Ozolotepec, Santa María	Oaxaca	816	882	1 698
Gómez Farías	Tamaulipas	867	831	1 698
Ecatzingo	México	831	869	1 700
Monteverde, San Antonio	Oaxaca	893	808	1 701
Tepakán	Yucatán	853	848	1 701
Amacuzac	Morelos	862	840	1 702
Yaveo, Santiago	Oaxaca	853	852	1 705
San José de la Isla	Zacatecas	826	881	1 707
Bavispe	Sonora	884	827	1 711
Tahmek	Yucatán	831	881	1 712
Huazamota	Durango	864	851	1 715
Villa de Etla, San Pedro y San Pablo	Oaxaca	790	925	1 715
San Javier	Sonora	816	899	1 715
Yucutindó, San Mateo	Oaxaca	894	822	1 716
Cucurpe	Sonora	872	844	1 716
Tlazoyaltepec, Santiago	Oaxaca	828	894	1 722
Huásabas	Sonora	871	851	1 722
Ixcapa, San Sebastián	Oaxaca	900	824	1 724
Río Hondo, San Mateo	»	837	889	1 726
Abasolo	Coahuila	833	897	1 730
Atatlahuca, San Esteban	Oaxaca	847	884	1 731
Lachigalla, San Juan	»	812	919	1 731
Nduayaco, Santa María	»	875	859	1 734
Guelache, San Juan Bautista	»	830	905	1 735
Suaqui de Batuc	Sonora	844	895	1 739
Tubutama	»	936	804	1 740
Ixtacomitán	Chiapas	839	902	1 741
Atlahuilco	Veracruz	759	987	1 746
Huautla, San Miguel (Nochixtlán)	Oaxaca	907	841	1 748
Zacatepec, Santa María	»	893	856	1 749
Yaté, San Juan	»	862	890	1 752
Tepexila, San Juan	»	832	924	1 756
Cabecera Nueva, San Andrés	»	907	852	1 759
Tenejapa	Chiapas	870	893	1 763
Amatlán, San Luis	Oaxaca	809	954	1 763
Pluma Hidalgo	»	896	869	1 765
San Miguel del Puerto	»	895	871	1 766
Samahil	Yucatán	903	863	1 766
Piñas, San Mateo	Oaxaca	905	862	1 767

NOMBRES DE LOS MUNICIPIOS	ENTIDADES A QUE PERTENECEN	POBLACION		
		Hombres	Mujeres	TOTAL
Guelavía, San Juan	Oaxaca	864	906	1 770
Tepelmeme, Villa de Morelos	»	829	941	1 770
Cotzocón, San Juan	»	862	909	1 771
Cenotillo	Yucatán	955	824	1 779
Pastora	San Luis Potosí	902	878	1 780
San Simón de Guerrero	México	868	914	1 782
Mazapa	Chiapas	918	870	1 788
Telchac	Yucatán	906	885	1 791
Jaltenco	México	899	894	1 793
Santa Gertrudis	Oaxaca	921	876	1 797
Ciénega La	»	897	901	1 798
Jamapa	Veracruz	941	858	1 799
Pápalo, Concepción	Oaxaca	869	932	1 801
San Antonio	San Luis Potosí	876	932	1 808
Yosonotú, Santa Catarina	Oaxaca	857	952	1 809
Teococuilco, San Pedro	»	879	937	1 816
Tampamolón	San Luis Potosí	957	860	1 817
Tinum	Yucatán	947	870	1 817
Cualac	Guerrero	908	912	1 820
Pánuco	Zacatecas	956	871	1 827
Dzilam González	Yucatán	949	879	1 828
Santa Clara	Durango	931	900	1 831
Nuchita, San Jorge	Oaxaca	923	912	1 835
Chapab	Yucatán	951	885	1 836
Garza García	Nuevo León	934	904	1 838
Zacatepec, Santiago	Oaxaca	871	967	1 838
Opichén	Yucatán	973	867	1 840
Apazápam	Veracruz	924	917	1 841
Charápan	Michoacán	867	977	1 844
Cacalotepec, Asunción	Oaxaca	872	974	1 846
Citlaltepec	Veracruz	932	918	1 850
Parás	Nuevo León	946	905	1 851
Marín	»	884	968	1 852
Hacienda de San Nicolás	Oaxaca	879	975	1 854
Tenancingo	Tlaxcala	943	920	1 863
Ayautla, San Bartolomé	Oaxaca	908	957	1 865
Huitiupan	Chiapas	965	901	1 866
Naranjal El	Veracruz	919	964	1 883
San Vicente Zoyatlán	Guerrero	961	923	1 884
Tlalixtac de Cabrera	Oaxaca	955	929	1 884
Maní	Yucatán	936	966	1 902
Tlanalapán	Hidalgo	1 010	896	1 906
Noria de Angeles	Zacatecas	927	980	1 907
Cerro Prieto	Chihuahua	983	925	1 908
Coicoyan, Santiago	Oaxaca	948	960	1 908
San Juan del Río	Veracruz	916	993	1 909
Coyame	Chihuahua	1 012	899	1 911
Cuzamá	Yucatán	987	928	1 915
San Nicolás de los Garzas	Nuevo León	929	989	1 918
Trincheras	Sonora	1 016	910	1 926
Bolaños	Jalisco	981	947	1 928
Banámichi	Sonora	963	967	1 930
Huhí	Yucatán	1 011	919	1 930
Chumayel	»	985	946	1 931
Teitipac, San Juan	Oaxaca	947	988	1 935
Monte-Cristo	Chiapas	979	958	1 937
Tomatlán	Veracruz	942	995	1 937
Mier y Noriega	Nuevo León	1 002	936	1 938
Tlacotepec	Veracruz	942	999	1 941
Ocotlán, Asunción	Oaxaca	942	1 002	1 944
Coyotepec, San Bartolo	»	936	1 009	1 945
Yólox, San Pedro	»	928	1 027	1 955
Xiutepec	Morelos	1 013	948	1 961
Iturbide	México	969	998	1 967
Petapa, Santa María	Oaxaca	950	1 020	1 970
Magdalena, Peñasco	»	980	1 003	1 983
Ostucacán	Chiapas	964	1 025	1 989
Tamazola, Santiago	Oaxaca	958	1 035	1 993
Tejalápam, Santiago	»	1 015	978	1 993
Tanquián Escobedo	San Luis Potosí	1 052	941	1 993
Pinotepa de Don Luis	Oaxaca	919	1 076	1 995
Frontera Díaz	Chiapas	1 091	905	1 996
Santo Domingo	Veracruz	988	1 012	2 000
		295 735	300 362	596 097

NOMBRES DE LOS MUNICIPIOS	ENTIDADES A QUE PERTENECEN	POBLACION		
		Hombres	Mujeres	TOTAL
Municipios de 2 001 a 3 000 habitantes				
Arista	San Luis Potosí	1 026	975	2 001
Tolimán	Jalisco	951	1 051	2 002
Méndez	Tamaulipas	993	1 010	2 003
San Pablo	Chiapas	1 102	906	2 008
Yolomécatl, Santiago	Oaxaca	976	1 032	2 008
General Zuazua	Nuevo León	1 006	1 003	2 009
Zoquiápam, San Lucas	Oaxaca	1 085	930	2 015
Bachajón	Chiapas	894	1 123	2 017
Amatán	»	1 052	969	2 021
Suchilquitongo, Santiago	Oaxaca	967	1 059	2 026
Villa Díaz Ordaz	»	994	1 035	2 029
Telixtlahuaca, San Francisco	»	1 013	1 017	2 030
Timucuy	Yucatán	1 040	991	2 031
Cuevas Las	Chihuahua	1 060	982	2 042
Matachic	»	1 024	1 022	2 046
Ocampo	Tamaulipas	1 047	1 004	2 051
Villa-Corzo	Chiapas	1 043	1 010	2 053
Cacaotepec, San Lorenzo	Oaxaca	985	1 068	2 053
Mexicalcingo	México	1 044	1 017	2 061
Pantepec	Chiapas	1 015	1 068	2 083
Veta Grande	Zacatecas	1 037	1 047	2 084
Coacoazintla	Veracruz	1 060	1 027	2 087
General Treviño	Nuevo León	1 046	1 042	2 088
Copala, San Juan	Oaxaca	1 126	963	2 089
Sabanilla	Chiapas	1 049	1 048	2 097
Teposcolula, San Juan	Oaxaca	1 030	1 067	2 097
San José de Gracia	Aguascalientes	1 050	1 051	2 101
Etla, San Pablo	Oaxaca	1 067	1 037	2 104
Coahuilán	Veracruz	1 047	1 057	2 104
Ixtapan del Oro	México	1 080	1 026	2 106
Ventanas	Durango	1 077	1 035	2 112
Mextlalpan	México	1 015	1 104	2 119
Loxicha, Candelaria	Oaxaca	1 078	1 042	2 120
Axocuípam	Veracruz	1 132	999	2 131
Salto de Agua	Chiapas	1 021	1 123	2 144
Antiguo Morelos	Tamaulipas	1 123	1 026	2 149
Cosío	Aguascalientes	1 059	1 094	2 153
Altar	Sonora	1 106	1 049	2 155
Cacalchén	Yucatán	1 105	1 050	2 155
Guerrero	Tlaxcala	1 057	1 100	2 157
Carro El	Zacatecas	1 050	1 108	2 158
Amoltepec, Santiago	Oaxaca	1 119	1 046	2 165
Pótam	Sonora	1 420	750	2 170
Ixhuatlancillo	Veracruz	1 059	1 116	2 175
Tlapacoyan, Santa Ana	Oaxaca	1 062	1 114	2 176
Tetecala	Morelos	1 082	1 696	2 178
Minas Las	Veracruz	1 130	1 048	2 178
Amatitlán, San Miguel	Oaxaca	1 035	1 145	2 180
San Antonio la Isla	México	1 080	1 104	2 184
Colipa	Veracruz	1 151	1 035	2 186
Sáric	Sonora	1 188	999	2 187
Kinchil	Yucatán	1 131	1 064	2 195
Banderilla	Veracruz	1 079	1 118	2 197
Copalquín	Durango	1 102	1 112	2 214
Tenango Tepexi	Guerrero	1 089	1 142	2 231
San Mateo del Mar	Oaxaca	1 094	1 139	2 233
Pueblo Nuevo	Chiapas	1 265	970	2 235
Mazatán	»	1 100	1 137	2 237
Teotitlán del Valle	Oaxaca	1 133	1 108	2 241
Torin	Sonora	1 650	600	2 250
Nopala, Santos Reyes	Oaxaca	1 127	1 124	2 251
Huitzo, San Pablo	»	1 081	1 171	2 252
Ascensión La	Chihuahua	1 183	1 075	2 258
Tlacoapa	Guerrero	1 070	1 191	2 261
Chicoloapán	México	1 137	1 124	2 261
Calotmul	Yucatán	1 162	1 100	2 262
Colorado, San Juan	Oaxaca	1 173	1 091	2 264
Manzanilla	Jalisco	1 095	1 172	2 267
Huamelula, San Pedro	Oaxaca	1 055	1 217	2 272
Paz La	México	1 151	1 122	2 273

NOMBRES DE LOS MUNICIPIOS	ENTIDADES A QUE PERTENECEN	POBLACION		
		Hombres	Mujeres	TOTAL
Acula	Veracruz	1 148	1 130	2 278
Villa Coronado	Chihuahua	1 166	1 114	2 280
Chimalapa, San Miguel	Oaxaca	1 116	1 166	2 282
Zanatepec, Santo Domingo	»	1 128	1 154	2 282
Zegache, Santa Ana	»	1 151	1 133	2 284
Ixhuatlán (Minatitlán)	Veracruz	1 189	1 097	2 286
Jaltepec, Magdalena	Oaxaca	1 125	1 164	2 289
Santiago Maravatío	Guanajuato	1 158	1 136	2 294
Xoxocotlán, Santa Cruz	Oaxaca	1 143	1 152	2 295
Soledad	Veracruz	1 112	1 186	2 298
Almoloya del Río	México	1 070	1 233	2 303
Oluta	Veracruz	1 116	1 193	2 309
Eloxochitlán, San Antonio	Oaxaca	1 156	1 157	2 313
Igualapa	Guerrero	1 172	1 152	2 324
Tepache	Sonora	1 222	1 111	2 333
Santa Cruz, Tlaxcala	Tlaxcala	1 183	1 153	2 336
Soyaniquilpan	México	1 145	1 192	2 337
Bustamante	Tamaulipas	1 215	1 127	2 342
Castillo de Teayo	Veracruz	1 200	1 145	2 345
Tonayán	»	1 171	1 176	2 347
Espinal El	Oaxaca	1 147	1 211	2 358
Atitlaquia	Hidalgo	1 168	1 191	2 359
Tlalnelhuayocan	Veracruz	1 214	1 150	2 364
Mixtepec, San Juan (Tlaxiaco)	Oaxaca	1 151	1 216	2 367
Mina	Nuevo León	1 261	1 109	2 370
Cuautla	Jalisco	1 139	1 234	2 373
Amatlán (Cosamaloápam)	Veracruz	1 194	1 182	2 376
Mineral de Dolores	Chihuahua	1 262	1 116	2 378
Nopaltepec	México	1 244	1 134	2 378
San Pedro Apóstol	Oaxaca	1 169	1 209	2 378
Monteverde, Santa Lucía	»	1 210	1 171	2 381
Baca	Yucatán	1 205	1 177	2 382
Huazolotitlán, Santa María	Oaxaca	1 141	1 243	2 384
Chicomucelo	Chiapas	1 199	1 191	2 390
Ayoquesco de Aldama, Santa María	Oaxaca	1 167	1 233	2 400
Bacerac	Sonora	1 242	1 160	2 402
Chocamán	Veracruz	1 196	1 216	2 412
Atotonilco Tula	Hidalgo	1 256	1 163	2 419
Copala	Guerrero	1 120	1 302	2 422
Talca de Castro, San Miguel	Oaxaca	1 122	1 303	2 425
Santa Catarina	Guanajuato	1 162	1 264	2 426
Cerro de San Pedro	San Luis Potosí	1 224	1 209	2 433
Ozolotepec, San Juan	Oaxaca	1 227	1 208	2 435
Sosola, San Jerónimo	»	1 186	1 254	2 440
Jalatlaco	México	1 174	1 274	2 448
Chemax	Yucatán	1 241	1 207	2 448
Santiago Apóstol	Oaxaca	1 208	1 242	2 450
Berriozábal	Chiapas	1 231	1 232	2 463
Tapatlaxco	Veracruz	1 254	1 213	2 467
Nejapa, Santo Domingo	Oaxaca	1 255	1 218	2 473
Tlacotepec, San Miguel	»	1 226	1 247	2 473
Mapastepec	Chiapas	1 305	1 181	2 486
San Andrés	»	1 232	1 255	2 487
Baviácora	Sonora	1 238	1 255	2 493
Conkal	Yucatán	1 270	1 235	2 505
Atlixac	Guerrero	1 257	1 253	2 510
Doctor González	Nuevo León	1 243	1 272	2 515
Jicayán, San Pedro	Oaxaca	1 262	1 259	2 521
Atarjea	Guanajuato	1 267	1 258	2 525
Lardizábal	Tlaxcala	1 255	1 275	2 530
Tatatila	Veracruz	1 273	1 267	2 540
Tekantó	Yucatán	1 344	1 202	2 546
Fronteras	Sonora	1 407	1 149	2 556
Otatitlán	Veracruz	1 257	1 303	2 560
Huajolotitlán, Santiago	Oaxaca	1 288	1 279	2 567
Antigua La	Veracruz	1 320	1 262	2 582
Guadalupe	Nuevo León	1 299	1 287	2 586
Chilón	Chiapas	1 291	1 296	2 587
Acala	»	1 244	1 351	2 595
Coyotepec	México	1 295	1 302	2 597
Rosales	Coahuila	1 334	1 266	2 600
Todos Santos	Baja California, Dto. Sur	1 279	1 322	2 601
Pitiquito	Sonora	1 353	1 249	2 602
San Francisco de los Adame	Zacatecas	1 294	1 308	2 602
Valle Nacional, San Juan Bautista	Oaxaca	1 350	1 253	2 603

NOMBRES DE LOS MUNICIPIOS	ENTIDADES A QUE PERTENECEN	POBLACION		
		Hombres	Mujeres	TOTAL
Yecuatla	Veracruz	1 340	1 270	2 610
Cuichapa	»	1 349	1 266	2 615
Chilchotla, Santa María	Oaxaca	1 317	1 319	2 636
Acultzingo	Veracruz	1 363	1 284	2 647
Oxchuc	Chiapas	1 295	1 355	2 650
Coatlán, San Pablo	Oaxaca	1 339	1 324	2 663
Irimbo	Michoacán	1 307	1 358	2 665
Hoctún	Yucatán	1 362	1 307	2 669
Jantetelco	Morelos	1 337	1 335	2 672
General Bravo	Nuevo León	1 358	1 319	2 677
Morelos	Coahuila	1 354	1 327	2 681
Hocabá	Yucatán	1 310	1 380	2 690
Zitlaltepec	Tlaxcala	1 321	1 376	2 697
Carbonera	San Luis Potosí	1 312	1 388	2 700
Dzitás	Yucatán	1 441	1 262	2 703
Carmen El	Tlaxcala	1 380	1 326	2 706
Morelos	Zacatecas	1 331	1 375	2 706
Chiquihuitlán, San Juan	Oaxaca	1 308	1 403	2 711
Teposcolula, San Pedro y San Pablo	»	1 321	1 391	2 712
Tecolutla	Veracruz	1 393	1 325	2 718
Guerrero	Tamaulipas	1 343	1 379	2 725
Amaculí	Durango	1 356	1 373	2 729
Tonatico	México	1 345	1 387	2 732
Huehuetoca	»	1 347	1 387	2 734
Acajete	Veracruz	1 395	1 349	2 744
Homún	Yucatán	1 348	1 399	2 747
Calera	Zacatecas	1 334	1 415	2 749
Chilapa de Díaz, Santa María	Oaxaca	1 223	1 528	2 751
Xichú	Guanajuato	1 366	1 392	2 758
Morelos	Chihuahua	1 418	1 343	2 761
San Francisco de Conchos	»	1 437	1 329	2 766
Chiconquiaco	Veracruz	1 367	1 405	2 772
Ixtapa	Chiapas	1 337	1 452	2 789
San Carlos	»	1 380	1 414	2 794
Casas	Tamaulipas	1 442	1 358	2 800
Chiconcuac	México	1 406	1 398	2 804
Tixmeuac	Yucatán	1 441	1 367	2 808
Guerrero	Coahuila	1 425	1 387	2 812
Aldamas Los	Nuevo León	1 471	1 342	2 813
Tekit	Yucatán	1 481	1 333	2 814
Chinameca	Veracruz	1 333	1 488	2 821
Acuña	Coahuila	1 515	1 312	2 827
Castillo Velasco, Villa de San Antonio	Oaxaca	1 383	1 446	2 829
Cacahuatpec, San Juan	»	1 382	1 452	2 834
Dzidzantún	Yucatán	1 469	1 365	2 834
Jalapa del Marqués, Santa María	Oaxaca	1 333	1 505	2 838
Copalillo	Guerrero	1 418	1 422	2 840
San Andrés del Téul	Zacatecas	1 436	1 414	2 850
Olivos	Chihuahua	1 413	1 443	2 856
Villa de Etla, San Pablo	Oaxaca	1 369	1 489	2 858
Santa Catarina Pantelhó	Chiapas	1 410	1 450	2 860
Momax	Zacatecas	1 384	1 476	2 860
San Antonio del Tule	Chihuahua	1 399	1 467	2 866
Texcatepec	Veracruz	1 472	1 399	2 871
Tezontepec	Hidalgo	1 395	1 481	2 876
Villa de Seris	Sonora	1 485	1 396	2 881
Suchiapa	Chiapas	1 415	1 468	2 883
Opedepe	Sonora	1 482	1 405	2 887
San Pedro, Piedra Gorda	Zacatecas	1 427	1 467	2 894
Jesús María	Veracruz	1 488	1 408	2 896
Tepetlixpa	México	1 402	1 498	2 900
Zentla	Veracruz	1 481	1 421	2 902
Cruillas	Tamaulipas	1 404	1 502	2 906
Chiautla	México	1 432	1 477	2 909
Juchitepec	»	1 480	1 437	2 917
Rayón	»	1 409	1 533	2 942
Tultepec	»	1 455	1 487	2 942
Teotitlán del Camino	Oaxaca	1 406	1 537	2 943
Doctor Coss	Nuevo León	1 496	1 448	2 944
Quintero	Tamaulipas	1 557	1 408	2 965
Cruz La	Chihuahua	1 510	1 460	2 970
Kanasín	Yucatán	1 529	1 442	2 971
Teopisca	Chiapas	1 476	1 498	2 974
San Miguel el Grande	Oaxaca	1 419	1 557	2 976
Vallecillo	Nuevo León	1 492	1 485	2 977

NOMBRES DE LOS MUNICIPIOS	ENTIDADES A QUE PERTENECEN	POBLACION		
		Hombres	Mujeres	TOTAL
Siánori	Durango	1 508	1 470	2 978
Chimaltitán	Jalisco	1 418	1 560	2 978
Atlamajalcingo del Monte	Guerrero	1 474	1 511	2 985
Candela	Coahuila	1 485	1 503	2 988
Plateado El	Zacatecas	1 526	1 462	2 988
Moris	Chihuahua	1 484	1 506	2 990
Tenabo	Campeche	1 533	1 463	2 996
Tanlajas	San Luis Potosí	1 498	1 499	2 997
Cuyamecalco, Santa María	Oaxaca	1 473	1 526	2 999
		285 431	283 356	568 787
Municipios de 3 001 a 4 000 habitantes				
Lalana, San Juan	Oaxaca	1 501	1 510	3 011
Rayón	San Luis Potosí	1 504	1 507	3 011
Xalostoc	Tlaxcala	1 544	1 467	3 011
San Borja	Chihuahua	1 524	1 492	3 016
Santiago	Baja California, Dto. Sur	1 403	1 615	3 018
Tejúpam, Santiago	Oaxaca	1 434	1 603	3 037
Melchor Ocampo	México	1 517	1 523	3 040
España	Tlaxcala	1 594	1 449	3 043
Topia	Durango	1 474	1 571	3 045
Santa Catarina	San Luis Potosí	1 487	1 569	3 056
Pajápam	Veracruz	1 544	1 514	3 058
Tehuipango	»	1 412	1 649	3 061
Tlachichilco	»	1 588	1 475	3 063
Moctezuma	Sonora	1 540	1 526	3 066
Joquicingo	México	1 486	1 583	3 069
Palma La	San Luis Potosí	1 534	1 538	3 072
Villa González	Chihuahua	1 566	1 508	3 074
Mecayápam	Veracruz	1 528	1 553	3 081
Zenzontepec, Santa Cruz	Oaxaca	1 562	1 522	3 084
Teabo	Yucatán	1 564	1 528	3 092
Alpatlahua	Veracruz	1 511	1 586	3 097
Temozón	Yucatán	1 588	1 511	3 099
Zapotitlán, Lagunas	Oaxaca	1 549	1 554	3 103
Santiago Huatusco	Veracruz	1 634	1 473	3 107
San Pedro Lagunillas	Nayarit	1 504	1 610	3 114
Ixtlán de Juárez	Oaxaca	1 501	1 619	3 120
Cuapiaxtla	Tlaxcala	1 604	1 517	3 121
Perla La	Veracruz	1 533	1 592	3 125
Hacienda de Monjas	Oaxaca	1 522	1 604	3 126
Tuzantán	Chiapas	1 741	1 390	3 131
Pilares de Nacoziari	Sonora	1 584	1 556	3 140
Guadalupe (Bravos)	Chihuahua	1 750	1 400	3 150
Tlayacapan	Morelos	1 550	1 607	3 157
Calcahualco	Veracruz	1 571	1 588	3 159
Tonalá, Santo Domingo	Oaxaca	1 576	1 589	3 165
Techaluta	Jalisco	1 488	1 682	3 170
Chazumba, Santiago	Oaxaca	1 445	1 732	3 177
Bachíniva	Chihuahua	1 586	1 601	3 187
Polotitlán	México	1 536	1 653	3 189
Hualahuises	Nuevo León	1 532	1 660	3 192
Soto la Marina	Tamaulipas	1 640	1 558	3 198
Yécora	Sonora	1 598	1 601	3 199
Colorada La	»	1 602	1 608	3 210
Rayones	Nuevo León	1 662	1 550	3 212
Mezquital del Oro	Zacatecas	1 560	1 661	3 221
Tarandacuao	Guanajuato	1 582	1 640	3 222
Magiscatzin	Tamaulipas	1 664	1 561	3 225
Amatlán (Túxpam)	Veracruz	1 724	1 501	3 225
San Vicente Tancuayalab	San Luis Potosí	1 656	1 575	3 231
Hueyotlipan	Tlaxcala	1 697	1 534	3 231
Julimes	Chihuahua	1 676	1 556	3 232
Tlahuilotepic, Santa María	Oaxaca	1 552	1 680	3 232
Chichimilá	Yucatán	1 662	1 577	3 239
Ixtlahuacán	Colima	1 435	1 814	3 249
Jiménez	Tamaulipas	1 596	1 654	3 250
Catazajá	Chiapas	1 629	1 630	3 259
Yautepec, San Carlos	Oaxaca	1 587	1 672	3 259
Florencio Villarreal	Guerrero	1 475	1 794	3 269
Madera	Chihuahua	1 743	1 530	3 273

NOMBRES DE LOS MUNICIPIOS	ENTIDADES A QUE PERTENECEN	POBLACION		
		Hombres	Mujeres	TOTAL
Abalá	Yucatán	1 683	1 597	3 280
Hachuetlán	San Luis Potosí	1 547	1 737	3 284
Sayula	Veracruz	1 650	1 651	3 301
Ixhuacán	»	1 676	1 629	3 305
Ocuilan	México	1 511	1 801	3 312
San Nicolás Tolentino	San Luis Potosí	1 656	1 664	3 320
Jilotepec	Veracruz	1 695	1 625	3 320
Cuajinicuilapa	Guerrero	1 624	1 698	3 322
Juárez	Nuevo León	1 718	1 617	3 335
Herrerías Los	»	1 640	1 698	3 338
Zaragoza	México	1 723	1 627	3 350
Aramberri	Nuevo León	1 749	1 616	3 365
Caborca	Sonora	1 800	1 572	3 372
Huistepec, San Pablo	Oaxaca	1 669	1 704	3 373
Chacaltianguis	Veracruz	1 629	1 757	3 386
Nonoava	Chihuahua	1 647	1 740	3 387
Tlaltizapán	Morelos	1 708	1 682	3 390
Tapanatepec, San Pedro	Oaxaca	1 713	1 695	3 408
Santa Catarina	Nuevo León	1 743	1 667	3 410
Bustamante	»	1 664	1 757	3 421
Tizayuca	Hidalgo	1 733	1 716	3 449
San Pedro Remate	Chiapas	1 710	1 753	3 463
Yosondúa, Santiago	Oaxaca	1 731	1 743	3 474
Vigas Las	Veracruz	1 676	1 798	3 474
Zináparo	Michoacán	1 636	1 853	3 489
Horcasitas	Sonora	1 765	1 736	3 501
Ixhuatán, San Francisco	Oaxaca	1 720	1 783	3 503
Metepec	Hidalgo	1 751	1 756	3 507
Chontla	Veracruz	1 800	1 712	3 512
Totolac	Tlaxcala	1 729	1 786	3 515
Tamazulápam, Santa María	Oaxaca	1 676	1 843	3 519
Ixtengo	Tlaxcala	1 721	1 807	3 528
Juárez	Chiapas	1 737	1 800	3 537
San Pedro Chenalhó	»	1 710	1 834	3 544
Cherán	Michoacán	1 711	1 841	3 552
Pacula	Hidalgo	1 710	1 843	3 553
Yautepec	Morelos	1 786	1 767	3 553
Santa Lucrecia	Veracruz	1 747	1 806	3 553
San Andrés	Chihuahua	1 746	1 815	3 561
Quiriego	Sonora	1 724	1 844	3 568
Jamiltepec, Santiago	Oaxaca	1 683	1 889	3 572
Atotonilco	Chihuahua	1 851	1 742	3 593
Yauhquemehcan	Tlaxcala	1 759	1 835	3 594
Imuris	Sonora	1 949	1 651	3 600
Totontepec, Santa María	Oaxaca	1 729	1 881	3 610
Apulco	Zacatecas	1 731	1 882	3 613
Agualeguas	Nuevo León	1 747	1 871	3 618
San Andrés Mixtla	Veracruz	1 761	1 866	3 627
Pesquería Chica	Nuevo León	1 777	1 857	3 634
Seyé	Yucatán	1 852	1 784	3 636
San Miguel del Mezquital	Zacatecas	1 793	1 867	3 660
Zumpahuacán	México	1 789	1 878	3 667
Soteapan	Veracruz	1 722	1 945	3 667
Tepalcatepec	Michoacán	1 966	1 702	3 668
Tilantongo, Santiago	Oaxaca	1 874	1 794	3 668
Alaquines	San Luis Potosí	1 821	1 858	3 679
Luz La	Guanajuato	1 848	1 836	3 684
Soyaltepec, San Miguel	Oaxaca	1 800	1 891	3 691
Xochitepec	Morelos	1 889	1 804	3 693
Payo Obispo	Quintana Roo	1 226	1 484	2 710
Independencia La	Chiapas	1 744	1 969	3 713
Tenosique	Tabasco	1 846	1 869	3 715
Guazapares	Chihuahua	1 909	1 810	3 719
Tecomaxtlahuaca, San Sebastián	Oaxaca	1 769	1 952	3 721
Usila, San Felipe	»	1 773	1 949	3 722
Zaragoza	Chihuahua	1 901	1 824	3 725
Jonacatepec	Morelos	1 814	1 911	3 725
Aldama	Tamaulipas	1 931	1 795	3 726
Tepezalá	Aguascalientes	1 821	1 919	3 740
Aporo	Michoacán	1 835	1 907	3 742
Palizada	Campeche	1 879	1 866	3 745
San Cristóbal de la Barranca	Jalisco	1 867	1 880	3 747
San Bernardo	Durango	1 919	1 843	3 762
Villa-Flores	Chiapas	1 901	1 868	3 769
Puente Nacional	Veracruz	1 922	1 849	3 771

NOMBRES DE LOS MUNICIPIOS	ENTIDADES A QUE PERTENECEN	POBLACION		
		Hombres	Mujeres	TOTAL
Cansahcab	Yucatán	1 927	1 848	3 775
Sierra Mojada	Coahuila	1 988	1 788	3 776
Montecristo	Tabasco	1 839	1 951	3 790
Yalálag, Villa Hidalgo	Oaxaca	1 854	1 939	3 793
Barrio El	»	1 859	1 936	3 795
Totutla	Veracruz	1 875	1 923	3 798
Apodaca	Nuevo León	1 847	1 952	3 799
Tepetitlán	Hidalgo	1 847	1 954	3 801
Terrenate	Tlaxcala	1 960	1 845	3 805
Tancoco	Veracruz	2 125	1 683	3 808
San Pedro Tequila	»	1 878	1 945	3 823
San Marcos	Jalisco	1 855	1 979	3 834
Tepoxtlán	Morelos	1 896	1 940	3 836
Ocotlán de Morelos	Oaxaca	1 837	2 002	3 839
Estanzuela	Zacatecas	1 869	1 970	3 839
Atempa, San Blas	Oaxaca	1 842	2 003	3 845
Coixtlahuaca, San Juan Bautista	»	1 758	2 101	3 859
Santa Isabel	Chihuahua	1 963	1 908	3 871
Juquila, Santa Catarina	Oaxaca	1 985	1 893	3 878
San Antonio	Baja California, Dto. Sur	1 927	1 954	3 881
Canelas	Durango	1 973	1 911	3 884
Santa Rita	Zacatecas	1 966	1 921	3 887
Tepetlán	Veracruz	1 999	1 891	3 890
Zapotitlán	Guerrero	1 857	2 037	3 894
Ejutla	Jalisco	1 915	1 983	3 898
Ayahualulco	Veracruz	1 960	1 939	3 899
Paso del Macho	»	2 009	1 900	3 909
Copainalá	Chiapas	1 859	2 061	3 920
San Bartolo	Durango	2 012	1 911	3 923
Progreso	Coahuila	2 020	1 913	3 933
Acancéh	Yucatán	2 006	1 930	3 936
Maltrata	Veracruz	2 030	1 907	3 937
Unión Hidalgo	Oaxaca	1 918	2 035	3 953
Malinalco	México	1 892	2 063	3 955
Nuevo Urecho	Michoacán	2 047	1 917	3 964
Burgos	Tamaulipas	2 021	1 945	3 966
Itundujia, Santa Cruz	Oaxaca	1 976	2 000	3 976
Xochistlahuaca	Guerrero	2 008	1 976	3 984
Vega de Alatorre	Veracruz	2 034	1 960	3 994
		300 146	302 534	602 680
Municipios de 4 001 a 5 000 habitantes				
Amatenango de la Frontera	Chiapas	2 053	1 958	4 011
Chamula	»	1 986	2 025	4 011
Valle de Juárez	Jalisco	1 858	2 163	4 021
Jalapa de Díaz, San Felipe	Oaxaca	1 939	2 089	4 028
Ecatepec, Santa María	»	1 959	2 071	4 030
Balancán	Tabasco	1 990	2 044	4 034
Armadillo	San Luis Potosí	2 008	2 027	4 035
Tetla	Tlaxcala	2 117	1 918	4 035
Jilotzingo	México	2 038	2 009	4 047
Tzompantepec	Tlaxcala	2 024	2 026	4 050
Atenco	México	2 009	2 047	4 056
Tomimil	Durango	2 065	2 001	4 066
Tampacán	San Luis Potosí	2 061	2 008	4 069
Ocampo	Chihuahua	1 985	2 086	4 071
Atemajac de Brizuela	Jalisco	1 982	2 094	4 076
Comondú	Baja California, Dto. Sur	1 999	2 084	4 083
Urique	Chihuahua	2 077	2 007	4 084
Coatzintla	Veracruz	2 025	2 066	4 091
Limón El	Jalisco	2 042	2 055	4 097
Tlaquiltenango	Morelos	2 083	2 017	4 100
Salinas Victoria	Nuevo León	2 164	1 936	4 100
Teoloyucan	México	2 114	2 002	4 116
Tuxcacuesco	Jalisco	2 057	2 060	4 117
Apozol	Zacatecas	2 065	2 058	4 123
Chiquilistlán	Jalisco	2 031	2 099	4 130
San Martín de las Pirámides	México	2 164	1 967	4 131
Altzayanca	Tlaxcala	2 041	2 092	4 133
Tepeyanco	»	2 016	2 117	4 133
Nochixtlán, Asunción	Oaxaca	1 988	2 161	4 149

NOMBRES DE LOS MUNICIPIOS	ENTIDADES A QUE PERTENECEN	POBLACION		
		Hombres	Mujeres	TOTAL
Llera	Tamaulipas	2 179	1 972	4 151
Pueblo Nuevo	Guanajuato	1 996	2 158	4 154
Ixtlahuacán de los Membrillos	Jalisco	2 045	2 115	4 160
Ayala	Morelos	2 145	2 016	4 161
San Fernando	Chiapas	2 118	2 046	4 164
Xalpatlahuac	Guerrero	2 134	2 036	4 170
Rosas Las	Chiapas	2 016	2 164	4 180
Yajalón	»	2 033	2 167	4 200
Rosales	Chihuahua	2 176	2 029	4 205
Guachinango	Jalisco	2 117	2 099	4 216
Teuchitlán	»	2 101	2 119	4 220
Carácuaro	Michoacán	2 187	2 035	4 222
Juxtlahuaca, Santiago	Oaxaca	2 074	2 151	4 225
Sahuaripa	Sonora	2 067	2 163	4 230
Unión Juárez	Chiapas	2 510	1 745	4 255
Pijjiapan	»	2 217	2 042	4 259
Cuicilapam de Guerrero	Oaxaca	2 139	2 133	4 272
Oxkutzcab	Yucatán	2 226	2 051	4 277
Sain Alto	Zacatecas	2 080	2 198	4 278
Yecapixtla	Morelos	2 114	2 179	4 293
Jiquipilas	Chiapas	2 241	2 076	4 317
Grullo El	Jalisco	2 095	2 230	4 325
Pueblo Nuevo Solistahuacán	Chiapas	2 204	2 122	4 326
Nava	Coahuila	2 238	2 102	4 340
Nadadores	»	2 159	2 182	4 341
Huixtla	Chiapas	2 229	2 113	4 342
Cuautepec	Guerrero	2 124	2 218	4 342
Atlautla	México	2 081	2 266	4 347
Ocampo	Coahuila	2 245	2 105	4 350
Amacueca	Jalisco	2 048	2 309	4 357
Tuxcueca	»	2 110	2 253	4 363
Xicohtencatl	Tamaulipas	2 137	2 226	4 363
Huehuetán	Chiapas	2 195	2 183	4 378
Miacatlán	Morelos	2 255	2 133	4 388
Nahuátzen	Michoacán	2 084	2 321	4 405
Villa de Alvarez	Colima	2 124	2 285	4 409
San Antonio Tenejápam	Veracruz	2 275	2 138	4 413
Bácum	Sonora	2 390	2 024	4 414
García	Nuevo León	2 177	2 263	4 440
Tepetzintla	Veracruz	2 400	2 053	4 453
Coxquihui	»	2 292	2 163	4 455
Tlazazalca	Michoacán	2 156	2 304	4 460
Magdalena	Jalisco	2 213	2 256	4 469
Villa de Pozos	San Luis Potosí	2 265	2 205	4 470
Teolocholco	Tlaxcala	2 186	2 285	4 471
Atenango del Río	Guerrero	2 246	2 232	4 478
Santo Domingo	San Luis Potosí	2 222	2 258	4 480
Ciudad del Maíz	»	2 182	2 301	4 483
Xicohtencatl	Tlaxcala	2 178	2 311	4 489
Azoyú	Guerrero	2 125	2 378	4 503
Atolinga	Zacatecas	2 133	2 371	4 504
San Julián	Jalisco	2 177	2 339	4 516
Huamuxtitlán	Guerrero	2 255	2 263	4 518
Peribán	Michoacán	2 206	2 313	4 519
Epazoyucan	Hidalgo	2 306	2 214	4 520
Santa María Tepeji	»	2 178	2 348	4 526
Acatlán	»	2 348	2 180	4 528
Cihuatlán	Jalisco	2 272	2 259	4 531
Tingambato	Michoacán	2 239	2 293	4 532
Metlatonoc	Guerrero	2 320	2 225	4 545
Ixtapaluca	México	2 350	2 201	4 551
Puerto de Vallarta	Jalisco	2 218	2 356	4 574
Miahuatlán, San Andrés	Oaxaca	2 098	2 476	4 574
Indé	Durango	2 293	2 296	4 589
Espinal El	Veracruz	2 344	2 248	4 592
Iturbide	San Luis Potosí	2 273	2 321	4 594
Zozocolco de Hidalgo	Veracruz	2 353	2 247	4 600
Parangaricutiro	Michoacán	2 289	2 325	4 614
Niltepec	Oaxaca	2 300	2 315	4 615
Xochihuehuetlán	Guerrero	2 297	2 324	4 621
Otáez	Durango	2 332	2 293	4 625
Cuicatlán, San Juan Bautista	Oaxaca	2 364	2 261	4 625
Escuintla	Chiapas	2 365	2 272	4 637
Tumbalá	»	2 344	2 294	4 638
Tepeapulco	Hidalgo	2 422	2 221	4 643

NOMBRES DE LOS MUNICIPIOS	ENTIDADES A QUE PERTENECEN	POBLACION		
		Hombres	Mujeres	TOTAL
Xaltocan	Tlaxcala	2 378	2 265	4 643
Coyutla	Veracruz	2 338	2 324	4 662
Huajicori	Nayarit	2 386	2 291	4 677
Nautla	Veracruz	2 420	2 260	4 680
Tlaxcoapan	Hidalgo	2 298	2 384	4 682
Playa Vicente	Veracruz	2 322	2 360	4 682
Pánuco	Durango	2 389	2 295	4 684
Singuilucan	Hidalgo	2 413	2 273	4 686
Régules	Michoacán	2 257	2 444	4 701
Puente de Ixtla	Morelos	2 322	2 381	4 703
Copanatoyac	Guerrero	2 360	2 360	4 720
Concepción de Buenos Aires	Jalisco	2 291	2 436	4 727
Jalisco	Nayarit	2 337	2 391	4 728
Lagunillas	San Luis Potosí	2 303	2 427	4 730
Omitlán	Hidalgo	2 375	2 358	4 733
Tepetlaoxtoc	México	2 425	2 317	4 742
Zapotlán del Rey	Jalisco	2 405	2 359	4 764
Mazamitla	»	2 330	2 438	4 768
Coxcatlán	San Luis Potosí	2 365	2 408	4 773
Cuatrociénegas	Coahuila	2 445	2 341	4 786
Zacualpan de Amilpas	Morelos	2 386	2 410	4 796
Carichic	Chihuahua	2 471	2 330	4 801
Ahuacuotzingo	Guerrero	2 398	2 403	4 801
Panotla	Tlaxcala	2 426	2 376	4 802
Ixhuatlán (Córdoba)	Veracruz	2 348	2 454	4 802
Tututepec, San Pedro	Oaxaca	2 334	2 470	4 804
San Martín de Bolaños	Jalisco	2 340	2 476	4 816
Huanusco	Zacatecas	2 414	2 403	4 817
Tierra Nueva	San Luis Potosí	2 260	2 583	4 843
Padilla	Tamaulipas	2 512	2 350	4 862
Jitotol	Chiapas	2 415	2 449	4 864
Agua Blanca Iturbide	Hidalgo	2 399	2 493	4 892
Tenamaxtlán	Jalisco	2 352	2 541	4 893
Escobedo	Coahuila	2 522	2 383	4 905
Huanímaro	Guanajuato	2 393	2 526	4 919
San José del Cabo	Baja California, Dto. Sur	2 358	2 580	4 938
Tancanhuitz	San Luis Potosí	2 388	2 553	4 941
Lolotla	Hidalgo	2 431	2 514	4 945
San Juan del Mezquital	Zacatecas	2 433	2 513	4 946
Nacoziari de García	Sonora	2 524	2 424	4 948
Huixtán	Chiapas	2 419	2 542	4 961
Silacayoápam	Oaxaca	2 345	2 624	4 969
Catemaco	Veracruz	2 449	2 524	4 973
Numarán	Michoacán	2 407	2 567	4 974
Comapa	Veracruz	2 513	2 462	4 975
Tamalín	»	2 655	2 330	4 985
Tultitlán	México	2 517	2 480	4 997
		337 134	338 327	675 461
Municipios de 5 001 a 10 000 habitantes				
Tetlatlahuca	Tlaxcala	2 448	2 564	5 012
San Juan de la Punta	Veracruz	2 511	2 502	5 013
Ixcatepec	»	2 488	2 528	5 016
Axochiapan	Morelos	2 541	2 478	5 019
Ixtapan de la Sal	México	2 458	2 567	5 025
Jacona	Michoacán	2 390	2 639	5 029
Cuajimalpa	Distrito Federal	2 526	2 510	5 036
Mazatlán, San Cristóbal	Oaxaca	2 628	2 420	5 048
Cosautlán	Veracruz	2 504	2 554	5 058
Chapantongo	Hidalgo	2 457	2 607	5 064
Acatlán de Juárez	Jalisco	2 524	2 553	5 077
Cacahoatán	Chiapas	2 727	2 355	5 082
San Lorenzo	Chihuahua	2 467	2 625	5 092
Agua Prieta	Sonora	2 635	2 462	5 097
Chiconamel	Veracruz	2 535	2 563	5 098
San Dimas	Durango	2 554	2 553	5 107
Olinalá	Guerrero	2 503	2 604	5 107
Carretas	Chihuahua	2 553	2 557	5 110
Tecomán	Colima	2 059	3 058	5 117
Atengo	Jalisco	2 532	2 592	5 124
Coroneo	Guanajuato	2 618	2 507	5 125

NOMBRES DE LOS MUNICIPIOS	ENTIDADES A QUE PERTENECEN	POBLACION		
		Hombres	Mujeres	TOTAL
Chimalhuacán	México	2 586	2 544	5 130
Victoria	Durango	2 583	2 555	5 138
Tierra Blanca	Guanajuato	2 575	2 565	5 140
San Bartolomé	Chiapas	2 425	2 723	5 148
Saucillo	Chihuahua	2 664	2 487	5 151
China	Nuevo León	2 639	2 517	5 156
Atzacan	Veracruz	2 498	2 667	5 165
Jojutla	Morelos	2 505	2 668	5 173
Satevó	Chihuahua	2 574	2 601	5 175
Arispe	Sonora	2 668	2 512	5 180
Jacala	Hidalgo	2 483	2 698	5 181
Santa Ana	Sonora	2 685	2 507	5 192
San Antonio Chinampa	Veracruz	2 684	2 508	5 192
Zimatlán de Alvarez	Oaxaca	2 530	2 664	5 194
Cosoleacaque	Veracruz	2 546	2 649	5 195
Teotihuacán	México	2 807	2 393	5 200
Tonaya	Jalisco	2 510	2 692	5 202
Huandacareo	Michoacán	2 579	2 624	5 203
Salitre El	Jalisco	2 584	2 623	5 207
San Buenaventura	Chihuahua	2 636	2 576	5 212
Güémez	Tamaulipas	2 708	2 507	5 215
Contla	Tlaxcala	2 516	2 702	5 218
Cuencamé	Durango	2 642	2 585	5 227
Villa Corona	Jalisco	2 590	2 638	5 228
Jaumave	Tamaulipas	2 696	2 536	5 232
Jonuta	Tabasco	2 584	2 656	5 240
Santa María de los Angeles	Jalisco	2 461	2 780	5 241
Villa Escobedo	Chihuahua	2 754	2 497	5 251
Tepalcingo	Morelos	2 608	2 645	5 253
Santa Eulalia	Chihuahua	2 679	2 575	5 254
Villa de Meoquí	»	2 603	2 653	5 256
Villa de Ramos	San Luis Potosí	2 671	2 586	5 257
Cotaxtla	Veracruz	2 702	2 558	5 260
Jáltipam	»	2 506	2 761	5 267
Xonacatlán	México	2 516	2 755	5 271
Susupuato	Michoacán	2 661	2 611	5 272
Muna	Yucatán	2 923	2 353	5 276
Mezquitic	Jalisco	2 529	2 755	5 284
Rincón Antonio	Oaxaca	2 652	2 650	5 302
San Carlos	Veracruz	2 739	2 564	5 303
San Sebastián (ex-9º Cantón)	Jalisco	2 576	2 749	5 325
Altamira	Tamaulipas	2 819	2 516	5 335
Tula	»	2 768	2 593	5 361
Tonila	Jalisco	2 742	2 625	5 367
Cerralvo	Nuevo León	2 597	2 782	5 379
Tantima	Veracruz	2 821	2 558	5 379
Cocula	Guerrero	2 693	2 693	5 386
Zumpango del Río	»	2 597	2 789	5 386
Namiquipa	Chihuahua	2 702	2 685	5 387
Tlacolulan	Veracruz	2 754	2 635	5 389
Chavinda	Michoacán	2 652	2 747	5 399
Chilcuautla	Hidalgo	2 613	2 787	5 400
Castaños	Coahuila	2 821	2 595	5 416
Tihuatlán	Veracruz	2 810	2 612	5 422
San Juan de Guadalupe	Durango	2 694	2 730	5 424
Tlacoachixtlahuaca	Guerrero	2 726	2 702	5 428
Coquimatlán	Colima	2 537	2 904	5 441
Arriaga	Chiapas	2 722	2 734	5 456
Zontecomatlán	Veracruz	2 790	2 675	5 465
Tasquillo	Hidalgo	2 517	2 952	5 469
Zitlala	Guerrero	2 666	2 804	5 470
San Blas	Nayarit	2 813	2 691	5 504
Soledad Diez Gutiérrez	San Luis Potosí	2 695	2 815	5 510
Queréndaro	Michoacán	2 754	2 762	5 516
Amanalco	México	2 621	2 899	5 520
Ozuluama	Veracruz	2 773	2 748	5 521
Timilpan	México	2 739	2 787	5 526
Atliaca	Guerrero	2 709	2 838	5 547
San Buenaventura	Coahuila	2 779	2 772	5 551
Peto	Yucatán	2 878	2 685	5 563
Xochiatipan	Hidalgo	2 768	2 832	5 600
Alcozauca de Guerrero	Guerrero	2 827	2 785	5 612
Ixtepec, San Jerónimo	Oaxaca	2 759	2 855	5 614
Erongaricuaro	Michoacán	2 795	2 834	5 629
Juárez Hidalgo	Hidalgo	2 692	2 944	5 636

NOMBRES DE LOS MUNICIPIOS	ENTIDADES A QUE PERTENECEN	POBLACION		
		Hombres	Mujeres	TOTAL
Juárez	Veracruz	2 848	2 791	5 639
Acolman	México	2 885	2 774	5 659
Cumpas	Sonora	2 914	2 748	5 662
Paracho	Michoacán	2 701	2 963	5 664
Ozumba	México	2 752	2 932	5 684
Atoyac	Veracruz	3 020	2 670	5 690
Juchitlán	Jalisco	2 756	2 937	5 693
Saltabarranca	Veracruz	2 958	2 735	5 693
Nocupétaro	Michoacán	2 911	2 790	5 701
Pueblo Nuevo	Durango	2 932	2 777	5 709
Tecoh	Yucatán	2 872	2 846	5 718
Platón Sánchez	Veracruz	2 892	2 837	5 729
San Isidro Siltepec	Chiapas	2 906	2 834	5 740
Hopelchén	Campeche	3 007	2 738	5 745
Arenal El	Hidalgo	2 607	3 138	5 745
Jiménez	Coahuila	3 050	2 698	5 748
Xochicoatlán	Hidalgo	2 779	2 971	5 750
Halachó	Yucatán	2 819	2 931	5 750
Ixcatlán, San Pedro	Oaxaca	2 764	2 991	5 755
San Ciró	San Luis Potosí	2 798	2 959	5 757
Oputo	Sonora	3 139	2 619	5 758
Rosamorada	Nayarit	2 915	2 846	5 761
Villa de Guerrero	San Luis Potosí	2 905	2 859	5 764
Salinas	» » »	2 795	2 978	5 773
Ejutla de Crespo	Oaxaca	2 750	3 028	5 778
Espita	Yucatán	2 883	2 898	5 781
Ocosingo	Chiapas	2 915	2 882	5 797
Zacuálpam	Veracruz	2 938	2 867	5 805
Temascaltepec	México	2 820	2 990	5 810
Poanas	Durango	2 962	2 853	5 815
Capulhuac	México	2 775	3 046	5 821
Mineral del Chico	Hidalgo	2 853	2 976	5 829
Concordia La	Chiapas	2 910	2 934	5 844
Villa Ocampo	Durango	3 039	2 823	5 862
Sotuta	Yucatán	3 031	2 834	5 865
Ahuacatlán	Nayarit	2 810	3 082	5 892
San Cristóbal-Llave	Veracruz	2 961	2 933	5 894
Uruáchic	Chihuahua	2 884	3 016	5 900
San Fernando	Tamaulipas	2 971	2 938	5 909
Teocelo	Veracruz	2 796	3 131	5 927
Juchique de Ferrer	»	3 049	2 882	5 931
Tequixquiac	México	3 009	2 930	5 939
Almoloya de Alquisiras	»	2 802	3 141	5 943
Huazalingo	Hidalgo	2 913	3 032	5 945
Amatitán	Jalisco	2 903	3 049	5 952
Nopala	Hidalgo	2 870	3 086	5 956
Ocozacoautla	Chiapas	2 897	3 071	5 968
Tizimín	Yucatán	3 014	2 964	5 978
Huasca	Hidalgo	2 974	3 009	5 983
Pozos	Guanajuato	2 867	3 123	5 990
Chalcatongo, Villa Hidalgo	Oaxaca	2 870	3 124	5 994
Tezontepec de Aldama	Hidalgo	3 015	2 982	5 997
Tlaxcala	Tlaxcala	2 738	3 263	6 001
Villa de Cos	Zacatecas	3 000	3 012	6 012
Tlalmanalco	México	3 087	2 933	6 020
Mochitlán	Guerrero	2 972	3 051	6 023
San Pablo del Monte	Tlaxcala	2 953	3 073	6 026
Senguío	Michoacán	3 084	2 950	6 034
San Lorenzo	Veracruz	3 058	2 985	6 043
San Diego de Alejandría	Jalisco	3 024	3 041	6 065
Acatlán de Pérez Figueroa	Oaxaca	3 208	2 859	6 067
Tarétan	Michoacán	2 989	3 087	6 076
Tlacolula de Matamoros	Oaxaca	2 980	3 132	6 112
Huejuquilla el Alto	Jalisco	2 814	3 317	6 131
Pochutla, San Pedro	Oaxaca	3 093	3 046	6 139
Viesca	Coahuila	3 174	2 975	6 149
Aldama	Chihuahua	3 218	2 950	6 168
Tampico Alto	Veracruz	3 252	2 920	6 172
Huejúcar	Jalisco	2 877	3 297	6 174
Champotón	Campeche	3 396	2 794	6 190
Guichicovi, San Juan	Oaxaca	2 989	3 202	6 191
Ixtaltepec, Asunción	»	3 063	3 129	6 192
Axtla	San Luis Potosí	3 180	3 013	6 193
Magdalena	Sonora	3 078	3 122	6 200
Zaachila, Santa María	Oaxaca	2 978	3 224	6 202

NOMBRES DE LOS MUNICIPIOS	ENTIDADES A QUE PERTENECEN	POBLACION		
		Hombres	Mujeres	TOTAL
Temax	Yucatán	3 189	3 022	6 211
Guadalcázar	San Luis Potosí	3 124	3 098	6 222
Tepetongo	Zacatecas	3 049	3 186	6 235
Súchil	Durango	3 043	3 203	6 246
Catorce	San Luis Potosí	3 079	3 181	6 260
Jungapeo	Michoacán	3 173	3 094	6 267
Victoria	Guanajuato	3 061	3 226	6 287
Mezquitlan	Durango	3 244	3 088	6 332
Jesús María	Aguascalientes	3 181	3 153	6 334
Chucándiro	Michoacán	3 230	3 123	6 353
Elota	Sinaloa	3 168	3 185	6 353
Ures	Sonora	3 086	3 268	6 354
Lampazos de Naranjo	Nuevo León	3 279	3 086	6 365
Totatiche	Jalisco	3 140	3 226	6 366
San Carlos	Tamaulipas	3 173	3 215	6 388
Texcaltitlán	México	3 097	3 304	6 401
San Salvador	Hidalgo	3 127	3 289	6 416
Otumba	México	3 215	3 225	6 440
Axapusco	»	3 301	3 150	6 451
Rincón de Romos	Aguascalientes	3 252	3 214	6 466
Valle de Bravo	México	3 237	3 241	6 478
Minatitlán	Colima	3 149	3 350	6 499
Molango	Hidalgo	3 154	3 355	6 509
Jico	Veracruz	3 257	3 278	6 535
Hecelchakán	Campeche	3 299	3 258	6 557
Tonalá	Jalisco	3 310	3 259	6 569
Chínipas	Chihuahua	3 260	3 322	6 582
Balleza	»	3 424	3 181	6 605
San Luis Acatlán	Guerrero	3 217	3 388	6 605
Tepotztlán	México	3 410	3 214	6 624
Compostela	Nayarit	3 302	3 325	6 627
Hunucmá	Yucatán	3 486	3 161	6 647
Amatlán de Cañas	Nayarit	3 313	3 340	6 653
Villaldama	Nuevo León	3 385	3 272	6 657
Huajuápam de León	Oaxaca	3 104	3 578	6 682
Santa Rosa de Necoxtla	Veracruz	3 341	3 347	6 688
Santa Ana Maya	Michoacán	3 353	3 349	6 702
Chapa de Mota	México	3 362	3 341	6 703
Aquismón	San Luis Potosí	3 334	3 372	6 706
Sola de Vega, San Miguel	Oaxaca	3 377	3 351	6 728
Cuautitlán	México	3 369	3 362	6 731
Guanaceví	Durango	3 281	3 458	6 739
Cuauhtemoc	Colima	3 281	3 467	6 748
Loxicha, San Agustín	Oaxaca	3 556	3 192	6 748
Oro El	Durango	3 382	3 369	6 751
Cuautla	Morelos	3 240	3 529	6 769
San Mateo Atenco	México	3 268	3 504	6 772
Tetepango	Hidalgo	3 356	3 421	6 777
Umán	Yucatán	3 555	3 235	6 790
Aguila	Michoacán	3 448	3 345	6 793
Villa del Refugio	Zacatecas	3 364	3 429	6 793
Canatlán	Durango	3 393	3 403	6 796
Tlahuiltepa	Hidalgo	3 454	3 349	6 803
Paso de Ovejas	Veracruz	3 549	3 270	6 819
Malinaltepec	Guerrero	3 430	3 434	6 864
Ramones Los	Nuevo León	3 482	3 388	6 870
Ixcateopan	Guerrero	3 455	3 419	6 874
Mexticacán	Jalisco	3 276	3 598	6 874
Ixtaczoquitlán	Veracruz	3 519	3 360	6 879
Tezoatlán de Segura y Luna	Oaxaca	3 316	3 585	6 901
Tecámac	México	3 420	3 482	6 902
Cócorit	Sonora	3 469	3 467	6 936
Quechultenango	Guerrero	3 506	3 446	6 952
Temósachic	Chihuahua	3 535	3 440	6 975
Comala	Colima	3 421	3 555	6 976
Bocoyna	Chihuahua	3 579	3 418	6 997
Cruz de Caminos	Michoacán	3 550	3 466	7 016
Acatic	Jalisco	3 548	3 482	7 030
Tlalchapa	Guerrero	3 446	3 585	7 031
Villa Jiménez	Michoacán	3 537	3 503	7 040
Ocuituco	Morelos	3 453	3 592	7 045
Villa de Guadalupe	San Luis Potosí	3 563	3 483	7 046
Allende	Coahuila	3 472	3 582	7 054
Tila	Chiapas	3 674	3 392	7 066
Nogales	Veracruz	3 519	3 553	7 072

NOMBRES DE LOS MUNICIPIOS	ENTIDADES A QUE PERTENECEN	POBLACION		
		Hombres	Mujeres	TOTAL
Villa de Arriaga	San Luis Potosí	3 611	3 487	7 098
Sabinas Hidalgo	Nuevo León	3 493	3 606	7 099
Cardonal	Hidalgo	3 303	3 797	7 100
San Sebastián (ex-10 Cantón)	Jalisco	3 551	3 576	7 127
Jala	Nayarit	3 448	3 690	7 138
Tolcayuca	Hidalgo	3 617	3 524	7 141
Tixkokob	Yucatán	3 578	3 568	7 146
Metzquititlán	Hidalgo	3 360	3 788	7 148
Mier	Tamaulipas	3 622	3 528	7 150
Tanhuato	Michoacán	3 750	3 403	7 153
Allende	Nuevo León	3 576	3 589	7 165
Apatzingán	Michoacán	3 650	3 545	7 195
Pedriceña	Durango	3 580	3 626	7 206
Ahualulco	San Luis Potosí	3 595	3 620	7 215
Rodeo	Durango	3 567	3 673	7 240
Nativitas	Tlaxcala	3 619	3 636	7 255
Tapalpa	Jalisco	3 597	3 690	7 287
Villa de Zaragoza	San Luis Potosí	3 665	3 636	7 301
Ecatepec Morelos	México	3 706	3 598	7 304
Gutiérrez Zamora	Veracruz	3 705	3 604	7 309
Putla, Villa Guerrero	Oaxaca	3 800	3 512	7 312
Mineral de la Reforma	Hidalgo	3 623	3 706	7 329
Atenguillo	Jalisco	3 677	3 679	7 356
Tenango de Río Blanco	Veracruz	3 740	3 617	7 357
San Juan del Río	Durango	3 634	3 745	7 379
San Agustín Tlaxiaca	Hidalgo	3 552	3 867	7 419
Ojuelos de Jalisco	Jalisco	3 699	3 757	7 456
Tuxtepec, San Juan Bautista	Oaxaca	3 614	3 848	7 462
Salina Cruz	»	3 682	3 789	7 471
Pichucalco	Chiapas	3 598	3 904	7 502
Leonardo Bravo	Guerrero	3 680	3 829	7 509
Nazas	Durango	3 806	3 718	7 524
Tuxpan	Jalisco	3 627	3 901	7 528
Santiago	Hidalgo	3 479	4 056	7 535
Quitupan	Jalisco	3 817	3 720	7 537
Temascalapa	México	3 880	3 665	7 545
Tlapacoyan	Veracruz	3 661	3 886	7 547
Tototlán	Jalisco	3 801	3 757	7 558
Chalchihuites	Zacatecas	3 657	3 906	7 563
Paz La	San Luis Potosí	3 785	3 784	7 569
Huaniqueo	Michoacán	3 611	3 961	7 572
Hidalgo	Tamaulipas	3 944	3 654	7 598
Coatzacoalcos	Veracruz	3 703	3 924	7 627
Motuzintla	Chiapas	4 067	3 561	7 628
Moctezuma	San Luis Potosí	3 838	3 802	7 640
Chilchota	Michoacán	3 670	3 976	7 646
Tiquicheo	»	3 923	3 732	7 655
Morelos	»	3 734	3 922	7 656
Simojovel	Chiapas	3 775	3 886	7 661
Tizapán el Alto	Jalisco	3 742	3 952	7 694
Pedro Ascensio Alquisiras	Guerrero	3 794	3 905	7 699
Jamay	Jalisco	3 727	3 978	7 705
Juanacatlán	»	3 697	4 010	7 707
Ixtacuixtla	Tlaxcala	3 875	3 848	7 723
Zapotitlán	Jalisco	3 740	4 000	7 740
Churintzio	Michoacán	3 765	3 976	7 741
Parácuaro	»	3 920	3 825	7 745
Zaragoza	Coahuila	4 160	3 596	7 756
Tecalitlán	Jalisco	3 805	3 958	7 763
Calimaya	México	3 636	4 131	7 767
Tuzantla	Michoacán	4 033	3 738	7 771
Zapotiltic	Jalisco	3 710	4 066	7 776
Degollado	»	3 756	4 033	7 789
Charcas	San Luis Potosí	3 836	3 986	7 822
Etchojoa	Sonora	3 937	3 903	7 840
Escuinapa	Sinaloa	3 779	4 063	7 842
Venado	San Luis Potosí	3 752	4 093	7 845
Naolinco	Veracruz	3 839	4 014	7 853
Vista Hermosa de Negrete	Michoacán	4 095	3 767	7 862
Tenango de Doria	Hidalgo	3 909	3 963	7 872
Tangamandapio	Michoacán	3 900	4 013	7 913
Tomatlán	Jalisco	3 962	3 959	7 921
Ensenada	Baja California, Dto. Nte.	4 300	3 622	7 922
Angostura	Sinaloa	3 910	4 014	7 924
Camargo	Tamaulipas	4 067	3 892	7 959

NOMBRES DE LOS MUNICIPIOS	ENTIDADES A QUE PERTENECEN	POBLACION		
		Hombres	Mujeres	TOTAL
Villagrán	Tamaulipas	4 078	3 892	7 970
Tlapa	Guerrero	3 883	4 111	7 994
Jalacingo	Veracruz	3 949	4 059	8 008
Poncitlán	Jalisco	3 936	4 084	8 020
Cuerámara	Guanajuato	3 987	4 047	8 034
San Juan de Sabinas	Coahuila	4 181	3 854	8 035
Medellín	Veracruz	4 028	4 023	8 051
Nieves	Zacatecas	4 036	4 061	8 097
Tecoautla	Hidalgo	4 007	4 099	8 106
Paraíso	Tabasco	3 896	4 212	8 108
Villa Guerrero	México	3 917	4 194	8 111
Unión de Tula	Jalisco	4 040	4 083	8 123
Barron-Escandón	Tlaxcala	3 895	4 240	8 135
Tacotalpa	Tabasco	4 055	4 081	8 136
Tamazula	Durango	4 291	3 875	8 166
Ixtlán	Nayarit	3 880	4 288	8 168
Manzanillo	Colima	4 050	4 122	8 172
Jilotlán de los Dolores	Jalisco	4 217	3 968	8 185
Uriangato	Guanajuato	4 072	4 119	8 191
Hueyoptla	México	4 210	3 988	8 198
Tepeji del Río	Hidalgo	4 062	4 160	8 222
Pinotepa Nacional, Santiago	Oaxaca	4 011	4 299	8 310
Reyes Los	Michoacán	4 104	4 209	8 313
Villa de Allende	México	4 096	4 218	8 314
San Martín	San Luis Potosí	4 173	4 159	8 332
Yesca La	Nayarit	4 407	3 960	8 367
Donato Guerra	México	4 078	4 301	8 379
Misión La	Hidalgo	4 278	4 119	8 397
Maxcanú	Yucatán	4 350	4 047	8 397
Jalpa	Tabasco	4 073	4 327	8 400
Tepechitlán	Zacatecas	4 089	4 339	8 428
Tecolotlán	Jalisco	4 112	4 319	8 431
Angamacutiro	Michoacán	4 153	4 278	8 431
Ojitlán, San Lucas	Oaxaca	4 174	4 319	8 493
Llamatlán	Veracruz	4 235	4 260	8 495
Moyahua	Zacatecas	4 222	4 274	8 496
Zacualtipán	Hidalgo	3 947	4 561	8 508
Naucalpan	México	4 304	4 213	8 517
Pihuamo	Jalisco	4 196	4 322	8 518
Cárdenas	San Luis Potosí	4 034	4 488	8 522
Cerritos	» » »	4 111	4 415	8 526
Teapa	Tabasco	4 235	4 331	8 566
Aguililla	Michoacán	4 238	4 354	8 592
Trinitaria La	Chiapas	4 123	4 487	8 610
Tesechoacán	Veracruz	4 341	4 306	8 647
Tuxpan	Nayarit	4 261	4 393	8 654
Santa María del Oro	»	4 266	4 403	8 669
Ocoyoacac	México	4 149	4 542	8 691
Villa del Carbón	»	4 280	4 427	8 707
Calnali	Hidalgo	4 267	4 454	8 721
San Bartolo Tutotepec	»	4 442	4 329	8 771
Ixtlahuacán del Río	Jalisco	4 448	4 376	8 824
Ecuandureo	Michoacán	4 414	4 460	8 874
Chinicuila	»	4 556	4 341	8 897
Nombre de Dios	Durango	4 495	4 447	8 942
Tekax	Yucatán	4 591	4 385	8 976
Aculco	México	4 418	4 562	8 980
Villa de Reyes	San Luis Potosí	4 506	4 486	8 992
Tuxpan	Michoacán	4 551	4 476	9 027
Allende	Chihuahua	4 650	4 391	9 041
Tepehuacán de Guerrero	Hidalgo	4 598	4 459	9 057
Juchipila	Zacatecas	4 284	4 786	9 070
Morelos	México	4 428	4 644	9 072
Quiroga	Michoacán	4 511	4 591	9 102
Huehuetla	Hidalgo	4 612	4 576	9 188
Paso de Sotos	Jalisco	4 619	4 602	9 221
Atoyac	»	4 447	4 783	9 230
Asientos	Aguascalientes	4 613	4 632	9 245
Taipa de Allende	Jalisco	4 455	4 790	9 245
Arteaga	Michoacán	4 744	4 506	9 250
Huixquilucan	México	4 668	4 610	9 278
Arteaga	Coahuila	4 850	4 431	9 281
Martínez de la Torre	Veracruz	4 769	4 522	9 291
Huitzucu	Guerrero	4 646	4 653	9 299
Tlalixcoyan	Veracruz	4 721	4 585	9 306

NOMBRES DE LOS MUNICIPIOS	ENTIDADES A QUE PERTENECEN	POBLACION		
		Hombres	Mujeres	TOTAL
Ticul	Yucatán	4 678	4 673	9 351
Chico El	Veracruz	4 837	4 532	9 369
Cintalapa	Chiapas	4 702	4 689	9 391
Ojinaga	Chihuahua	4 789	4 602	9 391
Huayacocotla	Veracruz	4 619	4 806	9 425
Casas Grandes	Chihuahua	4 800	4 654	9 454
Pueblo Viejo	Veracruz	5 219	4 254	9 473
Huatabampo	Sonora	4 675	4 829	9 504
San Miguel Totolapan	Guerrero	4 703	4 805	9 508
Zimapán	Hidalgo	4 438	5 075	9 513
Ciudad Fernández	San Luis Potosí	4 663	4 854	9 517
Tecuala	Nayarit	4 715	4 816	9 531
Jaral del Progreso	Guanajuato	4 739	4 811	9 550
Cotija	Michoacán	4 524	5 032	9 556
Monte Escobedo	Zacatecas	4 647	4 917	9 564
Coscomatepec	Veracruz	4 582	4 989	9 571
Coahuayutla de Guerrero	Guerrero	4 748	4 827	9 575
Huautla de Jiménez	Oaxaca	4 646	4 943	9 589
Tingüindín	Michoacán	4 688	4 912	9 600
Nacajuca	Tabasco	4 719	4 889	9 608
Coatepec Harinas	México	4 579	5 044	9 623
Actopan	Hidalgo	4 488	5 158	9 646
Purísima del Rincón	Guanajuato	4 707	4 980	9 687
Tlaxiaco, Santa María Asunción	Oaxaca	4 645	5 042	9 687
Chapulhuacán	Hidalgo	5 079	4 620	9 699
Yurécuaro	Michoacán	4 704	5 001	9 705
Tehuantepec, Santo Domingo	Oaxaca	4 487	5 227	9 714
Tianguistenco	México	4 614	5 119	9 733
Orizatlán	Hidalgo	4 926	4 846	9 772
Zacatelco	Tlaxcala	4 694	5 103	9 797
Jalapa	Tabasco	4 811	5 039	9 850
Villanueva	Zacatecas	4 877	4 997	9 874
Mulegé	Baja California, Dto. Sur	5 103	4 779	9 882
Tonalá	Chiapas	4 897	5 016	9 913
Amecameca	México	4 652	5 272	9 924
Panindícuaro	Michoacán	4 822	5 109	9 931
Tixtla de Guerrero	Guerrero	4 761	5 171	9 932
Temoaya	México	4 839	5 094	9 933
General Terán	Nuevo León	4 998	4 963	9 961
Guadalupe	Zacatecas	4 803	5 162	9 965
Tuxtla Chico	Chiapas	5 050	4 921	9 971
Calvillo	Aguascalientes	4 944	5 037	9 981
Zirándaro	Guerrero	5 045	4 949	9 994
Otzolotepec	México	4 789	5 209	9 998
Tlalnepantla	»	5 142	4 858	10 000
		1 537 856	1 557 079	3 094 935
Municipios de 10 001 a más habitantes				
Reynosa	Tamaulipas	5 011	4 990	10 001
Ahualulco de Mercado	Jalisco	4 833	5 179	10 012
Amatlán de los Reyes	Veracruz	5 089	4 929	10 018
Tancítaro	Michoacán	5 040	4 981	10 021
Milpa Alta	Distrito Federal	4 935	5 094	10 029
Pisaflores	Hidalgo	5 112	4 934	10 046
Ayutla	Jalisco	4 940	5 114	10 054
Ayutla de los Libres	Guerrero	4 877	5 228	10 105
Izamal	Yucatán	5 147	4 970	10 117
Teocuitatlán de Corona	Jalisco	4 926	5 202	10 128
Tlacoatlán	Veracruz	4 770	5 367	10 137
Tecoanapa	Guerrero	5 003	5 154	10 157
Margaritas Las	Chiapas	5 024	5 183	10 207
Purépero	Michoacán	4 747	5 463	10 210
Chapala	Jalisco	4 943	5 287	10 230
Santa Cruz	Guanajuato	5 192	5 104	10 296
Chiapa	Chiapas	4 790	5 511	10 301
Cusihuiríachic	Chihuahua	5 239	5 084	10 323
Amatepec	México	5 170	5 159	10 329
Alvarado	Veracruz	5 136	5 334	10 470
Huamantla	Tlaxcala	4 937	5 545	10 482

NOMBRES DE LOS MUNICIPIOS	ENTIDADES A QUE PERTENECEN	POBLACION		
		Hombres	Mujeres	TOTAL
Pungarabato	Guerrero	4 919	5 584	10 503
Santa Bárbara	Chihuahua	5 368	5 151	10 519
Tlálpam	Distrito Federal	5 418	5 123	10 541
Atotonilco el Grande	Hidalgo	4 950	5 593	10 543
Tlanchinol	»	5 292	5 277	10 569
Minatitlán	Veracruz	5 293	5 279	10 572
San Juan Evangelista	»	5 244	5 352	10 596
Coyuca de Benítez	Guerrero	4 935	5 696	10 631
Zumpango	México	5 372	5 303	10 675
Cedral	San Luis Potosí	5 327	5 437	10 764
Nicolás Romero	México	5 241	5 528	10 769
San Gabriel	Jalisco	5 451	5 325	10 776
Mixquihuala	Hidalgo	5 252	5 533	10 785
Villa García	Zacatecas	5 387	5 433	10 820
Perote	Veracruz	5 302	5 534	10 836
San Juan Bautista del Téul	Zacatecas	5 338	5 507	10 845
Paz La	Baja California, Dto. Sur	5 615	5 276	10 891
Tanganicuaró	Michoacán	5 260	5 657	10 917
Santa Clara	»	5 415	5 527	10 942
Ajuchitlán del Progreso	Guerrero	5 307	5 672	10 979
Chiautempan	Tlaxcala	5 337	5 698	11 035
Progreso	Yucatán	5 584	5 477	11 061
Tlaxco	Tlaxcala	5 595	5 467	11 062
Motul	Yucatán	5 560	5 515	11 075
Ocampo	Guanajuato	5 530	5 547	11 077
Tala	Jalisco	5 527	5 639	11 166
Tierra Blanca	Veracruz	5 662	5 523	11 185
Coeneo	Michoacán	5 367	5 820	11 187
Jiménez	Chihuahua	5 604	5 612	11 216
Concepción del Oro	Zacatecas	5 591	5 693	11 284
Colotlán	Jalisco	5 259	6 063	11 322
Zempoala	Hidalgo	5 718	5 608	11 326
Coalcomán	Michoacán	5 700	5 661	11 361
Ciudad de Valles	San Luis Potosí	5 761	5 625	11 386
Jalpa	Zacatecas	5 654	5 775	11 429
Chalco	México	5 957	5 516	11 473
Galeana	Nuevo León	5 912	5 594	11 506
Penjamillo	Michoacán	5 535	5 976	11 511
Jesús María	Jalisco	5 710	5 842	11 552
Tlacotepec	Guerrero	5 835	5 733	11 568
Cananea	Sonora	6 069	5 541	11 610
Alfajayucan	Hidalgo	5 473	6 143	11 616
Calpulálpam	Tlaxcala	6 051	5 620	11 671
Mineral del Monte	Hidalgo	5 392	6 297	11 689
Cuetzala del Progreso	Guerrero	5 838	5 924	11 762
Sánchez Román	Zacatecas	5 619	6 144	11 763
Tiangüstengo	Hidalgo	5 809	6 017	11 826
General Cepeda	Coahuila	6 128	5 705	11 833
San Marcos	Guerrero	5 650	6 185	11 835
Temapache	Veracruz	6 114	5 722	11 836
Acaxochitlán	Hidalgo	5 799	6 054	11 858
Cosamaloápam	Veracruz	5 926	5 974	11 900
Tetipac	Guerrero	5 804	6 098	11 902
Tarimoro	Guanajuato	5 976	5 941	11 917
Tula de Allende	Hidalgo	6 083	5 879	11 962
Guarachita	Michoacán	5 821	6 168	11 989
Apam	Hidalgo	6 043	5 967	12 010
Sayula	Jalisco	5 494	6 540	12 034
Cuautepec	Hidalgo	6 140	5 900	12 040
Jocotepec	Jalisco	5 985	6 056	12 041
Zacualpan	México	5 824	6 221	12 045
Angangué	Michoacán	5 871	6 181	12 052
Cuquío	Jalisco	6 039	6 045	12 084
Atlacomulco	México	5 895	6 194	12 089
Tepehuanes	Durango	5 995	6 098	12 093
Múzquiz	Coahuila	6 112	5 982	12 094
Taquepaque	Jalisco	5 782	6 370	12 152
Jiquipilco	México	6 056	6 140	12 196
Hostotipaquillo	Jalisco	6 015	6 186	12 201
Mascota	»	5 925	6 298	12 223
Santiago	Nuevo León	6 127	6 105	12 232
Villa Victoria	México	6 131	6 117	12 248
Unión La	Guerrero	6 110	6 156	12 266
Moroleón	Guanajuato	5 732	6 535	12 267
Huautla	Hidalgo	6 048	6 254	12 302

NOMBRES DE LOS MUNICIPIOS	ENTIDADES A QUE PERTENECEN	POBLACION		
		Hombres	Mujeres	TOTAL
Unión de San Antonio	Jalisco	6 135	6 182	12 317
Valparaíso	Zacatecas	6 072	6 286	12 358
Ojocaliente	»	6 160	6 220	12 380
Cuitzéo	Michoacán	6 105	6 279	12 384
Tequila	Jalisco	6 048	6 346	12 394
Jocotitlán	México	5 901	6 509	12 410
Valladolid	Yucatán	6 244	6 379	12 623
Tamiahua	Veracruz	6 623	6 010	12 633
Huacana La	Michoacán	6 451	6 282	12 733
Cutzamala de Pinzón	Guerrero	6 338	6 402	12 740
Tlatlaya	México	6 494	6 250	12 744
Huatusco	Veracruz	5 960	6 787	12 747
San Martín Hidalgo	Jalisco	6 300	6 448	12 748
Cunduacán	Tabasco	6 291	6 509	12 800
Jalostotitlán	Jalisco	6 217	6 599	12 816
Cuernavaca	Morelos	6 104	6 789	12 893
San Juan de los Lagos	Jalisco	6 146	6 784	12 930
Santiago Tuxtla	Veracruz	6 325	6 685	13 010
Río Grande	Zacatecas	6 469	6 566	13 035
Juchitán de Zaragoza	Oaxaca	5 955	7 083	13 038
Cárdenas	Tabasco	6 418	6 626	13 044
Sabinas	Coahuila	6 795	6 352	13 147
Tepecoacuilco de Trujano	Guerrero	6 461	6 705	13 166
Mazapil	Zacatecas	6 644	6 536	13 180
Romita	Guanajuato	6 403	6 778	13 181
Ciudad Guerrero	Chihuahua	6 619	6 600	13 219
Huichapan	Hidalgo	6 542	6 737	13 279
Ometepec	Guerrero	6 364	6 955	13 319
Arcelia	»	6 786	6 664	13 450
Zinapécuaro	Michoacán	6 776	6 705	13 481
Temascalcingo	México	6 754	6 758	13 512
Peñón Blanco	Durango	6 853	6 666	13 519
Ramos Arizpe	Coahuila	7 051	6 494	13 545
Tenancingo	México	6 362	7 206	13 568
Acuitzio	Michoacán	6 687	6 929	13 616
Ayo el Chico	Jalisco	6 731	7 003	13 734
Cocula	»	6 626	7 118	13 744
San Miguel el Alto	»	6 843	6 901	13 744
Sultepec	México	6 730	7 018	13 748
San Diego de la Unión	Guanajuato	6 914	6 848	13 762
Iguala	Guerrero	6 555	7 262	13 817
Ciudad del Carmen	Campeche	6 879	6 998	13 877
Zacapu	Michoacán	6 660	7 222	13 882
Misantla	Veracruz	7 127	6 829	13 956
Purificación	Jalisco	6 926	7 071	13 997
Jiquilpan	Michoacán	6 792	7 228	14 020
Metepec	México	6 654	7 384	14 038
Metztitlán	Hidalgo	6 722	7 324	14 046
Tempoal	Veracruz	7 262	6 786	14 048
San Ignacio	Sinaloa	6 902	7 184	14 086
Cosalá	»	6 827	7 332	14 159
Guaymas	Sonora	7 220	6 942	14 162
Atoyac de Alvarez	Guerrero	6 632	7 545	14 177
Indaparapéo	Michoacán	7 360	6 917	14 277
Comonfort	Guanajuato	7 090	7 252	14 342
Acaponeta	Nayarit	6 997	7 346	14 343
Zinacantepec	México	6 974	7 380	14 354
Ixmiquilpan	Hidalgo	6 679	7 709	14 388
Acambay	México	7 058	7 359	14 417
Mexquitic	San Luis Potosí	7 009	7 426	14 435
Yahualica	Jalisco	7 060	7 393	14 453
Tuxtla	Chiapas	6 598	7 872	14 470
Acayucan	Veracruz	7 186	7 290	14 476
Etzatlán	Jalisco	6 985	7 493	14 478
Cañadas	»	7 149	7 337	14 486
Ario	Michoacán	6 915	7 589	14 504
Zacoalco de Torres	Jalisco	7 045	7 503	14 548
Ixtlán	Michoacán	7 203	7 379	14 582
Nogales	Sonora	7 322	7 267	14 589
Mexicali	Baja California, Dto. Nte.	9 639	4 960	14 599
Yahualica	Hidalgo	7 309	7 323	14 632
Tenango del Valle	México	6 903	7 735	14 638
Zapotlanejo	Jalisco	7 406	7 249	14 655
Centla	Tabasco	7 316	7 399	14 715
Zapopan	Jalisco	7 169	7 564	14 733

NOMBRES DE LOS MUNICIPIOS	ENTIDADES A QUE PERTENECEN	POBLACION		
		Hombres	Mujeres	TOTAL
Zongolica	Veracruz	7 429	7 304	14 733
Ocotlán	Jalisco	6 860	7 922	14 782
Monclova	Coahuila	7 338	7 572	14 910
Tlajomulco	Jalisco	7 516	7 428	14 944
Doctor Arroyo	Nuevo León	7 584	7 364	14 948
Camargo	Chihuahua	7 574	7 421	14 995
Tecpan de Galeana	Guerrero	7 306	7 985	15 291
Badiraguato	Sinaloa	7 987	7 337	15 324
San Cristóbal	Chiapas	6 896	8 433	15 329
Guasave	Sinaloa	7 399	7 956	15 355
Pahuatlán	Puebla	7 798	7 574	15 372
Sombrerete	Zacatecas	7 699	7 938	15 637
Tamazula de Gordiano	Jalisco	7 853	7 895	15 748
Sahuayo	Michoacán	7 493	8 300	15 793
Maravatio	»	7 885	7 909	15 794
Tulancingo	Hidalgo	7 402	8 535	15 937
Contepec	Michoacán	8 176	7 838	16 014
Coatepec	Veracruz	7 724	8 297	16 021
Santa María del Río	San Luis Potosí	7 777	8 276	16 053
Lerma de Villada	México	7 967	8 136	16 103
Chilpancingo de los Bravos	Guerrero	7 702	8 418	16 120
Lerdo	Durango	7 904	8 217	16 121
Xilitla	San Luis Potosí	8 191	8 053	16 244
Altotonga	Veracruz	8 125	8 148	16 273
Choix	Sinaloa	8 249	8 036	16 285
Santiago Papasquiaro	Durango	7 960	8 370	16 330
Cadereita Jiménez	Nuevo León	8 237	8 129	16 366
Comalcalco	Tabasco	7 998	8 378	16 376
Huimanguillo	»	8 281	8 140	16 421
Calkini	Campeche	8 192	8 270	16 462
Atzalan	Veracruz	8 425	8 202	16 627
Soledad de Doblado	»	8 571	8 090	16 661
Atzacapotzalco	Distrito Federal	7 959	8 710	16 669
Parras	Coahuila	8 386	8 440	16 826
Piedras Negras	»	8 343	8 591	16 934
Mapimí	Durango	8 457	8 486	16 943
Jilotepec	México	8 446	8 530	16 976
Teocaltiche	Jalisco	8 311	8 752	17 063
Coyuca de Catalán	Guerrero	8 383	8 704	17 087
Encarnación de Díaz	Jalisco	8 390	8 758	17 148
Acapulco de Juárez	Guerrero	8 020	9 172	17 192
Ciudad Manuel Doblado	Guanajuato	8 534	8 735	17 269
Autlán	Jalisco	8 303	8 993	17 296
Chicontepec	Veracruz	8 618	8 678	17 296
Guadalupe y Calvo	Chihuahua	8 731	8 606	17 337
Ciudad García	Zacatecas	8 188	9 184	17 372
Atotonilco el Alto	Jalisco	8 793	8 771	17 564
Coyoacán	Distrito Federal	8 109	9 480	17 589
Ixtlahuaca	México	8 721	9 047	17 768
Santiago Ixcuintla	Nayarit	8 750	9 100	17 850
Concordia	Sinaloa	8 811	9 067	17 878
Hidalgo del Parral	Chihuahua	8 539	9 352	17 891
Ahome	Sinaloa	9 076	8 910	17 986
Actópan	Veracruz	9 303	8 737	18 040
Zacatecas	Zacatecas	8 091	10 083	18 174
Batopilas	Chihuahua	9 380	8 828	18 208
Matamoros	Coahuila	9 460	9 048	18 508
Ixhuatlán (Chicontepec)	Veracruz	9 508	9 016	18 524
Pánuco	»	9 685	8 924	18 609
Pinos	Zacatecas	9 353	9 366	18 719
Almoloya de Juárez	México	9 205	9 659	18 864
Texcoco	»	9 296	9 584	18 880
Navojoa	Sonora	9 138	9 769	18 907
Tejupilco	México	9 460	9 462	18 922
Fresnillo	Zacatecas	9 388	9 548	18 936
Comitán	Chiapas	8 372	10 610	18 982
Nuevo Laredo	Tamaulipas	9 394	9 602	18 996
Taxco de Alarcón	Guerrero	9 320	9 720	19 040
Cortazar	Guanajuato	9 491	9 572	19 063
Iturbide	»	9 495	9 801	19 296
Hermosillo	Sonora	9 425	9 994	19 419
Uruapan	Michoacán	8 936	10 590	19 526
Barca La	Jalisco	9 453	10 122	19 575
Tlalpujahua	Michoacán	9 588	10 040	19 628
Macuspana	Tabasco	9 771	9 875	19 646

NOMBRES DE LOS MUNICIPIOS	ENTIDADES A QUE PERTENECEN	POBLACION		
		Hombres	Mujeres	TOTAL
Ciudad Guzmán	Jalisco	8 984	10 732	19 716
San Angel	Distrito Federal	9 416	10 401	19 817
Ríoverde	San Luis Potosí	9 660	10 228	19 888
Tantoyuca	Veracruz	10 134	9 855	19 989
Pátzcuaro	Michoacán	9 558	10 610	20 168
Matamoros	Tamaulipas	10 402	9 848	20 250
Hidalgo	Michoacán	10 028	10 302	20 330
Amealco	Querétaro	10 510	10 178	20 688
Túxpam	Veracruz	10 409	10 356	20 765
Alamos	Sonora	10 245	10 540	20 785
Campeche	Campeche	9 810	11 037	20 847
Nochistlán	Zacatecas	10 157	10 692	20 849
Montemorelos	Nuevo León	10 459	10 446	20 905
Abasolo	Guanajuato	10 563	10 834	21 397
Tamazunchale	San Luis Potosí	10 742	10 672	21 414
Jerécuaro	Guanajuato	10 964	10 488	21 452
San Luis de la Paz	»	10 462	11 021	21 483
Piedad La	Michoacán	10 145	11 569	21 714
San Andrés Tuxtla	Veracruz	10 560	11 213	21 773
San Fco. del Rincón	Guanajuato	10 262	11 514	21 776
Linares	Nuevo León	10 618	11 472	22 090
Ameca	Jalisco	10 774	11 325	22 099
Cadereyta	Querétaro	10 904	11 317	22 221
Tlatlauquitepec	Puebla	10 805	11 714	22 519
Victoria	Tamaulipas	11 022	11 577	22 599
Tecali	Puebla	11 080	11 771	22 851
Guadalupe Hidalgo	Distrito Federal	10 765	12 479	23 244
Ixtapalapa	»	11 776	11 777	23 553
Zamora	Michoacán	10 841	12 734	23 575
Rosario	Sinaloa	11 565	12 110	23 675
Apaseo	Guanajuato	11 979	11 829	23 808
Yuriria	»	11 875	11 948	23 823
Matehuala	San Luis Potosí	11 488	12 796	24 284
Mocorito	Sinaloa	11 964	12 541	24 505
Ciudad Juárez	Chihuahua	12 175	12 716	24 891
Fuerte	Sinaloa	12 661	13 363	26 024
Tapachula	Chiapas	14 303	12 166	26 469
San Felipe del Progreso	México	13 058	13 542	26 600
Arandas	Jalisco	13 082	13 542	26 624
Córdoba	Veracruz	12 591	14 301	26 892
Silao	Guanajuato	12 615	14 324	26 939
Chilapa	Guerrero	12 990	14 180	27 170
Tolimán	Querétaro	13 433	13 887	27 320
Oro El	México	13 327	14 037	27 364
Xochimilco	Distrito Federal	13 748	13 643	27 391
Sinaloa	Sinaloa	13 718	14 045	27 763
Ciudad González	Guanajuato	13 624	14 316	27 940
Zitácuaro	Michoacán	13 882	14 404	28 286
Mixcoac	Distrito Federal	13 483	15 006	28 489
Tepic	Nayarit	13 668	15 116	28 784
Oaxaca de Juárez	Oaxaca	12 581	16 444	29 025
Huejutla	Hidalgo	14 596	14 722	29 318
Jalapa	Veracruz	13 373	16 560	29 933
Tacámbaro	Michoacán	15 075	15 189	30 264
Dolores Hidalgo	Guanajuato	14 888	15 497	30 385
Salamanca	»	15 322	15 472	30 794
Chiautla	Puebla	15 125	15 798	30 923
Salvatierra	Guanajuato	15 858	16 700	32 558
Guanajuato	»	15 109	17 806	32 915
Huetamo	Michoacán	16 273	16 826	33 099
Lagos de Moreno	Jalisco	16 200	17 185	33 385
Teziutlán	Puebla	15 949	17 637	33 586
Valle de Santiago	Guanajuato	16 605	17 567	34 172
Matamoros	Puebla	17 013	17 298	34 311
San Juan de los Llanos	»	17 059	17 454	34 513
Tepatitlán de Morelos	Jalisco	17 153	17 548	34 699
Teloloapan	Guerrero	17 126	17 736	34 862
Papantla	Veracruz	17 187	17 683	34 870
Allende	Guanajuato	17 360	17 928	35 288
Puruándiro	Michoacán	17 123	18 167	35 290
Alatriste	Puebla	17 929	18 077	36 006
Jalpan	Querétaro	18 557	18 612	37 169
Zacapoaxtla	Puebla	17 990	19 420	37 410
Tetela	»	18 846	19 864	38 710
Tepexi	»	18 838	20 297	39 135

NOMBRES DE LOS MUNICIPIOS	ENTIDADES A QUE PERTENECEN	POBLACION		
		Hombres	Mujeres	TOTAL
Orizaba	Veracruz	17 837	21 726	39 563
Acámbaro	Guanajuato	19 911	20 092	40 003
San Juan del Río	Querétaro	19 938	20 263	40 201
Gómez Palacio	Durango	20 105	20 244	40 349
Tecamachalco	Puebla	19 541	20 951	40 492
Irapuato	Guanajuato	19 677	21 662	41 339
Tepeaca	Puebla	20 451	21 397	41 848
Celaya	Guanajuato	20 564	22 544	43 108
Atlixco	Puebla	20 930	22 317	43 247
Acatlán	»	21 383	22 915	44 298
Huejotzingo	»	22 020	22 545	44 565
Pénjamo	Guanajuato	21 897	23 042	44 939
Colima	Colima	22 142	22 996	45 138
Pachuca	Hidalgo	22 014	24 831	46 845
Centro	Tabasco	23 372	24 616	47 988
Chihuahua	Chihuahua	23 881	25 051	48 932
Mazatlán	Sinaloa	23 870	26 699	50 569
Tacuba	Distrito Federal	24 226	26 983	51 209
San Pedro	Coahuila	26 236	25 228	51 464
Cholula	Puebla	25 328	26 315	51 643
Durango	Durango	24 794	28 835	53 629
Culiacán	Sinaloa	26 977	28 560	55 537
Torreón	Coahuila	26 763	29 686	56 449
Tacubaya	Distrito Federal	25 422	31 707	57 129
Veracruz	Veracruz	27 836	30 389	58 225
Saltillo	Coahuila	29 056	31 649	60 705
Chalchicomula	Puebla	32 307	32 679	64 986
Aguascalientes	Aguascalientes	31 711	35 850	67 561
San Luis Potosí	San Luis Potosí	30 177	37 980	68 157
Morelia	Michoacán	32 074	36 393	68 467
Querétaro	Querétaro	34 078	38 554	72 632
Huauchinango	Puebla	37 828	37 752	75 580
Zacatlán	»	37 505	39 739	77 244
Toluca	México	36 309	41 689	77 998
León	Guanajuato	36 845	42 944	79 789
Tehuacán	Puebla	39 528	44 476	84 004
Mérida	Yucatán	42 679	48 779	91 458
Tampico	Tamaulipas	50 360	44 307	94 667
Monterrey	Nuevo León	46 177	52 128	98 305
Puebla	Puebla	49 382	62 330	111 712
Guadalajara	Jalisco	64 091	83 484	147 575
México	Distrito Federal	271 955	343 412	615 367
		4 118 522	4 418 208	8 536 730
Municipios sin habitantes				
Reforma La	Chiapas
Zapotitlán del Río	Oaxaca
Nuevo Morelos	Tamaulipas
Zonas no comprendidas en la clasificación de Municipios				
Ex-Subprefectura de la Sierra	Nayarit	4 257	3 782	8 039
Colombia (Congregación Autónoma)	Nuevo León	404	288	692
Tribus de los Indios Mayas	Quintana Roo	2 200	1 800	4 000
Islas Marias (Colonia Penal)	600	84	684
		7 461	5 954	13 415

RESUMEN

	POBLACION		
	Hombres	Mujeres	TOTAL
1 Municipio con menos de 100 habitantes	34	36	70
4 Municipios de 101 a 200 habitantes	285	303	588
5 Municipios de 201 a 300 habitantes	644	661	1 305
15 Municipios de 301 a 400 habitantes	2 676	2 715	5 391
41 Municipios de 401 a 500 habitantes	9 301	9 459	18 760
297 Municipios de 501 a 1 000 habitantes	108 560	112 001	220 561
410 Municipios de 1 001 a 2 000 habitantes	295 735	300 362	596 097
229 Municipios de 2 001 a 3 000 habitantes	285 431	283 356	568 787
173 Municipios de 3 001 a 4 000 habitantes	300 146	302 534	602 680
151 Municipios de 4 001 a 5 000 habitantes	337 134	338 327	675 461
441 Municipios de 5 001 a 10 000 habitantes	1 537 856	1 557 079	3 094 935
363 Municipios de 10 001 o más habitantes	4 118 522	4 418 208	8 536 730
3 Municipios sin habitantes
2 133 Municipios.			
4 Zonas no comprendidas en la clasificación de Municipios.	7 461	5 954	13 415
HABITANTES DE LA REPUBLICA	7 003 785	7 330 995	14 334 780

NOTAS.—Los Municipios de La Reforma, Estado de Chiapas, Zapotitlán del Río, de Oaxaca y Nuevo Morelos, de Tamaulipas, estaban deshabitados en la fecha en que se verificó el Censo General.

Por imposibilidad absoluta, no fueron censadas las Tribus Mayas; pero el Gobierno del Territorio supone que aproximadamente, contienen el número de habitantes que figuran.

Locadidades de la República, cuyo número de habitantes pasa de 2 000

NOMBRES DE LAS LOCALIDADES	CATEGORIAS	ENTIDADES A QUE PERTENECEN	POBLACION		
			Hombres	Mujeres	TOTAL
México	Ciudad	Distrito Federal	271 955	343 412	615 367
Guadalajara	»	Jalisco	62 014	81 362	143 376
Puebla de Zaragoza	»	Puebla	41 235	54 300	95 535
Monterrey	»	Nuevo León	41 267	47 212	88 479
Mérida	»	Yucatán	36 432	42 793	79 225
San Luis Potosí	»	San Luis Potosí	24 749	32 604	57 353
Tacubaya	»	Distrito Federal	24 332	30 443	54 775
Veracruz-Llave	»	Veracruz	25 724	28 501	54 225
León	»	Guanajuato	23 568	30 071	53 639
Torreón	»	Coahuila	23 857	27 045	50 902
Aguascalientes	»	Aguascalientes	21 690	26 351	48 041
Tampico	»	Tamaulipas	23 883	20 939	44 822
Pachuca de Soto	»	Hidalgo	18 952	21 850	40 802
Saltillo	»	Coahuila	18 436	22 015	40 451
Orizaba	»	Veracruz	17 837	21 726	39 563
Victoria de Durango	»	Durango	17 214	21 877	39 091
Chihuahua	»	Chihuahua	17 576	19 502	37 078
Toluca	»	México	15 053	19 212	34 265
Morelia	»	Michoacán	13 124	18 024	31 148
Querétaro	»	Querétaro	12 679	17 394	30 073
Colima	»	Colima	13 778	14 548	28 326
Oaxaca de Juárez	»	Oaxaca	11 985	15 807	27 792
Jalapa-Enríquez	»	Veracruz	12 198	15 425	27 623
Mazatlán	»	Sinaloa	11 206	14 048	25 254
Celaya	»	Guanajuato	10 895	13 140	24 035
Gómez Palacio	»	Durango	9 845	10 908	20 753
Irapuato	»	Guanajuato	9 180	11 477	20 657
Ciudad Juárez	»	Chihuahua	9 259	10 198	19 457
Guanajuato	»	Guanajuato	8 347	11 061	19 408
San Pedro	»	Coahuila	8 741	9 459	18 200
Ciudad Victoria	»	Tamaulipas	8 133	8 991	17 124
Campeche	»	Campeche	7 719	9 219	16 938
Ciudad Guzmán	»	Jalisco	7 574	9 268	16 842
Santa Julia	»	Distrito Federal	7 975	8 717	16 692
Culiacán-Rosales	Ciudad	Sinaloa	7 051	8 983	16 034
Villahermosa	»	Tabasco	7 302	8 517	15 819
Zacatecas	»	Zacatecas	6 692	8 770	15 462
Acámbaro	»	Guanajuato	7 116	8 201	15 317

Doña Cecilia	Pueblo	Tamaulipas	8 342	6 956	15 298
Hidalgo del Parral	Ciudad	Chihuahua	7 082	8 099	15 181
Atzacapotzalco	Villa	Distrito Federal	7 077	7 948	15 025
Nuevo Laredo	Ciudad	Tamaulipas	7 242	7 756	14 998
El Oro de Hidalgo	»	México	7 205	7 599	14 804
Hermosillo	»	Sonora	6 950	7 795	14 745
Córdoba	»	Veracruz	6 510	8 234	14 744
Tacuba	Villa	Distrito Federal	6 533	8 091	14 624
Piedras Negras	Ciudad	Coahuila	6 941	7 292	14 233
Zamora	»	Michoacán	6 039	7 824	13 863
Tepic	»	Nayarit	5 947	7 819	13 766
Uruapan del Progreso	»	Michoacán	6 052	7 637	13 689
Mixcoac	Villa	Distrito Federal	5 964	7 525	13 489
Nogales	Ciudad	Sonora	6 665	6 780	13 445
San Cristóbal	»	Chiapas	5 872	7 423	13 295
Juchitán de Zaragoza	»	Oaxaca	5 955	7 083	13 038
Silao	Ciudad	Guanajuato	5 533	7 410	12 943
Monclova	»	Coahuila	6 103	6 519	12 622
Tuxtla Gutiérrez	»	Chiapas	5 582	6 935	12 517
Matehuala	»	San Luis Potosí	5 470	7 023	12 493
Autlán	»	Jalisco	5 759	6 624	12 383
La Piedad Cabadas	»	Michoacán	5 293	6 822	12 115
Guadalupe Hidalgo	»	Distrito Federal	4 833	6 662	11 495
Coyoacán	Villa	»	4 965	6 364	11 329
Valle de Santiago	Ciudad	Guanajuato	5 065	6 181	11 246
Ameca	»	Jalisco	5 080	5 954	11 034
Ocotlán	Villa	»	4 929	6 016	10 945
Iguala	Ciudad	Guerrero	5 065	5 790	10 855
Pénjamo	»	Guanajuato	4 360	5 747	10 107
Tulancingo	»	Hidalgo	4 473	5 610	10 083
Lagos de Moreno	»	Jalisco	4 386	5 626	10 012
Salamanca	»	Guanajuato	4 550	5 372	9 922
Progreso	»	Yucatán	4 977	4 935	9 912
Linares	»	Nuevo León	4 300	5 510	9 810
Mineral del Monte	Pueblo	Hidalgo	4 459	5 299	9 758
Tapachula	Ciudad	Chiapas	4 513	5 242	9 755
Huatla de Jiménez	Villa	Oaxaca	4 646	4 943	9 589
Llanos del Golfo	Pueblo	Tamaulipas	4 966	4 571	9 537
Atlixco	Ciudad	Puebla	4 392	4 977	9 369
San Andrés Tuxtla	»	Veracruz	4 217	5 091	9 308
Comitán	Pueblo	Chiapas	3 747	5 550	9 297
Tehuantepec, Santo Domingo	Ciudad	Oaxaca	4 231	5 021	9 252
Matamoros	»	Tamaulipas	4 589	4 626	9 215
Xochimilco	»	Distrito Federal	4 408	4 528	8 936
Purépero de Echaiz	Villa	Michoacán	4 087	4 720	8 807
Coatepec	Ciudad	Veracruz	4 006	4 787	8 793
Teziutlán	»	Puebla	3 675	5 103	8 778
Cocula	»	Jalisco	4 132	4 639	8 771
Arbol Grande	Pueblo	Tamaulipas	4 625	4 129	8 754
Sahuayo de Porfirio Díaz	Villa	Michoacán	3 896	4 826	8 722
Tehuacán	Ciudad	Puebla	3 796	4 911	8 707

NOMBRES DE LAS LOCALIDADES	CATEGORIAS	ENTIDADES A QUE PERTENECEN	POBLACION		
			Hombres	Mujeres	TOTAL
Tlaxiaco, Santa María Asunción	Ciudad	Oaxaca	4 169	4 532	8 701
La Barca	»	Jalisco	3 958	4 619	8 577
Guaymas	»	Sonora	4 250	4 308	8 558
Ciudad Camargo	»	Chihuahua	4 116	4 429	8 545
Puruándiro de Calderón	»	Michoacán	3 904	4 537	8 441
Fresnillo	»	Zacatecas	3 932	4 288	8 220
San Miguel de Allende	»	Guanajuato	3 581	4 618	8 199
Ciudad Lerdo	»	Durango	3 765	4 410	8 175
Sayula	»	Jalisco	3 604	4 534	8 138
Rióverde	»	San Luis Potosí	3 644	4 355	7 999
Ixtapalapa	Pueblo	Distrito Federal	3 982	3 839	7 821
Pátzcuaro	Ciudad	Michoacán	3 273	4 475	7 748
San Francisco del Rincón	»	Guanajuato	3 441	4 261	7 702
Tlaxpana	Colonia	Distrito Federal	3 583	4 115	7 698
Túxpam	Ciudad	Veracruz	3 671	4 006	7 677
Salvatierra	»	Guanajuato	3 274	4 311	7 585
Puerto México	»	Veracruz	3 626	3 924	7 550
Ticul	»	Yucatán	3 745	3 775	7 520
Chilapa	Ciudad	Guerrero	3 300	4 210	7 510
Tepatitlán de Morelos	»	Jalisco	3 362	4 129	7 491
La Paz	»	Baja California, Distrito Sur	3 847	3 633	7 480
Heroica Ciudad de Zitácuaro	»	Michoacán	3 353	4 099	7 452
Carmen	»	Campeche	3 294	4 063	7 357
Parras de la Fuente	Ciudad	Coahuila	3 466	3 818	7 284
Moroleón	Villa	Guanajuato	3 275	4 003	7 278
Túxpan	»	Nayarit	3 499	3 719	7 218
Acaponeta	Ciudad	»	3 356	3 840	7 196
Zacualco de Torres	Villa	Jalisco	3 393	3 797	7 190
Salina Cruz	Ciudad	Oaxaca	3 488	3 633	7 121
Cuernavaca	»	Morelos	3 262	3 855	7 117
Rosario	»	Sinaloa	3 175	3 875	7 050
Amecameca de Juárez	»	México	3 235	3 739	6 974
Cananea	»	Sonora	3 659	3 315	6 974
Cosamaloápam	»	Veracruz	3 374	3 564	6 938
Santa Bárbara	Villa	Chihuahua	3 435	3 412	6 847
Mexicali	Pueblo	Baja California, Distrito Norte	4 164	2 618	6 782
Jiménez	Ciudad	Chihuahua	3 232	3 443	6 675
Chalchicomula	»	Puebla	3 033	3 635	6 668
Los Mochis	Hacienda	Sinaloa	3 448	3 201	6 649
Montemorelos	Ciudad	Nuevo León	3 008	3 634	6 642
Huatusco	»	Veracruz	2 855	3 740	6 595
Tlalpojahuá de Rayón	Pueblo	Michoacán	3 143	3 416	6 559
Tlacotalpam	Ciudad	Veracruz	2 781	3 726	6 507
Cárdenas	»	San Luis Potosí	3 054	3 438	6 492
Arandas	Villa	Jalisco	2 911	3 569	6 480

San Juan del Río	Ciudad	Querétaro	2 939	3 518	6 457
Nogales	Villa	Veracruz	3 193	3 214	6 407
Tlápam	Ciudad	Distrito Federal	3 346	3 026	6 372
Santiago Ixcuintla	»	Nayarit	2 827	3 414	6 241
Chiapa	»	Chiapas	2 739	3 492	6 231
Minatitlán	»	Veracruz	3 044	3 160	6 204
Atotonilco el Alto	»	Jalisco	2 869	3 325	6 194
Tenango de Río Blanco	Villa	Veracruz	3 137	3 032	6 169
Yurécuaro	»	Michoacán	2 849	3 307	6 156
Rosita	Mineral	Coahuila	3 211	2 940	6 151
Ciudad García	Ciudad	Zacatecas	2 600	3 500	6 100
Dolores Hidalgo	»	Guanajuato	2 605	3 495	6 100
Ahualulco de Mercado	»	Jalisco	2 807	3 290	6 097
Yuriria	Ciudad	Guanajuato	2 827	3 248	6 075
Cortazar	Villa	»	2 832	3 230	6 062
Chilpancingo	Ciudad	Guerrero	2 620	3 335	5 955
Huamantla	»	Tlaxcala	2 629	3 288	5 917
Tierra Blanca	Pueblo	Veracruz	2 811	3 087	5 898
Teocaltiche	»	Jalisco	2 646	3 200	5 846
Tenango del Valle	Villa	México	2 661	3 163	5 824
Pánuco	»	Veracruz	2 920	2 892	5 812
Acapulco	Ciudad	Guerrero	2 447	3 321	5 768
San Gabriel Chilac	Pueblo	Puebla	2 713	2 960	5 673
Chalcatongo, Villa Hidalgo	Villa	Oaxaca	2 695	2 964	5 659
Allende	»	Coahuila	2 710	2 948	5 658
Zacapu de Mier	»	Michoacán	2 590	3 065	5 655
Zaachila, Santa María	»	Oaxaca	2 703	2 943	5 646
Ixtepec, San Jerónimo	Pueblo	»	2 759	2 855	5 614
San Luis de la Paz	Ciudad	Guanajuato	2 388	3 174	5 562
Izamal	»	Yucatán	2 767	2 785	5 552
Cerritos	»	San Luis Potosí	2 578	2 951	5 529
Santa Inés, Zacatelco	Pueblo	Tlaxcala	2 623	2 905	5 528
Papantla	Ciudad	Veracruz	2 376	3 151	5 527
Tixtla de Guerrero	»	Guerrero	2 525	2 987	5 512
Jamay	Pueblo	Jalisco	2 618	2 885	5 503
Santiago Tuxtla	Villa	Veracruz	2 493	3 001	5 494
Metepec	»	México	2 626	2 866	5 492
Tenancingo	Ciudad	»	2 446	3 046	5 492
Navojoa	Villa	Sonora	2 535	2 938	5 473
Ciudad González	Ciudad	Guanajuato	2 391	3 081	5 472
San Pablo del Monte	Pueblo	Tlaxcala	2 675	2 790	5 465
Matamoros de Izúcar	Ciudad	Puebla	2 630	2 829	5 459
Huetamo de Múñez	Villa	Michoacán	2 392	3 052	5 444
La Paz	»	San Luis Potosí	2 719	2 703	5 422
Zumpango de Ocampo	Ciudad	México	2 699	2 706	5 405
Jiquilpan de Juárez	»	Michoacán	2 443	2 938	5 381
Tuxpan	Pueblo	Jalisco	2 485	2 850	5 335
Tlaquepaque	Villa	»	2 401	2 926	5 327
Santa Cruz	»	Guanajuato	2 555	2 706	5 261
Ixtlán del Río	Ciudad	Nayarit	2 356	2 883	5 239
San Juan de los Lagos	»	Jalisco	2 269	2 955	5 224

NOMBRES DE LAS LOCALIDADES	CATEGORIAS	ENTIDADES A QUE PERTENECEN	POBLACION		
			Hombres	Mujeres	TOTAL
Villa Hidalgo, Taximaroa	Villa	Michoacán	2 306	2 907	5 213
Múzquiz	Villa	Coahuila	2 496	2 690	5 186
Alvarado	Ciudad	Veracruz	2 396	2 766	5 162
Santarosa	Villa	»	2 596	2 557	5 153
Mineral de Angangueo	Pueblo	Michoacán	2 377	2 693	5 070
Apizaco	Ciudad	Tlaxcala	2 339	2 725	5 064
Escuinapa de Hidalgo	»	Sinaloa	2 350	2 682	5 032
Motul	»	Yucatán	2 413	2 571	4 984
Tlacolula de Matamoros	»	Oaxaca	2 424	2 560	4 984
Tekax	»	Yucatán	2 461	2 518	4 979
Cotija de la Paz	»	Michoacán	2 139	2 828	4 967
Magdalena	Villa	Sonora	2 411	2 541	4 952
Valladolid	Ciudad	Yucatán	2 328	2 592	4 920
Zimatlán de Alvarez	Villa	Oaxaca	2 370	2 513	4 883
Acayucan	Ciudad	Veracruz	2 274	2 607	4 881
Colotlán	»	Jalisco	2 124	2 750	4 874
Churintzio	Pueblo	Michoacán	2 304	2 527	4 831
Sabinas Hidalgo	Villa	Nuevo León	2 254	2 508	4 762
Cintalapa	Pueblo	Chiapas	2 306	2 441	4 747
Sombrerete	Ciudad	Zacatecas	2 163	2 584	4 747
Hueytamalco	Pueblo	Puebla	2 416	2 311	4 727
Huauema	Villa	Yucatán	2 480	2 239	4 719
Muoa	»	»	2 631	2 087	4 718
San Mateo Atenco	Pueblo	México	2 272	2 445	4 717
Ixcatlán, San Pedro	»	Oaxaca	2 255	2 438	4 693
Coacuilco	»	Hidalgo	2 344	2 292	4 636
Tecuala	»	Nayarit	2 252	2 364	4 616
Huauchinango	Ciudad	Puebla	2 305	2 306	4 611
Zapatilic	Pueblo	Jalisco	2 092	2 513	4 605
San Bernardino, Contla	»	Tlaxcala	3 210	2 392	4 602
Encarnación de Díaz	Ciudad	Jalisco	2 000	2 600	4 600
Tequila	»	»	2 095	2 481	4 576
Tacámbaro de Codallos	»	Michoacán	2 034	2 533	4 567
Atoyac	Villa	Jalisco	2 125	2 440	4 565
Matamoros	»	Coahuila	2 219	2 330	4 549
Abasolo	»	Guanajuato	2 047	2 500	4 547
Botaita	Pueblo	»	2 098	2 439	4 537
Chignahuapan	Villa	Puebla	2 134	2 388	4 522
Nacozari de Garcia	Pueblo	Sonora	2 283	2 238	4 521
Mascota	Ciudad	Jalisco	2 004	2 503	4 507
San Juan, Xiutetelco	Pueblo	Puebla	2 229	2 276	4 505
Espita	Villa	Yucatán	2 207	2 289	4 496
Cuatla Morelos	Ciudad	Morelos	2 080	2 382	4 462
Jáltipam	Villa	Veracruz	2 122	2 329	4 451
San Pablo, Autopan	Pueblo	México	2 218	2 215	4 433

Tonalá	Ciudad	Chiapas	2 006	2 406	4 412
Jocotepec	Villa	Jalisco	2 125	2 284	4 409
Etzatlán	»	»	2 030	2 383	4 383
Ario de Rosales	»	Michoacán	1 912	2 451	4 363
Tanhuato de Guerrero	»	»	2 143	2 207	4 350
Jacona	»	»	2 030	2 293	4 323
Jico	»	Veracruz	2 131	2 187	4 318
Texcoco	Ciudad	México	2 032	2 284	4 316
Agujita	Mineral	Coahuila	2 242	2 041	4 283
Ixtaltepec, Asunción	Pueblo	Oaxaca	2 051	2 281	4 232
Coatepec Harinas	»	México	1 975	2 296	4 271
Zaragoza	Ciudad	Coahuila	2 095	2 151	4 246
Xicotepc (Villa Juárez)	Villa	Puebla	2 026	2 211	4 237
Huajuapám de León	Ciudad	Oaxaca	1 855	2 338	4 223
Coyutla	Pueblo	Veracruz	2 111	2 099	4 210
Teloloapan	Ciudad	Guerrero	1 858	2 346	4 204
Calkini	»	Campeche	2 016	2 183	4 199
San Miguel, Canoa	Villa	Puebla	2 108	2 088	4 196
Miahuatlán, San Andrés	Ciudad	Oaxaca	1 904	2 276	4 180
Ocozocoautla	Pueblo	Chiapas	1 960	2 218	4 178
Ometepec	Villa	Guerrero	1 789	2 373	4 162
Toecuitatlán de Corona	Pueblo	Jalisco	1 897	2 242	4 139
Tala	Villa	»	2 001	2 128	4 129
Mixquiahuala de Juárez	Pueblo	Hidalgo	1 934	2 168	4 102
Pimola	Villa	Chiapas	1 974	2 118	4 092
Peto	»	Yucatán	2 049	2 042	4 091
Alamos	Ciudad	Sonora	1 748	2 341	4 089
Pungarabato	Pueblo	Guerrero	1 798	2 289	4 087
Unión de Tula	Villa	Jalisco	1 985	2 098	4 083
Cuerámara	Pueblo	Guanajuato	1 999	2 073	4 072
Coscomatepec de Bravo	Ciudad	Veracruz	1 882	2 183	4 065
Ejutla de Crespo	»	Oaxaca	1 891	2 148	4 039
San Martín Hidalgo	Villa	Jalisco	1 947	2 083	4 030
Jiquipilco, San Juan	Pueblo	México	2 037	1 989	4 026
Chamacuero de Comonfort	Villa	Guanajuato	1 929	2 096	4 025
Frontera	Ciudad	Tabasco	1 862	2 163	4 025
Tizimín	Villa	Yucatán	1 991	2 033	4 024
Yahualica	»	Jalisco	1 804	2 209	4 013
Jaral del Progreso	Ciudad	Guanajuato	1 869	2 111	3 980
Guadalupe	Villa	Zacatecas	1 772	2 197	3 969
San Buenaventura	»	Coahuila	1 936	2 026	3 962
Villaldama	»	Nuevo León	1 944	2 014	3 958
Cioete	Mineral	Coahuila	2 089	1 862	3 951
Tizapán	Pueblo	Distrito Federal	1 826	2 113	3 939
Concepción del Oro	Ciudad	Zacatecas	1 825	2 106	3 931
Tecolotlán	Villa	Jalisco	1 803	2 119	3 922
Huejotzingo	Ciudad	Puebla	1 892	2 022	3 914
Maxcanú	Villa	Yucatán	2 004	1 907	3 911
Capulhuac de Mirafuentes	»	México	1 811	2 082	3 893
Santa Ana, Chiautempan	Pueblo	Tlaxcala	1 810	2 078	3 888
Santa Eulalia	Mineral	Chihuahua	2 000	1 878	3 878

NOMBRES DE LAS LOCALIDADES	CATEGORIAS	ENTIDADES A QUE PERTENECEN	POBLACION		
			Hombres	Mujeres	TOTAL
Francisco I. Madero	Colonia	México	1 834	2 023	3 857
Meoqui	Villa	Chihuahua	1 885	1 956	3 841
Tlaltenango	Ciudad	Zacatecas	1 653	2 182	3 835
San Angel	Villa	Distrito Federal	1 608	2 210	3 818
San Juan del Mezquital	»	Zacatecas	1 861	1 953	3 814
Tezontepec de Aldama	Pueblo	Hidalgo	1 892	1 912	3 804
Dzitbalché	Villa	Campeche	1 876	1 924	3 800
Huatlatlauca	Pueblo	Puebla	1 836	1 935	3 771
Río Grande	Villa	Zacatecas	1 792	1 977	3 769
Chignautla	Pueblo	Puebla	1 867	1 898	3 765
Jala	Villa	Nayarit	1 753	2 008	3 761
Maravatío	»	Michoacán	1 744	2 013	3 757
Mocorito	»	Sinaloa	1 754	2 003	3 757
San Sebastián, Zinacatepec	Pueblo	Puebla	1 802	1 945	3 747
Atempa, San Blas	»	Oaxaca	1 781	1 954	3 735
Cholula de Rivadabia	Ciudad	Puebla	1 749	1 982	3 731
San Bartolomé	»	Chiapas	1 659	2 069	3 728
San Miguel el Alto	Villa	Jalisco	1 693	2 001	3 694
Jalapa de Díaz, San Felipe	Pueblo	Oaxaca	1 758	1 931	3 689
Tuxtepec, San Juan Bautista	Villa	»	1 683	2 000	3 683
Soledad Diez Gutiérrez	»	San Luis Potosí	1 747	1 929	3 676
Texcaltitlán, Santiago	Pueblo	México	1 772	1 900	3 672
San Salvador, el Seco	Villa	Puebla	1 764	1 906	3 670
Uriangato	»	Guanajuato	1 710	1 947	3 657
El Grullo	Pueblo	Jalisco	1 736	1 916	3 652
Chalchihuites	Villa	Zacatecas	1 663	1 975	3 638
Tecpan de Galeana	Ciudad	Guerrero	1 674	1 962	3 636
Nochistlán	»	Zacatecas	1 524	2 075	3 599
Panindicuario de la Reforma	Villa	Michoacán	1 657	1 933	3 590
Cadereita Jiménez	Ciudad	Nuevo León	1 608	1 980	3 588
Tangancicuaro de Arista	Villa	Michoacán	1 679	1 890	3 569
Cinco Minas	Mineral	Jalisco	1 781	1 784	3 565
Catemaco	Villa	Veracruz	1 715	1 834	3 549
San Juan, Ixtenco	Pueblo	Tlaxcala	1 721	1 807	3 528
Halachó	Villa	Yucatán	1 688	1 832	3 520
Oxkutzcab	Pueblo	»	1 801	1 715	3 516
Huatabampo	»	Sonora	1 638	1 873	3 511
Lampazos	Ciudad	Nuevo León	1 597	1 895	3 492
Contepec	Pueblo	Michoacán	1 680	1 808	3 488
Mizantla	Ciudad	Veracruz	1 639	1 845	3 484
Ajalpan	Villa	Puebla	1 654	1 825	3 479
Tlajomulco	»	Jalisco	1 708	1 769	3 477
Yosondúa, Santiago	Pueblo	Oaxaca	1 731	1 743	3 474
Cedral	Ciudad	San Luis Potosí	1 565	1 907	3 472
San Antonio, Calpulálpam	Villa	Tlaxcala	1 681	1 791	3 472

Teocelo	Ciudad	Veracruz	1 598	1 872	3 470
Cuicilápam de Guerrero	Villa	Oaxaca	1 720	1 735	3 455
Ayo el Chico	Pueblo	Jalisco	1 562	1 864	3 426
Yalálag, Villa Hidalgo	Villa	Oaxaca	1 653	1 754	3 407
El Pueblito (Santamaría)	»	Querétaro	1 658	1 742	3 400
Jalostotitlán	»	Jalisco	1 495	1 898	3 393
La Puntilla	Barrio	Tamaulipas	1 795	1 595	3 390
Vallejo	Colonia	Distrito Federal	1 631	1 757	3 388
Apam	Ciudad	Hidalgo	1 535	1 852	3 387
Acatziugo de Hidalgo	Villa	Puebla	1 576	1 809	3 385
Vista Hermosa de Negrete	Pueblo	Michoacán	1 717	1 668	3 385
Tenamaxtlán	»	Jalisco	1 572	1 810	3 382
San Miguel del Mezquital	»	Zacatecas	1 637	1 738	3 375
Huixtepec, San Pablo	Villa	Oaxaca	1 663	1 700	3 363
Perote	»	Veracruz	1 560	1 784	3 344
San Gabriel	Ciudad	Jalisco	1 513	1 827	3 340
Zacatlán	»	Puebla	1 411	1 928	3 339
Unión Hidalgo	Pueblo	Oaxaca	1 598	1 728	3 326
Tlapa	Ciudad	Guerrero	1 568	1 752	3 320
Viesca	Villa	Coahuila	1 622	1 693	3 315
Coalcomán de Matamoros	»	Michoacán	1 540	1 765	3 305
Salinas	Ciudad	San Luis Potosí	1 551	1 753	3 304
Tecalitlán	Pueblo	Jalisco	1 503	1 768	3 271
Santa Rosalía	»	Baja California, Distrito Sur	1 657	1 606	3 263
Acatlán de Juárez	Villa	Jalisco	1 595	1 667	3 262
Cuitzéo del Porvenir	»	Michoacán	1 545	1 712	3 257
Tepalcingo	»	Morelos	1 588	1 662	3 250
Pinotepa Nacional, Santiago	»	Oaxaca	1 476	1 773	3 249
Agua Prieta	»	Sonora	1 619	1 617	3 236
San Mateo Oztzacatipan	Pueblo	México	1 575	1 660	3 235
Loxicha, San Agustín	»	Oaxaca	1 704	1 530	3 234
Chietla	Villa	Puebla	1 476	1 744	3 220
Huitzucó	Pueblo	Guerrero	1 557	1 661	3 218
Ozumba de Alzate	Villa	México	1 567	1 641	3 208
San Ciro	»	San Luis Potosí	1 505	1 703	3 208
Alcomunga	Pueblo	Puebla	1 525	1 678	3 203
Soledad de Doblado	Villa	Veracruz	1 556	1 646	3 202
Zapotlanejo	»	Jalisco	1 550	1 647	3 197
Tula	Ciudad	Tamaulipas	1 600	1 592	3 192
Xochitlán	Villa	Puebla	1 441	1 745	3 186
Tototlán	Pueblo	Jalisco	1 495	1 690	3 185
Tilantongo, Santiago	»	Oaxaca	1 615	1 559	3 174
Doctor Arroyo	Ciudad	Nuevo León	1 393	1 772	3 165
Tarimoro	Pueblo	Guanajuato	1 521	1 644	3 165
Ciudad Manuel Doblado	Ciudad	»	1 487	1 676	3 163
Villa Unión	Villa	Sinaloa	1 497	1 662	3 159
Ecuandureo	Pueblo	Michoacán	1 507	1 648	3 155
Villa Escobedo	Villa	Chihuahua	1 641	1 509	3 150
Tecamachalco	Ciudad	Puebla	1 431	1 712	3 143
Chapala	Villa	Jalisco	1 513	1 629	3 142
Ojitlán, San Lucas	»	Oaxaca	1 449	1 682	3 131

NOMBRES DE LAS LOCALIDADES	CATEGORIAS	ENTIDADES A QUE PERTENECEN	POBLACION		
			Hombres	Mujeres	TOTAL
Umán	Villa	Yucatán	1 615	1 505	3 120
Mapimí	»	Durango	1 442	1 677	3 119
Tlalnepantla	»	México	1 548	1 565	3 113
Atasta	»	Tabasco	1 496	1 606	3 102
Maltrata	Pueblo	Veracruz	1 573	1 527	3 100
Velardeña	Mineral	Durango	1 492	1 604	3 096
Sabinas	Villa	Coahuila	1 530	1 556	3 086
Apaseo	»	Guanajuato	1 415	1 668	3 083
Cárdenas	»	Tabasco	1 382	1 700	3 082
Tolimán	Ciudad	Querétaro	1 351	1 731	3 082
Cócorit	Pueblo	Sonora	1 450	1 630	3 080
Milpa Alta	Villa	Distrito Federal	1 529	1 541	3 070
Ocotlán de Morelos	»	Oaxaca	1 448	1 611	3 059
Muleros	Pueblo	Durango	1 494	1 562	3 056
Tlacotepec	»	México	1 455	1 589	3 044
Vicente Guerrero (Santa María del Monte)	»	Puebla	1 480	1 563	3 043
Valle de Bravo	Ciudad	México	1 476	1 563	3 039
Tejúpam, Santiago	Pueblo	Oaxaca	1 434	1 603	3 037
Huixtla	»	Chiapas	1 495	1 541	3 036
Santiago Papasquiaro	Ciudad	Durango	1 284	1 752	3 036
Tamazulápam, Santa María	Villa	Oaxaca	1 416	1 608	3 024
Calimaya de Díaz González	»	México	1 401	1 616	3 017
Cusihuiriáchic	Pueblo	Chihuahua	1 473	1 544	3 017
Navolato	»	Sinaloa	1 498	1 504	3 002
Cumpas	Villa	Sonora	1 503	1 498	3 001
Zacualpan	Pueblo	México	1 358	1 643	3 001
Manzanillo	Ciudad	Colima	1 416	1 582	2 998
Tecali de Herrera	Villa	Puebla	1 425	1 569	2 994
Jojutla	Ciudad	Morelos	1 358	1 626	2 984
Huejutla	Villa	Hidalgo	1 344	1 637	2 981
San Miguel el Grande	Pueblo	Oaxaca	1 419	1 557	2 976
Zitlala	»	Guerrero	1 414	1 555	2 969
General Cepeda	Villa	Coahuila	1 448	1 520	2 968
Lampacitos	Mineral	»	1 522	1 441	2 963
Acapetlahuaya	Pueblo	Guerrero	1 476	1 484	2 960
Bustamante	Villa	Nuevo León	1 410	1 550	2 960
Cadereyta	Ciudad	Querétaro	1 347	1 613	2 960
Popotla	Pueblo	Distrito Federal	1 212	1 748	2 960
Clerán	»	Michoacán	1 425	1 533	2 958
Zaragoza	Hacienda	Durango	1 454	1 496	2 950
Calvillo	Ciudad	Aguascalientes	1 374	1 569	2 943
Los Reyes de Salgado	Villa	Michoacán	1 413	1 530	2 943
Villa de Alvarez	»	Colima	1 367	1 575	2 942
Pozos	Ciudad	Guanajuato	1 390	1 548	2 938
Villa Corona	Villa	Jalisco	1 440	1 498	2 938

Hecelchakán	Villa	Campeche	1 488	1 438	2 926
Tamazula de Gordiano	»	Jalisco	1 258	1 654	2 912
Juchipila	Ciudad	Zacatecas	1 267	1 633	2 900
San Buenaventura	Pueblo	Chihuahua	1 400	1 490	2 890
Tlahuitoltepec, Santa María	Pueblo	Oaxaca	1 383	1 504	2 887
Las Esperanzas	Mineral	Coahuila	1 495	1 386	2 881
Zacatipán	Barrio	Puebla	1 408	1 470	2 878
Tlapacoyan	Villa	Veracruz	1 297	1 579	2 876
Noalincó	Ciudad	»	1 313	1 553	2 866
Hueyapan	Pueblo	Puebla	1 353	1 510	2 863
Teapa	Ciudad	Tabasco	1 231	1 631	2 862
Ahuacatlán	Villa	Nayarit	1 288	1 572	2 860
Ures	Ciudad	Sonora	1 325	1 532	2 857
Pilares de Nacozari	Mineral	»	1 431	1 420	2 851
Talpa de Allende	Villa	Jalisco	1 183	1 666	2 849
Tequisquiapan	»	Querétaro	1 360	1 486	2 846
Ixtlán	Pueblo	Michoacán	1 311	1 534	2 845
San Fernando	»	Chiapas	1 408	1 430	2 838
Fuerte	Ciudad	Sinaloa	1 234	1 602	2 836
San Pedro, Totoltepec	Pueblo	México	1 364	1 472	2 836
Mecapalapa	»	Puebla	1 447	1 388	2 835
Cojumatlán	»	Michoacán	1 328	1 502	2 830
Castillo Velasco, Villa de San Antonio	Villa	Oaxaca	1 383	1 446	2 829
Ayahualulco	Pueblo	Veracruz	1 416	1 407	2 823
Chavinda	»	Michoacán	1 328	1 493	2 821
Tepeaca	Ciudad	Puebla	1 311	1 505	2 816
Tizapán el Alto	Villa	Jalisco	1 289	1 525	2 814
Tepecoacuilco de Trujano	Pueblo	Guerrero	1 327	1 476	2 803
Ayutla	Ciudad	»	1 190	1 604	2 794
Juchitlán	Pueblo	Jalisco	1 277	1 517	2 794
Eldorado	Hacienda	Sinaloa	1 459	1 326	2 785
Acajete	Pueblo	Puebla	1 327	1 455	2 782
San Pablo Amicano	»	»	1 345	1 428	2 773
Santiago, Miahuatlán	»	»	1 320	1 453	2 773
Tecoh	Villa	Yucatán	1 315	1 454	2 769
Comalcalco	Ciudad	Tabasco	1 204	1 560	2 764
Petlalcingo	Pueblo	Puebla	1 233	1 528	2 761
Minatitlán	»	Colima	1 352	1 406	2 758
San Gregorio Atlapulco	»	Distrito Federal	1 394	1 362	2 756
Tingüindín de Argandar	Villa	Michoacán	1 288	1 468	2 756
Tantoyuca	Ciudad	Veracruz	1 270	1 481	2 751
Huimanguillo	Villa	Tabasco	1 223	1 522	2 745
Guarachita	Pueblo	Michoacán	1 302	1 442	2 744
Puerto Vallarta	»	Jalisco	1 269	1 469	2 738
Jocotitlán	»	México	1 221	1 506	2 727
San Jerónimo de Aldama	Villa	Chihuahua	1 366	1 361	2 727
Putla, Villa Guerrero	»	Oaxaca	1 405	1 308	2 713
Chiquihuitlán, San Juan	Pueblo	»	1 308	1 403	2 711
Zacualtipán	Villa	Hidalgo	1 137	1 570	2 707
El Carmen	Pueblo	Tlaxcala	1 380	1 326	2 706
Zinacantepec, San Miguel	Villa	México	1 256	1 448	2 704

NOMBRES DE LAS LOCALIDADES	CATEGORIAS	ENTIDADES A QUE PERTENECEN	POBLACION		
			Hombres	Mujeres	TOTAL
San Estebán, Cuautempan	Pueblo	Puebla	1 299	1 404	2 703
Rincón de Tamayo	»	Guanajuato	1 356	1 346	2 702
Zoquitlán	»	Puebla	1 186	1 513	2 699
Jalapa del Marqués, Santamaría	»	Oaxaca	1 265	1 431	2 696
Huandacareo	»	Michoacán	1 298	1 397	2 695
Teabo	Villa	Yucatán	1 358	1 332	2 690
Temax	»	»	1 324	1 366	2 690
Villanueva	Ciudad	Zacatecas	1 232	1 446	2 678
Cutzamala	Pueblo	Guerrero	1 214	1 463	2 677
Jalacingo	Ciudad	Veracruz	1 254	1 416	2 670
El Rosario	Hacienda	Coahuila	1 231	1 433	2 664
Sahuaripa	Villa	Sonora	1 262	1 392	2 664
Santa María del Río	Ciudad	San Luis Potosí	1 159	1 504	2 663
Auitzo del Canje	Villa	Michoacán	1 211	1 451	2 662
Jaltocan	Pueblo	Hidalgo	1 317	1 345	2 662
Tlalpujahuilla	»	Michoacán	1 310	1 352	2 662
Axochiapan	Villa	Morelos	1 337	1 323	2 660
San Miguel Totolapan	Pueblo	Guerrero	1 245	1 415	2 660
Hacienda de Monjas	Hacienda	Oaxaca	1 294	1 364	2 658
Usmajac	Pueblo	Jalisco	1 248	1 408	2 656
Petlatlán	»	Guerrero	1 187	1 466	2 653
Sotuta	Villa	Yucatán	1 336	1 309	2 645
San Lorenzo, Huitzizilapan	Pueblo	México	1 293	1 351	2 644
Huehuetán	»	Chiapas	1 305	1 337	2 642
Cunduacán	Ciudad	Tabasco	1 174	1 465	2 639
Embocada	Mineral	Jalisco	1 321	1 316	2 637
Santiago Yeché	Pueblo	México	1 287	1 349	2 636
San José, Miahuatlán	»	Puebla	1 240	1 394	2 634
Jalpa	»	Zacatecas	1 190	1 435	2 625
San Martín, Texmelucan	Ciudad	Puebla	1 299	1 326	2 625
Concordia	»	Sinaloa	1 250	1 368	2 618
Huitzizilingo	Pueblo	Hidalgo	1 295	1 314	2 609
Acatlán de Osorio	Ciudad	Puebla	1 184	1 424	2 608
Zinapécuaro de Figueroa	Villa	Michoacán	1 234	1 374	2 608
Tonalá	»	Jalisco	1 297	1 308	2 605
Tepecuato	Pueblo	Michoacán	1 300	1 303	2 603
Tepatepec	»	Hidalgo	1 262	1 337	2 599
Coyotepec, San Cristóbal	»	México	1 295	1 302	2 597
San Cristóbal, Huichochitlán	»	»	1 309	1 287	2 596
Rincón Antonio	»	Oaxaca	1 297	1 297	2 594
Silacayoápam	Villa	»	1 171	1 423	2 594
Zapopan	Villa	Jalisco	1 191	1 401	2 592
Comala	Pueblo	Colima	1 246	1 345	2 591
Escuintla	»	Chiapas	1 271	1 313	2 584
Pahuatlán de Valle	Villa	Puebla	1 231	1 349	2 580

Chacaltianguis	Pueblo	Veracruz	1 200	1 377	2 577
Altotonga	Villa	»	1 153	1 422	2 575
Rincón de Romos	Ciudad	Aguascalientes	1 257	1 314	2 571
Suchiapa	Pueblo	Chiapas	1 269	1 296	2 565
Esperanza	Estación F. C.	Sonora	1 372	1 192	2 564
Atemajac de Brizuela	Pueblo	Jalisco	1 205	1 357	2 562
Chiautla de Tapia	Villa	Puebla	1 179	1 377	2 556
Arriaga	Pueblo	Chiapas	1 219	1 331	2 550
Valparaiso	Villa	Zacatecas	1 122	1 424	2 546
Concepción de Buenos Aires	Pueblo	Jalisco	1 172	1 372	2 544
Valle del Yaqui	Colonia Agrícola	Sonora	1 439	1 104	2 543
Tempoal	Pueblo	Veracruz	1 237	1 300	2 537
Yautepec	Ciudad	Morelos	1 257	1 280	2 537
Los Reyes	Pueblo	Puebla	1 230	1 304	2 534
El Limón	»	Jalisco	1 248	1 275	2 523
Capultitlán	»	México	1 233	1 279	2 512
Jerécuaro	Villa	Guanajuato	1 205	1 307	2 512
Santa Ana, Xalmimilulco	Pueblo	Puebla	1 258	1 253	2 511
Degollado	»	Jalisco	1 141	1 368	2 509
Angamacutiro de la Unión	Villa	Michoacán	1 155	1 352	2 507
Tezoatlán de Segura y Luna	»	Oaxaca	1 173	1 330	2 503
Pihuamo	Pueblo	Jalisco	1 094	1 407	2 501
Atzacan	»	Veracruz	1 176	1 322	2 498
Gutiérrez Zamora	Villa	»	1 181	1 315	2 496
Iturbide	»	Guanajuato	1 059	1 428	2 487
Asientos	Pueblo	Aguascalientes	1 156	1 327	2 483
Coyamecalco, Santa María	»	Oaxaca	1 210	1 273	2 483
Xochihuehuetlán	»	Guerrero	1 243	1 238	2 481
Huango de Morelos	Villa	Michoacán	1 147	1 328	2 475
San Luis, Teolocholco	Pueblo	Tlaxcala	1 183	1 281	2 464
Zumpango del Río	»	Guerrero	1 153	1 310	2 463
San Marcos	»	»	1 093	1 369	2 462
Zacapoaxtla	Ciudad	Puebla	1 071	1 385	2 456
Aguililla de Iturbide	Pueblo	Michoacán	1 090	1 365	2 455
Compostela	Ciudad	Nayarit	1 179	1 275	2 454
Colón	»	Querétaro	1 187	1 266	2 453
Ixtacalco	Pueblo	Distrito Federal	1 239	1 213	2 452
Tepetlixpa	»	México	1 166	1 279	2 445
San Pedro, Caro	»	Michoacán	1 217	1 227	2 444
Chichihualco	»	Guerrero	1 137	1 306	2 443
Cerralvo	Villa	Nuevo León	1 092	1 348	2 440
Amatitán	Ciudad	Jalisco	1 148	1 291	2 439
Nieves	Pueblo	Zacatecas	1 160	1 274	2 434
Penjamillo de Degollado	Villa	Michoacán	1 039	1 392	2 431
Cuxtlahuaca, Santiago	»	Oaxaca	1 163	1 268	2 431
Ocoyoacac	Pueblo	México	1 138	1 292	2 430
Pearson	»	Chihuahua	1 246	1 184	2 430
Usila, San Felipe	»	Oaxaca	1 167	1 263	2 430
Queréndaro	»	Michoacán	1 184	1 245	2 429
Santa Ana, Tlapaltitlán	»	México	1 171	1 258	2 429
Saucillo	Villa	Chihuahua	1 215	1 211	2 426

NOMBRES DE LAS LOCALIDADES	CATEGORIAS	ENTIDADES A QUE PERTENECEN	POBLACION		
			Hombres	Mujeres	TOTAL
Ayutla	Pueblo	Jalisco	1 116	1 307	2 423
Villa Acuña	Villa	Coahuila	1 313	1 110	2 423
Río Grande	Fábrica	Jalisco	1 084	1 333	2 417
Cansahcab	Villa	Yucatán	1 203	1 209	2 412
El Refugio	Congregación	San Luis Potosí	1 171	1 236	2 407
Coxquihui	Pueblo	Veracruz	1 228	1 172	2 400
Tultepec	»	México	1 179	1 219	2 398
Tangamandapio	»	Michoacán	1 149	1 239	2 388
Tultitlán de Mariano Escobedo	»	México	1 183	1 202	2 385
Pinos	Ciudad	Zacatecas	1 067	1 317	2 384
San Pedro Apóstol	Villa	Oaxaca	1 169	1 209	2 378
Sola de Vega, San Miguel	»	»	1 186	1 190	2 376
Teposcolula, San Pedro y San Pablo	»	»	1 155	1 221	2 376
Cuquiío	»	Jalisco	1 115	1 259	2 374
Jalpa de Méndez	»	Tabasco	1 066	1 308	2 374
Taxco	Ciudad	Guerrero	1 070	1 301	2 371
Zitlaltepec, San Juan	Pueblo	México	1 174	1 193	2 367
San Andrés, Tlalnelhuayocan	»	Veracruz	1 214	1 150	2 364
Temósachic	»	Chihuahua	1 168	1 195	2 363
El Espinal	»	Oaxaca	1 147	1 211	2 358
Santa Ana Maya	»	Michoacán	1 139	1 217	2 356
Cuajimalpa	»	Distrito Federal	1 189	1 164	2 353
Otzolotepec, San Bartolo	Pueblo	México	1 126	1 227	2 353
Zapaluta	Villa	Chiapas	1 007	1 346	2 353
Actopan	»	Hidalgo	1 009	1 341	2 350
Las Vigas	Pueblo	Veracruz	1 072	1 276	2 348
San Matías, Tlalancaleca	»	Puebla	1 201	1 147	2 348
Cuatepec	»	Hidalgo	1 100	1 244	2 344
Xicohtencatl	Villa	Tamaulipas	1 056	1 286	2 342
Cihuatlán	Pueblo	Jalisco	1 134	1 207	2 341
Atoyac de Alvarez	Ciudad	Guerrero	981	1 359	2 340
Seyé	Pueblo	Yucatán	1 154	1 186	2 340
Pueblo Nuevo	»	Guanajuato	1 089	1 249	2 338
Janamuato	Congregación	Michoacán	1 161	1 175	2 336
Villa de Reyes	Villa	San Luis Potosí	1 096	1 237	2 333
Encarnación Ortiz	»	Guanajuato	1 138	1 194	2 332
Kanasín	Pueblo	Yucatán	1 198	1 129	2 327
Mochitlán	»	Guerrero	1 069	1 257	2 326
San Juan Ixcaquixtla	Villa	Puebla	1 069	1 254	2 323
Atoyatempan	Pueblo	»	1 133	1 184	2 317
Eloxochitlán, San Antonio	»	Oaxaca	1 156	1 157	2 313
San Martín	Villa	San Luis Potosí	1 018	1 295	2 313
Pajacuarán	Pueblo	Michoacán	1 129	1 182	2 311
Tixkokob	Villa	Yucatán	1 108	1 201	2 309
Amatlán	»	Veracruz	1 092	1 216	2 308

Juchitepec	»	México	1 166	1 142	2 308
Atengo	Pueblo	Jalisco	1 109	1 197	2 306
Cuatrociénegas	Villa	Coahuila	1 110	1 194	2 304
Almoloya del Río	Pueblo	México	1 070	1 233	2 303
Jalatlaco	»	»	1 099	1 203	2 302
Nahuátzen	»	Michoacán	1 057	1 241	2 298
Chilapa de Díaz, Santa María	Villa	Oaxaca	1 006	1 290	2 296
Paso de Sotos	»	Jalisco	1 095	1 199	2 294
San Nicolás	Pueblo	México	1 165	1 128	2 293
Teotihuacán, San Juan	Villa	»	1 236	1 052	2 288
San Jerónimo de Juárez	Hacienda	Guerrero	1 055	1 232	2 287
Allende	Villa	Chihuahua	1 093	1 193	2 286
Nonoava	Pueblo	»	1 088	1 197	2 285
Nicolás Romero	Villa	México	1 092	1 192	2 284
Zanatepec, Santo Domingo	Pueblo	Oaxaca	1 128	1 154	2 282
San Andrés, Calpan	»	Puebla	1 113	1 163	2 276
Calera	»	Zacatecas	1 086	1 186	2 272
Charcas	Ciudad	San Luis Potosí	1 002	1 270	2 272
Cuauatepec	Pueblo	Distrito Federal	1 158	1 111	2 269
Tekit	»	Yucatán	1 184	1 083	2 267
San Carlos	»	Tabasco	1 126	1 139	2 265
San Juan, Cuautlancingo	»	Puebla	1 117	1 147	2 264
Tequixquiac	»	México	1 106	1 158	2 264
Ayoquesco de Aldama, Santa María	Villa	Oaxaca	1 088	1 170	2 258
Ciudad Fernández	Ciudad	San Luis Potosí	1 069	1 187	2 256
Huehuetlán, El Chico	Pueblo	Puebla	1 090	1 166	2 256
Atotonilco el Grande	»	Hidalgo	1 008	1 247	2 255
Huitzilán	»	Puebla	1 123	1 129	2 252
Nochixtlán, Asunción	Villa	Oaxaca	1 056	1 194	2 250
Azoyú	Pueblo	Guerrero	1 070	1 179	2 249
San Juan de Guadalupe	»	Durango	1 042	1 207	2 249
Tizayuca	»	Hidalgo	1 117	1 131	2 248
San Juan Bautista del Téul	Villa	Zacatecas	1 002	1 245	2 247
Atenguillo	Pueblo	Jalisco	1 079	1 164	2 243
Chimalapa, San Miguel	»	Oaxaca	1 096	1 145	2 241
San Marcos, Tlalzalpan	»	México	1 079	1 161	2 240
Otumba	Ciudad	»	1 095	1 142	2 237
Cosalá	Villa	Sinaloa	970	1 264	2 234
San Mateo del Mar	Pueblo	Oaxaca	1 094	1 139	2 233
García	Villa	Nuevo León	1 011	1 220	2 231
San Francisco, Tlalcalcapa	Pueblo	México	1 075	1 156	2 231
Zapotitlán, Lagunas	»	Oaxaca	1 109	1 120	2 229
Villa Jiménez	Villa	Michoacán	1 072	1 154	2 226
Chilchota	Pueblo	»	996	1 224	2 220
Coquimatlán	»	Colima	1 077	1 141	2 218
La Piedad	»	Distrito Federal	1 273	938	2 211
Chalco	Villa	México	1 296	913	2 209
San Jerónimo, Zacapexco	Pueblo	»	1 080	1 127	2 207
Cuicatlán, San Juan Bautista	Villa	Oaxaca	1 078	1 125	2 203
Cacalomacán	Pueblo	México	1 022	1 177	2 199
Tezontepec	Villa	Hidalgo	1 042	1 151	2 193

NOMBRES DE LAS LOCALIDADES	CATEGORIAS	ENTIDADES A QUE PERTENECEN	POBLACION		
			Hombres	Mujeres	TOTAL
Jonacatepec	Ciudad	Morelos	1 054	1 136	2 190
Moctezuma	Villa	Sonora	1 085	1 103	2 188
Guamúchil	Pueblo	Sinaloa	1 010	1 175	2 185
Ensenada	Ciudad	Baja California, Distrito Norte	1 134	1 044	2 178
Cieneguilla	Hacienda	San Luis Potosí	1 090	1 087	2 177
Tzinacapan	Pueblo	Puebla	1 041	1 136	2 177
Ixhuatlancillo	»	Veracruz	1 059	1 116	2 175
San Joaquín	»	Distrito Federal	1 180	993	2 173
Pochutla, San Pedro	Villa	Oaxaca	989	1 184	2 173
Acancéh	»	Yucatán	1 106	1 065	2 171
Nuevo Necaxa	Pueblo	Puebla	1 091	1 075	2 166
Ojocaliente	Ciudad	Zacatecas	1 004	1 161	2 165
Tancítaro de Medellín	Villa	Michoacán	996	1 168	2 164
Huautila	Pueblo	Hidalgo	1 034	1 124	2 158
Pueblo Viejo	Villa	Veracruz	1 107	1 051	2 158
San Agustín, Tlaxco	»	Tlaxcala	993	1 164	2 157
Villa Juárez	»	Durango	1 135	1 022	2 157
Huehuetla	Pueblo	Puebla	1 052	1 104	2 156
Tepoxtlán	Ciudad	Morelos	1 052	1 104	2 156
Hueycantenango	Pueblo	Guerrero	1 076	1 078	2 154
Techaluta	»	Jalisco	1 018	1 136	2 154
La Magdalena	»	Distrito Federal	1 020	1 131	2 151
Urireo	»	Guanajuato	1 102	1 048	2 150
Tamazunchale	Ciudad	San Luis Potosí	979	1 170	2 149
Caxhuacán	Pueblo	Puebla	1 086	1 062	2 148
San Juan Evangelista	Villa	Veracruz	992	1 154	2 146
Tlacotepec	Pueblo	Michoacán	1 057	1 086	2 143
Chiconcuac, San Miguel	»	México	1 067	1 073	2 140
Charo	Villa	Michoacán	1 054	1 085	2 139
Pajápam	Pueblo	Veracruz	1 061	1 077	2 138
Paracho de Verduzco	Villa	Michoacán	966	1 172	2 138
Tecoautla	Pueblo	Hidalgo	1 001	1 137	2 138
San Juan de la Vega	»	Guanajuato	1 060	1 077	2 137
Moreno	Congregación	Veracruz	1 162	974	2 136
Santiago Apóstol	Pueblo	Oaxaca	1 050	1 084	2 134
Tehuítzingo	»	Puebla	1 062	1 069	2 131
Chilacachapa	»	Guerrero	1 067	1 063	2 130
Tonalá, Santo Domingo	»	Oaxaca	1 064	1 066	2 130
Cosoyoapa	»	Guerrero	1 072	1 057	2 129
Jamiltepec, Santiago	Villa	Oaxaca	961	1 168	2 129
Peribán de Ramos	»	Michoacán	993	1 133	2 126
Atlautla, San Miguel	Pueblo	México	1 035	1 090	2 125
Santa Clara de Portugal	Villa	Michoacán	1 011	1 114	2 125
Oluta	Pueblo	Veracruz	1 024	1 094	2 118
El Sabino	Congregación	Guanajuato	1 078	1 038	2 116

El Agostadero	Ranchería	México	1 047	1 066	2 113
Coyuca de Catalán	Ciudad	Guerrero	965	1 146	2 111
Batopilas	Mineral	Chihuahua	934	1 175	2 109
Jalisco	Pueblo	Nayarit	1 019	1 090	2 109
El Naranjal	»	Veracruz	1 048	1 060	2 108
Reynosa	Villa	Tamaulipas	1 039	1 068	2 107
Coeneo de la Libertad	»	Michoacán	918	1 184	2 102
Puga	Hacienda	Nayarit	1 011	1 089	2 100
Tonaya	Pueblo	Jalisco	976	1 124	2 100
Apaseo el Alto	»	Guanajuato	1 087	1 012	2 099
Hércules	»	Querétaro	987	1 112	2 099
Mier	Ciudad	Tamaulipas	1 029	1 070	2 099
Tenabo	Pueblo	Campeche	1 073	1 025	2 098
San Baltasar, Temascalac	»	Puebla	1 010	1 086	2 096
Empalme	Estación F. C.	Sonora	1 095	999	2 094
General Terán	Villa	Nuevo León	1 009	1 085	2 094
Huitzo, San Pablo	Pueblo	Oaxaca	1 002	1 090	2 092
Tianguistenco de Galeana, Santiago	Villa	México	955	1 137	2 092
Ixmiquilpan	Ciudad	Hidalgo	902	1 186	2 088
San Lorenzo, Tepaltitlán	Pueblo	México	972	1 111	2 083
San Agustín Tlaxiaca	»	Hidalgo	969	1 109	2 078
Jilotzingo, Santa Ana	»	México	983	1 094	2 077
Nopalucan	»	Puebla	951	1 124	2 075
La Magdalena, Tlaltelulco	»	Tlaxcala	1 031	1 043	2 074
Ocuilan de Arteaga	»	México	955	1 118	2 073
Tasquillo	»	Hidalgo	962	1 111	2 073
Candela	Ciudad	Coahuila	1 001	1 071	2 072
Santa Cruz de las Flores	Pueblo	Jalisco	1 067	1 004	2 071
Tlaxcala	Ciudad	Tlaxcala	861	1 208	2 069
Santiago, Tetla	Pueblo	»	1 075	993	2 068
Tingambato	»	Michoacán	1 013	1 053	2 066
Tuxtla Chico	Villa	Chiapas	955	1 110	2 065
Santa Clara, Coatitla	Pueblo	México	1 036	1 024	2 060
Chinameca	»	Veracruz	945	1 113	2 058
Santo Toribio, Xicohtzinco	»	Tlaxcala	999	1 057	2 056
Dzidzantún	»	Yucatán	1 054	1 001	2 055
Chicoloapan, San Vicente	Villa	México	1 019	1 033	2 052
Chiquilistlán	Pueblo	Jalisco	988	1 064	2 052
Huamelula, San Pedro	»	Oaxaca	942	1 107	2 049
Guadalupe	»	Chihuahua	1 048	996	2 044
San Luis, Mextepec	»	México	961	1 080	2 041
San Luis Soyatlán	»	Jalisco	955	1 085	2 040
Calnali	»	Hidalgo	970	1 069	2 039
Morelos, San Bartolo	»	México	971	1 068	2 039
Platón Sánchez	»	Veracruz	985	1 053	2 038
San Sebastián, Tepatlaxco	»	Puebla	1 031	1 006	2 037
Teotitlán del Camino	Villa	Oaxaca	938	1 098	2 036
Magdalena	Pueblo	Jalisco	965	1 068	2 033
Tlacotepec, San Miguel	»	Oaxaca	1 001	1 030	2 031
Tlapehuala	»	Guerrero	919	1 110	2 029
San Marcos	»	Jalisco	946	1 080	2 026

NOMBRES DE LAS LOCALIDADES	CATEGORIAS	ENTIDADES A QUE PERTENECEN	POBLACION		
			Hombres	Mujeres	TOTAL
Villa González	Villa	Chihuahua	1 025	1 000	2 025
Tarímbaro	Pueblo	Michoacán	980	1 044	2 024
Ojuela	Mineral	Durango	1 037	986	2 023
Carbonera	Villa	San Luis Potosí	969	1 053	2 022
Guaracha	Hacienda	Michoacán	972	1 050	2 022
Mexicaltzingo, San Mateo	Pueblo	México	1 025	996	2 021
Chichimilá	»	Yucatán	1 011	1 009	2 020
Numarán	»	Michoacán	947	1 071	2 018
Moctezuma	Ciudad	San Luis Potosí	930	1 087	2 017
Tláhuac	Pueblo	Distrito Federal	1 038	979	2 017
Sultepec	Villa	México	954	1 062	2 016
Zoquiápam, San Lucas	Pueblo	Oaxaca	1 085	930	2 015
San Pablo, Zitlaltepec	»	Tlaxcala	981	1 030	2 011
Tlaltizapán, San Pedro	»	México	921	1 090	2 011
Tecomaxtlahuaca, San Sebastián	Villa	Oaxaca	925	1 085	2 010
Yolomécatl, Santiago	Pueblo	»	976	1 032	2 008
San Nicolás de los Ranchos	»	Puebla	1 004	1 003	2 007
Villa de Mitla, San Pablo	Villa	Oaxaca	930	1 077	2 007
Nadadores	»	Coahuila	935	1 070	2 005
Cuauhtémoc	Pueblo	Colima	978	1 025	2 003
Venado	Ciudad	San Luis Potosí	853	1 150	2 003
San Juan de la Punta	Pueblo	Veracruz	963	1 039	2 002
Itzatlán	»	Puebla	1 033	968	2 001
		SUMAS	2 315 082	2 686 671	5 001 753

NOTAS.—En el Censo de 1910, se tomó como límite entre la población urbana y rústica la cifra de 4 000 habitantes. En el Censo de 1921, considerándose exagerada esa cantidad, se aceptó la de 2 000.
 En los volúmenes que corresponden a cada Entidad, figuran cuadros análogos al anterior, a los que se hace extensiva esta declaración.

RESUMENES

ENTIDADES DE LA REPUBLICA	Número de Municipios	Número de lo- calidades que los forman	POBLACION			Superficie en kilómetros cuadrados	Habitantes por kilómetro cuadrado	CAPITALES DE LAS ENTIDADES	POBLACION			Altura (en me- tros) sobre el nivel del mar
			Hombres	Mujeres	Total de habitantes				Hombres	Mujeres	Total de habitantes	
Aguascalientes	8	461	51 631	55 950	107 581	6 472	16.62	Aguascalientes	21 690	26 351	48 041	1 990
Baja California, Distrito Norte	3	336	14 507	9 030	23 537	70 028	0.34	Mexicali	4 164	2 618	6 782	625
Baja California, Distrito Sur	7	839	19 684	19 610	39 294	74 066	0.53	La Paz	3 638	3 633	7 271	13
Campeche	8	432	37 995	38 424	76 419	50 952	1.49	Campeche	7 719	9 219	16 913	5
Coahuila	37	1 368	196 748	196 732	393 480	150 395	2.61	Saltillo	18 436	22 015	40 451	1 600
Colima	9	315	44 198	47 551	91 749	5 205	17.63	Colima	13 778	14 548	28 326	407
Chiapas	137	3 972	209 257	212 487	421 744	74 415	5.66	Tuxtla Gutiérrez	5 582	6 935	12 517	528
Chihuahua	65	2 454	201 978	199 644	401 622	245 612	1.64	Chihuahua	17 576	19 502	37 078	1 412
Distrito Federal	13	264	409 738	496 325	906 063	1 483	610.96	México	271 955	343 412	615 367	2 313
Durango	43	1 768	166 496	170 270	336 766	123 520	2.72	Victoria de Durango	17 214	21 877	39 091	1 925
Guanajuato	45	3 848	418 135	442 229	860 364	30 585	28.13	Guanajuato	8 347	11 061	19 408	2 084
Guerrero	67	1 945	276 710	290 126	566 836	64 458	8.79	Chilpancingo de los Bravos	2 620	3 335	5 955	1 379
Hidalgo	73	2 489	304 034	318 207	622 241	20 884	29.79	Pachuca de Soto	18 952	21 850	40 802	2 446
Jalisco	114	7 191	574 245	617 712	1 191 957	80 683	14.86	Guadalajara	62 014	81 362	143 376	1 552
México	118	2 142	433 455	451 162	884 617	21 400	41.33	Toluca	15 053	19 212	34 265	2 680
Michoacán	86	4 996	459 843	480 006	939 849	60 083	15.64	Morelia	13 124	18 024	31 148	1 953
Morelos	26	230	51 153	52 287	103 440	4 964	20.83	Cuernavaca	3 262	3 855	7 117	1 542
Nayarit	18	1 006	80 029	82 470	162 499	27 053	6.00	Tepic	5 947	7 819	13 766	953
Nuevo León	50	2 774	165 557	170 855	336 412	65 103	5.17	Monterrey	41 252	47 206	88 458	538
Oaxaca	619	2 307	475 854	500 151	976 005	94 211	10.35	Oaxaca de Juárez	11 985	15 807	27 792	1 538
Puebla	22	1 949	494 635	530 320	1 024 955	33 995	30.15	Puebla de Zaragoza	41 235	54 300	95 535	2 154
Querétaro	6	890	107 420	112 811	220 231	11 480	19.18	Querétaro	12 679	17 394	30 073	1 813
Quintana Roo	3	80	6 217	4 749	10 966	50 137	0.22	Payo Obispo	1 031	742	1 773	3
San Luis Potosí	57	1 674	216 547	229 134	445 681	63 241	7.05	San Luis Potosí	24 749	32 604	57 353	1 877

ENTIDADES DE LA REPUBLICA	Número de Municipios	Número de localidades que los forman	POBLACION			Superficie en kilómetros cuadrados	Habitantes por kilómetro cuadrado	CAPITALES DE LAS ENTIDADES	POBLACION			Altura (en metros) sobre el nivel del mar
			Hombres	Mujeres	Total de habitantes				Hombres	Mujeres	Total de habitantes	
Sinaloa	16	2 330	166 863	174 402	341 265	58 488	5.83	Culiacán-Rosales	7 051	8 983	16 034	84
Sonora	73	2 054	139 298	135 829	275 127	182 553	1.51	Hermosillo	6 950	7 795	14 745	215
Tabasco	17	2 072	103 495	106 942	210 437	25 337	8.30	Villahermosa	7 302	8 517	15 819	10
Tamaulipas	37	2 487	147 695	139 209	286 904	79 602	3.60	Ciudad Victoria	8 133	8 991	17 124	336
Tlaxcala	36	451	88 340	90 230	178 570	4 027	44.34	Tlaxcala	861	1 208	2 069	2 252
Veracruz	186	4 017	576 796	583 139	1 159 935	71 896	16.13	Jalapa-Enríquez	12 198	15 425	27 623	1 425
Yucatán	86	1 583	179 105	179 116	358 221	38 508	9.30	Mérida	36 432	42 793	79 225	8
Zacatecas	50	2 112	185 527	193 802	379 329	72 843	5.21	Zacatecas	6 692	8 770	15 462	2 496
Islas	600	84	684	5 475	0.12
SUMAS	2 153	62 876	7 003 785	7 330 995	14 334 780	1 969 154	7.27

Las Entidades se dividen en 2 133 Municipios, que a su vez se subdividen en:

269 ciudades, 551 villas, 5 091 pueblos, 63 aldeas, 687 barrios, 2 392 congregaciones, 861 cuadrillas, 141 colonias, 6 921 haciendas, 4 254 rancherías, 39 885 ranchos, 12 estancias, 10 colonias agrícolas, 336 minerales, 99 minas, 7 haciendas de beneficio de metales, 22 campamentos petroleros, 24 establecimientos industriales, 79 fábricas, 5 fundiciones, 13 plantas eléctricas, 614 estaciones y 36 secciones de ferrocarril, 259 parajes, 23 campamentos chicleros, 45 campamentos madereros, 33 habitaciones aisladas, 13 quintas, 19 faros, 13 embarcaderos, 98 pesquerías y un parque nacional, que arrojan un total de 62 876 localidades. (Véase el final de la Primera Parte. División Política.)

APENDICE

CUADRO I

Predominio de un sexo sobre otro, según los censos de 1895, 1900, 1910 y 1921

ENTIDADES	CENSO DE 1895				CENSO DE 1900			
	HOMBRES	MUJERES	PREDOMINIO		HOMBRES	MUJERES	PREDOMINIO	
			Hombres	Mujeres			Hombres	Mujeres
Aguascalientes	51 838	52 777	939	50 794	51 622	828
Baja California, Distritos Norte y Sur	22 255	19 990	2 265	25 435	22 189	3 246
Campeche	41 898	46 223	4 325	41 375	45 167	3 792
Coahuila	125 051	115 975	9 076	153 619	143 319	10 300
Colima	27 461	28 291	830	31 620	33 495	1 875
Chiapas	154 197	165 402	11 205	176 325	184 474	8 149
Chihuahua	133 192	129 579	3 613	169 036	158 748	10 288
Distrito Federal	225 222	251 191	25 969	258 657	282 859	24 202
Durango	148 971	146 134	2 837	188 800	181 494	7 306
Guanajuato	538 065	524 489	13 576	531 024	530 700	324
Guerrero	207 424	212 915	5 491	235 672	243 533	7 861
Hidalgo	273 344	285 425	12 081	293 861	311 190	17 329
Jalisco	554 394	552 833	1 561	572 268	581 623	9 355
México	417 657	423 961	6 304	460 779	473 684	12 905
Michoacán	449 637	446 858	2 779	469 199	466 609	2 590
Morelos	79 337	80 018	681	79 430	80 685	1 255
Nayarit (Territorio de Tepic)	75 897	72 879	3 018	75 251	74 847	404
Nuevo León	156 878	152 374	4 504	165 980	161 957	4 023
Oaxaca	438 225	446 684	8 459	468 065	480 568	12 503
Puebla	478 131	506 282	28 151	495 571	525 562	29 991
Querétaro	114 793	113 758	1 035	115 090	117 299	2 209
Quintana Roo
San Luis Potosí	278 498	289 951	11 453	281 130	294 302	13 172
Sinaloa	128 229	130 636	2 407	146 376	150 325	3 949
Sonora	97 060	94 221	2 839	113 691	107 991	5 700
Tabasco	67 007	67 832	825	80 858	78 976	1 882
Tamaulipas	105 408	101 094	4 314	111 077	107 871	3 206
Tlaxcala	81 032	85 771	4 739	85 568	86 747	1 179
Veracruz	436 947	429 408	7 539	493 495	487 535	5 960
Yucatán	146 374	152 476	6 102	153 381	156 271	2 890
Zacatecas	226 084	226 494	410	228 691	233 499	4 808
Islas Mariás
SUMAS	6 280 506	6 351 921	71 415	6 752 118	6 855 141	103 023

ENTIDADES	CENSO DE 1910				CENSO DE 1921			
	HOMBRES	MUJERES	PREDOMINIO		HOMBRES	MUJERES	PREDOMINIO	
			Hombres	Mujeres			Hombres	Mujeres
Aguascalientes	58 993	61 518	2 525	51 631	55 950	4 319
Baja California, Distritos Norte y Sur	27 872	24 400	3 472	34 191	28 640	5 551
Campeche	44 075	42 586	1 489	37 995	38 424	429
Coahuila	186 536	175 559	10 974	196 748	196 732	16
Colima	38 003	39 701	1 698	44 198	47 551	3 353
Chiapas	215 862	222 981	7 119	209 257	212 487	3 230
Chihuahua	207 878	197 829	10 049	201 978	199 644	2 334
Distrito Federal	341 558	379 195	37 637	409 738	496 325	86 587
Durango	246 323	236 852	9 471	166 496	170 270	3 774
Guanajuato	530 351	551 300	20 949	418 135	442 229	24 094
Guerrero	294 287	299 991	5 704	276 710	290 126	13 416
Hidalgo	315 548	331 003	15 455	304 034	318 207	14 173
Jalisco	592 690	616 165	23 475	574 245	617 712	43 467
México	489 072	500 438	11 366	433 455	451 162	17 707
Michoacán	489 073	502 807	13 734	459 843	480 006	20 163
Morelos	89 542	90 052	510	51 153	52 287	1 134
Nayarit (Territorio de Tepic)	87 775	83 398	4 277	80 029	82 470	2 441
Nuevo León	183 253	181 897	1 356	165 557	170 855	5 298
Oaxaca	511 607	528 791	17 184	475 854	500 151	24 297
Puebla	536 194	565 406	29 212	494 635	530 320	35 685
Querétaro	121 303	123 360	2 057	107 420	112 811	5 391
Quintana Roo	6 087	3 022	3 065	6 217	4 749	1 468
San Luis Potosí	309 309	318 491	9 182	216 547	229 134	12 587
Sinaloa	159 709	163 933	4 224	166 863	174 402	7 539
Sonora	136 898	128 485	8 413	139 298	135 829	3 469
Tabasco	92 542	95 032	2 490	103 495	106 942	3 447
Tamaulipas	126 888	122 753	4 135	147 695	139 209	8 486
Tlaxcala	92 037	92 134	97	88 340	90 230	1 890
Veracruz	568 846	564 013	4 833	576 796	583 139	6 343
Yucatán	168 025	171 588	3 563	179 105	179 116	11
Zacatecas	236 338	241 218	4 880	185 527	193 802	8 275
Islas Mariás	600	84	516
SUMAS	7 504 474	7 655 898	151 427	7 003 785	7 330 995	327 210

NOTAS.—El territorio de Tepic se convirtió en Estado de Nayarit, el 17 de mayo de 1917.

El Territorio de Quintana Roo, se erigió el 2 de octubre de 1902.

CUADRO II

Diferencias entre la población presente, el día del Censo en cada Entidad Federativa y la que le corresponde por nacimiento, repartida en otras Entidades

ENTIDADES	Población presente el día del Censo	Población que por nacimiento corresponde a cada Entidad	Diferencias de más sobre el número de habitantes nacidos en la Entidad Federativa	Diferencias de menos sobre el número de habitantes nacidos en la Entidad Federativa
Aguascalientes	107 581	106 049	1 532
Baja California, Distritos Norte y Sur	62 831	51 166	11 665
Campeche	76 419	78 850	2 431
Coahuila	393 480	289 657	103 823
Colima	91 749	83 652	8 097
Chiapas	421 744	404 104	17 640
Chihuahua	401 622	362 188	39 434
Distrito Federal	906 063	526 040	380 023
Durango	336 766	349 334	12 568
Guanajuato	860 364	957 611	97 247
Guerrero	566 836	573 079	6 243
Hidalgo	622 241	650 329	28 088
Jalisco	1 191 957	1 251 386	59 429
México	884 617	988 376	103 759
Michoacán	939 849	962 769	22 920
Morelos	103 440	114 149	10 709
Nayarit	162 499	139 798	22 701
Nuevo León	336 412	330 325	6 087
Oaxaca	976 005	978 803	2 798
Puebla	1 024 955	1 063 609	38 654
Querétaro	220 231	243 109	22 878
Quintana Roo	10 966	4 510	6 456
San Luis Potosí	445 681	530 387	84 706
Sinaloa	341 265	352 557	11 292
Sonora	275 127	243 091	32 036
Tabasco	210 437	214 993	4 556
Tamaulipas	286 904	206 326	80 578
Tlaxcala	178 570	185 943	7 373
Veracruz	1 159 935	1 050 133	109 802
Yucatán	358 221	348 956	9 265
Zacatecas	379 329	474 176	94 847
Islas Mariás	684
Se ignora en qué Entidad nacieron	16 928
Habitantes que nacieron en el extranjero	202 397
SUMAS	14 334 780	14 334 780

CUADRO III

Población de las Entidades de la República, según los Censos de 1895, 1900, 1910 y 1921

ENTIDADES	1895		1900		1910		1921	
	Número de orden de las Entidades según su población	Población	Número de orden de las Entidades según su población	Población	Número de orden de las Entidades según su población	Población	Número de orden de las Entidades según su población	Población
Aguascalientes	27	104 615	27	102 416	27	120 511	26	107 581
Baja California, Distritos Norte y Sur	30	42 245	30	47 624	30	52 272	30	62 831
Campeche	28	88 121	28	86 542	28	86 661	29	76 419
Coahuila	19	241 026	18	296 938	17	362 092	14	393 480
Colima	29	55 752	29	65 115	29	77 704	28	91 749
Chiapas	13	319 599	14	360 799	14	438 843	12	421 744
Chihuahua	17	262 771	16	327 784	15	405 707	13	401 622
Distrito Federal	10	476 413	10	541 516	8	720 753	6	906 063
Durango	16	295 105	13	370 294	12	483 175	18	336 766
Guanajuato	2	1 062 554	2	1 061 724	4	1 081 651	8	860 364
Guerrero	12	420 339	11	479 205	11	594 278	10	566 836
Hidalgo	9	558 769	8	605 051	9	646 551	9	622 241
Jalisco	1	1 107 227	1	1 153 891	1	1 208 855	1	1 191 957
México	7	841 618	7	934 463	7	989 510	7	884 617
Michoacán	4	896 495	6	935 808	6	991 880	5	939 849
Morelos	24	159 355	24	160 115	25	179 594	27	103 440
Nayarit (Territorio de Tepic)	25	148 776	26	150 098	26	171 173	25	162 499
Nuevo León	14	309 252	15	327 937	16	365 150	19	336 412
Oaxaca	5	844 909	5	948 633	5	1 040 398	4	976 005
Puebla	3	984 413	3	1 021 133	3	1 101 600	3	1 024 955
Querétaro	20	228 551	20	232 389	22	244 663	22	220 231
Quintana Roo	31	9 109	31	10 966
San Luis Potosí	8	568 449	9	575 432	10	627 800	11	445 681
Sinaloa	18	258 865	19	296 701	19	323 642	17	341 265

Sonora	22	191 281	21	221 706	20	265 383	21	275 127
Tabasco	26	134 839	25	159 834	23	187 574	23	210 437
Tamaulipas	21	206 502	22	218 948	21	249 641	20	286 904
Tlaxcala	23	166 803	23	172 309	24	184 171	24	178 570
Veracruz	6	866 355	4	981 030	2	1 132 859	2	1 159 935
Yucatán	15	298 850	17	309 652	18	339 613	16	358 221
Zacatecas	11	452 578	12	462 190	13	477 556	15	379 329
Islas Marías	32	684
TOTALES	12 632 427	13 607 277	15 160 369	14 334 780

NOTAS.—Véanse las del Cuadro I.

CUADRO IV

Densidad de población, según los censos de 1895, 1900, 1910 y 1921

ENTIDADES	1895		1900		1910		1921	
	Número de orden de las Entidades, según su densidad	Habitantes por kilómetro cuadrado	Número de orden de las Entidades, según su densidad	Habitantes por kilómetro cuadrado	Número de orden de las Entidades, según su densidad	Habitantes por kilómetro cuadrado	Número de orden de las Entidades, según su densidad	Habitantes por kilómetro cuadrado
Aguascalientes	10	13.60	11	13.31	11	15.67	10	16.62
Baja California	30	0.27	30	0.32	30	0.35	30	0.44
Campeche	26	1.88	26	1.85	27	1.85	29	1.49
Coahuila	27	1.46	27	1.80	26	2.19	26	2.61
Colima	14	9.47	13	11.06	13	13.20	9	17.63
Chiapas	21	4.48	21	5.06	20	6.15	21	5.66
Chihuahua	28	1.12	28	1.41	28	1.74	27	1.64
Distrito Federal	1	317.87	1	361.31	1	480.82	1	610.96
Durango	24	2.69	24	3.38	24	4.41	25	2.72
Guanajuato	3	37.46	4	37.43	4	38.14	6	28.13
Guerrero	17	6.41	16	7.32	16	9.08	16	8.79
Hidalgo	7	24.97	7	27.04	7	28.90	5	29.79
Jalisco	11	12.76	12	13.30	12	13.93	13	14.77
México	4	35.18	3	39.08	3	41.39	3	41.33
Michoacán	9	15.30	9	15.97	9	16.93	12	15.64
Morelos	5	32.44	5	32.60	5	36.57	7	20.83
Nayarit	18	5.24	19	5.30	21	6.03	19	6.00
Nuevo León	20	4.76	20	5.06	22	5.63	23	5.17
Oaxaca	13	9.57	14	10.26	14	11.25	14	10.35
Puebla	6	29.25	6	30.34	6	32.73	4	30.15
Querétaro	8	19.63	8	19.97	8	21.02	8	19.18
Quintana Roo					31	0.18	31	0.22
San Luis Potosí	15	9.14	15	9.25	15	10.10	18	7.05
Sinaloa	22	3.62	22	4.16	23	4.53	20	5.83
Sonora	29	0.96	29	1.12	29	1.34	28	1.51
Tabasco	19	5.01	18	5.95	19	6.98	17	8.30
Tamaulipas	25	2.58	25	2.74	25	3.13	24	3.60
Tlaxcala	2	41.97	2	43.36	2	46.34	2	44.34
Veracruz	12	11.99	10	13.58	10	15.69	11	16.13
Yucatán	23	3.27	23	3.40	17	8.23	15	9.30
Zacatecas	16	7.14	17	7.29	18	7.53	22	5.21
DENSIDAD MEDIA DE LA REPUBLICA		6.35		6.84		7.63		7.27

CUADRO V

Población de las Entidades de la República, en orden decreciente

Número de orden	ENTIDADES	Población
1	Jalisco	1 191 957
2	Veracruz	1 159 935
3	Puebla	1 024 955
4	Oaxaca	976 005
5	Michoacán	939 819
6	Distrito Federal	906 063
7	México	884 617
8	Guanajuato	860 364
9	Hidalgo	622 241
10	Guerrero	566 836
11	San Luis Potosí	445 681
12	Chiapas	421 744
13	Chihuahua	401 622
14	Coahuila	393 480
15	Zacatecas	379 329
16	Yucatán	358 221
17	Sinaloa	341 265
18	Durango	336 766
19	Nuevo León	336 412
20	Tamaulipas	286 904
21	Sonora	275 127
22	Querétaro	220 231
23	Tabasco	210 437
24	Tlaxcala	178 570
25	Nayarit	162 499
26	Aguascalientes	107 581
27	Morelos	103 440
28	Colima	91 749
29	Campeche	76 419
30	Baja California, Distrito Norte	39 294
31	Baja California, Distrito Sur	23 537
32	Quintana Roo	10 966
33	Islas Marias	684
	TOTAL DE HABITANTES DE LA REPUBLICA	14 334 780

NOTA.—En la relación anterior se incluyen las Islas Marias para obtener el total de habitantes.

CUADRO VI

Densidad de población de las Entidades de la República, en orden decreciente

Número de orden	ENTIDADES	Habitantes por kilómetro cuadrado
1	Distrito Federal	610.96
2	Tlaxcala	44.34
3	México	41.33
4	Puebla	30.15
5	Hidalgo	29.79
6	Guanajuato	28.13
7	Morelos	20.83
8	Querétaro	19.18
9	Colima	17.63
10	Aguascalientes	16.62
11	Veracruz	16.13
12	Michoacán	15.64
13	Jalisco	14.77
14	Oaxaca	10.35
15	Yucatán	9.30
16	Guerrero	8.79
17	Tabasco	8.30
18	San Luis Potosí	7.05
19	Nayarit	6.00
20	Sinaloa	5.83
21	Chiapas	5.66
22	Zacatecas	5.21
23	Nuevo León	5.17
24	Tamaulipas	3.60
25	Durango	2.72
26	Coahuila	2.61
27	Chihuahua	1.64
28	Sonora	1.51
29	Campeche	1.49
30	Baja California, Distrito Norte y Sur	0.44
31	Quintana Roo	0.22
	DENSIDAD DE LA REPUBLICA	7.27

CUADRO VII

Superficies de las Entidades Federativas, en orden decreciente

Número de orden	ENTIDADES	Superficies en kilómetros cuadrados
1	Chihuahua	245 612
2	Sonora	182 553
3	Coahuila	150 395
4	Baja California, Distritos Norte y Sur	144 093
5	Durango	123 520
6	Oaxaca	94 211
7	Jalisco	80 683
8	Tamaulipas	79 602
9	Chiapas	74 415
10	Zacatecas	72 843
11	Veracruz	71 896
12	Nuevo León	65 103
13	Guerrero	64 458
14	San Luis Potosí	63 241
15	Michoacán	60 083
16	Sinaloa	58 488
17	Campeche	50 952
18	Quintana Roo	50 137
19	Yucatán	38 508
20	Puebla	33 995
21	Guanajuato	30 585
22	Nayarit	27 053
23	Tabasco	25 337
24	México	21 400
25	Hidalgo	20 884
26	Querétaro	11 480
27	Aguascalientes	6 472
28	Colima	5 205
29	Morelos	4 964
30	Tlaxcala	4 027
31	Distrito Federal	1 483
	SUMAS	1 963 678
	Islas	5 475
	Area total de la República Mexicana	1 969 153

CUADRO VIII

Altura de las Capitales de la República, en orden decreciente

Número de orden	ENTIDADES	Altura (en metros) sobre el nivel del mar
1	Toluca	2 680
2	Zacatecas	2 496
3	Pachuca de Soto	2 446
4	México	2 313
5	Tlaxcala	2 252
6	Puebla de Zaragoza	2 154
7	Guanajuato	2 084
8	Aguascalientes	1 990
9	Morelia	1 953
10	Victoria de Durango	1 925
11	San Luis Potosí	1 877
12	Querétaro	1 813
13	Saltillo	1 600
14	Guadalajara	1 552
15	Cuernavaca	1 542
16	Oaxaca de Juárez	1 538
17	Jalapa-Enríquez	1 425
18	Chihuahua	1 412
19	Chilpancingo de los Bravos	1 379
20	Tepic	953
21	Mexicali	625
22	Monterrey	538
23	Tuxtla Gutiérrez	528
24	Colima	407
25	Ciudad Victoria	336
26	Hermosillo	215
27	Culiacán-Rosales	84
28	La Paz	13
29	Villahermosa	10
30	Mérida	8
31	Campeche	5
32	Payo Obispo	3

CUADRO IX

Extensión de las Entidades de la República, en kilómetros cuadrados

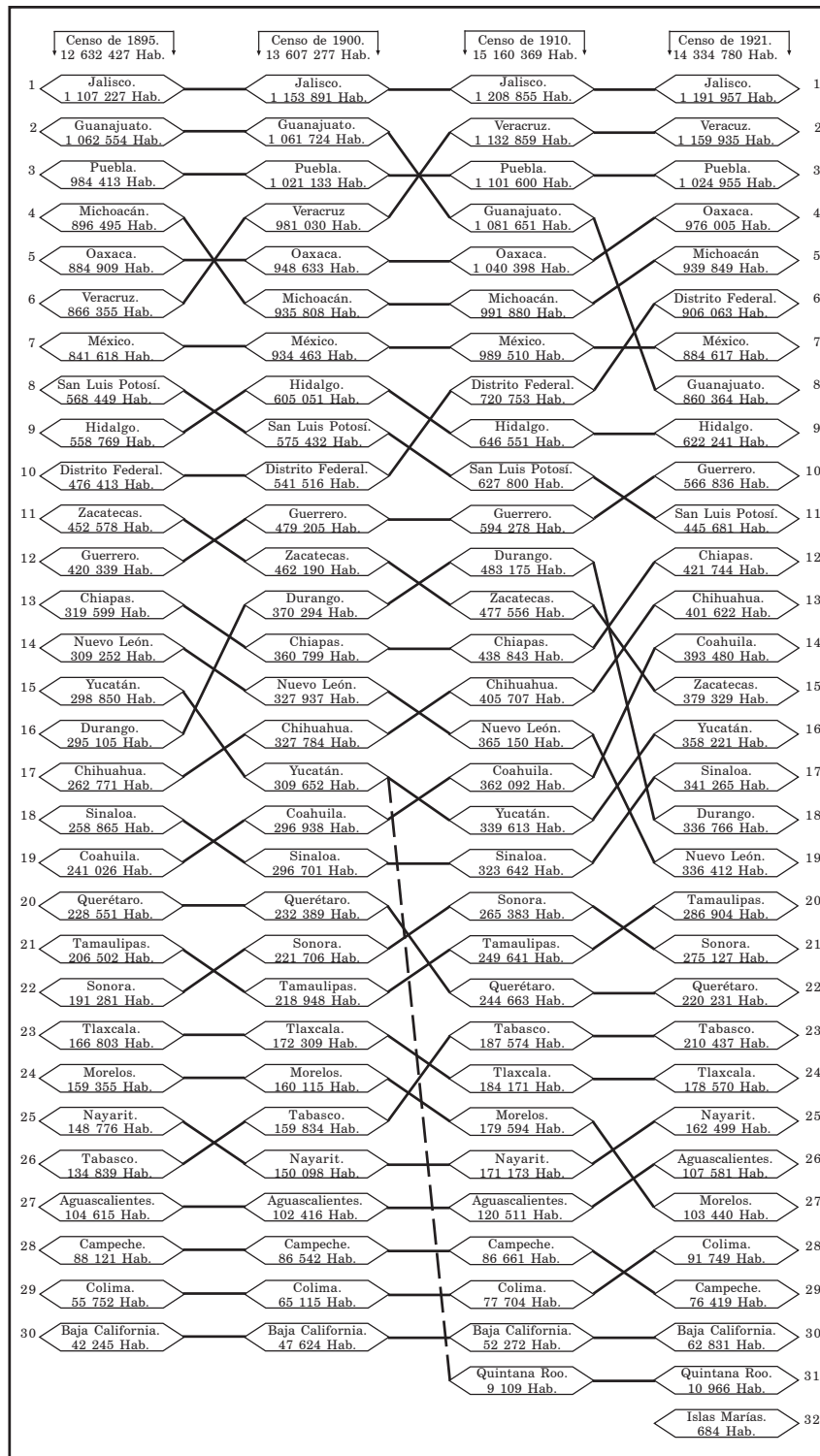
ENTIDADES	CENSO DE 1900		CENSO DE 1910		CENSO DE 1921	
	Número de orden de las Entidades, según su extensión	Kilómetros cuadrados	Número de orden de las Entidades, según su extensión	Kilómetros cuadrados	Número de orden de las Entidades, según su extensión	Kilómetros cuadrados
Aguascalientes	26	7 692	27	7 692	27	6 472
Baja California, Distritos Norte y Sur	4	151 109	4	151 109	4	144 093
Campeche	18	46 845	18	46 855	17	50 952
Coahuila	3	165 099	3	165 219	3	150 395
Colima	28	5 887	28	5 887	28	5 205
Chiapas	15	70 524	11	71 302	9	74 415
Chihuahua	1	233 094	1	233 214	1	245 612
Distrito Federal	30	1 499	31	1 499	31	1 483
Durango	5	109 495	5	109 495	5	123 520
Guanajuato	21	28 363	22	28 363	21	30 585
Guerrero	11	74 756	12	65 480	13	64 458
Hidalgo	24	22 215	25	22 373	25	20 884
Jalisco	8	86 752	7	86 752	7	80 683
México	23	23 185	24	23 909	24	21 400
Michoacán	17	58 594	16	58 594	15	60 083
Morelos	27	7 082	29	4 911	29	4 964
Nayarit (Territorio de Tepic)	20	28 374	21	28 371	22	27 053
Nuevo León	16	61 343	13	64 838	12	65 103
Oaxaca	6	91 674	6	92 443	6	94 211
Puebla	19	31 616	20	33 653	20	33 995
Querétaro	25	11 638	26	11 638	26	11 480
Quintana Roo	17	49 914	18	50 137
San Luis Potosí	13	72 177	15	62 177	14	63 241
Sinaloa	14	71 380	10	71 380	16	58 488
Sonora	2	198 496	2	198 496	2	182 553
Tabasco	22	26 094	23	26 871	23	25 337
Tamaulipas	9	83 597	8	79 861	8	79 602
Tlaxcala	29	4 132	30	3 974	30	4 027
Veracruz	10	75 873	9	72 216	11	71 896
Yucatán	7	91 201	19	41 287	19	38 508
Zacatecas	12	73 386	14	63 386	10	72 843
Islas	4 042	4 042	5 475
TOTALES	2 017 214	1 987 201	1 969 153

Véanse las notas del Cuadro I.

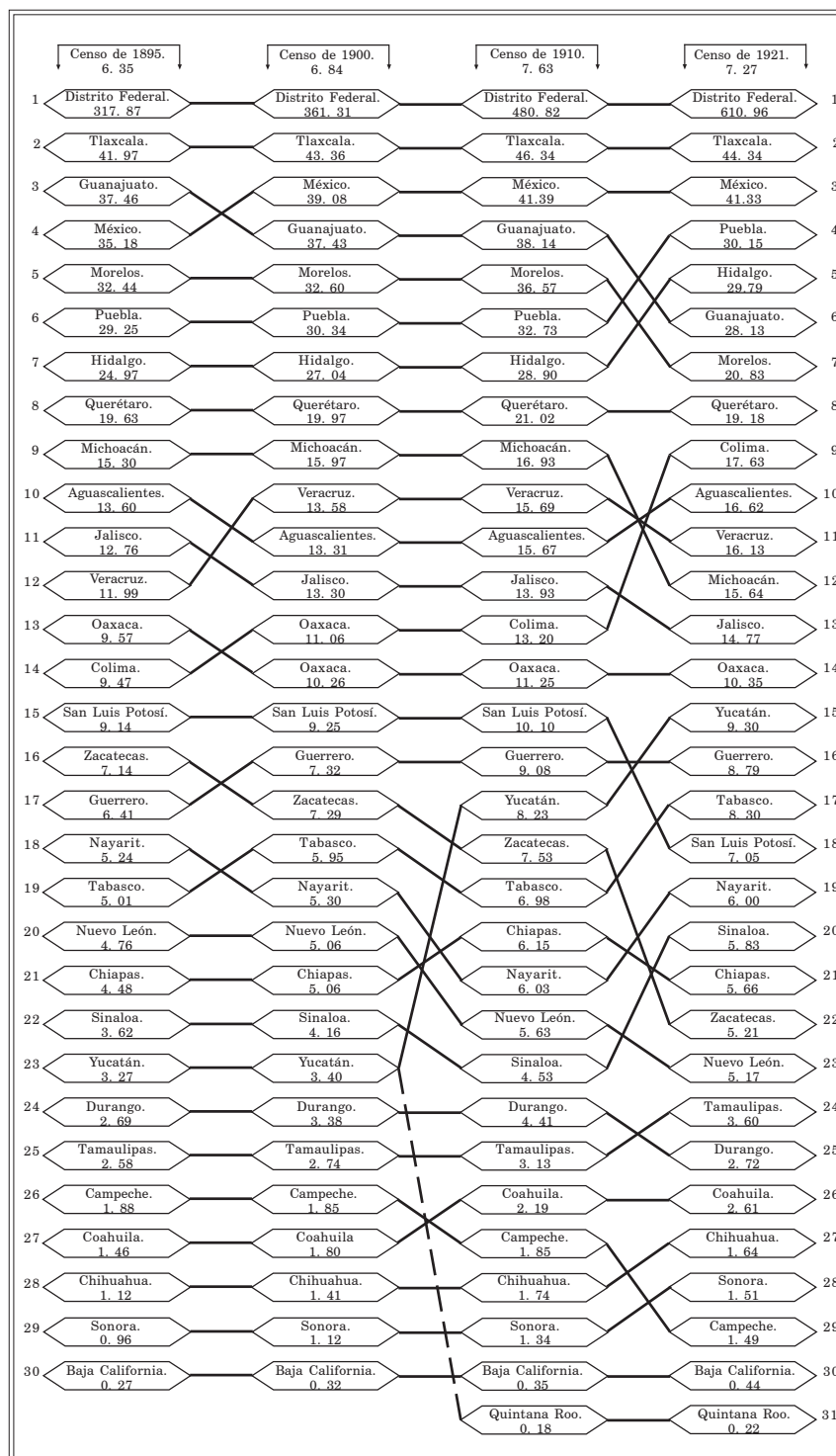
ANALFABETISMO

ENTIDADES	POBLACIÓN DE 10 AÑOS EN ADELANTE			PERSONAS DE 10 AÑOS EN ADELANTE QUE DECLARARON NO SABER LEER NI ESCRIBIR			TANTO POR CIENTO		
	Hombres	Mujeres	TOTAL	Hombres	Mujeres	TOTAL	Hombres	Mujeres	TOTAL
	Aguascalientes	38 421	43 248	81 669	19 910	24 021	43 931	51.82	55.54
Baja California, Distrito Norte	11 837	6 456	18 293	3 164	1 895	5 059	26.72	29.35	27.65
Baja California, Distrito Sur	14 081	14 195	28 276	6 193	5 957	12 150	43.98	41.96	42.96
Campeche	27 690	28 465	56 155	14 927	16 629	31 556	53.90	58.41	56.19
Coahuila	147 666	149 912	297 578	74 794	76 008	150 802	50.65	50.70	50.67
Colima	32 000	35 585	67 585	16 418	17 451	33 869	51.30	49.04	50.11
Chiapas	145 089	152 112	297 201	112 620	126 318	238 938	77.62	83.04	80.39
Chihuahua	148 760	147 763	296 523	100 322	100 836	201 158	67.43	68.24	67.83
Distrito Federal	314 854	401 375	716 229	60 726	111 851	172 577	19.28	27.86	24.09
Durango	123 746	129 210	252 956	78 203	82 768	160 971	63.19	64.05	63.63
Guanajuato	311 153	337 838	648 991	230 044	269 671	499 715	73.93	79.82	79.99
Guerrero	194 631	211 663	406 294	151 328	178 813	330 141	77.75	84.48	81.25
Hidalgo	212 816	231 064	443 880	152 485	185 622	338 107	71.65	80.33	76.17
Jalisco	420 757	466 790	887 547	240 532	269 684	510 216	57.16	57.77	57.48
México	313 421	333 222	646 643	192 859	243 813	436 672	61.53	73.16	67.52
Michoacán	334 420	357 036	691 456	254 543	290 016	544 559	76.11	81.22	78.75
Morelos	40 084	41 404	81 488	21 019	24 830	45 849	52.43	59.97	56.26
Nayarit	52 747	56 441	109 188	30 864	33 617	64 481	58.51	59.56	59.05
Nuevo León	122 908	129 383	252 291	44 454	50 494	94 948	36.16	39.02	37.63
Oaxaca	347 020	375 048	722 068	263 912	327 813	591 725	76.05	87.40	81.94
Puebla	355 464	395 127	750 591	238 976	308 301	547 277	67.22	78.02	72.91
Querétaro	78 942	84 978	163 920	61 124	72 286	133 410	77.42	85.06	81.38
Quintana Roo	3 024	2 059	5 083	954	717	1 671	31.54	34.82	32.87
San Luis Potosí	159 658	174 611	334 269	121 819	143 848	265 667	76.29	82.38	79.47
Sinaloa	121 859	130 088	251 947	76 890	81 497	158 387	63.09	62.64	62.86
Sonora	99 708	99 051	198 759	45 023	45 473	90 496	45.15	45.90	45.53
Tabasco	64 769	69 774	134 543	45 743	53 149	98 892	70.62	76.17	73.50
Tamaulipas	113 916	106 722	220 638	44 136	50 347	94 483	38.74	47.16	42.82
Tlaxcala	63 957	65 980	129 937	38 118	51 698	89 816	59.59	78.35	69.12
Veracruz	393 078	409 389	802 467	251 137	297 068	548 205	63.88	72.56	68.31
Yucatán	129 963	132 505	262 468	74 113	76 668	150 781	57.02	57.86	57.44
Zacatecas	135 249	145 794	281 043	88 679	104 059	192 738	65.56	71.37	68.57
Islas Mariás	587	58	645	85	16	101	14.48	27.58	15.65
TOTAL	5 074 275	5 464 346	10 538 621	3 156 114	3 723 234	6 879 348	62.19	68.13	65.27

GRAFICA DE LAS DIFERENCIAS EN LA POBLACION DE LOS ESTADOS UNIDOS MEXICANOS, SEGUN LOS CENSOS DE 1895 A 1921

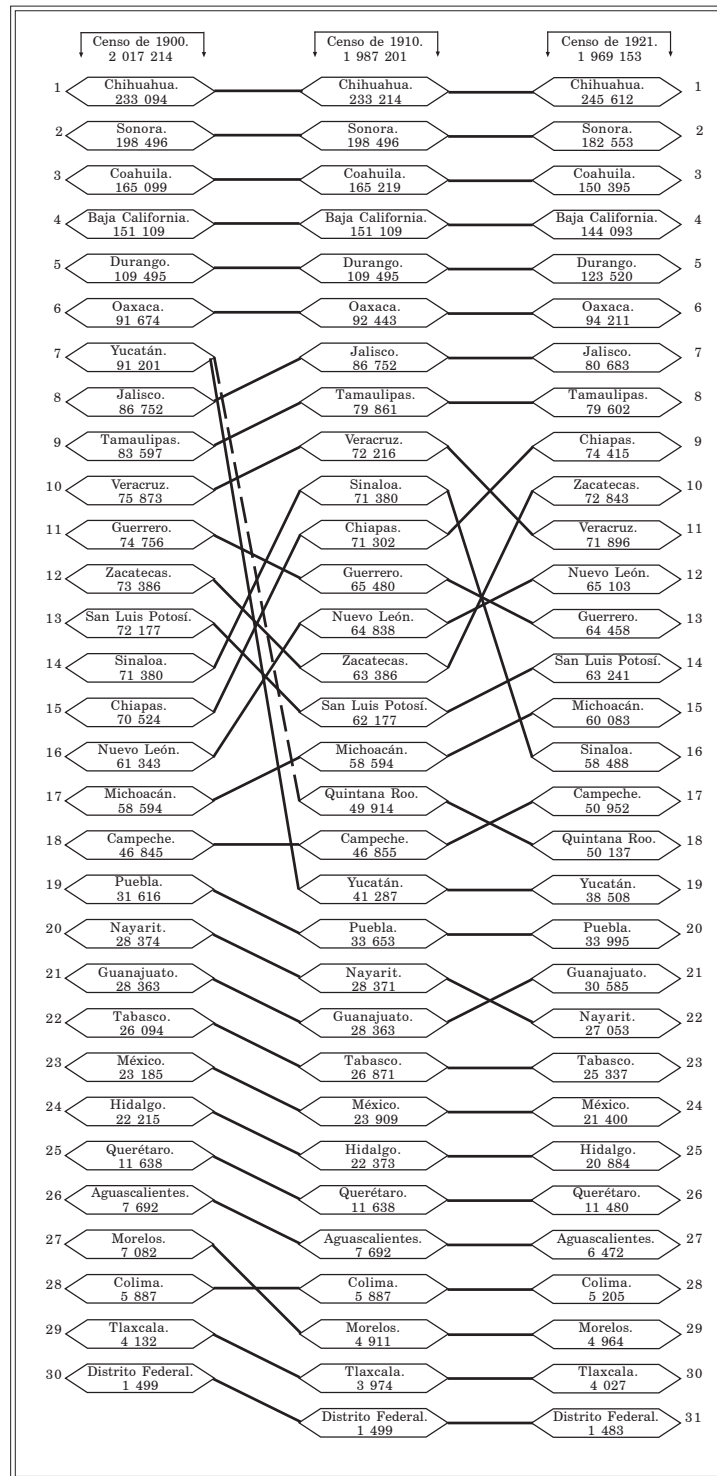


GRAFICA DE LA DENSIDAD DE POBLACION DE LOS ESTADOS UNIDOS MEXICANOS,
SEGUN LOS CENSOS DE 1895 A 1921



Resumen Censo General.—26

GRAFICA DE LAS SUPERFICIES DE LOS ESTADOS UNIDOS MEXICANOS, EN KILOMETROS CUADRADOS, SEGUN LOS CENSOS DE 1900, 1910 Y 1921



NOTA.—La diferencia en las áreas, consiste en las rectificaciones que ha venido practicando la Dirección de Estudios Geográficos y Climatológicos.

