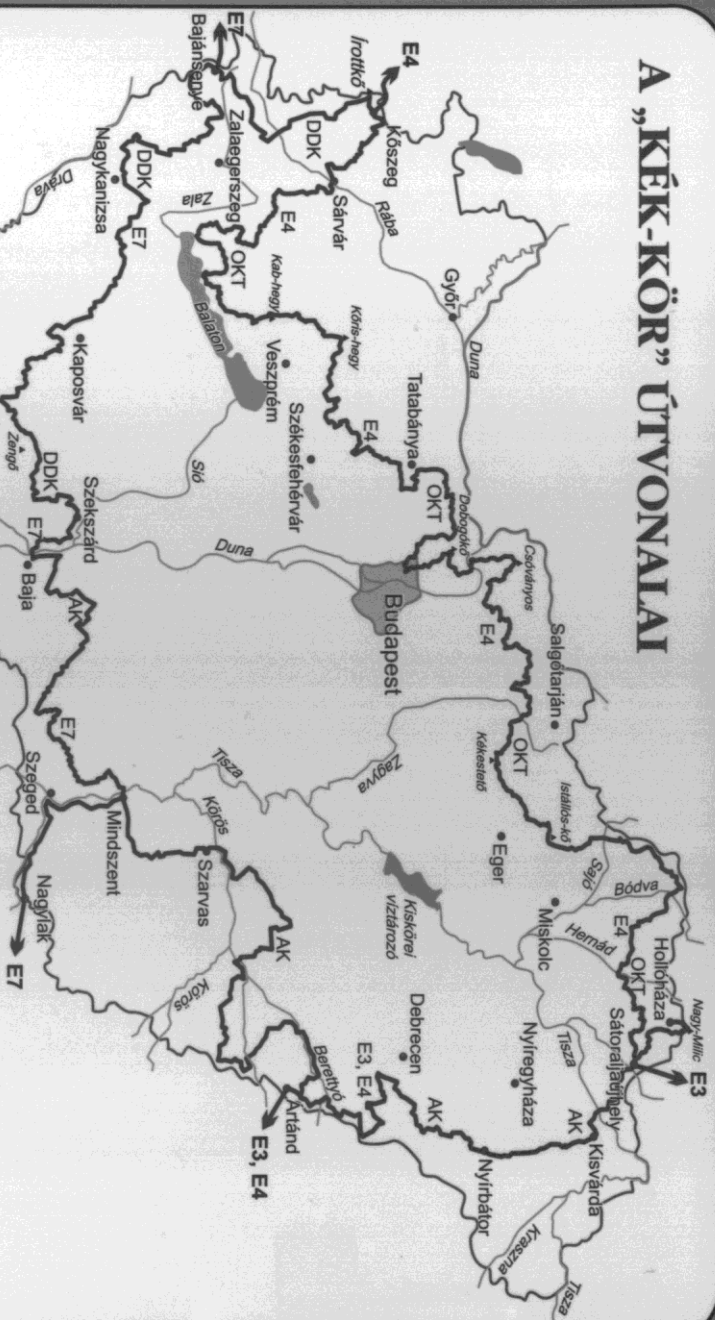



ROCKENBAUER PÁL DÉL-DUNÁNTŰLI KÉKTÚRA



A „KÉK-KÖR” ÚTVONALAI



Frontkő - Artánd között (OKT, AK) : E4, Sátoraljaújhely - Artánd között (AK) : E3, E4
Frontkő - Szekszárd között : Országos Kéktúra (OKT) 1106 km
Szekszárd - Sátoraljaújhely között : Rockenbauer Pál Dél-dunántúli Kéktúra (DDK) 561 km
Sátoraljaújhely - Artánd között (AK) : Alföldi Kéktúra (AK) 848 km
Bajánsenyve - Nagylak között (DDK, AK) : E7
Európai Hosszútávú Vándortúra része



A
ROCKENBAUER PÁL
DÉL-DUNÁNTÚLI KÉKTÚRA
ÚTVONALVÁZLATA
ÉS IGAZOLÓFÜZETE



© MTSZ 2002

A Kaposvár és Szekszárd között már régebben meglévő Dél-dunántúli Kéktúra összekötése az országos Kéktúrával - Rockenbauer Pál „Még egymillió lépés...” című TV filmsorozata nyomán - 1989-ben készült el.

Hazánk második hosszútávú turistaútja nevét a népszerű turistáról, szakíróról, népművelőről, TV-s személyiségről, Rockenbauer Pál-ról kapta, - így tisztelegve emlékének.

Az EWV (Európai Gyalogos Turistaszövetség) döntése nyomán a Rockenbauer Pál Dél-dunántúli Kéktúrát bekapcsolták az Európai Hosszútávú Vándorutak hálózatába, ennek következtében 1995-ben a Bajánsenye - Szekszárd közötti szakasz az E7 vándorút része lett.

Az útvonal karbantartását a területileg illetékes Természetbarát Szövetségek / Bizottságok, valamint a Molnászeccsöd - Zalalövő közötti szakaszt a Hegyek Vándorai Turista Egyesület (Budapest) végzi.

Az útvonalat helyszínelte: Bozó András, Pálmai Vencel és Sztancsik György.

A térképvázatokat és a címlapot készítette: Sztancsik György
A javításokat Pálmai Vencel és Sztancsik György végezte.

Kiadó: Magyar Természetbarát Szövetség
1065 Budapest, Bajcsy-Zsilinszky út 31. II.3.
☒ 1396 Budapest, Pf.: 483.
☎ (06-1) 311-2467, 311-9289 fax: (06-1) 353-1930
E-mail: mtszshir@enternet.hu

© MTSZ 2005

.....
sportárs

a Rockenbauer Pál Dél-dunántúli Kéktúra útvonalát végigjárta
és azt hitelesen igazolta.

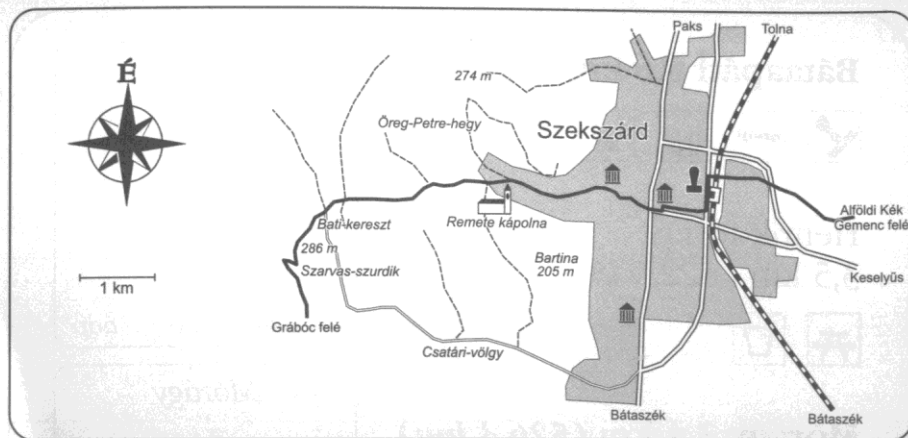
Teljesítését a szám alatt nyilvántartásba vettük.

A jelvény megvásárlására és viselésére jogosult.

....., év hó nap

.....
MTSZ Gyalogtúra Bizottság

.....
Teljesítést ellenőrző Bizottság



Remete kápolna
9,2 km (557,5 km)



Szekszárd vá.
3,3 km (561,0 km)



Szekszárd

év hó nap

A ROCKENBAUER PÁL DÉL-DUNÁNTÚLI KÉKTÚRA KIÍRÁSA

A túra útvonala: a füzetben vázlatosan feltüntetett nyomvonalon haladó, a Vas megyei Írott-kő-től a Tolna megyei Szekszárdig húzódó, 561 km hosszúságú kék sávval jelzett turistaút.

A túra irányítója: a Magyar Természetbarát Szövetség.

Ellenőrzőpontok: a füzet vázlatain bélyegzővel jelzett helyek, amelyek megnevezése az igazolás céljára bekeretezett részeknél található meg.

A teljesítés igazolása: a füzet megfelelő helyére beütött bélyegzéssel, vagy „nyalóka” beragasztással és keltezéssel történik. Valamennyi ellenőrző ponton kell pecsételni, vagy „nyalókát” beragasztani. Ennek hiányában a pontot és személyt együtt ábrázoló, felismerhető fotók szintén igazolásul szolgálhatnak. Egy-egy túraszakasz megszakításakor a befejezést és az újrakezdést is igazolni kell.

A túra teljesítése: történhet csoportosan, vagy egyénileg, hatéves kortól, állampolgárságra való tekintet nélkül, bármely irányba, bármilyen szakaszokra bontva, **gyalog vagy sível** (vegyesen is). A túra időpontja és időtartama tetszőleges. A túra többször is teljesíthető.

A teljesítés ellenőrzését és igazolását az MTSZ Gyalogtúra Bizottsága, illetve a területileg illetékes megyei természetbarát szervezetek végzik, majd a jelvény kiadásáról is intézkednek.

A megyei szervezetek címei:

Baranya megyei Természetbarát Szövetség 7601 Pécs, Pf.: 174.

Somogy Megyei Természetbarát Szövetség 7400 Kaposvár, Pf.: 13.

Tolna Megyei Természetbarát Szövetség 7101 Szekszárd, Pf.: 125.

Vas Megyei Természetbarát Bizottság 9700 Szombathely, Markusovszky u. 6.

Zala Megyei Természetbarát Szövetség 8901 Zalaegerszeg, Pf.: 206.

Túra útvonalát sem a megyei bizottságok/szövetségek, sem egyéb szervek, szervezetek, illetve egyének nem változtathatják meg. Az ilyen irányú javaslatokat, vagy igényeket az MTSZ Gyalogtúra Bizottságához kell eljuttatni.

TANÁCSOK A TÚRA TELJESÍTÉSÉHEZ

A korábbi RP-DDK igazoló füzetben megadott útvonal és ellenőrzőpont kiírás alapján már bejárt és igazolt (bélyegzett) útvonalszakaszt nem kell a megváltozott új útvonalon ismét bejárni és az új ellenőrző pontokon bélyegezni. Ugyanakkor a már megváltozott, illetve megszüntetett útvonalszakaszon most már nem ajánlatos elindulni, mert egyrészt nincs a helyszínen bélyegző, illetve „nyalóka” - a továbbiakban bélyegző - másrészt az útvonal elzárt, tiltott területen haladhat, vagy egyéb okok miatt nem járható.

Bélyegezni azon a helyen (község, vasútállomás, turista- és erdészház, stb.) kell, ahol azt a füzet megfelelő bekeretezett rovata előírja.

Bélyegzőként az MTSZ által kiadott bélyegzők lenyomata, továbbá vasútállomásokon a MÁV bélyegzése szükséges. Megfelelő igazolás ezen kívül bármilyen bélyegzőlenyomat, amelyen az adott település (hely) neve szerepel.

A RP-DDK útvonalán több ellenőrző ponton ún. „nyalóka” található, azonban bélyegzőpárnát ajánlatos a túrára magunkkal vinni, mert a kihelyezett MTSZ Kéktúra bélyegzők festékellátása nem biztosítható.

Amennyiben elháríthatatlan akadályoztatás miatt a kijelölt útvonalon nem lehet végigmenni (pl. bányaművelés, fakitermelés, csapadék okozta erózió, stb.) kérjük, hogy ezt az MTSZ Gyalogtúra Bizottságának haladéktalanul jelezzék, pontos helymegjelöléssel.

Ugyancsak kérjük, hogy a túrák során tapasztalt hiányosságokat, gondokat, az MTSZ Gyalogtúra Bizottságával közöljék, lehetőleg írásban.

Jó időt és jó túrázást kívánunk!

Bátaapáti 6,6 km (519,4 km)



Bátaapáti

Henrik-forrás
3,5 km (522,9 km)



év hó nap

Mórágý 3,4 km (526,3 km)



Mórágý

év hó nap

Kismórágý 3,0 km (529,3 km)



Szálka

év hó nap

Szálka 6,6 km (535,9 km)



Grábóc 4,6 km (540,5 km)

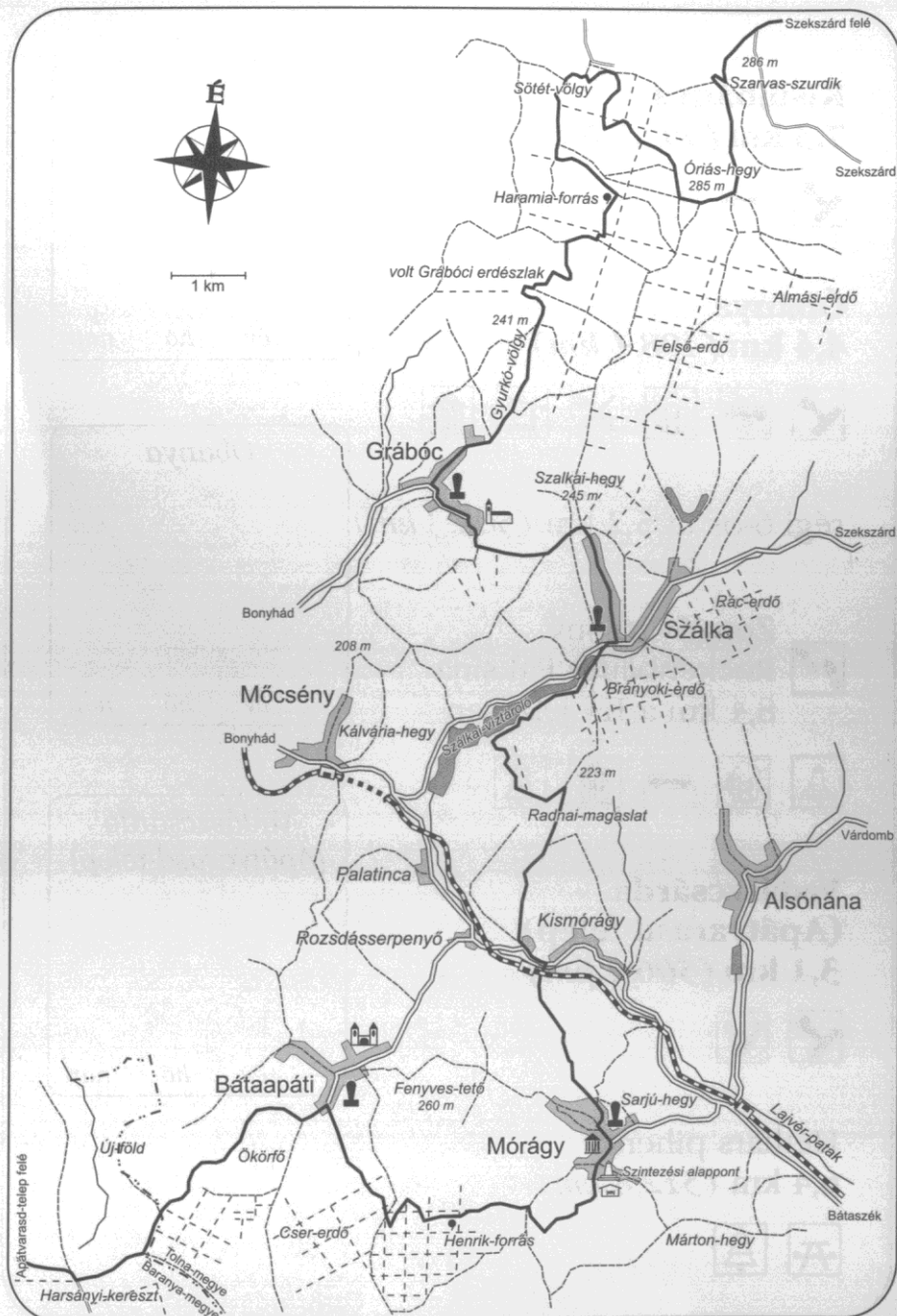


Grábóc

Sötét-völgy 8,0 km (548,5 km)



év hó nap



Ezen igazolófüzet

.....
tulajdona
aki

.....
egyesület (szakosztály) tagja

Születési helye, ideje:

Lakcím:

A Rockenbauer Pál Dél-dunántúli Kéktúra teljesítését megkezdte:

és bejezte

PH

.....
egyesület (szakosztály) vezető

TURISTATÉRKÉPEK A RP-DDK ÚTVONALÁRÓL

Kőszegi-hegység (1:25000)	Kőszeg Tourist
Kőszegi-hegység és környéke (1:40000)	13
A Kemeneshát és a Kemenesalja (1:60000)	24
Őrség - Vendvidék - Vasi-hegyhát (1:50000)	MTSZ
Az Őrség és a Göcsej (1:60000)	21
Dél-Zala (1:60000)	28
Észak-Somogy (1:60000)	12
Zselic (1:60000)	17
Mecsek (1:40000)	15
Szekszárdi-dombság és környéke (1:40000)	26

A Rockenbauer Pál Dél-dunántúli Kéktúra útvonala mára már teljes hosszában végigkövethető kedvező méretarányú turistatérképeken, továbbá jól használható az útvonalról megjelent turistaatlasz és útikönyv is.

Megvásárolhatók a térképboltokban és egyes könyvesboltokban.

A felsorolás a 2005 januári állapotot tartalmazza.

Szálláshelyek címei a Magyar Természetbarát Szövetség által időszakonként kiadott Természetbarát Szálláshelyek című kiadványban található.

Kisújbánya

7,3 km (493,7 km)



Kisújbánya

év hó nap

Óbánya


4,4 km (498,1 km)



Óbánya

év hó nap

régi 6-os út 5,2 km (503,3 km)

 Zengővárkony,
Rockenbauer Pál sírja
8,4 km a K+ jelzésen



Vadászcsárda
(Apátvarasd-telep)

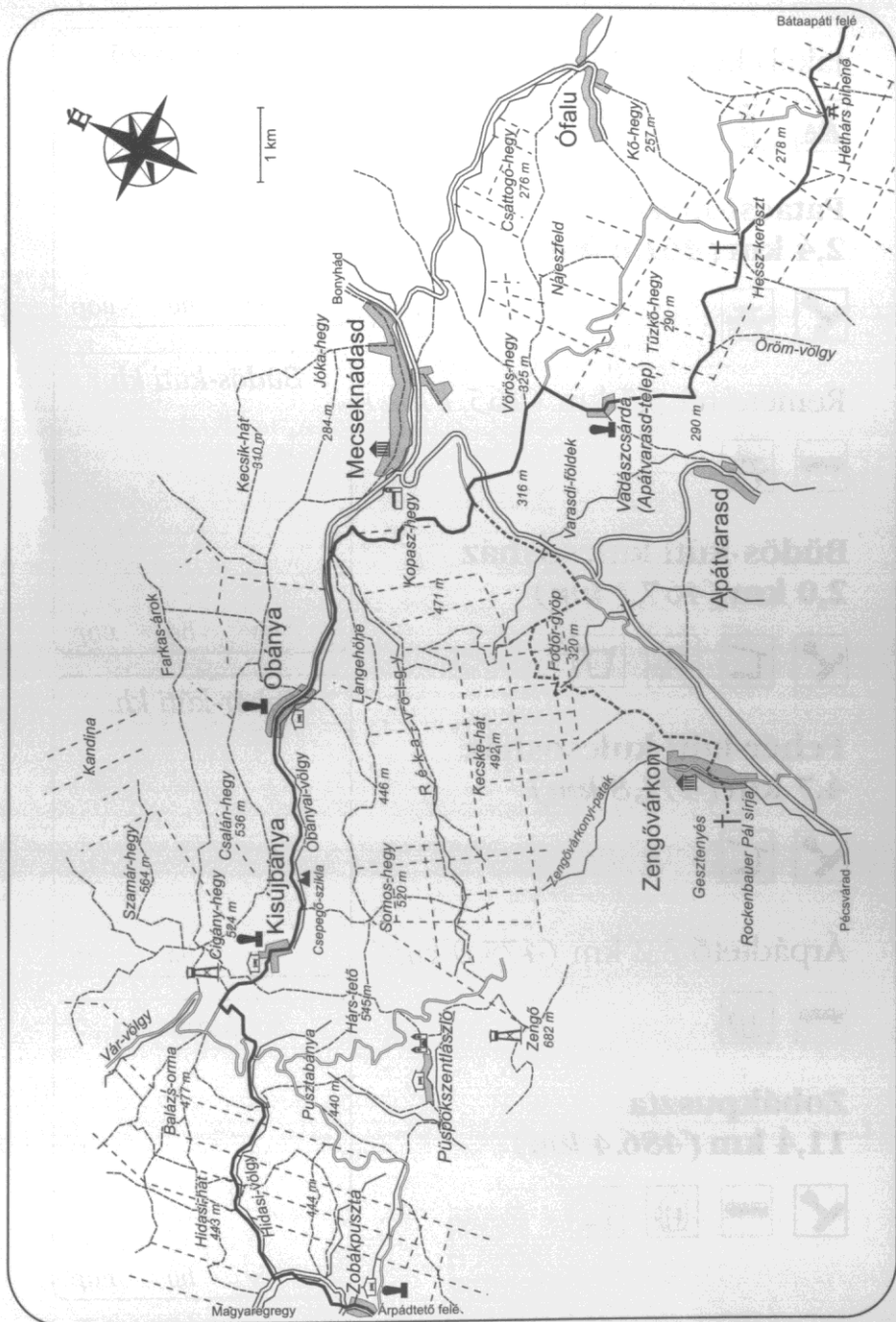
év hó nap

Vadászcsárda
(Apátvarasd-telep)
3,1 km (506,4 km)


























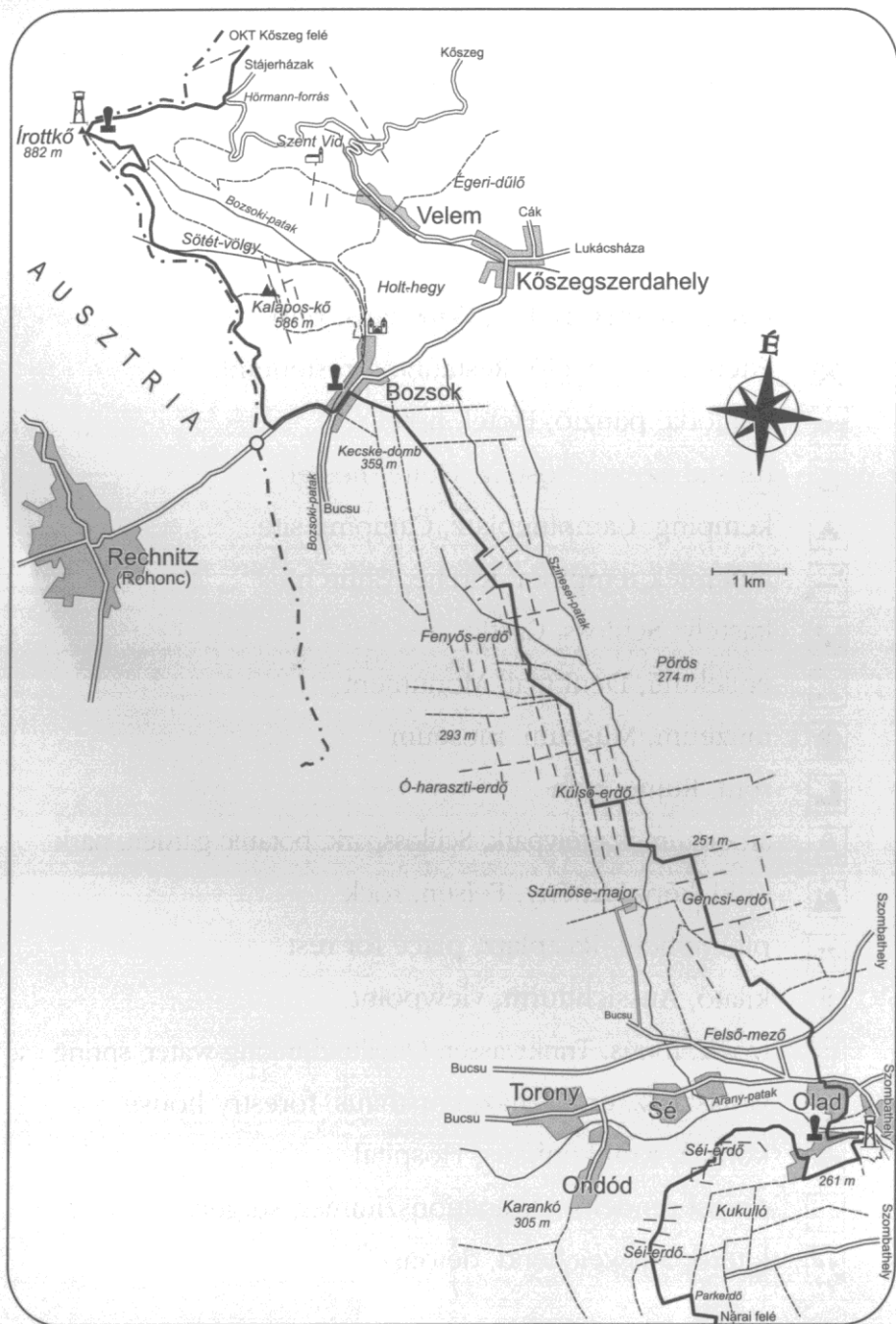
Héthárs pihenő
6,4 km (512,8 km)





JELMAGYARÁZAT, ZEICHENERKLÄRUNG, KEY TO THE SIGNS

-  bélyegzőhely, Kontrolstelle, check point
-  vasút, Eisenbahn, railway
-  keskenyvágányú vasút, Schmalspurbahn, narrow track railway
-  autóbusz, Autobus, autobus
-  büfé, kocsma, Buffet, Wirtshaus, pub
-  étterem, vendéglő, Restaurant, restaurant,
-  szálloda, panzió, Hotel, hotel
-  turistaház, kulcsosház, Hütte, hostel
-  kemping, Campingplatz, Camping site
-  műemlék templom, Kirche, Church,
-  kastély, Schloss, Castle
-  emlékmű, Denkmal, Monument,
-  múzeum, Museum, museum
-  rom, Ruine, ruin
-  arborétum, kastélypark, Schlosspark, botanic garden, park
-  sziklaképződmény, Felsen, rock
-  pihenőhely, Rastplatz, place for rest
-  kilátó, Aussichtturm, viewpoint
-  ivóvíz, forrás, Trinkwasser, Quelle, drinking-water, spring
-  vadászház, erdészház, Forsthaus, forestry house
-  kórház, Krankenhaus, Hospital
-  orvosi rendelő, Ordinationszimmer, surgery
-  kitérő, ausweichend, detour



Jakab-hegy 3,0 km (459,2 km)



Patacsi-mező

Patacsi-mező
2,4 km (461,6 km)



év hó nap

Remete-rét 3,5 km (465,1 km)



Büdös-kúti kh.

Büdös-kúti kulcsosház
2,0 km (467,1 km)



év hó nap

Fehér-kúti kulcsosház
4,7 km (471,8 km)



Fehér-kúti kh.

Árpádtető 3,2 km (475,0 km)



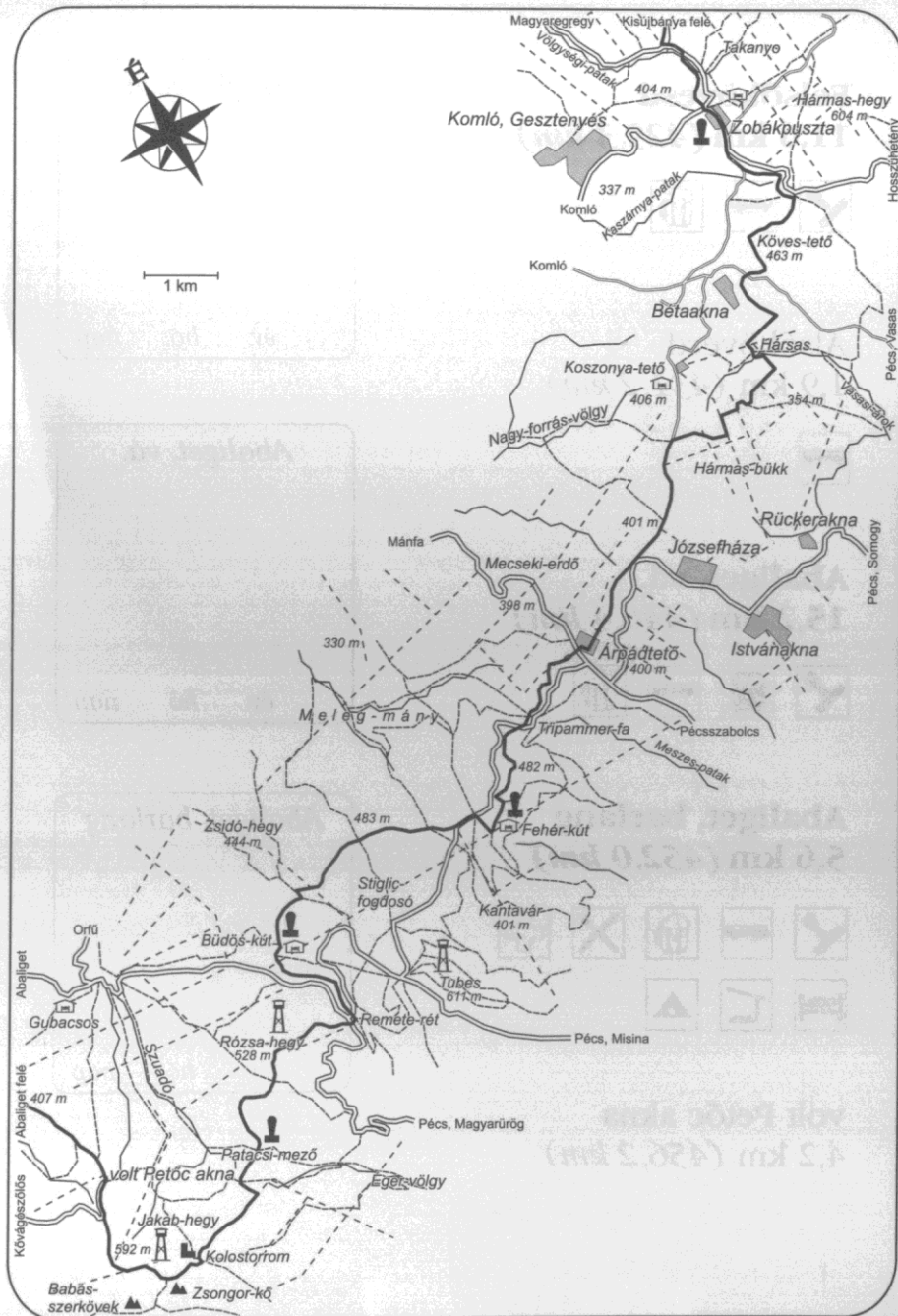
év hó nap

Zobákpusztá
11,4 km (486,4 km)



Zobákpusztá

év hó nap



Írottkő 0,0 km



Írottkő

év hó nap



Kalapos-kő 0,8 km

Bozsok 7,8 km (7,8 km)



Bozsok

év hó nap

Szombathely-Olad 14,6 km (22,4 km)




Szombathely

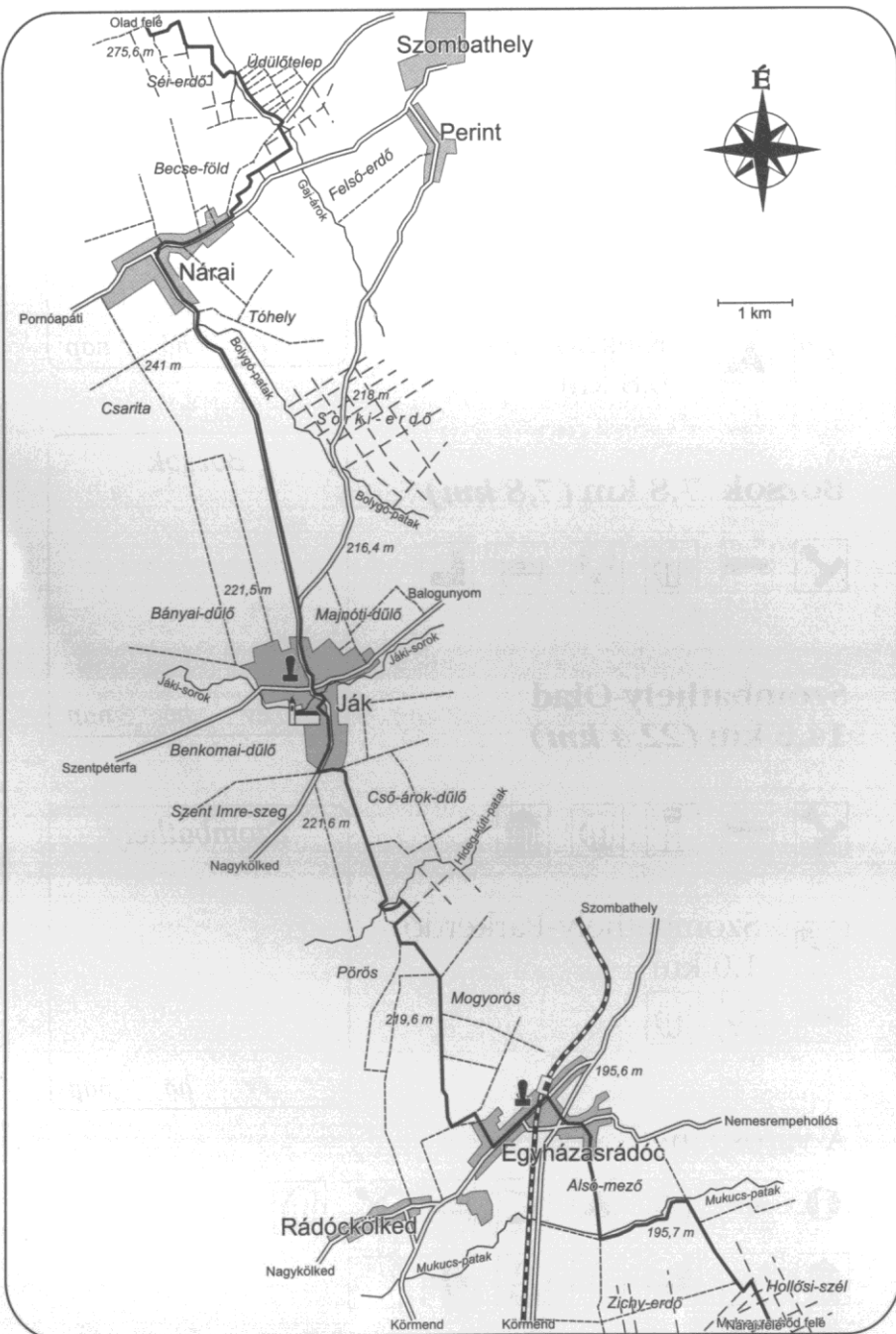
Szombathely-Parkerdő 1,0 km



év hó nap

A városban:





Felsőkövesd
11,6 km (429,3 km)



Felsőkövesd

év hó nap

Alsókövesd
1,9 km (431,2 km)



Abaliget, vá.

Abaliget, vá.
15,2 km (446,4 km)



év hó nap

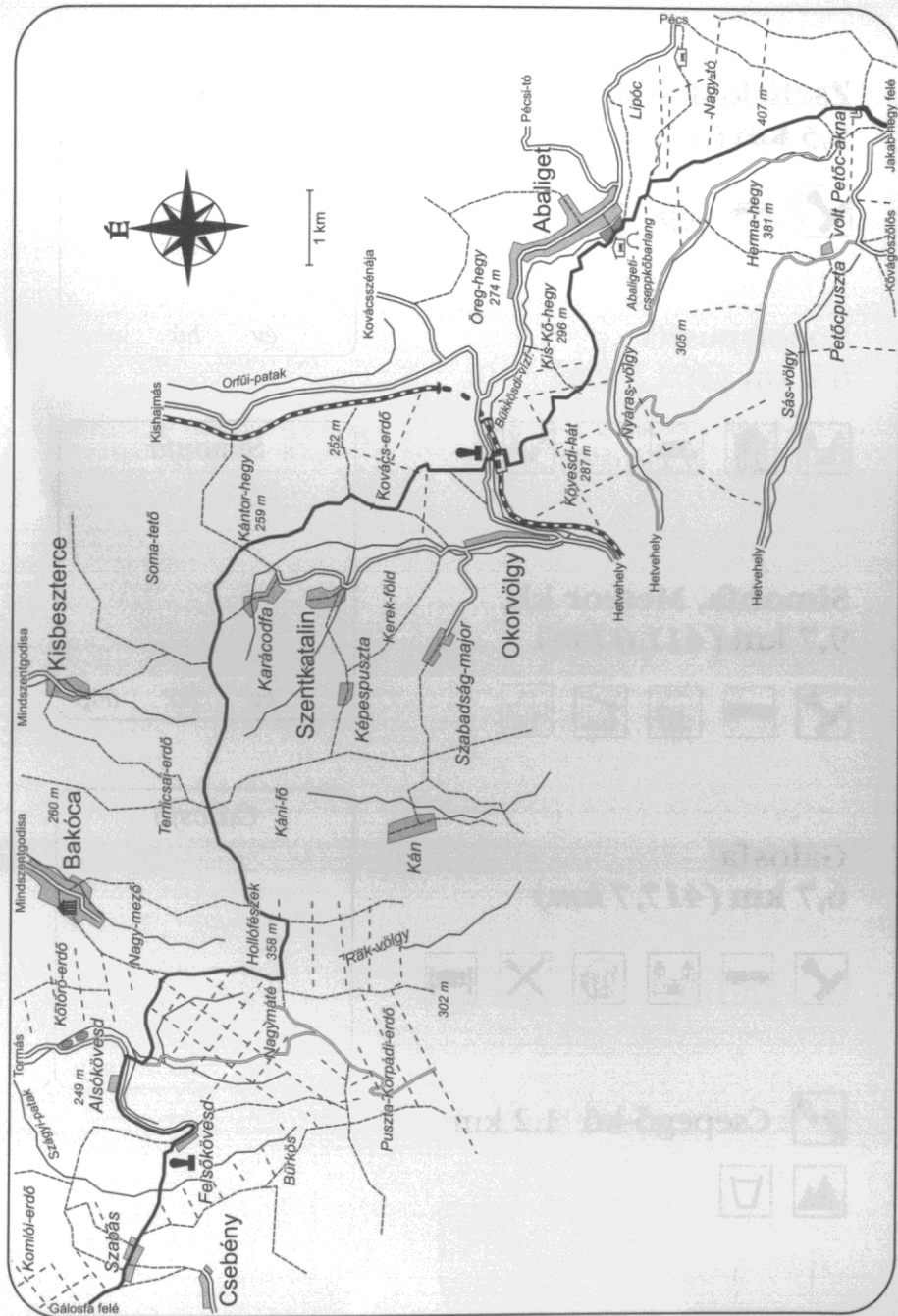
Abaliget, barlang
5,6 km (452,0 km)



Abaliget, barlang

év hó nap


volt Petőc akna
4,2 km (456,2 km)



Nárai 11,5 km (33,9 km)



Ják 6,6 km (40,5 km)



Egyházsrádóc 9,0 km (49,5 km)

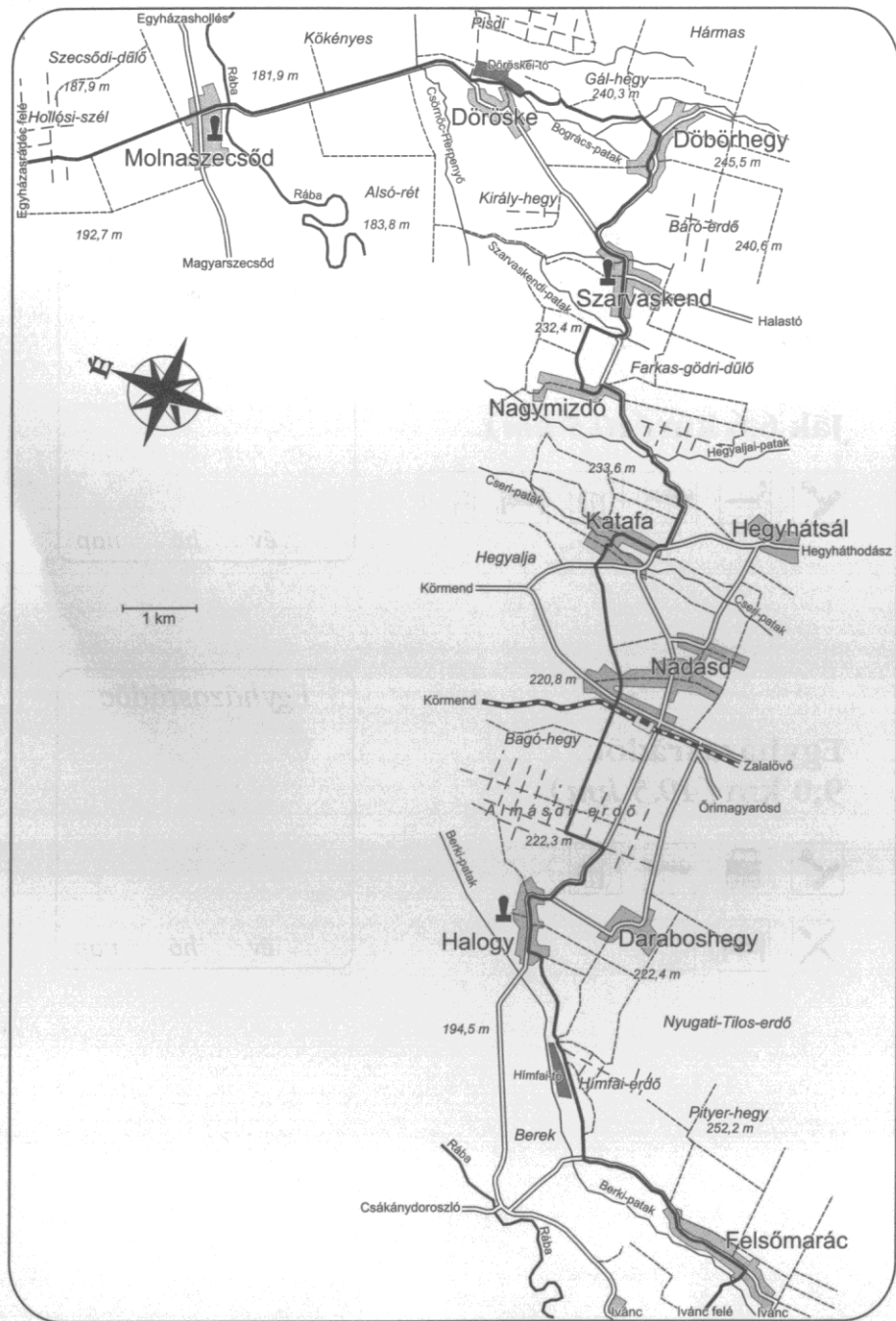


Ják

év hó nap

Egyházsrádóc

év hó nap



Zselickisfalud, Vándor kh.
5,3 km (393,1 km)



Zselickisfalud

év hó nap

Ropolypusztá
8,2 km (401,3 km)



Simonfa

év hó nap

Simonfa, Meteor kh.
9,7 km (411,0 km)



Gálosfa

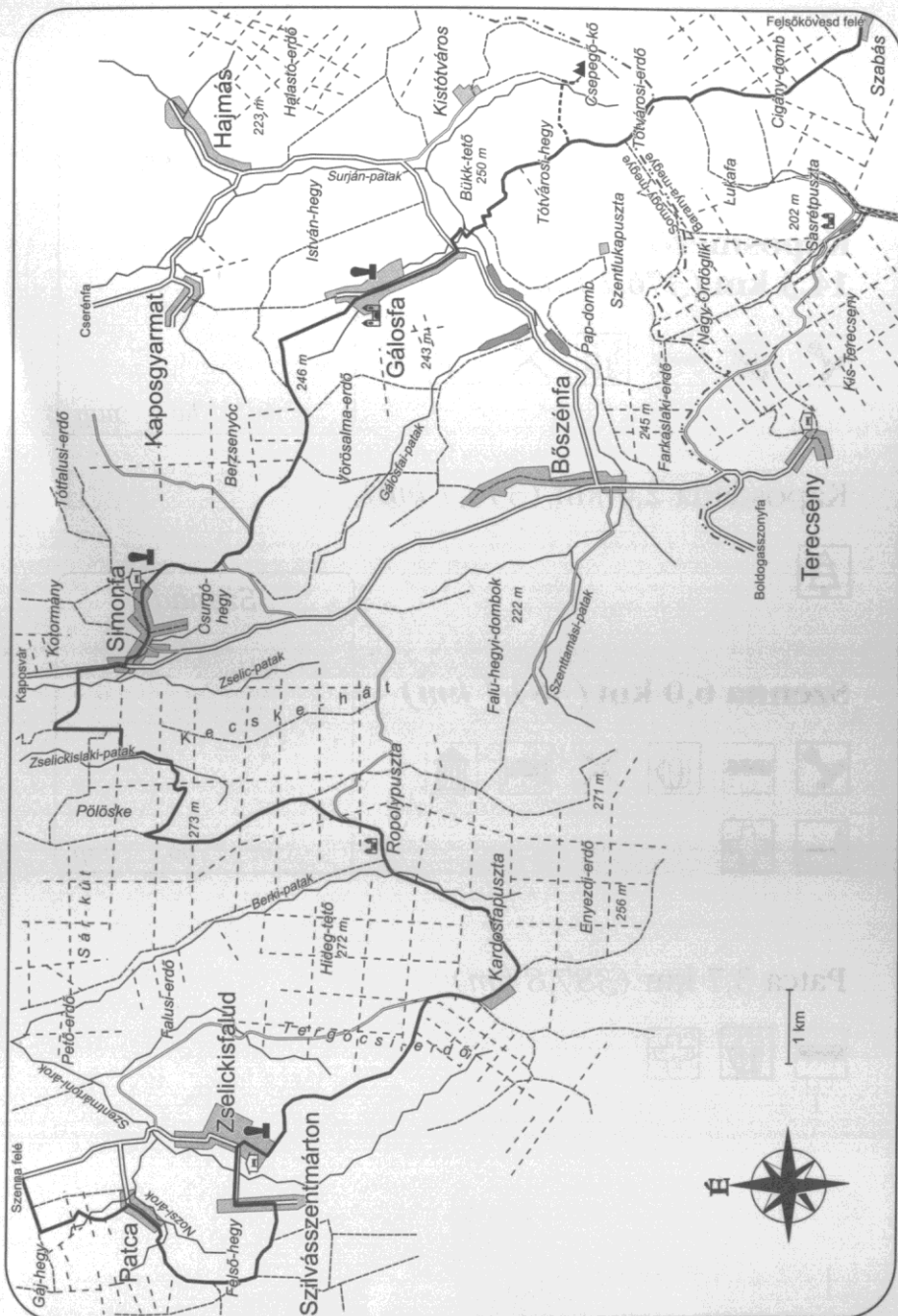
év hó nap

Gálosfa
6,7 km (417,7 km)




Csepegő-kő 1,2 km





Molnaszecsőd 8,0 km (57,5 km)



Döröske 4,7 km (62,2 km)



Döbörhegy 2,8 km (65,0 km)



Szarvaskend 2,8 km (67,8 km)




Nagymizdó 2,7 km (70,5 km)



Katafa 3,2 km (73,7 km)



Nádasd 3,0 km (76,7 km)



Halogy 5,0 km (81,7 km)



Hímfai-tó 2,3 km (84,0 km)



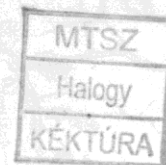
Molnaszecsőd

év hó nap

Szarvaskend

év hó nap

Halogy

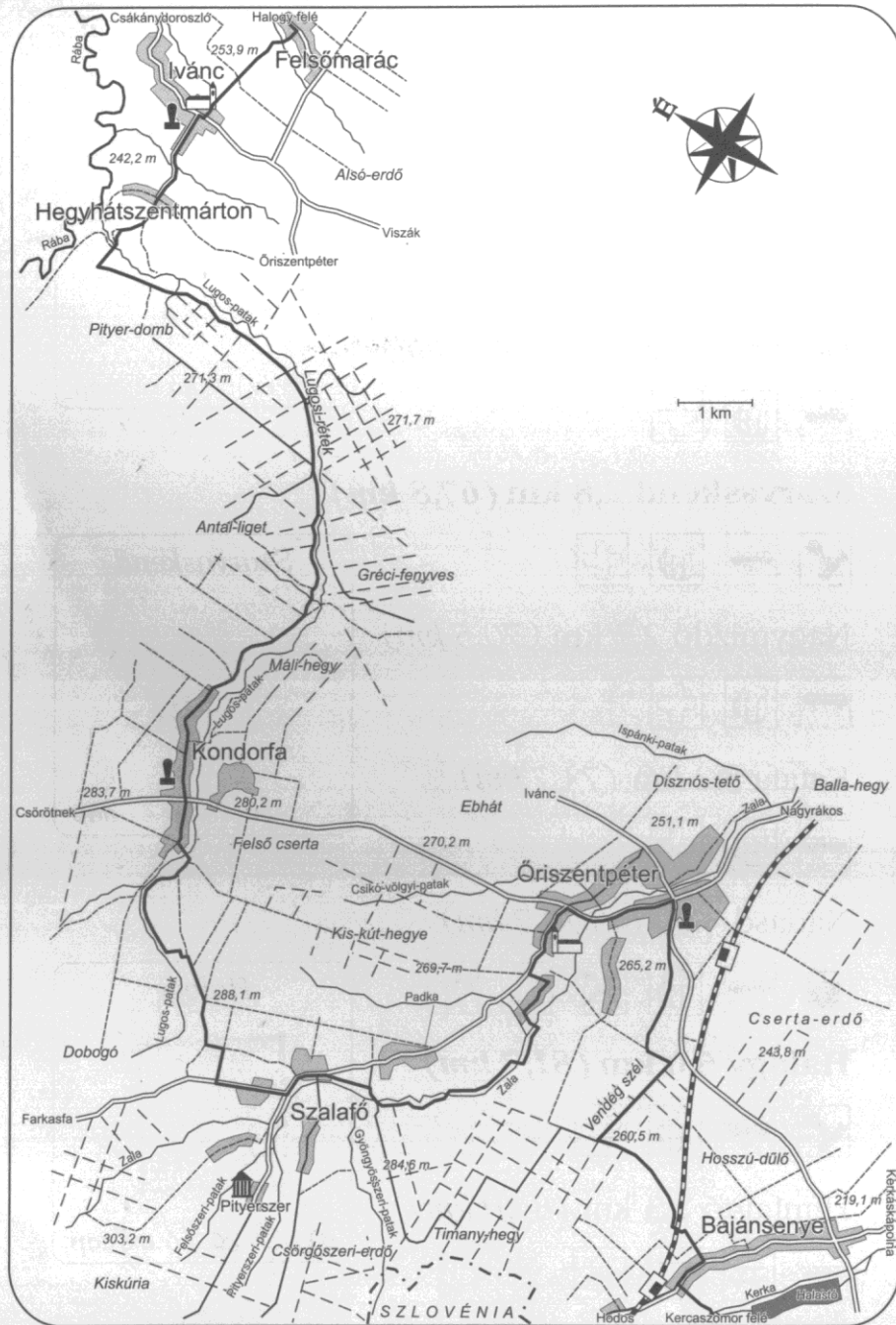


év hó nap

ÁFÉSZ KÖRMEND
79. sz. Élelmiszerbolt
Katafa, Petőfi út 54.

Adószám: 10042164-2-18

07 106 109



Kaposmérő

Kaposmérő
14,3 km (376,1 km)



év hó nap

Kaposdada 2,0 km (348,1 km)



Szenna

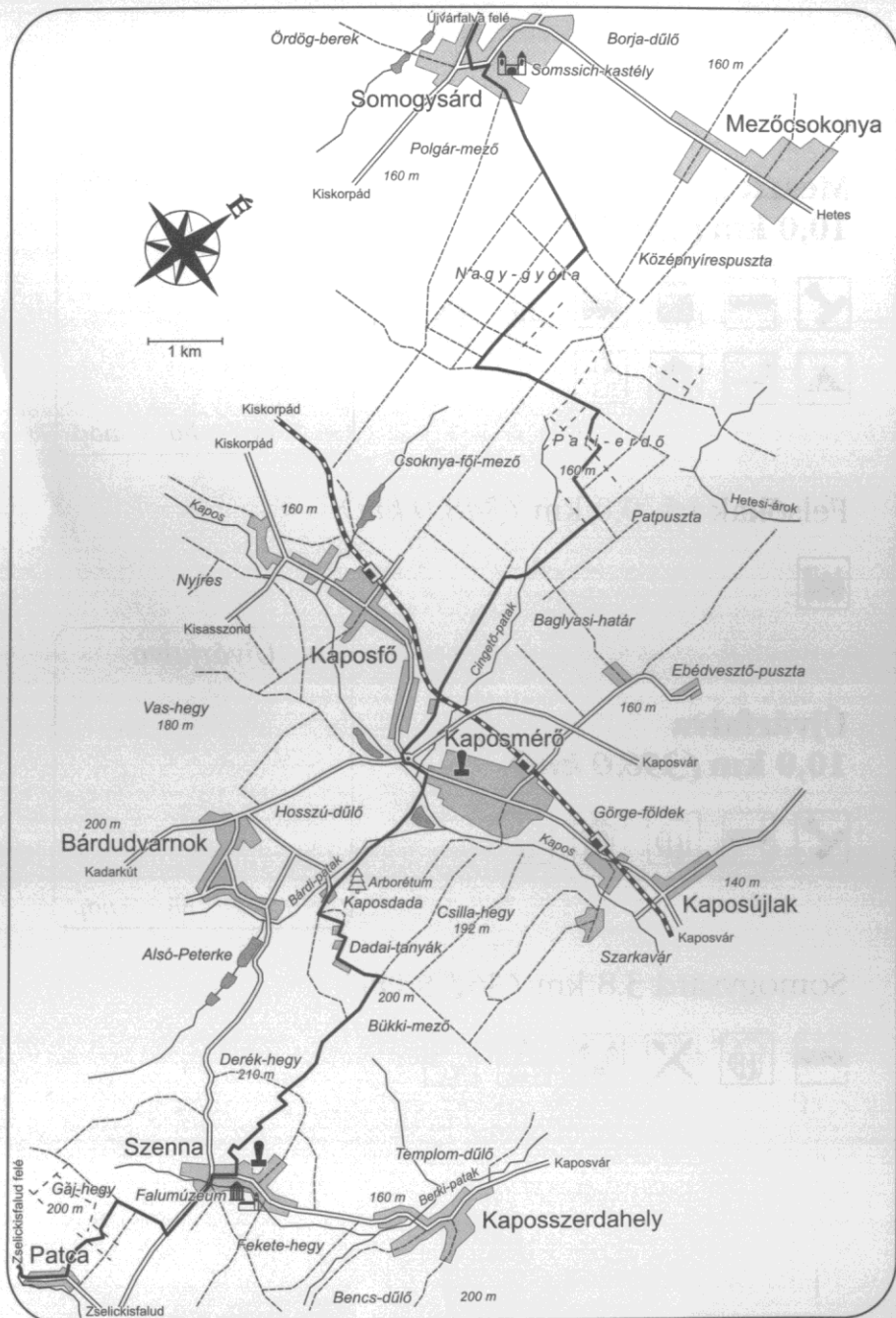
Szenna 6,0 km (384,1 km)



év hó nap

Patca 3,7 km (387,8 km)






Felsőmarác 4,1 km (88,1 km)



Ivánc 1,9 km (90,0 km)



Hegyhátszentmárton
1,4 km (91,4 km)



Kondorfa
12,0 km (103,4 km)



Szalafő 6,5 km (109,9 km)



Őriszentpéter
7,9 km (117,8 km)



Bajánsenye 6,4 km (124,2 km)



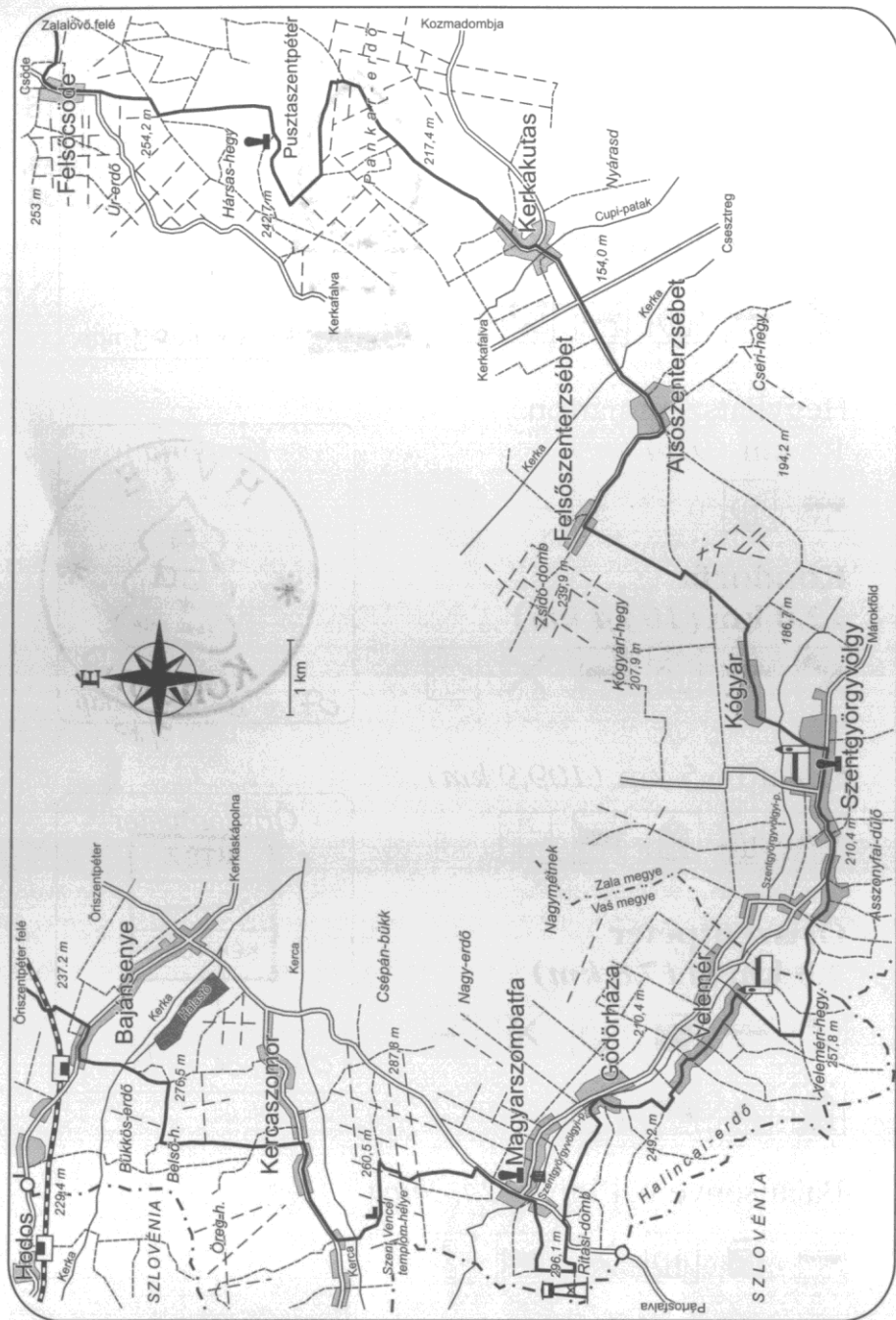
Ivánc

év hó nap

Kondorfa

Őriszentpéter

év hó nap



Mesztegyő
10,0 km (339,0 km)



Mesztegyő, tájház

év hó nap

Felsőkak vá. 9,0 km (348,0 km)



Újvárfalva
10,0 km (358,0 km)

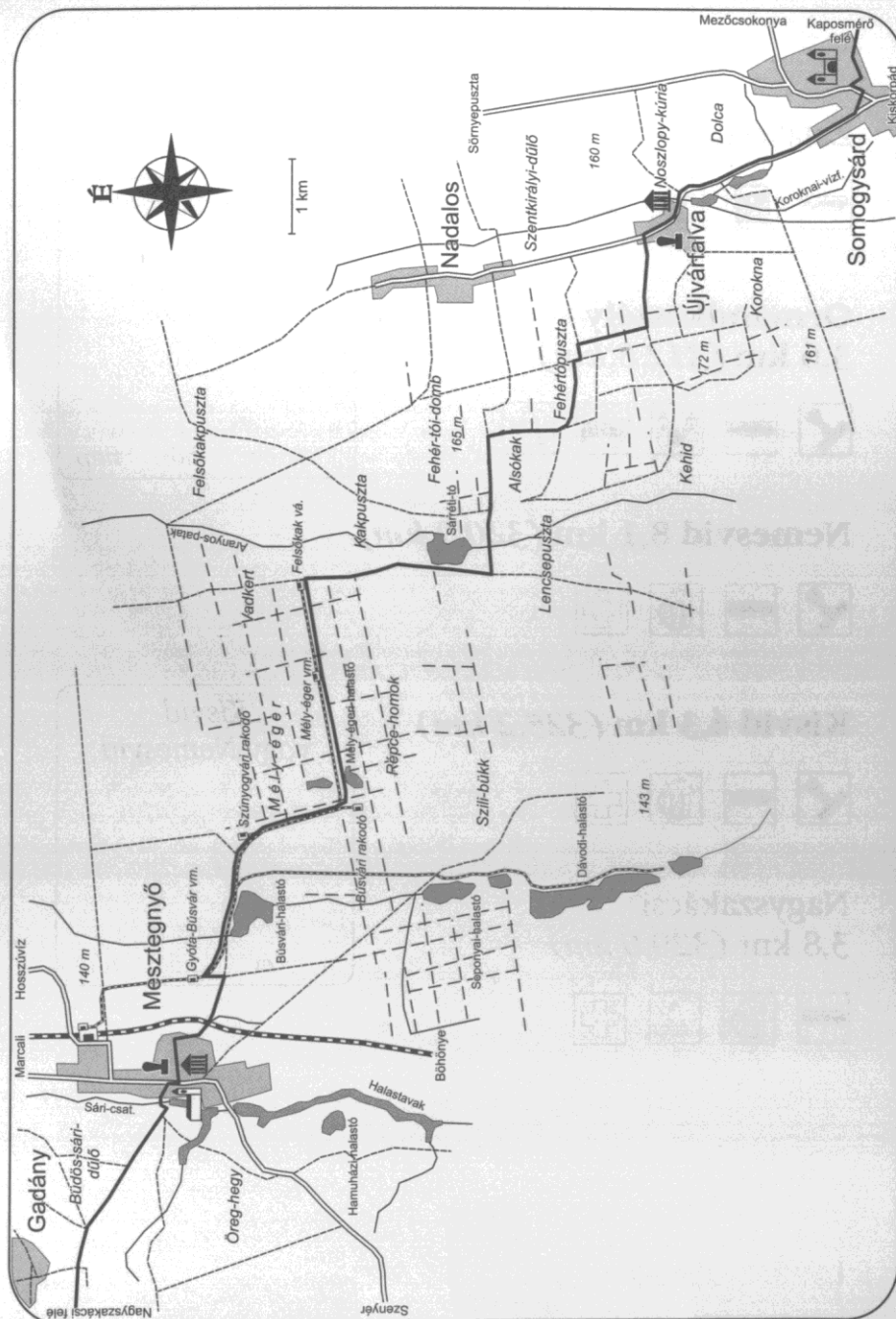


Újvárfalva

év hó nap

Somogyárd 3,8 km (361,8 km)





Kercaszomor
4,8 km (129,0 km)



Magyarszombatfa

Magyarszombatfa
5,6 km (134,6 km)



év hó nap

Gödörháza 4,2 km (138,8 km)



Szentgyörgyvölgy

Velemér 2,5 km (141,3 km)



Szentgyörgyvölgy
5,6 km (146,9 km)



év hó nap

Felsőszenterzsébet 5,1 km (152,0 km)



Pusztaszentpéter

Alsószenterzsébet
2,2 km (154,2 km)

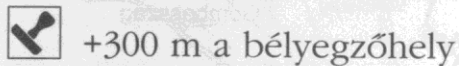


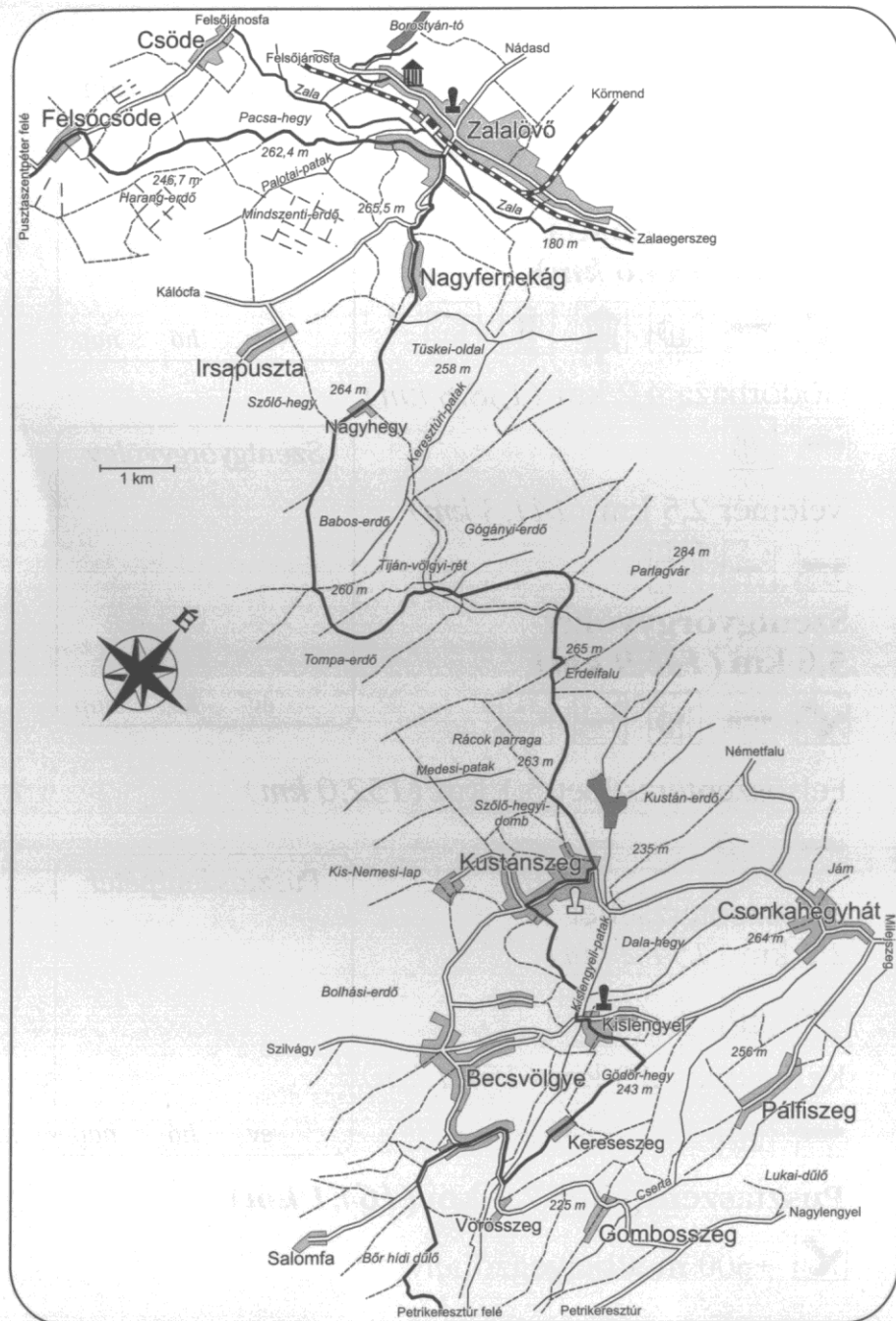
Kerkakutas 2,9 km (157,1 km)



év hó nap

Pusztaszentpéter 7,0 km (164,1 km)





Zalakomár 4,3 km (309,2 km)



Ormándkastély

Ormándkastély
3,6 km (312,8 km)



év hó nap

Nemesvid 8,1 km (320,9 km)



Kisvid 4,3 km (325,2 km)

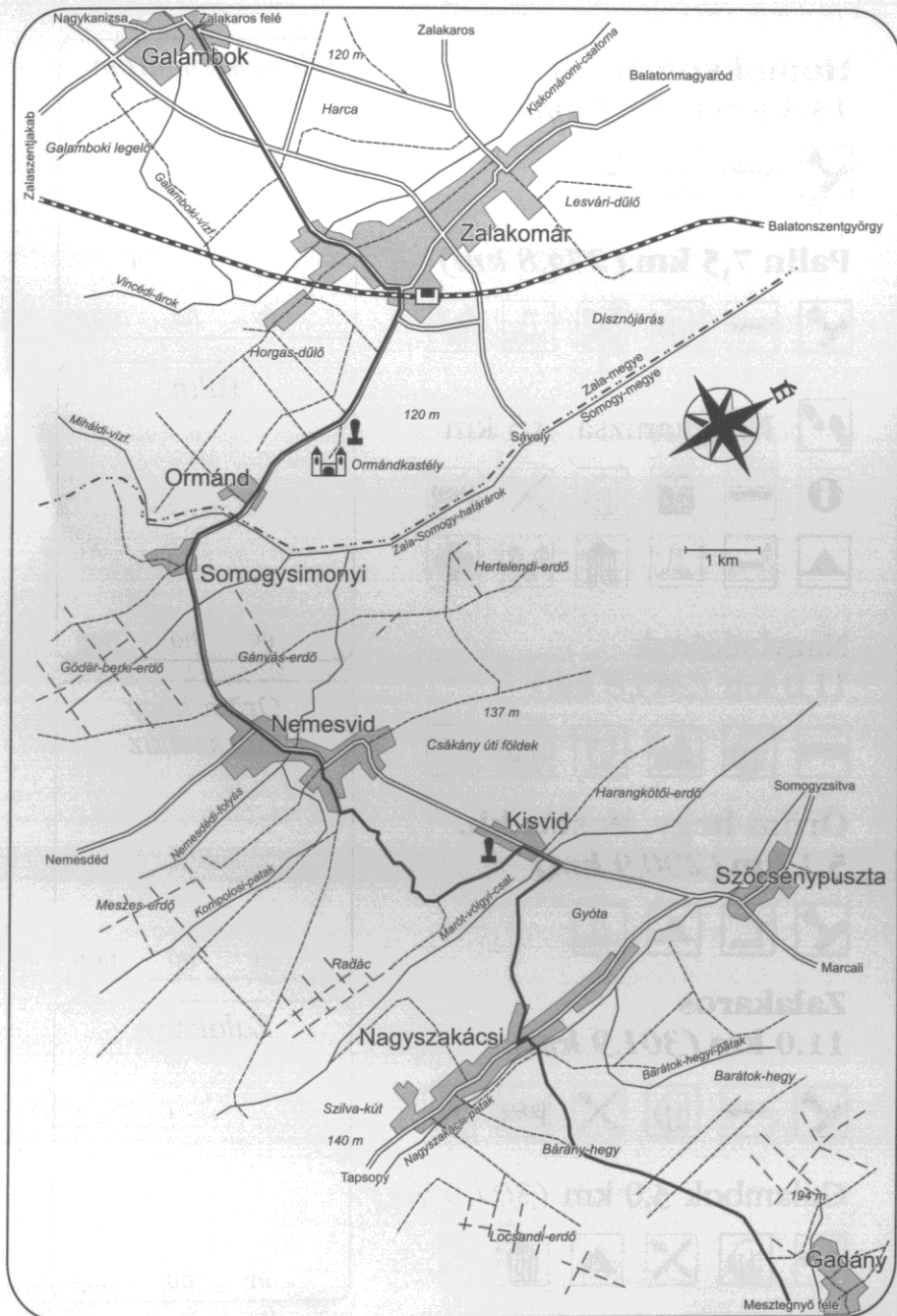


Kisvid
vagy Nemesvid

Nagyszakácsi
3,8 km (329,0 km)



év hó nap



Felsőcsöde 3,4 km (167,5 km)



Zalalövő

év hó nap

Zalalövő 6,3 km (173,8 km)



Kustánszeg 16,3 km (190,1 km)



**Kislengyel
vagy Kustánszeg**

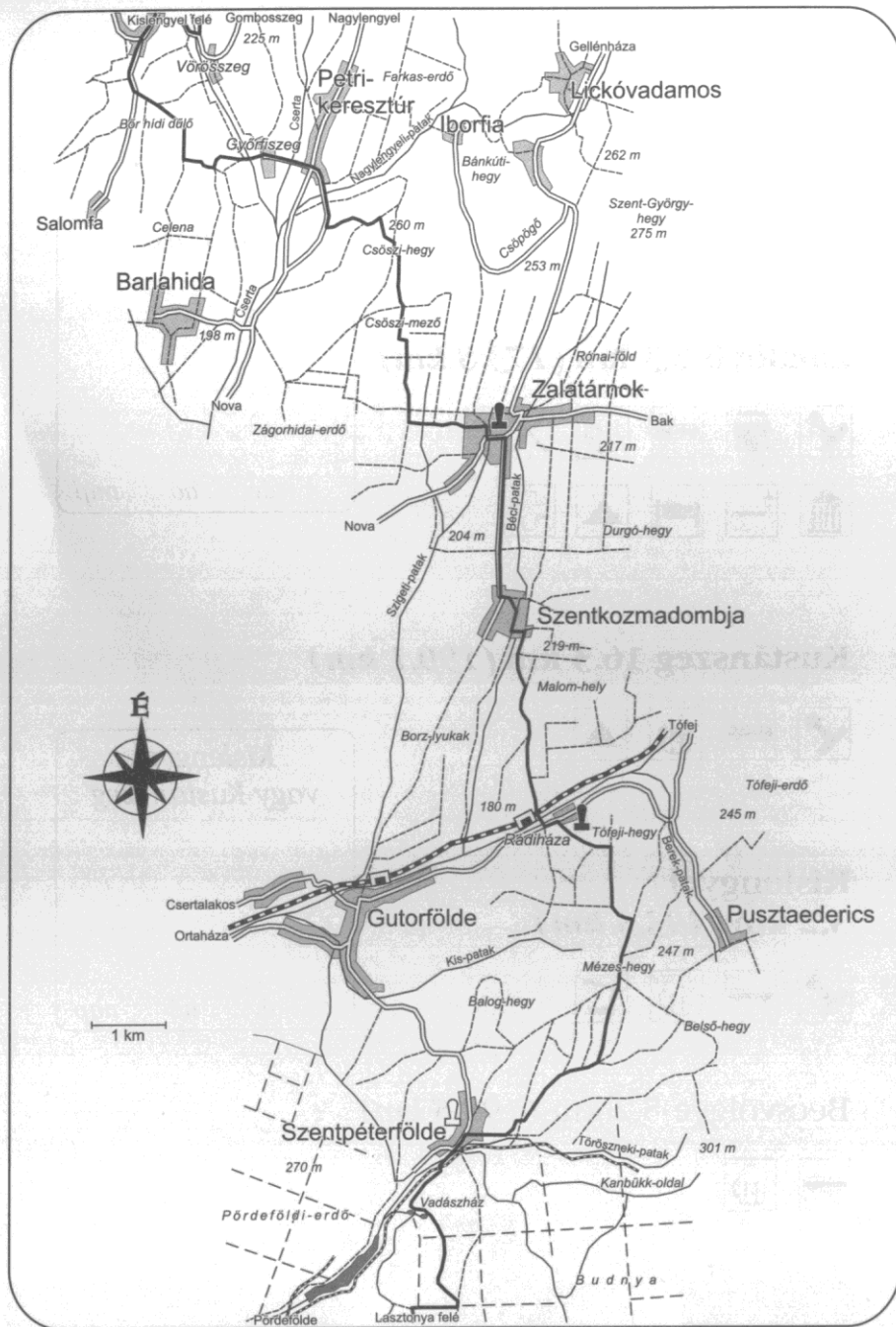
év hó nap

Kislengyel
3,2 km (193,3 km)



Becsvölgye 5,2 km (198,5 km)





Homokkomárom
13,3 km (267,3 km)



Palin 7,5 km (274,8 km)



Nagykanizsa 4,5 km



Nagybakónak
11,0 km (285,8 km)



Öröm-hegy, Postás kh.
5,1 km (290,9 km)



Zalakaros
11,0 km (301,9 km)



Galambok 3,0 km (304,9 km)



Homokkomárom

év hó nap

Palin

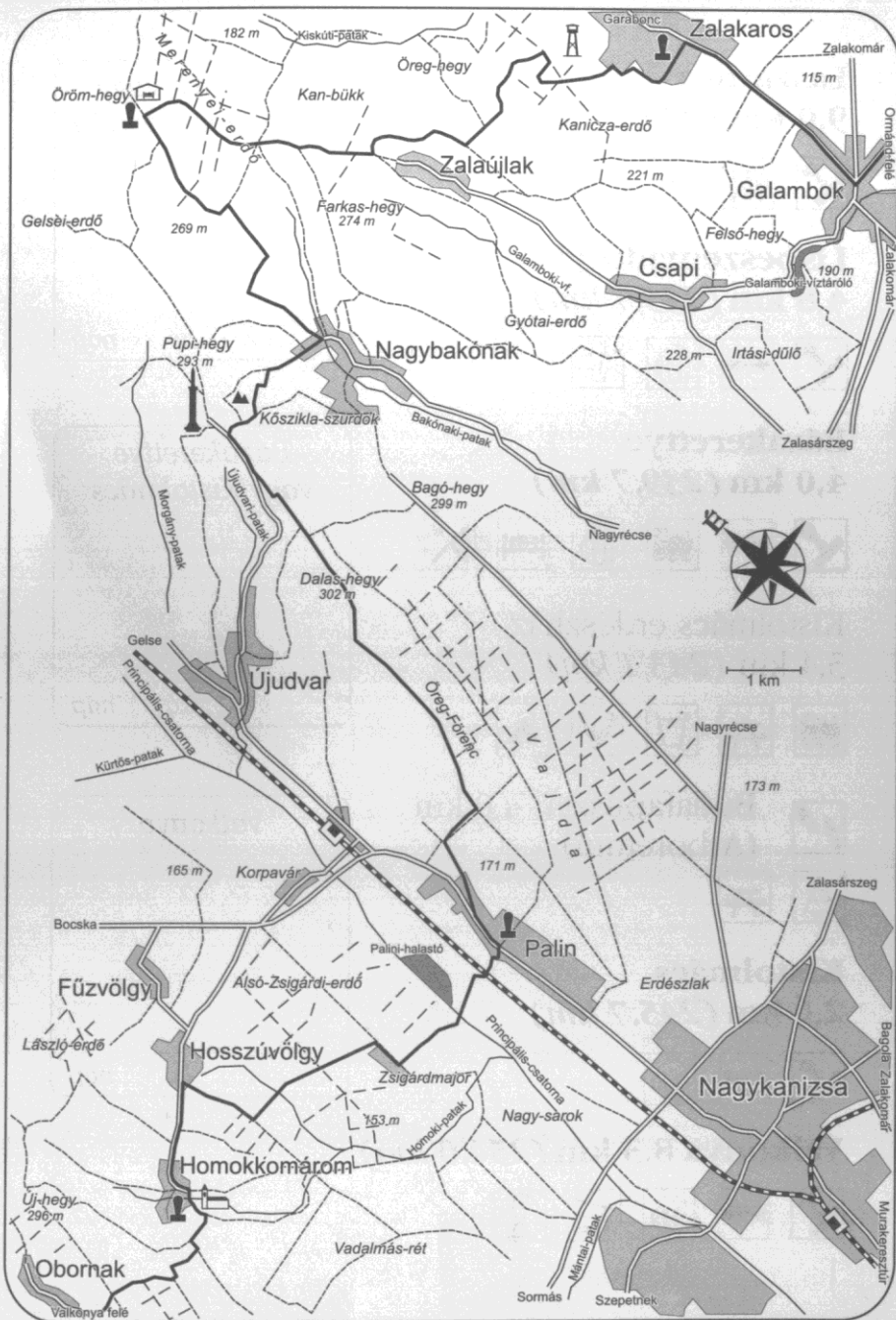
év hó nap

Öröm-hegy kulcsosház

év hó nap

Zalakaros

év hó nap



Petrikeresztúr 4,3 km (202,8 km)



Zalatárnok

Zalatárnok
6,5 km (209,3 km)



év hó nap

Szentkozmadombja 2,2 km (211,5 km)



Rádiháza
vagy Szentpéterföldre

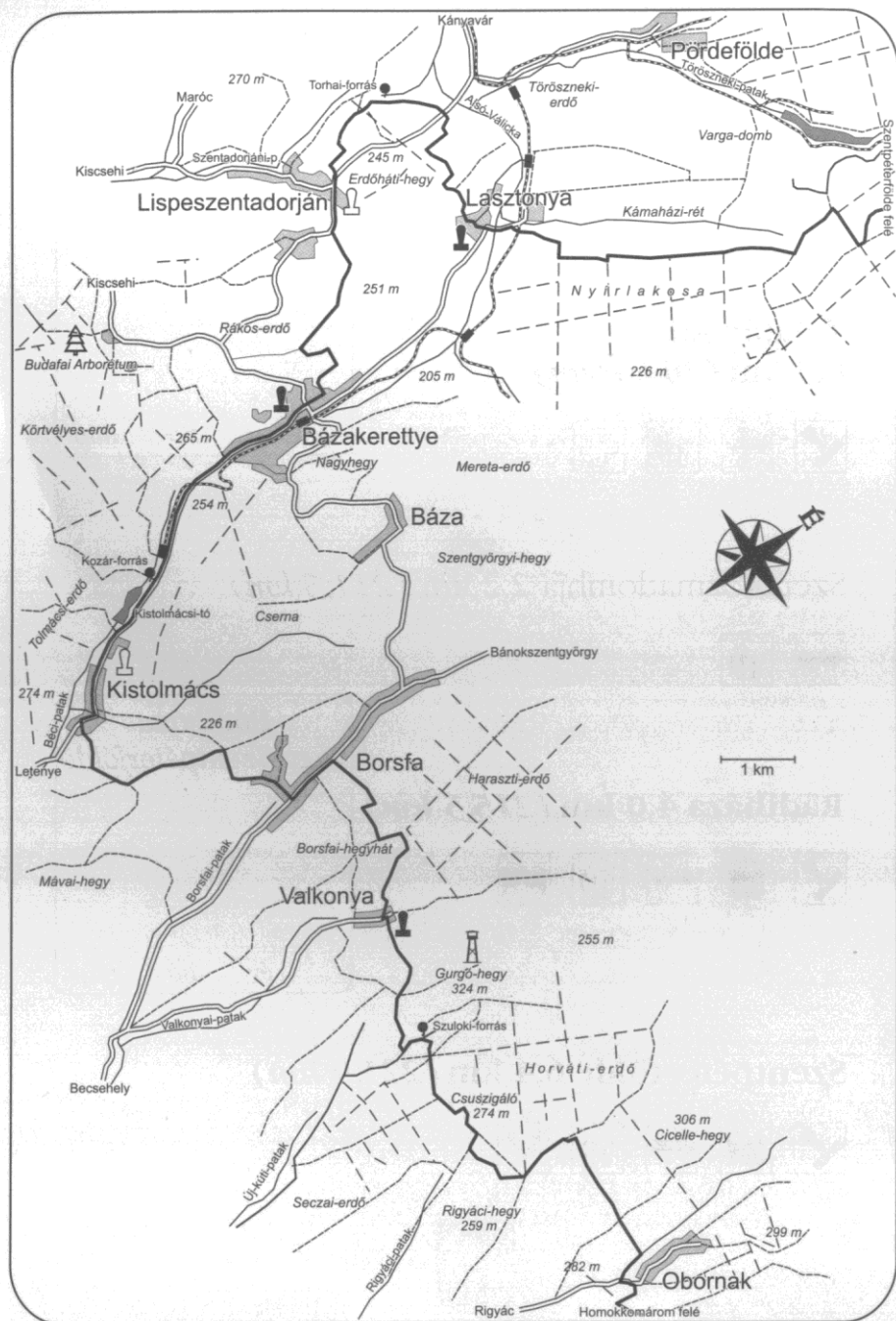
Rádiháza 4,0 km (215,5 km)



év hó nap

Szentpéterföldre 6,4 km (221,9 km)





Lasztonya
9,0 km (230,9 km)



*Lasztonya vagy
Lispeszentadorján*

Lispeszentadorján
4,8 km (235,7 km)



év hó nap

Bázakerettye
4,0 km (239,7 km)



*Bázakerettye
vagy Kistolmács*

Kistolmács erdészház
3,4 km (243,1 km)



év hó nap

Budafapuszta (Arborétum)
4,0 km



Kistolmács
2,6 km (245,7 km)



év hó nap

Valkonya 8,3 km (254,0 km)



