

Krkonošská sezona

Zajímavosti
a užitečné rady
pro návštěvníky Krkonoš



Pěšky, na kole i cyklobusem... pěknou přírodou s dobrou náladou

Vydejte se s námi... bohatou historií zdejšího života a kouzelnou krajinou...
...nejen za poučením...



- ▶ Významné osobnosti regionu
- ▶ Aktivně ve volném čase
- ▶ Cyklobusy prospěšné všem



- ▶ Veletržní prezentace v novém
- ▶ Jilemský spolek
- ▶ Poznejte památné stromy



Tento projekt byl spolufinancován z prostředků Královéhradeckého a Libereckého kraje.



Veletržní prezentace v novém

Expozice Královéhradeckého kraje, resp. turistického regionu Krkonoše a Podkrkonoší, se letos oděla do společného „hávu“

Krkonoše – svazek měst a obcí, v úzké spolupráci s kolegy ze zdejších informačních center, připravili propagaci a prezentaci nejvyššího českého pohorí. V kalendáři je každoročně červeně zaškrtnut termín brněnského veletrhu českých destinací „Region-tour“. Letos ve dnech 15.–18. ledna 2009. Stejně podrobné informace v totožném termínu získali návštěvníci v holandském Utrechtu. Koncem ledna vycestovali zástupci Krkonoše k prezentaci do Drážďan a začátkem

Pro potřeby tuzemských veletrhů byla v Brně na veletrhu CR Regiontour poprvé představena dvoupodlažní expozice s velkým výstavním prostorem, financovaná z rozpočtu Královéhradeckého kraje. Dominantní motiv tvoří model nejvyšší hory Čech Sněžky. V těsné blízkosti jejího vrcholu je v sedačkové lanovce zavěšena figurína lyžaře. Pod společnou střechou zakrývající 182 m² se schází zástupci turistických regionů: Krkonoše + Podkrkonoší, Orlické hory + Podorlicko, Hradecko, Kladské pomezí a Královéhradecký kraj a několik doprovodných programů. Patří mezi ně výroba vánočních ozdob, šperků, trubiček. Vystaveny byly panely s fotografiemi a videoprodukce. Mimořádným hostem veletrhu byl krásný exemplář orla skalního.

Foto: Daniela Roudná.



Spoluvystavujícím partnerem veletrhu Regiontour v Brně bylo Podzvičinsko společně s městy Hořice a Dvůr Králové, ZOO Dvůr Králové a Anenskými slatinými lázněmi a.s. Doprovodný program letos představovala firma Právě Hořícké Trubičky s.r.o., Firma Rautis z Poniklé s vánočními perličkovými ozdobami a sl. Daniela Roudná se svými ručně vyráběnými měděnými šperky. Expozici Královéhradeckého kraje navštívil Bc. Lubomír Franc, hejtmán Královéhradeckého kraje.

Foto: Jan Petera.

února do Hamburku. Ve dnech 5.–8. února „vyjely“ Krkonoše a Podkrkonoší do Prahy na Holiday World. Ve stejném termínu do Wrocławu v Polsku na 1. ročník Miedzynarodowego

targu turystycznego. Březnové termíny byly ve znamení veletržních výstav v Berlíně (11.–15.3.), Ostravě (13.–15.3.) a Wrocławu (27.–29.3.). Letos poprvé byl v tuzemsku vyzkoušen nový model prezentace turistických

regionů ležících v Královéhradeckém a Libereckém kraji. Spočívá ve zjednodušení administrativy a financování ze strany obou krajů, na jejichž území se region Krkonoše rozkládá. **Michal Vávra, ze Svazku měst a obcí, doplnil:** „Je to logické vyústění vývoje věcí. Vrchlabí, jako sídlo Svazku měst a obcí leží na území Královéhradeckého kraje. Turnov, jako centrum Českého ráje, je zase na území kraje Libereckého. Chceme prvoplánově na jednom stánku prezentovat každý turistický region jako celek bez ohledu na krajské hranice. Liberecký kraj proto prezentuje Český ráj, Jizerské hory, Českolipsko. Královéhradecký kraj: Krkonoše + Podkrkonoší, Orlické hory + Podorlicko, Kladské pomezí (Náchodsko) a Hradecko. Zároveň však všemožně podporujeme naprosté sousedství obou expozic, aby bylo všem návštěvníkům již na první pohled zřejmé, že k sobě přirozeným způsobem patří a vzájemně úzce spolupracují.“

Veletržní expozice Královéhradeckého kraje, potažmo Turistického regionu Krkonoše a Podkrkonoší.



30.000 návštěvníků ve RTIC

Regionální turistické informační centrum Krkonoše (RTIC) se sídlem ve Vrchlabí je organizací pečující o tok informací z celých Krkonoš. Slouží obyvatelům a návštěvníkům, s cílem podpořit rozvoj turismu v nejvyšších českých horách. Garantem poskytovaných služeb je regionální organizace cestovního ruchu Krkonoše – svazek měst a obcí. Infocentrum naleznete v přímém radnice - rohové budovy Městského úřadu ve Vrchlabí, na Krkonošské ulici ústící na hlavní náměstí.

Jan Sobotka, starosta Vrchlabí a předseda Krkonoše – svazku měst a obcí, Klára Kroupová, ředitelka Regionálního turistického informačního centra s kolektivem pracovníků, ve čtvrtek 7. května 2009 přivítali 30.000 návštěvníka, respektive návštěvnici paní Janu Paskovou z Vrchlabí. Byla odměněna hodnotnými dárky (figurkou Krkonoše, medicínalním bylinkovým vínem, domácí bábovkou a propagačními materiály). Na dotaz proč zavítala do informačního centra, odpověděla s úsměvem, že přišla vybrat pozornost pro svoji kamarádku.

Z denních statistik pracoviště vyplývá, že během loňských letních prázdnin informační kancelář na hlavní třídě navštívilo 45% českých hovořících turistů, 55% klientů bylo ze zahraničí. V průběhu právě uplynulé zimní sezony 2008/2009 navštívilo infocentrum 65% českých hovořících a 35% zahraničních turistů.



Jana Pasková, Vrchlabí.

Vážení čtenáři Krkonošské sezony, milí návštěvníci a spoluobčané,

držíte v rukou další turistické noviny vydané Svazkem měst a obcí Krkonoše. Nabízí zajímavé informace o prostředí, ve kterém můžete ke sportu i poznání prožít svůj volný čas. Pokud se s Krkonošskou sezónou setkáváte poprvé, je nám ctí vám ji představit. Jestli je vám titul známý, věříme, že vás i toto vydání obohatí.

V klidu a s chutí využijte širokou paletu příležitostí, kterou Krkonoše a Podkrkonoší nabízí pro zábavu i sport. Buďte pozorní ke zdejší přírodě. Ať je váš aktivní odpočinek při turistických výšlapech, jízdě na kole nebo jiné relaxaci, podle vašich představ a přání.

*Přejeme vám klidný a příjemný pobyt
Krkonoše – svazek čtyřiceti měst a obcí*

Benecko, Bukovina u Čisté, Čermná, Černý Důl, Dolní Branná, Dolní Dvůr, Dolní Kalná, Dolní Lánov, Harrachov, Horní Branná, Horní Kalná, Horní Maršov, Hostinné, Jablonec nad Jizerou, Janské Lázně, Jilemnice, Jestřabí v Krkonoších, Klášterská Lhota, Kořenov, Košťálov, Kunčice nad Labem, Lánov, Malá Úpa, Martinice v Krkonoších, Mladé Buky, Paseky nad Jizerou, Pec pod Sněžkou, Poniklá, Prosečné, Rokytnice nad Jizerou, Roztoky u Jilemnice, Rudník, Strážné, Studenec, Svoboda nad Úpou, Špindlerův Mlýn, Vítkovice, Vrchlabí, Vysoké nad Jizerou, Žacléř.

Třetí nejlepší jsou Krkonoše

Český statistický úřad (ČSU), státní agentura CzechTourism a další odborné instituce se pravidelně zabývají zjištěním, jak je na tom naše republika z hlediska turistické návštěvnosti. Nejen o věci nahlédnout do tabulek, porovnat čísla a zjistit, že turistický region Krkonoše je trvale na předních místech oblíbenosti jak u českých, tak zahraničních návštěvníků.

Patnáct turistických regionů v rámci České republiky bylo, na základě jednání, vymezeno v letech 1998/9. Jsou definovány jako území, pro které je typický určitý druh cestovního ruchu. Ten pak jednotlivé prvky dané oblasti spojuje a sjednocuje. Zároveň však i odlišuje od ostatních. Hlavní význam turistických regionů spočívá v možnosti ucelené prezentace. Má sloužit především k propagaci Česka v zahraničí, ale i podpoře domácího turismu.

Z podkladů ČSU z kapitoly celkového počtu přenocování zahraničních hostů podle jednotlivých turistických regionů,



Sestava Rady Svazku Krkonoše: druhá řada, na snímku zleva: Bc. Karel Klíma - starosta Hostinného, Miroslav Vlasák - starosta Žacléře, Václav Nosek - starosta Jablonce nad Jizerou, JUDr. Přemek Vodsedláček - místopředseda Harrachova, Ing. Zdeněk Kraus - starosta Černého Dolu, Ing. Jiří Vancí - starosta Lánova. Přední řada zleva: Ing. Jan Sobotka - starosta Vrchlabí a předseda Svazku Krkonoš, Lenka Cincibusová - starostka Košťálova, Ing. Jana Čechová - místopředsedkyně Jilemnice, Ing. Václav Němec - starosta Janských Lázní. Foto: Kamila Antošová

vyplývá, že nejvyšší počet příjezdů hostů i jejich přenocování má trvale turistický region Praha, který územím koresponduje s hlavním městem. Druhý nejvyšší počet přenocování zahraničních hostů

mají západočeské lázně a za nimi ihned následují Krkonoše.

Ing. Jan Sobotka, předseda Krkonoše – svazku měst a obcí, doplnil: „Pro náš region je to povzbuzující výsledek, který svědčí o tom, že si stále udržujeme postavení na špičce tohoto hospodářského odvětví. Zároveň je to však i výzva k dalšímu vylepšení zdejší infrastruktury, pestrosti a kvality služeb. Je totiž evidentní, že ani tuzemská a zahraniční konkurence nespí. Svazek Krkonoše se tradičně zaměřuje hlavně na společnou propagaci a veřejné neziskové projekty jako jsou cyklobusy, turistické noviny, běžecské lyžařské trasy, cykloznačení a podobně. Bez pokračující trvalé, účinné a soustředěné podpory Královéhradeckého a Libereckého kraje, státu i místních podnikatelů se však Krkonoše nemohou obejít.“

Kalendář očekávaných událostí 2009

S cílem zviditelnit českou i polskou část Krkonoše a Podkrkonoší, byl v jednotném grafickém stylu Svazku Krkonoš vydán Kalendář očekávaných událostí. Jednoduchá forma propagačního materiálu, avizující místní folklórní a lidové svátky, odkazy na dny s tradičními řemesly, poutě, pivní slavnosti, přehled dalších kulturních a společenských událostí pořádaných v turistickém regionu Krkonoše.

Tiskovina je určena nejenom marketingovým pracovníkům cestovních kanceláří, kteří s jednoletým předstihem tvoří pobytové a poznávací programy pro klienty, ale je vhodným suvenýrem, který si host odveze domů jako připomínku zajímavých kulturních a sportovních akcí. Kalendář očekávaných událostí získáte zdarma v krkonošských infocentrech.

Ředitel krkonošského svazku měst a obcí **Michal Vávra k tomu řekl:** „Vydání

obdobného kalendáře pro loňský rok mělo u pracovníků v cestovním ruchu a hlavně u turistů i místních obyvatel velmi dobrou odezvu.“ **Klára Kroupová, ředitelka Regionálního turistického**



Kalendář očekávaných událostí 2009.

informačního centra Krkonoše se sídlem ve Vrchlabí, doplnila: „Přivítáme, když nás o svých akcích budou na příští rok včas informovat i další pořadatelé. Je to účinná a bezplatná příležitost jak zvýšit oblibu a návštěvnost regionu. Kontaktní e-mail: info@krkonose.eu“.

Krkonošské cyklobusy

za sezonu (od června do září) najedou celkem 59 832 km. Je to 1,5 x cesta kolem rovníku na zeměkouli. Zastavují ve 38 obcích. Lidé do nich mohou nastoupit na 123 autobusových zastávkách.

„Naše projekty jsou ve prospěch turistů i obyvatel nejvyšších českých hor,“ říká Jan Sobotka, předseda Krkonoš - svazku měst a obcí

Krkonoše a cestovní ruch jsou fenomény, které k sobě patří. Pohoří má v tomto ohledu bohatou historickou tradici. Více než 150 let se tu turismus rozvíjí. Tato skutečnost region řadí mezi nejdůležitější turistické destinace v České republice a střední Evropě. Z toho důvodu vznikla regionální organizace cestovního ruchu Krkonoše – svazek měst a obcí. Byla založena v roce 2000 a nyní sdružuje 40 členů. Na území žije více jak 60 tisíc obyvatel. Hlavní činností Svazku měst a obcí je uvádět do života projekty na podporu cestovního ruchu v celém regionu a zajištění jejich financování.

Jedním z pilířů veřejné prospěšných projektů je autobusová doprava. Propojení Krkonoš v létě i v zimě umožňuje turistům poznat v jednom dni téměř celé pohoří. Doprava přispívá k omezení používání osobních vozidel, tím k ochraně životního prostředí a snížení emisí v Krkonoších. Přináší i lepší dopravní obslužnost pro místní obyvatele. Cestují do zaměstnání, do školy, k lékaři, pro nákupy, apod.

Ing. Jan Sobotka, předseda Krkonoš - svazku měst a obcí, k tomu doplnil: „Ve snaze zatraktivnit území se Svazek Krkonoše v roce 2004 rozhodl pro projekt veřejné dopravy tzv. „cyklobusy“. Ukázal se jako velmi užitečný. Krkonošské cyklobusy propojují pohoří sítí autobusových linek s návaznostmi do jednotlivých údolí i do podhůří. Umožňují přepravu kol, ale hlavně podstatným způsobem zlepšují propojení celého regionu i trvale žijícím obyvatelům.“

Dalším projektem jsou „zimobusy“. Zimní turistické autobusy spojují jed-

notlivé oblasti Krkonoš. Umožňují lyžařům - běžcům projet hory na lyžích s návratem zpět do výchozího místa tak, jak to dosud nebylo bez veřejné dopravy možné. Uživatelé zimobusů a cyklobusů jsou i pěší turisté.

Jak probíhá financování obou projektů?

Jan Sobotka odpověděl: „Financování bylo zprvu složitým oříškem. Liberecký kraj zahrnul linky do své základní dopravní obslužnosti. Tzn. Svazek Krkonoše

této pomoci k vylepšování dopravy? K dodržování jízdních řádů, snaže nasadit co nejvíce spojů, k vyšší kulturnosti dopravy apod. - či jinak?

Jan Sobotka: „Daří se. Svazek kontroluje úroveň poskytovaných služeb, sleduje zda ne jsou problémy mezi řidiči a cestujícími a naopak, zda není třeba spoj posílit, jestli je



Foto: Mirka Chaloupská

nemusi v Libereckém kraji na tyto linky připlácet jakýkoliv finanční příspěvek. Královéhradecký kraj to řeší grantovou formou. Podle něj je příjemce grantu, v tomto případě Svazek Krkonoše, neustále motivován k vylepšování. Je odpovědný za vyúčtování a také doplácí případné ztráty nad rámec grantových peněz. Není jediný konkrétní případ obce, která by na tento projekt dostávala grant a řešila všechny náležitosti související. V tom je podstata a možnosti měst a obcí sdružených ve Svazku, který tento a podobné projekty organizuje a koordinuje.“ Daří se díky grantům vést příjemce

vše v pořádku. Řeší případné reklamace. Iniciuje zpětnou názorovou vazbu od cestujících prostřednictvím dotazníkové metody. Motivace je jasná. Přenášíme ji dále na dopravce, aby službu zlepšovali, aby tržby a příjmy byly co nejvyšší. Jsme závislí na tržbách. Pokud jsou nízké, větší podíl peněz doplácí Svazek.“

Která forma je podle názoru a zkušenosti Svazku Krkonoše lepší – granty nebo zahrnutí spojů do základní dopravní obslužnosti?

Jan Sobotka: „Každá forma má své. Já se přikláním k základní dopravní obslužnosti. Je to organizačně jednodušší a možná i levnější. V případě grantu je větší snaha naplnit ho a jsou i širší možnosti v propagaci. Jsou finance na inzerci, na tisk letádků, map, apod. Je to však nejspíše do dalších let. Provoz služ-

by je ovlivněn rozhodnutím politické garnitury, zda bude grant přidělen, či nikoliv. Na druhou stranu základní dopravní obslužnost má nevýhodu v tom, že nejsou navíc finanční prostředky na její propagaci. Tím se může snižovat přeprava klientů a tím se snižují i tržby. Naší snahou je, aby projekt fungoval stejně, v totožném režimu na území obou krajů. V tom je jistota, že bude pokračovat i v dalším roce a zdejšími lidmi trvale umožní dopravu za životními potřebami. Domníváme se, že by měly být oba samostatné projekty součástí integrace dopravy. Proto pozitivně vnímáme současné snahy obou krajů i pokusy ke společnému jednání. Cílem integrace je společný dopravní systém a stejné podmínky pro obyvatele i návštěvníky v celých Krkonoších.“

Turistické linky jsou postaveny tak, aby nedocházelo k souběhu dotovaných spojů. Proto spoje cyklobusů nevedou po hlavních silnicích. Tím zajišťují často jediné spojení do obcí, a tak zcela supluji veřejnou dopravní obslužnost. Do některých z nich jezdí během víkendu pouze tento turistický autobus. Patří sem Benecko, Jablonec nad Jizerou, Rezek – jedná se o dva spoje ráno, dva odpoledne.

Na Horní Malou Úpu se počet spojů zvýšil díky cyklobusům na 8 spojů za den.

Cyklobusy a zimobusy jsou využívány i místními občany. Jak ladíte jízdní řády, aby vyhovovaly místním lidem s potřebami turistů?

Jan Sobotka: „Sladíme dopravu v rámci všech jízdních řádů. Prvoplán byl zajistit pro turisty ranní a odpolední autobus. Je to spoj navíc pro všechny. Je prioritně turistickou dopravou, kterou mohou využívat i obyvatelé regionu. Turistům je umožněn výlet. Vyjedou na kole, či pěšky, a mají možnost se vrátit – dojet zpět autobusem. Jistě by bylo dobré mít turistickou dopravu celoročně. Ale autobusy by jezdily nevytížené. Po konzultacích s do-

pravci ladíme spoje tak, aby částečně vyhovovaly i místním občanům a ti je využívali. V období, kdy jezdí cyklobusy, nejezdí spoje, které jsou v provozu v sezóně.“

Jak se v autobusech snaží místní občané a turisté? Když je autobus plný a cestující z řad místních obyvatel kvůli množství přepravovaných nemohou nastoupit?

Jan Sobotka: „Podle mých informací v autobusech vládne přátelská atmosféra. Přednostně se přepravují cyklisté, ale ještě se nestalo, že by se cestující nevešli. Autobusy přepravují cyklistická kola. U spojů, které jsou hodně využívány, jsou pro kola za autobusem připojeny přívěsy (ČSAD Semily - 38 jízdních kol, KAD Vrchlabí 20 jízdních kol). V naléhavých případech jede posila.“

Jaké další plány má Svazek Krkonoše pro integraci dopravního systému pro obyvatele i návštěvníky Krkonoš?

Jan Sobotka: „Svazek se připojuje k iniciativě Královéhradeckého kraje. Aby byla integrována doprava jak železniční a autobusová, tedy turistická i základní obslužnost, tedy i na straně Libereckého kraje. Cílem, či vizí budoucnosti, je zapojení skipasů. Představou je, že bude v budoucnu možné jezdit všemi druhy dopravy na celokrkonošský skipas. Lyžař, který si kdekoli zakoupí skipas se bude moci na území Krkonoše dopravovat v rámci ceny skipasu.“

Je tento model přenositelný i do jiných oblastí se zvýšeným turistickým ruchem?

Jan Sobotka: „Projekt cyklobusů je úspěšný. Je přenositelný i do ostatních krajů, kde myslí na to, že by mohli v základní dopravní obslužnosti zavést i turistickou dopravu. Je však třeba se vyvarovat nekvalitně poskytovaných služeb. Nebrat ke spolupráci autodopravce, který není dostatečně dobře vybaven.“

Podpora turistických autobusů je jednoznačně podpora cestovního ruchu. To, že kraj spoj zařadí do základní dopravní obslužnosti, je jednou ze součástí infrastruktury. Je pak jedno, jestli je to placeno pro místního občana nebo pro turistu. Výsledek má dva efekty. Slouží pro trvale žijící obyvatele i turisty, kteří se pohybují v regionu. Je tu výrazný ekologický dopad, nejsou ucpány silnice. V Krkonoších jsou zavedeny autobusy, které nekopírují stávající trasy. Turistům ze západních Krkonoš, například z Harrachova, je umožněno vydat se autobusem do východních Krkonoš, vidět Sněžku a zase se linkou vrátit zpět.

skiareal
spindlerův mlýn a.s.
Nejvyšší třída hor. Top class mountains.

Jezdíme i v létě
Naše lanovky fungují i v letní sezoně.
Užijte si pohodlnou cestu za sluncem

2009	CENÍK JÍZDNÉHO / PREISLISTE / PRICE			Jízdní řád / Fahrplan / Timetable
	Dospělí/Erwachsene/Adults	Děti/Kinder/Kids	Senioři/Seniors	
Nahoru/Hinauf/Up	80 CZK	60 CZK	70 CZK	8.00 – 8.30 – 9.00 – 9.30 – 10.00 – 10.30 – 11.00 – 11.30 – 12.00 – 13.00 – 13.30 – 14.00 – 14.30 – 15.00 – 15.30 – 16.00 – 16.30 – 17.00 – 17.30 – 18.00
Dolů/Hinunter/Down	70 CZK	50 CZK	60 CZK	
Zpáteční/Rückfahrt/Return	120 CZK	80 CZK	100 CZK	

Ceník je platný pro lanovou dráhu Medvědin a Svatý Petr. Na LD Svatý Petr lze zakoupit permanentku na 1 den za 300 Kč. Přeprava kol zdarma. Lanové dráhy jsou v provozu denně od 8.00 do 18.00 hodin. Děti do 6 let zdarma. Děti 6–12 let, senioři nad 65 let.

Die Preisliste ist gültig für Viersessellift Svatý Petr und Medvědin. Für Sessellift in Svatý Petr gibt es auch 1 Tageskarte für 300 CZK. Fahrrädertransport gratis. Kinder bis 6 Jahre gratis. Kinder 6–12 Jahre, Senioren über 65 Jahre.

Pricelist is valid for chairlift Medvědin and Svatý Petr. 1day Bike Pass for chairlift Svatý Petr 300 CZK. Transportation of bikes is free of charge. Kids up to 6 years free of charge. Kids 6–12 years, seniors from 65 years.

www.skiareal.cz | skiareal@skiareal.cz | tel. +420 499 467 102

Počet cykloturistů narůstá

Provoz cykloturistických autobusů, křižujících během letní sezony nejvyšší české hory, lze vyhodnotit jako úspěšný. Vloni bylo přepravováno 32 tisíc cestujících a 3 200 kol. Z uvedené statistiky vyplývá, že každý desátý zájemce s sebou veze své kolo.

Koordinátorka projektu Dr. Mirka Chaloupská z krkonošského Svazku měst a obcí uvedla: „S ohledem na zkušenosti z předchozích let můžeme učinit směle závěr. O autobusy přepravující jízdní kola je vyšší zájem ze strany těch, kterým je určen. A to jsou cykloturisté. Je celorepublikový trend snižování počtu lidí, kteří veřejnou hromadnou dopravou cestují. Zvyšuje se však počet těch, kteří pěstují cykloturistiku. Tudiž jim tato forma dopravy přichází vhod. Náš projekt je určený cílové skupině a je zřejmé, že ta ho také výrazněji využívá.“

Je jasné, že se projekt neobejde bez trvalé propagace. Plechové tabule s jízdními řády, umístěné na autobusových zastávkách, propagační tiskoviny, letáčky, mapky, apod.

„Pro obyvatele Hradce Králové a dalších měst Královéhradeckého kraje, respektive cykloturisty, se otevřela příležitost dopravit se pouze s jedním přestupem až na samotné vrcholky Krkonoš. Například do Horní Malé Úpy, kde i letos budou moci přestoupit do polského cyklobusu a cestovat na kole v krajině našich sousedů,“ doplnila M. Chaloupská.

Podrobné jízdní řády naleznete na plakátech a letáčích s mapkou, které jsou pro vás připraveny zdarma v infocentrech a na internetové adrese www.krkonoše.eu



V Krkonoších bylo cyklobusy za uplynulé pětileté období přepravováno cca 156 tisíc osob a přes 18 tisíc jízdních kol.

Naučná stezka „U mlejna“

Na Jilemnicku, v podhůří Krkonoš, v oblasti Martinických rybníků, v těsném sousedství obce Martinice pod vrchem Bransko byla vloni otevřena naučná stezka „U mlejna“. Přibližuje, jak významnou roli pro vývoj zdejších lesů hráli jejich majitelé a správci. Od hraběte Harracha (17. století) až po Lesy České republiky, s. p., které v roce 1992 lesní pozemky převzaly do správy.

Naučná stezka vychází z místa nedaleko od roubené stavby tzv. Martinického mlýna. Měří necelá dva kilometry. Má sedm zastávek s graficky ztvárněnými informačními panely s obrazovou dokumentací. Každý je zaměřený na jiné téma: Martinický mlýn, Obnova Martinických rybníků, Historický vývoj lesa, Na Bubně, Přirozená obnova lesa, Slané bahno, Les mnoha tváří.

Vznikla z iniciativy Lesů České republiky, s. p.. Byla vybudována v rámci „Programu 2000“, jehož prostřednictvím Lesy ČR realizují jednu z významných mimoprodukčních funkcí lesa – funkci rekreační. Byly provedeny drobné terénní úpravy, vyroben dřevěný mobiliář (stojany na tabule, posezení, atd.), zpracovány texty a pořízena obrazová dokumentace. Celkové náklady dosáhly 157 tisíc korun. Na realizaci se podíleli pracovníci Správy Krkonošského národního parku. Stezka jistě potěší návštěvníky a rozšíří povědomí o lesním hospodaření ve zdejší regionu.

Tel.: +420 485 113 052 | E-mail: oi36@lesycr.cz | www.lesycr.cz



Stezka „Den bitvy u Trutnova“



Prusko-rakouská válka o nadvládu v budoucím sjednoceném Německu byla důsledkem bitvy u Trutnova. Utkalo se tu 27. června 1866 šedesát tisíc pěšáků, čtyři tisíce jezdců a dvacet pět dělostřeleckých baterií. V Trutnově c.k. rakouská armáda zvítězila, ale nezabránila celkové porážce v dalších bitvách ve východních Čechách o několik dní později. Bojištěm prochází cca 4 km dlouhá naučná stezka. Začíná na Krkonošově náměstí, úvodní panel stojí u pamětní desky zasazené do historického dláždění. Přes městský park vede na vrch Šibeník k pomníku rakouského

generála Ludvíka Gablenze. Stezku uzavírá vojenský hřbitov u barokní kaple sv. Jana Křtitele na Janském vrchu. Klub vojenské historie v květnu, červnu a září každý víkend od 13 do 18 hodin provází návštěvníky v dobových uniformách. V červenci a srpnu najdete průvodce u pomníku i o pracovních dnech kromě pondělí. Na naučnou stezku navazuje 11 km dlouhý cykloturistický okruh, jehož začátek a konec je u památníku generála Gablenze. Vede po místech dalších významných bojů bitvy u Trutnova.

Tel.: +420 499 818 245 | E-mail: mesto@trutnov.cz
www.trutnov.cz/1866

„Desatero pohádek“ kolem Malé Úpy

Na Pomezních Boudách, kolem Malé Úpy, projdete zastaveními s pohádkou. Turistická trasa je vybavena dřevěným mobiliářem – jako jsou dětské houpačky, prolézačky, lavice a stoly, aj. Součástí každého zastavení jsou dřevěné čtyřhranné panely a na nich ve čtyřech řečech umístěné, resp. vytištěné krkonošské pohádky paní spisovatelky Marie Kubátové. Kromě pohádky má každé zastavení svůj znak, který děti po obmalování do speciálního průkazu promění za dřevěnou odměnu trvalé hodnoty „Maloúpský groš“.

Zásadní podíl na vzniku trasy má místní sdružení pro kulturu a sport. Malá Úpa s Pomezními Boudami s poklidnou rodinou atmosférou, je vyhledávaná všemi, kteří unikají z městského shonu a ruchu. Nalézají klid a pohodu a čerpají nové síly. Malebné vrcholy a údolí, tichá příroda s volně pobíhající zvěří, ojíněné stromy a travní stěbla či letní východy slunce vyvolávají pocit, že jste momentálně v ráji. A právě pocitu, že se čas zpomalil, umocňuje pohádková stezka určená dětem i dospělým.

Tel.: +420 499 891 112 | E-mail: info@malaupa.cz
www.info.malaupa.cz



Naučné a vycházkové trasy v KRNP

Informační střediska a služba v terénních srubech Správy Krkonošského národního parku vám nabídnou tištěné propagační materiály a poskytnou podrobnější informace.

Naučná stezka Čertův důl



Umožňuje navštívit poměrně odlehlou oblast, která leží mimo turisticky značené cesty. Vede od Boudy u Bílého Labe k bývalé kovárně. Skrývá kromě přírodních krás zejména mimořádně zachované hrazenářské dílo na Čertově strouze, staré více než 100 let. Na stezce jsou instalovány informační panely a umístěn letní informační srub. Stezka vede II. zónou KRNP. Délka trasy je 2,5 km.

Naučná stezka Rýchory

Má deset zastávek. Je vedena po turisticky značených cestách od vyhlídky Maxovka s odbočkou k Rýchorské studánce směrem ke křižovatce Kutná na Dvorský les a vrací se nad Sněžnými Domky zpět. Rýchory tvoří nejvýchodnější část Krkonošského národního parku. Díky botanicky velmi cenným lokalitám je okolí Rýchorské boudy začleněno do I a II. zóny KRNP. Zvláštní pozornost zasluhuje Dvorský les zvaný též Rýchorský prales, tvořený bizarními kmeny starých buků. Z dalších vzácných lokalit je to nedaleká Rýchorská studánka, Rýchorská květnice, Lysečinské údolí nebo krasové Albeřické jeskyně. Délka trasy je 6 km.

Naučná stezka Černohorské rašeliníště

Nabízí překrásné panoramatické výhledy od Černé boudy a z Hubertovy vyhlídky. Provede pro Krkonoše netypickým rašeliníštěm lesního typu a díky povalovému chodníku a dřevěné vyhlídkové věži se s 6 tisíc let starým rašeliníštěm seznámíte pěkně zblízka a z nadhledu. Poučení o rašeliníšti načerpáte na šesti zastaveních s informačními panely. Můžete se zde setkat s typickými rašeliníštními rostlinami, např. rašeliníky, ostřicí chudokvětou a mokřadní, suchopýřem pochvatým, suchopýřem trsnatým rakouským, aj. a z živočichů např. s chrostíky, drobnými střevlíky, ještěrkou živorodou, tetřívkem obecným. Délka trasy je 3,5 km.

Dědictví doby ledové

Přeshraniční naučná stezka vede I. zónou KRNP a KNP, tedy nejcennějšími partiemi Krkonoš. Představuje krkonošskou tundru s ukázkami různých jevů a útvarů pocházejících z doby ledové.

Jedná se o okruh procházející např. od vyhlídky do ledovcového Obřího dolu, přes Úpské rašeliníště, Luční boudu, jámu Malého Stavu s ledovcovým jezerem, Bialý Jar, Kopu a zpět ke Slezskému domu. Na naučné stezce je umístěno devět informačních panelů, napojit na ni se můžete v kterémkoliv místě. Délka trasy je 9 km.

Naučná stezka Krkonošská tundra

Svým obsahem je podobná stezka „Dědictví doby ledové“. Vede z Růžové hory na Jelenku, přes Svorovou horu, Sněžku, vyhlídku Obřího dolu, Úpským rašeliníštěm, přes Polední kameny, Luční horu, Výrovku. Jedenáct informačních panelů poskytne dostatečně obsáhlé informace o době ledové a krkonošské tundře.



Vycházková trasa Vlčí jáma

Je pojmenovaná podle dokonale vymodelovaného ledovcového karu Vlčí jáma. Představí vám přírodní, stavební a historické zajímavosti západní části horského města Pece pod Sněžkou. Půldenní výlet prochází podél Zeleného potoka, s kterým doprava odbočuje samostatná trasa do romantického Zeleného ho



dolu. K Vlčí jámě projdete rovně po směrovkami značených cestách a pěšinách kolem kapličky na Vysokém Stavu, přes Zahrádky do lesů v ledovcovém karu Vlčí jáma a zpět do Pece se zastávkou u kaple na Hnědém Vrchu. Délka trasy je 5 km.



Letní turistická trasa Liška

Nabízí návštěvníkům osm informačních panelů, odpočinkové místo s atrakcemi pro děti a překrásné výhledy do okolí. Stezka vede zčásti I. a II. zónou KRMAP. Na trase zhlédnete 10 metrů vysoký Mumlavský vodopád. Přímo pod vodopádem i jinde v řečišti Mumlavy se nacházejí pěkné ukázky tzv. erozních jevů – obří hrnce i ohlasy a dětská trasa Liška. Dále pokračujete na rozcestí ke Krakonošově snídani, rozcestí U Čtyř pánů, s výhledem na Pančavskou louku a panorama středních a částečně východních Krkonoš, přes Růženčinu zahrádku, Dvoračky, rozcestí Ručičky, Rýžoviště a zpět do Harrachova. Délka trasy 20 km.

Vycházková trasa Aichelburg

Vybuďovala ji nevládní nezisková organizace pojmenovaná po hraběti Bertholdu Aichelburgovi. Byla otevřena 21. července za přítomnosti členů Klubu českých turistů, zástupců Správy KRMAP, Ministerstva životního prostředí a přátel Veselého výletu a pro veřejnost zpřístupněn i samotný hrádek Aichelburg. Spojuje zajímavá místa Horního Maršova, Temného dolu a Velké Úpy. Uvidíme na staré krkonošské chalupy a Vlašské boudy. Klíč k lesnímu hrádku si lze zapůjčit v Galerii Veselý výlet v Temném Dole. Délka trasy je 8 km.

Vycházková naučná trasa Via Piette

Vede v okolí Svobody nad Úpou, je vybavena naučnými tabulemi a pojmenována po bývalém osvěceném občanu Prosperu Piette de Rivage – nazývaném „otec Krkonoš“. Piette de Rivage (1846–1928) byl synem zakladatele papírny ve Svobodě nad Úpou. Vzdělanec a humanista, úspěšný vědecký pracovník a podnikatel, pokračovatel rodových tradic výrobců papíru v Krkonoších. Podporoval a propagoval rozvoj turismu v Krkonoších. Bez jeho pomoci by nevycházela např.

spolkový časopis „Krkonoše slovem a obrazem“ a řada tehdejších turistických map. Jako nezištný a všestranný spoluzakladatel i dlouholetý pokladník „Krkonošského spolku“ patřil k významným osobnostem své doby. Vycházková trasa zavede ke kulturním památkám i do divočiny okolo Černohorského potoka. Překvapivě pestrý a zajímavý je úsek od Piettova pomníku k Modrokamenné boudě, do Janských Lázní, k Duncanu a Muchomůrce, zpět do Svobody nad Úpou. Cestou minete pomník německého romantického básníka Theodora Körnera, jedno z největších mravenišť v Krkonoších, sbírku hlavních deseti hornin Krkonoš, velký vápencový lom a zbytky dolu, kde se ve středověku těžilo zlato a jiné kovy. Při pěkném počasí projedete trasu na horském kole. Délka trasy 9 km.



Vycházková naučná trasa Špindlerův Mlýn


Vede katastrem města a spojuje zajímavá novodobá i historická místa. Trasa je vybavena informačními panely, odpočinkovými místy. Okouzlí vás mnoho zajímavých výhledů na okolí města. Trasa je rozdělena na dva okruhy - zelené a modré značené. Zelený vede z centra Špindlerova Mlýna na Krausovy boudy a vrací se zpět okolo přehrady Labská. Modrý začíná rovněž v centru Špindlerova Mlýna, pokračuje směrem do Svatého Petra. Cesta vede údolím Svatopetrského potoka až k začátku Dlouhého dolu, zde se otáčí a vrací zpět se stoupáním pod Kozími hřbety okolo kostela sv. Petra do centra města.

Vycházková trasa Hřibecí

Výchozím bodem je terénní stanice KRMAP u Hřibecích bud u obce Strážné. Tady je umístěn úvodní panel s mapou. Další panely jsou věnovány pobytu slavného českého komika Vlasty Buriana, třicetileté válce, německé kolonizaci, budnímu hospodaření, lesnímu hospodářství, atd. Čeká tu na vás několik vyhlídkových a odpočinkových míst. Trasa prochází lučními enklávami, nejceněnějšími lokalitami Krkonošského národního parku. Nejvyšším místem vycházkové trasy je Liščí hora. Celý okruh vede přes Hřibecí boudy na Tetřeví boudy. Dále Dolním Dvorem zpátky do Strážného. Je značen dřevěnými piktogramy se symbolem hřiběte a zabere celý den.



Naučná stezka „Okolo Rokytnice“



Je nenáročný okruh určený jak pro pěší tak cykloturisty. Provede malebnou krajinou Rokytnicka s nádhernými výhledy na celé údolí Rokytnice, panorama Krkonoš i Jizerských hor. Na dvanácti zastaveních se dozvíte o historii Rokytnice nad Jizerou, o přírodních krásách i kulturních zajímavostech. Poznávací okruh nemusíte projít celý. Kdekoliv si ho můžete ukrátit a pokračovat druhý den. Trasu si však můžete prodloužit o další zajímavé zastavení na skalní vyhlídce Stráž.

Tel.: 481 522 084 | E-mail: ic.roky@seznam.cz
www.rokytnice-info.cz

SVAZEK OBCÍ VÝCHODNÍ KRKONOŠE

Trutnov – Mladé Buky – Svoboda nad Úpou
Janské Lázně – Černý Důl – Horní Maršov
Malá Úpa – Pec pod Sněžkou – Žacléř

Vás srdečně zvou k návštěvě v sezóně 2009.

KRAKONOŠOVO KRÁLOVSTVÍ

Vám v oblasti východních Krkonoš připravilo množství vyžití pro rodinnou i rekreační turistiku.

Aktuální možnosti získáte v našich infocentrech.



Tématická stezka „Dřevosochání“

Navazuje na základní poznávací okruh „Okolo Rokytnice“. Je dlouhá 1,1 km a její začátek je na křižovatce na Vrších. Konec míří do starého kravína ve Františkově. Stezku „Dřevosochání“ tvoří čtyři informační panely. Obsah textů na sebe přímo nenavazuje. Je navržen tak, aby bylo možné stezku procházet oběma směry. Podél cesty jsou rozmístěny umělecké dřevěné sochy a lavičky, které vznikly ve Františkově na Dřevosochání. Symposium výtvarníků se tu koná každoročně první týden v červenci. I vy jste sem srdečně zváni. O akci Dřevosochání si přečtete více na jiném místě turistických novin.



Tel.: +420 481 522 084 | E-mail: ic.roky@seznam.cz
www.rokytnice-info.cz

Naučná stezka – „Jilemnice známá neznámá“

Je nenáročnou procházkou, která vás provede malebným městečkem Jilemnice a blízkým podhůřím Krkonoš. Na 7,5 km dlouhé stezce se seznámíte se zdejšími zajímavostmi a krásami. S laskavým svolením vlastníků vede i po soukromých pozemcích.

Její pomyslný začátek je situován na jilemnické Masarykovo náměstí. V srdci města zhlédnete radnici, barokní sousoší sv. Kříže a sousoší Panny Marie pocházející z dílny M. B. Brauna. Uprostřed náměstí šumí voda v empírové kašně. Odtud po žluté stezce dojdete k rodnému domu spisovatele Jaroslava Havlíčka. Dále pokračujete do Hrabačova k domku, kde žil známý krkonošský lyžař Bohumil Hanč. Seznámíte se s kapličkou sv. Anny a vyhlídkou na Kozinci, kde jsou daleké rozhledy na široké panorama hor a podhůří. Pohledy na krkonošské hřebeny (Kotel, Krkonoš, Žalý s rozhlednou) jsou nezapomenutelné. Naučná stezka vás dále zavede k mnoha zajímavým a poutavým místům. Celá trasa je velmi podrobně zpracována v propagačním materiálu, který získáte v Informačním středisku v Jilemnici.

Tel.: +420 481 541 008 | E-mail: info@jilemnice.cz
www.mestojilemnice.cz

Vycházkový okruh ke zřícenině Nístějky

Vydáte se po žluté značce z náměstí Vysokého nad Jizerou, přes Marynkův kříž - Dykovu skálu (3,5 km) ke zřícenině hradu Nístějka (5,2 km). Dále na rozcestí pod Nístějkou (5,5 km), přes Jilem (7,5 km) na koupaliště (10 km), odtud na rozcestí nad koupalištěm (10,5 km) a zpět do Vysokého n. Jizerou. Trasa, o celkové délce 12,5 km s maximálním výškovým rozdílem 270 metrů, je za příznivého počasí sjezdná pro horská kola v celé délce.

Můžete si ji i ukrátkat. Od rozcestí pod Nístějkou se vydáte po převážně asfaltované cyklostezce číslo 4295 do Vysokého n. Jizerou. Pak měří celkem 9,5 km a její maximální výškový rozdíl činí 245 metrů.

Hrad Nístějka byl založen koncem 13. století, či v 1. pol. 14. století. Ve 2. pol. století patřila

Waldsteinům a následně Wartenberkům. Od těch přešel zřejmě i s městem Vysokým do majetku Jenczsteinů. Krátce ho pak držel král Jiří Poděbradský jako odúmrť. Asi po roce 1460 byl hrad se svým zbožím připojen k Navarovu. Pravděpodobně někdy v té době vyhořel a zpusťl. Nedaleké koupaliště bylo zbudováno vysokým okrašlovacím spolkem v letech 1924 až 1925.

Dominantu Náměstí JUDr. K. Kramáře ve Vysokém nad Jizerou tvoří budova školy z roku 1882. Nejstarší je radnice „dům radní s vízkou“ a šatlavou z roku 1613. V domě č. p. 10 se 27. prosince 1860 narodil významný politik JUDr. Karel Kramář. Od roku 1925 stojí u parku Divadelní budova Krkonoš stejnojmenného spolku divadelních ochotníků, pokračovatelů tradice divadla ve Vysokém započaté roku 1786. Od roku 1971 se tu konají národní přehlídky divadelních souborů. Od roku 1989 pod názvem „Krkonošův divadelní podzim“.

Vlastivědné muzeum pro Vysoké nad Jizerou a okolí

Tel.: +420 481 593 118 | E-mail: muzeum@vysokenadjizerou.cz
www.vysokenadjizerou.cz

Rok trutnovského draka 2009

Letošní rok je v Trutnově zasvěcen nejznámější postavě z pověstí o založení města – trutnovskému drakovi. Projekt propaguje nejen mimořádně krásnou mytologii, ale snaží se o podporu prezentace území jako turisticky atraktivního cíle. Program je pestrou mozaikou akcí kulturních, sportovních, zábavných, poznávacích, kreativních i vědomostních. Jím se jako červená nit vine dračí téma v rozmanitých podobách. Spolupodílejí se nejrůznější trutnovské subjekty. Pomáhají svému městu a zároveň využívají příležitost představit samy sebe v originálním kontextu.

Sdružení pro TIC Trutnov
Tel.: 499 818 245
E-mail: vesely@trutnov.cz
www.legendadraka.cz



Naučná stezka o mravencích

Neobvyklé poznání mravenčí říše nabízí stejnojmenná naučná stezka v Hostinném. Ve vzdálenosti cca 4 km probíhající převážně městským lesem je umístěno 12 panelů. Z nich jsou 3 věnovány životu mravenců, kolem jejichž kolonií trasa stezky prochází. Dozvíte se o mravenci černošesklém (*Lasius fuliginosus*), jehož početná kolonie vegetuje na samém počátku cesty. Druhý panel upozorňuje na zdejší hojný výskyt největšího mravence dřevokaze (*Camponotus ligniperda*). Jeho pracovitost, ale i přítomnost datla černého, který ho likviduje, je zřejmá na obrovském modřínu. Další panel informuje o mravencích rodu *Formica*. Nejhojnější zastoupení má mravenec pospolitý (*Formica polyctena*). Vytváří veliká kupovitá hnízda. Ostatní panely pojednávají o loukách s jejich typickými rostlinami a motýly, o historii města Hostinné, o fauně a flóře blízkého potoka, myslivosti (u mysliveckých zařízení), včelařství (u lesních úlů), lesních stromech, keřích a bylinách, oboje s listnáči, ptáčky, lesním jezírku s jeho živočichy, lomu s jeho geologickými zajímavostmi. Na dvou stanovištích jsou vyhlídková místa s panoramatickými výhledy na město Hostinné a pohoří Krkonoš. Podél cesty jsou zavěšeny ptačí budky. Spolupodíl na vzniku naučné stezky má RNDr. Petr Miles, pracovník Správy KRMAP, předseda místní organizace Českého svazu ochránců přírody a odborník na myrmekologii a skautská organizace Hostinné.



Tel.: +420 499 404 746 | E-mail: infocentrum@muhostinne.cz
www.infocentrum.muhostinne.cz

Vycházková trasa Výr



Začíná u horní stanice lanové dráhy na Pláň ve Špindlerově Mlýně. Prochází krásnými scenériemi Krkonoš. Konec se nachází u hotelu Horal ve Sv. Petru. Trasa probíhá z Pláně na Klínové boudy, dále přes chalupu na Rozcestí, Výrovku, až k Luční boudě. Odtud se vrací úbočím Kozích hřbetů zpět do Špindlerova Mlýna. Trasa je vybavena odpočinkovými místy, gravírovanými informačními tabulemi a panoramaty. Je to příjemný celodenní výlet s možností prohlédnout pozůstatky severské tundry a jedny z nejhezčích panoramat Krkonoš. Měří 15 km.

Vycházková trasa Labský důl

Začíná u sezonního informačního srubu na Dívčích lávkách




ve Špindlerově Mlýně. Pokračuje na Labskou boudu. Vede údolím, který tvaroval ledovec. Můžete zde shlédnout pozůstatky ledovcové morény, vodopády, z nichž Pančavský je největší v Krkonoších, meandry Labe, skalní kulisy z kvádrové se odlučující žuly, ale také zbytky poškozených i mrtvých lesů působením kyselých dešťů a kůrovcových kalamit. Díky větrohoropisným systémům tu vznikaly tzv. „zahrádky“ – místa s velkou rozmanitostí květeny. Trasa je vybavena informačními tabulemi.

Do Údolí Bílého Labe

Nezáročná trasa začíná u informačního střediska Správy KRMAP ve Špindlerově Mlýně. Vede přes Dívčí lávky, směrem na Boudu u Bílého Labe. Je zaměřena na rodiny s dětmi. Hladký asfaltový

www.krnap.cz

Tel.: +420 499 421 474 | E-mail: his@krnap.cz



povrch mohou využít nejen rodiny s dětmi, s kočárky, ale i vozíčkáři nebo cykloturisté. Na trase je odpočinkové místo uprostřed lesa nazvané Svov. Je vybaveno hřištěm, pískovištěm, naučnými tabulemi, srubem, ohništěm s připraveným dřevem a vyhovuje potřebám vozíčkářů. Cesta, obklopená příkrými svahy vede podél ubíhající a čerící se vody Bílého Labe. Měří cca 2,5 km.

Naučná hornická stezka Berghaus


Je jednou z mála lokalit, kde byly zachovány pozůstatky po doložení z nejstarších dob. Nalezneme ji asi dva kilometry od centra obce Černý Důl. Prostřednictvím deseti zastavení si připomene dávno zaniklé doly, vysvětlí některé způsoby středověké těžby. Díky plánek a fotografiím nahlédnete do podzemí a seznámíte se s geologií Krkonoš. Délka trasy cca 1 km.

Turistické informační centrum Černý Důl

Tel.: +420 499 429 618 | infocentrum@cernydul.cz
www.cernydul.cz



Naučné a vy





k Hoffmanově boudě. Část stezek je vedena po lesních cestách, část je s asfaltovým povrchem a umožňuje pohyb vozíčkářům.



Panoramatické výhledy z Masarykovy silnice

Původní lesní silničku stoupající údolím Jizerky z Jilemnice na Krkonoš, vybudovanou správou jilemnického panství v letech 1887–1897, nahradila horská silnice prezidenta osvoboditele T. G. Masaryka. Byla otevřena 6. září 1936. Její význam byl strategický. Představovala dopravní tepnu pro výstavbu pohraničních opevnění a zásobování armády. Však také železobetonové „řopiky“ - vojenské bunkry - se v krkonošské přírodě uchovaly až do dneška. Serpentinami přes Dolní a Horní Mísečky vystoupala na Zlaté návrší až do nadmořské výšky 1407 metrů. Zdolala tisícimetrový výškový rozdíl. Masarykova silnice končí na Krkonoši smyčkou, v níž měla stát Švehlova chata. Manželé Erlebachovi tu v dřevěné budce prodávali občerstvení a suvenýry – figurky Krakonoše. V roce 1964 byla nahrazena Vrbatovou boudou. Silný automobilový provoz na Masarykově horské silnici vynutil roku 1974 uzavření parkoviště na Krkonoši a ukončení osobní dopravy už na Horních Mísečkách.

V současné době silnici na hřebeny Krkonoš využívají cykloturisté i pěší. Jezdí tu pouze hromadná doprava. Do autobusu nastou-



píte na Horních Mísečkách. Asfaltová silnice končí na dohled od kultovní mohyly přátel sportovců Hanče a Vrbaty, oběti zimního běžeckého závodu z roku 1913. Dál pokračuje asfaltový chodník k prameni Labe.

Tel.: +420 481 541 008 | E-mail: info@jilemnice.cz
www.mestojilemnice.cz

První krkonošská cyklistická naučná stezka úbočím Černé hory



Byla vybudována společnými silami Správy KRNAP a společnosti Mega Plus s.r.o. Vede po úbočích Černé a Světlé hory přes Vlašské a Krausovy boudy. Pro překonání výškového rozdílu využijte lanovou dráhu na vrchol Černé hory. Délka trasy je 16 km.

Vycházková stezka v Janských Lázních

Je určena také handicapovaným lidem. Vede hlavně po Středním hřebeni nad secesní kolonádou, Rudolfovým údolím směrem

cházkové stezky



Tajemné Kittelovsko

Malebné a tajemné Kittelovsko leží na pomezí Jizerských hor a Krkonoš, v obci Krásná. Jeho srdcem je historický areál vybudovaný v 18. století slavným lékařem a léčitelem Janem Josefem Kittelem.

Na Kittelovsku vás čeká pět informačních tabulí, tzv. Naučná stezka Kittelovsko. V první části informuje o životě doktora Kittela. Druhá zastávka nabízí bližší poznání místních památek, jako je kostel, fara, apod. V kostele sv. Josefa se každou neděli v 16.00 hodin konají mše svaté. Vedle se nachází volně přístupná studánka s léčivou vodou, tzv. svatojosefský pramen (voda se používá při výrobě Kitl Šláfrůnku, medicijního vína na dobrou noc). Třetí cedule zachycuje historii a současnost „Burku“ (Kittelova domu), který si můžete kousek od stezky prohlédnout v současné době pouze zvenčí. Burk je momentálně ve stavební rekonstrukci. Čtvrtá zastávka vás vtáhne do pověstí spředených s tímto krajem a se samotným doktorem. Poslední tabule stezky odhaluje památky blízkého okolí, které bezpochyby za zmínku stojí, například Čertovy kameny, vrchol Černé studnice, atd.

Z Kittelovska je krásný výhled na západní Krkonoše. Můžete je navštívit sami, nebo využít služeb blízkého Výletního areálu Pěnčín. Odtud vás do Krásné svezou výletním vláčkem a kromě Burku a kostela ukáží i mnoho dalších památek Kittelovska.

Více o Kittelovsku na: www.kitl.cz



Kitl – pěkný dárek z Krkonoš

Doktor Jan Josef Antonín Eleazar Kittel (1704 - 1783) byl slavný lékař z pomezí Jizerských hor a Krkonoš, prokazatelně léčil pacienty až u Vrchlabí. Pro své neobyčejné léčitelství schopnosti, ochotu pomáhat chudým a především velké bohatství byl již za svého života podezírán ze spolčení s ďáblem. Jeho léčení bylo tak proslavené, že si o něm do deníku zapsal poznámku sám císař Josef II., který Kittela v jeho domě v obci Krásná navštívil. Kromě vzácné receptury nám po doktoru Kittelovi zůstaly dodnes některé památky. V Krásné navštívte jeho dům, pro svou velikost zvaný Burk (tedy hrad), nebo kostel sv. Josefa postavený na Kittelovy náklady, prý kvůli jeho vykoupení ze smlouvy s ďáblem.

Jako pěkný dárek z Krkonoš můžete domů přivést Kitl Šláfrůnek nebo Kitl Životabudič.

Kitl Šláfrůnek je medicijní víno vyrobené dle tajného předpisu z révéového vína a sedmi léčivých bylinek. Šláfrůnek vám pomůže k uklidnění a uvolnění, pije se v malých dávkách na dobrou noc. Je k dostání jako zlatý nebo rudý, oba druhy se od sebe liší především chutí. Zlatý Kitl Šláfrůnek je sladší a voňavější, zatímco Rudý Šláfrůnek je sušší.

Novinkou v Kittelově apatyce je Kitl Životabudič, medicijní sirup na povzbuzení. Vyrábí se z hroznové šťávy a 5 posilujících bylinek. Neobsahuje alkohol, zato obsahuje velké množství hroznového cukru a přírodní kofein z bylinek. Může se pít ředěný s minerálkou nebo s čajem, po ránu nebo ve chvílích únavy.



Seznam obchodů s Kitl výrobky a další informace naleznete na www.kitl.cz

Distribuci v regionu Krkonoš zajišťuje velkoobchod vínem Victoria Wine, obchod@victoriawine.cz nebo 608 473 532.

Pohodlné ubytování


HOTEL ARNIKA

Výborná restaurace

Týdenní a víkendové pobyty
Útulné a pohodlné pokoje
Restaurant, kavárna, terasa
Bazén, sauna, masáže
Výtah, garáže

Hotel ARNIKA
54372 Rudník 134
Tel: 499440 321-2 fax: 499440 480
e-mail: info@arnika-rudnik.cz
www.arnika-rudnik.cz

Krkonoše a Podkrkonoší



Pevnost Stachelberg mezi Trutnovem a Žacléřem



Muzeum ve tvrzi vzniká od počátku 90. let. Cílem je vybudování důstojného památníku stavitelům a obráncům československého opevnění. Zpřístupněna je část unikátních podzemních prostor. Na povrchu tvrže byl zrekonstruován zákopový systém lehkého opevnění. Expozice se postupně rozrůstají a z kvalitnějších.

O výstavbě stálého opevnění bylo tehdejší vládou rozhodnuto v roce 1934. První terénní průzkum byl proveden členy československého generálního štábu a francouzskou delegací ve dnech 21.–22. 2. 1935. K 31. 8. 1938 bylo na stavbě tvrže Stachelberg zaměstnáno 1 482 dělníků a 14 úředníků. Podzemí bylo vzhledem ke značné rozloze velmi rozsáhlé. Mělo být vybudováno 34 sálů, z nichž 7 bylo tvořilo hlavní muniční skladiště, 10 muničních skladišť, 11 pro kanceláře a ubikace. Ve zbývajících 6 mělo být technické vybavení (filtrtovna, strojovna, atd.). Větší část chodeb a sálů t.č. zůstává zaplavena vodou.

Otevřeno: Květen, září - soboty, neděle a státní svátky - 10–12 a 13–17 hod
Červen - čtvrtky, pátky, soboty, neděle - 10–12 a 13–17 hod
Červenec, srpen - denně mimo pondělí - 10–12 a 13–17 hod
Říjen - pouze v sobotu - 10–12 a 13–17 hod
Poslední prohlídka podzemí začíná v 11:30 a v 16:15 hod. Nutná pevná obuv a teplé oblečení.

Tel.: +420 723 261 390 | E-mail: holzknecbt@bunkry.cz
www.stachelberg.cz

Kámen a život ve Vrchlabí



V expozici Krkonošského muzea Správy KRMAP se prolínají sbírkové předměty, prostorové modely, kresby, grafy, fotografie, videoprojekce, s živými ukázkami některých horských organismů. Součástí unikátní expozice Krkonošského muzea je horská bystřina s rybami. V několika akváriích protéká voda přes balvány a vytváří drobné tůně. V nich plavou pstruzi a siveni američtí. Nad nimi mezi květinami a keři poletují ptáci, které je v létě možné vidět ve volné přírodě. Ekologická expozice, instalovaná v roce 1984 na ploše 1000 m², přitahuje návštěvníky nejvíc.

Cca 250 diapozitivů a filmových šotů doprovázených komentářem v několika jazycích ukazuje horskou přírodu jako velkolepé divadlo. Seznamuje návštěvníky s vývojem Krkonoš a se vzájemnými vazbami mezi živou a neživou přírodou. Na výstavě se dozvíte, co formovalo tvar Krkonoš a jak vítr, sníh a laviny působí na živou přírodu. V muzeu v budově augustiniánského kláštera jsou i další expozice vývoje osídlení Krkonoš, které začalo souběžně s historií dobývání rud.

Tel.: +420 499 456 708 | E-mail: jmerglevska@krap.cz | www.krap.cz

Nejenom muzeum v Horní Branné

Obec Horní Branná má svým návštěvníkům co ukázat. Především harrachovskou rodinnou hrobku sv. Kříže, která byla vysvěcena v září 1870. Proti hrobce stojí harrachovský špitál, ve kterém mělo zajištěno veškeré zaopatření 12 starých hraběcích služebníků. Na první polovinu 18. století vskutku humanitární opatření. Kulturní památkou chráněnou státem je kostel sv. Mikuláše z roku 1557. Původní dřevěný byl nejstarším doloženým v podhůří Krkonoš. Dnešní stavba tvoří sladký celek gotiky a barokní přístavby. Za shlédnutí stojí exteriér plátenického domu Františka Antonína Střížka s bohatou fasádovou výzdobou a několika slunečními hodinami. Stavba je mimořádnou architektonickou památkou severovýchodních Čech. Plátenický dům spolu s kostelem sv. Mikuláše, harrachovským špitálem a zámek představuje jedinečný soubor staveb z období renesance a baroka.

Podle pamětní knihy obce v branském zámku obýval na podzim roku 1627 a v únoru 1628 pokojík v přízemí západní části Jan Amos Komenský. Odtud odcházal do exilu do polského Lešna. Kardinál a pražský arcibiskup Arnošt z Harrachu, když se stal správcem panství za nezletilého Ferdinanda Bonaventuru hraběte z Harrachu, prý rozkázal vytrhat a spálit podlahu toho pokoje, aby se z něho nemohl šířit kacířský mor do okolí. Na paměť J. A. Komenského tu byl v září 1957 zřízen památník. V prvním poschodí renesančního zámku je umístěna pamětní síň, v průčelí zámku byla zasazena pamětní bronzová deska od akademického sochaře Karla Pešata z Jablonce nad Nisou. Památník je místem častých návštěv pedagogů, tuzemských i zahraničních turistů. Od roku 1999 je v zámku umístěna expozice věnovaná životu a tvorbě spisovatele, malíře, učitele Josefa Šíra, který se v Horní Branné narodil v roce 1859. Jeho 150. výročí narození si letos připomínají.

Muzeum v Horní Branné je otevřeno v čase úředních hodin obecního úřadu. Prohlídku lze domluvit telefonicky i v jiný čas. Na přání je spojena s návštěvou hrobky rodu Harrachů.

Tel.: +420 481 584 235 | E-mail: ou@hbranna.cz | www.hbranna.cz



Památník zapadlých vlastenců v Pasekách nad Jizerou

Památník zapadlých vlastenců v Pasekách byl vybudován za pomoci několika paseckých občanů v přízemních místnostech farní budovy v letech 1958. Je věnován památce písmáka a houslaře Věnceslava Metelky. Podává obraz životních osudů horalů 19. století. Připomíná spisovatele Karla Václava Raise, který život v Pasekách zobrazil v románu „Zapadlí vlastenci“. V roce 1975 byl památník zrekonstruován podle literárního scénáře badatele a vydavatele Metelkova díla PhDr. Jaromíra Jecha. V roce 1978 byl rozšířen o další dvě místnosti v patře budovy. V jedné je výstavní síň s dvěma funkčními paseckými tkalcovskými stavy. Ukázkou dovednosti rodiny Škrabálků z č. p. 7 z Pasek nad Jizerou je pasecký chodící betlém. Zhotovili jej bratři Bohumil a Josef v letech 1914–1916. Tehdy jeho dřevěné figurky uváděl do pohybu vítr otáčející lopatkami větrného mlýna. V roce 1985 betlém opravil a znovu uvedl do chodu, tentokrát již s pomocí elektrického pohonu, pasecký rodák, Ladislav Votoček. Ve druhé místnosti je expozice Krkonošské houslařské školy. Bohatá sbírka hudebních nástrojů podává ucelený obraz houslařské školy od jejího založení až po současnost. U příležitosti 200. výročí narození krkonošského zakladatele houslařství Věnceslava Metelky byla na přilehlém hřbitově odhalena mistrova busta.

Tel.: +420 481 523 609 | E-mail: muzeumpaseky@krap.cz | www.paseky.cz



Krkonošské muzeum v zámku v Jilemnici



Bylo založeno v roce 1891 v souvislosti s prvními přípravami na Národopisnou výstavu československou v Praze. V roce 1929 vznikly zárodky tří dnešních expozičních bloků: historicko-etnografického, lyžařského a galerijního. Rozhodující zásluhu na vybudování muzea náleží někdejšímu řediteli dívčích škol v Jilemnici Jáchymu Metelkovi (1853–1940). Od roku 1953 muzeum sídlí v bývalém zámku hrabat Harrachů. Ve svém sbírkotvorném programu se zaměřuje na historii a národopis západních Krkonoš od počátků velké kolonizace ve 13. století až po naši dobu. Rozmach zdejšího obchodu a řemesel dokládá bohatý a ucelený soubor vystavených předmětů. Unikátní místo zaujímá kolekce 33 pohyblivých štítů z 1. poloviny 19. století a jedinečná lněná přize z přelomu

18. a 19. století - 296 m ručně přededeného vlákna váží pouze jediný gram. Z lidové kultury připomeňme bohatou kolekci lidového nábytku a zejména krkonošské betlémy. Nejčelnější místo patří jedinečnému mechanickému ozvučenému betlému z let 1883–1913, dílu ředitele dívčích škol Jáchyma Metelky. 142 pohyblivých figurek vytváří 350 přirozených pohybů. Vše přes jediný stroj pohání jediné závaží. Pozornost je věnována také šlechtickému rodu Harrachů, zejména Janu hraběti Harrachovi. Muzeum dále mapuje počátky a vývoj českého lyžování. Expozice přibližuje vývoj lyžování do roku 1914. Je členěna na kapitoly: vývoj světového lyžování od poloviny 19. století, počátky zimní turistiky a rekreace v Krkonoších, zavedení lyží do Čech a vznik prvních lyžařských organizací, založení svazu lyžařů, rozvoj závodního lyžování, vývoj lyžařské výzbroje a výstroje, závod na 50 km a tragédie Hanče a Vrbaty v r. 1913. V galerijní oblasti je představeno dílo významného českého krajináře Františka Kavána (1866–1941). Muzeum organizuje řadu krátkodobých výstav, doprovodných akcí, přednášek, atd.

Tel.: +420 481 543 041 | E-mail: kmjilemnice@krap.cz | www.kmjilemnice.cz

Vlastivědné muzeum ve Vysokém nad Jizerou

Bylo založeno roku 1930. Od roku 1954 sídlí v budově bývalého okresního soudu. Představuje bohaté sbírky lidového umění a historie Vysocka 19. a 20. století. Seznámíte se s vývojem výroby a užívání lyží, historií Vysockého ochotnického divadla, vystaven je měšťanský malovaný nábytek a oděvy, různé podoby a ztvárnění postavy Krakonoše, archiválie středověkých a raně novověkých dějin panství hradů Nístějky a Navarova, včetně středověkého sklářství, zemědělského nářadí, upomínky na Vysocké cechy, řemesla a jejich výrobky či připomínky vysockých rodáků a významných osobností. Zajímavá je expozice obyčejů na „Vysočtí“ a mimořádný pohyblivý betlém Jana Metelky Kovárenského ze Sklenařic z let 1878–1914. Roku 1878 koupil z Hruškova mlýna na Novém Světě v Harrachově základ betléma s hodinovým strojkem. Postupně jej doplnil mnoha výjevů a návrhy na pohyblivé figurky. Když je řezbáři zhotovili, uváděl je do pohybu dalšími dřevěnými hodinovými strojky natahoványými pomocí závaží. Součástí expozice je i galerie s kolekcí obrazů darovaných ing. J. Mečřem.

Tel.: +420 481 593 118 | E-mail: muzeum@vysokenadjizerou.cz
www.vysokenadjizerou.cz



Muzeum starých krkonošských řemesel v Poniklé



Soukromé muzeum manželů Pičmanových je situováno v horní části obce nedaleko kostela se hřbitovem. První část expozice hospodářských strojů a zobrazení dřívějšího života v podhůří Krkonoš byla zpřístupněna v původní roubené stodole. Sbírkou artefaktů se postupně rozšiřovala a s tím bylo nutné zříditi i další výstavní prostory. Shromážděny jsou ukázky starých krkonošských a podkrkonošských řemesel, spolkových činností. Seznámíte se s významnými osobnostmi a rodáky Poniklé. Na své si přijdou obdivovatelé ručních prací. Vystaveny jsou např. techniky zdobení textilu. Odpočinout si můžete v příjemné stylové světničce u „dobrého kafe“. Pro skupiny je možné zajistit předvádění řemesel. V červenci tu organizují tématičké dílny, které připomínají zručnost tehdejších horalů.

Tel.: +420 481 585 262, 732 326 198 | E-mail: muzeum@krkonose-muzeum.cz
www.krkonose-muzeum.cz



Za bohatou historií

Tři historické domky ve Vrchlabí

Zbourání ohradní zdi v sousedství tří historických domků Vrchlabí - souboru tří štitových domů jako vzácného pozůstatku původní městské zástavby, patřících mezi nejstarší lidové stavby v Krkonoších, odstartovalo česko-polský projekt, který spojuje města Vrchlabí a Bolesławiec. Je zasvěcen podpoře a rozvoji tradiční lidové a měšťanské kultury. Součástí je nová expozice, věnovaná nejen tradičním řemeslům formou nahlédnutí do čtyřech dílen starých řemeslníků, ale i lidové tvorbě: nalezneme tu podmalby na skle, figurky Krakonošů a další doklady činnosti, kterými si lidé zpěstřovali jednotvárnost honby za živobytím. Nové prostory můžete navštívit již na počátku prázdnin. Stavěbní ruch na druhém konci řady historických domků napovídá, že tady je dění teprve na počátku. Do roku 2010 zde vyroste replika poloroubeného domu s hrázděným štítem. Objekt bude sloužit Krkonošskému muzeu Správy KRMAP. V prvním patře depozitář, v dolní části tzv. otevřený depozitář lidového nábytku. Svě místo nalezneme expozice tkalcovství.



Tel.: +420 499 456 758 | E-mail: his@krnap.cz | www.krnap.cz

Galerie antického umění v Hostinném

Byla otevřena v roce 1969. Sbírka se skládá ze sádrových kopií se speciální patinou, vytvořených podle originálů. Vznikl tak dojem původního materiálu, barvy a struktury. Vystavená kolekce, kromě uměleckého zážitku, představuje kompletní obraz vývoje antické plastiky od konce 7. století před Kristem do 2. století po Kristu. Hodnotu sbírky zvyšuje skutečnost, že předlohy některých odličků byly zničeny, nebo jsou považovány za ztracené. Galerie je umístěna v bývalém františkánském kostele Blahoslavené Panny Marie Neposkvrněného početí. Kostel je výsledkem řady stavebních fází a oprav. Vystavené exempláře jsou součástí významné sbírky Univerzity Karlovy, jejíž počátek sahá až do 18. století. Její nejstarší část pochází ze sbírky Františka hraběte Nostice. Muzeum dosáhlo svého největšího rozkvetu za Wilhelma Kleina. Obohatil univerzitní sbírku novými akvizicemi a koncem 19. století získal jako trvalý depozit od Společnosti vlasteneckých přátel umění většinu její sbírky odličků. Kleina podrobná znalost světových muzeí, jeho výtvarná paměť a erudice, umožnily řadu rekonstrukcí soch a skupin, které se vcelku nikde nedochovaly. Byly sestaveny odličky jejich částí, uchované v různých evropských muzeích. S několika výjimkami byly jeho rekonstrukce obecně přijaty a dodnes jsou reprodukovány v odborné literatuře z vystavených exponátů v Hostinném.



Tel.: +420 499 404 746 | E-mail: infocentrum@muhostinne.cz | www.hostinne.cz



Historická expozice na Pomezni Boudách

V Malé Úpě – zdejší informačním centru je instalována expozice o historii obce. Součástí sbírky je motor BMW a další části letadla Junkers 52, které při sněžové vánici, větru o rychlosti přes 110 km/hod. havarovalo. Pilot v noci 23. února 1945 narazil do Obřího hřebene v masivu Sněžky. Maloupský se až v roce 1998 podařilo zbytky letadla posbírat a pomocí vrtulníku přenést do přístupných míst. Výstava přibližuje zajímavá data z historie obce a okolí v časové ose výtvarně zpracované Zdeňkem Petírou. Kromě dobových fotografií, panelů s českým, německým a polským textem, nechýbí ani řada trojrozměrných předmětů. Upoutají rohačky, na kterých se ještě v roce 1970 přibližovalo dřevo ze Lvího dolu. Byly vyrobeny v truhlářské dílně u někdejšího starosty K. Sagassera. Nejen k nim se váže zdejší expozice o historii a současnosti jízdy na rohačkách v Krkonoších. Rohačky dostaly svůj název podle silně prohnutých sanic, jejichž přední části připomínají rohy. Sloužily obyvatelům pastýřských bud v horských oblastech ke svážení sena, dřeva a stavebního materiálu z obtížně přístupných míst. Při své cestě tímto koutem hor se nezapomeňte zastavit.

Tel.: +420 499 891 112 | E-mail: info@malaupa.cz | www.info.malaupa.cz

Městské muzeum v Žacléři



Expozice na Rýchorském náměstí je rozdělena do čtyř stálých oddělení. Historie, kde jsou zpracovány dějiny do r. 1945, tu vypovídá o soužití českého a německého obyvatelstva, o každodenním životě, o významných osobnostech regionu, kam patřili zejména básníci Franz Grundmann a Josef Jarosch, sochař Emil Schwantner, slavný pilot Karl Illner a vynikající chirurg MUDr. Jan Havlíček. Žacléřskou německou školu navštěvoval v r. 1900 tehdy třináctiletý Josef Čapek. Významnou událostí pro Žacléřsko byl nález ložiska černého uhlí v r. 1570. Dolovalo se tu až do r. 1992. Lidé se tu zabývali těžbou dřeva, zemědělstvím a hornictvím. Nejstarším výrobním artiklem byl papír, který se vyráběl v dnes zaniklé papírně v Prkenném Dole, zmiňované již v 16. století. Z r. 1595 a 1647 pocházejí zmínky o sklárně v Bobru. V 19. století se přidala líkárka. V oddělení hornictví je instalován model průřezu kamenouhelným dolem, ocelové výztuže a mnoho jiných zajímavých předmětů. V kapitole národopisné je vystaveno více než 250 exponátů připomínajících každodenní život minulých generací. K prohlédnutí jsou jedinečné grafiky rytce Ericha Fuchse. Stálá expozice je doplněna tematickými výstavami. Muzeum je otevřeno od středy do neděle od 10 do 16 hodin, kromě dubna a listopadu.

Tel.: +420 499 739 225 | E-mail: muzeum@zacler.cz | www.zacler.cz

Lesnická a myslivecká expozice Šindelka v Harrachově

Provede těžbou a zpracováním dřeva, obnovou lesa v obrazech a modelech s videoprojekcí. V přízemí se seznámíte s nářadím, modelem plavení dřeva, saněmi používanými v západních Krkonoších. Zaujme dílna s ukázkou výroby šindele. Obě patra propojuje kmen smrku dekorovaný figurou trhače šišek. Druhé podlaží patří myslivecké expozici. Té dominuje prezimovací obora s jelenem a další lesní zvěří. Stěnu zdobí vývojová řada jeleního paroží a lovecké trofeje. Atmosféru dotváří „kazatelna“ – posed s myslivcem.



Tel.: +420 481 528 310 | E-mail: sindelka@krnap.cz | www.krnap.cz

Hornické muzeum

Seznámíte se s prací v dnes již neexistujících rudných dolech. V muzeu jsou ukázky minerálů, fluoritových ložisek, nástroje a pomůcky používané při těžbě, mapy a fotografie dokumentující zdejší práci. Prohlídková štola je dlouhá zhruba 1000 metrů. Je vedena typickým prostředím rudného dolu a vysypána šterkovou drtí. Kromě kompletního těžního stroje uvidíte důlní vozy a nakladač, akumulátorovou lokomotivu a řadu dalších exponátů. Nutná pevná obuv a teplé oblečení. Otevírací doba: po–ne 10–18 hodin, poslední prohlídka v 17 hodin.

Tel.: +420 481 382 078 | E-mail: info@ados-harrachov.cz | www.ados-harrachov.cz

Muzeum skla

V netradičně řešeném areálu budov je instalována expozice „Dějiny sklářské hutě a tradiční výroba broušeného, malovaného a leptaného skla“. Muzeum, sestavené z historicky a technologicky ucelené sbírky historického skla z produkce harrachovské sklárny, vlastní více než pět tisíc exponátů. Je největší a velmi cennou sbírkou skla v České republice. Představeny jsou výrobky sklářských mistrů minulosti i současnosti, i ukázky téměř všech sklářských technik. Kromě prohlídky muzea se můžete zúčastnit exkurze provozu sklárny (po–pá od 8 do 14 hodin). Otevírací doba: celoročně, po–pá 9–17, víkendy 9–13 hodin.

Tel.: +420 481 528 141 | E-mail: turistik@sklarnaharrachov.cz | www.sklarnaharrachov.cz

Ski muzeum

Expozice mapuje vývoj harrachovského lyžování i místního lyžařského klubu. Navštěvníci si mohou prohlédnout ski staré více než sto let, skokanskou výzbroj od padesátých let, vítězné poháry i medaile úspěšných závodníků. Pýchou sbírky je sto dvacet centimetrů vysoký pohár určený pro vítěze mistrovství světa v letech na lyžích, který je starý přes dvacet let. Otevírací doba – celoročně, po–pá 9–17, víkendy 9–13 hodin.

Tel.: +420 481 528 141 | E-mail: mesto@harrachov.cz | www.harrachov.cz

Muzeum Podkrkonoší v Trutnově

Bylo založeno v roce 1890. Sbírkový fond čítá téměř 30 000 předmětů dokumentujících život v Krkonoších a Podkrkonoší. Je zachyceno období od 17. století po druhou polovinu 20. století. Expozice lze rozdělit do několika skupin: Etnografie - sbírka skla, kameniny, porcelánu, nábytku, zařízení domácnosti, zemědělské nástroje a zařízení. Výtvarné umění: malované střelecké terče, soubory obrazů trutnovských malířů, sochařské plastiky, podmalby na skle. Uměleckoprůmyslové práce: sbírka děl trutnovských hodinářů, sbírka cínu a jeho součástí - talíře, svícny, misky a cechovní nádoby. Kulturně-historická skupina: hračky, cechovní korouhve, truhlice, lucerny, ale i artefakty z oblasti sportu (brusle, lyže). Militária: chladné a palné pruské i rakouské zbraně s důrazem na válku 1866, výzbroj a výstroj.

Muzejní knihovna má ve fondu 10 tisíc svazků knih s regionální historickou, přírodovědnou a uměleckou literaturou a 3 tisíce svazků periodik. Muzeum uchovává množství archivního materiálu dokumentujícího historii města a regionu převážně 19. a 20. století. Muzeum provádí v rámci své územní působnosti archeologické výzkumy. Navštívit můžete stálou expozici „Bitva u Trutnova 27. 6. 1866“, připomínající jednu z výrazných historických událostí Trutnovska z doby prusko-rakouské války. Pyšní se unikátními exponáty zbraní, výstroje, obrazy a jinými historickými dokumenty, které se vztahují k jediné vítězné bitvě v této válce. V další stálé expozici „Poklady minulosti“ jsou artefakty z mnoha oborů lidské činnosti. Předměty, které obklopují člověka v každodenním životě: soubory vah, žehliček, mlýnků a loučnicků doplňují archaické velocipedy a cechovní truhlice. Druhý sál nás zavádí do světa umění a umělecko-řemeslných výtvorů. Ukázky hodin, cínařských a sklářských produktů, starých zbraní a soch, starých vitrinách, ale i zámecký mobiliář. Třetí sál je věnován lidové tvorbě s charakteristickým malovaným nábytkem, reprezentativním selským a měšťanským oděvem, vybavením domácností i s pozoruhodně důmyslným zemědělským a lnářským náčiním a nářadím, typickým pro Podkrkonoší. Unikátní je soubor včelích úlů z 18. století s bohatou reliéfní řezbou.

Tel.: 499 811 897 | E-mail: muzeum@muzeumtrutnov.cz | www.muzeumtrutnov.cz

Starý Kravín ve Františkově u Rokytnice nad Jizerou

„Starý Kravín“ je muzeální centrum historických artefaktů zdejšího regionu a místo setkávání domorodců, umělců, a milovníků historie. V jarním týdnu „Dřevosochání“ - symposia dřevosochařů - tu probíhá doprovodný program: ukázky starých řemesel, navlékají se korále, pletou sněžnice, vyřezávají betlémy, dělají košťata, košíky, keramika. Muzeum tvoří tři ucelené prostory pro jednotlivé expozice. Významná je expozice hasičského vybavení, artefakty horských a podhorských chalup – síta, postroje na koně, 250 let starý soustruh, váhy, nádoby, zemědělské, truhlářské, knihařské stroje, díže na chleba s dřevěnými obručky, mimořádná je sečka na mák, píčka k tavení skleněných tyčí, lis na knoflíky, korále, dobové oblečení, ve kterém zdejší lidé chodili na pole či do kostela, svítící skleněný olejový skřípec na svičky ze 30. let, zimní výstroj – rohačky, sněžnice. Konají se tu prodejní výstavy obrazů, či doprovodné akce pro děti.



Tel.: +420 732 732 078 | E-mail: broza.jana@seznam.cz | www.mesto-rokytnice.cz







LEGENDA

- Krkonošské cyklobusy
- Navazující železniční spoje
- Doporučené cyklotrasy podkrkonošské
- Dlouhé sjezdy - cyklotrasy
- Doporučené cyklovýlety
- Cyklotrasy KRNAP
- Lanovka
- - - Nákladní lanovka
- ▲ Hraniční přechod
- ▲ Hraniční přechod jen pro pěší a cyklisty
- ▲ Hraniční přechod jen pro pěší
- M muzeum
- i informační středisko
- ↑ rozhledna
- ◇ místo dalekého rozhledu
- ✝ kostel, kaple
- ↑ zámek
- L zřícenina hradu
- ▲ skály
- ⌘ bouda, občerstvení
- △ kemp
- koupání

0 km 1 km 2 km 3 km 4 km 5 km

Přírodní krásy Krko



1. Sněžka

Nejvyšší hora ČR. Nejstarší stavbou je kaple sv. Vavřince z let 1655–1681, nově postavená Poštovna, nejvýše položená pošta v ČR, odkud můžete poslat pohlednici nebo dopis s unikátním razítkem.

2. Úpská rašelina

Nachází se v proláklíně mezi Sněžkou, Hranickým hřbetem a Studniční horou ve výšce až 1425 metrů. Je připomínkou subarktické tundry, která sem zasahovala v době ledové. Díky drsnému klimatu se tu uchovávala řada druhů flory a fauny z doby ledové (tzv. glaciální relikt). Je přírodovědně jednou z nejceněnějších partií hor.

3. Obří důl

Mohutné horské údolí mezi Pecí pod Sněžkou a úpatím Sněžky je jedno z nejkrásnějších krkonošských údolí s cennou flórou. Již v 16. století tu bylínkáři sbírali „záračné“ rostlinky. Údolí pomáhal modelovat ledovec, který dosáhl délky 4 kilometry, sahal do výše 810 metrů a měl mocnost (tloušťku) až 100 metrů. Obří důl je místo známé z historie hornictví. Barevné rudy se dolovaly od 15. století.

4. Studniční hora

Je svými 1554 metry třetí nejvyšší horou v ČR. Čertův hřebínek, Čertova rokle a Čertova zahrádka jsou významné botanické a geologické lokality na východních svazích hory. Mocnost sněhové pokrývky tu dosahuje 14 až 16 metrů. Tající lavinové pole na jižním svahu do Modrého dolu leží až do začátku léta. Připomíná tvar obrysu České republiky.

5. Úpský vodopád

Dělí se na Horní a Dolní. Horní Úpský (120 metrů) patří mezi nejvyšší vodopády v Krkonoších. Dolní Úpský je vidět z cesty Obřím dolem na Sněžku. Oba jsou veřej-

nosti nepřístupné. Napravo od nich je zřetelná Malá a Velká Úpská jáma. Na jejich hranách se hromadí sníh a ve formě lavin padá do údolí.

6. Bílé Labe

Je 8 kilometrů dlouhá bystřina, pramenící na Úpském rašeliništi 1432 metrů nad mořem. Je levým přítokem Labe u Divčích lávek. Protéká dolem Bílého Labe, patří mezi nejkrásnější krkonošská údolí, kdy vytváří kaskády i menší vodopády. Údolím vede jedna z nejstarších turistických tras tzv. Weberova cesta.

7. Velký a Malý Staw

Jezera na polské straně Krkonoš jsou pozůstatky činnosti dávného ledovce. Velký Staw (rybník) je vidět z hlavního Hranického hřebene ze 170 metrů vysoké skalní stěny. Malý Staw a jeho až 60 metrů vysokou morénovou hráz, bohatou na cennou vegetaci, je možné si prohlédnout na polské straně hor zblízka.

8. Luční hora

Její vrchol je dokonale vymodelován mrazovými procesy. Výrazné stupně na svazích Luční hory, připomínající pyramidy, nejsou dílem lidským, nýbrž přírodním, způsobeným opakovaným zamrzáním a rozmrazáním terénu v dobách ledových, působením větru, sněhu, odtoku vody.

9. Kozí hřbety

Strmý hřeben tvořený svorovou rulou a křemencem, vysoký 1314–1422 metrů nad mořem. V 16. a 17. století tu probíhala těžba měděných, stříbrných a arzenových rud. Chůze po hřebenu je zakázána z důvodu ochrany přírody. V zimním období je pro lavinové nebezpečí cesta úbočím Kozích hřbetů zpravidla uzavřena.

10. Krkonoše – Zlaté návrší

Z Vítkovic, respektive Horních Míseček, vede úbočím Zlatého návrší v Čechách nejvýše položená horská silnička, postavená v roce 1936. Nad Vrbatovou boudou je umístěna kamenná mohyla postavená

11. Pramen Labe

Na paměť Václava Vrbaty a lyžařského závodníka Bohumila Hanče, kteří tragicky zemřeli při závodě na 50 kilometrů dne 24. března 1913.

12. Labský vodopád

Nedaleko Labské boudy v nejsevernější části Labské rokle spadá do hloubky přes 240 metrů přeřinatý Labský vodopád do Labského dolu. Labský důl je údolí ledovcového původu, kterým meandruje Labe. Vede tudy Harrachova cesta, spojující Špindlerův Mlýn s Labskou boudou.

13. Pančavský vodopád

Je nejvyšším v České republice. V několika stupních se řítí skalnatým srázem z hrany Pančavské louky na dno Labského dolu.

www.hory-krkonose.cz

INFO

noš – Karkonosz



WROCLAV



14. Sněžné jámy

Jsou přírodní rezervací a nejmohutnějším karem na území Krkonoš. Jsou rozděleny na Malou a Velkou Sněžnou jámu. Pod 200 metrů vysokými, svislými žulovými stěnami leží na dně jam ledovcová jezírka – Kochalské rybníčky.

15. Mužské kameny

Jsou charakteristickým vrcholem v Hraničním hřebetu mezi Petrovou boudou a sedlem nad Martinovkou. Výchozy žuly, tzv. tory, vznikly nestejným zvětráváním

horniny. Vrcholem Hraničního hřebetu prochází turistická Cesta česko-polského přátelství kopírující česko-polskou hranici.

16. Kotel (Kokrháč)

Je dominantou západních Krkonoš (1435 metrů nad mořem). Je považována za jednu z nejkrásnějších v Krkonoších. Jihovýchodní svahy spadají Velké a Malé Kotelní jámy, které jsou ledovcového původu. Jámy jsou chráněným územím s bohatou horskou květenou.

17. Čertova hora

Je částečně zalesněný rozložitý vrch 1,2 kilometrů do Harrachova, nad údolím Mumlavy, Ryzího potoka a Jizery. Ze sportovního areálu v Harrachově vede na vrchol Čertovy hory čtyřsedačková lanovka. Od horní stanice vychází modře značená cesta, v zimě Krkonošská lyžařská běžecká magistrála.

18. Mumlava

Vzniká ze dvou pramenů – Velké a Malé Mumlavy. Velká Mumlava sbírá vody na Mumlavské louce severně od Kotle. U „Krkonošovy snídaně“ se k ní přidává Malá Mumlava, o něco níže ještě potoky Smrková strouha a Vosecká strouha.

19. Mumlavský vodopád

V dolní části Mumlavského dolu v žulovém řečišti nedaleko centra Harrachova se nachází nejnavštěvovanější asi desetimetrový skalní stupeň, na který spadá Mumlavský vodopád. Přímo pod ním i jinde v řečišti Mumlavy jsou pěkné ukázky tzv. erozních jevů, které se nazývají obří hrnce a ohlavy.

20. Szrenica

Nad Szklarskou Porebou se tyčí Szrenica (1 362 m n. m.) a Wysoki Kamien (1 058 m n. m.).

21. Chojnik

Zřícenina hradu nad Sobieszowem (627 m n. m.). Nejstarší dochované zmínky o hradu jsou ze 13. století, později se stal sídlem slezského rodu Schaffgotschů. Roku 1675 hrad zničil požár. Udržovaná zřícenina patří k turistickým atrakcím Krkonoš. V jejích okolí je přírodní rezervace s krásnými bukovými porosty.

22. Vodopád Kamiencyka

Na polské straně Krkonoš nejvyšší, sedmadvacetimetrový vodopád. Voda se řítí do úžiny mezi vysokými stěnami, vzdálenými od sebe 3 až 5 metrů. Kaskáda má tři stupně. V prostředním se za proudem vody nachází jeskyně „Zlota Jama“, v minulosti uměle rozšířena hledači ušlechtilých kamenů.

Krkonošský národní park

www.krnapp.cz

Karkonoski Park Narodowy

www.kpnmab.pl

Horská služba Krkonoše

www.horskaslužba.cz

Górskie Ochotnicze Pogotowie Ratunkowe

www.gopr.pl

Krkonoše na internetu

www.krkonoše.eu
www.karkonosze.eu

spindl.info
absolutely informative

infocentrum
last minute | ubytování | firemní akce

www.spindleruv-mlyn.com

Krkonose ze sedla kola

Historicko cykloturistický exkurs

V Krkonoších nemá cykloturistika dlouhou tradici. Na území Krkonošského národního parku a v krkonošském podhůří se rozvíjela až od 2. poloviny 90. let 20. století. V té době trasy KRMAP nenavazovaly na žádné další v okolí.

Od roku 2000 z iniciativy Krkonos – svazku měst a obcí, ve spolupráci s obcemi a městy regionu, Klubem českých turistů, se začal realizovat projekt Krkonose ze sedla kola. Jeho hlavním cílem je rozšíření sítě cyklotras do krkonošského podhůří, které nabízí trasy pro méně zdatné cyklisty, rodiny s dětmi, s nádhernými a málo známými výhledy na panorama Krkonos i daleko do kraje. Současně projekt nabízí možnosti podnikání v cestovním ruchu v oblasti turistického regionu Krkonose, snižuje návštěvníckou zátěž vrcholových částí pohorí a tak přispívá k ochraně krkonošské přírody.

Cyklotrasy vedoucí územím Krkonošského národního parku

V roce 1992 vyšel v ČR zákon O ochraně přírody a krajiny. Uvádí mimo jiné, že na území národního parku je zakázáno jezdit na kole, kromě silnic, místních komunikací a míst vyhrazených orgány ochrany přírody. Terény Krkonos si lidé velmi rychle oblíbili. Strategie vytváření podmínek pro cykloturistiku i praktické zkušenosti potvrdily, že cykloturistika do hor patří, ale je třeba ji usměrňovat a v dohodě s dalšími partnery i koordinovat.

V roce 1996 bylo Správou KRMAP vybráno a vyznačeno čtyřiačtyřicet hlavních cyklotras. Ty se jako síť, v souladu se zákonem o ochraně přírody, rozprostírají po celých Krkonoších. Dnes měří 390 kilometrů.

Krkonose si zaslouží naši pozornost, ohleduplnost a přirozenou ochranu

Ing. Miloš Růžička, odborný pracovník Správy KRMAP, spoluvůdce cyklotras na území KRMAP, doplňuje: „Krkonoše jsou frekventované území. Proto Správa KRMAP cykloturistiku usměrňuje, ale v některých místech i podporuje. Přivítali jsme záměr Svazku Krkonos spojít naše trasy s Podkrkonoším. Postupně tak vznikla aktivní nabídka míst, které nejsou tolik zatěžované a leží ve stínu turisticky preferovaných míst. Proto ti, kteří hledají klidné prostředí, je tu s jistotou naleznou.“

Značení cyklotras dříve – desetiletá diskuse
„Když byla v roce 1996 vytvořena síť zna-

čených cyklotras KRMAP, byly označeny zvláštními dřevěnými gravírovanými piktogramy. Ty jsou v terénu dodnes. Cyklista podle nich jel, ale musel mít u sebe mapu s číslem cyklotrasy. Legenda v terénu chyběla. V roce 2005, po jednání se Svazkem Krkonos došlo k dohodě. KČT navrhoval stejné značení pro celou ČR. Vzhledem k rozdílnosti terénu a odlišnosti tras v horách jsme zůstali u dřevěných piktogramů. Terén u nás je z převážné většiny vhodný pouze pro horská kola a fyzicky zdatné jedince. Trasy KČT jsou pohodové, středně náročné a nenáročné. Navíc trasa nacházející se na území KRMAP je tratí jediné možnou. Pokud cyklista odbočí udělá přestupek a může být postihován,“ uvedl **Ing. Miloš Růžička**.

Značení cyklotras nyní - odlišnost v jednotnosti

„Správa KRMAP používá dřevěné gravírované tabulky umístěné na rozcestích a významných informačních místech doplnila směrůvkami s uvedeným názvem a vzdáleností. Jsou žluté, na první pohled podobné systému značení KČT. Ve špičce značky však není barevné odlišení trasy, ale piktogram s obrázkem cyklisty, který směřuje do kopce. To je první vizuální signál, že cyklista vjíždí do jiného terénu. Vyjedeme-li z našeho území, setkáme se již s běžným



značením KČT. Trasy KČT vedou po silnicích, zpevněných cestách, jsou určeny pro méně náročnou tzv. pohodovou cyklistiku.“

Shrnuje Ing. Miloš Růžička a pokračoval: „Za pomoci Svazku Krkonos jsme uskutečnili kontrolu a revizi cyklotras KRMAP. Vytipovali jsme tzv. slabá místa - dosavadní řídké označení cyklotras v terénu. Chceme, aby lidé nebloudili, nemuseli sesedat z kola a ve sporných situacích neustále hledat řešení v mapách. Proto dosavadní značení piktogramů, které je svým způsobem estetické a lidé je kladně hodnotí, bude Správa KRMAP průběžně doplňovat. Dosud označené trasy dovybaví dalšími cca 350 piktogramy, potvrzovacími i odbočovacími dřevěnými šipkami. Během letošní cyklosezóny budou postupně v terénu rozmístěny.“

Horizont cykloturistiky z pohledu KRMAP

„Správa KRMAP vyvíjí trvalou snahu o neustálé zlepšování orientace cyklistů v terénu. Koordinuje pohyb návštěvníků hor v některých oblastech a snaží se o jistý způsob omezování přibývajícího počtu lidí v nejkřídovějších a přírodně nejceněnějších částech parku. V té souvislosti preferuje udržování, nikoliv rozšiřování dalších cyklotras. Trasy na Lučín a Labskou budou



jsou zařazené ve zvláštním a zkušebním ročním režimu. Je to území našeho největšího skvostu, to nejcennější, co je KRMAP. Proto zde pohyb na kole vyžaduje dodržování pravidel. Provoz je zatím povolen do konce července 2009. Budoucnost tras je tedy na cykloturistech samotných - jak budou ohleduplní k přírodě i tolerantní vůči sobě samotným,“ uzavřel **Ing. Miloš Růžička**.

Krkonose ze sedla kola

V návaznosti na síť cyklotras KRMAP se v uplynulých několika letech, iniciativou Krkonos – svazku měst a obcí, podstatně rozšířily cyklotrasy kolem Vysokého nad Jizerou, Jestřabí, Jablonce nad Jizerou, Jilemnicí, Vrchlábí, Hostinného, Kunčic, Lánova, Rudníku, Janských Lázní, Horní a Dolní Kalné, Trutnova, Žacléře a dalších míst. Manažer Svazku Krkonos, ve spolupráci s jednotlivými obcemi, Klubem českých turistů i Správou KRMAP, postupně, po letech snažení, završují projekt Krkonose ze sedla kola. Ten má za cíl podstatně rozšířit síť cyklotras vedoucích z Krkonos do Podkrkonosí, vybavit je venkovními mapami, informačními tabulemi, odpočinkovými místy s lavičkami, stoly. Nové možnosti pro cykloturistiku pak propagovat doma i v zahraničí.

Komplex vyznačených tras je v celko-

vé délce přibližně 200 kilometrů.

„V podhůří Krkonos tak bylo během uplynulých let ke stávajícím cca 40 km v této oblasti nově vyznačeno a vybaveno jedenáct nových cyklotras v celkové délce 160 kilometrů. Nyní jde o to, aby byl systém toho, co se vyznačilo a vybavilo, udrženo v provozu v patřičné kvalitě,“ uvedl **PaedDr. Pavel Klapušík**, autor projektu Krkonos ze sedla kola a manažer Svazku Krkonos. Při té příležitosti vyzvedl důležitou úlohu jednotlivých obcí ležících na cyklotrasách, místních podnikatelů, ale také Královéhradeckého a Libereckého kraje.

Dále konkretizoval: „Bez spolupráce s nimi, díky jejich finanční podpoře a pochopení, by se nepodařilo projekt uskutečnit. Nyní bychom byli rádi, kdyby se pokročilo v budování cyklostezek, zejména na páteřní cyklotrase KČT č. 22. Zde je cyklostezka, přes velké složitosti i náklady, mezi Vrchlábím a Láňovem vybudována a stojí za to se po ní projet. Naše snažení je protkáno zkušeností, že zdárná cesta výstavby cyklostezek je jediné ve spojení sil, prostředků obcí i dalších možných finančních zdrojů.“

„Naše snažení je protkáno zkušeností, že zdárná cesta výstavby cyklostezek je jediné ve spojení sil, prostředků obcí i dalších možných finančních zdrojů.“

www.krnapp.cz

www.krkonose.eu

Tipy na cyklovýlet


Lanovka v Herlíkovicích jede v červenci a srpnu denně, vždy v každou polovinu hodiny od 9:30 do 17:30 hodin.

Vhodný i pro děti

Vyjíždíme z parkoviště v Herlíkovicích, které je celoročně zdarma, ke čtyřsedačkové lanovce na Žalý. Lanovkou se vyvezeme cca o 500 výškových metrů výše na Žalý, kde můžeme navštívit kamennou rozhlednu a nově otevřenou restauraci. Dále se vydáme po cyklotrase č.10A přes Zadní Žalý na Benecko s krásným výhledem do kraje. Můžeme spatřit Ještěd, Ralsko, Bezděz, Trosky a mnoho dalších monumentů. U hotelu Kubát odbočíme vlevo po silnici na Vrchlábí. Po 3 km klesání přijedeme na Křížovky, odkud pojedeme po cyklotrase č.10 přes Kněžice do Vrchlábí a zpět na parkoviště do Herlíkovic.


Kontakt: SKI areál Herlíkovice s.r.o. www.herlikovice.cz

Infolinka: 737 222 456



Nenáročný pro vás

Vyjíždíme z parkoviště v Herlíkovicích, které je celoročně zdarma, ke čtyřsedačkové lanovce na Žalý. Lanovkou se vyvezeme cca o 500 výškových metrů výše na Žalý, kde můžeme navštívit kamennou rozhlednu a nově otevřenou restauraci. Dále se vydáme po cyklotrase č.10A přes Zadní Žalý na Benecko a Rovinku s krásným výhledem do kraje. Můžeme spatřit Ještěd, Ralsko, Bezděz, Trosky a mnoho dalších monumentů. Z Rovinky, kde je možné posedět a občerstvit se, pokračujeme po cyklotrase č. 11 do Špindlerova Mlýna. Po prohlídce města využijeme opět lanovku a vyvezeme se ze Svatého Petra na Pláš. Odtud po cyklotrase č.17 a dále 1A sjedeme do Strážného. Pokračujeme po silnici do Vrchlábí na herlíkovicé parkoviště.



Lanovkou v Rokytnici nad Jizerou i v létě

V loni v létě 2008 uvedl Spartak Rokytnice a. s. poprvé 15% slevu jízdného na lanovou dráhu pro turisty i cyklisty, kteří v pokladně lanovky v Horních Domkách v Rokytnici nad Jizerou předložili jízdenku z Krkonošských cyklobusů. V místech, kde se léta muselo do kopce pěšky, nyní vyjedete od parkoviště Rokytky až k chatě Lovčenko lanovkou a tak se přiblížíte k hlavním turistickým a cykloturistickým trasám, přibližně 400 m od rozcestí Ručičky. Provozní doba lanovky je denně od 9 do 17 hodin. Převoz kol a zavazadel včetně kočárků je zdarma.

Tel.: +420 481 522 380

E-mail: info@skiareal-rokytnice.cz

www.skiareal-rokytnice.cz

Krkonošská Bike aréna

Bike-Aréna Krkonos nabízí cyklistům, zejména ve střední části Krkonos i Podkrkonosí, hezké a zajímavé tematické cyklotrasy: Zámecká cesta, Cesty našich babiček, Cesta Krakonošových permoniků, Cesta kapliček, Cesta pohraničního opevnění, apod.

Na těchto okruzích cyklisté najdou nejen kilometry ale i se něco dovědí. Ke každé trase je zpracován motivační text, příběh, povídání o historii, přírodě, architektuře. Nedublují průvodce, ale turisté se jimi motivují k poznání neznámého, zajímavého. Získávají vztah ke kraji, přírodě a motiv, proč se sem znovu se zájmem vracet.

Více informací na internetu: www.bikearena.ergis.cz

Kde je o cyklistu a jeho kolo dobře postaráno

V Krkonoších a Podkrkonosí se snažíme výrazně posílovat trend zdravého a k přírodě šetrného způsobu odpočinku na dvou kolech. Proto nám jde i o kvalitu navazujících služeb. Restaurace, kempy, hotely a penziony, které se cyklistům snaží ve specifických potřebách vyjít vstříc, se sdružují pod značkou „Cyklisté vítáni“. Organizátorem certifikace služeb pro cyklisty a garantem kvality je Nadace Partnerství. V současné době zahrnuje v rámci ČR více než tisíc objektů. V Krkonoších je to na 40 certifikovaných zařízení. Zablačený cyklista ocení místo pro umytí kola, využije vybavu nejzákladnějšího cyklořádky, uvítá službu v podobě vyprání propocných dresů, uložení kola či rozšíření jídelních a nápojových lístků o produkty vhodné pro sportovce. Pamatováno je na

informace, rady a tipy na výlety.

Bližší informace o projektu naleznete na internetu: www.cyklistevitani.cz

Nejezděte na kole do kopce, Aneb: Devět dlouhých sjezdů

Krkonoše - svazek měst a obcí ve spolupráci se Správou KRMAP doporučují atraktivní cyklo sjezdy. Cyklobusem a lanovkou se i s kolem vyvezete co nejvýše. Potom se vydáte z vysokých horských poloh do krkonošského podhůří. Trasy nejsou speciálně označeny, vedou po stávajících cyklotrasách. Řiďte se jejich popisem.

Bližší informace: www.krkonose.eu

Letní provoz lanovek, které vyvezou vaše kola na hřebeny:

- Pec pod Sněžkou - Hnědý vrch www.skipec.com
- Velká Úpa – Portášky www.skiport.cz
- Janské Lázně - Černá hora www.cerna-hora.cz
- Špindlerův Mlýn - Medvědin, Svatý Petr - www.skiareal.cz
- Herlíkovice www.herlikovice.cz
- Rokytnice nad Jizerou - Horní Domky - www.skiareal-rokytnice.cz
- Harrachov - Čertova hora - www.skiareal.com

Jako 1,5 x cesta kolem rovniku na Zemi to jsou cyklobusy v Krkonoších a Podkrkonosí

Na jaře, v létě a na podzim bude Krkonošemi a Podkrkonosím opět projíždět autobus vybavený pro přepravu jízdních kol. Síť linek propojuje hory ze západu na východ a z jihu na sever.

Připojí z Vrchlábí se dopravíte do Harrachova, Pece pod Sněžkou, do Špindlerova Mlýna a na hraniční přechod s Polskem na Špindlerovu boudu. Osvědčila se nová linka ve směru Hradec Králové, Hořice,

Kuks, Dvůr Králové, Vrchlábí a zpět. Letos nově využijte spojení z Úpice přes Trutnov na Pomezí Boudy.

Krkonošské cyklobusy provozují dopravci ČSAD Semily, Osnado Trutnov a KAD Vrchlábí. Jezdí díky finančnímu příspěví Královéhradeckého (grant) a Libereckého kraje (zařazení linky do základní dopravní obslužnosti a grant), příspěvkům města Trutnov a Sdružení Podzvíčensko i organizační

práci a vlastním finančním prostředkům Krkonos – svazku měst a obcí.

Bližší informace na www.krkonose.eu

Krkonošské cyklobusy za sezonu najedou celkem 59 832 km. Zastavují ve 38 obcích.

Lidé do nich mohou nastoupit na 123 autobusových zastávkách.

Desatero cykloturisty v Krkonoších

- Pořídte si aktuální a podrobnou cykloturistickou mapu.
- Buďte ohleduplní a dejte přednost pěším turistům.
- Jízda po cykloturistických trasách je na vlastní nebezpečí.
- Do horského terénu vyraďte po pečlivé kontrole technického stavu kola, zejména brzd. Doporučujeme použít přílbu a jiné ochranné pomůcky.
- Nepodceňujte nebezpečí hor, pamatujte na možnost náhlé změny počasí.
- Informace o trasách, včetně přechodně uzavřených úseků, podají krkonošská informační centra.
- Neplašte zvěř. V jejím zájmu neprovozujte cyklistiku před východem a po západu slunce.
- Na lesních cestách je možno se střetnout se soupravou na odvoz dříví či jinými mechanismy lesního hospodářství. Dbejte zvýšené pozornosti. Nebezpečné úrazy varují!
- Na území národního parku lze jezdit pouze po silnicích, místních komunikacích a vyznačených trasách.
- Dodržujte ustanovení návštěvního řádu Krkonošského národního parku.

Na tohle jsem se těšila celý týden. Konečně si vyčistím hlavu a protáhnu celé tělo



NEWTON Media, a.s. působí na trhu již 14 let a většina z vás s jejími produkty přišla do styku. Jsou potřebné pro vaši práci a pro váš komplexní přehled či detailní vzhled. Přináší

pocit vnitřní pohody, protože víte, že víte!

NEWTON Media, a.s. je největší nadnárodní střeoevropskou společností monitorující mediální trh. Dodává v elektronické podobě plný obsah zpráv z tisku (novin, časopisů), zpravodajských pořadů televizních a rozhlasových stanic, agenturního zpravodajství a internetu. Obsah periodik získává z jednotlivých médií přímo od redakcí a vydavatelů na smluvním základě a zpracovává jej na jednotnou platformu – archiv. Tento mediální archiv, jehož retrospektiva sahá až do roku 1989, obsahuje 59 mil. článků v plném znění (pro srovnání největší český portál www.seznam.cz indexuje 55 mil. článků). Informace zpracovává na vysoké profesionální úrovni a poskytuje celou paletu služeb založenou na práci s nimi. Poskytuje klasický monitoring, mediální analýzy, oborové výběry, manažerské a znalostní produkty, zprávy včasného varování a další služby. Společnost úzce spolupracuje s českými a zahraničními specialisty v oblasti rozpoznávání mluvené řeči. Nabízí široké služby vydavatelům. Produkty a služby společnosti jsou vždy maximálně přizpůsobeny požadavkům jednotlivých klientů. Softwarové aplikace včetně uživatelských rozhraní a speciální vyhledávací technologie, které byly vyvinuty na míru naší společností, umožňují klientům efektivně pra-

covat s informacemi a tvořit tak vlastní přidanou hodnotu. Společnost má v České republice více jak 150 zaměstnanců, působí také na Slovensku a Polsku. NEWTON Media, a.s. podporuje řadu neziskových organizací a zakládá si na firemním dárcovství.

V roce 2003 se společnost NEWTON Media, a.s. stala členem FIBEP (Fédération Internationale des Bureaux d'Extraits de Presse), která v současnosti sdružuje přes devadesát nejvýznamnějších společností zabývajících se monitoringem médií z celého světa. Což je 42 zemí ze všech kontinentů. Tato mezinárodní asociace pořádá pravidelně jednou za 18 měsíců kongres v některém z členských států. Praha měla tu čest, že se v květnu 2008 stala

hostitelkou 42. mezinárodního kongresu. Společnost NEWTON Media, a.s. se spolupodílela na organizaci této významné akce. Patronát exprezidenta Václava Havla nad konáním kongresu podtrhl mezinárodní význam a prestiž tohoto setkání.

Společnost NEWTON Media, a.s. dlouhodobě spolupracuje se Svazkem krkonošských měst a obcí, který je vydavatelem turistických novin Krkonošská sezona. Profesionální monitoring médií od společnosti NEWTON Media, a.s. umožňuje členům Svazku nejen sledovat, ale i pružně reagovat na obraz Krkonoš v regionálním i celostátním tisku, rozhlase a televizi, koordinovat celokrkonoské projekty a propagovat rozvoj cestovního ruchu.

„Kačenčiny listy“

letní vydání turistických novin z Orlických hor.

www.orlickehory.eu



Dálka začíná 2 hodiny od Prahy...

omnia hotel

Omnia hotel, Janské Lázně

Omnia hotel je luxusní čtyřhvězdičkový hotel v Janských Lázních - kousek od nově zrekonstruované lanové dráhy na Černou horu, s jednou z nejdelších sjezdovek v České republice. Omnia hotel nabízí zázemí pro dokonalou relaxaci. Odpočítejte si ve vířivce, dopřejte si masáž a následně si vychutnejte přírodu z hotelové garden terasy.

www.omnia-hotel.com

www.domaci-vyrobyky.cz



Po stopách tradičních řemesel

Šikovných lidí v Krkonoších, kteří se hlásí k ruční práci, přibývá. Místní, resp. tradiční výrobky z Krkonoš, výjimečné svou vazbou na region z pohledu tradice, použití surovin, ručně zpracované v souladu s přírodou, originální a zajímavé motivem, jsou certifikované pod značkou „Krkonoše-originální produkt.“ Certifikační komise dvakrát do roka prověřuje dle pravidel kvalitu výrobků. Výrobci udělí schválení k užívání místní značky. Mezi certifikované patří: Roubenky firmy Roubal, Mléčné výrobky z rodinné farmy Mejsnar, Rezbářské práce Tomáše Brejši, Multimediální průvodce Jana Hrdličky, Výrobky pletené z provazu nebo kožených řemínků Pavla Tomeše, Ručně malované bytové doplňky Ateliéru Duhový domov, Sezónní noviny Veselý výlet, Perličkové vánoční ozdoby firmy Rautis, Archivní a školní potřeby z recyklované lepenky firmy Emba, Šperky ze stříbra a mědi Daniely Roudné, Krkonošská medovina firmy Apicor. Mezi nejnovější patří Výrobky kováře Milana Postracha z Hertvíkovic, Ručně šité a tepané výrobky ze sedlářství DRY z Vrchlabí, Paličková krajka Lenky Máslové Špetlové z Hostiného, Ručně vyšívané ubrusy a dečky Marie Bolčekové ze Špindlerova Mlýna. Podrobnosti o produktech jsou popsány v katalogu certifikovaných výrobků. Získáte je v krkonošských informačních centrech. Díla zakoupíte v oficiálních prodejních místech: RTIC Krkonoše Vrchlabí v radnici, IC Veselý výlet Pec pod Sněžkou a Temný Důl, Dům pod jasanem - tkalcovské muzeum a řemeslná dílna Voletiny u Trutnova, IC Janské Lázně - značková prodejna Duhový Domov, Muzeum krkonošských řemesel v Poniklé.

MAS „Přidte pobejt!“

Představuje se občanské sdružení v Jilemnici, které působí v západních Krkonoších od roku 2004. Bohatá společenská i organizační činnost této MAS (příprava nezbytných strategických dokumentů v pracovních skupinách, pořádání Dne Země a poradenství v Zelené energii) se završila na jaře roku 2008. MAS „Přidte pobejt!“ byla vybrána jako jedna ze 48 úspěšných MAS v ČR k financování v rámci Programu rozvoje venkova, (osa IV – LEADER), a získala dotace na podporu rozvoje Jilemnicka po dobu 6 let ve výši minimálně 80 milionů Kč. Tyto finance jsou rozdělovány MASKOU podle přesně stanovených pravidel úspěšným žadatelům – nositelům projektů, a to především v těchto tematických okruzích: **Zemědělství, Drobní podnikatelé, Náš tradiční venkov, Spolkový život a Šetrný cestovní ruch.**

Na podzim 2008 byla vyhlášena první výzva, zaměřená na modernizaci zemědělských podniků, náš tradiční venkov (spolková činnost) a obnovu a rozvoj občanské vybavenosti. Ze 16 přihlášených projektů bylo na základě výběrových řízení doporučeno k financování celkem 11 projektů, které se podělí o částku 5 milionů 680 tisíc korun. Mezi úspěšnými projekty najdeme obnovu aleje a kapličky v Horní Rokytnici, rozšíření regionálního muzea ve Františkově, opravu věžních hodin na škole v Čisté u Horek, modernizaci teletniku u ekozemědělského družstva v Poniklé, opravu historických soch v obci Horka, přístavbu klubovny u hasičské zbrojnice ve Valteřích a další.

Na jaře 2009 otevřela MAS další veřejnou výzvu k podávání projektů pro obce, spolky i podnikatele. Tentokrát je možné žádat o finance do všech tematických okruhů. Po uzavření výzvy se v kanceláři MAS sešlo celkem 23 projektů, u kterých se nyní bude opět posuzovat, zda mohou být doporučeny pro příjem finanční podpory. Území pod záštitou MAS zahrnuje oblast od Horek a Čisté až po Rokytnici, Vysoké a Paseky nad Jizerou – celkem 22 obcí a měst. Projekty, podporující rozvoj tohoto území v duchu strategie MAS „Přidte pobejt!“, budou mít i další příležitosti ke svému naplnění. V letech 2009 až 2013 MAS každoročně otevře 2 až 3 výzvy k předkládání projektů.

Zdenka Flousová / PR MAS

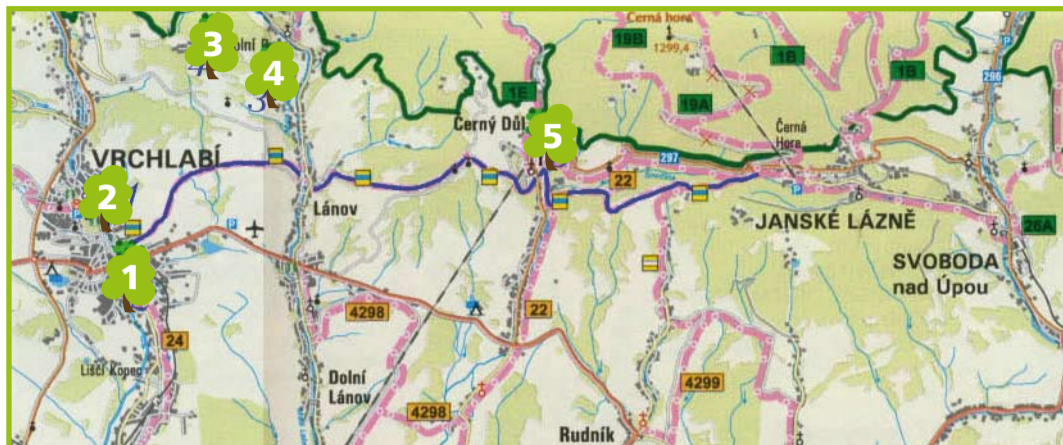


„Unaven lidmi a prací, rád se na čas utíkám do stínu těch velikánů, kteří mě prchajícímu před společností jsou nejmilejšími společníky. Oni jsou minulost a přeci jdou s časem.“


Alois Jirásek

Na kole za památnými stromy

Krásnou horskou krajinu Krkonoš i Podkrkonoší můžeme obdivovat na celé řadě značených cyklotras pro kola horská, treková i silniční. Musíme tu počítat s náročnějším terénem – se sjížděním hlubokých údolí, nebo naopak s výšlapem do kopců. Ale odměnou nám jsou daleké výhledy do kraje, jedinečná příroda, krása historických měst v podhůří, malebnost horských vesniček s domky roztroušenými po kopcích nebo nej-různější lákadla horských středisek. Zajímavých cílů hodných zhlédnutí však nikdy není dost, proto nyní přicházíme s dalším tipem na výlet; a to jsou památné stromy.



A cože to vůbec jsou ty památné stromy? Jde o formu zvláštní ochrany stromů podle zákona č. 114/1992 Sb., o ochraně přírody a krajiny. Za památný je možno prohlásit strom, skupinu stromů nebo stromořadí vynikající svým vzrůstem, věkem, tvořící významné krajinné dominanty, zvláště cenné introdukované druhy a dřeviny historicky cenné, k nimž se pojí historické události, nebo jsou s nimi spojeny pověsti a báje. V terénu poznáte takto chráněný strom snadno – je označen zelenou tabulí s malým státním znakem a nápisem památný strom. A právě tyto stromy bychom Vám rádi představili.



Na území Krkonošského národního parku a jeho ochranného pásma je chráněno 25 stromů mimořádného vzrůstu nebo stáří. Mezi nimi je nejvíce lip. V Podkrkonoší je dalších 55 památných stromů. Obdivovat můžeme krásnou jedli, 20ti metrovou dominantu náměstí ve Špindlerově Mlýně, která se každou zimu rozzáří pod vánočními světly. Správou KRMAP byla památným stromem vyhlášena 1. února 2005. Jedle bělokora je jednou z původních dřevin Krkonoš a z lesních porostů téměř vymizela. V Pasekách nad Jizerou nás upoutají dvě statné lípy u staré školy (roubené přízemní chalupy z 18. století tzv. vysokého typu) zapsané v seznamu kulturních památek. Lze předpokládat, že lípy sdílí tuto dvousetletou historii se školou. Naši pozornost



si zaslouží jilm v Harrachově, který odolal houbové chorobě grafioza, jež skolila většinu jilmů. O to větší ochranu si tento krásný pětadvacet metrů vysoký jedinec zaslouží. Mimořádná je stoletá třešeň v Horním Lánově, či vrba v Černém Dole (roste v centru obce u potoka nedaleko hotelu Aurum, vyrůstá zhruba 250 let, v nadmořské výšce 620 m n. m., což je ojedinelé), nebo dub v Jablonci nad Jizerou (roste těsně vedle hlavní silnice u cesty k nádraží, je významný stáří, které je odhadováno na 250 let), ale i jasan ztepilý ve Volském Dole u Špindlerova Mlýna. Od roku 1979 je památným stromem, vyrůstá na místě dalekého výhledu do kraje. Jedná se o zatím jediný známý jasan těchto rozměrů v Krkonoších. Stáří stromu bylo odhadováno na cca 180 let, výška asi 20 metrů, obvod kmene téměř 5 metrů.

Blíže Vám představíme několik památných stromů, za nimiž se můžete vydat při vyjíždě na kole. Pojedete-li po cyklotrase č. 4301 z Vrchlábí k Hoffmannově boudě v Janských Lázních, můžete se pod nimi zastavit, odpočinout si v jejich stínu, načerpat nové síly. Při návštěvě Vrchlábí pozornosti neunikne zámek. Je součástí zámecké zahrady, která je - stejně jako zámek - kulturní památkou. První památný strom můžete obdivovat v parčíku mezi Nádražní ulicí a Labem na cestě z centra města k autobusovému nádraží. Jedná se o **javor mléč** (Acer platanoides), který se svými 17 metry a 326 centimetry v obvodu sice nepatří k nejvyšším pamá-


ným stromům tohoto druhu, ale přesto si zaslouží pozornost. Javor patří mezi dlouhověké stromy dožívající se přes 200 let - tento zde roste přibližně 140 let. Určitě znáte plody javoru – rostlé dvounažky, které jsme si jako děti lepili na nosy. Květy má žlutozelené. Na stromě se objevují krátce před rašením listů. Když se ve Vrchlábí vydáte od zámečku (cca půl kilometru) směrem na Podhůří. Spatříte **katalpu trubačovitou** (Catalpa bignonioides). Její vyhlášení památným stromem se připravuje tento rok. Katalpa roste před hlavním vchodem domova důchodců v Dělnické ulici. Tento severoamerický druh má nepřehlédnutelné bílé zvonkovité květy a plody válcovité tobolky




podobné doutníkům, které drží celou zimu na stromě. Od katalpy není daleko k začátku značené cyklotrasy. Musíte se vrátit na Lánovskou ulici, přes kruhový objezd rovně, první ulicí doleva do ulice Josefa Suka. Zde začíná cyklotrasa č. 4301. Po 6 kilometrech se dostanete do obce Horní Lánov. Zde můžete navštívit dva památné stromy. K prvnímu z nich se dostanete, když uprostřed obce opustíte značenou cyklotrasu a vydáte se silnicí (cca 1 kilometr) směrem na Dolní Dvůr. Až narazíte na modrou turistickou trasu, odbočte ze silnice doleva a jedte po modré k rozcestníku modré a žluté. Zde u křižku roste 25 metrů vysoká **lípa srdčitá** (Tilia platyphyllos). Krásný košatý

strom s obvodem 628 cm. Lípa je nejčastějším památným stromem v Čechách. Lze to připisovat její dlouhověkosti, ale možná také symbolice – vždyť je českým národním stromem. A jak se jím vlastně stala? Z dostupné literatury zjistíme o původu této symboliky velice málo. Lze předpokládat, že důvodem může být uctívání stromů v předkřesťanské době. Pro Slované tehdy byla významná právě lípa. Druhým památným stromem u Horního Lánova je **třešeň ptačí** (Prunus avium). Nejsnadněji se k ní dostane k nalezení. Roste mezi pastvinami na úbočí kopce Vápenice. Nejsnadněji se k ní dostanete, budete-li pokračovat od Lánovské lípy do Dolního Dvora. Za poštu a obecním úřadem odbočíte z hlavní silnice první odbočkou doleva a pokračujeme skrz les. Až vyjedete z lesa, dáte se dvakrát doleva k poslednímu domku. Odtud už je třešeň na dohled. Hledání stojí za to. Třešeň je 8 metrů vysoká, má 1 metr v průměru a její věk je odhadován na 100 let. Krásná jak při bohatém jarním kvetení, tak při dozrání drobných tmavorůžových třešinek, ale také při podzimním žlutooranžovém zbarvení listů. Bude-li mít zrovna strom na sobě dozrálé třešně, neváhejte a ochutnejte. Nejsou

sice tak velké jako plody šlechtěných třešní, ale určitě sladší.



Až si odpočnete pod třešní, vraťte se na značenou cyklotrasu. Po dalších 3 kilometrech se dostanete do obce Černý Důl. Zde roste 13-ti metrová památná **vrba křehká** (Salix fragilis). Tento strom najdete velmi snadno - v centru obce, u potoka Čistá, u mostku na dohled od značené cyklotrasy. Vrby jsou poměrně krátkověké s křehkým dřevem, mezi chráněnými stromy proto nenajdeme mnoho zástupců tohoto druhu. V celé České Republice je „pouze“ 6 vrb křehkých s označením památný strom. Tato nepatří k nejvyšším, ale roste v nejvyšší nadmořské výšce. Má z šesti památných největší obvod – celých 510 centimetrů. Snad Vás malá ukázka zaujala a motivovala k návštěvě. V současné době je připravován cyklo-průvodce památnými stromy Královédvorská, Trutnovská, Úpická a Vrchlabská. Měl by obsahovat více než 50 památných stromů, s jejich fotografiemi, krátkým popisem, mapou cyklotrasy s vyznačením stromů, jejich GPS souřadnicemi, apod. Koupíte ho v turistických informačních centrech. **Markéta Janičková**



strom s obvodem 628 cm. Lípa je nejčastějším památným stromem v Čechách. Lze to připisovat její dlouhověkosti, ale možná také symbolice – vždyť je českým národním stromem. A jak se jím vlastně stala? Z dostupné literatury zjistíme o původu této symboliky velice málo. Lze předpokládat, že důvodem může být uctívání stromů v předkřesťanské době. Pro Slované tehdy byla významná právě lípa. Druhým památným stromem u Horního Lánova je **třešeň ptačí** (Prunus avium). Nejsnadněji se k ní dostane k nalezení. Roste mezi pastvinami na úbočí kopce Vápenice. Nejsnadněji se k ní dostanete, budete-li pokračovat od Lánovské lípy do Dolního Dvora. Za poštu a obecním úřadem odbočíte z hlavní silnice první odbočkou doleva a pokračujeme skrz les. Až vyjedete z lesa, dáte se dvakrát doleva k poslednímu domku. Odtud už je třešeň na dohled. Hledání stojí za to. Třešeň je 8 metrů vysoká, má 1 metr v průměru a její věk je odhadován na 100 let. Krásná jak při bohatém jarním kvetení, tak při dozrání drobných tmavorůžových třešinek, ale také při podzimním žlutooranžovém zbarvení listů. Bude-li mít zrovna strom na sobě dozrálé třešně, neváhejte a ochutnejte. Nejsou

Vrchlabí - Krkonoše

IT CENTRUM APPARTEMENTS
Krkonošská 16, 543 01 Vrchlábí
Tel.: +420 - 499 453 400
Fax: +420 - 499 421 739
E-mail: info@itcentrum.cz
www.itcentrum.cz

Benecko
místo, kam se budete rádi vracet

www.benecko.info

Městský Dům
Penzion - restaurace

Nám. Svornosti 497
542 24 Svoboda nad Úpou
Tel./Fax: +420 499 871 319
E-mail: hedvicak@mestanskydum.cz

Městys Černý Důl Čistá v Krkonoších
Turistické středisko východních Krkonoš

Městys Černý Důl leží v údolí potoka Čistě na úpatí Krkonoš ve výšce 684 m. n. m. mezi Vrchlábem a Janskými Lázněmi. Černý Důl je atraktivní oblastí východních Krkonoš umožňující naplnění zájmů turistů, cyklistů, lyžařů i milovníků kempování. Návštěvníci zde naleznou tenisové kurty, kuželnu, tělocvičnu a v letní sezóně pro poklidnou dovolenou v části obce Čistá v Krkonoších i autocamp „Slunečná“, kde je k dispozici 200 stanovištních míst, sociální zařízení, koupaliště, zahradní restaurace, dětské hřiště. Černý Důl se v posledních letech pro své klidné a romantické prostředí stává vyhledávaným turistickým střediskem v srdci Krkonoš a vhodným výchozím místem k turistickým výletům na Černou a Liščí horu nebo procházkám po rozmanité okolní přírodě.

www.cernydul.cz - infocentrum@cernydul.cz - info tel.: +420 499 429 618

V sedle koní krkonošskou krajinou

Netradiční pohled na oblé vrcholy hor i jejich podhůří zažijete při hipoturistice. Už z minulosti je kůň znám jako ušlechtilé zvíře tvořící součást života člověka. Stále přibývá zájemců, kteří dají přednost dovolené v tuzemsku s ekologickou formou turistiky. A tím je i jízda na koních.

Občanské sdružení Jezdecké stezky vypracovalo projekt, jehož cílem je nalézt cesty k postupnému vytváření koňských stezek a budování potřebné infrastruktury. Oblastní jezdecké stezky v Královéhradeckém kraji dávají příležitost navštívit historické památky a další zajímavosti. Páteřní trasou je „Krkonošská“. Měří 136 kilometrů, má přiděleno číslo 103 a je značena čtvercem 10 x 10 cm s červeným terčem na bílém podkladě. Vede od jihu k severu až do příhraničních oblastí nejvyšších českých hor, tedy z Pardubického kraje přes Hradecko, Podzvíčansko do Krkonoš až k hranici s Polskem.

Na území Krkonošského národního parku a jeho ochranného pásma jsou vtipovány následující trasy pro vyjíždky na koních. Jsou značeny žlutým puntíkem (viz. fotografie).

Trasa jezdecké stezky Vítězná – Albeřice:
Rudník – Bolkov na Hoffmanovy boudy,

dále přes Zrcadlovky (Vendlovky) do sedla na Kolínskou boudu, po modré stezce přes Javoří důl (nebo přes Vlášské boudy) do Javořího mlýna, cca 200 metrů po státní silnici k lanovce na Portášovy Boudy, směrem po modré stezce na Janovy



Boudy do Spáleného Mlýna, odtud několik desítek metrů po zelené směrem k hájence KRNAP, dále po modré na Cestník

a Lysečinskou boudu, dál na Starou celnici (Vápenka), odtud po Staré celní cestě na státní hranici nad Horními Albeřicemi k přechodu do Polska.

Trasa jezdecké stezky přes Horní Maršov:

Od hraničního přechodu v Horních Albeřicích, Suchou cestou do Suchého dolu, dále po Mánkově cestě, po okraji lesa šterkovou svážnicí kolem bývalé nemocnice do Horního Maršova, odtud k boudě U Modrých kamenů a po asfaltové cestě okrajem Janských Lázní na Hoffmanovy Boudy – zde bude napojena na již vyhrazenou stezku do Rudníku – Bolkova. K propojení jezdecké stanice „Pod Světlou horou“ s jezdeckou stanicí „Kornírna“ v Žacléři dojde trasou z Dolního

Maršova přes most směrem pod Lovčí boudu, dále po hranici Krkonošského národního parku směrem na Bartův les do Bystřice, odtud přes Zlatý potok na Březovou horu podél hranice KRNAP na Babský vrch, Vernéřovickou cestou kolem zříceniny kostela ke sjezdovce Arakis, odtud na Ozon, k Bílému Kříži na Jezdeckou stanicí „Kornírna“ v Žacléři.

Správa KRNAP vydala povolení k vyhrazení trasy vyjížděk na zkušební období do 31. 8. 2010. Nenahrazuje tím souhlas za vlastníky pozemků, po kterých stezka také vede. Správa KRNAP zároveň stanovila podmínky, za kterých je možný pohyb v sedlech koní na vyhrazené stezce v částech procházející ochranným pásmem Parku. www.jezdecke-stezky.cz



V Krkonoších hospodaří a o své zvířecí přátele se stará řada šikovných lidí. Farmy můžete navštívit v doprovodu „domácích“ průvodců. Pokud vás láká vyjíždka na vedeném koni či výuka jízdy? Je to možné. Můžete vyzkoušet i jízdu na žebříňáku. Doporučujeme výlety do míst, kde vás rádi přivítají a s koňmi seznámí.

• **Farma Hucul** na Janově hoře ve Vítkovčicích je známá chovem huculských koní. Počtem i kvalitou klisen a hřebců patří mezi nejlepší chovy v ČR. Můžete tu vidět také bizony – skotský náhorní skot. www.vitkovicvrk.cz

• **Ve Strážném Sedle ve Strážném u Vrchlabí** v jízdně poznáte nejenom jak sednout na koně, ale i školu opravdové jízdy. Pro děti a začátečníky na farmě chovají huculy a poníky. Pro náročnější jezdce tu mají koně z plemene českého teplotkrevníka.

• **Na Ranči Montara**, v horní části Čisté u Horek, v prostředí vesnického charakteru, nabízí jezdeckou školu pro děti, mládež i pro dospělé. V jezdeckém klubu se specializují na parkurové skákání.

• **Ranč Kocanda v Mříčné** nabízí vyjíždky povozem taženým koňmi. V létě bryčkou a cirkánským vozem, v zimě saněmi.

• **Rodinná ekofarma U Kotyků v Roztokách u Jilemnice** hospodaří a produkuje kvalitní potraviny. Umožní vám jízdu na koni nebo vyjíždky v kočáře. Objednat předem můžete grilování jehňát. www.roztoke_u_jilemnice.cz

Doporučení: na agroturistické aktivity se objednejte předem. V blízkém či vzdálenějším okolí výše popsaných farem se nachází: **Benecko** je horská obec s nádhernými výhledy na hřebeny Krkonoš. Nedaleko odtud byla za hraběte Harracha vystavena kamenná rozhledna Žalý. Navštivte zříceninu Štěpanického hradu v památkové rezervaci Horní Štěpanice. www.benecko.cz

V Bukovině u Čisté jsou zakořeněny pa-

mátné lípy velkolisté. V obci je zachována řada roubených chalup a hospodářských stavení - malebné, dnes již ojedinělé a nerušené zasazené do terénu. www.bukovina.cz

Čistá u Horek je rájem geologů. Zhruba čtyři kilometry směrem na Dolní Kalnou se rozprostírá naleziště mechovce, tzv. žlutáků. www.cistauhorek.cz

Horka u Staré Paky se proslavila výrobou cikorie. Bergerova cikorie dosáhla veliké obliby jako výrobek nejlepší kvality po celém Ra-

vopacka vás okouzlí. www.horkaustarepaky.cz

V Jestřabí v Krkonoších a v Křížlicích stojí za návštěvu kostely. Velká část obce Jestřabí se nalézá v Krkonošském národním parku a jeho ochranném pásmu. Proto je zdejší fauna i flóra chráněna. Okouzlí velmi staré stromy, nechýbí typická lidová architektura. www.jestrabivkrk.cz

V Kruhu stojí kulturní památka „Tuláčekův statek“. Hospodářská usedlost na návrší při

Pro hospodářský rozvoj obce byla přínosem železniční trať ze Staré Paky do Trutnova postavená v roce 1871 s odbočkou do Rokytnice nad Jizerou z roku 1899. Železniční trať zasáhla významně i do struktury obce a natrvalo ji rozdělila na „Hoření a dolní konec“. Stanice Martinice je se svými 485 metry nad mořem nejvýše položenou stanicí na této trati. www.martinicevkrk.cz

Mříčná je rodištěm Jana Buchara, krkonošského propagátora zimních sportů a turistiky. Na domě č.p. 100 je umístěna jeho pamětní deska.

K rozvoji **Studence** došlo v 19. století rozmachem domácí textilní výroby. Na počátku 20. století v malých roubených chalupách pracovalo 2000 tkalcovských stavů. Tradice vedla ke vzniku významné studenecké firmy Fejfar Mládek v roce 1910. www.studenc.cz

Obyvatelé **Zálesní Lhoty** se zabývali chovem dobytka v klidném údolí Lhotického potoka. Na svazích Strážníku hledali stříbro. Na počátku 20. století patřila Lhota k největším z více než 300 Lhot v Čechách. K nejvýznamnějším rodákům patří hudební skladatel a herec Jiří Šlitr a olympijská medailistka v běhu na lyžích Květa Jeriová.

V Jablonci nad Jizerou navštivte kostel sv. Prokopa s osmibokou hřbitovní kaplí ve stylu lidového baroka. Zachovalo se tu velké množství roubených stavení krkonošského typu. www.jablonecnjiz.cz



ŽACLÉŘSKO – bohatá nabídka

Městečko Žacléř vzdálené 15 km od Trutnova, schoulené pod hřebenem Rýchor, je každoročně v nadcházejícím období dějištěm mnoha kulturních i sportovních událostí.

• Začátkem května zahájilo letní sezonu Městské muzeum Žacléř. Slaví 10 let od svého otevření výstavou akvizic (vybraných přírůstků), které se podařilo nashromáždit od doby jeho vzniku. Krásné a zajímavé předměty můžete obdivovat kromě pondělí vždy od 9.00 – 16.00 hodin až do konce srpna 2009.

• V duchu „Oslav 675 let od první písemné zmínky o hradu Žacléř“, proběhne v letní sezoně několik akcí. V týdnu od 10. - 17. 5. představí svoji



zručnost umělečtí řezbáři v rekreačním a sportovním areálu Bret v Prkeném Dole. Vystavené sochy a umělecká díla si prohlédnete po celou sezonu. Areál nabízí návštěvníkům bohaté služby. Zaspotovat si můžete též na fotbalovém hřišti, tenisových a volejbalových kurtech s umělým povrchem.

• Vyvrcholením „Oslav 675 let“ je řemeslný jarmak. Rozhodně přijďte do Žacléře 5. července 2009. Na Rýchorském náměstí se sejde stovka řemeslníků, kumštýřů a umělců, aby

předvedli svá díla. K pohodě a dobré zábavě přispěje celodenní doprovodný kulturní program. V průběhu dne vystoupí např. Harmonikové duo Pospíšil, ve večerních hodinách Petr Spálený se skupinou Apollo.

• Nadšencům pro extrémní sporty připomínáme příznačně pojmenovaný „Žacléřský střelivák“. Okružní závod horských kol se koná 30. srpna. Presentace proběhne v 8,30 hodin před restaurací U Kapličky v Prkeném Dole. Pořadatelé připravují i závody pro děti.

• Městské muzeum Žacléř v září a říjnu patří umění. Svá díla představí naši i zahraniční umělci pracující s různými textilními materiály.

• V závěru letní sezony, v pondělí 28. září 2009, se uskuteční cyklistický závod „Žacléřská sedmdesátka“.

Podrobnější informace na www.zaclerska70.cz

Přijměte pozvání, rádi Vás v Žacléři uvítáme.
Daniel Mach

silnici odbočující do Roztok u Jilemnice. Státek čp. 1 sloučil funkci zemědělské usedlosti a faktorského domu. Roubenou konstrukcí a výzdobou štítů typickou pro oblast Podkrkonoší představuje vynikající ukázkou pozdně barokní lidové architektury. V létě je v obci otevřeno koupaliště. Místní zahradnictví přinese nejednu inspiraci pro vaši zahradu. www.obeckruh.cz

Martinice v Krkonoších jsou lokalitou stvořenou pro rybáře.



Foto: Jan Kliment

Krkonoše – hory zážitků

Lano, sedák, kladka, helma, adrenalin, ...

Když v Krkonoších sečteme „přírodní krásy a zajímavosti, nesmazatelné stopy historie, klidnou odpočinkovou dovolenou, turistiku a cykloturistiku a připočteme adrenalinové možnosti, které zprostředkují specializované firmy v prostředí k tomu určeném“, vychází nám v součtu hlavní titulek tohoto povídání = „Krkonoše – hory zážitků“



Při adrenalinových zážitcích si vyzkoušíte, jak jednáte ve stresu, kde leží vaše vlastní meze. Překonání sebe sama za pomoci dobrodružných a prožitkových aktivit má letitou tradici. Kořeny dnešní podoby leží v Británii, kde krátce po válce vznikly dvě organizace Brathay Hall a Outward Bound, které s prožitkovými programy začaly. Brzy se vývoj těchto kursů přesunul do USA, kde se komerční využití „překonávání překážek“ stalo módní. A jak víme, nyní už nejenom za „velkou louží“. V Evropě, kde ještě před několika lety existovalo pouhých pár společností nabízejících „zážitkové“ programy, v současné době jejich počet narůstá.

Zážitky z adrenalinových aktivit jsou osobní. Na vlastní kůži prožíváme, o čem jsme dříve neměli tušení nebo jen slyšeli. To nelze sdělit vyprávěním nebo sledováním filmu. V intenzivním okamžiku se vyburcují naše síly k efektivnímu řešení úkolu. O svých limitech se dozvíme nejvíce právě při překonávání obtíží, které hraničí s našimi možnostmi. To je současně i moment jakéhosi osobnostního růstu. Poznání, že dokážu víc, než si myslím, je silné a povzbudivé. Psychologové tvrdí, že každý z nás má skryté rezervy. A právě ty pomáhají jistě outdoorové aktivity odhalit. A nezáleží na tom, zda jde o muže či ženu. Pocity se střídají, zkouška nervů, napětí a adrenalin jsou promíchány s humorem, hrou a relaxací.

Kam za „zážitky“?

Do lanových parků, na obří houpačky, na bobové dráhy, skluzavky,...

Lanové parky jsou zřízeny pod korunami stromů „mezi nebem a zemí“, s bezpečným jištěním. „Cestu“ absolvuje i netrénovaný turista nebo dítě (od požadované výšky 140 centimetrů). Atraktivita spočívá v postupném zdolávání překážek zavěšených na laněch mezi stromy ve výšce 3–7 metrů. Na kmenech jsou mezi jednotlivými překážkami připevněny speciální základny, určené k odpočinku a přesunutí se z jedné překážky na druhou. Lanová centra mají dětské sekce lanového parku.

Tip na výlet: Lanové centrum v Janských Lázních, Fly Park v Harrachově, MonkeyPark a obří houpačka ve Špindlerově Mlýně, Relax park v Peci pod Sněžkou, zorbing ve Vrchlabí a Špindlerově Mlýně, skluzavky, přemostění, tandemparagliding, horolezecké stěny, trampolíny, jízda na čtyřkolkách, bobové dráhy v Peci pod Sněžkou, Harrachově a Špindlerově Mlýně a jsou i další místa určená k aktivnímu odpočinku a zábavě všech věkových kategorií.



Wellness **HOTEL SVORNOST**
Harrachov Krkonoše

Wellness Hotel SVORNOST
Harrachov 496, 512 46 Harrachov
Tel.: +420 481 528 152-3
Fax: +420 481 528 144
E-mail: info@hotelsvornost.cz

www.hotelsvornost.cz

Služby města Špindlerův Mlýn *Vám nabízejí*

stavby komunikací a chodníků, opravy komunikací a chodníků
úklid komunikací, čištění příkopů a krajnic
údržba zeleně, kácení dřevin, zemní práce, kanalizace, přípojky

Tel.: +420 602 644 354, kazda@smsm.cz

Zimní pohlednice z Krkonoš a Podkrkonoší



www.krkonose.eu

Krkonoše – lyžařský ráj
www.holidayinfo.cz
Přijďte pobejt!



Krkonoše Jizerské hory

VÁŠ ČASOPIS O HORÁCH
příroda, osobnosti, reportáže ze současnosti, výpravy do minulosti • Krkonošský národní park, CHKO Jizerské hory; CHKO Český ráj, Podkrkonoší, Karkonosze • populárně naučné články, zajímavosti, tipy na výlety, čtenářské soutěže • fotografie předních autorů • měsíčně 52 stran za 38 Kč • výhodné roční předplatné (396 Kč) objednávejte v redakci Krkonoše, Dobrovského 3, 543 11 Vrchlabí • telefon 499 456 333, e-mail krkonose@krnap.cz • internet <http://krkonose.krnap.cz> • 42. ročník • čte nás i Krakonoš!

**Rodinný penzion • Familienpension
HORSKÝ DŮM**





Eva Lorencová
Horský dům 195
542 21 Pec pod Sněžkou
Tel./Fax: +420 499 896 145
E-mail: horskydum@pecsnezka.cz
www.pecsnezka.cz

**Chcete,
aby se o vás vědělo?**

- Na ploše těchto novin můžete inzerovat.
- Spolupracujte se Svazkem Krkonoše.

Kontakt:
Krkonoše – svazek měst a obcí
Marketingové oddělení
Zámek 1, 543 01, Vrchlabí
E-mail: kroupova@muvrchlabi.cz
Tourism: www.krkonoše.eu
Office: www.krkonoše-smo.cz

OREA HOTELS www.orea.cz
Tel.: +420 233 102 577

OREA Hotel Horal ★★★★★
Spindlerův Mlýn
Tel.: +420 499 433 351 www.horal.cz

OREA Hotel Arnika ★★★★★
Spindlerův Mlýn
Tel.: +420 499 433 171 www.arnika.cz

OREA Vital Hotel Sklár ★★★★★
Harrachov
Tel.: +420 233 560 111 www.hotelsklar.cz

OREA Hotel Bílý Hořec ★★★★★
Harrachov
Tel.: +420 233 548 111 www.bilyhorec.cz

 **Více informací o Krkonoších**

www.krkonoše.eu

PEC POD SNĚŽKOU

... horské město v pohybu!

Malebné horské město Pec pod Sněžkou, jehož součástí je i Velká Úpa, patří mezi neznámější rekreační střediska v Krkonoších. Pec pod Sněžkou je ideálním výchozím místem výletu na nejvyšší horu České republiky, Sněžku (1602m). Nezapomenutelný dojem ve vás zanechá pěší výstup. Na Sněžku se však dostanete i lanovou dráhou. Na vrcholu naleznete nejvýše položenou Českou poštovnu, odkud lze odeslat svým blízkým pohlednici s unikátním razítkem. Pokud chcete zažít netradiční zážitek, můžete navštívit podzemí Sněžky, historický důl Kovárna v Obřím dole.

Pec pod Sněžkou je velice atraktivní středisko i v letní turistické sezóně, a to zejména pro rozsáhlou síť dobře značených a navzájem propojených vycházkových tras. Jsou to zejména trasy Okolo Pece, Vlčí Jáma, Zelený důl, Šraml, Aichelburg. Pro milovníky kol jsou připraveny horské cyklotrasy. Kola přepravují lanovky Hnědý vrch a Portášky. Nejen rodiny s dětmi nadchne Relaxpark s horskou bobovou dráhou, skluzavkami, trampolínami, dětským hřištěm, lanovým parkem a jízdou na kladce.

Pec pod Sněžkou nabízí ubytování v různých cenových kategoriích s nezaměnitelnou atmosférou a pohodou. Pro návštěvníky všech generací je celoročně připravena bohatá nabídka služeb včetně sauny, bazénu, fitness, wellness, squash, ricochet či bowling.

Novinkou je výstavba rozhledny se třemi vyhlídkovými plošinami v blízkosti horní stanice sedačkové lanové dráhy Hnědý vrch.

Pro všechny hosty, kteří se u nás ubytují, nabízíme od června 2009 zvýhodněnou slevovou Kartu hosta.

„Přijďte pobejt v Peci pod Sněžkou!“

www.pecpodsnezkou.cz

www.pecmestovpohybu.cz



Lanová dráha Pec pod Sněžkou - Sněžka
www.snezka lanovka.cz



BOBOVÁ DRÁHA
...celoroční provoz!
www.relaxpark.cz



LANOVÉ CENTRUM
...adrenalin pro každého!
www.happyhill.cz



SPORT & WELLNESS
...objevte svůj horizont!
www.hotelhorizont.cz



Areál Ski Pec
...lanovka Hnědý vrch
www.skipec.com



SKI PORT Velká Úpa
...pro každého něco!
www.skiport.cz

Miedzynarodowe targi turystyczne Wroclaw

Veletřní prezentace v Polsku, kterých se pravidelně Krkonoše – svazek měst a obcí účastní, prospívají zvýšenému zájmu o turismus v ČR. Zastavme se krátce v polské Wroclawi. Zdejší 1. ročník Miedzynarodowego targu turystycznego Wroclaw se uskutečnil ve dnech 6.–8. února 2009. Návštěvníci, kterých bylo nepočítaně (cca 12 tisíc), se mohli o Krkonoších dovědět ve stánku organizovaném pod záštitou agentury CzechTourism se zastoupením v Polsku. V jeho expozici bylo sruzeno devět subjektů a mezi nimi i Svazek Krkonoše, Orea Hotels či Centrum Babylon z Liberce. K účasti při skupinových prezentacích má co říci paní Ivana Bílková, ředitelka českého zastoupení agentury CzechTourism v Polsku. Ta mimo jiné uvedla: „Prostřednictvím elektronické pošty, respektive prostřednictvím krajů, státní správy a samosprávy, oslovuji jednotlivé destinační managementy, podnikatele, potenciální účastníky, kteří mají zájem se zviditelnit. Ti, pokud uznají svoji účast na veletrhu žádoucí, se po výzvě zaregistrují na webové adrese: www.czechtourism.cz, kde naleznou podrobnější informace ke každé akci včetně přihlášky. Možnost má tedy každý, kdo se do uzavěrky přihlásí a pak má zajištěn pult na vystavení propagačních materiálů.“



Ivana Bílková

ti, prostřednictvím nás, se můžete zapojit i vy“, přiblížila Ivana Bílková a na závěr uvedla: „Děkuji všem partnerům a kolegům nejen z Krkonoš a Podkrkonoší za spolupráci. Naše snažení totiž sklízí zralé plody. Pokud prohlédneme statistiky příjezdu Poláků do Čech, zjistíme meziroční nárůst o 25,2 %. V číslech je to o 74 654 noclehů více než dopsled.“

Pokud se i u vás projeví zvýšený zájem turistů z Polska, uvítáme informace sdělené prostřednictvím e-mailové adresy: chaloupska@muvrchlabi.cz.

Pěťadvacetiprocentní nárůst zájmu o Čechy

České zastoupení státní agentury CzechTourism ve Varšavě, respektive jeho ředitelka Ivana Bílková, každoročně organizuje účast na zhruba deseti veletržích cestovního ruchu. Jak sama uvedla, místa vybírá s ohledem na geografickou, resp. dojezdovou vzdálenost a potenciálně silnější ekonomiku oblastí. Termíny vybírá vždy v únoru až dubnu, další v září až říjnu. Prezentace probíhají jak ve veletržních halách, tak například i v obřích obchodních centrech. Z toho pohledu zajímavé veletrhy v roce 2009 se konají:

ÚNOR: Wrocław Mezinárodní veletrh CR, www.mtvwroclaw.pl

Sosnowiec Intourex Sosnowiec www.exposilesia.pl

Únor/březen: Lodz Na styku kultur - www.mtl.lodz.pl

Březen: Białystok Podlaskie veletrhy www.podlaskieit.pl

Duben: Gdansk Gdanské veletrhy CR www.gtt.pl, Varšava Veletrhy Lato www.targilato.pl, **Krakov** Krakovský salon turistický, www.kst.com.pl

Květen: Opole W stronie słońca - www.orot.pl, **Štětín** Piknik nad Odrou www.pikniknadodra.pl, **Jelenia Góra** Tourtec, www.tourtec.com.pl

Lublin Veletrhy CR - www.targi.lublin.pl

Září: Varšava TT Warsaw www.mtpolska.com.pl

Lodž Celopolské veletrhy spa&wellness www.mtl.lodz.pl

Říjen: Poznaň Tour salon - www.tour-salon.pl

„Musíme přihlédnout k tomu, že situace v turismu se na polském trhu neustále mění“, specifikuje Ivana Bílková. „Například polské cestovní kanceláře v současnosti nemají ve své nabídce uvedenu Českou republiku, s výjimkou Prahy a okružních cest po

památkách UNESCO. Podle slov vlastníků CK je problém naplnit autobus. Jinak je to však při konkrétních objednávkách škol nebo firem.“ Trendem současné doby v Polsku je aktivní zájem individuálních klientů. Přes cestovní kancelář hledají zajímavé tipy na výlet. **K tomu Ivana Bílková uvádí:** „CK nabídne tip, ale také ubytování. Proto pracovníci cestovních kanceláří vítají informace, které jim zhruba dvakrát týdně předkládáme prostřednictvím doručovaných newsletterů (oběžníků). V nich informujeme o novinkách v ČR. Jinak řečeno, pokud máme informace, doručíme je v polštině do dalších míst.“ Zastoupení CzechTourismu v Polsku se stará o bezprostřední spolupráci i na poli internetovém. Letos nově vznikly webové stránky o cestovním ruchu www.czechy-latem.pl. „Zveřejňovány jsou na nich i námi dodané newslettery. Se zajímavostmi z vaší oblas-

Jablonec n.N. - Harrachov - Szklarska Poreba - Jelenia Góra							www.csadjbc.cz tel. 483 332 027									
1	2	11	21	13	23	12	22	2	14	24	1	2	11	21	13	23
69	69
7 15	9 20	15 20	13 05	14 35	18 35
7 28	9 36	15 35	12 53	14 20	18 24
7 40	9 48	15 50	12 38	14 10	18 08
7 43	9 50	15 52	12 36	14 05	18 06
7 46	9 54	15 56	12 32	14 02	18 02
7 48	9 56	15 58	12 30	14 00	18 00
8 00	10 20	67	63	16 26	67	63	12 02	13 45	17 32
...	10 25	67	63	16 30	67	63	11 55	13 38	17 25
...	10 30	10 30	...	16 30	16 30	11 50	11 50	17 20
8 05	...	10 35	10 35	...	16 35	16 35	11 40	11 40	17 10
8 20	...	10 50	10 50	...	16 50	16 50	11 25	11 25	16 55
...	67	68
8 20	68	69
8 50	69	...

Jablonec nad Nisou a.s.



Železniční zastávka do vzdálenosti 1 km
p informativní časové údaje přípojných spojů linky 530030 nebo 530031
podrobné viz. jízdní řády těchto linek
x jede v pracovní dny
kursuje v dni robocce (oprócz 6.7.2009, 28.9.2009)
fährt an Werktagen (nicht 6.7.2009, 28.9.2009)
o jede v sobotu / kursuje w soboty / fährt am Samstag

† jede v neděli a svátek
kursuje w niedziale i 6.7.2009, 28.9.2009
fährt am Sonntag und 6.7.2009, 28.9.2009

67 jede / kursuje / fährt 6.6.2009 - 28.9.2009
68 jede / kursuje / fährt 1.7.2009 - 31.8.2009
69 jede / kursuje / fährt 4.4.2009 - 19.12.2009



Partnerství v práci, přátelství v životě

Představitelé obce Lánov podepsali Smlouvu o přeshraniční spolupráci za roky 2007–2013 s nedalekými sousedy v Polsku – zástupci Szklarské Poreby. Dohodli se na společné přípravě a realizaci projektů i jejich financování. Smlouva podporuje také rovinu mezilidských vztahů. Partnerství v práci či přátelství v soukromém životě.

Vzájemná spolupráce mezi Lánovem a Szklarskou Porebou byla praktikována již řadu let především v oblasti ekologických projektů, na kterých pracovaly děti. Nyní se rozšířila do dalších oblastí života obce.

První schůzky se zúčastnili kromě zástupců obou obcí také představitelé odborů města a místních spolků. Seznámili se, vyměnili první návrhy na konkrétní společné projekty. Postupně vznikne kalendář akcí, které budou příležitostí pro oboustranné návštěvy. Obce aktivity zastřeší, pomohou s propagací a financováním. První projekty jsou naplánovány. Patří mezi ně rekonstrukce hasičských zbrojnic, ale také školní a spolková setkání.

Tel.: +420 499 432 083 | E-mail: infocentrum@lanov.cz | www.lanov.cz



Představitelé Lánova a Szklarské Poreby při podpisu Smlouvy o spolupráci
Kateřina Kalenská

O Szklarské Porebě

Sedmitisícové horské městečko, nedaleko mezinárodní silnice blízko někdejšího silničního hraničního přechodu Szklarská Poreba – Jakuszyce/Harrachov, leží na svazích horských pásem Krkonoš a Jizerských hor. Nad městem se tyčí dvě dominanty. Szrenica (1362 m n. m.) s bohatou lyžařskou infrastrukturou a Wysoki Kamiér (1058 m n. m.). Zástavba města se rozprostírá na horských svazích v nadmořské výšce od 440 m do 886 m. Sřředisko platí za jedno z největších na polské straně Krkonoš.

V okolí Szklarské Poreby je významně označeno cca 100 km pěších turistických stezek. Pro milovníky horských kol je připravena síť cyklostezek v celkové délce téměř 500 km. Během roku se zde koná také několik významných cyklistických závodů a festivalů. Mezi turistická lákadla patří neobyčejné skalní útvary, malebné vodopády a místa s výhledy do vzdálenosti až 100 km. Území skrývá velké přírodní bohatství. Proto je historie města spjatá s hledací

pokladů Valóny. Dodnes koluje řada legend o pokladech, které kameníci odvezli z Krkonoš a Jizerských hor. Dodnes se tu vyskytují nerosty s vlastnostmi drahokamů: ametyst, horský křišťál, krouňový křemen, achát, turmalín, aj. Navštívit můžete Mineralogické muzeum a Valonskou lesní huť. Zde se o historii přírodního bohatství dozvíte více. Szklarská Poreba se chlubí sedmi muzei. Věnovány jsou nejen mineralogii, historii města, sklářství, ale i Karkonožskému parku narodowemu.

K zimní Szklarské Porebě patří psí spřežení, která často potkáte při toulkách zasněženou krajinou. V městské části Jakuszyce sídlí Sřředisko lyžování na běžkách s evropskými parametry. V okolí je upravováno cca 100 km tras stoupajících do výšky až 1000 m n. m.

www.szklarskaporeba.pl

Z Polska do Čech a zpět... po železnici

Cesta do Krkonoš nebyla před několika desetiletími nijak snadná.

Železnice se ve svém postupu na české straně zastavila relativně daleko pod horami v Rokytnici na Jizerou, Vrchlabí, Svobodě nad Úpou a Žaclěří.

Kromě odboček do Krummhübelu (dnes Karpacz) a Schmiedeburgu (Kowary) byla jedinou železnou dráhou, která se horám alespoň přiblížila (byť opět z pruské strany), legendární harrachovská „zubačka“. Do „Krkonošových“ hor se roku 1902 dostala přes 26 metrů vysoký Jizerský most a v nejvyšším bodě, překonávajícím Novosvětské sedlo nad Harrachovem, vypsáhalo do úctyhodných 885 metrů nadmořské výšky. Prusové dokonce v roce 1923 celý svůj úsek z Hirschbergu (Jelenia Góra) až do českého Kořenova elektrifikovali a lokomotivy pojmenovali po Krakonošovi. Dnes se turisté z Jelenie Góry až do Szklar-

ské Poreby opět dostanou vlakovými soupravami. Nárazné spoje na českou stranu chybí. Provoz v úseku mezi harrachovskými Mýtinami a Szklarskou Porebou nebyl po válce až na příležitostně jízdy nikdy obnoven.

V posledních letech sice proběhla řada jednání o obnovení provozu na této trati, to si však žádá nemalé investice, a to především na rekonstrukci převážně polské části trati. Snad v tomto pomůžou i evropské peníze, příslušný projekt byl již polskou stranou zpracován.

www.karpacz.pl
www.kowary.pl
www.jeleniagora.pl
www.szklarskaporeba.pl

V polské Jelenie Góře jednali kompetentní zúčastnění o možnosti obnovy mezinárodní železniční dopravy na trati spojující



Tipy
na
výlet

Podzvičinsko - jiný úhel pohledu

Během brouzdání po krásách Podzvičinska, kromě tradičních lákadel, jako je hospital Kuks, hrad Pecka, ZOO ve Dvoře Králové či nádherná přehrada Les království, by nikdo neměl opomenout stavby určené nejenom k církevním účelům. Jsou v dnešní době hojně využívané k pořádání různých kulturních zastavení.



kostel Sv. Petra a Pavla v Konecchlumí

Zaměřeno na Křížovou cestu

Církevní památky v Podzvičinsku dotváří tradiční ráz malebnosti Podkrkonoší. Téměř v každé větší vesnici nějaký ten kostelíček či kapličku nalezneme. Skrývají zajímavý příběh, jehož atmosféru nám, kromě průvodců, připomínají samotné stěny objektů.

Byšička je oblíbené poutní místo ne-daleko Lázní Běláhrad. Z původní vsi se dochoval pouze původně románský kostel sv. Petra a Pavla, obklopený hrbitovem



kostel Narození Panny Marie v Hořicích a Křížovou cestou. Prostředí inspirovalo K. J. Erbena k napsání balady Svatební košile.

Konecchlumský kostel sv. Petra a Pavla se pyšně tyčí na začátku Hořického chlumu. Interiér byl na konci 20. století vybaven novou Křížovou cestou od malíře Vladimíra Komárka.

Další Křížovou cestu skrývá podkroví **Galerie městského muzea ve Dvoře Králové nad Labem**.

Barokní zpracování slavného motivu z 18. století je dílem královédvorského rodáka a dvorního malíře královny Marie Terezie Jana Václava Bergla. Čtrnáct obrazů Křížové cesty bylo původně umístěno v kostele sv. Jana Křtitele severně od náměstí T. G. Masaryka, který vešel do povědomí nálezem falsifikátu „Rukopis Královédvorský“.

Barokní kostel **narození Panny Marie v Hořicích** je dílem architekta Kiliána Ignáce Dientzenhofera. Do kulturní historie se zapsal 21. listopadu 1820, kdy zde byli oddáni rodiče Bedřicha Smetany. Stěny kostela zdobí obrazy Křížové cesty z roku 1860 od slavného hořického malíře Petra Maixnera.

Kostel sv. Bartoloměje v Chodovcích je prvním u nás, který je vlastnictvím



Galerie městského muzea ve Dvoře Králové nad Labem

obce, a to Holovous. Je velice jednoduchou stavbou s jednopatrovou věží. Založen byl roku 1384. Později byl opuštěn. Pod kostelem se nachází krypta s krycí deskou uprostřed lodí. Pochováni jsou tu členové rytířského rodu Karlíků z Nežetic.

Ludmila Nosková



Křížová cesta na Kuksu



www.podzvicinsko.cz

Křížová cesta na Kuksu, Aneb: Příběh naděje a utrpení člověka

Je novodobým pojetím 300 let staré myšlenky hraběte Františka Antonína Šporka. Myšlenku, která se tehdy neuskutečila pro spory hraběte s žiřečskými jezuiti, nechal rozvést, dnes již zesnulý sochař Vladimír Preclík. Pro projekt vytvořil skulpturu s názvem Katedrála prosby. Dokončení celého projektu se nedařilo.

„Příběh naděje a utrpení člověka“, který byl nainstalován ve volné přírodě nedaleko obce Stanovice, je ztvárněn do 15 děl významných autorů. Královéhradecký kraj přispěl finančními prostředky ve výši 1,5 mil. korun. Další finance získali sochaři od sponzorů. Křížová cesta na Kuksu byla otevřena 4.10. 2008.

Informační centra

Městské informační centrum Hořice

nám. Jiřího z Poděbrad 3
508 01 Hořice v Podkrkonoší
Tel./fax: +420 493 620 121
E-mail: infocentrum@horice.org,
www.horice.org
Po-Pá: 7.30 - 12.00 / 12.30 - 17.00
So-Ne: 8.00 - 12.00

Tel.: +420 493 792 520
E-mail: hoska-tour@hoska-tour.cz
Po-Čt 8.00 - 12.00 / 12.30 - 16.00
Pá 8.00 - 12.00
So 8.30 - 15.00 (od 1.5. - 30.9.)

Informační centrum Holovousy

Holovousy 39
508 01 Hořice v Podkrkonoší
Tel.: 493 691 031
E-mail: info@holovousy.cz
www.podzvicinsko.cz
Po, St - Pá 8.00 - 15.00
Út 8.00 - 18.00

Informační centrum Bílsko

Bílsko 36, 508 01 Hořice v Podkrkonoší
Tel.: 604 272 828
www.podzchlumi.cz/bilskouhoric/
Po - So 9.00 - 17.00

Městské informační centrum Hoška Tour

Nám. K. V. Raise 160
507 81 Lázně Běláhrad

Železnobrodská zvonice a brodské sklářství

V místech, kde se stýkají tři regiony – podhůří Krkonoš, Jizerských hor a severní okraj Českého ráje, leží malebné městečko Železný Brod. Bývá nazýván městem skla. Sklářství tu má více než 150ti letou tradici. Výlet za českým sklem si můžete zpestřit prohlídkou typické železnobrodské lidové architektury.

Ta je soustředěna především v „Poznávacím okruhu Trávníky“. Zavede vás malebnými zákoutími zdejších roubenek a kašen.

www.travniky.info

Letos však Železný Brod nabízí nově i další zajímavosti. Čekají v historické části na Malém náměstí takřka vedle sebe.



Dne 13. května 2007, před dvěma lety, patrně vinou neznámého žháře lehla popelem unikátní železnobrodská zvonice z roku 1761. Zničen byl i její původní zvon z roku 1497. Železnobrodští se s pohledem na ohořelé torzo nechťeli smířit. Uspořádali finanční sbírku na rekonstrukci zvonice. Ta na podzim 2008 doslova vstala z popela. V listopadu t. r. byl zavěšen nový zvon a první zvonění proběhlo na Štědrý den.

Nedaleko obnovené zvonice, v prostorách historické budovy v nové **Galerii Na Rynku** můžete obdivovat průřez typickou železnobrodskou sklářskou tvorbou. Skleněné figurky, květiny, šperky, nápojové a hutní sklo, mozaiky, vitráže i skleněné tavené plastiky. Příležitostně tu probíhá předvádění výroby skleněných šperků. Exponáty jsou na prodej.

www.galeriarynku.wbs.cz

S tradiční výrobou skleněných vinutých perli nebo figurek se seznámíte v Železné ulici v prodejně korálků a bižuterie firmy **KORTAN-SKLO BIŽUTERIE (Firma je sponzorem cen vítězů naší pravidelné čtenářské soutěže)**. Před vašimi očima tu u sklářského kahanu vznikne skleněná figurka nebo ručně dělaný korálek zvaný vinutá perle. Máte příležitost sami si náhrdelník dle vlastní představy navléknout. Vybrat můžete z cca 650 druhů vinutých perli. Vám, kteří si na vlastní výrobu netroufáte, je k dispozici výběr z originálních šperků, bižuterie nebo figurek.

www.kortanglass.com

Městské muzeum na Náměstí 3. května je zaměřené na historii a současnost zdejší sklářské výroby. Za vidění stojí stálá expozice skleněných objektů světově známých sklářských výtvarníků St. Libenského a J. Brychtové.

www.zelbrod.cz/volny.cas

Pokud navštívíte Železný Brod po dobu letních prázdnin, nenechte si ujít **výstavu studentských prací ve Střední uměleckoprámyslové škole sklářské**. Uchvátí vás fantazie a originalita zrozená v učebnách a dílnách školy.

www.supss.cz

Tip na výlet:

Nejvhodnější dobou pro návštěvu Železného Brodu je víkend 19. a 20. září 2009. Proběhne 3. ročník akce „SKLENĚNÉ MĚSTEČKO“ jako oslava místního sklářského řemesla. Otevřou se dveře dílen sklářské školy, ale i řady místních firem. Sklářské řemeslo uvidíte i pod širým nebem. Sami si můžete vyzkoušet svoji dovednost. Proběhne Sklářský veletrh, odborný Sklářský seminář a to vše s bohatým kulturním programem. **www.zeleznybrod.cz**

Alena Kortanová

Krajem křížem krážem

Letošní vydání letních turistických novin Českého ráje má nepsaný podtitul: Krajem křížem krážem. Je tu přehled míst, odkud se na skalní města, hrady a zámky, hluboké lesy a zelené pláně můžete podívat z nadhledu některé z rozhleden, představujeme i dvě osobnosti, které v tomto kraji žijí a pracují – a že světoznámý horolezec Josef Rakoncaj i šperkař Jiří Urban jsou každý ve svém oboru pojmem! Podívejte se s námi také do jednotlivých regionů. Na Turnovsku zjistíte, co nového nabízejí hradní a zámecké expozice, na stránce z Jičína je to zejména představení nabídky zámku Staré Hradky, či zamýšlení nad komponovanou krajinou. Inspiraci byste mohli najít pro putování Železnobrodskem,



zjistíte odkud nejlépe z výšky uvidíte Semily, podíváte se do Bozkovských jeskyní, i do Lomnice nad Popelkou. Spoustu zajímavostí nabízí jižní část Českého ráje – Mladoboleslavsko. V turistických novinách se dočtete také více o fenoménu tradičních regionálních výrobců.

Turistické noviny Českého ráje doplňuje vyčerpávající přehled akcí od května do září v celém regionu, přehled linek a jízdních řádů turistických autobusů, které jsou uzpůsobeny na přepravu jízdních kol, najdete zde tipy na cyklistické a pěší výlety.

Turistické noviny pro Český ráj 2009 stojí pouhých 20 Kč, množství informací a námětů na volný čas, o kterých třeba ani nevíte, stojí za víc!



Turistická informační centra

Regionální turistické informační centrum Krkonose

543 01 Vrchlabí
Krkonosská 8
Tel./fax: 499 405 744
info@krkonose.eu
www.muvrchlabi.cz

Infocentrum Flora Benecko

512 37 Benecko 200
Tel./fax: 481 582 606
info-flora@benecko.com
www.benecko.com

Turistické informační centrum Černý Důl

543 44 Černý Důl
Úřad městyse 48
Tel.: 499 429 618
Fax: 499 435 164
infocentrum@cernydul.cz
www.cernydul.cz

TIC Harrachov

512 46 Harrachov, Centrum 150
Tel.: 481 529 600, Fax: 481 529 425
www.harrachov.cz

Městské IC Veselý výlet

Horní Maršov
542 26 Horní Maršov, Temný Důl 46
Tel.: 499 874 298, Fax: 499 874 221
info@veselyvylet.cz
www.veselyvylet.cz

Infocentrum Hostinné

543 71 Hostinné, Náměstí 70
Tel./fax: 499 404 746
infocentrum@muhostinne.cz
www.infocentrum.hostinne.info

Infocentrum Janské Lázně

542 25 Janské Lázně, Černohorská 265
Tel.: 499 875 186, 499 875 007
Fax: 499 875 008
info@megaplus.cz; info@janskelazne.cz
www.janskelazne.cz

Infocentrum Jilemnice

514 01 Jilemnice, Masarykovo nám. 140
Tel./fax: 481 541 008
info@jilemnice.cz
www.mestojilemnice.cz

Infocentrum středisko Kořenov

468 48 Příchovice 46
Tel./fax: 483 399 094
info@korenovsko.cz
www.korenovsko.cz

Venkovské infocentrum mikroregionu Lánov

543 41 Lánov, Prostřední Lánov 39
Tel.: 499 432 083
infocentrum@lanov.cz
www.lanov.cz

Infocentrum Malá Úpa

542 27 Malá Úpa, Horní Malá Úpa 129
Tel.: 499 891 112
info@malaupa.cz
info.malaupa.cz

Infocentrum Turista

Pec pod Sněžkou
542 21 Pec pod Sněžkou 188
Tel.: 499 736 280, Fax: 499 736 410
turista@turistapec.cz
www.turistapec.cz

Městské IC Veselý výlet

Pec pod Sněžkou
542 21 Pec pod Sněžkou 196
Tel.: 499 736 130
info@veselyvylet.cz
www.veselyvylet.cz

Infocentrum Roky

Rokytnice nad Jizerou
512 44 Rokytnice n. Jizerou, Dolní 145
Tel.: 481 522 084
ic.rokyt@seznam.cz
www.rokytnice-info.cz

Turistické informační centrum Svoboda nad Úpou

542 24 Svoboda nad Úpou, nám. 527
Tel.: 499 871 167, 499 871 216
info.ets@tiscali.cz
www.svobodanadupou.eu

Turistické informační centrum Špindlerův Mlýn

543 51 Špindlerův Mlýn, Svatopetrská 173
Tel.: 499 523 656, Fax: 499 523 818
info@spindlmu.info
www.spindlmu.info

Turistické informační centrum Trutnov

541 01 Trutnov, Krakonošovo nám. 72
Tel./fax: 499 818 245
vesely@trutnov.cz
www.trutnov.cz

Turistické informační centrum Žacléř

542 01 Žacléř, Rýchorské nám. 10
Tel.: 499 739 225
Fax: 499 739 210
muzeum@zacler.cz
www.zacler.cz

Mikroregiony v Krkonoších

TANVALDSKO
www.tanvaldsko.info

JILEMNICKO
www.jilemnicko-so.cz

HORNÍ LABE

VÝCHODNÍ KRKONOŠE
www.vychodnikrkonose.cz

ŽACLÉŘSKO

POJIZERÍ
www.pojizeri.cz

Krkonoše na internetu

Tourism:
www.krkonose.eu
www.ergis.cz

Office:
www.krkonose-smo.cz

Další užitečné internetové adresy

www.holidayinfo.cz
www.krnap.cz
www.horskasluzba.cz
www.czechtourism.cz
www.kudyznudy.cz
www.domaci-vyrobky.cz
www.okolohradce.cz
www.trutnovinky.cz

Odkazy na naše sousedy

www.podzvicensko.cz
www.karkonosze.eu
www.kralovehradeckyregion.cz
www.liberecky-kraj.cz
www.benefitprogram.cz
www.ceskolipsko.info
www.cesky-raj.info
www.kralovehradecko-info.cz
www.jizerky.cz
www.kladskepomezci.cz
www.orlickehory-cz.info



Infocentrum střediska Správy Krkonošského národního parku www.krnap.cz

Infocentrum středisko Vrchlabí
Telefon: 499 421 474, E-mail: his@krnap.cz

Infocentrum středisko Harrachov
Telefon: 481 529 188
E-mail: tesharrachov@krnap.cz

Infocentrum středisko Rokytnice nad Jizerou
Telefon: 481 523 694
E-mail: isrokytnice@krnap.cz

Infocentrum středisko Špindlerův Mlýn
Telefon: 499 433 228
E-mail: tesspindl@krnap.cz

Infocentrum středisko Pec pod Sněžkou Obří důl
Telefon: 499 736 311
E-mail: isobridul@krnap.cz

Infocentrum středisko Pec pod Sněžkou
E-mail: 499 896 213
E-mail: tespec@krnap.cz

Infocentrum středisko Paseky nad Jizerou - Památník zapadlých vlastenců
Telefon: 481 523 609
E-mail: muzeumpaseky@krnap.cz

SOUTĚŽ • Hrajte s námi o ceny

Vážení čtenáři, připravili jsme pro Vás soutěž o ceny. Stačí, když správně zodpovíte následující tři otázky a písemné odpovědi nám zašlete.

Otázka:

1. Na kolika zastávkách mohou lidé nastoupit do krkonošského cyklobusu?
2. Kde a v kterém roce se narodil významný učitel, malíř, spisovatel a hudebník Josef Šír?
3. Jak se jmenuje zřícenina hradu nad

Sobieszowem v Polsku (627 m n. m.)?

Ceny:

1. Víkendový pobyt pro 2 osoby se snídaní v Krkonoších, v Pensionu Myslivna v Černém Dole (bazén, sauna v ceně), duben–červen 2010. www.myslivna160.cz
2. - 3. Kitl Šláftruňk – medicínální víno. www.kitl.cz
4. - 5. Skleněné šperky firmy Kortan sklo Železný Brod. www.kortanglass.com

Budeme rádi, pokud ke svým odpovědím připojíte hodnocení turistických novin Krkonošská sezona, případně zkušenosti z vašeho pobytu v Krkonoších.

Uzávěrka: 30. listopadu 2009

Losování výherců: Polovina prosince 2009

Odpovědi, prosím, adresujte: Regionální turistické informační centrum Krkonoše, Krkonosská 8, 543 01 Vrchlabí, Česká Republika

Evidence: MK ČR E 16345 • Tento dokument byl vytvořen za finanční pomoci Královéhradeckého a Libereckého kraje. • **Vydal:** Krkonoše – svazek měst a obcí, Zámek 1, 543 01 Vrchlabí. Vydání č. 9. květen 2009. Celkový náklad 65 000 kusů. • **Redakční rada:** Dáša Palátková, Klára Kroupová, Michal Vávra. • **Spolupracovníci:** Jaroslav Dejmek, Zdena Flousová, pracovníci krkonošských informačních center. • **Mapový podklad:** Jan Petera, Radek Vích • **Fotografie:** Archiv Správa KRNAP, Dáša Palátková, Mirka Chaloupská, archiv Czechtourism • **Překlady:** Hans J. Warsow, Helena Jankowska • **Grafický manuál:** David Škodný • **Grafické zpracování:** IP-Design • **Tisk:** Merkuristik a.s., Náchod. • Náměty, dotazy a připomínky zasílejte, prosím, na e-mail: dasa-palatкова@volny.cz a kroupova@muvrchlabi.cz



www.krkonose.eu

