

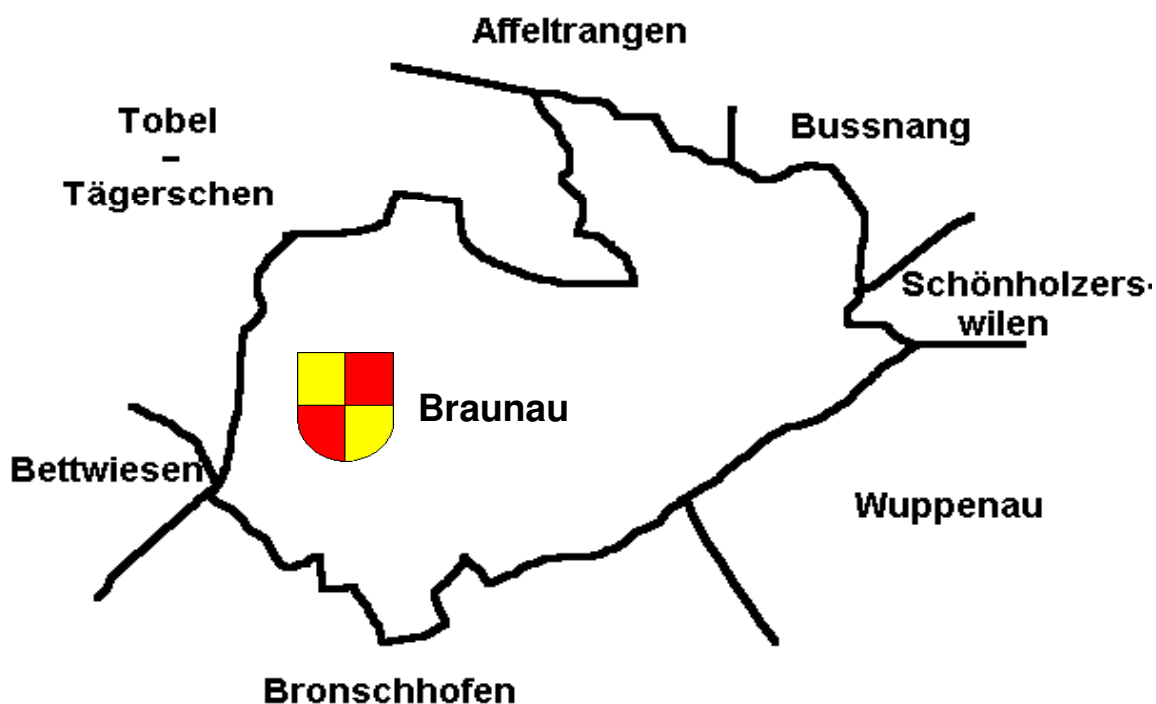
Politische Gemeinde Braunau



in der Schweiz, im Kanton Thurgau




Braunau und seine Nachbarn



Das Logo von Braunau

Die Eiche
mit Wappen

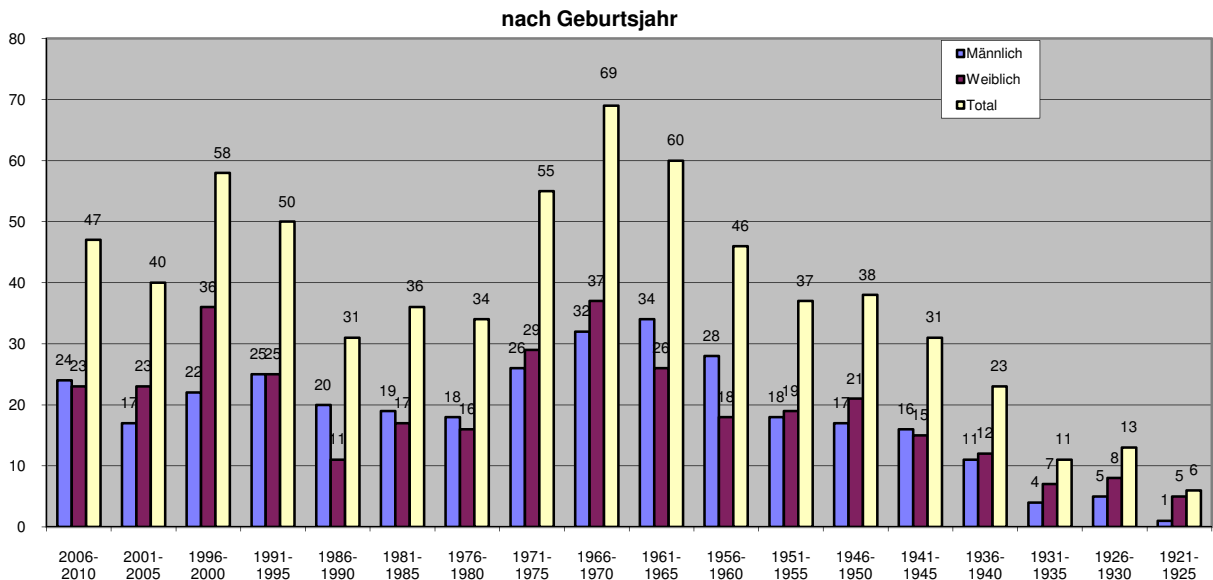


Kennzahlen 2010 zur Politischen Gemeinde Braunau

Einwohner per 31.12.2010: 685 Personen haben Wohnsitz in unserer schönen Gemeinde

Anzahl Einwohner	ca. 300	im 1634
	850	im 1800
	687	im 1850
	487	im 1910
	603	im 1941
	540	im 1950
	459	im 1980
	511	im 1990
Anzahl Einwohner (ohne Wochenaufenthalter)	680	per 31.12.1995
	694	per 31.12.1996
	703	per 31.12.1997
	691	per 31.12.1998
	696	per 31.12.1999
	664	per 31.12.2000
	689	per 31.12.2001
	685	per 31.12.2002
	683	per 31.12.2003
	681	per 31.12.2004
	673	per 31.12.2005
	663	per 31.12.2006
	673	per 31.12.2007
	673	per 31.12.2008
	677	per 31.12.2009
	685	per 31.12.2010

Einwohner Braunau per 31.12.2010



Konfessionen per 31.12.2010

Evangelisch	323	47.15%	per 31.12.2010
Katholisch	243	35.47%	per 31.12.2010
Andere Konfessionen	32	4.67%	per 31.12.2010
Konfessionslos	87	12.70%	per 31.12.2010
Total	685	100.00%	per 31.12.2010

Stimmberechtigte per 31.12.2010

Anzahl Stimmberechtigte Evang. Braunau	218	44.31%	per 31.12.2010
Anzahl Stimmberechtigte Evang. Märwil	19	3.86%	per 31.12.2010
Anzahl Stimmberechtigte Kath. Tobel	175	35.57%	per 31.12.2010
Anzahl Stimmberechtigte übrige	80	16.26%	per 31.12.2010
Anzahl Stimmberechtigte Total	492	100.00%	per 31.12.2010

Zivilstand per 31.12.2010

geschieden	49	7.15%	per 31.12.2010
ledig	309	45.11%	per 31.12.2010
verheiratet	300	43.80%	per 31.12.2010
verwitwet	27	3.94%	per 31.12.2010
Total	685	100.00%	per 31.12.2010

Nationen per 31.12.2010

Brasilien	2	0.29%	per 31.12.2010
Deutschland	39	5.69%	per 31.12.2010
Japan	1	0.15%	per 31.12.2010
Niederlande	5	0.73%	per 31.12.2010
Norwegen	1	0.15%	per 31.12.2010
Polen	1	0.15%	per 31.12.2010
Schweiz	634	92.55%	per 31.12.2010
Türkei	1	0.15%	per 31.12.2010
Ungarn	1	0.15%	per 31.12.2010
Total	685	100.00%	per 31.12.2010

Diverse Zahlen zur Gemeinde

Anzahl Haushalte	267	per 31.12.2010
Anzahl Landwirte	33	per 22.06.2005
Anzahl Hunde	87	per 31.12.2010
Meter über Meer	669 m ü. M.	
höchster Punkt: Weidholz	772 m ü. M.	
tiefster Punkt: Eich	598 m ü. M.	
Gesamtfläche	919 ha	
Waldfläche	232 ha	
Landwirtschaftliche Nutzflächen	627 ha	
Siedlungsflächen	57 ha	
Einwohner pro ha Landfläche	0.75 Personen	
Kantonsstrassen	7.6 km	11.69%
Gemeindestrassen	42.9 km	66.00%
Flur- und Waldstrassen	13.9 km	21.38%
Fusswege	0.6 km	0.92%
Total	65.0 km	100.00%