

Regionalplan Südostoberbayern

Karte 3b Landschaft und Erholung

Seeuferkonzept

Beschluss der Verbandsversammlung vom 05.12.2001
Verbindlicherklärung durch die Regierung von Oberbayern vom 20.03.2002

Rosenheim, den 18.04.2002
Regionaler Planungsverband Südostoberbayern (18)




gez.
Dr. Max Gimpl
Landrat
Verbandsvorsitzender

Ziele der Raumordnung

a) Zeichnerisch verbindliche Darstellungen

Keine Darstellung

b) Zeichnerisch erläuternde Darstellungen verbaler Ziele zu B VI 2.5

-  Uferschutzzone
Aus ökologischen Gründen für Erholungseinrichtungen nicht geeignet.
-  Uferzone bereits erschlossen, jedoch für weitere Erholungseinrichtungen nicht geeignet.
-  Uferzone für Erholungseinrichtungen im Rahmen der ökologischen Belastbarkeit geeignet.

c) Nachrichtliche Wiedergabe staatlicher Planungsziele

Keine Darstellung

Maßstab 1 : 50 000

Kartengrundlage: Topographische Karte 1 : 50 000, Blatt Nr. L 8142,
Geobasisdaten des Bayerischen Landesvermessungsamtes
<http://www.geodaten.bayern.de>
Nutzungserlaubnis vom 6.12.2000, AZ.: VM 3860 B - 4562

Bearbeiter: Der Regionsbeauftragte für die Region Südostoberbayern

Kartographie: Regierung von Oberbayern, SG 800, Stand 2001

Herausgeber: Regionaler Planungsverband Südostoberbayern

