


Planificación y Evaluación
de los Recursos Hídricos

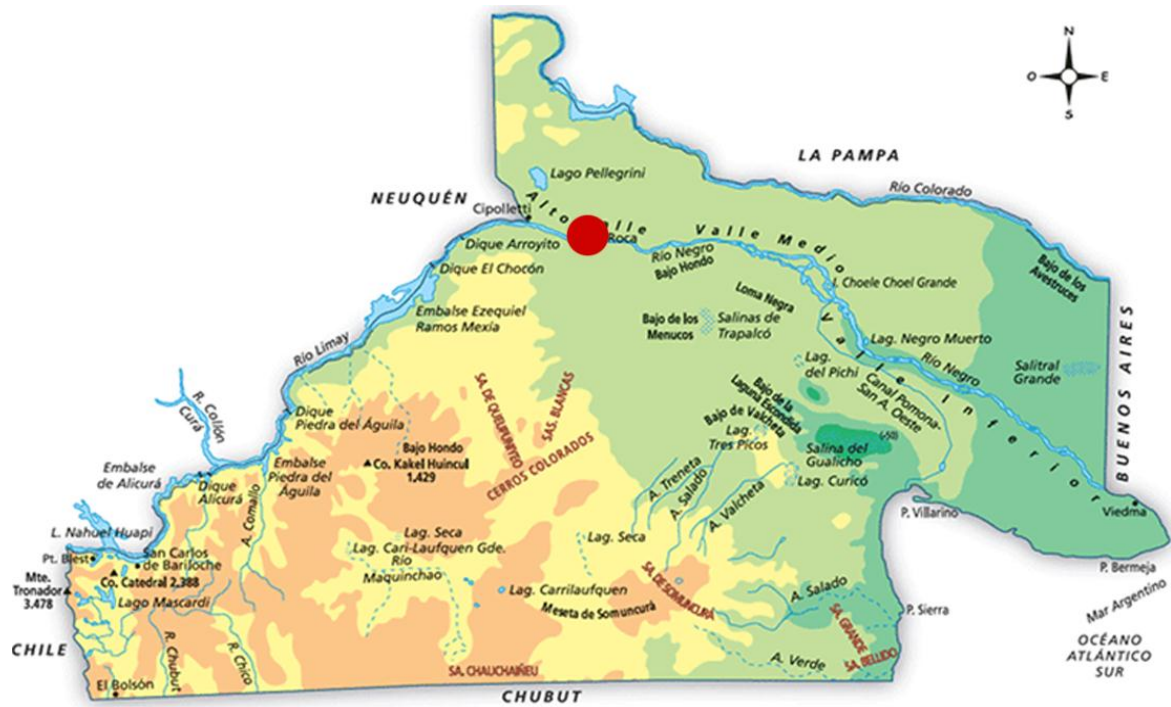
Resumen Meteorológico
1997 - 2011
Estación Gral. Roca



Departamento Provincial de Aguas
Provincia de Río Negro



UBICACIÓN GEOGRÁFICA DE LA ESTACIÓN





1 ESTACIÓN METEOROLÓGICA ROCA

1.1 TEMPERATURA MEDIA MENSUAL [°C] PERÍODO 1997-2011

Meses	Ene	Feb	Mar	Abr	May	Jun	Jul	Ago	Sep	Oct	Nov	Dic	media anual
Media	22.9	22.7	17.6	12.9	8.5	7.2	5.4	7.7	11.3	14.6	18.9	21.2	14.2

1.2 TEMPERATURA MÍNIMA MEDIA Y ABSOLUTA [°C] PERÍODO 1997-2011

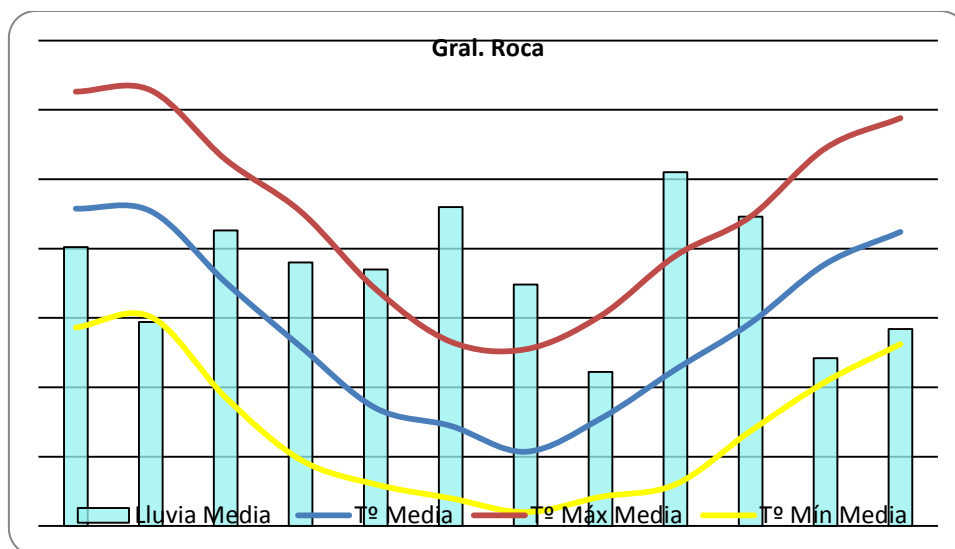
Meses	Ene	Feb	Mar	Abr	May	Jun	Jul	Ago	Sep	Oct	Nov	Dic	Media
Media	14.3	15.1	9.3	4.8	1.4	1.9	0.6	1.6	3.0	6.8	10.4	13.1	6.8
Absoluta	5.5	3.8	0.7	-4.4	-9.7	-9.3	-9	-8.9	-5.9	-2.4	-1.1	4.6	

1.3 TEMPERATURA MÁXIMA MEDIA Y ABSOLUTA [°C] PERÍODO 1997-2011

Meses	Ene	Feb	Mar	Abr	May	Jun	Jul	Ago	Sep	Oct	Nov	Dic	Media
Media	31.3	31.4	26.4	22.7	17.1	13.3	12.7	15.1	19.5	22.3	27.2	29.4	22.4
Absoluta	40.7	37.9	36.7	30.9	30.4	24.3	23.8	28.2	28.1	32.9	36.2	38.2	

1.4 LLUVIA MEDIA MENSUAL PERÍODO [MM] 1997-2011

Meses	Ene	Feb	Mar	Abr	May	Jun	Jul	Ago	Sep	Oct	Nov	Dic	Media
Lluvia	20.1	14.7	21.3	19	18.5	23	17.4	11.1	25.5	22.3	12.1	14.2	206.1





1.5 VELOCIDAD MEDIA Y MÁXIMA DEL VIENTO [KM/H] PERÍODO 1997-2011

Meses	Ene	feb	mar	abr	may	jun	Jul	ago	sep	oct	nov	dic	Media Anual
Media	2.40	2.27	1.59	1.65	1.45	2.17	1.99	2.52	3.47	3.25	2.87	2.62	2.35
Máxima	69.2	72.4	62.8	61.2	85.3	66	62.8	57.9	64.4	70.8	75.6	66	

1.6 DIRECCIÓN PREDOMINANTE DEL VIENTO PERÍODO 1997-2011

Meses	Ene	Feb	Mar	Abr	May	Jun	Jul	Ago	Sep	Oct	Nov	Dic	Media
Dirección	SW	N	S	W	W	NW	WNW	NW	N	NW	W	S	

