



Моравкосилезский край  
для семей с детьми



Moravskoslezský  
kraj



# Моравкосилезский край для семей с детьми

В руках вы держите маленький путеводитель по Моравкосилезскому краю, который послужит не только вам, взрослым, как источник идей для экскурсий, но предлагает и много историй и развлечений для оживления прогулок с вашими сокровищами детьми.

Желаем вам множество веселых впечатлений и надеемся, что встретим вас на одной из тропинок. Также как эта публикация разделен и Моравкосилезский край на шесть туристических регионов – Есеники, Бескиды, Опавская Силезия, Оставско, Тешинская Силезия и Поодржи – Моравское Крваржско. Каждая из этих областей имеет свои специфические черты и предлагает много возможностей для проведения свободного времени с детьми.




## Содержание

Есеники .....	1
Бескиды .....	8
Опавская Силезия .....	16
Оставско .....	22
Тешинская Силезия .....	28
Поодржи - Моравское Крваржско .....	34
Расположение и карта .....	40

Есеники лежат в самом северном углу Моравы у государственной границы с Польшей, их сердцем является Грубый Есеник. Далее в состав области входит массив Кралицкий Снежник, Рыхлебские горы и Низкий Есеник. Высота этих горных массивов с исключением Низкого Есеника превышает 1000 м. Низкий Есеник с самой высокой горой Слунечна (798 м н.у.м) создает на востоке области холмистое плоскогорье. Есеники предлагают идеальные условия для отдыха, туризма и спорта, прежде всего зимнего. Вся область проткана богатой сетью обозначенных туристических тропинок, множество центров для спорта и отдыха в этих моравских горах предлагает возможность приятного времяпровождения во время отдыха или спорта. Первые письменные документы о Есениках относятся к временам Птоломея (3-е столетие). Во время пршемысловского правления Бржетислава I-го охраняли страну на севере глубокие пограничные дремучие леса, в это время начали возникать и первые охранные крепости. Значительным событием, которое позже отрицательно отразилось на этой области были т.наз. процессы с ведьмами. В те времена из-за усердия церковных инквизиторов погибло в застенках и на кострах несколько десятков невинных людей. Одним из главных мест ведьмовских шабашей считались, например, Петровы камни. Область Есеников – это владения охотничьей дичи, но остальных зверей здесь находится тоже много – например, т. наз. горные виды, птицы и рыбы. Исключительно здесь и богатство цветов, которое вызвано, прежде всего, высотными различиями и разнообразием пейзажа. Прадед с высотой 1491 м н.у.м. является самой высокой горой. Самые высокие вершины и некоторые остальные места были всегда без леса. На этих местах сохранилась флора, которая является остатками четвертичного ледника. Это, например, мелкие виды карликовых верб. Благодаря своей уникальности были многие территории Есеников объявлены заповедниками, в которых пребывание туристов ограничено только на обозначенные трассы. На многих местах вас ознакомят с флорой информационные таблички на научных тропинках.



ДЛЯ ВАШИХ МАЛЕНЬКИХ И  
БОЛЬШИХ ЧАД ПРЕДЛАГАЕМ  
ПОВЕСТЬ ДЛЯ ОЖИВЛЕНИЯ ВАШИХ  
ПРОГУЛОК ПО ОКРЕСТНОСТЯМ  
ЕСЕНИКОВ. ПОДКЛЮЧИТЕ ВАШУ  
ФАНТАЗИЮ, ВЕРНИТЕСЬ НА СОТНИ  
ЛЕТ НАЗАД И РАССКАЗЫВАЙТЕ.  
ДЕТИ ЭТО ОБОЖАЮТ!



*На утесе напротив Прадеда, называемом Высока голе, возвышаются Петровы камни. Одна из повестей рассказывает о Петре, кузнеце, который жил со своей дочкой Лидушкой, которую сам воспитывал. Учил ее быть справедливой, защищать добро и противостоять злу. Лидушка выросла красавицей, любила своего отца и всегда его слушалась. Однажды здесь появился злой дворянин из Совинца, поработил местных людей, а надзирателем над краем установил своего слугу Белу. Бела был коварный и злой. Никто его не любил, все его боялись, и никто не осмелился оказать ему сопротивление. Однажды, когда Бела проезжал через имение, он увидел прекрасную девушку, которая на лугу белила белье. Бела тут же приказал остановиться: «Нравишься мне, девушка. Как тебя зовут?» Лидка страшно испугалась. О Беле слышала только плохое. Повернулась и убежала домой. Бела тут же узнал, что это дочка местного кузнеца. Послал к Петру одного из своих слуг с приказом: «Приведи ко мне завтра свою дочь, иначе поjalеешь!» Лидушка слышала приказ в своей*

*светелке. Не хотела опечалить отца и идти к Беле. Однако также понимала, что если ослушается, Бела будет еще более жестоким и отомстит отцу. С такими мыслями пришла к высокой скале. «Прости меня, папочка» - прошептала тихо и прыгнула вниз. На месте была мертва. Петр искал Лидку – ходил, звал, но Лидушка не отзывалась. Наконец ее нашел, горько заплакал и поклонялся страшно отомстить. Немедленно отправился в путь, нашел Белу и убил его. Знал, что уже не может вернуться домой, поэтому убежал в горы и скрылся в скалах. Жил в пещере, питался лесными плодами, иногда что-нибудь поймал. У него не было никаких запасов, а зима была не за горами. Однажды утром нашел Петр у входа в пещеру странные подарки. Огромный золотой самородок (символ богатства), книгу (символ мудрости) и молот (символ работы). Петр узнал дары от Прадеда. Выбрал молот. Как только его взвесил в руке и решил, что он достаточно хорош, остальные подарки исчезли. Потом Петр помогал искать железную руду и копал шахты. Люди любили Петра, поэтому его прятали и охраняли перед господами. Когда храбрый кузнец умер, назвали люди скалы, в которых он прятался, Петровы камни.*

## 1. Самая высокая гора Моравы–Прадед

Самая высокая гора Моравы и доминанта Грубого Есеника является любимой целью туристов. Найдете здесь подходящие условия, как для летнего туризма, так и зимних развлечений на снегу. Перед восхождением можете подкрепиться на туристической базе Овчарна, над которой возвышаются Петровы камни. Под самой высокой горой Есеников лежит курортный центр **Карлова Студанка**. Благодаря своему положению и красочным окрестностям принадлежит курорт в Карловой Студанке к одним из самых красивых курортов Чехии. Курорт предлагает классические недельные пребывания и разнообразные программы. Недалеко от Карловой Студанки находится село **Мала Моравка – Карлов**, который предлагает бесконечное количество возможностей для спорта и отдыха. Круглый год можете отдохнуть в канатном центре, который построен в вершинах деревьев и предлагает вам 11 высоких препятствий и съезд на канатной дороге длиной 60 м.




- [www.jeseniky.net](http://www.jeseniky.net)
- информационный центр Карлова Студанка, [www.jeseniky-praded.cz](http://www.jeseniky-praded.cz), +420 554 772 004
- Курорт Карлова Студанка, [www.kstudanka.cz](http://www.kstudanka.cz), +420 554 772 004
- Канатный центр Карлов, [www.lanovecentrum.cz](http://www.lanovecentrum.cz), +420 731 614 500



Прадед

Курорт Карлова Студанка



**Раскрась  
картинку**



## 2 Рай рыбаков и любителей воды Силезская Гарта, входные ворота Есеников – Брунтал

### Силезская Гарта

Водоём в подгорье Есеников привлекает, прежде всего, любителей природы, которые не ищут шумные туристические центры, но спокойствие и тишину в девственной природе. В нём отличное купанье и рыбалка – на муниципалитете в Брунтале можно купить билет рыбака для туристической рыбалки (тел. +420 554 610 667). Отдохнуть можете на лодках или покататься на яхте (необходимо заранее заказать на тел. +420 605 248 359). В окрестностях проходит множество туристических и велосипедных трасс. В непосредственной близости Силезской Гарты и недалеко от города Брунтал находится несколько погасших вулканов четвертичного периода. Экскурсия в этой области гарантирует очаровательную прогулку разнообразной природой. К самым известным приманкам принадлежат Венушина сопка (вулкан Венеры) и Малы и Велки Роудны.

### Брунтал

Брунтал по праву называется «входными воротами Есеников». Корни города тянутся глубоко в 13-е столетье. Стоит посмотреть замок, самые ценные интерьеры доступны туристам. Замок окружен обширным парком с объектом “salla teheny”, остатками городских стен с башнями и озерцом. Сегодня Брунтал – это крупный центр туризма, особенно для любителей зимних видов спорта. Город лежит в прекрасной, цивилизацией нетронутой природе, это идеальное место для экскурсий и отдыха. При приезде в Брунтал видите Углиржски верх, который является одним из самых молодых вулканов на нашей территории. Над его стеной стоит красочный костел Панны Марии Помощнице – постройка в стиле барокко с одним нефом, построенная вместо первоначальной деревянной часовни. При плохой погоде можете посетить крытый бассейн в Бржидличне или крытую трассу для картов.

- Городской информационный центр Брунтал, +420 554 713 099, [www.bruntal.mic.cz](http://www.bruntal.mic.cz)
- Плавательный бассейн в Бржидличне, [www.bridlicna.cz](http://www.bridlicna.cz), +420 554 286 334
- Мотокары Брунтал (карты) (ареал бывших казарм), У Стадиона, Брунтал, +420 554 717 117, [www.motokary-bruntal.wz.cz](http://www.motokary-bruntal.wz.cz)



Плотина Силезская Гарта



Замок Брунтал



Замок Брунтал

## За фехтованием – в крепость Совинец, за моравской Ниагарой – в поселок Решов

### Крепость Совинец

Первоначально готическая крепость была много раз перестроена (расцвет готики и ранняя готика, возрождение). Крепость открыта для посещения и экскурсии проводятся как с экскурсоводом, так и без него. Открыто несколько внутренних дворов и т. наз. верхняя крепость с наблюдательной башней. Здесь проводятся культурные мероприятия, выступления фехтовальных групп, выставки, театральные представления, демонстрация традиционных ремесел. 3 км от крепости Совинец, в г. Йиржииков вы найдете **Прадедову галерею у Галоузку** с целым рядом интересных предметов, резных статуй или с самым большим европейским вертепом.



Крепость Совинец



Решовские водопады

### Решовские водопады

Недалеко поселка Решов протекает речка Гунтава, которая создает уникальный ландшафтный сегмент – ущелье длиной 200 м и шириной 6 - 10 м с каскадами водопадов, флютбетамы, омутами и эрозионными формами (гигантские горшки). Это самый большой водопад в Низком Есенике.



### Аквацентр Слунце

Любителям водных развлечений предлагает аквацентр плавательный бассейн со встречным течением, детский бассейн, финскую сауну, горячий пар, ванну whirlpool и жемчужную ванну. Все активно используется, поэтому рекомендуем вам заказать все предлагаемые службы заранее.



Аквацентр Слунце

- [www.rymarovsko.cz](http://www.rymarovsko.cz), [www.rymarov.cz](http://www.rymarov.cz)
- Информационный центр при городском музее Рымаржов, Намести Миру 6, Рымаржов, +420 554 212 381
- Крепость Совинец, [www.hradsovinec.cz](http://www.hradsovinec.cz), +420 554 295 113
- Прадедова галерея у Галоузку, Йиржииков 39, +420 554 295 127
- Аквацентр Слунце Есеничка 4, Рымаржов, +420 554 219 958, [www.hotelslunce.jeseniky.com](http://www.hotelslunce.jeseniky.com)



## 4 **Исключительная железная дорога Особлага, прекрасный вид с Цвилина**

### **Узкоколейная дорога Особлага**


В особлажском выступе находится интересный технический памятник, узкоколейная железная дорога Тршемешна в Силезии – Особлага. Это одна из трех действующих узкоколейных трасс в Чешской республике и последняя, которую эксплуатирует Чешская железная дорога. Трасса длиной 20 км с шириной колеи 760 мм была построена в 1898 году и поезда по ней ездят со скоростью максимально 40 км/ч. Узкоколейку используют туристы, велосипедисты и любители железных дорог. Прежде всего, для них в выходные предназначены регулярные ностальгические поезда на паровозе от 15-го июня до 15-го сентября.

### **Наблюдательная башня Цвилин**


На переднем Цвилинском холме стоит наблюдательная башня высотой 25 м, поставленная в 1903 году, которая предоставляет захватывающий вид на окрестности и открыта от мая до октября. В 200 м от нее найдете паломническую церковь, интерьер которой украшен прекрасными фресками. Развалины средневековой крепости Цвилин (Шеленбург) находятся приблизительно 1,5 км отсюда, в лесах на заднем Цвилинском холме.



*Узкоколейная дорога Особлага*



*Крнов - наблюдательная башня Цвилин*



*Замок Цвилин*



- [www.osoblazsko.com](http://www.osoblazsko.com)
- ГИЦ Крнов Главни намнести 25, Крнов, +420 554 614 612, [www.kmov.mic.cz](http://www.kmov.mic.cz)



Бескиды были в 1973 году по праву объявлены государственным заповедником. С площадью 1166 км<sup>2</sup> это самая большая заповедная область в Чешской республике, которая кроме прекрасной природы может предложить и серию памятников народной архитектуры, особенно уникальных де-

ревянных церквушек и построек. Регион является частью карпатской дуги с высокой доминантой – Лысой горой (1323 м н.у.м.), а прогулки по горным тропинкам предлагают восхитительные виды и природные пейзажи.

5

## *Из канатного центра через постройки Юрковича за богом Радегастом*

### **Горный канатный парк Тарзание**

Самый большой горный канатный парк в Чешской республике, Тарзание, находится в Бескидах в поселке Трояновице, 5 км от Френштата под Радгоштем. Канатные препятствия подвешены на деревьях на высоте 4 – 12 м над землей. Тарзание предназначена для всех, детей и взрослых, отдельных посетителей и коллективов. Для детей от 3 до 10 лет открыт бесплатный детский парк Тарзанек. Открыто практически при любой погоде с исключением мороза и грозы.

### **Пустевны**

Недалеко от Тарзание найдете канатную дорожку, с помощью которой комфортабельно попадете на Пустевны. Это известный туристический центр, который назвали по отшельникам (пустынникам), которые здесь жили, а последний из них умер в 1874 году. Пустевнам доминируют деревянные постройки в народном стиле известного словацкого архитектора Душана Юрковича (Мамненка и Либушин). Зимой Пустевны становятся популярным лыжным центром с 1-м лыжным подъемником и 9-ю трассами для съезда. Летом это известное место отдыха для туристов и велосипедистов. По хребту на запад, вокруг статуи языческого бога Радегаста (1931 г.), можно удобно попасть на вершину Радгошь (1129 м), откуда открываются неповторимые панорамы широких окрестностей, где на Радгоште стоит часовня (1898 г.) и скульптурная группа Кирилла и Мефодия (1905 г.)



- ГИЦ Френштат под Радгоштем, +420 556 836 916, [www.frenstat.info](http://www.frenstat.info), [www.pustevny.cz](http://www.pustevny.cz)
- Горный канатный парк Тарзание, +420 777 899 888, [www.tarzanie.cz](http://www.tarzanie.cz)



*Трояновице – Тарзание*



*Мамненка и Либушин на Пустевнах*



*Съезд на Пустевнах*

## Доисторические времена, история и современные развлечения в Штрамберке



### Штрамберк

Красочный город Штрамберк, лежащий в предгорьях Бескид, из-за своей привлекательности называется Моравским Вифлеемом. Множество валашских рубленых изб 18-го и 19-го столетия является архитектурным уникамом, и его большая часть была объявлена городским архитектурным заповедником. Незаменимой доминантой города является цилиндрическая башня **Труба** с остатками первоначальной штрамберской крепости (ее происхождение не известно, но повесть рассказывает, что первоначально она должна была стоять на противоположной вершине Котоуч, однако постройке помешали гномы из пещеры Чертова дыра). Самое известное местное кондитерское изделие – пряничные «Штрамберские уши», которые здесь пекут уже много веков в память о победе штрамберских христиан над татарскими войсками. А что еще увидите в Штрамберке? Вы любите приключения и доисторические времена? Тогда обязательно посетите **Музей Зденка Буриана**, в котором от мая до сентября открыты тематические экспозиции из творчества этого копршивницкого земляка и иллюстратора. Его творчество было инспирировано археологическими находками в пещере **Шипка**, в которой нашли часть нижней челюсти неандертальского ребенка. Не забудьте



Штрамберк

посетить и это интересное место.

Любителей природы наверняка порадует **ботанический сад** и дендрарий, который находится на южном склоне в местах старого известнякового лома. А если вы хотите испытать свои творческие способности, можете в местном ломе из камня создать картинку, исполнение которой можете оценить с высоты. В тропических краях можете перенестись на постоянной выставке аквариумных и террариумных животных **Aqua Terra**. Кому еще не хватает немного адреналина, может попробовать тренировочную альпинистскую скалу – **Ванов камень** высотой 15 метров, который со своими одиннадцатью трудными подъемами является раем альпинистов. Свои альпинистские способности можете испытать также в области **Каменарки**.



Штрамберк – Била гора



Штрамберк – площадь с Трубой

- Информационный центр Штрамберк, Намнести 456, +420 556 812 085, [www.stramberk.cz](http://www.stramberk.cz)
- Лом Штрамберк, Петр Павлик, +420 732 170 019
- Музей Зденка Буриана, Зауличи 456, +420 556 852 240
- Aqua Terra, Намнести 3, Штрамберк, +420 556 852 286, [www.aquaterra.wz.cz](http://www.aquaterra.wz.cz)

## За знаниями в Копршивнице и Пришибор

### Технический музей Татра Копршивнице

Экспозиция музея предлагает обзор истории марки Татра. В отдельных частях музея оформлены сцены, включая подлинное оснащение. Модели автомобилей размещены вдоль стен с богатой картинной документацией. Наверняка стоит посетить и экспозицию супругов Затопковых, которая нетрадиционным способом документирует успехи самой славной чешской спортивной пары. Из музея Татра потом можете направиться на осмотр **Музея Фойтстви**, в котором отражено абсолютное начало современного автомобильного завода Татра, а также история города. В прилегающем сарае увидите примеры первых бричек и карет. Увлекателен и просмотр **Шусталовы вилы**, в которой находится постоянная экспозиция, посвященная заводу глиняных изделий, копршивницким землякам или художнику и иллюстратору Зденку Буриану. Если посетите все три экспозиции, можете воспользоваться льготной платой за вход. На границе городов Копршивнице и Штрамберг можете осмотреть окружающий пейзаж со смотровой башни **Била гора**, которая напоминает структуру ДНК, т. наз. спираль жизни.

### Родной дом Сигизмунда Фрейда

Во время путешествий по окрестностям обязательно посетите Пришибор, который является одним из самых старых городов на Мораве и его исторический центр провозглашен городским архитектурным заповедником. Во второй улочке от площади стоит одинокий двукрылый двухэтажный домик, в котором родился Сигизмунд Фрейд, знаменитый основатель психоанализа. Дом был реконструирован под надзором управления по охране памятников и в своей архитектуре вернулся в начало 2-й половины 19-го века. Сегодня здесь находится уникальная экспозиция: «Сигизмунд Фрейд - человек», которая создана как мультимедийный продукт, в котором вас в музее сопровождает голос самого Фрейда. Перед домом также найдете пресловутую кушетку Фрейда. Музей и памятный зал Сигизмунда Фрейда найдете в здании бывшей пиаристической гимназии.

Если после всех этих познаний захотите освежиться, посетите **открытый бассейн Ricco** в Пришиборе.



Музей Татра в Копршивнице



Родина Фрейда - Пришибор

- Городской информационный центр Пришибор, Нам. Зигмунда Фрейда 19, Пришибор, +420 556 455 442, [www.pribor-mesto.cz](http://www.pribor-mesto.cz)
- Городской информационный центр Копршивнице, Обранцу миру 368, Копршивнице, [www.koprivnice.cz](http://www.koprivnice.cz)
- Технический музей Татра, Загуменни 369, Копршивнице, +420 556 871 106, [www.tatramuzeum.cz](http://www.tatramuzeum.cz)
- Родной дом Сигизмунда Фрейда, Замечница 117, Пришибор, +420 556 722 200
- Музей Фойтстви, Загуменни 1, Копршивнице, +420 556 812 610
- Шусталова вила, Сад Др. Э. Бенеше 226, Копршивнице, +420 556 801 138
- Открытый бассейн Ricco, Яначкова 928, Пришибор, [www.koupaliste.cz](http://www.koupaliste.cz)

## Путешествие с лисичкой Быстроушкой



### За Леошем Яначком и лисичкой Быстроушкой на Гуквалды

Крепость Гуквалды возникла в 1-й половине 13-го века, является одной из самых больших на Мораве и не была никогда добыта. Однако в 1762 г. сгорела и сегодня можете осмотреть эти романтические крепостные развалины самостоятельно или с экскурсоводом, плата за вход в нормальное рабочее время на целый день. Попадете сюда, пройдя через заповедный лес, который окружает крепость. По дороге встретите статую лисички Быстроушки и естественный амфитеатр. Ежегодно здесь организовывается международный **музыкальный фестиваль Яначковы Гуквалды** – как раз именно с именем знаменитого земляка Леоша Яначка связана Гуквалды, и его родной дом сегодня украшает бронзовая памятная доска. Сейчас здесь расположен информационный центр, памятный зал и галерея.

### Вперед за развлечениями – Аквапарк Олешна

Если после прогулки захотите немного отдохнуть, посетите аквапарк Олешна. Новый ареал расположен у плотины Олешна в г. Фридек-Мистек, и предлагает не только вид на панораму Бескид и Лысую гору, но, прежде всего оснащен множеством аттракционов, аквапарк представляет собой самый большой открытый



Крепость Гуквалды


бассейн из нержавеющей стали в Чехии. Около открытого ареала находится и крытый аквапарк, который можете посещать и зимой.

### А на конец немного спорта - Йиздарна (ипподром) Моравка, SKI Моравка


**Йиздарна (ипподром)** предлагает как обучение, так и только пробу езды на лошадях для начинающих. Здесь вас научат ежедневному уходу за лошадьми, от первых шагов до галопа. Все под надзором опытных инструкторов на просторном песчаном ипподроме. Более опытным предлагаем беговую дорожку или поездки по окрестностям. **SKI ареал** предлагает отличные условия для катания на лыжах и сноуборде. В вашем распоряжении красный и синий туристический съезд, для гоночных лыж подготовлена благоустроенная беговая трасса длиной 14 км с очаровательными видами на красочную панораму долины Моравки и вершины Травны.



Вид на Лысую Гору из Олешне



Аквапарк на Олешне



Статуя Лисичка Быстроушка

### КАК ГУКВАЛДЫ ПОЛУЧИЛИ СВОЕ ИМЯ

Согласно местной народной традиции крепость получила свое имя от местных фей, которых называли «гукалки» («кричалки»). Появлялись в окрестных лесах, это были лесные женщины, дриады. Как они выглядели, неизвестно и, подобно как «лулкине» на Валашску, издавали странные звуки. Их гуканье и крики пугали ночных прохожих, которые ходили по тропам, проходящим через гуквальдские леса. Не подтверждено, чтобы они кого-нибудь затанцевали до смерти.

- Бескидский информационный центр, +420 558 646 888, [www.beskydy-info.cz](http://www.beskydy-info.cz)
- Информационный центр, Гуквалды 40, +420 558 699 221, [www.ic.hukvaldy.eu](http://www.ic.hukvaldy.eu)
- Крепость Гуквалды, +420 558 699 323, [www.hukvaldy.eu](http://www.hukvaldy.eu), [www.janackovy-hukvaldy.cz](http://www.janackovy-hukvaldy.cz)
- Аквапарк Олешна, [www.aquapark-olesna.cz](http://www.aquapark-olesna.cz)
- Ипподром Моравка, +420 608 077 727, [www.pensionijzdama.cz](http://www.pensionijzdama.cz)
- SKI Моравка, [www.skimoravka.cz](http://www.skimoravka.cz)

9

## На самую высокую гору Бескид и по окрестностям



**Лысяя гора** иногда называется королевой Моравско-силезских Бескид и со своей высотой 1323 м н.у.м. является их самой высокой горой. На ее вершине находится лыжный съезд и ведет сюда несколько хорошо обозначенных туристических троп, велотрасс и трасс для бега, которые ежегодно посещает множество туристов. На Лысюю можете отправиться по четырнадцати обозначенным туристическим тропам. Самые популярные начинаются в Остравице, Маленовицах, Красной и Висалаях. В Бескидах найдете целую серию остальных центров и интересных мест для туризма и катания на лыжах.

Один из самых современных лыжных ареалов в крае расположен в поселке **Била**, в долине реки Била Остравице и состоит из серии лыжных трасс – от трасс средней сложности по трассы для съезда для начинающих и обучения детей. Ареал включает в себя Сноупарк для сноубординга. Все съезды покрываются техническим снегом, а некоторые из них оснащены и искусственным освещением, позволяющим качественное вечернее катание на лыжах. Есть здесь и новая современная канатная дорога с четырьмя сидениями Doppelmaug, первая этого типа в Бескидах.

Также можете отдохнуть в Котелне в Фридланте над Остравице – этот центр спорта и отдыха в предгорье Бескид предлагает множество вариантов активного отдыха – бассейн, сауна, солярий, теннис, сквош, спиннинг и многое другое. Вершина Мала Прашива (706 м н.у.м.) находится на северной стороне Заповедника Бескиды – почти прямо на его вершине стоит деревянный костел, посвященный св. Антонию Падуанскому, который является местом паломничества. В 1921 году на Мале Прашиве была построена туристическая изба На Прашиве со смотровой башней, там можете встретить медведя (конечно же не живого, так что бояться нечего).




Лыся Гора



Передачик Лыся Гора



Изба на Прашиве



Церкеушка на Мале Прашиве


- Бескидский информационный центр, +420 558 646 888, [www.beskydy-info.cz](http://www.beskydy-info.cz), [www.lysahora.cz](http://www.lysahora.cz)
- Скиареал Била, +420 558 690 153, [www.skibila.cz](http://www.skibila.cz)
- Центр спорта и отдыха Котелна, Гамерница 233, Фридлант над Остравице, +420 558 439 684, [www.kotelna.net](http://www.kotelna.net)
- Прашива, +420 558 438 084, [www.prasiva.komornilhotka.cz](http://www.prasiva.komornilhotka.cz)

## Настоящее лето – освежение у воды и водные виды спорта


### Плотина Жерманице

Водоём и его окрестности – это популярное место отдыха. В Собешовицах найдёте ареал Пршистав, который предлагает кроме поселения множество спортивных развлечений - боулинг (две дорожки с местом для отдыха и баром, бильярд, дартс, настольный теннис), универсальный корт (корт с искусственным покрытием, пригодный для тенниса, флорбола и игр с мячом), площадка для beach-волейбола (трибуны для 300 зрителей), альпинистская стенка, ареал водных видов спорта (каное, серфы, катер, аттракционы для детей) или центр отдыха (сауна, вихревая ванна, солярий, массаж, фитнес, крытый бассейн).

Недалеко находится **Терлицкая плотина**, которая подходит, прежде всего, для любителей водных видов спорта.



Международные соревнования




Плотина Жерманице



• Ареал Пршистав, +420 777 790 908,  
jiri.juhasz@juhasz.cz





Найди дорогу  
к крепости



Крепость Гукалды



Равнинная область Оповской Силезии распространяется от мест вдоль реки Опава до северной границы с Польшей. Центр этой области – прекрасный город Опава с историческим цен-

тром и самым старым музеем в Чешской республике (Силезский земской музей). Найдете здесь идеальные условия для пешеходного и велотуризма.

# Опавская Силезия

## ЗОЛОТАЯ ОПАВА

В месте слияния трех рек однажды остановились искатели золота. Один из них замечтался на их поверхность и сказал, что одна - белая, вторая - черная, а третья - золотая. Они были уверены, что в этой желтой реке найдут зернышки золота. Ничего там не нашли, все искатели кладов ушли, только три искателя остались и верили, что где-то наверху в горах должна быть пещера, из которой сыпется золотой песок в воду. Потом они поймали большую форель. Далась им нелегко, но это был их прощальный праздничный обед, потому что они решили прекратить искать богатство. Запасы закончились, все были уставшие, заросшие, худые, без веры в успех. Потом все уснули. «Вставайте,» будил их сгорбленный старик посередине ночи, сам подбрисил в

огонь сухие ветки, чтобы огонь опять разгорелся. Старик терпеливо выслушал рассказ об их страданиях, покачал головой и на ладони им протянул большой кусок золота. Михаил к нему протянул руку, но дед бросил этот золотой камень в реку. И в лунном свете было видно, что камень распался и течение унесло зернышка золота вниз по течению. «Там его соберите, а если выдержите, то дам вам еще. Ищите не только золото. В моих горах есть еще и другие редкие металлы», сказал Прадед, а как таинственно появился, так и исчез. Искатели послушались. Собрали золото и за него купили запасы и одежду. Потом отправились дальше искать, пока не нашли железную и медную руду. Реку назвали по золотому камню Прадеда - Злата Опава.



Найди  
5 отличий

Сторожевая башня - Опава



## 11 **Волшебные замки Оповской Силезии**

Недалеко друг от друга лежат два прекрасных замка, которые вас перенесут в сказку – замок в Градце над Моравице и замок в Радунь. В этих замках снимали множество сказок, инсценировок и фильмов – последним был полнометражный костюмированный исторический фильм.

### **Градец над Моравице**



Градцкий замок по праву называют «Сокровищем Силезии». Стоит в прекрасной природе над долиной реки Моравице и возник при реконструкции первоначальной крепости Пршемысловцев. В конце 19-го века здесь был построен псевдоготический Красный замок, который в наше время служит в качестве гостиницы, ресторана и концертного зала. В ареале Белого замка находятся фешенебельно оснащенные салоны и замковая картинная галерея.

Большой английский парк, заложенный в конце 18-го века, второй по размеру замковый парк на Мораве и в Силезии. В Якубовицах в 5-ти км отсюда находится наблюдательная башня **Шанце**, с которой открывается прекрасная панорама Есеников и Бескид, или вид на город Опаву и его равнинные окрестности.

### **Радунь**


Маленький замок с неоготическим фасадом стоит над прудом в английском парке в поселке Радунь. Первоначально средневековая готическая крепость была перестроена на замок в стиле Возрождения, который позже был перестроен в стиле классицизма и где были произведены исторические перестройки. Был построен дом управляющего, оранжерея, овчарня и многоярусная крепостная стена.



Градзец над Моравице – Била Веж Радунь



Замок Радунь



Градзец над Моравице - замок

- Оповский информационный центр,  
+420 553 756 143,  
[www.infocentrum.opava.cz](http://www.infocentrum.opava.cz)
- Замок Градец над Моравице,  
+420 553 783 444
- Наблюдательная башня Шанце  
в Якубовицах,  
+420 553 782 047
- Замок Радунь, +420 553 796 119

## 12 За культурой и природой по Опавску

### Опава

Город Опава, центр Опавской Силезии, лежит над слиянием рек Опава и Моравице. Первое письменное упоминание о городе Опава датируется 12-м веком, центром старого города является верхняя площадь со зданием Гласка (Сторожевая башня) в стиле возрождения, которое было построено на месте первоначальной деревянной башни, а сейчас в ней расположен Муниципалитет города Опава. Здесь можете осмотреть несколько сакраментальных построек, напр., конкафедральный собор Вознесения Девы Марии (Нанебевзети Панны Марие) или костел св. Гедвики. Стоит упомянуть и благородные дворянские дворцы Собкув и Блюхерув дворец. Архитектура города чутко дополнена зеленью и множеством парков – городские парки возникли от 1834 года до конца 19-го века и в них можете приятно пройтись. Для детей школьного возраста будет интересно посетить самый старый музей в Чешской республике – **Силезский земской музей**. В постоянной экспозиции можете увидеть, напр., «Развитие природы в Силезии и на северной Мораве». Природоведческая экспозиция (открыта в 1981 г.) направлена на регион Силезии и северной Моравы, но так как она составлена систематически и эволюционно, во многих случаях для наглядности некоторых явлений или соединительных звеньев были использованы и экзотические экспонаты. Здание музея в стиле неовозрождения было построено в 1893-1895 г.г.

К музею относится и **Дендрарий в Новем Дворже**, с богатой коллекцией отечественных и заграничных древесных растений, субтропических и тропических растений и представителей древесных растений и былин со всех континентов. По праву была богатая коллекция древесных растений названа «Древесные растения пяти континентов». Этими уникальными коллекциями могут посетители восхищаться круглый год. В районе Опавы найдете также несколько сохранившихся ветряных мельниц с девятнадцатого столетия. Самая известная – деревянная **ветряная мельница** с 1810 года в поселке **Главнице**. В окрестностях Главницкой мельницы в рамках небольшого музея под открытым небом находится несколько деревянных построек, соответствующих стилю жизни в этом краю на переломе 19-го и 20-го века. В краю найдете и другие ветряные мельницы в **Холтице** и **Бравинне**.

Силезский Музей – Опава



Дендрарий в Новем Дворже



Ветряная мельница – Главнице



- Городской информационный центр, +420 553 756 143, [www.infocentrum.opava.cz](http://www.infocentrum.opava.cz)
- Силезский земской музей, [www.szmo.cz](http://www.szmo.cz)
- Дендрарий в Новем Дворже, +420 553 661 031, [www.szmo.cz](http://www.szmo.cz)

## Отдохните в Глучине и окрестностях

Ареал **глучинского щебеночного лома** – это прекрасное место для купания и отдыха, предлагает много возможностей для спорта и культуры (пляжный волейбол, мини-гольф, теннис, водные лыжи, музыкальные фестивали, напр., - Штерковна оrep music и т.п.). Это отличное место для рыбаков, недалеко отсюда детей наверняка заинтересует детское ранчо. Недалеко отсюда находится поселок Дегиллов, в котором можете посетить **Лоденице** – популярную цель многих туристов, которая лежит на велотрассе вдоль тока реки Опавы. Кроме ресторана для туристов, здесь часто проводятся культурные мероприятия, к наиболее известным прина-

длежит музыкальный фестиваль За Водой. За знаниями можете отправиться из Глучина, например, на велосипеде в **Дарковички**, где найдете известный военно-технический памятник, который является европейской ценной демонстрацией бывшей исключительной фортификационной системы нашей республики, которая возникла в 1935-1938 г. Объекты ареала демонстрируют различия с точки зрения проекта и огневой тактики. Бункер «Алей» сегодня служит в качестве музея и был приведен в первоначальное состояние, как один из четырех объектов военного музея под открытым небом.



Форт Дарковички



Щебеночный лом – Глучин



Форт – Дарковички

- Информационный центр Глучин, +420 595 041 617, [www.hlucin.cz](http://www.hlucin.cz)
- Лоденице - Дегиллов, +420 732 242 442, [www.lodenice.com](http://www.lodenice.com)
- Форт – Дарковички, +420 595 051 110, [www.szmo.cz](http://www.szmo.cz)

## 14 Из Краварже на форель

### Краварже

На месте старой крепости был в 1721-1728 г. построен **замок в стиле барокко**. В части объекта замка расположена экспозиция, знакомящая посетителей с дворянской жизнью Айхендорффов и деревенских людей. В ареале замкового парка находится **гольфовое поле** с девятью лунками, которое возникло в 1997 году. Поле естественно расположено среди высоких деревьев, замковых клумб и маленьких озер. С прекрасной кулисой замка в стиле барокко, вокруг которого размещены дорожки, открываются перед игроками прекрасные пейзажи. Среди деревьев, растущих в замковом парке, необходимо обратить внимание на прекрасный экземпляр ореха черного, который растет возле часовни. С ним связана повесть, рассказывающая о том, что под ним плакала Мария Терезия, после того, как в 1742 г. проиграла войну за Силезию с прусским королем Фридрихом Великим. Если вы захотите заняться спортом, можете зайти в местную **Булы арену**, которая кроме льда предлагает также теннисный зал, футбольное поле, боулинг или фитнес.

### Коневодческая ферма Албертовец

Если вы любите лошадей, посетите коневодческую ферму Албертовец, которая в настоящее время имеет более 170 лошадей.

### Болатицкий музей под открытым небом

Болатицкий музей под открытым небом отражает жизнь жителей Глучинска в деревне в начале прошлого века. Это место, куда люди могут прийти вспомнить, как когда-то жили люди, и где молодежь может познакомиться с жизнью, работой, привычками и обычаями наших предков. Музей под открытым небом – это место, где организовываются культурные и общественные мероприятия. Отсюда можете прямо отправить-ся на местную приятную купальню.



Болатицкий музей под открытым небом

### Ферма форели в Беле

Ферма форели в Беле всех приветствует в Гаенке у Ротшильдов. Сюда можете приехать на велосипеде или запарковать машину на недалекой парковке и немного пройтись. Ферма позволяет собственную ловлю форели, для которой вам дадут удочку, или вам приготовят форель на масле, которую можете с удовольствием съесть в приятной обстановке.



Замок в Краварже



Коневодческая ферма Албертовец

- Городской информационный центр, Горни нам. 67, Опава, +420 553 756 143, [www.infocentrum.opava.cz](http://www.infocentrum.opava.cz)
- Информационный центр, Опавска 62, Краварже, +420 553 671 827, [www.i-kravare.info](http://www.i-kravare.info)
- Коневодческая ферма Албертовец, +420 553 654 774, [www.albertovec.cz](http://www.albertovec.cz)
- Болатицкий музей под открытым небом, +420 553 654 999
- Замковый музей Краварже, Алейни 24, Краварже, +420 553 671 201, [www.kravare.cz](http://www.kravare.cz)
- Булы Арена, Костелни 28, Краварже-Коуты, +420 553 653 937, [www.bulyarena.cz](http://www.bulyarena.cz)



Острава – это третий по величине город в Чешской республике, который был исторически важным торговым и транзитным центром. В течении прошедших десятилетий называлась «стальным сердцем» республики, но после 1989-го года в ней произошло множество изменений. Изменились не только условия жизни местных жителей, но и общий характер города. Некоторые промышленные фабрики были

закрыты и все местные глубинные шахты уже были законсервированы. В настоящее время здесь найдете интересные технические памятники, которые документируют это прошлое города. Сегодня Острава – космополитический, коммерческий, промышленный, общественный и культурный город, который вам предлагает множество интересных и привлекательных туристических целей.



О нахождении угля в Польской, сегодня Силезской Остраве, месте, где раньше всех в остравско-карвинском бассейне началась систематическая добыча угля, рассказывают две повести. Одна рассказывает о гетмане австрийского пехотного полка, который по дороге в Галич остановился со своими солдатами на отдых в долине Бурня в Польской Остраве, а на месте отдыха совершенно случайно нашел черный камень, который го-

реп. Сообщил это вышестоящим органам, которые обратились к местному начальству – а так в районе Остравы началась добыча угля, черного золота, на котором почти что двести лет основывалось благополучие города и окрестностей. Вторая повесть рассказывает о чешском кузнеце по имени Келтичка, польскоостравском поселенце, который при вырубке леса в Бурне нашел черные камни, в которых опознал уголь.



Раскрась  
картинку



## 15 По следам добычи угля

### Горнице музеум



Самый большой шахтерский музей в ЧР находится у юговосточного подножия холма Ландек, который лежит над местом слияния рек Одра и Остравица. Ландек был в 1992 году объявлен Национальным природным памятником и одновременно всемирно известной областью с точки зрения геологии, археологии, истории, естествоведения и горного дела. Именно соединение шахтерского музея как технического памятника и холма Ландек – Национального природного памятника с богатой растительностью и животным миром придает этой области уникальность и привлекательность. Ландек всемирно известен уникальной находкой Ландецкой Венеры (Ландеска Венуше). Заняться спортом кроме всего прочего можно в канатном центре – единственный адреналиновый спорт этого типа в области Остравы. Этот ареал для свободного времени также очень обширный и здесь можете провести множество приятного времени.

### Шахта Михал




От ее перестройки, законченной в 1915 году, до окончания шахтной деятельности в 1993 году остался весь ареал, включая техническое оборудование, без существенных изменений, в 1995 году был объявлен национальным культурным памятником, а в 2000 году был открыт для посетителей. После окончания эксплуатации было целью сохранить весь ареал в его первоначальном виде так, как будто люди, которые здесь работали, только вчера ушли и все оставили на своих местах. Подробный комментарий экскурсоводов, которые здесь раньше работали, ознакомит посетителей с ходом шахты, работой отдельных машин и обязанностями обслуживающего персонала. Трасса осмотра позволяет посетителям проходить по тому же пути, по которому каждый день шли шахтеры на работу, и включает цепные раздевалки, ваннные комнаты, нарядную, ламповую, диспетчерскую и машинное отделение с компрессорной.



Ландек в Петршковицах



Шахта Михал



Долни область Витковиц – Доменные печи

- Горнице музеум ОКД Ландек, Под Ландекем 64, Острава-Петршковице, +420 596 131 803, [www.muzeumokd.cz](http://www.muzeumokd.cz)
- Канатный центр ПРОУД, +420 605 267 017, [www.lanovecentrum.cz/ostrava](http://www.lanovecentrum.cz/ostrava)
- Шахта Михал, ČS. Armády 95, Ostrava-Michálkovicе, +420 596 231 151, [www.dul-michal.cz](http://www.dul-michal.cz)

16

## Зеленая Острава

**Зоопарк Острава** был основан в 1951 году и находится в уникальной среде Остравского леса. В настоящее время здесь на площади 100 га содержат более 270 видов животных. Зоопарк Острава принимает активное участие в охране видов, находящихся под угрозой в рамках программ спасения, и предлагает широкий спектр программ для посетителей. Для детей здесь есть детский контактный зоопарк с домашними животными, детские площадки и другие аттракционы.

Вид на зеленую Остраву вам предлагает **остравская Новая ратуша**, самое высокое здание ратуши в Чешской республике, которое имеет одновременно самую высокую смотровую башню (85,6 м). Со смотровой террасы на высоте 72 м при хорошей погоде видны горные массивы Бескид и Есеников, Опавско и недалекая Польша.



Зоопарк Острава



Естественная купальня Острава-Поруба

## Развлечения на воде

17

Не только в жаркие летние дни можно начерпать энергию при развлечениях на воде. Летом можете посетить **Летнюю купальню в Остраве-Порубе** и **Водный ареал Острава-Йиг**. Зимой – **Крытый бассейн в Остраве-Порубе** и **Лазне Моравска Острава** в центре города.

Для отдыха и релаксации можно использовать и **Курорт Климовице**, курорт с отличным уровнем лечебных служб, в основе которого лежит уникальный лечебный источник – высоко концентрированная йодобромная солянка третичного периода. Исключительное расположение и уникальный природный лечебный источник делают из курорта Климовице неординарное место, где можете опять найти здоровье, спокойствие, гармонию и радость жизни.



Смотровая башня Новой ратуши

- Остравский информационный сервис, +420 596 123 913, [www.ostravainfo.cz](http://www.ostravainfo.cz)
- Зоопарк, +420 596 241 269, [www.zoo-ostrava.cz](http://www.zoo-ostrava.cz)
- Летняя купальня Острава-Поруба, +420 596 977 246, [www.sareza.cz](http://www.sareza.cz)
- Курорт Климовице, +420 556 422 111, [www.sanklim.cz](http://www.sanklim.cz)

## Силезскоостравская крепость и ее окрестности

В месте слияния рек Остравце и Лучина лежит Силезскоостравская крепость. Первое письменное упоминание происходит с 1297 г., крепость была поставлена как пограничная. Со временем была перестроена на замок в стиле возрождения, а в результате последующей горной деятельности здание осело на 16 м. В крепости можно осмотреть: постоянную экспозицию, крепостную галерею, аквариум, подземелье чародеек, застенки и смотровую башню. В крепости проводятся многие культурные и общественные мероприятия.

Недалеко от крепости в ареале Черна лоука можно посетить **Волшебное подземелье призраков** и мир миниатюр – **ареал Миниуни**, в котором находится более 20 моделей известных зданий европейских городов. Модели изготовлены в масштабе 1:25 и соединены железной дорогой и водным путем. В павильоне Z найдете самый большой в Моравскосилезском крае общественный **морской аквариум**, который предлагает постоянную экспозицию морской и пресноводной фауны.



Силезскоостравская крепость

- Силезскоостравская крепость, [www.slezskoostřavskyhrad.cz](http://www.slezskoostřavskyhrad.cz)
- Выставка Черна лоука, +420 596 167 111, [www.cerna-louka.cz](http://www.cerna-louka.cz), [www.miniuni.cz](http://www.miniuni.cz)

## По остравским музеям

В 1905 году город построил здание **Пожарного музея** (Гасичске музеум), который с самого начала служил пожарникам. Сегодня музей документирует для специалистов и любителей историю пожарной охраны в Остраве, развитие технических средств и деятельность пожарников. В **Остравском музее** находится историческая и природоведческая экспозиция и постоянная экспозиция истории цитр в Чехии, на Мораве и в Силезии будет для юных техников наверняка интересна.



Театр кукол



Планетарий

- Пожарный музей, +420 596 136 841, <http://muzeum.hzsmask.cz>
- Остравский музей, +420 597 578 450, [www.ostmuz.cz](http://www.ostmuz.cz)
- Музей цитр (Цитерариум), +420 596 113 096, [www.citera.cz](http://www.citera.cz)

## 100 видов развлечений

Город Острава может гордиться несколькими культурными и спортивными мероприятиями, имеющими международное значение. К самым известным принадлежит музыкальный фестиваль **Colours of Ostrava**, который каждый год привлекает в город тысячи любителей музыки. Для любителей спорта важным событием ежегодно является **Золотая шиповка** (Злата третра) – международный легкоатлетический митинг, который с 2003 года включен в округ Super Grand Prix. Единственной профессиональной сценой для детей и молодежи в северноморавском регионе является **Театр кукол** Острава, в котором ежедневно играют два представления, Традицией стали и регулярные воскресные представления для детей и их родителей. Для всех, кто любит космос и ночное небо, открыт **планетарий**, который предлагает компонированные аудиовизуальные программы и наблюдения неба в обсерватории.



Colours of Ostrava

- Colours of Ostrava, [www.colours.cz](http://www.colours.cz)
- Театр кукол, +420 596 114 884, [www.dlo-ostrava.cz](http://www.dlo-ostrava.cz)
- Обсерватория и планетарий Иоганна Палисы, +420 596 911 005, <http://planetarium.vsb.cz>



Тешинская Силезия лежит в приграничной области северо-восточной части Моравско-силезского края. Самой привлекательной частью являются Тешинские Бескиды, любимое место отдыха. Можете здесь получить впечатление, что вы попали в иной мир. Колорит деревянных построек, сохранившееся традиционное ремесленное производство, народные традиции и обычаи вам помогут забыть, где находится граница между прошлым и настоящим. Для отдыха и лечения вас здесь встретят местные курорты, в которых наверняка забудете о ваших повседневных заботах.



# Тешинская Силезия

Одна из историй рассказывает что...

В старом городе Фрыштате жили работающие люди, которые своими стараниями благоустроили город и не знали что такое голод и бедность. Когда здесь построили костел, который был так прекрасен, что далеко вокруг не было такой красоты, решили, что для него отольют исключительный колокол. Колокол был отлит из волшебного металла и когда бил, мог превратить зло в добро, печаль в радость и смягчал жестокие сердца людей. Однажды ночью в городе вспыхнул пожар, но так как колокол поднял тревогу, никто из жителей не сгорел. Весь городок тогда сгорел дотла, костел вместе с ним. Волшебный колокол исчез. Много лет спустя, когда уже был построен новый город и пожарище превратилось в пастбище для скота, произошло там странное событие. Стадо свиней рыло землю и выкопало колокол, который здесь со времен пожара лежал всеми забытый. Все очень обрадова-

лись, и колокол опять завел старые порядки. В те времена жила в тешинском замке княжна, которая всегда с умилением слушала его приятный звон и пообещала фрыштатскому бурмистру, что за колокол из Фрыштата заплатит столько дукатов, сколько их понадобится, чтобы вымостить дорогу из Тешина во Фрыштат. Жители Фрыштата расстались с колоколом с тяжелым сердцем и при его перевозке весь город сопровождал колокол. В Тешине был колокол торжественно повешен на колокольню местного костела. А потом произошло чудо. Верный колокол вернулся ночью назад во Фрыштат и там бил и бил. Еще дважды сопровождали жители Фрыштата колокол в Тешин, но он всегда опять вернулся назад и утром бил на колокольне местного костела. Княжна поняла, что волю колокола не сломает, поэтому приказала замуровать на башне костела окошка, направленные к Тешину. Верный колокол бил в Фрыштате до 1-й мировой войны, когда был использован в воинских целях.

Дорисуй  
картинку



## Шарм и волшебство Карвины

### Замок Фрыштат


Замок Фрыштат со своей архитектурой в стиле ампир и историческими интерьерами является редкой дворцовой резиденцией в регионе и демонстрирует способ жизни членов дворянских родов, особенно его последних владельцев, семьи Лариш-Менних. Замок Фрыштат состоит из 3-х трасс посещения. Осмотры первых двух трасс длятся приблизительно 55 минут каждая и пройти их можно только с экскурсоводом. Третья трасса представляет собой демонстрацию чешского изобразительного искусства.

### Парк Божены Немцове (замковый парк)

Первоначальный замковый парк был основан в 1804 г. в английском стиле после ампирной перестройки замка Фрыштат. Со времен его основания сохранились некоторые аллеи деревьев и редкостные солитеры. Детский уголок – ареал развлечений для детей, который стилизован как славянское городище, расположен в левой части замкового парка. Детский уголок состоит из любимых детских аттракционов, соединенных мостиками, помостами и бревнами. Найдете там качели, альпинистскую стенку, конструкции для лазанья, горки, канаты, сети, лесенки, подвесные мосты и т.п. Летом здесь действует летнее кино или прокат лодок в доке.



Замок Фрыштат



Костел св. Петра из Алкантары

### По Карвине в исторической карете

Особенно романтики оценят поездку в карете с запреженной прекрасной упряжкой, в которой могут удобно усесться и слушать стук копыт. Актуальный календарь поездок найдете в Городском информационном центре или в администрации соответствующего заведения. Указанные сроки рекомендуем заранее проверить.

### Наклонный костел св. Петра из Алкантары

Костел св. Петра из Алкантары, часто называемый просто «косой костел», находится в окраинной части города Карвина. Несмотря на свою волнующую историю, когда под ним провалилась земля на несколько десятков метров в относительно короткое время и когда под влиянием оседания сильно наклонился, остался костел стоять и сегодня является единичным аттракционом региона.

### Спортивный ареал СТАРС

Универсальный комплекс, отличием которого является соединение с гостиницей Спорт, предлагающей качественное поселение, включает в себя далее зимний стадион с большой и малой ледовой площадью, залом для тенниса и предложением сквоша, тенниса и бадминтона или прокат роликовых коньков. Найдете здесь фитнес центр, солярий и комплекс релаксационных служб, включая массаж. Комплекс полностью удовлетворяет требованиям для активного проведения отпуска для всей семьи, несмотря на погоду.

- Городской информационный центр в Карвине, +420 596 318 620, <http://mic.rkka.cz>
- Замок Фрыштат, Масарикова намнести 1, Карвина-Фрыштат, +420 596 318 382, [www.zamek-frystat.cz](http://www.zamek-frystat.cz)
- Семейный центр Слуничко, Юрковичова 1548, Карвина, +420 595 171 605, [www.centrum-slunicko.cz](http://www.centrum-slunicko.cz)
- Спортивный ареал СТАРС, +420 596 342 131-4, [www.stars-karvina.cz](http://www.stars-karvina.cz)



22

## Вперед за приключениями – Мосты у Яблункова

### СКИАРЕАЛ Мосты у Яблункова

Ски Ареал Мосты у Яблункова вам обеспечит программу на весь день не только зимой, но и летом. Что здесь найдете? Санная трасса – горная вагонная дорога, первая своего типа в Чешской республике, имеет длину 650 м и проходит в острых поворотах над землей, частично через лес со средним наклоном 11°. Здесь можете достичь скорости до 45 км/ч, при этом езда абсолютно безопасна. Горная вагонная дорога открыта круглогодично. Далее ареал предлагает канатный центр – 3 трассы различной степени сложности общей длиной 21 м, 24 вида препятствий, 4 съезда общей длиной 92 м, канатный центр для детей – 25 м, 5 препятствий, найдете там и пирамиду высотой 5 м и туннель длиной 7 м, банджи-батут – позволяет прыгать до высоты 7 м и развлекаться, делая кувырки вперед и назад, детские батуты, альпинистские стенки – общая площадь стенок – 80м2, высота 5 м с двухметровыми козырьками, съезд на горных самокатах. В зимние месяцы здесь в вашем распоряжении несколько горнолыжных съездов, а также подготовленные трассы для гоночных лыж.

Пуща Мионши - национальный заповедник и научная тропа

Это самый крупный комплекс естественного пихово-букового леса карпатского типа на территории Чешской республики. Научная тропа Мионши – это круговая трасса длиной 7 км с 10-ю остановками, оснащенными информационными панелями. Цель – позволить посетителям осмотреть хотя бы часть легендарной бескидской «пущи», но при этом ее не беспокоить. Поэтому тропинка организована как сезонная – открыта от 1 июня до 15 сентября. Место входа находится в поселке Долни Ломна, прилб. 200 м от автобусной остановки, в устье ручья Мионши. Возле остановки можно также запарковать машину на новой стоянке.



Санная трасса в Мостах



Альпинистская стенка

- Яблунковский информационный центр, +420 558 340 607, [www.jablunkovsko.cz](http://www.jablunkovsko.cz)
- СКИАРЕАЛ Мосты у Яблункова, +420 558 367 022, [www.skimosty.cz](http://www.skimosty.cz)
- Национальный заповедник пуща Мионши, +420 558 357 411

## Немного истории в окрестностях Чешского Тешина

### Яворовый врх



Центр находится в области Тешинских Бескид на высоте 968 м н.у.м. Для лыжников и сноубордистов предлагает 3 съезда для начинающих и опытных лыжников. Из центра можно отправиться на одну из подготовленных гоночных трасс. Летом ареал отлично подходит для велоспорта и любителей параглайдинга.

### Археопарк в Хотебузе



Одной из самых ценных и самых интересных областей в районе Тешинской Силезии является бикультурное городище на возвышенности в Хотебузе-Подоборе. Самое старое поселение городища связано с периодом позднего бронзового века и галштатского периода, когда на месте более позднего отлично огороженного городища возникло неогороженное или только слегка огороженное поселение, которое постепенно менялось в укрепленное городище.



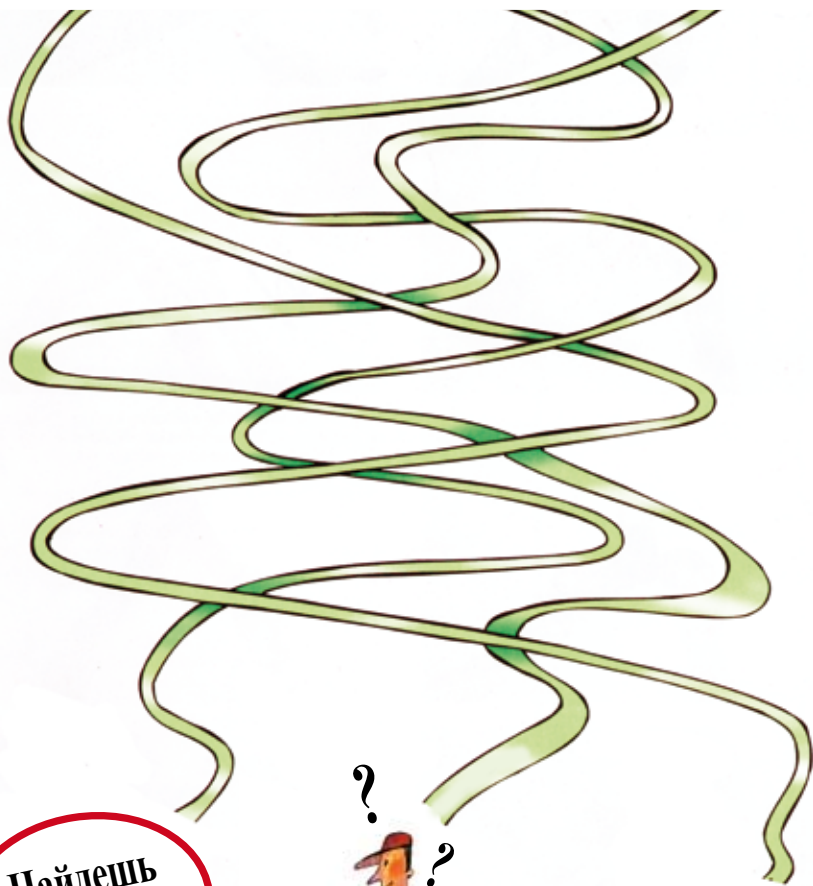
Яворовый врх



Археопарк в Хотебузе

- Яблунковский информационный центр, +420 558 340 607, [www.jablunkovsko.cz](http://www.jablunkovsko.cz)
- Археопарк в Хотебузе +420 558 761 211, [www.muzeumct.cz](http://www.muzeumct.cz)
- Яворовый врх, +420 558 321 306, [www.javorovy-vrch.cz](http://www.javorovy-vrch.cz)

# Тешинская Силезия



Какая тропинка приведет туриста на купальню?



Поодржи – это ландшафтно прекрасно сохранившаяся территория вдоль реки Одра, проходящей через Моравские ворота (Моравска брана) на Оставско. Сердце региона – Заповедник Поодржи, топи европейского значения, охраняемые Рамсарским договором. Заливные леса, болотистые луга, системы прудов предлагают отличные условия для вело- и пешеходного туризма. Вся область характерна провинциальным видом окрестностей и богатством местных достопримечательностей.

# Поодржи – Моравске Краваржско


А что интересного произошло в этой области? Вчитайтесь в историю о Юраше и Ондраше: Граф Йозеф Карел Веттер был в целом Краваржске известен как самый лучший стрелок. Говорили, что даже Ондраш и Юраш, два самых опасных разбойника из бескидских гор, не умеют так хорошо стрелять. Когда таких разговоров уже было больше, чем в Остравице воды, решили оба разбойника прекратить этот спор. Сошлись в кабаке и Ондраш написал графу письмо: «Граф, мы, я, разбойник Ондраш, и разбойник Юраш из Бескид, ждем Вас на этой неделе в четверг в шесть часов вечера в лесу за Новыми Горками. Если там придете сам, ничего Вам не случится, даем Вам наше разбойничье слово. Ружье и патроны возьмите с собой. Говорят, что Вы лучший стрелок, чем мы, а так мы хотим, чтобы Вы нам это доказали. Если не придете, это все равно, как будто скажете, что мы - лучшие стрелки, чем Вы. Но пусть Вам и в голову не придет устроить нам ловушку, это вас будет стоить дорого». Граф бросил ружье на плечо и шел. На договоренном месте остановился, через несколько минут вдруг как из под земли появились и разбойники. Ондраш тут же начал: «Граф, мы слышали, что Вы сосстрелите камень, выпущенный из пращи в небо. Это и мы умеем. Если хотите, чтобы и мы признали, что стреляете лучше нас, покажите нам что-нибудь пооригинальнее. Хотите?» Граф ответил: «Почему нет, покажу вам, что умею» Ответ раз-

бойников в дворцовый парк, где в одном углу построил стрельбище. Там пришел Ондраш к мишени, вынул из нее черную серединку размером с талер и говорит: «Выстрелите его из моей руки на тридцать шагов и вы выиграли. Но если при этом мне пуля царапнет хотя бы палец, дадите нам мешок талеров. Не хотите, не стреляйте. Тогда по всему краю разнесем, что лучшие стрелки – мы». Граф ничего не ответил, только зарядил ружье, отсчитал тридцать шагов, повернулся и прицелился. Вдруг звяк, из ружья вырвалось пламя, мишень вылетела из руки Ондраша. У всех упал камень с сердца! У графа, Юраша и, главное, Ондраша. «Граф, вы меня даже не царапнули! Вы спасли свой мешок талеров. Вы действительно лучший стрелок, чем я!» Снова граф целится и стреляет. Бабах! Юраш стоит с открытым ртом и смотрит на свои пальцы. Нигде ни царапины. Потом Ондраш сильно свистнет. Вдруг здесь появилась целая его банда и окружает графа. Ондраш весело говорит: «Друзья, представляю вам лучшего стрелка, чем я и Юраш. Граф это как раз доказал. При этом заработал два мешка талеров и зовет нас всех к себе в гости на обед. Слава лучшему стрелку в нашем краю!» Ничего не подлаешь, пришлось графу позвать всю разбойничью банду во дворец. Там пили, ели, пировали всю ночь. Рано с графом расстались и исчезли в дремучих лесах.

Найди 6 отличий



ли, что стреляете лучше нас, покажите нам что-нибудь пооригинальнее. Хотите?» Граф ответил: «Почему нет, покажу вам, что умею» Ответ раз-



## Где найдете истинный отдых в прекрасной природе? Заповедник Подржи

### Заповедник Подржи

Исключительная заповедная область, простирающаяся вдоль течения реки Одры, находится в северной части Моравской браны и занимает площадь 81,5 км<sup>2</sup>. Многочисленные речные меандры создают неповторимый образ живой и здоровой земли. В низинной ниве найдете систему омутов и прудов, область также исключительна ежегодным затоплением лугов. Это место нахождения многих находящихся под угрозой видов, прежде всего водных и болотных растений и животных. Здесь найдете отличные условия для туризма и велотуризма. Ось велотрасс составляет «Янтарная тропа» - трасса, которая входит в состав общеевропейской велотуристической сети.

### Научная тропа Котвице

Начинается в Студенке около вокзала и проходит главным образом по территории поселка Нова Горка в районе Новы Йичин. Территория площадью 105 га включает в себя пруды Новы и Котвице, бывший заповедный лес замка Нова Горка и лесные поросли на ступенчатом склоне с множеством маленьких источников. Это известная орнитологическая и ботаническая область.



Заповедник Подржи



- Управление заповедной области Подржи,  
+420 556 455 063,  
[www.chkopoodri.infomorava.cz](http://www.chkopoodri.infomorava.cz)

## 25 *Бартошовице и окружающая природа*

### **Замок Бартошовице**

Готическая крепость с 1490 г., которая была в 1583 году перестроена на двухэтажное здание замка. В 1670 году была произведена радикальная перестройка замка на трехэтажное четырехкрыльчатое здание с центральным продолговатым двором и двухскатными крышами. В настоящее время нельзя посетить замок, но замок предлагает гостиничное поселение и одновременно в нем находится информационный центр. 1,5 км отсюда расположен заповедный лес с ланями, на территории замка найдете кегельбан, а в будущем построятся качели для детей. Неделимой частью замка является и замковый парк с самым большим живым организмом в Чехии – платаном кленолистным.

### **Замковая научная тропа в Бартошовицах**

Научная тропа длиной 5 км была названа по одной из остановок, которая посвящена Бартошовицкому замку. Замковая научная тропа предлагает возможность ближе познакомиться с современными природными условиями аграрного края, прилегающих болот, прудов и лесов, с представителями растительных и животных видов в этой области и с памятниками культуры в поселке Бартошовице.

### **Рыбалка**

Спортивная рыбалка на частном пруду в Бартошовицах. Прямо на месте можно взять на прокат рыбацкое снаряжение.



Замок в Бартошовицах

### **Спасательная станция диких животных**

Спасательная станция занимается спасением раненых диких зверей или диких зверей с гандикапом – их лечением, восстановлением, подготовкой к выпуску и их возвращением в природу. Ежегодно здесь принимают несколько сотен животных, среди которых чаще всего встречаются распространённые виды птиц. Центр экологического воспитания предлагает здесь несколько интересных программ, и о посещении для коллективов можно договориться лично или по телефону. В период от мая до октября можно посещать центр экологического воспитания без предварительного договора, всегда в субботу и воскресенье в 11:00, когда начинается осмотр станции с экскурсоводом.

### **Смотровая башня Билов**

Смотровая башня высотой 62,5 метров у поселка Билов была построена в 2005-2006 гг. Смотровая площадка расположена на высоте 26 метров и на нее ведет 137 ступенек. Вам откроется прекрасный вид окрестностей, можете увидеть Бескиды, Яворники и Низкий Есеник.

- Информационный центр региона Поодржи, замок Бартошовице , +420 556 720 490, [www.regionpoodri.cz](http://www.regionpoodri.cz)
- Спасательная станция в Бартошовицах, +420 556 758 675, +420 723 648 759
- Рыбалка в Бартошовицах, +420 606 508 550
- Смотровая башня Билов, +420 556 412 113

## Немного техники – вагоны и карты



### Музей вагоностроения Студенка

Музей вагоностроения в Студенке находится в здании замка и здесь представлены зачатки рельсового транспорта и вагоностроения на нашей территории, история предприятия Вагонка Татра до 1960 г. и разработки отдельных частей рельсового транспорта. Экспозиция расположена в трех фойе и шести выставочных залах, в одном из них расположена панель с работающей модельной дорогой. В обработке исторических материалов является музей вагоностроения европейским уникалом.

### Прокат катков Албрехтички

Хотите получить массу впечатлений от гонок? Попробуйте, каково быть автогонщиком на длинной трассе бывшей запасной полосе мощновского аэропорта, на которой могут ездить шесть катков одновременно. Трасса – одна из самых длинных в Чехии – более 600 м – на ней найдете как технические участки, так и быстрые ровные участки, и длинные повороты. Естественной является возможность посидеть с прохладительными напитками. Если вам повезет, можете полюбоваться стартом или посадкой самолета на посадочной полосе мощновского аэропорта.



Музей вагоностроения Студенка



Прокат катков Албрехтички



Замок в Студенке

- Информационный центр Региона Подржи, +420 556 720 490, [www.regionpoodri.cz](http://www.regionpoodri.cz)
- Информационный центр Албрехтички, +420 556 428 024, [www.albrechticky.cz](http://www.albrechticky.cz)
- Карты (Албрехтички), +420 603 517 006, [www.pskart.cz](http://www.pskart.cz)
- Музей вагоностроения Студенка, +420 556 401 285,
- Информационный центр Студенка, Нам. республики 762, Студенка, +420 556 401 285, [www.mesto-studenka.cz](http://www.mesto-studenka.cz)
- Управление заповедной области Подржи, +420 556 455 063, [www.chkopoodri.infomorava.cz](http://www.chkopoodri.infomorava.cz)



## 27 Из замка в Кунине через Фулнек к развлечениям в Шошовицах

### Замок Кунин

Замок в Кунине принадлежит к наиболее ценным дворцовым постройкам в стиле барокко на Мораве. Был построен в 1726 - 1734 гг. известным венским архитектором Яном Лукашем Гильдебрандом. Посетители могут осмотреть, например, гостевые комнаты, спальни и классы замковой школы с оборудованием и ампириными настенными росписями, замковую галерею, охотничий кабинет, дамский будуар, большую столовую, музыкальную комнату и танцевальный зал, чайную и желтую комнату с подлинной ампириной росписью и оборудованием. Экскурсия заканчивается посещением замкового чердака с уникальной системой дымоходов времен барокко. Экскурсия длится около 60 минут. Недалеко отсюда найдете центр для детей, который предназначен, прежде всего для участников местной велотрассы.

### Памятник Я. А. Коменского в г. Фулнек

Церковь Чешских братьев – самый известный памятник города Фулнек. Возникла в 1484 году, церковная молельня была построена, видимо сразу же после этого. Это единственное место на свете, которое сохранилось в первоначальном виде со времен, когда здесь жил Я. А. Коменский. В 1614 – 1618 году было расширено здание Чешских братьев (Еднота братсрка) в связи с ростом ее значения. Портал в стиле позднего возрождения является самой ценной частью памятника тех времен. Управляющим церкви в 1618-1621 гг. был Ян Амос Коменский. В 1621 г. была церковь закрыта. Здание служило своему новому назначению еще в течении 19-го века, позже объект ветшал. В 50-х годах была произведена обширная реконструкция, потом здесь был открыт Памятник Я. А. Коменского с парком и памятником. Ареал был в 1962 г. объявлен национальным культурным памятником. В 1992 г. к 400-й годовщине рождения Я. А. Коменского открыта новая научная экспозиция, которая посвящена отдельным частям его жизни.

Замок в г. Фулнек



Замок в Кунине

### HEI park Тошовице

В предгорье Одерских холмов в поселке Тошовице найдете общегосударственный раритет – на искусственно созданном холме здесь расположены два съезда, snowpark (искусственные прыжки, препятствия) или два детских съезда, на которых ездят бесплатно. Стоит упомянуть и трассу для snowtubing – езды по специальным покрывкам в заснеженном желобе – любимый аттракцион не только у детей, но и у взрослых. Летом можете испытать санную дорогу длиной почти что километр (ребенок до 8 лет должен быть в сопровождении взрослого). Эксплуатация дороги бесппроблемная и при слабом дожде или в темноте (дорога освещена). Найдете здесь и канатный центр, батуты, горки и много других аттракционов.



- Информационный центр Региона Поодржи, +420 556 720 490, [www.regionpoodri.cz](http://www.regionpoodri.cz)
- Замок Кунин, +420 556 749 420, <http://zamek.kunin.cz>
- HEI park Тошовице, +420 556 712 838, +420 556 712 838, [www.heipark.cz](http://www.heipark.cz)
- Памятник Я. А. Коменского в г. Фулнек, Сборова 80, +420 556 741 015 [www.fulnek.cz](http://www.fulnek.cz)
- Музей Новойичинска, 28. рхйина, Новы Йичин, +420 556 701 156, [www.muzeum.novy-jicin.cz](http://www.muzeum.novy-jicin.cz)

# Расположение и карта

ЕВРОПА



ЧЕШСКАЯ РЕСПУБЛИКА





активный отдых



семейная плата за вход



тяжелый доступ



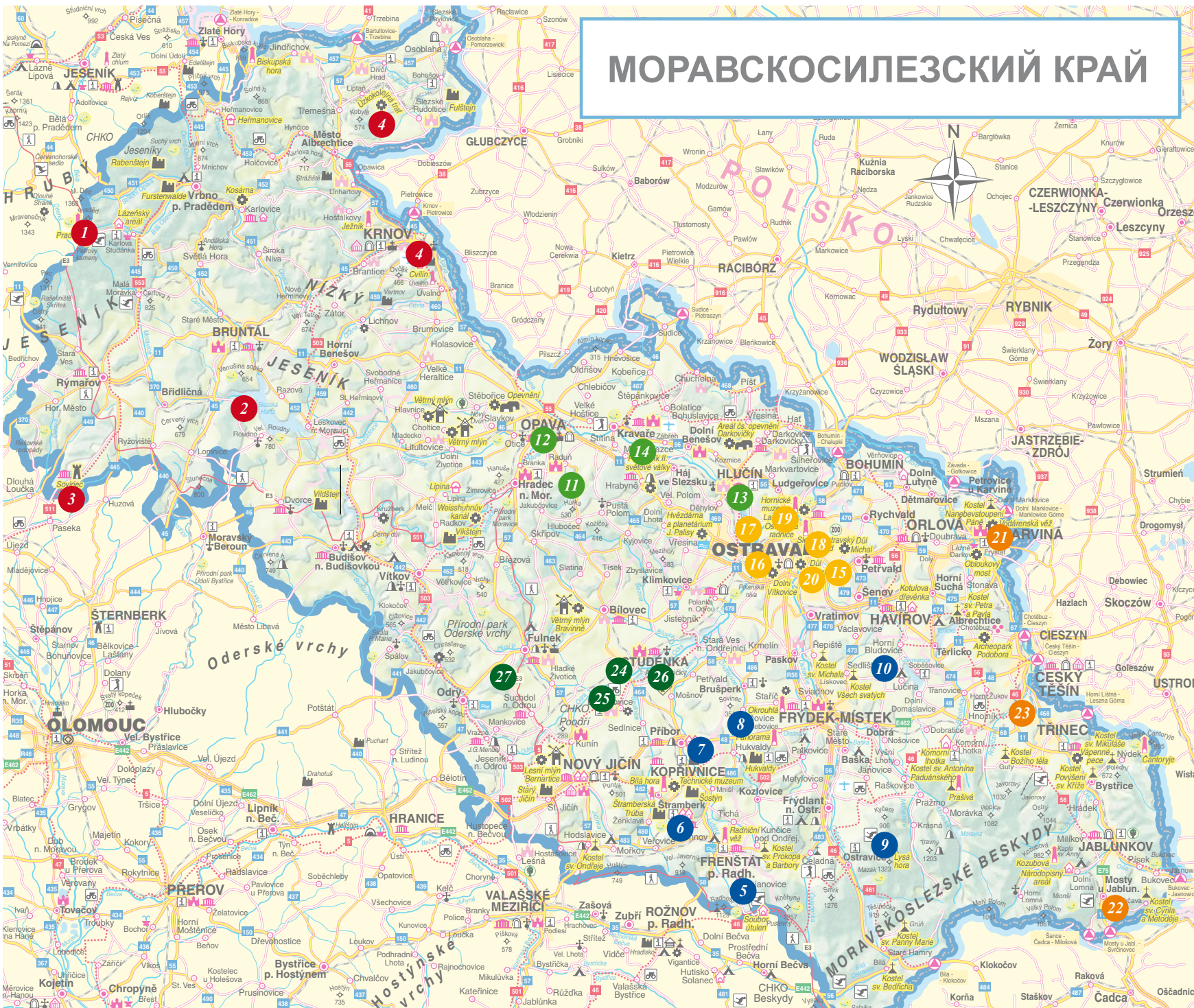
рекомендуем, подходит  
круглогодично










































Моравкосилезский край  
Краевая администрация  
28. ржийна 117  
702 18 Острава  
Тел.: +420 595 622 222  
E-mail: [posta@kr-moravskoslezsky.cz](mailto:posta@kr-moravskoslezsky.cz)

[www.kr-moravskoslezsky.cz](http://www.kr-moravskoslezsky.cz)  
[www.tourisms.cz](http://www.tourisms.cz)

Реализация и дизайн: ООО Агентра АПИ

# МОРАВКОСИЛЕЗСКИЙ КРАЙ



-  многополосное шоссе
-  шоссе 1-го и 2-го класса
-  остальные шоссе и дороги
-  пограничный пункт
-  информации
-  памятник ЮНЕСКО
-  замок (доступный)
-  замок (недоступный)
-  крепость
-  руина
-  курорт
-  аквапарк
-  музей
-  городской заповедник (зона)
-  археологические раскопки
-  технический памятник
-  бункеры чехословацких укреплений 1935-38 гг.
-  ботанический сад, дендрарий
-  природная достопримечательность
-  монастырь
-  костел
-  деревянный костел
-  наблюдательная башня
-  пещера
-  зоопарк
-  народная архитектура
-  деревенский заповедник
-  музей под открытым небом
-  памятник
-  синагога
-  еврейское кладбище
-  мельница
-  международный аэропорт
-  аэропорт
-  автокемпинг
-  гольф
-  центры лыжных видов спорта
-  пешеходная туристическая трасса Е3
-  велотуризм
-  граница Моравско-Силезского края
-  кресельная канатная дорога





**Что видишь?  
Видишь окно?**

