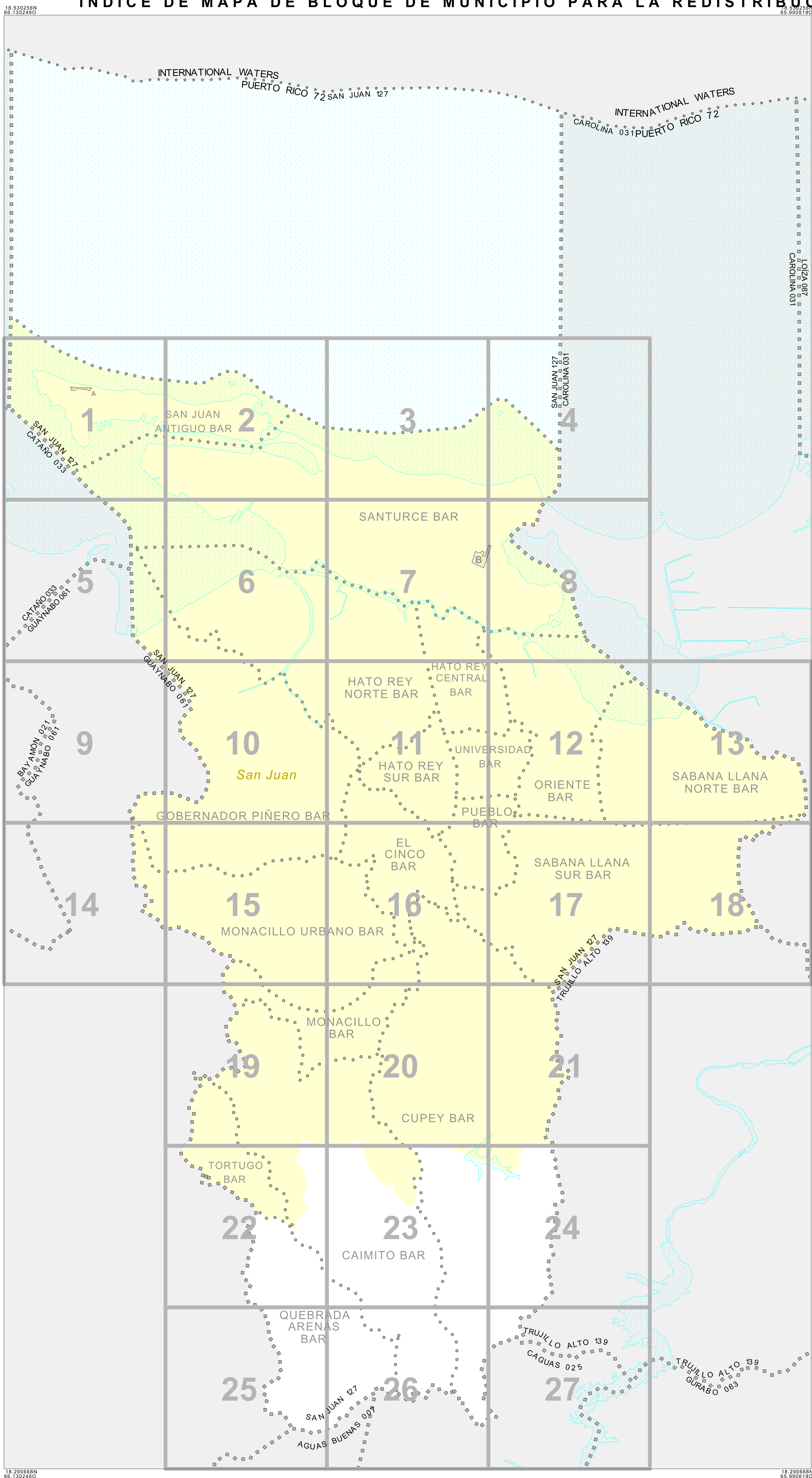


ÍNDICE DE MAPA DE BLOQUE DE MUNICIPIO PARA LA REDISTRIBUCIÓN DE DISTRITOS ELECTORALES (CENSO 2000)



ÍNDICE DE LEYENDA DEL MAPA	
SÍMBOLOS	ESTILO DE NOMBRES
*****	INTERNACIONAL
///////	PUERTO RICO
■■■■■	MUNICIPIO
●●●●●	BARRIOS/BARRIOS-PUEBLO
■	Comunidad/Zona Urbana
■	Mapa Insertado
■	Fuera del Área

LEYENDA DEL MAPA DE BLOQUE DE MUNICIPIO PARA LA REDISTRIBUCIÓN DE DISTRITOS ELECTORALES (CENSO 2000)

DESCRIPCIÓN DE SÍMBOLOS	SÍMBOLOS	ESTILO DE NOMBRES
Internacional	*****	ESTADOS UNIDOS
Estado o su Área Equivalente para Propósitos Estadísticos	///////	PUERTO RICO 72
Municipio	■■■■■	COAMO 043
Barrios o Barrios-Pueblo	●●●●●	ZANJA BAR 88508
Sub-barrio	○	La Cruz 40248
Comunidad o Zona Urbana	■	San Juan 76770
Distrito Electoral ¹	●●●●●	023*
Sector Censal	■	5702.01
Bloque ²	■	1328*

RASGOS	SÍMBOLOS	RASGOS	SÍMBOLOS
Autopista	— Cor. 402	Arroyo Permanente o Línea Costera	Rio Honda
Carretera Secundaria	— Cole Lupa	Arroyo Intermitente o Línea Costera	Quebrada Buja
Camino para Jeeps, Camino, Escalones o Lancha	—	Río Grande o Lago	Lago Dos Bocas
Ferrocarril	—	Instalación Militar	Fort Buchanan
Tubería o Línea de Transmisión Eléctrica	—	Área de Mapa Insertado	A
Barranco, Verja u Otro Rasgo Físico	—	Fuera del Área de Referencia	
Línea de Propiedad o Línea de Verja	—		
Límite No Visible o Rasgo No Clasificado en Otro Lugar	—		

Desde los límites internacionales, de Puerto Rico o de municipio coinciden, el mapa mostrará solamente el símbolo para el límite de rango más alto.
¹ Un símbolo de distrito electoral seguido por un asterisco indica un distrito electoral actual. La ausencia de un asterisco indica que el distrito electoral es un estado-distrito electoral o no hay información disponible sobre su estado.
² Un número de bloque seguido por un asterisco indica que el número de bloque se repite en alguna otra parte del bloque.



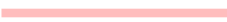


LEYENDA DEL MAPA DE BLOQUE DE MUNICIPIO PARA LA REDISTRIBUCIÓN DE DISTRITOS ELECTORALES (CENSO 2000)

DESCRIPCIÓN DE SÍMBOLOS

SÍMBOLOS

ESTILO DE NOMBRES

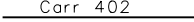





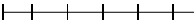





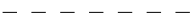

Internacional	☆ ☆ ☆ ☆ ☆ ☆ ☆	ESTADOS UNIDOS
Estado o su Área Equivalente para Propósitos Estadísticos	// // // // // // //	PUERTO RICO 72
Municipio	■ ■ ■ ■ ■ ■ ■	COAMO 043
Barrios o Barrios-Pueblo	⬢ ⬢ ⬢ ⬢ ⬢ ⬢ ⬢	ZANJA BAR 88508
Sub-barrio	○ ○ ○ ○ ○ ○ ○	La Cruz 40248
Comunidad o Zona Urbana		San Juan 76770
Distrito Electoral ¹	● ● ● ● ● ● ●	023*
Sector Censal		5702.01
Bloque ²		1326*

RASGOS

SÍMBOLOS

RASGOS

SÍMBOLOS

Autopista	 Carr 402	Arroyo Permanente o Línea Costera	 <i>Río Hondo</i>
Carretera Secundaria	 Calle Luna	Arroyo Intermitente o Línea Costera	 <i>Quebrada Baja</i>
Camino para Jeeps, Camino, Escalones o Lancha		Río Grande o Lago	 <i>Lago Dos Bocas</i>
Ferrocarril		Instalación Militar	 Fort Buchanan
Tubería o Línea de Transmisión Eléctrica		Área de Mapa Insertado	 A
Barranco, Verja u Otro Rasgo Físico		Fuera del Área de Referencia	
Línea de Propiedad o Línea de Verja			
Límite No Visible o Rasgo No Clasificado en Otro Lugar			

Donde los límites internacionales, de Puerto Rico o de municipio coincidan, el mapa mostrará solamente el símbolo para el límite de rango más alto.

¹ Un código de distrito electoral seguido por un asterisco indica un distrito electoral actual. La ausencia de un asterisco indica que el distrito electoral es un seudo-distrito electoral o no hay información disponible sobre su estado.

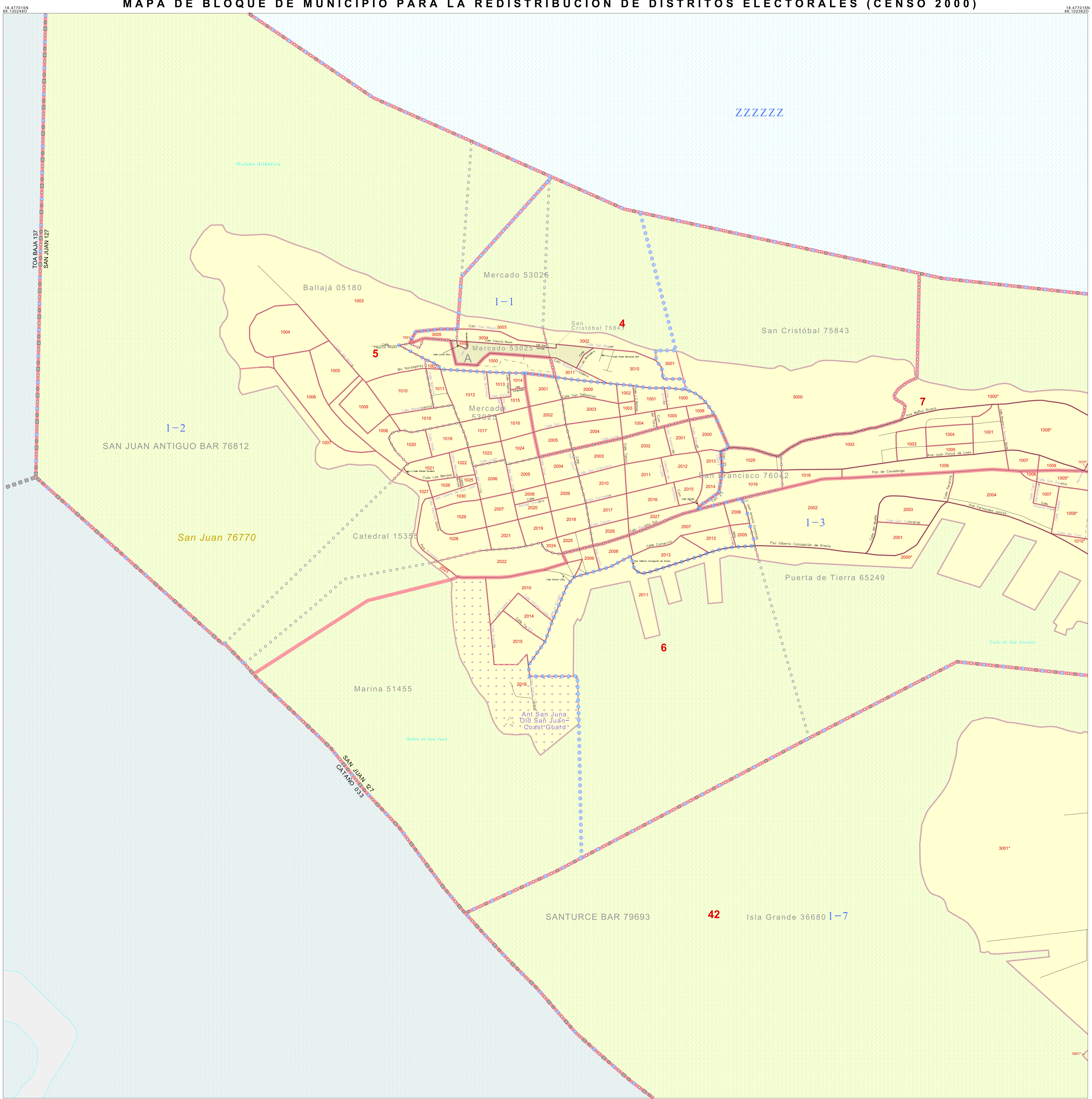
² Un número de bloque seguido por un asterisco indica que el número de bloque se repite en alguna otra parte del bloque.

MAPA DE BLOQUE DE MUNICIPIO PARA LA REDISTRIBUCIÓN DE DISTRITOS ELECTORALES (CENSO 2000)

LEYENDA DE ÁREAS GEOGRÁFICAS

SÍMBOLOS	ESTILO DE NOMBRES
☆☆☆☆☆	INTERNACIONAL
///////	PUERTO RICO
■■■■■	MUNICIPIO
●●●●●	BARRIOS/BARRIOS-PUEBLO
○●○●○	Sub-barrio
■	Comunidad/Zona Urbana
●●●●●	Distrito Electoral
■	Sector Censal
■	BLOQUE 2
■	Militar
■	Mapa Insertado
■	Fuera del Área

1 Un código de distrito electoral seguido por un "*" indica un distrito electoral actual. La ausencia de un "*" indica que el distrito electoral es un red-district electoral o no hay información disponible sobre su estado.
 2 Un número de bloque seguido por un "*" indica que el número de bloque se repite en alguna otra parte del bloque.



18 450394N 86 1023620W

18 477015N 86 130248W

TOA BAJA 137
SAN JUAN 127

SAN JUAN 127
CATARO 535

Océano Atlántico

Bahía de San Juan

Caño de San Benito

La escala del mapa trazado es de 1:4000

2 mi
3 km

Localización de la Hoja Dentro del Municipio

Código para Hojas Adyacentes

1	2
5	6

Todos los límites legales y nombres son al 1 de enero del 2000.
 Los límites mostrados en este mapa son utilizados por el Negociado del Censo solamente para propósitos de recopilación y tabulación de datos estadísticos; la representación para propósitos estadísticos no constituye una determinación de autoridad jurídica sobre derechos de propiedad o autorización.
 Departamento de Comercio de los EE.UU., Administración de Economía y Estadísticas.

ST: Puerto Rico (72)
 COU: San Juan (127)
 MAPA 1 DE 27 HOJAS MATRICES

MAPA DE BLOQUE DE MUNICIPIO PARA LA REDISTRIBUCIÓN DE DISTRITOS ELECTORALES (CENSO 2000)

(CKFLBKL)21072127001000000000

MAPA DE BLOQUE DE MUNICIPIO PARA LA REDISTRIBUCIÓN DE DISTRITOS ELECTORALES (CENSO 2000)

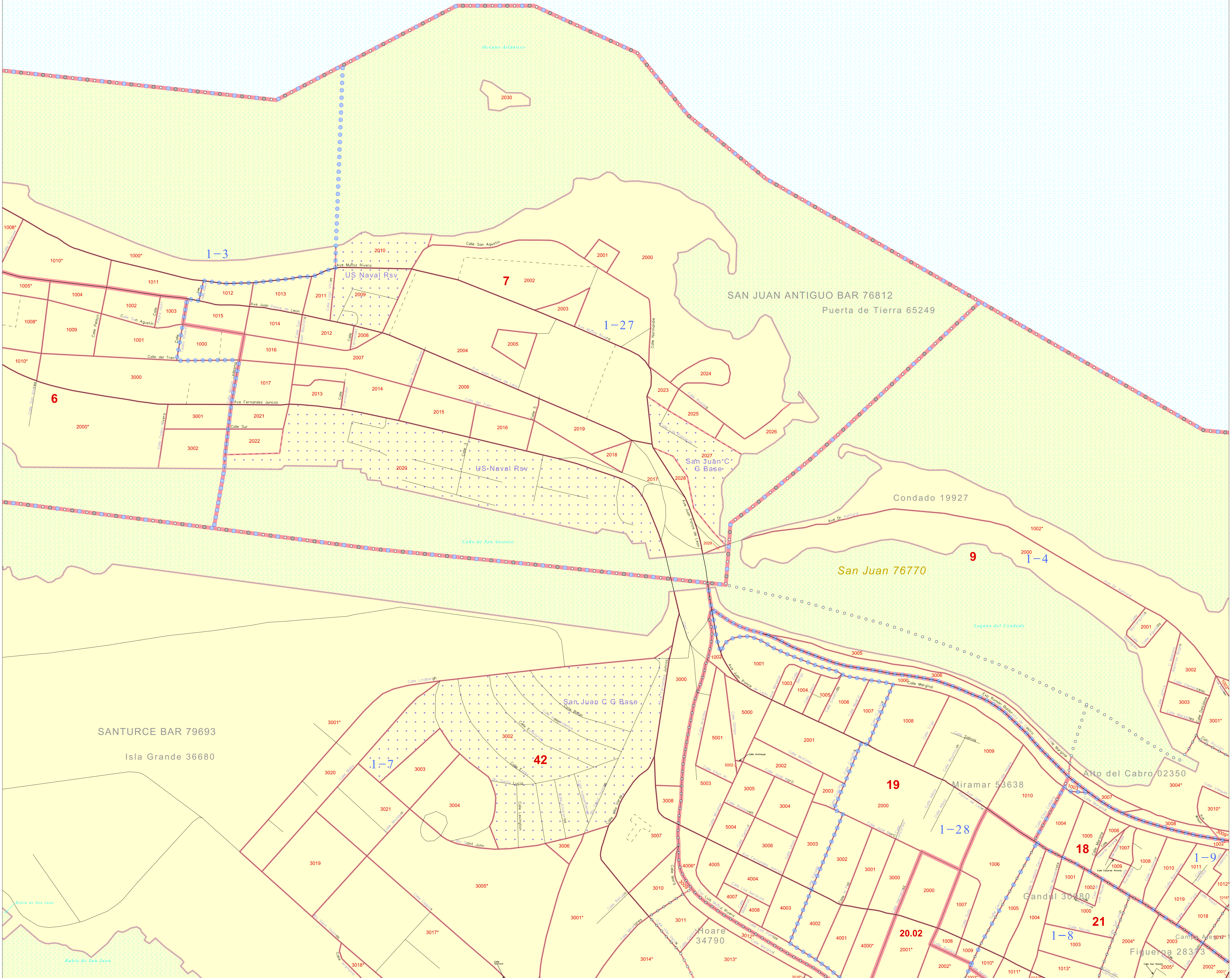
18 477015N
66.102362O

18 477015N
66.074476O

LEYENDA DE ÁREAS GEOGRÁFICAS

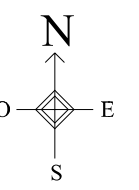
SÍMBOLOS	ESTILO DE NOMBRES
*****	INTERNACIONAL
///////	PUERTO RICO
■■■■■	MUNICIPIO
●●●●●	BARRIOS/BARRIOS-PUEBLO
○●●●○	Sub-barrio
■	Comunidad/Zona Urbana
●●●●●	Distrito Electoral
■	Sector Censal
■	BLOQUE ²
■	Militar
■	Mapa Insertado
■	Fuera del Área

1 Un código de distrito electoral seguido por un "*" indica un distrito electoral actual. La ausencia de un "*" indica que el distrito electoral es un red-districting electoral o no hay información disponible sobre su estado.
2 Un número de bloque seguido por un "*" indica que el número de bloque se repite en alguna otra parte del bloque.



18 450394N
66.102362O

18 450394N
66.074476O



Localización de la Hoja Dentro del Municipio

Clave para Hojas Adyacentes

1	2	3
5	6	7

ST: Puerto Rico (72)
COU: San Juan (127)
MAPA 2 DE 27 HOJAS MATRICES



Todos los límites legales y nombres son al 1 de enero del 2000. Los límites mostrados en este mapa son utilizados por el Negociado del Censo solamente para propósitos de recopilación y tabulación de datos estadísticos; la representación para propósitos estadísticos no constituye una determinación de autoridad jurídica sobre derechos de propiedad o autorización. Departamento de Comercio de los EE.UU., Administración de Economía y Estadísticas.

MAPA DE BLOQUE DE MUNICIPIO PARA LA REDISTRIBUCIÓN DE DISTRITOS ELECTORALES (CENSO 2000)

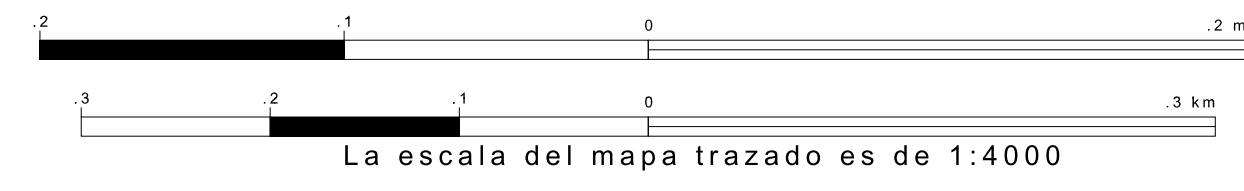
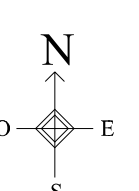
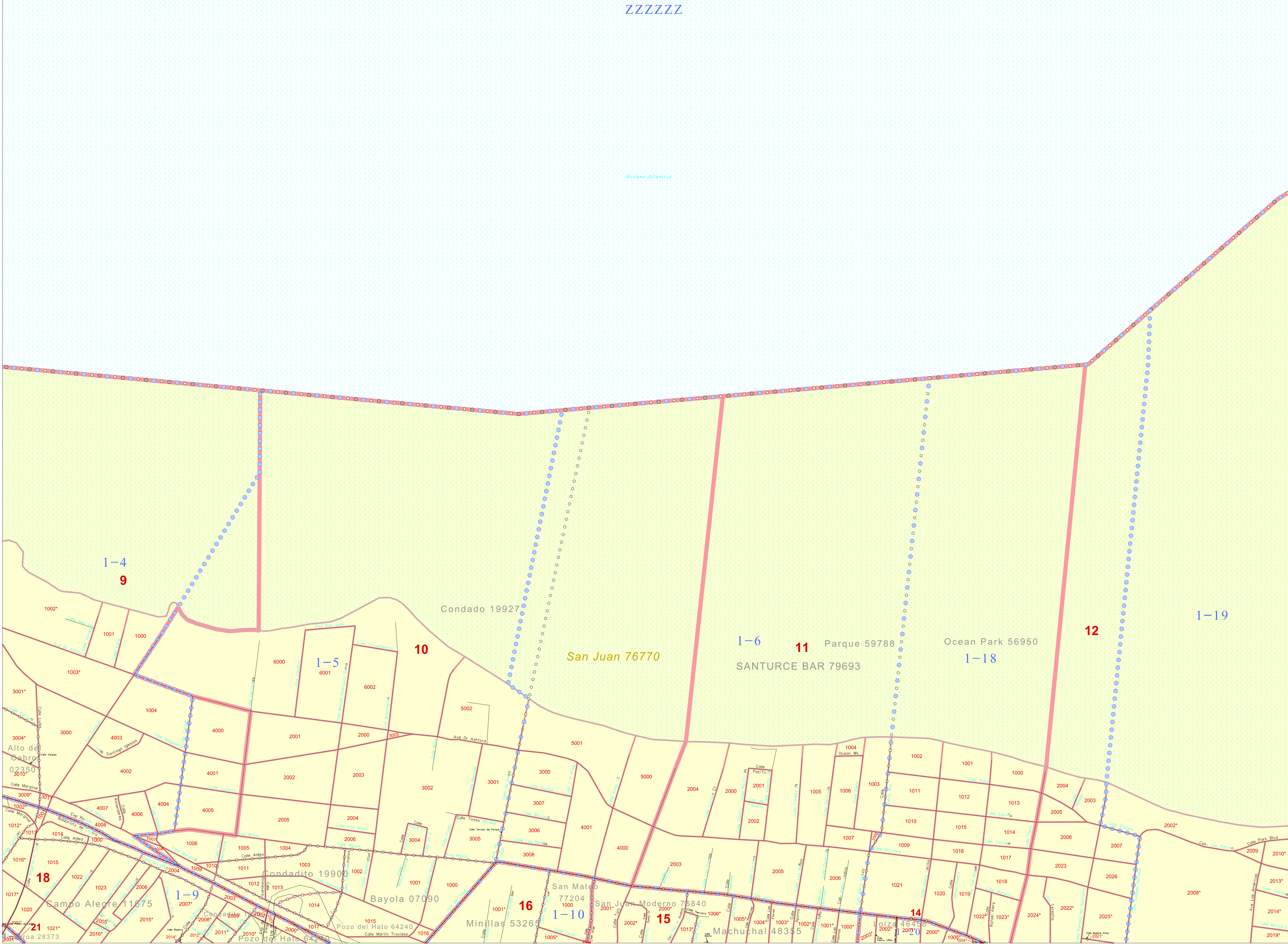
18.477015N
66.974476O

18.477015N
66.946990O

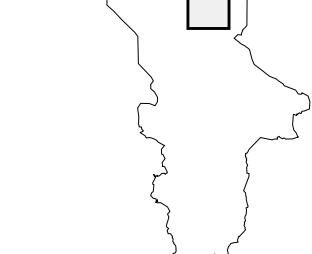
LEYENDA DE ÁREAS GEOGRÁFICAS

SÍMBOLOS	ESTILO DE NOMBRES
☆☆☆☆	INTERNACIONAL
//////	PUERTO RICO
■■■■■	MUNICIPIO
●●●●●	BARRIOS/BARRIOS-PUEBLO
○●●●○	Sub-barrio
■	Comunidad/Zona Urbana
●●●●●	Distrito Electoral ¹
■	Sector Censal
■	BLOQUE ²
■	Militar
■	Mapa Insertado
■	Fuera del Área

¹ Un código de distrito electoral seguido por un "*" indica un distrito electoral actual. La ausencia de un "*" indica que el distrito electoral es un vecindario electoral o no hay información disponible sobre su estado.
² Un número de bloque seguido por un "*" indica que el número de bloque se repite en alguna otra parte del bloque.



Localización de la Hoja Dentro del Municipio



Clares para Hojas Adyacentes

2	3	4
6	7	8

ST: Puerto Rico (72)
COU: San Juan (127)
MAPA 3 DE 27 HOJAS MATRICES



Todos los límites legales y nombres son al 1 de enero del 2000.
Los límites mostrados en este mapa son utilizados por el Negociado del Censo solamente para propósitos de recopilación y tabulación de datos estadísticos; la representación para propósitos estadísticos no constituye una determinación de autoridad jurídica sobre derechos de propiedad o autorización.
Departamento de Comercio de los EE.UU., Administración de Economía y Estadísticas.

MAPA DE BLOQUE DE MUNICIPIO PARA LA REDISTRIBUCIÓN DE DISTRITOS ELECTORALES (CENSO 2000)

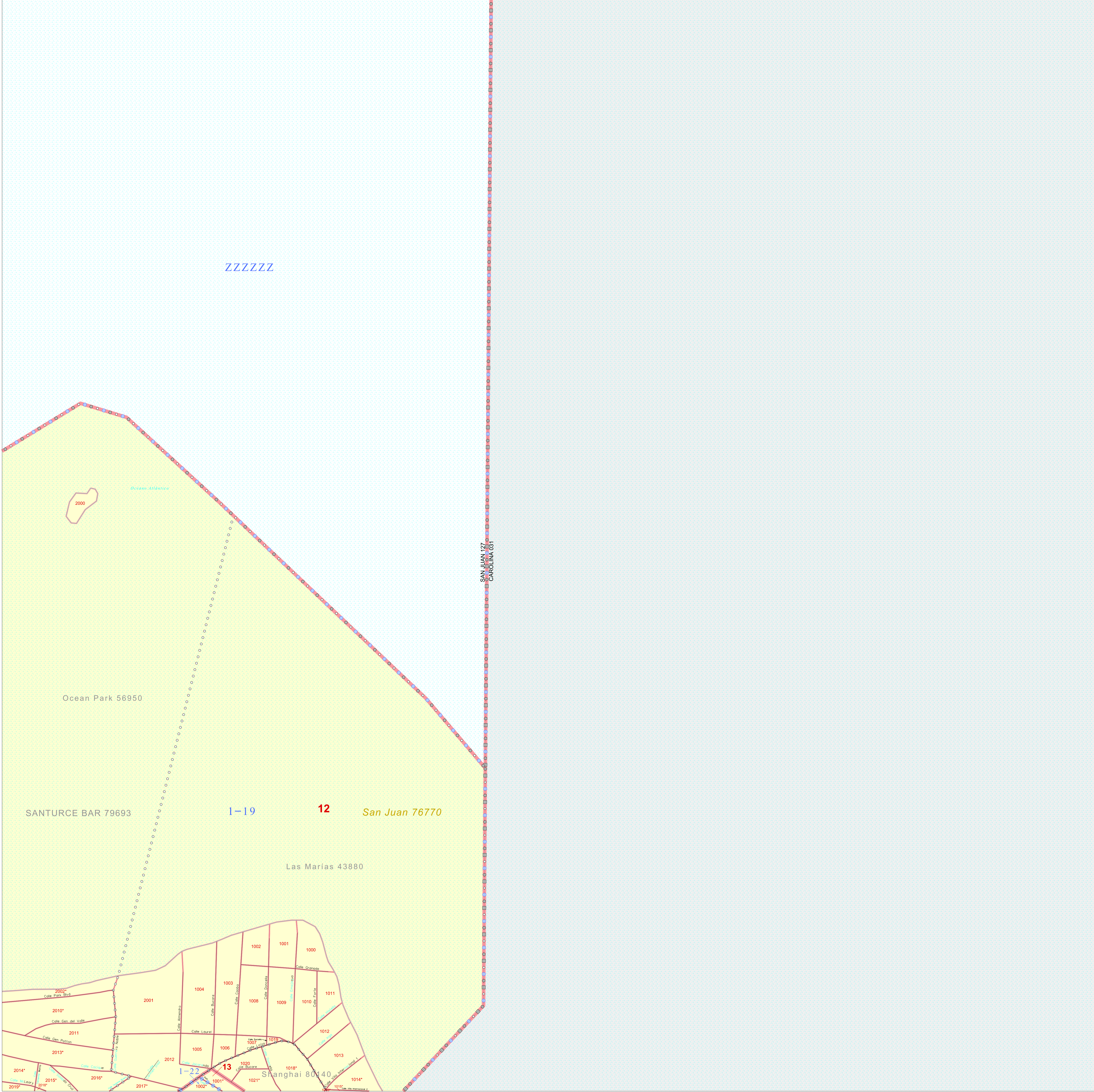
18.477015N
66.046990W

18.477015N
66.018704W

LEYENDA DE ÁREAS GEOGRÁFICAS

SÍMBOLOS	ESTILO DE NOMBRES
*****	INTERNACIONAL
///////	PUERTO RICO
■■■■■	MUNICIPIO
●●●●●	BARRIOS/BARRIOS-PUEBLO
○ ○ ○ ○ ○	Sub-barrio
■ ■ ■ ■ ■	Comunidad/Zona Urbana
● ● ● ● ●	Distrito Electoral ¹
— — — — —	Sector Censal
— — — — —	BLOQUE ²
— — — — —	Militar ²
■ ■ ■ ■ ■	Mapa Insertado
□ □ □ □ □	Fuera del Área

¹ Un código de distrito electoral seguido por un "*" indica un distrito electoral actual. La ausencia de un "*" indica que el distrito electoral es un viejo distrito electoral o no hay información disponible sobre su estado.
² Un número de bloque seguido por un "*" indica que el número de bloque se repite en alguna otra parte del bloque.



ZZZZZZ

SAN JUAN 127
CAROLINA 081

Ocean Park 56950

SANTURCE BAR 79693

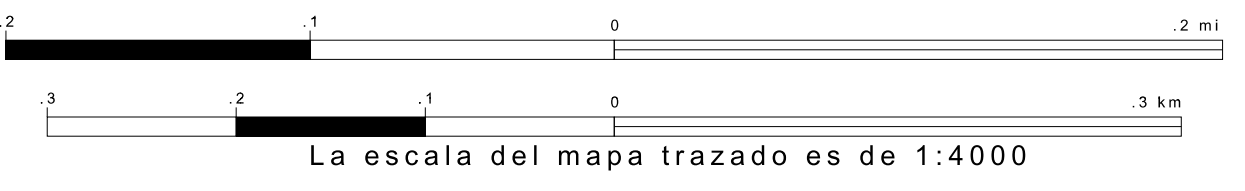
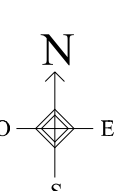
1-19

12

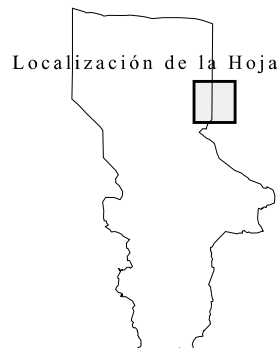
San Juan 76770

Las Marias 43880

Shanghai 80940



Localización de la Hoja Dentro del Municipio



Código para Hojas Adyacentes

3	4
7	8

ST: Puerto Rico (72)
COU: San Juan (127)
MAPA 4 DE 27 HOJAS MATRICES

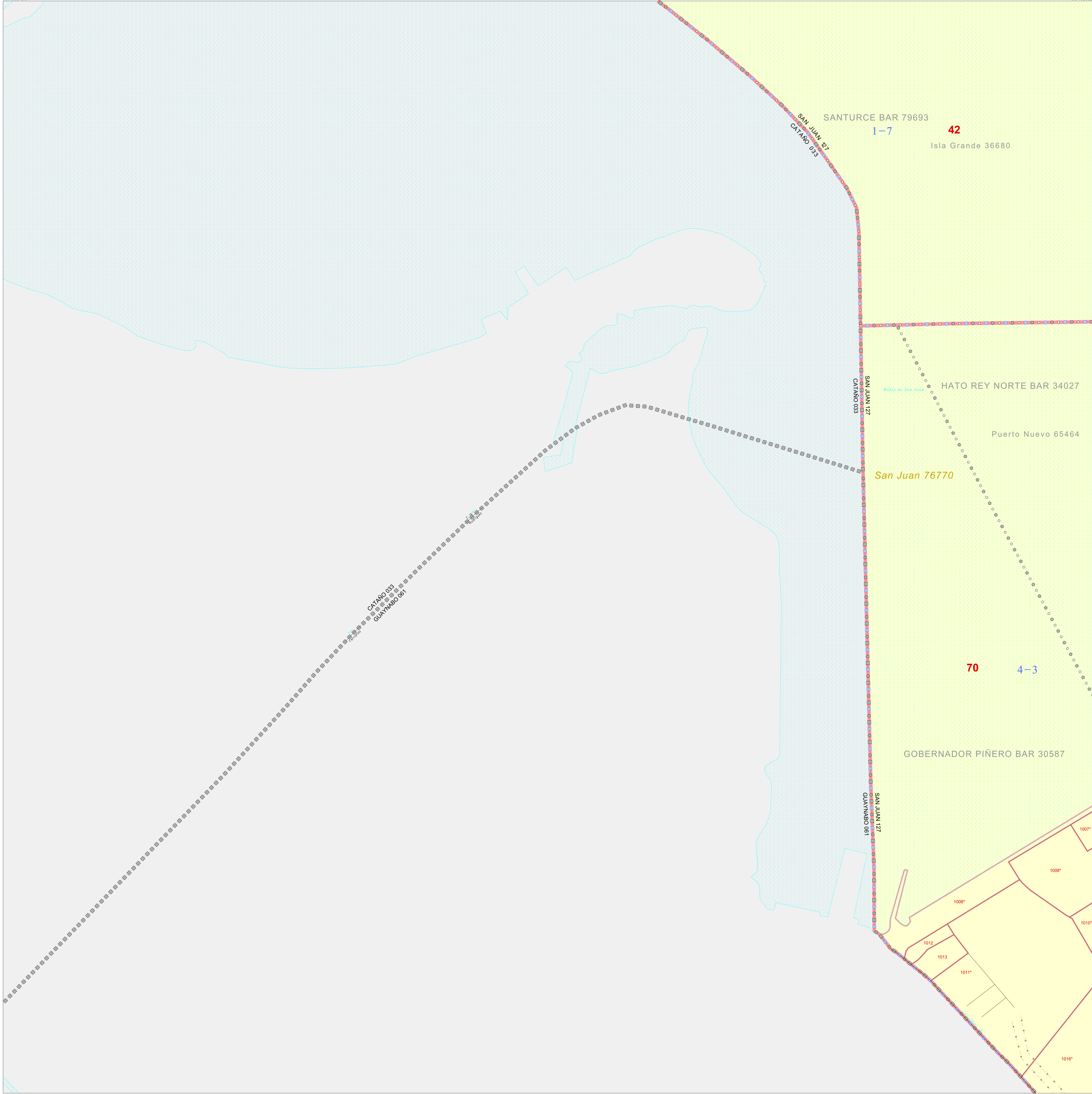


Todos los límites legales y nombres son al 1 de enero del 2000. Los límites mostrados en este mapa son utilizados por el Negociado del Censo solamente para propósitos de recopilación y tabulación de datos estadísticos; la representación para propósitos estadísticos no constituye una determinación de autoridad jurídica sobre derechos de propiedad o autorización.
Departamento de Comercio de los EE.UU., Administración de Economía y Estadísticas.

MAPA DE BLOQUE DE MUNICIPIO PARA LA REDISTRIBUCIÓN DE DISTRITOS ELECTORALES (CENSO 2000)

18 450394N
66 130248O

18 450394N
66 102362O



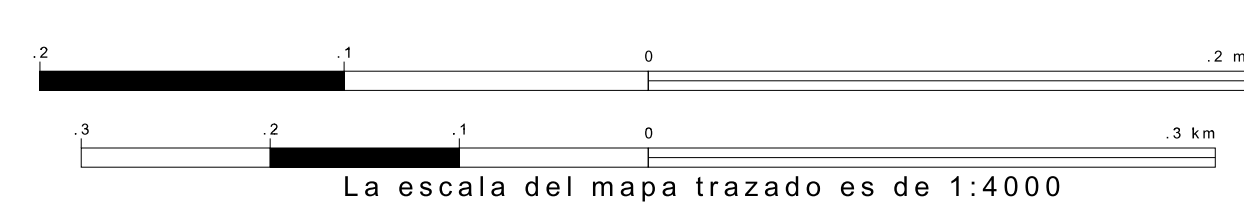
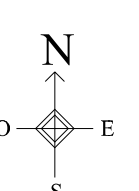
LEYENDA DE ÁREAS GEOGRÁFICAS

- | SÍMBOLOS | ESTILO DE NOMBRES |
|----------|------------------------|
| ☆☆☆☆ | INTERNACIONAL |
| ////// | PUERTO RICO |
| ■■■■■ | MUNICIPIO |
| ●●●●● | BARRIOS/BARRIOS-PUEBLO |
| ○●●●○ | Sub-barrio |
| ■ | Comunidad/Zona Urbana |
| ●●●●● | Distrito Electoral |
| ■ | Sector Censal |
| ■ | BLOQUE 2 |
| ■ | Militar |
| ■ | Mapa Insertado |
| ■ | Fuera del Área |

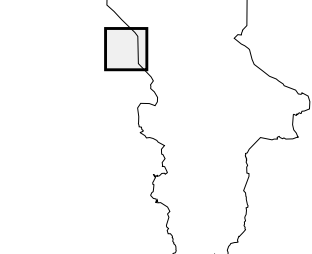
1 Un código de distrito electoral seguido por un "*" indica un distrito electoral actual. La ausencia de un "*" indica que el distrito electoral es un viejo distrito electoral o no hay información disponible sobre su estado.
2 Un número de bloque seguido por un "*" indica que el número de bloque se repite en alguna otra parte del bloque.

18 423773N
66 130248O

18 423773N
66 102362O



Localización de la Hoja Dentro del Municipio



Cierre para Hojas Adyacentes

1	2
5	6
9	10

ST: Puerto Rico (72)
COU: San Juan (127)
MAPA 5 DE 27 HOJAS MATRICES

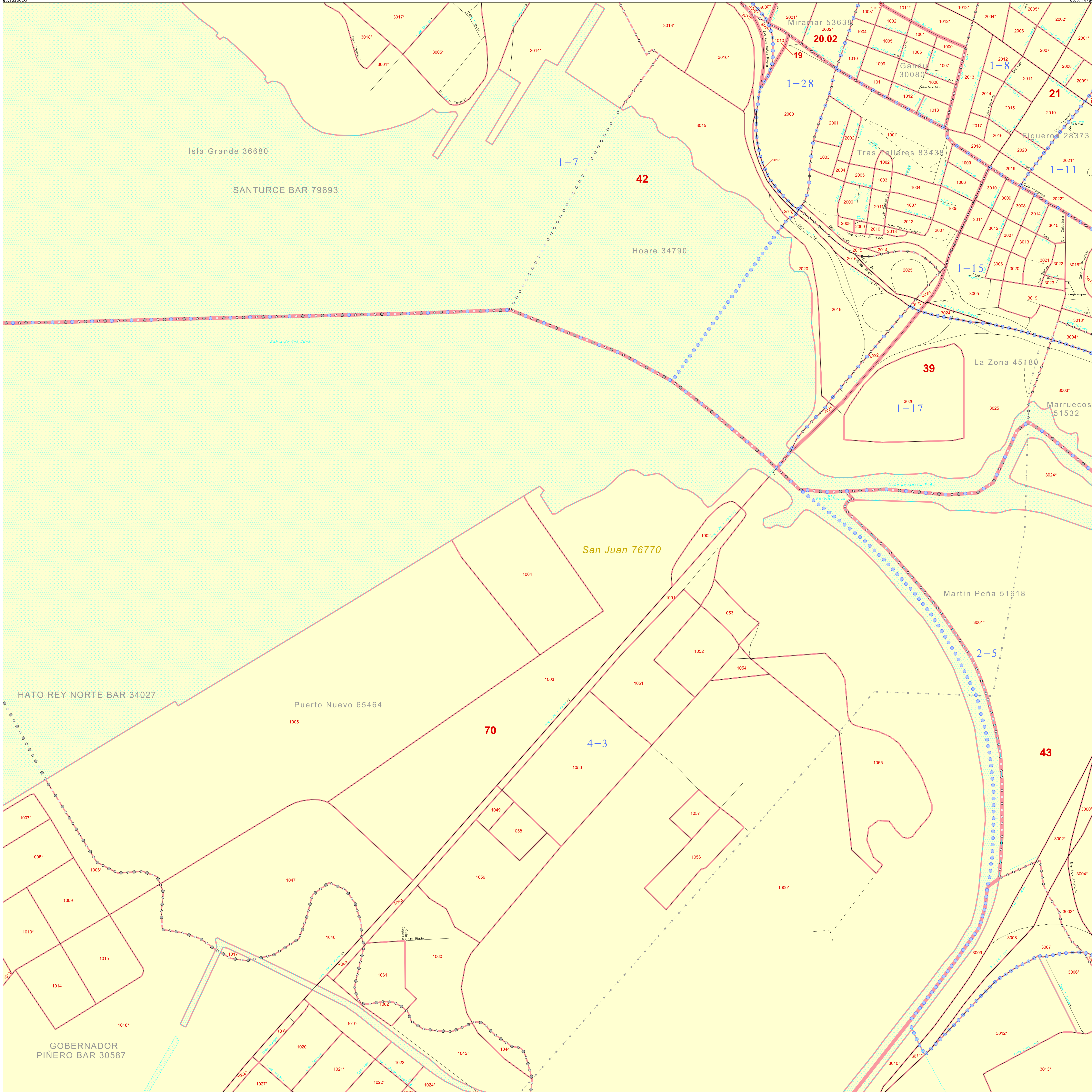


Todos los límites legales y nombres son al 1 de enero del 2000.
Los límites mostrados en este mapa son utilizados por el Negociado del Censo solamente para propósitos de recopilación y tabulación de datos estadísticos; la representación para propósitos estadísticos no constituye una determinación de autoridad jurídica sobre derechos de propiedad o autorización.
Departamento de Comercio de los EE.UU., Administración de Economía y Estadísticas.

MAPA DE BLOQUE DE MUNICIPIO PARA LA REDISTRIBUCIÓN DE DISTRITOS ELECTORALES (CENSO 2000)

18 450394N
66 102382O

18 450394N
66 074476O



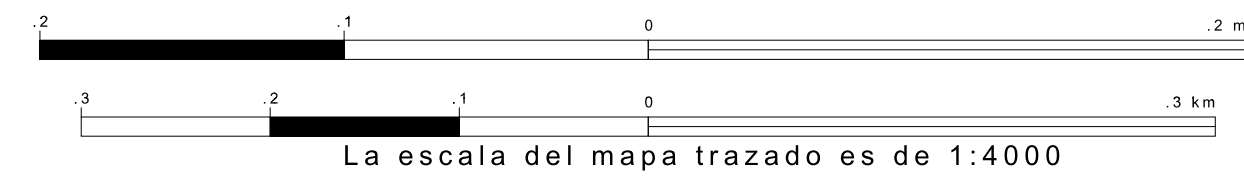
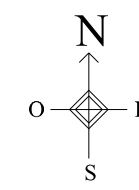
LEYENDA DE ÁREAS GEOGRÁFICAS

SÍMBOLOS	ESTILO DE NOMBRES
☆☆☆☆	INTERNACIONAL
////	PUERTO RICO
■ ■ ■ ■	MUNICIPIO
● ● ● ●	BARRIOS/BARRIOS-PUEBLO
○ ○ ○ ○	Sub-barrio
■ ■ ■ ■	Comunidad/Zona Urbana
● ● ● ●	Distrito Electoral
■ ■ ■ ■	Sector Censal
■ ■ ■ ■	BLOQUE 2
■ ■ ■ ■	Militar
■ ■ ■ ■	Mapa Insertado
■ ■ ■ ■	Fuera del Área

1 Un código de distrito electoral seguido por un "*" indica un distrito electoral actual. La ausencia de un "*" indica que el distrito electoral es un rediseño electoral o no hay información disponible sobre su estado.
2 Un número de bloque seguido por un "*" indica que el número de bloque se repite en alguna otra parte del bloque.

18 423773N
66 102382O

18 423773N
66 074476O



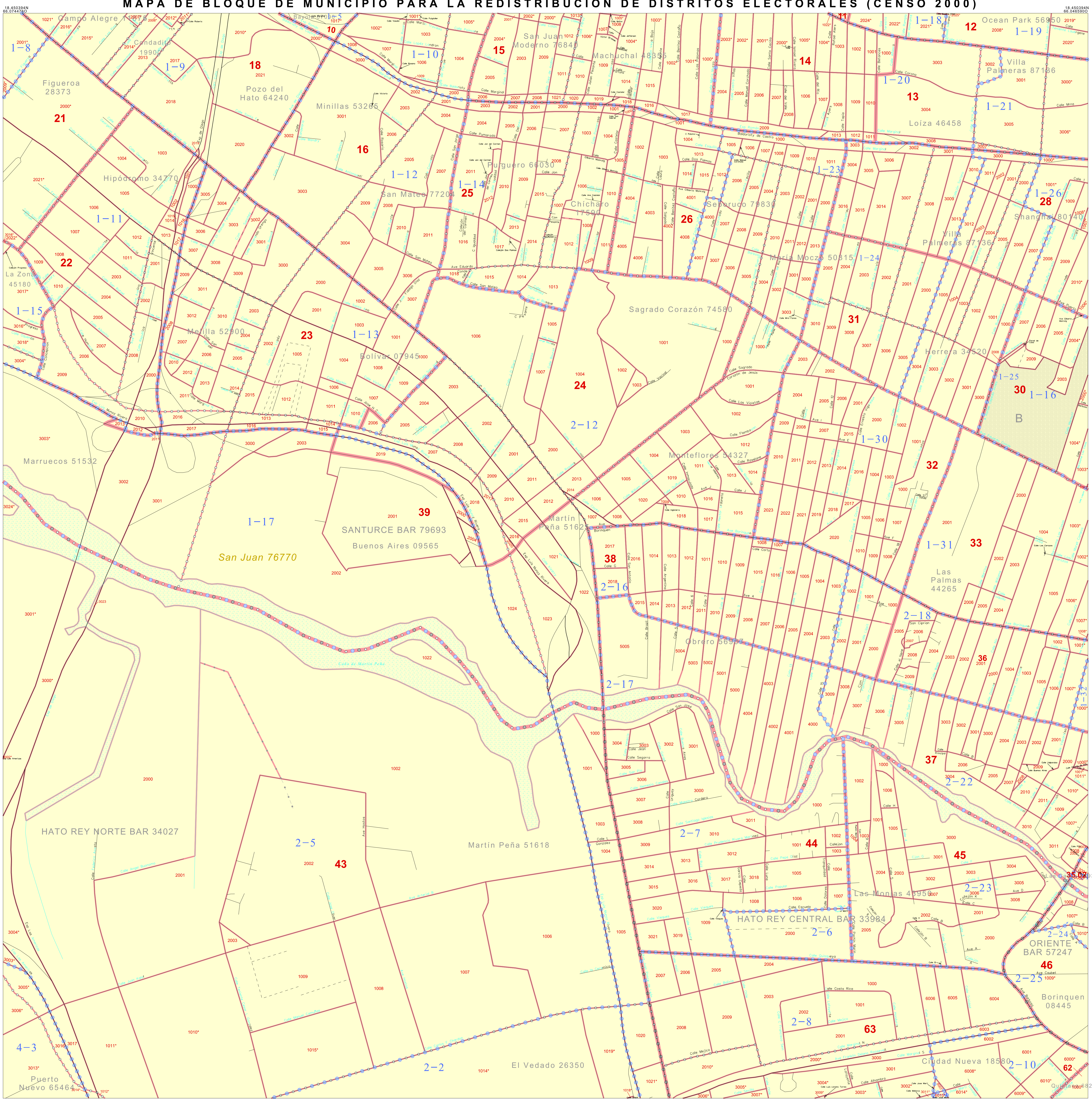
Clave para Hojas Adyacentes

1	2	3
5	6	7
9	10	11

Todos los límites legales y nombres son al 1 de enero de 2000. Los límites mostrados en este mapa son utilizados por el Negociado del Censo solamente para propósitos de recopilación y tabulación de datos estadísticos; la representación para propósitos estadísticos no constituye una determinación de autoridad jurídica sobre derechos de propiedad o autorización. Departamento de Comercio de los EE.UU., Administración de Economía y Estadísticas.

ST: Puerto Rico (72)
COU: San Juan (127)
MAPA 6 DE 27 HOJAS MATRICES

MAPA DE BLOQUE DE MUNICIPIO PARA LA REDISTRIBUCIÓN DE DISTRITOS ELECTORALES (CENSO 2000)



LEYENDA DE ÁREAS GEOGRÁFICAS

SÍMBOLOS	ESTILO DE NOMBRES
☆☆☆☆☆	INTERNACIONAL
///////	PUERTO RICO
■■■■■	MUNICIPIO
●●●●●	BARRIOS/BARRIOS-PUEBLO
○●○●○	Sub-barrio
■	Comunidad/Zona Urbana
●●●●●	Distrito Electoral
■	Sector Censal
■	BLOQUE ²
■	Militar
■	Mapa Insertado
■	Fuera del Área

1 Un código de distrito electoral seguido por un "*" indica un distrito electoral actual. La ausencia de un "*" indica que el distrito electoral es un red-district electoral o no hay información disponible sobre su estado.
2 Un número de bloque seguido por un "*" indica que el número de bloque se repite en alguna otra parte del bloque.

18 45034N 66 07447W

18 45034N 66 048990W

18 42373N 66 07447W

18 42373N 66 048990W

0 N
O E
S

0 1 2 3 4 5 6 7 8 9 10 11 12 13 14 15 16 17 18 19 20 21 22 23 24 25 26 27 28 29 30 31 32 33 34 35 36 37 38 39 40 41 42 43 44 45 46 47 48 49 50 51 52 53 54 55 56 57 58 59 60 61 62 63 64 65 66 67 68 69 70 71 72

La escala del mapa trazado es de 1:4000

Localización de la Hoja Dentro del Municipio

Clave para Hojas Adyacentes

2	3	4
6	7	8
10	11	12

Todos los límites legales y nombres son al 1 de enero del 2000.
Los límites mostrados en este mapa son utilizados por el Negociado del Censo solamente para propósitos de recopilación y tabulación de datos estadísticos; la representación para propósitos estadísticos no constituye una determinación de autoridad jurídica sobre derechos de propiedad o autorización.
Departamento de Comercio de los EE.UU., Administración de Economía y Estadísticas.

MAPA DE BLOQUE DE MUNICIPIO PARA LA REDISTRIBUCIÓN DE DISTRITOS ELECTORALES (CENSO 2000)
ST: Puerto Rico (72)
COU: San Juan (127)
MAPA 7 DE 27 HOJAS MATRICES

(CKFLBLL) 2107212700700000000

MAPA DE BLOQUE DE MUNICIPIO PARA LA REDISTRIBUCIÓN DE DISTRITOS ELECTORALES (CENSO 2000)

LEYENDA DE ÁREAS GEOGRÁFICAS

SÍMBOLOS	ESTILO DE NOMBRES
☆☆☆☆☆	INTERNACIONAL
///////	PUERTO RICO
■■■■■	MUNICIPIO
●●●●●	BARRIOS/BARRIOS-PUEBLO
○●○●○●○	Sub-barrio
■	Comunidad/Zona Urbana
●●●●●	Distrito Electoral
■	Sector Censal
■	BLOQUE ²
■	Militar
■	Mapa Insertado
■	Fuera del Área

1 Un código de distrito electoral seguido por un "*" indica un distrito electoral actual. La ausencia de un "*" indica que el distrito electoral es un vecindario electoral o no hay información disponible sobre su estado.
 2 Un número de bloque seguido por un "*" indica que el número de bloque se repite en alguna otra parte del bloque.



18 423733N 66.046990W

18 423733N 66.046990W

Localización de la Hoja Dentro del Municipio

Código para Hojas Adyacentes

3	4
7	8
11	12 13

La escala del mapa trazado es de 1:4000

Todos los límites legales y nombres son al 1 de enero del 2000. Los límites mostrados en este mapa son utilizados por el Negociado del Censo solamente para propósitos de recopilación y tabulación de datos estadísticos; la representación para propósitos estadísticos no constituye una determinación de autoridad jurídica sobre derechos de propiedad o autorización. Departamento de Comercio de los EE.UU., Administración de Economía y Estadísticas.

MAPA DE BLOQUE DE MUNICIPIO PARA LA REDISTRIBUCIÓN DE DISTRITOS ELECTORALES (CENSO 2000)



LEYENDA DE ÁREAS GEOGRÁFICAS

SÍMBOLOS	ESTILO DE NOMBRES
*****	INTERNACIONAL
///////	PUERTO RICO
■■■■■	MUNICIPIO
●●●●●	BARRIOS/BARRIOS-PUEBLO
○●●●○	Sub-barrio
■	Comunidad/Zona Urbana
●●●●●	Distrito Electoral ¹
■	Sector Censal
■	BLOQUE ²
■	Militar
■	Mapa Insertado
■	Fuera del Área

¹ Un código de distrito electoral seguido por un "*" indica un distrito electoral actual. La ausencia de un "*" indica que el distrito electoral es un vecindario electoral o no hay información disponible sobre su estado.

² Un número de bloque seguido por un "*" indica que el número de bloque se repite en alguna otra parte del bloque.

La escala del mapa trazado es de 1:4000

Localización de la Hoja Dentro del Municipio

5	6
9	10
14	15

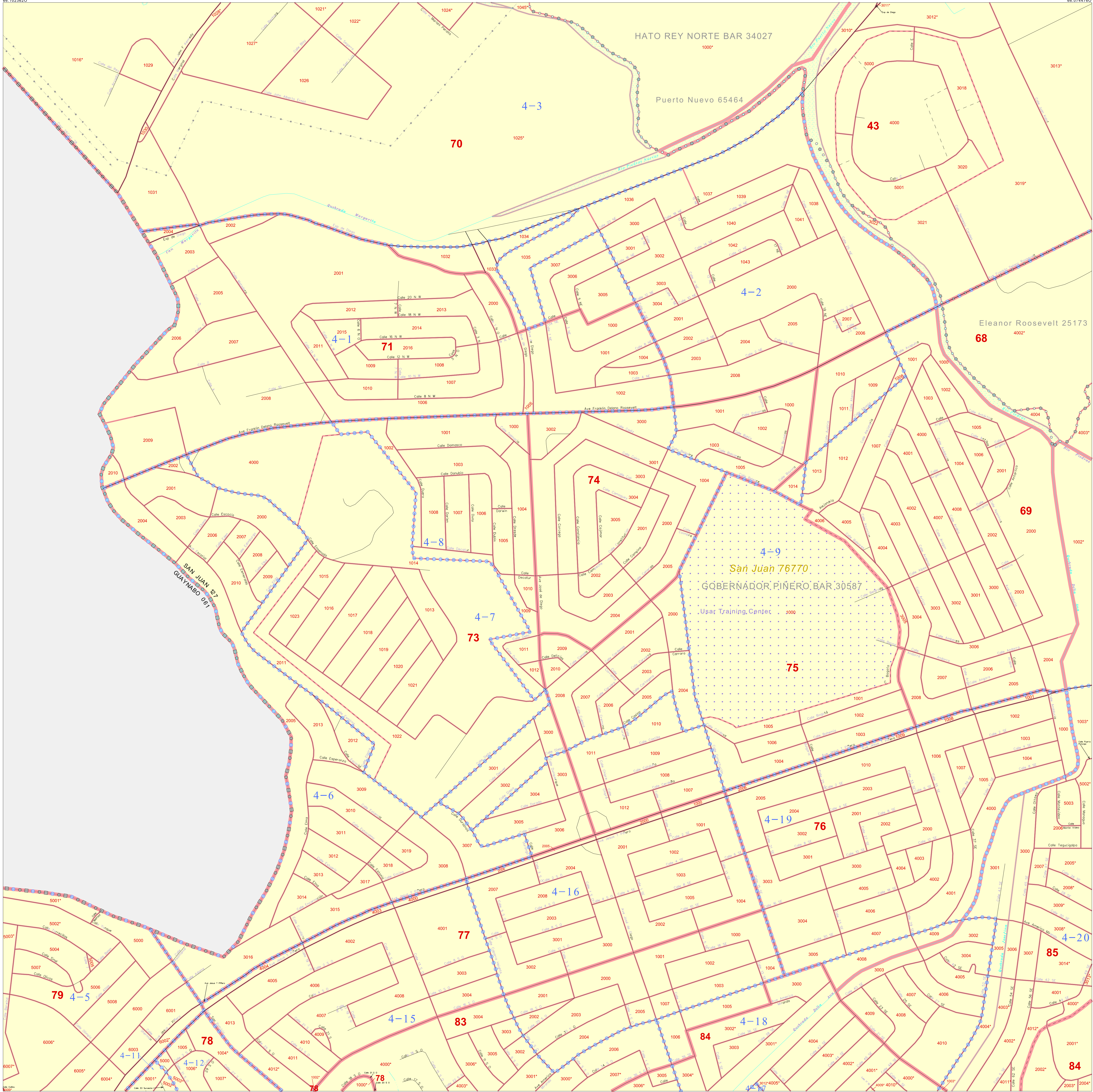
Cierre para Hojas Adyacentes

Todos los límites legales y nombres son al 1 de enero del 2000. Los límites mostrados en este mapa son utilizados por el Negociado del Censo solamente para propósitos de recopilación y tabulación de datos estadísticos; la representación para propósitos estadísticos no constituye una determinación de autoridad jurídica sobre derechos de propiedad o autorización. Departamento de Comercio de los EE.UU., Administración de Economía y Estadísticas.

MAPA DE BLOQUE DE MUNICIPIO PARA LA REDISTRIBUCIÓN DE DISTRITOS ELECTORALES (CENSO 2000)

18 423773N
66 102382O

18 423773N
66 074476O

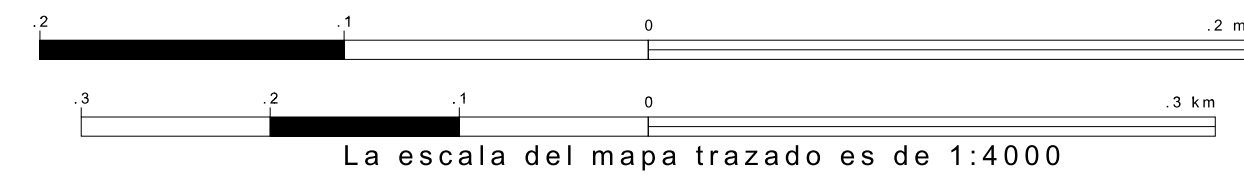
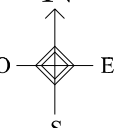


LEYENDA DE ÁREAS GEOGRÁFICAS

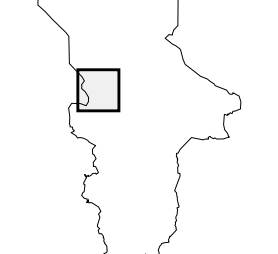
SÍMBOLOS	ESTILO DE NOMBRES
☆☆☆☆☆	INTERNACIONAL
///////	PUERTO RICO
■■■■■	MUNICIPIO
●●●●●	BARRIOS/BARRIOS-PUEBLO
○●○●○	Sub-barrio
■	Comunidad/Zona Urbana
●●●●●	Distrito Electoral
■	Sector Censal
■	BLOQUE 2
■	Militar
■	Mapa Insertado
■	Fuera del Área

1 Un código de distrito electoral seguido por un "*" indica un distrito electoral actual. La ausencia de un "*" indica que el distrito electoral es un pred-distrito electoral o no hay información disponible sobre su estado.
2 Un número de bloque seguido por un "*" indica que el número de bloque se repite en alguna otra parte del bloque.

18 387152N
66 102382O



Localización de la Hoja Dentro del Municipio



Clave para Hojas Adyacentes

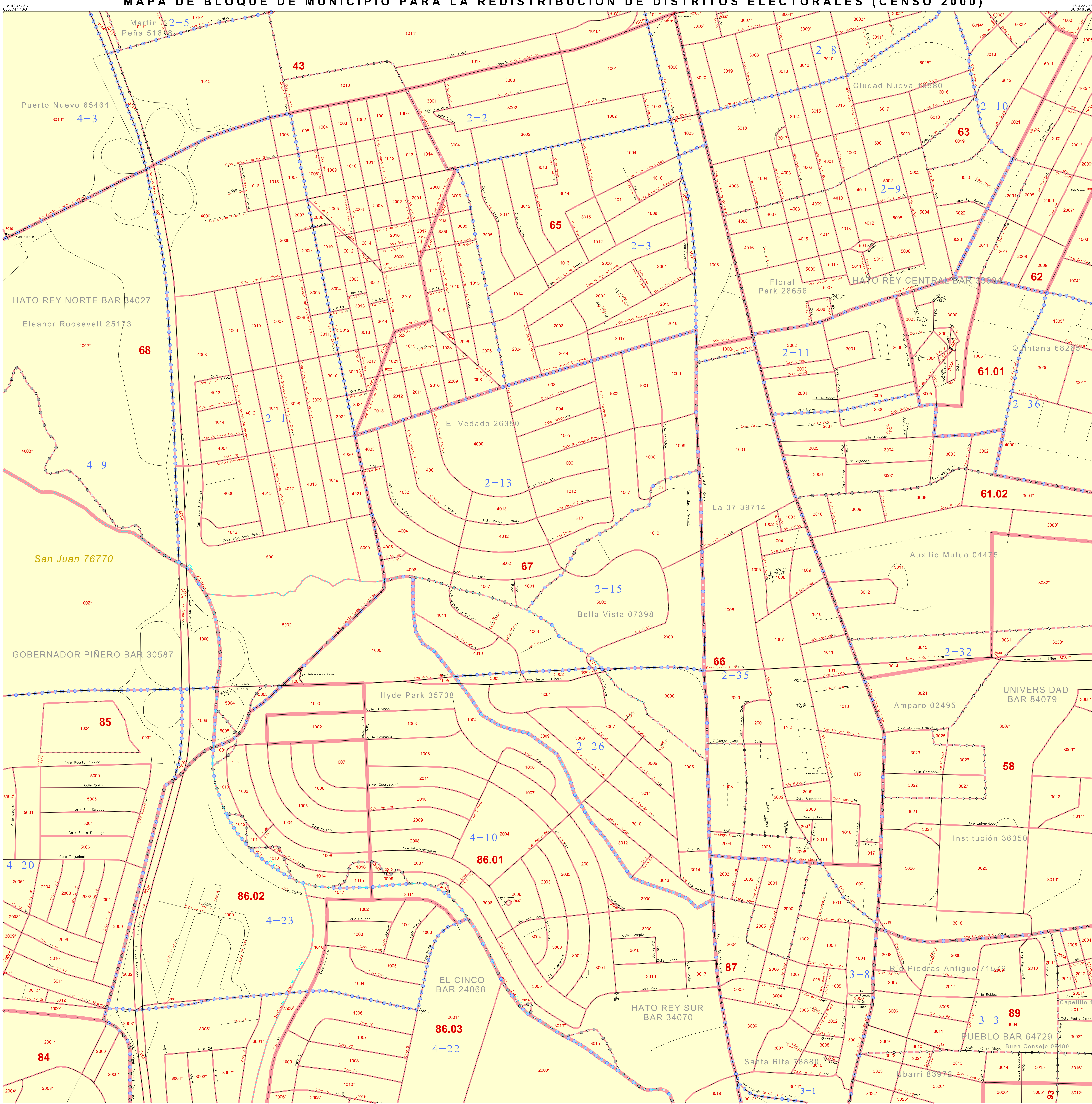
5	6	7
9	10	11
14	15	16

ST: Puerto Rico (72)
COU: San Juan (127)
MAPA 10 DE 27 HOJAS MATRICES



Todos los límites legales y nombres son al 1 de enero del 2000.
Los límites mostrados en este mapa son utilizados por el Negociado del Censo solamente para propósitos de recopilación y tabulación de datos estadísticos; la representación para propósitos estadísticos no constituye una determinación de autoridad jurídica sobre derechos de propiedad o autorización.
Departamento de Comercio de los EE.UU., Administración de Economía y Estadísticas.

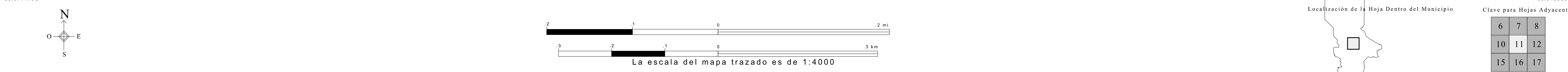
MAPA DE BLOQUE DE MUNICIPIO PARA LA REDISTRIBUCIÓN DE DISTRITOS ELECTORALES (CENSO 2000)



LEYENDA DE ÁREAS GEOGRÁFICAS

SÍMBOLOS	ESTILO DE NOMBRES
☆☆☆☆☆	INTERNACIONAL
///////	PUERTO RICO
■■■■■	MUNICIPIO
●●●●●	BARRIOS/BARRIOS-PUEBLO
○●○●○	Sub-barrio
■	Comunidad/Zona Urbana
●●●●●	Distrito Electoral
■	Sector Censal
■	BLOQUE
■	Militar
■	Mapa Insertado
■	Fuera del Área

1 Un código de distrito electoral seguido por un "*" indica un distrito electoral actual. La ausencia de un "*" indica que el distrito electoral es un rediseño electoral o no hay información disponible sobre su estado.
 2 Un número de bloque seguido por un "*" indica que el número de bloque se repite en alguna otra parte del bloque.



ST: Puerto Rico (72)
 COU: San Juan (127)
 MAPA 11 DE 27 HOJAS MATRICES

MAPA DE BLOQUE DE MUNICIPIO PARA LA REDISTRIBUCIÓN DE DISTRITOS ELECTORALES (CENSO 2000)

(CKPLBLK) 2107212101100000000

Todos los límites legales y nombres son al 1 de enero de 2000.
 Los límites mostrados en este mapa son utilizados por el Negociado del Censo solamente para propósitos de recopilación y tabulación de datos estadísticos; la representación para propósitos estadísticos no constituye una determinación de autoridad jurídica sobre derechos de propiedad o autorización.
 Departamento de Comercio de los EE.UU., Administración de Economía y Estadísticas.

MAPA DE BLOQUE DE MUNICIPIO PARA LA REDISTRIBUCIÓN DE DISTRITOS ELECTORALES (CENSO 2000)

LEYENDA DE ÁREAS GEOGRÁFICAS

SÍMBOLOS ESTILO DE NOMBRES

- ***** INTERNACIONAL
- ////// PUERTO RICO
- MUNICIPIO
- BARRIOS/BARRIOS-PUEBLO
- ○ ○ ○ ○ Sub-barrio
- Comunidad/Zona Urbana
- Distrito Electoral
- ■ ■ ■ ■ Sector Censal
- BLOQUE 2
- Militar
- Mapa Insertado
- Fuera del Área

1 Un código de distrito electoral seguido por un "*" indica un distrito electoral actual. La ausencia de un "*" indica que el distrito electoral es un red-district electoral o no hay información disponible sobre su estado.

2 Un número de bloque seguido por un "*" indica que el número de bloque se repite en alguna otra parte del bloque.



18 423773N 66 0485900

18 397152N 66 0485900

18 423773N 66 0485900

18 397152N 66 0485900

La escala del mapa trazado es de 1:4000

Localización de la Hoja Dentro del Municipio

7	8
11	13
16	18

ST: Puerto Rico (72)
COU: San Juan (127)
MAPA 12 DE 27 HOJAS MATRICES

MAPA DE BLOQUE DE MUNICIPIO PARA LA REDISTRIBUCIÓN DE DISTRITOS ELECTORALES (CENSO 2000)

(CKPLBLK)21072121012000000000

Todos los límites legales y nombres son al 1 de enero del 2000.
Los límites mostrados en este mapa son utilizados por el Negociado del Censo solamente para propósitos de recopilación y tabulación de datos estadísticos; la representación para propósitos estadísticos no constituye una determinación de autoridad jurídica sobre derechos de propiedad o autorización.
Departamento de Comercio de los EE.UU., Administración de Economía y Estadísticas.

MAPA DE BLOQUE DE MUNICIPIO PARA LA REDISTRIBUCIÓN DE DISTRITOS ELECTORALES (CENSO 2000)

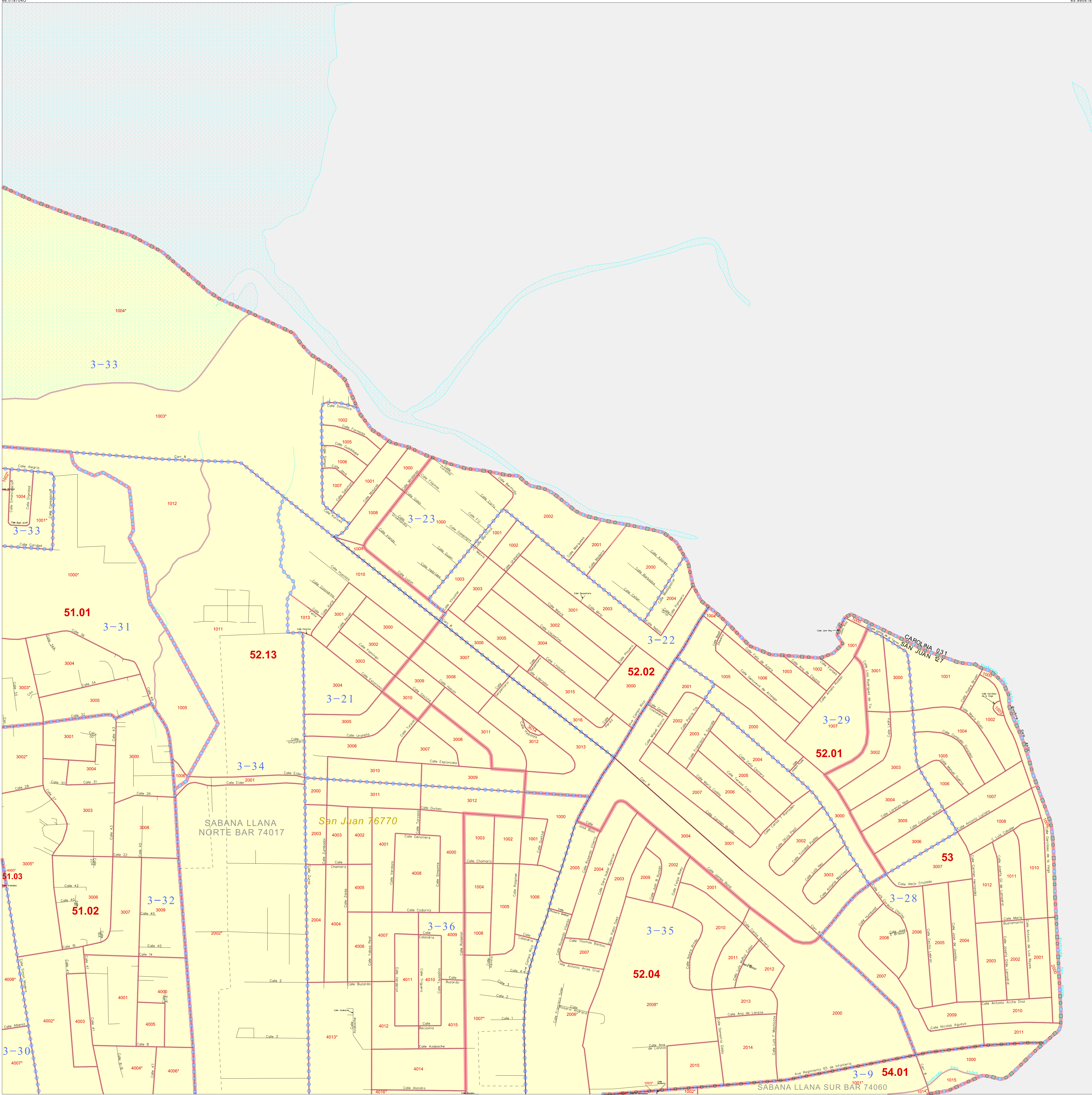
18.423773N
66.018764O

18.423773N
66.996818O

LEYENDA DE ÁREAS GEOGRÁFICAS

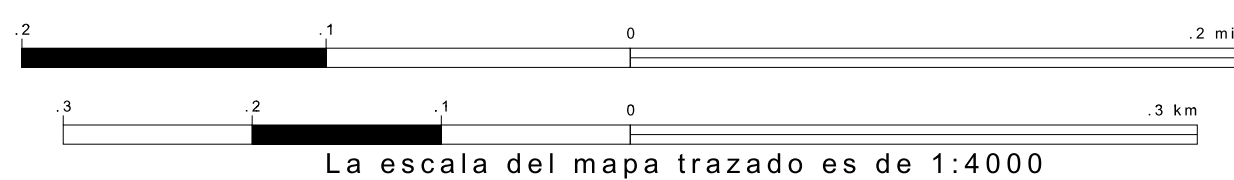
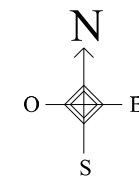
SÍMBOLOS	ESTILO DE NOMBRES
☆☆☆☆☆	INTERNACIONAL
///////	PUERTO RICO
■ ■ ■ ■ ■	MUNICIPIO
● ● ● ● ●	BARRIOS/BARRIOS-PUEBLO
○ ○ ○ ○ ○	Sub-barrio
■ ■ ■ ■ ■	Comunidad/Zona Urbana
● ● ● ● ●	Distrito Electoral ¹
■ ■ ■ ■ ■	Sector Censal
■ ■ ■ ■ ■	BLOQUE ²
■ ■ ■ ■ ■	Militar
■ ■ ■ ■ ■	Mapa Insertado
■ ■ ■ ■ ■	Fuera del Área

¹ Un código de distrito electoral seguido por un "*" indica un distrito electoral actual. La ausencia de un "*" indica que el distrito electoral es un red-districto electoral o no hay información disponible sobre su estado.
² Un número de bloque seguido por un "*" indica que el número de bloque se repite en alguna otra parte del bloque.



18.397152N
66.018764O

18.397152N
66.996818O



Localización de la Hoja Dentro del Municipio

Código para Hojas Adyacentes

8	13
12	18

ST: Puerto Rico (72)
 COU: San Juan (127)
 MAPA 13 DE 27 HOJAS MATRICES

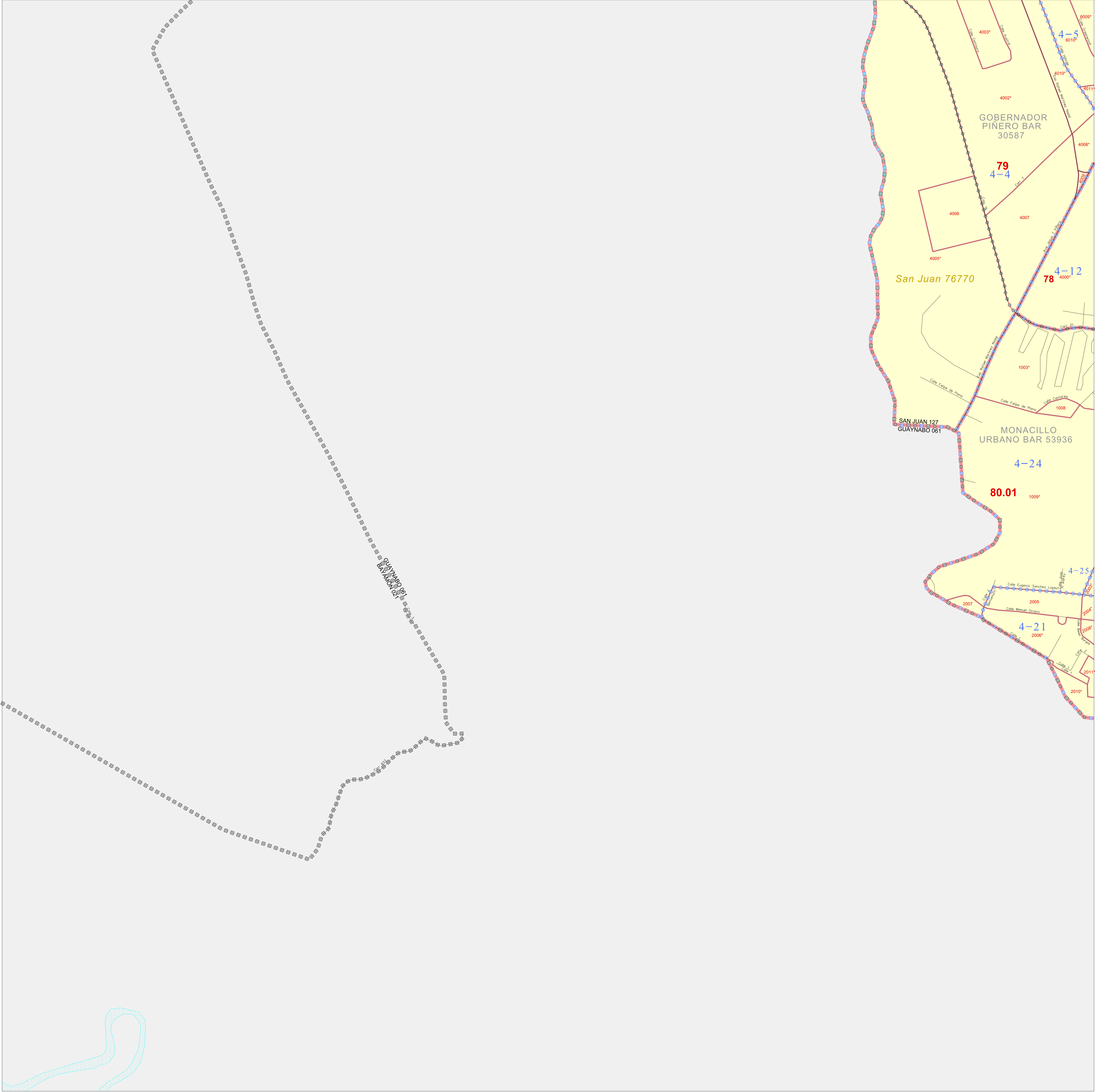


Todos los límites legales y nombres son al 1 de enero del 2000.
 Los límites mostrados en este mapa son utilizados por el Negociado del Censo solamente para propósitos de recopilación y tabulación de datos estadísticos; la representación para propósitos estadísticos no constituye una determinación de autoridad jurídica sobre derechos de propiedad o autorización.
 Departamento de Comercio de los EE.UU., Administración de Economía y Estadísticas.

MAPA DE BLOQUE DE MUNICIPIO PARA LA REDISTRIBUCIÓN DE DISTRITOS ELECTORALES (CENSO 2000)

18 307152N
66.130248O

18 307152N
66.102362O



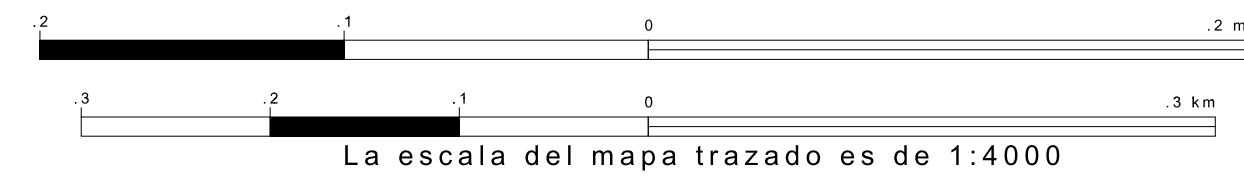
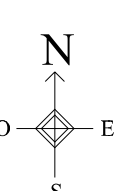
LEYENDA DE ÁREAS GEOGRÁFICAS

SÍMBOLOS	ESTILO DE NOMBRES
☆☆☆☆	INTERNACIONAL
////	PUERTO RICO
■ ■ ■ ■	MUNICIPIO
● ● ● ●	BARRIOS/BARRIOS-PUEBLO
○ ○ ○ ○	Sub-barrio
■ ■ ■ ■	Comunidad/Zona Urbana
● ● ● ●	Distrito Electoral ¹
■ ■ ■ ■	Sector Censal
■ ■ ■ ■	BLOQUE ²
■ ■ ■ ■	Militar
■ ■ ■ ■	Mapa Insertado
■ ■ ■ ■	Fuera del Área

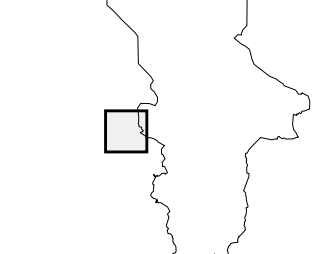
¹ Un código de distrito electoral seguido por un "*" indica un distrito electoral actual. La ausencia de un "*" indica que el distrito electoral es un vecindario electoral o no hay información disponible sobre su estado.
² Un número de bloque seguido por un "*" indica que el número de bloque se repite en alguna otra parte del bloque.

18 370531N
66.130248O

18 370531N
66.102362O



Localización de la Hoja Dentro del Municipio



Círculo para Hojas Adyacentes

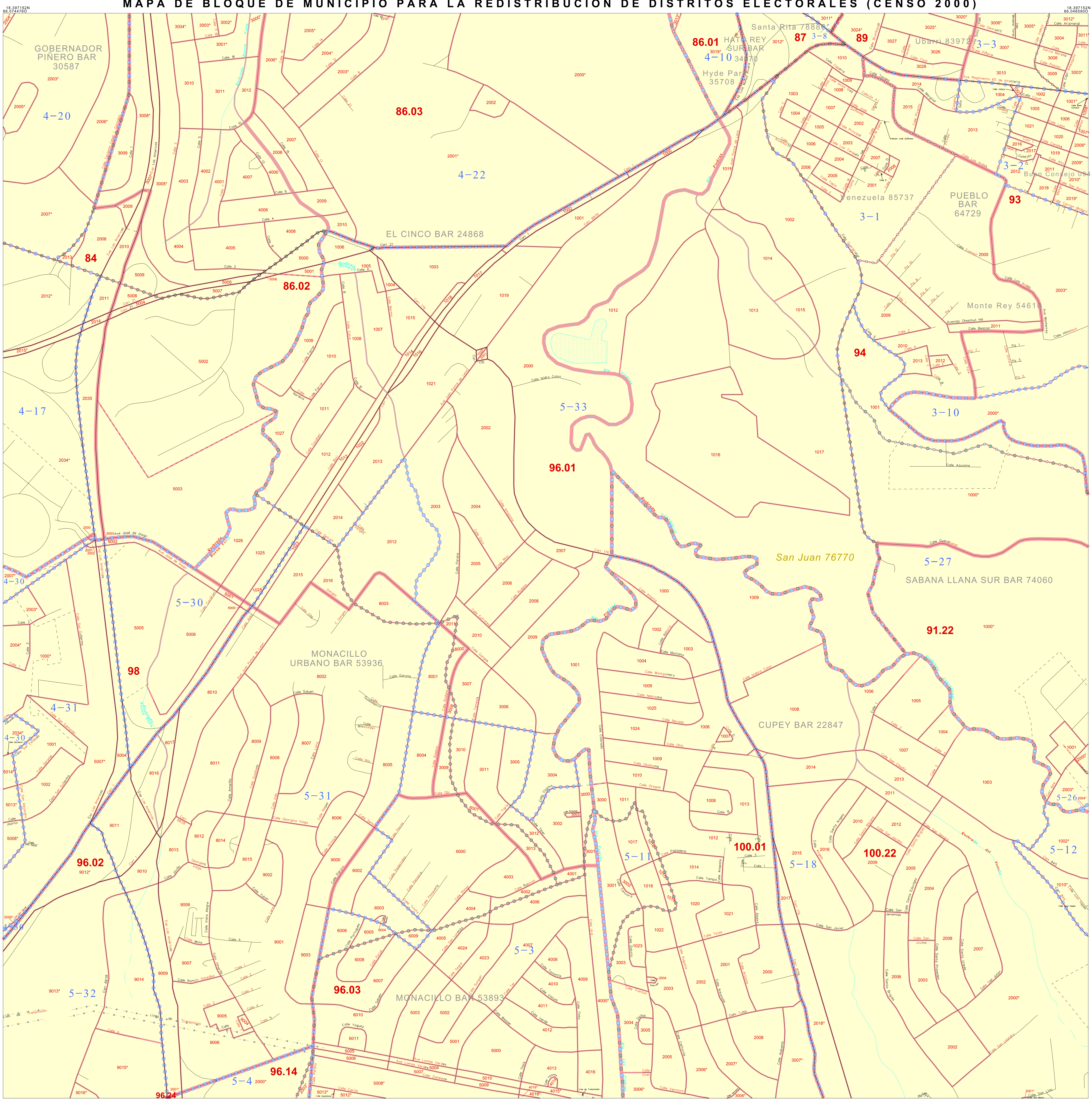
9	10
14	15
19	

ST: Puerto Rico (72)
 COU: San Juan (127)
 MAPA 14 DE 27 HOJAS MATRICES



Todos los límites legales y nombres son al 1 de enero del 2000.
 Los límites mostrados en este mapa son utilizados por el Negociado del Censo solamente para propósitos de recopilación y tabulación de datos estadísticos; la representación para propósitos estadísticos no constituye una determinación de autoridad jurídica sobre derechos de propiedad o autorización.
 Departamento de Comercio de los EE.UU., Administración de Economía y Estadísticas.

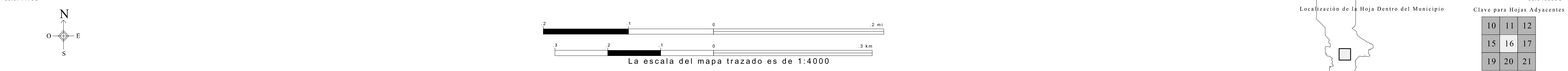
MAPA DE BLOQUE DE MUNICIPIO PARA LA REDISTRIBUCIÓN DE DISTRITOS ELECTORALES (CENSO 2000)



LEYENDA DE ÁREAS GEOGRÁFICAS

SÍMBOLOS	ESTILO DE NOMBRES
☆☆☆☆☆	INTERNACIONAL
///////	PUERTO RICO
■■■■■	MUNICIPIO
●●●●●	BARRIOS/BARRIOS-PUEBLO
○ ○ ○ ○ ○	Sub-barrio
■ ■ ■ ■ ■	Comunidad/Zona Urbana
● ● ● ● ●	Distrito Electoral
■ ■ ■ ■ ■	Sector Censal
■ ■ ■ ■ ■	BLOQUE
■ ■ ■ ■ ■	Militar
■ ■ ■ ■ ■	Mapa Insertado
■ ■ ■ ■ ■	Fuera del Área

1 Un código de distrito electoral seguido por un "*" indica un distrito electoral actual. La ausencia de un "*" indica que el distrito electoral es un red-district electoral o no hay información disponible sobre su estado.
 2 Un número de bloque seguido por un "*" indica que el número de bloque se repite en alguna otra parte del bloque.



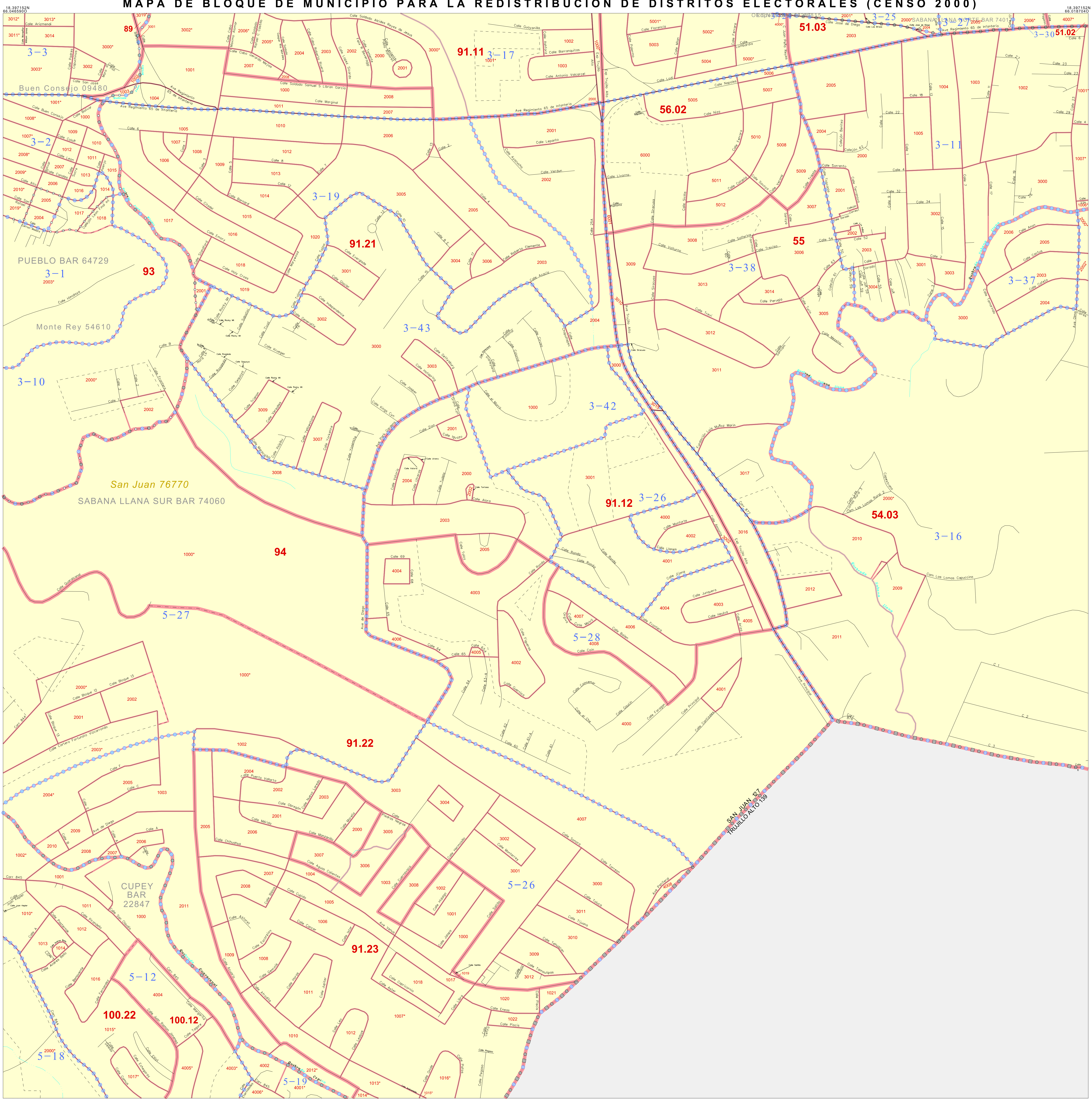
Localización de la Hoja Dentro del Municipio

Clave para Hojas Adyacentes

10	11	12
15	16	17
19	20	21

Todos los límites legales y nombres son al 1 de enero del 2000.
 Los límites mostrados en este mapa son utilizados por el Negociado del Censo solamente para propósitos de recopilación y tabulación de datos estadísticos; la representación para propósitos estadísticos no constituye una determinación de autoridad jurídica sobre derechos de propiedad o autorización.
 Departamento de Comercio de los EE.UU., Administración de Economía y Estadísticas.

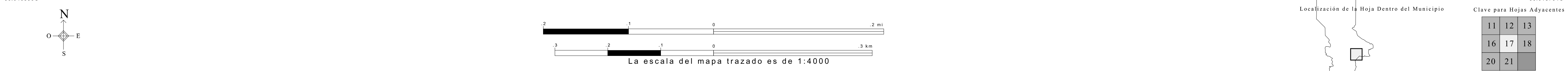
MAPA DE BLOQUE DE MUNICIPIO PARA LA REDISTRIBUCIÓN DE DISTRITOS ELECTORALES (CENSO 2000)



LEYENDA DE ÁREAS GEOGRÁFICAS

SÍMBOLOS	ESTILO DE NOMBRES
☆ ☆ ☆ ☆ ☆	INTERNACIONAL
▤ ▤ ▤ ▤ ▤	PUERTO RICO
■ ■ ■ ■ ■	MUNICIPIO
● ● ● ● ●	BARRIOS/BARRIOS-PUEBLO
○ ○ ○ ○ ○	Sub-barrio
■ ■ ■ ■ ■	Comunidad/Zona Urbana
● ● ● ● ●	Distrito Electoral
■ ■ ■ ■ ■	Sector Censal
■ ■ ■ ■ ■	BLOQUE 2
■ ■ ■ ■ ■	Militar
■ ■ ■ ■ ■	Mapa Insertado
■ ■ ■ ■ ■	Fuera del Área

1 Un código de distrito electoral seguido por un "*" indica un distrito electoral actual. La ausencia de un "*" indica que el distrito electoral es un rediseño electoral o no hay información disponible sobre su estado.
 2 Un número de bloque seguido por un "*" indica que el número de bloque se repite en alguna otra parte del bloque.



Localización de la Hoja Dentro del Municipio

11	12	13
16	17	18
20	21	

Clic para Hojas Adyacentes

ST: Puerto Rico (72)
 COU: San Juan (127)
 MAPA 17 DE 27 HOJAS MATRICES

MAPA DE BLOQUE DE MUNICIPIO PARA LA REDISTRIBUCIÓN DE DISTRITOS ELECTORALES (CENSO 2000)

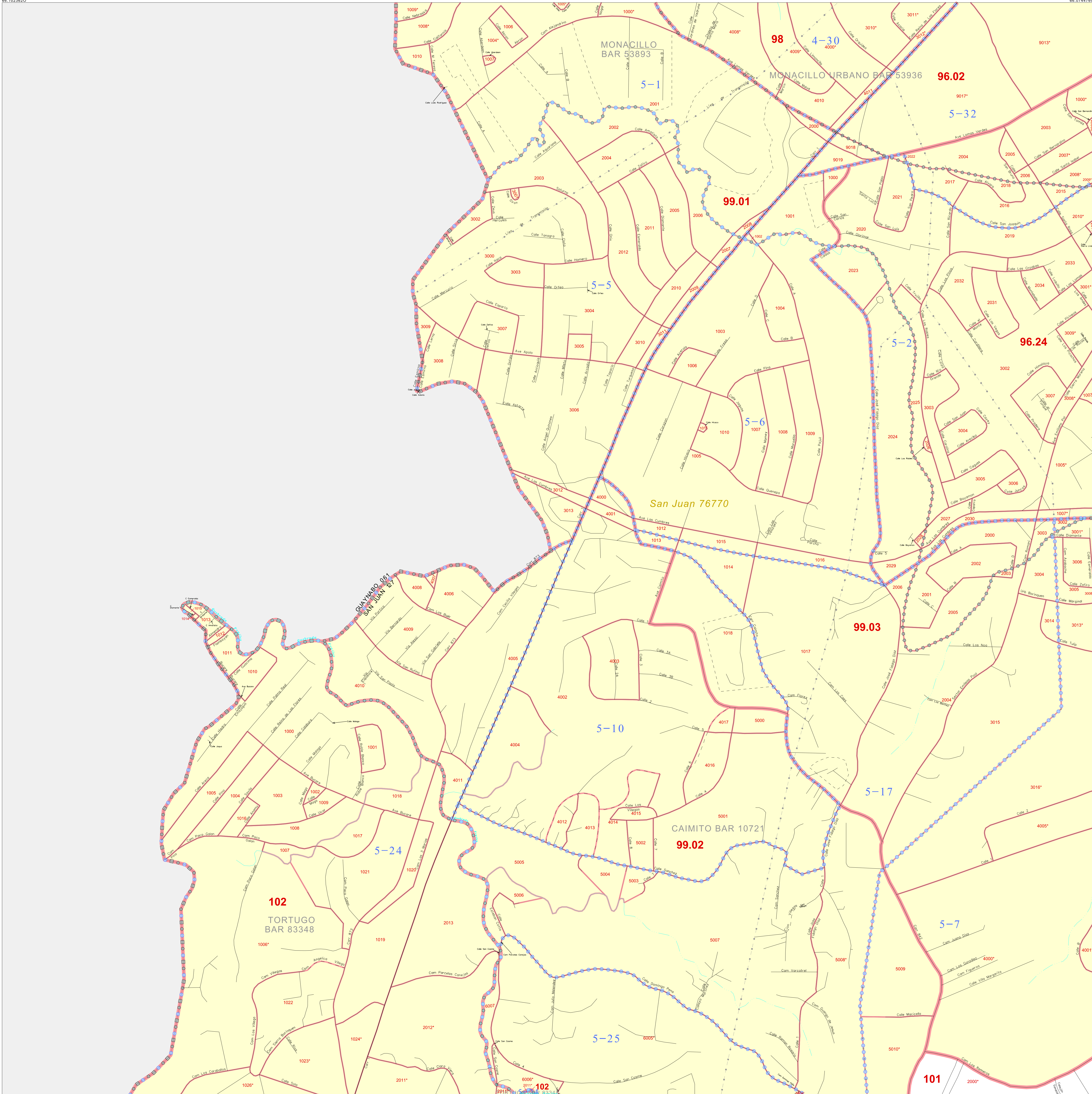
CKPLBLK12107212101700000000

Todos los límites legales y nombres son al 1 de enero del 2000.
 Los límites mostrados en este mapa son utilizados por el Negociado del Censo solamente para propósitos de recopilación y tabulación de datos estadísticos; la representación para propósitos estadísticos no constituye una determinación de autoridad jurídica sobre derechos de propiedad o autorización.
 Departamento de Comercio de los EE.UU., Administración de Economía y Estadísticas.

MAPA DE BLOQUE DE MUNICIPIO PARA LA REDISTRIBUCIÓN DE DISTRITOS ELECTORALES (CENSO 2000)

18.370531N
66.102382O

18.370531N
66.074476O



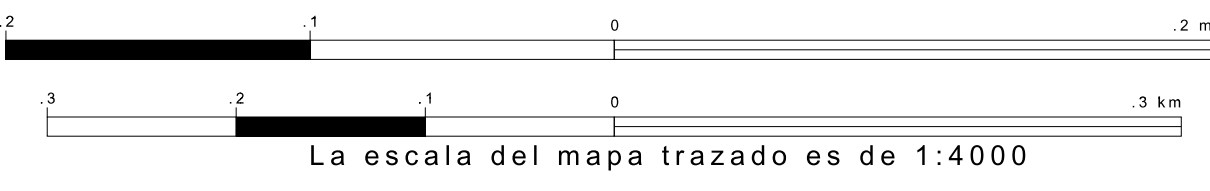
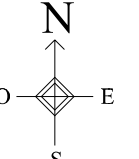
LEYENDA DE ÁREAS GEOGRÁFICAS

SÍMBOLOS	ESTILO DE NOMBRES
☆☆☆☆	INTERNACIONAL
////	PUERTO RICO
■ ■ ■ ■	MUNICIPIO
● ● ● ●	BARRIOS/BARRIOS-PUEBLO
○ ○ ○ ○	Sub-barrio
■ ■ ■ ■	Comunidad/Zona Urbana
● ● ● ●	Distrito Electoral
■ ■ ■ ■	Sector Censal
■ ■ ■ ■	BLOQUE 2
■ ■ ■ ■	Militar
■ ■ ■ ■	Mapa Insertado
■ ■ ■ ■	Fuera del Área

1 Un código de distrito electoral seguido por un "*" indica un distrito electoral actual. La ausencia de un "*" indica que el distrito electoral es un área-distrito electoral o no hay información disponible sobre su estado.
2 Un número de bloque seguido por un "*" indica que el número de bloque se repite en alguna otra parte del bloque.

18.343810N
66.102382O

18.343810N
66.074476O



Localización de la Hoja Dentro del Municipio

Círculo para Hojas Adyacentes

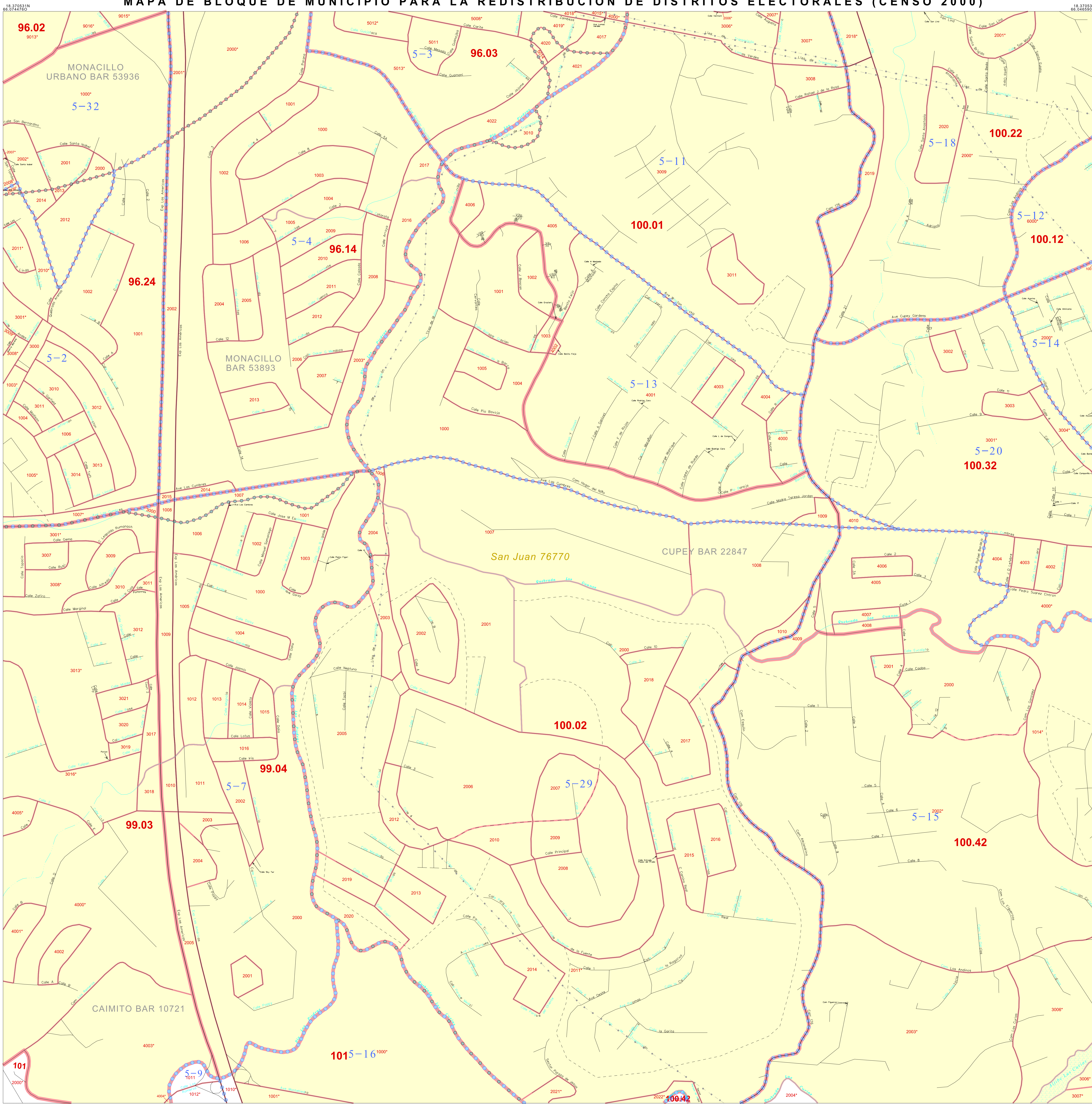
14	15	16
19	20	
22	23	

ST: Puerto Rico (72)
COU: San Juan (127)
MAPA 19 DE 27 HOJAS MATRICES



Todos los límites legales y nombres son al 1 de enero del 2000.
Los límites mostrados en este mapa son utilizados por el Negociado del Censo solamente para propósitos de recopilación y tabulación de datos estadísticos; la representación para propósitos estadísticos no constituye una determinación de autoridad jurídica sobre derechos de propiedad o autorización.
Departamento de Comercio de los EE.UU., Administración de Economía y Estadísticas.

MAPA DE BLOQUE DE MUNICIPIO PARA LA REDISTRIBUCIÓN DE DISTRITOS ELECTORALES (CENSO 2000)



LEYENDA DE ÁREAS GEOGRÁFICAS

SÍMBOLOS	ESTILO DE NOMBRES
☆☆☆☆	INTERNACIONAL
////	PUERTO RICO
■ ■ ■ ■	MUNICIPIO
● ● ● ●	BARRIOS/BARRIOS-PUEBLO
○ ○ ○ ○	Sub-barrio
■ ■ ■ ■	Comunidad/Zona Urbana
● ● ● ●	Distrito Electoral
■ ■ ■ ■	Sector Censal
■ ■ ■ ■	BLOQUE 2
■ ■ ■ ■	Militar
■ ■ ■ ■	Mapa Insertado
■ ■ ■ ■	Fuera del Área

1 Un código de distrito electoral seguido por un "*" indica un distrito electoral actual. La ausencia de un "*" indica que el distrito electoral es un rediseño electoral o no hay información disponible sobre su estado.
 2 Un número de bloque seguido por un "*" indica que el número de bloque se repite en alguna otra parte del bloque.

18 370531N 66.0748760

18 370531N 66.0465900

18 343910N 66.0744760

18 343910N 66.0465900

La escala del mapa trazado es de 1:4000

Localización de la Hoja Dentro del Municipio

Clave para Hojas Adyacentes

15	16	17
19	20	21
22	23	24

Todos los límites legales y nombres son al 1 de enero del 2000.
 Los límites mostrados en este mapa son utilizados por el Negociado del Censo solamente para propósitos de recopilación y tabulación de datos estadísticos; la representación para propósitos estadísticos no constituye una determinación de autoridad jurídica sobre derechos de propiedad o autorización.
 Departamento de Comercio de los EE.UU., Administración de Economía y Estadísticas.

ST: Puerto Rico (72)
 COU: San Juan (127)
 MAPA 20 DE 27 HOJAS MATRICES

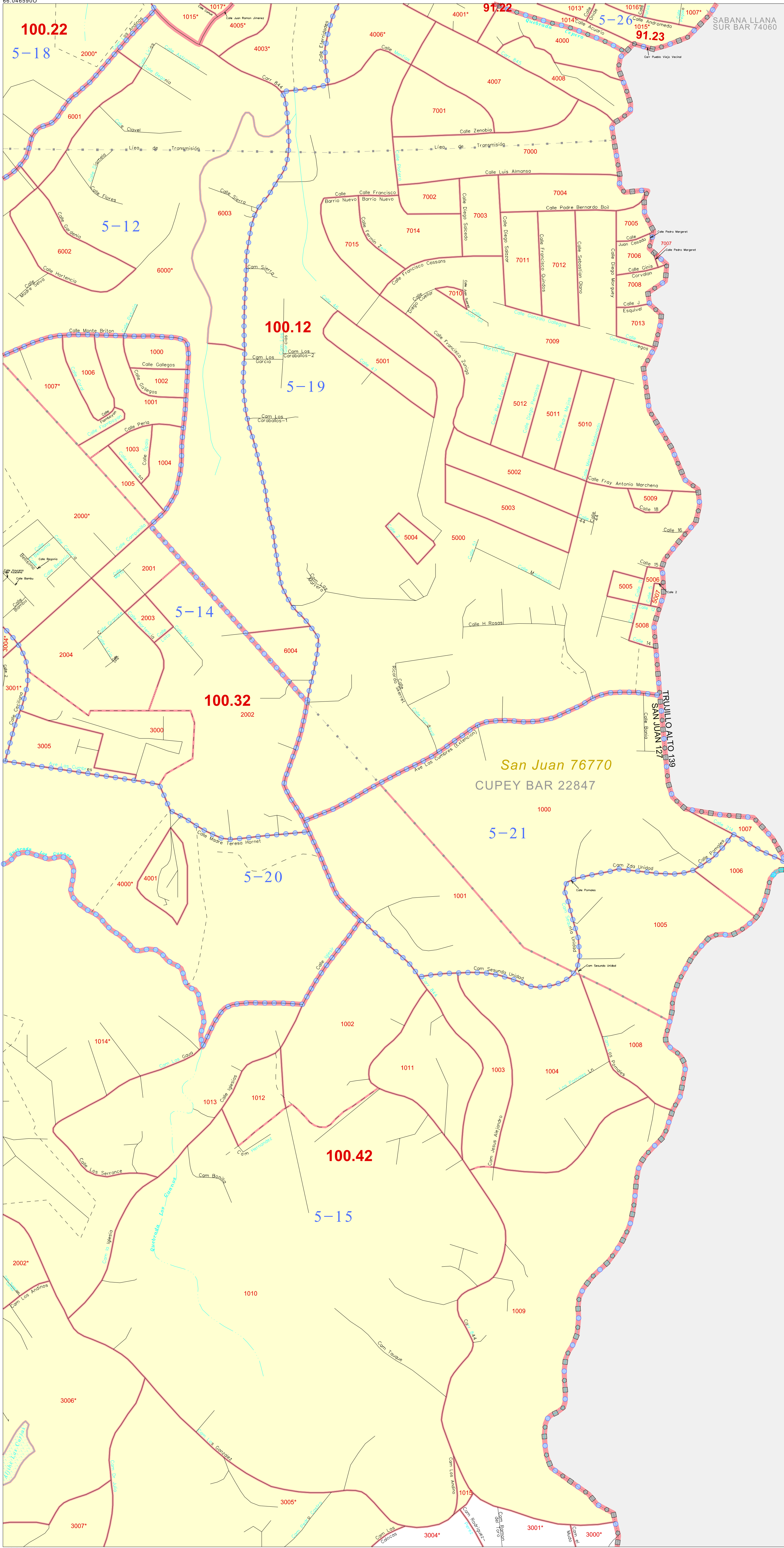
MAPA DE BLOQUE DE MUNICIPIO PARA LA REDISTRIBUCIÓN DE DISTRITOS ELECTORALES (CENSO 2000)

(CKFLBLK)21072127020000000000

MAPA DE BLOQUE DE MUNICIPIO PARA LA REDISTRIBUCIÓN DE DISTRITOS ELECTORALES (CENSO 2000)

18.370531N
66.046590O

18.370531N
66.046590O



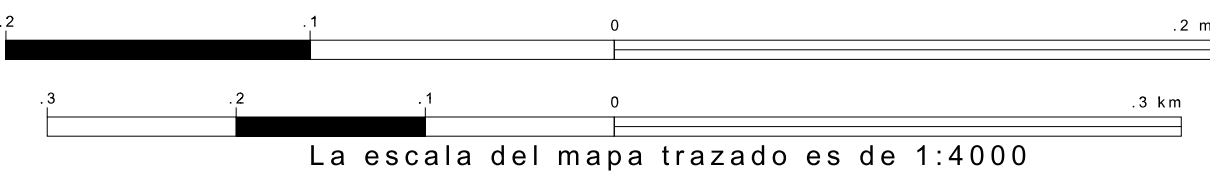
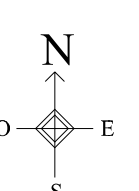
LEYENDA DE ÁREAS GEOGRÁFICAS

SÍMBOLOS	ESTILO DE NOMBRES
☆☆☆☆☆	INTERNACIONAL
///////	PUERTO RICO
■ ■ ■ ■ ■	MUNICIPIO
● ● ● ● ●	BARRIOS/BARRIOS-PUEBLO
○ ○ ○ ○ ○	Sub-barrio
■ ■ ■ ■ ■	Comunidad/Zona Urbana
● ● ● ● ●	Distrito Electoral
■ ■ ■ ■ ■	Sector Censal
■ ■ ■ ■ ■	BLOQUE 2
■ ■ ■ ■ ■	Militar
■ ■ ■ ■ ■	Mapa Insertado
■ ■ ■ ■ ■	Fuera del Área

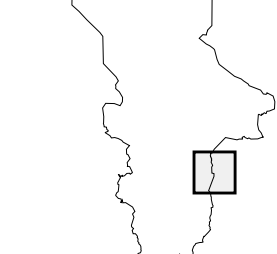
1 Un código de distrito electoral seguido por un "*" indica un distrito electoral actual. La ausencia de un "*" indica que el distrito electoral es un viejo distrito electoral o no hay información disponible sobre su estado.
2 Un número de bloque seguido por un "*" indica que el número de bloque se repite en alguna otra parte del bloque.

18.343910N
66.046590O

18.343910N
66.046590O



Localización de la Hoja Dentro del Municipio



Círculo para Hojas Adyacentes

16	17	18
20	21	22
23	24	25

ST: Puerto Rico (72)
COU: San Juan (127)
MAPA 21 DE 27 HOJAS MATRICES

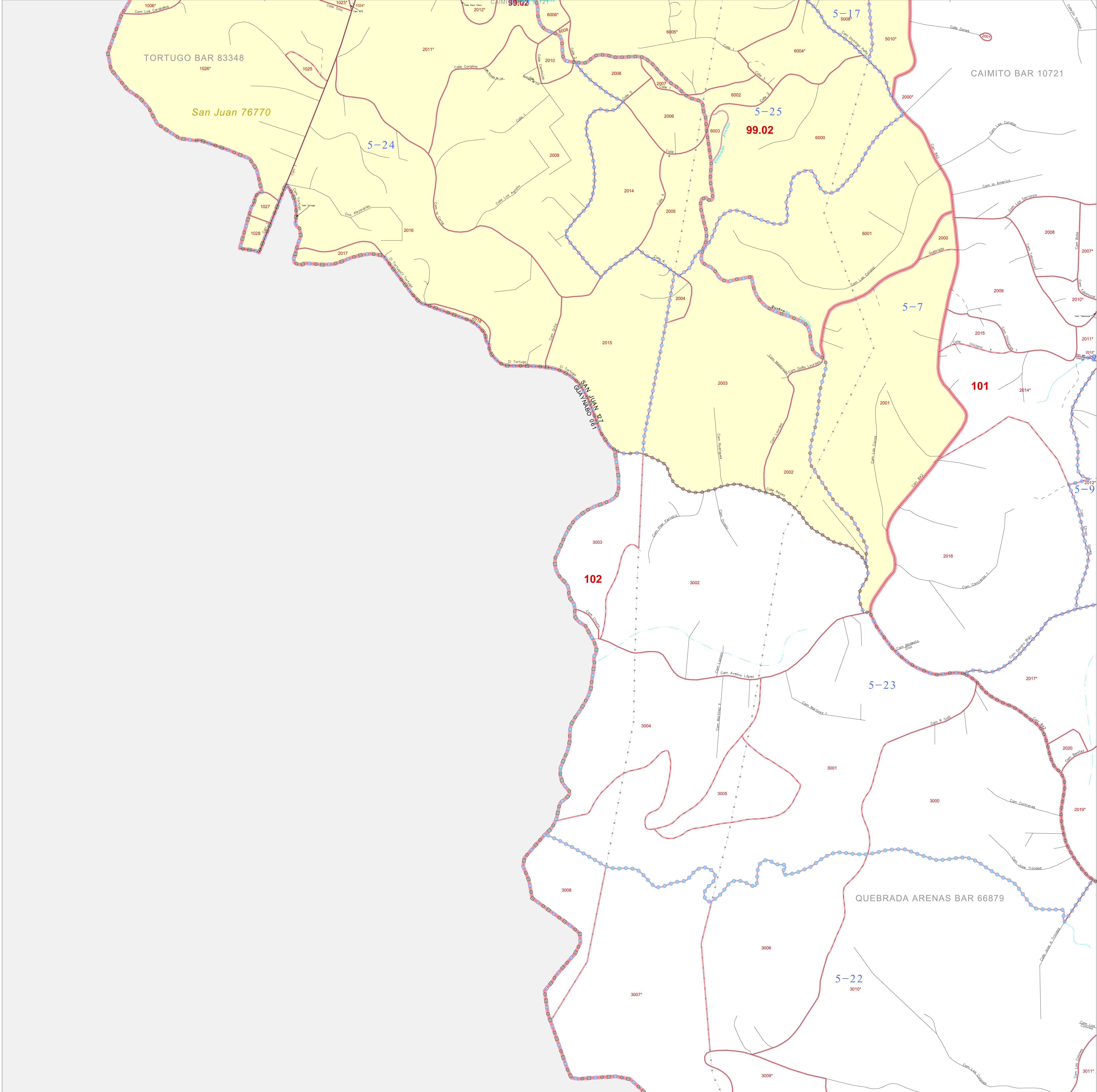


Todos los límites legales y nombres son al 1 de enero del 2000.
Los límites mostrados en este mapa son utilizados por el Negociado del Censo solamente para propósitos de recopilación y tabulación de datos estadísticos; la representación para propósitos estadísticos no constituye una determinación de autoridad jurídica sobre derechos de propiedad o autorización.
Departamento de Comercio de los EE.UU., Administración de Economía y Estadísticas.

MAPA DE BLOQUE DE MUNICIPIO PARA LA REDISTRIBUCIÓN DE DISTRITOS ELECTORALES (CENSO 2000)

18.343810N
66.102382O

18.343810N
66.074478O



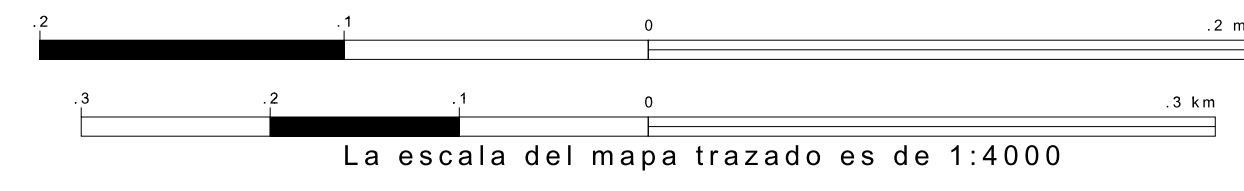
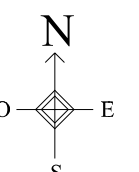
LEYENDA DE ÁREAS GEOGRÁFICAS

SÍMBOLOS	ESTILO DE NOMBRES
☆☆☆☆☆	INTERNACIONAL
///////	PUERTO RICO
■■■■■	MUNICIPIO
●●●●●	BARRIOS/BARRIOS-PUEBLO
○●○●○	Sub-barrio
■	Comunidad/Zona Urbana
●●●●●	Distrito Electoral
—	Sector Censal
—	BLOQUE 2
—	Militar
■	Mapa Insertado
■	Fuera del Área

1 Un código de distrito electoral seguido por un "*" indica un distrito electoral actual. La ausencia de un "*" indica que el distrito electoral es un área-distrito electoral o no hay información disponible sobre su estado.
2 Un número de bloque seguido por un "*" indica que el número de bloque se repite en alguna otra parte del bloque.

18.317289N
66.102382O

18.317289N
66.074478O



Localización de la Hoja Dentro del Municipio

Código para Hojas Adyacentes

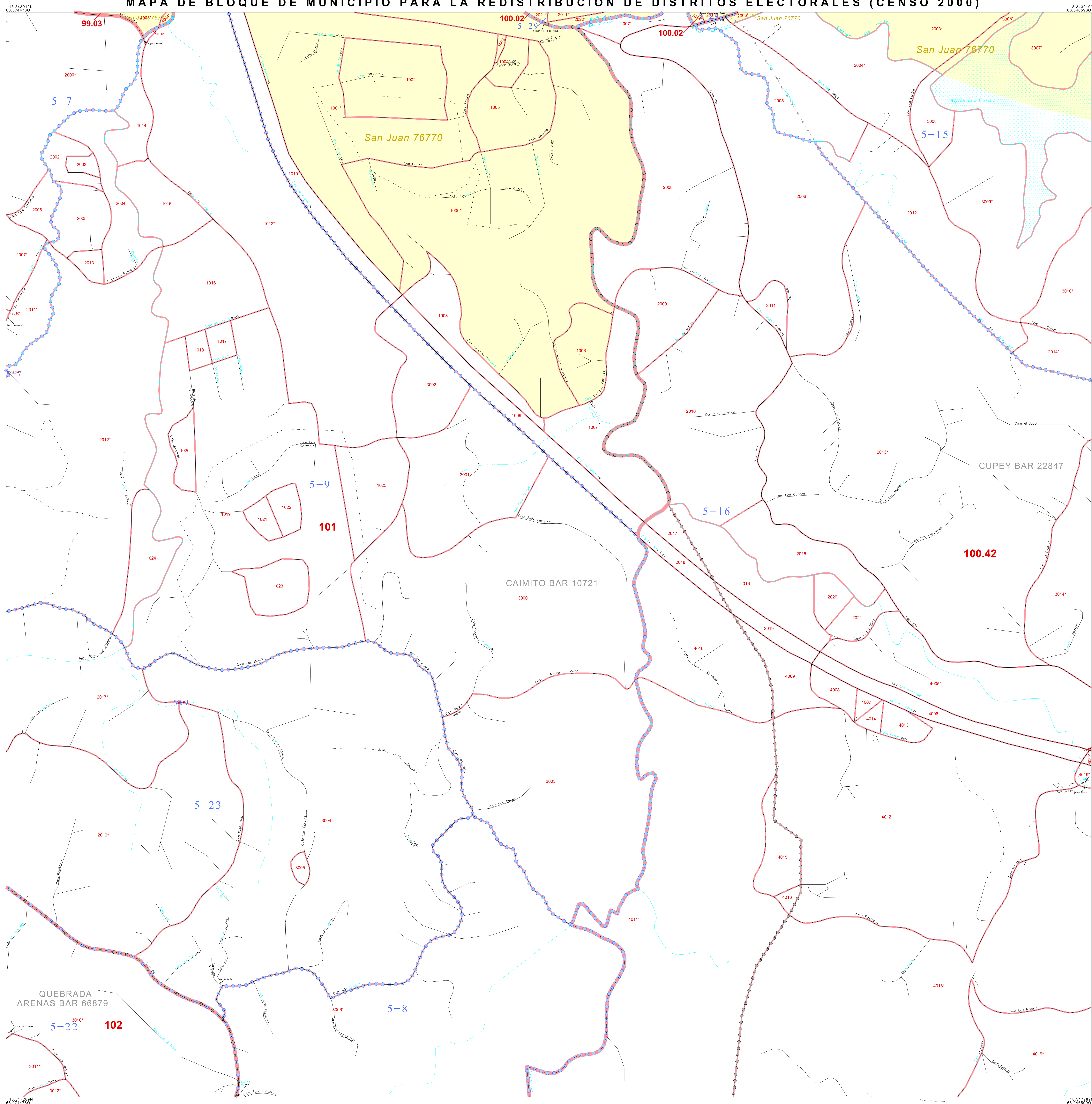
19	20
22	23
25	26

Todos los límites legales y nombres son al 1 de enero del 2000. Los límites mostrados en este mapa son utilizados por el Negociado del Censo solamente para propósitos de recopilación y tabulación de datos estadísticos; la representación para propósitos estadísticos no constituye una determinación de autoridad jurídica sobre derechos de propiedad o autorización. Departamento de Comercio de los EE.UU., Administración de Economía y Estadísticas.

ST: Puerto Rico (72)
COU: San Juan (127)
MAPA 22 DE 27 HOJAS MATRICES



MAPA DE BLOQUE DE MUNICIPIO PARA LA REDISTRIBUCIÓN DE DISTRITOS ELECTORALES (CENSO 2000)



LEYENDA DE ÁREAS GEOGRÁFICAS

SÍMBOLOS	ESTILO DE NOMBRES
☆☆☆☆☆	INTERNACIONAL
///////	PUERTO RICO
■■■■■	MUNICIPIO
●●●●●	BARRIOS/BARRIOS-PUEBLO
○●○●○	Sub-barrio
■	Comunidad/Zona Urbana
●●●●●	Distrito Electoral
—	Sector Censal
—	BLOQUE ²
—	Militar
■	Mapa Insertado
□	Fuera del Área

1 Un código de distrito electoral seguido por un "*" indica un distrito electoral actual. La ausencia de un "*" indica que el distrito electoral es un viejo distrito electoral o no hay información disponible sobre su estado.
 2 Un número de bloque seguido por un "*" indica que el número de bloque se repite en alguna otra parte del bloque.

18 343910N 66.074470W

18 343910N 66.048590W

18 317280N 66.074470W

18 317280N 66.048590W

Localización de la Hoja Dentro del Municipio

Círculo para Hojas Adyacentes

19	20	21
22	23	24
25	26	27

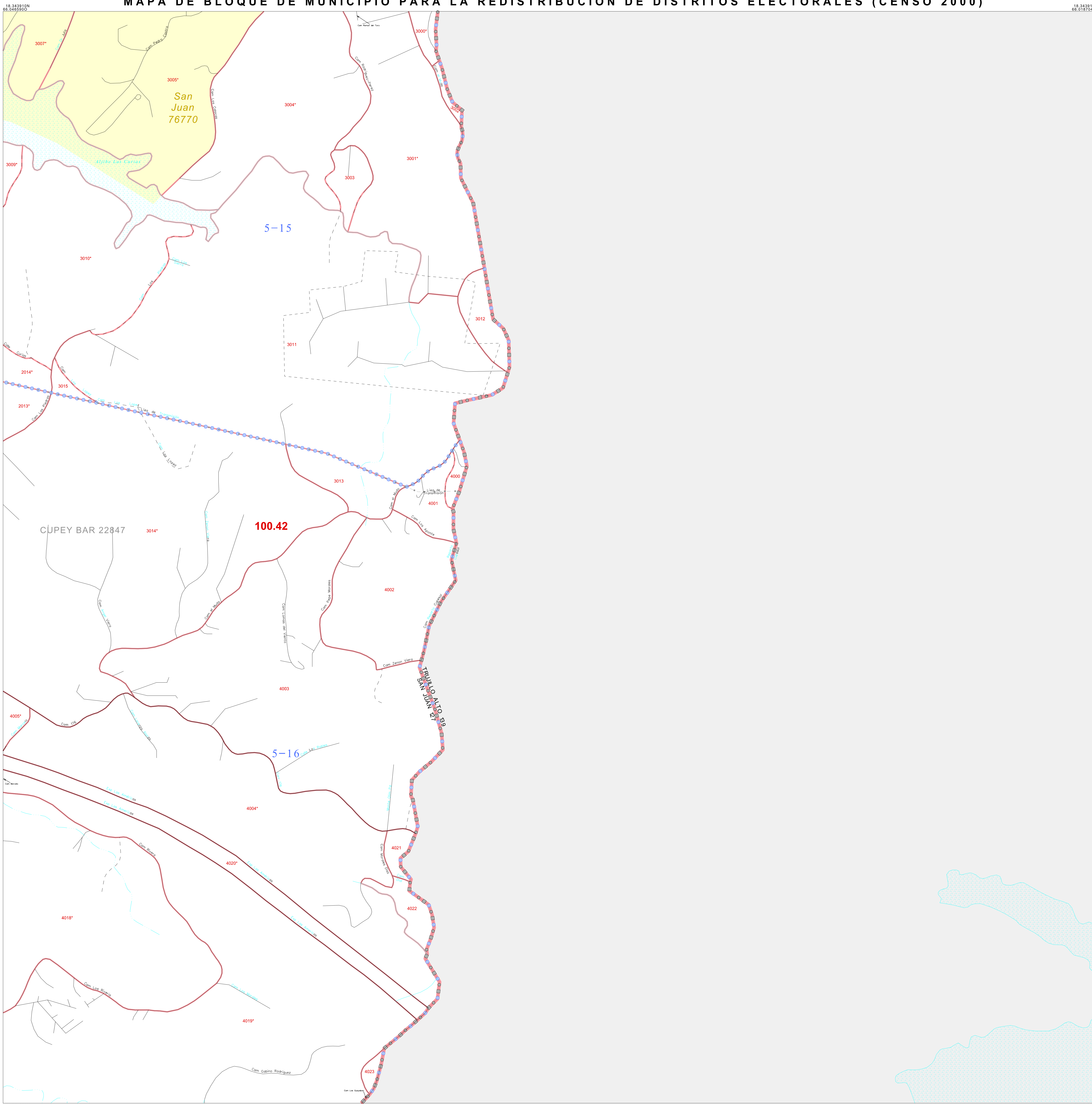
La escala del mapa trazado es de 1:4000

2 mi

3 km

Todos los límites legales y nombres son al 1 de enero del 2000. Los límites mostrados en este mapa son utilizados por el Negociado del Censo solamente para propósitos de recopilación y tabulación de datos estadísticos; la representación para propósitos estadísticos no constituye una determinación de autoridad jurídica sobre derechos de propiedad o autorización. Departamento de Comercio de los EE.UU., Administración de Economía y Estadísticas.

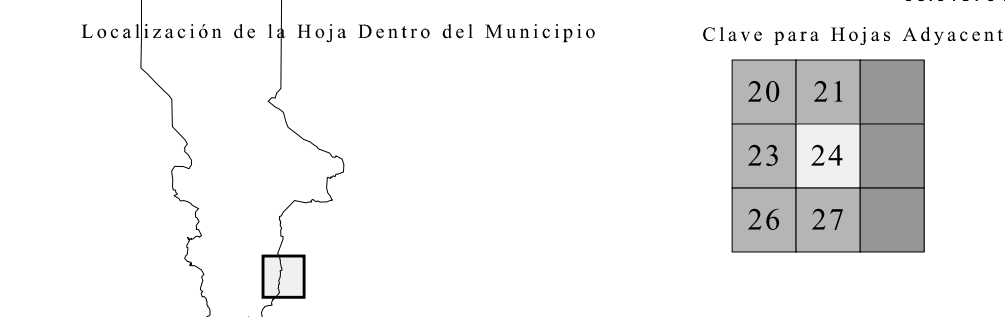
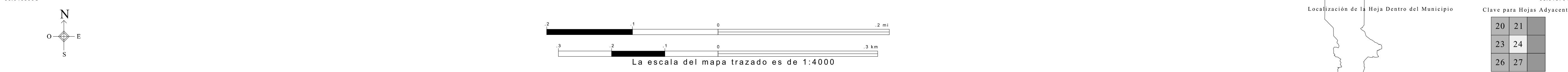
MAPA DE BLOQUE DE MUNICIPIO PARA LA REDISTRIBUCIÓN DE DISTRITOS ELECTORALES (CENSO 2000)



LEYENDA DE ÁREAS GEOGRÁFICAS

SÍMBOLOS	ESTILO DE NOMBRES
☆☆☆☆	INTERNACIONAL
//////	PUERTO RICO
■■■■	MUNICIPIO
●●●●	BARRIOS/BARRIOS-PUEBLO
○●○●	Sub-barrio
■ ■ ■ ■	Comunidad/Zona Urbana
●●●●	Distrito Electoral
■■■■	Sector Censal
■■■■	BLOQUE ¹
■■■■	Militar ²
■■■■	Mapa Insertado
■■■■	Fuera del Área

1 Un código de distrito electoral seguido por un "*" indica un distrito electoral actual. La ausencia de un "*" indica que el distrito electoral es un viejo distrito electoral o no hay información disponible sobre su estado.
2 Un número de bloque seguido por un "*" indica que el número de bloque se repite en alguna otra parte del bloque.



Círculo para Hojas Adyacentes

20	21
23	24
26	27

ST: Puerto Rico (72)
 COU: San Juan (127)
 MAPA 24 DE 27 HOJAS MATRICES

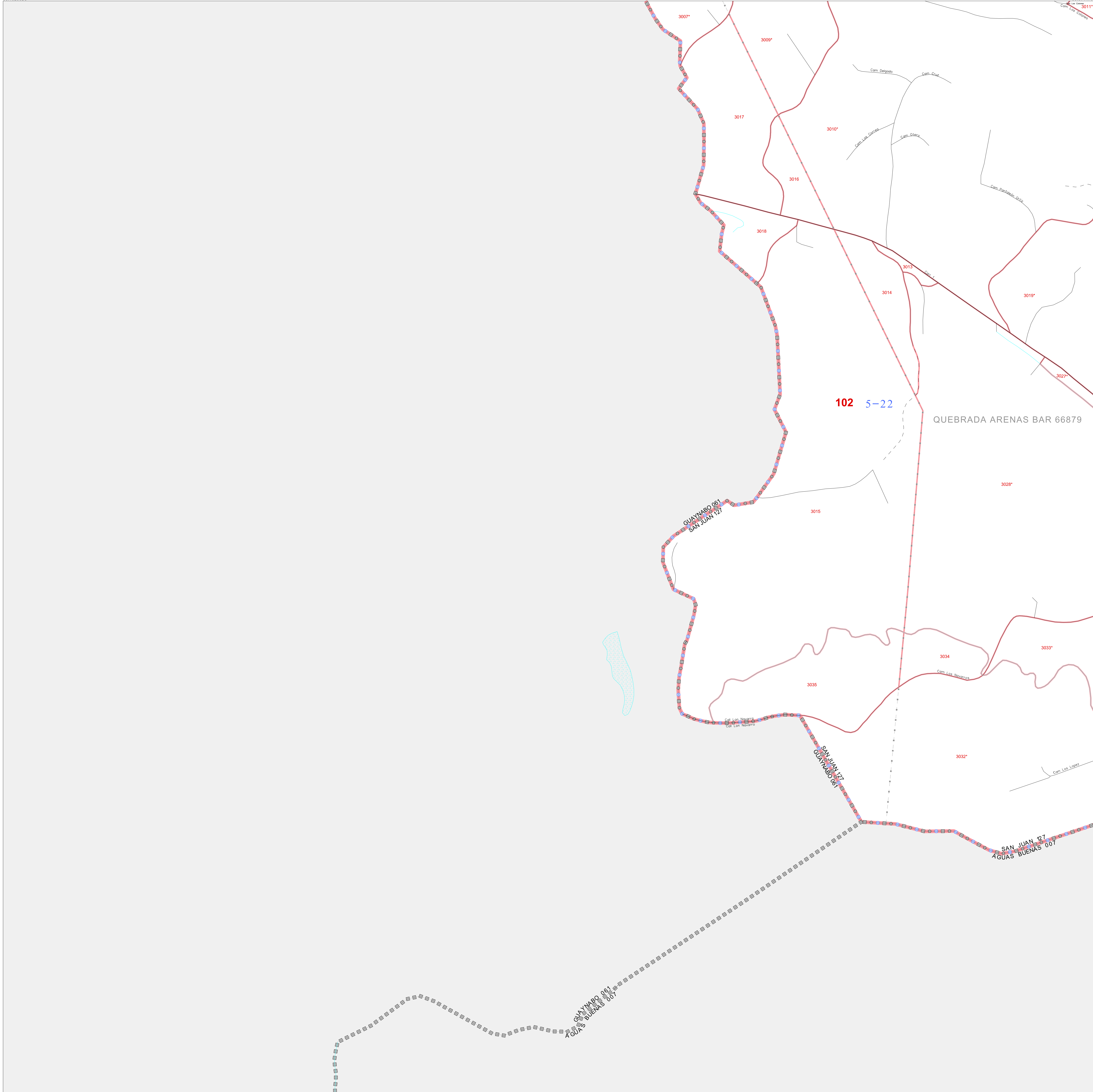


Todos los límites legales y nombres son al 1 de enero del 2000.
 Los límites mostrados en este mapa son utilizados por el Negociado del Censo solamente para propósitos de recopilación y tabulación de datos estadísticos; la representación para propósitos estadísticos no constituye una determinación de autoridad jurídica sobre derechos de propiedad o autorización.
 Departamento de Comercio de los EE.UU., Administración de Economía y Estadísticas.

MAPA DE BLOQUE DE MUNICIPIO PARA LA REDISTRIBUCIÓN DE DISTRITOS ELECTORALES (CENSO 2000)

18.317289N
66.102382O

18.317289N
66.074476O



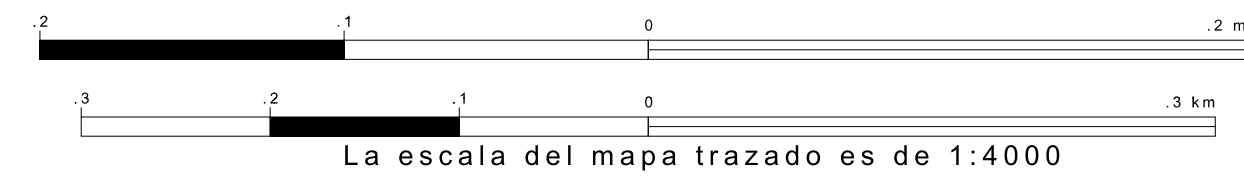
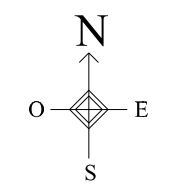
LEYENDA DE ÁREAS GEOGRÁFICAS

SÍMBOLOS	ESTILO DE NOMBRES
☆☆☆☆	INTERNACIONAL
////	PUERTO RICO
■ ■ ■ ■	MUNICIPIO
● ● ● ●	BARRIOS/BARRIOS-PUEBLO
○ ○ ○ ○	Sub-barrio
■ ■ ■ ■	Comunidad/Zona Urbana
● ● ● ●	Distrito Electoral
■ ■ ■ ■	Sector Censal
■ ■ ■ ■	BLOQUE ²
■ ■ ■ ■	Militar
■ ■ ■ ■	Mapa Insertado
■ ■ ■ ■	Fuera del Área

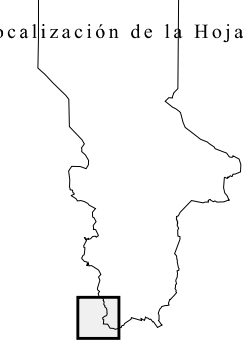
1 Un código de distrito electoral seguido por un "*" indica un distrito electoral actual. La ausencia de un "*" indica que el distrito electoral es un viejo distrito electoral o no hay información disponible sobre su estado.
2 Un número de bloque seguido por un "*" indica que el número de bloque se repite en alguna otra parte del bloque.

18.290668N
66.102382O

18.290668N
66.074476O



Localización de la Hoja Dentro del Municipio



Círculo para Hojas Adyacentes

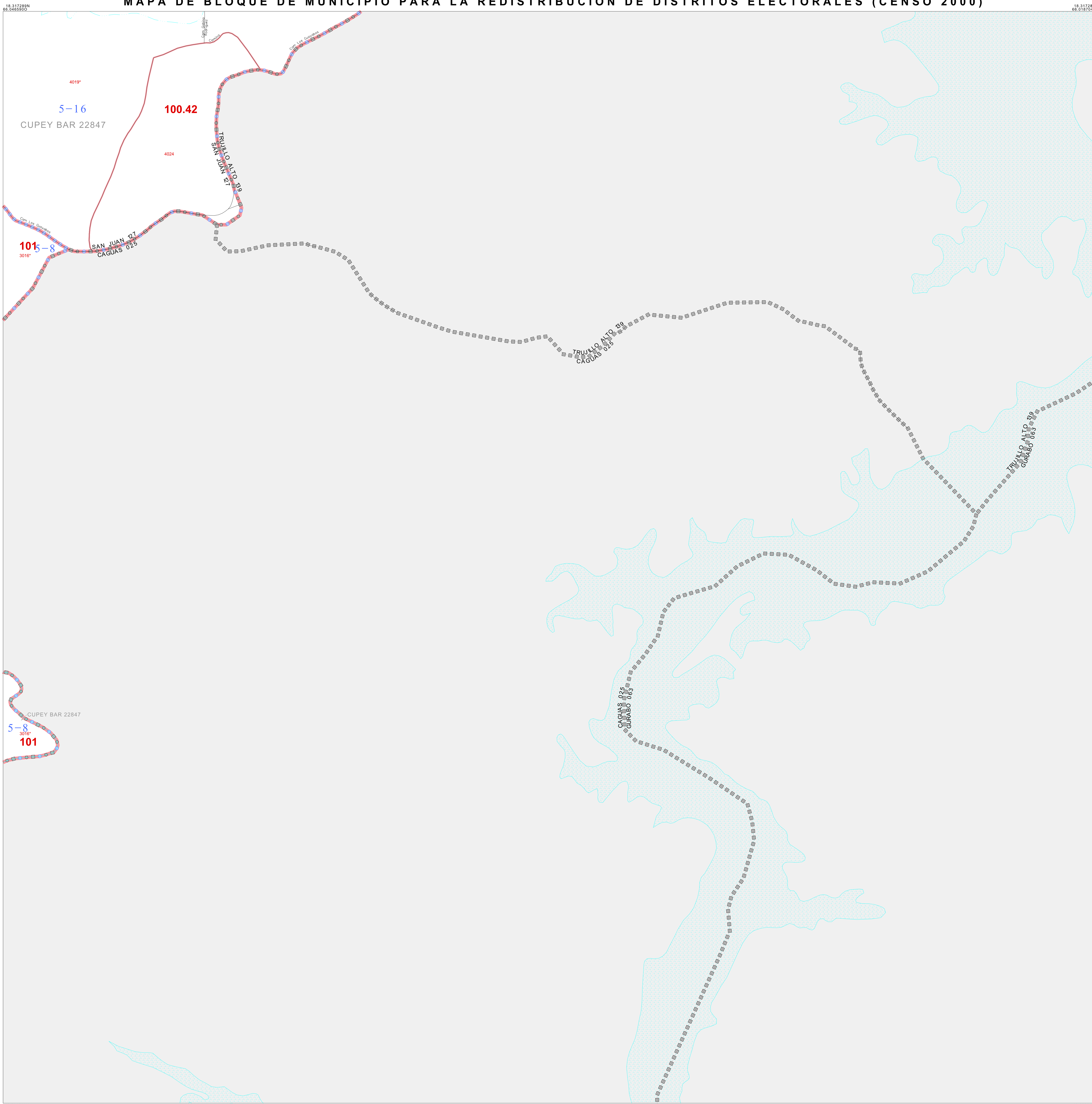
22	23
25	26

ST: Puerto Rico (72)
COU: San Juan (127)
MAPA 25 DE 27 HOJAS MATRICES



Todos los límites legales y nombres son al 1 de enero del 2000.
Los límites mostrados en este mapa son utilizados por el Negociado del Censo solamente para propósitos de recopilación y tabulación de datos estadísticos; la representación para propósitos estadísticos no constituye una determinación de autoridad jurídica sobre derechos de propiedad o autorización.
Departamento de Comercio de los EE.UU., Administración de Economía y Estadísticas.

MAPA DE BLOQUE DE MUNICIPIO PARA LA REDISTRIBUCIÓN DE DISTRITOS ELECTORALES (CENSO 2000)



LEYENDA DE ÁREAS GEOGRÁFICAS

SÍMBOLOS	ESTILO DE NOMBRES
☆☆☆☆	INTERNACIONAL
//////	PUERTO RICO
■ ■ ■ ■	MUNICIPIO
● ● ● ●	BARRIOS/BARRIOS-PUEBLO
○ ○ ○ ○	Sub-barrio
■ ■ ■ ■	Comunidad/Zona Urbana
● ● ● ●	Distrito Electoral
■ ■ ■ ■	Sector Censal
■ ■ ■ ■	BLOQUE ²
■ ■ ■ ■	Militar
■ ■ ■ ■	Mapa Insertado
■ ■ ■ ■	Fuera del Área

1 Un código de distrito electoral seguido por un "*" indica un distrito electoral actual. La ausencia de un "*" indica que el distrito electoral es un viejo distrito electoral o no hay información disponible sobre su estado.
 2 Un número de bloque seguido por un "*" indica que el número de bloque se repite en alguna otra parte del bloque.

La escala del mapa trazado es de 1:4000

Localización de la Hoja Dentro del Municipio

Círculo para Hojas Adyacentes

23	24
26	27

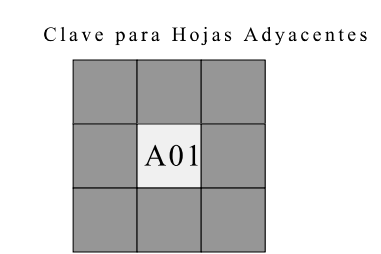
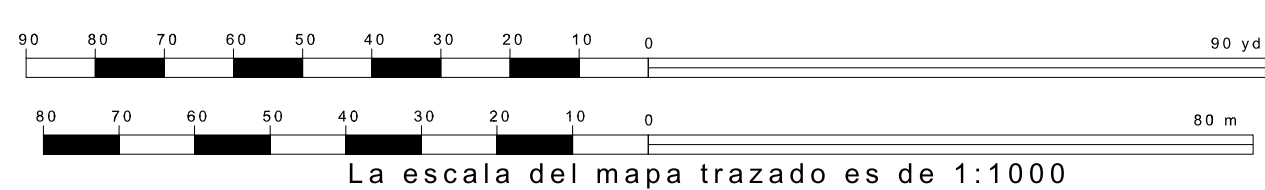
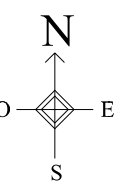
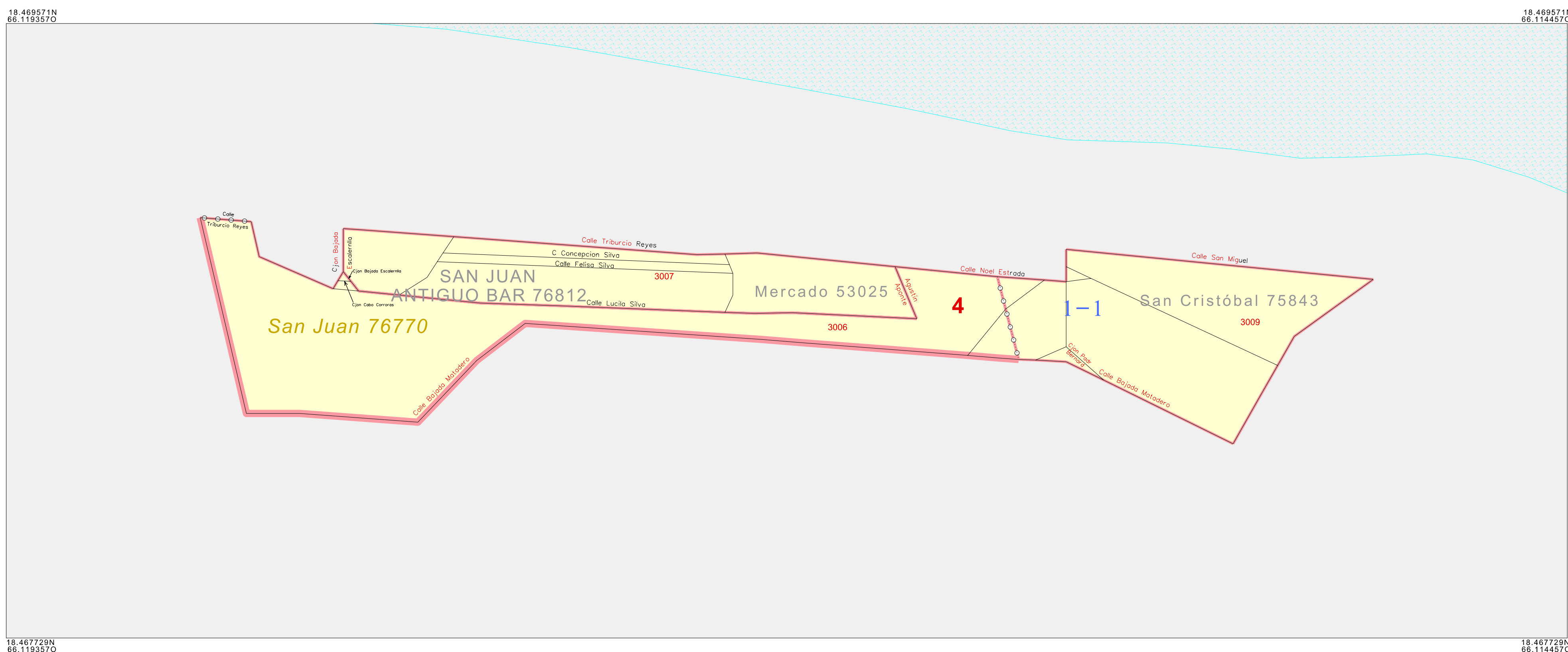
Todos los límites legales y nombres son al 1 de enero del 2000. Los límites mostrados en este mapa son utilizados por el Negociado del Censo solamente para propósitos de recopilación y tabulación de datos estadísticos; la representación para propósitos estadísticos no constituye una determinación de autoridad jurídica sobre derechos de propiedad o autorización. Departamento de Comercio de los EE.UU., Administración de Economía y Estadísticas.

MAPA DE BLOQUE DE MUNICIPIO PARA LA REDISTRIBUCIÓN DE DISTRITOS ELECTORALES (CENSO 2000)

LEYENDA DE ÁREAS GEOGRÁFICAS

SÍMBOLOS	ESTILO DE NOMBRES
☆☆☆☆	INTERNACIONAL
//////	PUERTO RICO
■■■■	MUNICIPIO
●●●●	BARRIOS/BARRIOS-PUEBLO
○ ○ ○ ○	Sub-barrio
■ ■ ■ ■	Comunidad/Zona Urbana
● ● ● ●	Distrito Electoral ¹
■ ■ ■ ■	Sector Censal
— — — —	BLOQUE ²
■ ■ ■ ■	Militar
■ ■ ■ ■	Mapa Insertado
■ ■ ■ ■	Fuera del Área

1 Un código de distrito electoral seguido por un "*" indica un distrito electoral actual. La ausencia de un "*" indica que el distrito electoral es un vecindario electoral o no hay información disponible sobre su estado.
2 Un número de bloque seguido por un "*" indica que el número de bloque se repite en alguna otra parte del bloque.



ST: Puerto Rico (72)
 COU: San Juan (127)
 HOJA DE MAPA INSERTADO A01



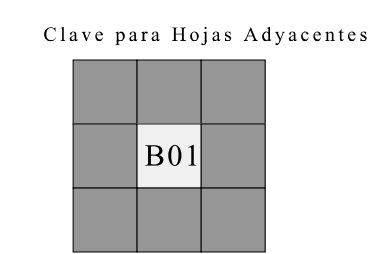
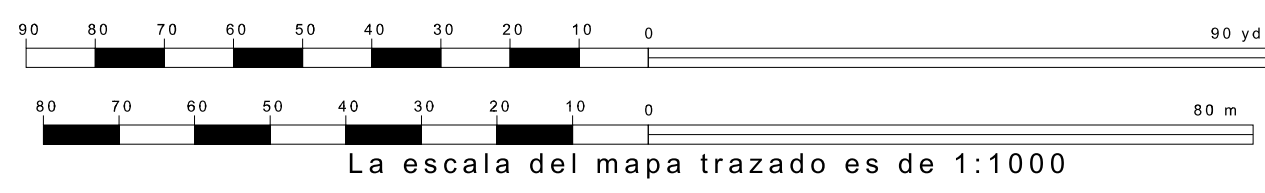
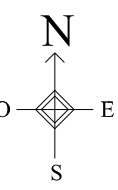
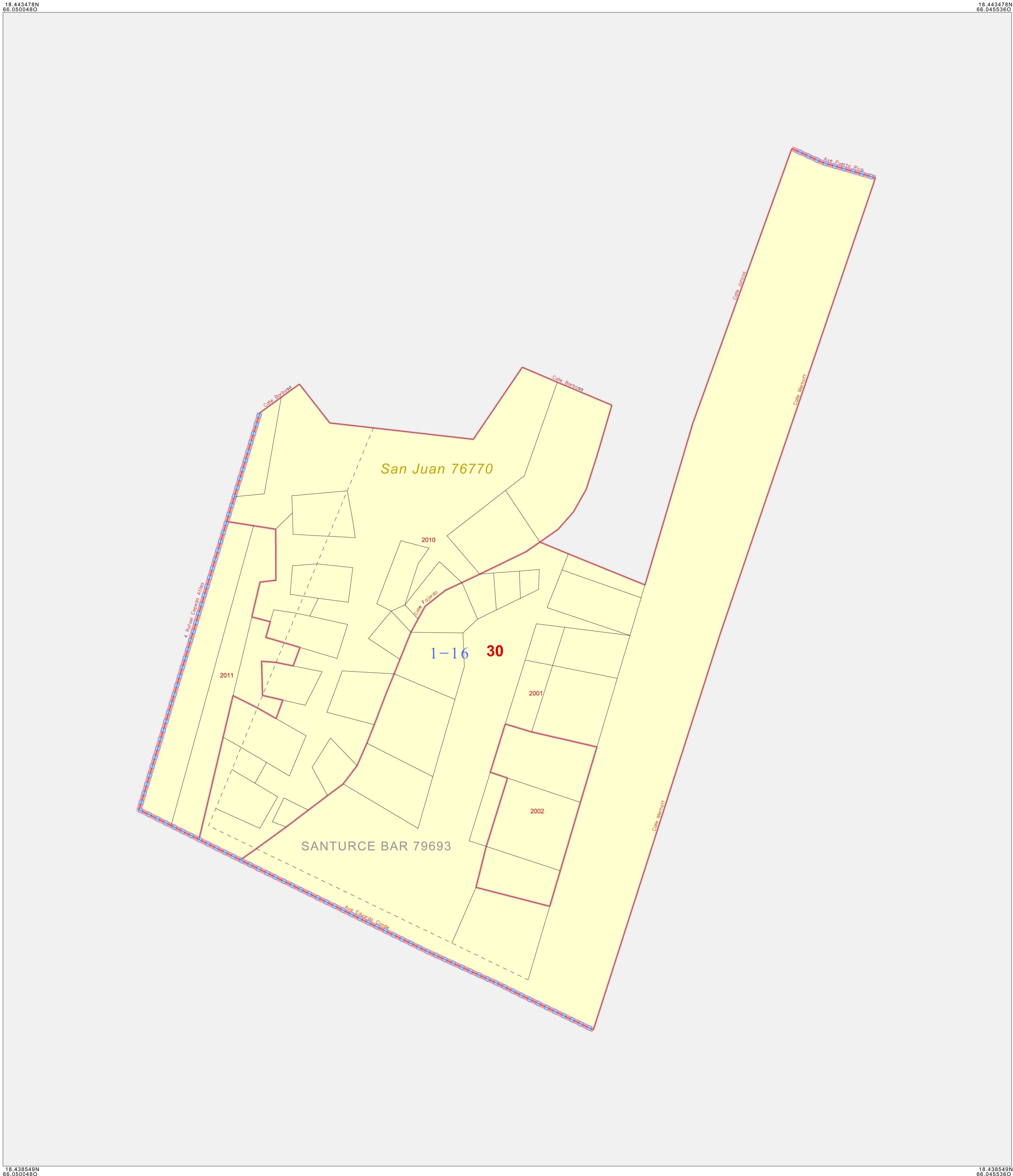
Todos los límites legales y nombres son al 1 de enero del 2000.
 Los límites mostrados en este mapa son utilizados por el Negociado del Censo solamente para propósitos de recopilación y tabulación de datos estadísticos; la representación para propósitos estadísticos no constituye una determinación de autoridad jurídica sobre derechos de propiedad o autorización.
 Departamento de Comercio de los EE.UU., Administración de Economía y Estadísticas.

MAPA DE BLOQUE DE MUNICIPIO PARA LA REDISTRIBUCIÓN DE DISTRITOS ELECTORALES (CENSO 2000)

LEYENDA DE ÁREAS GEOGRÁFICAS

SÍMBOLOS	ESTILO DE NOMBRES
☆☆☆☆	INTERNACIONAL
//////	PUERTO RICO
■■■■	MUNICIPIO
●●●●	BARRIOS/BARRIOS-PUEBLO
○●○●	Sub-barrio
■	Comunidad/Zona Urbana
●●●●	Distrito Electoral ¹
■	Sector Censal
■	BLOQUE ²
■	Militar
■	Mapa Insertado
■	Fuera del Área

1 Un código de distrito electoral seguido por un "*" indica un distrito electoral actual. La ausencia de un "*" indica que el distrito electoral es un viejo distrito electoral o no hay información disponible sobre su estado.
2 Un número de bloque seguido por un "*" indica que el número de bloque se repite en alguna otra parte del bloque.



ST: Puerto Rico (72)
 COU: San Juan (127)
 HOJA DE MAPA INSERTADO B01



Todos los límites legales y nombres son al 1 de enero del 2000.
 Los límites mostrados en este mapa son utilizados por el Negociado del Censo solamente para propósitos de recopilación y tabulación de datos estadísticos; la representación para propósitos estadísticos no constituye una determinación de autoridad jurídica sobre derechos de propiedad o autorización.
 Departamento de Comercio de los EE.UU., Administración de Economía y Estadísticas.