

Prontuario de información geográfica municipal de los Estados Unidos Mexicanos

San Juan Guelavía, Oaxaca
Clave geoestadística 20197

Prontuario de información geográfica municipal de los Estados Unidos Mexicanos

San Juan Guelavía, Oaxaca

Ubicación geográfica

| | |
|--------------|---|
| Coordenadas | Entre los paralelos 16°55' y 17°00' de latitud norte; los meridianos 96°30' y 96°35' de longitud oeste; altitud entre 1 500 y 1 700 m. |
| Colindancias | Colinda al norte con el municipio de San Jerónimo Tlacoahuaya; al este con el municipio de Tlacolula de Matamoros, al sur con los municipios de Tlacolula de Matamoros y Magdalena Teitipac, al oeste con los municipios de Santa Cruz Papalutla y San Sebastián Abasolo. |
| Otros datos | Ocupa el 0.03% de la superficie del estado. Cuenta con 5 localidades y una población total de 2 940 habitantes http://mapserver.inegi.org.mx/mgn2k/ ; 5 de febrero de 2008. |

Fisiografía

| | |
|-----------------------|--|
| Provincia | Sierra Madre del Sur (100%) |
| Subprovincia | Sierras y Valles de Oaxaca (100%) |
| Sistema de topoformas | Llanura aluvial con lomerío de piso rocoso o cementado (71.39%) y Llanura aluvial con lomerío (28.61%) |

Clima

| | |
|------------------------|----------------------------|
| Rango de temperatura | 18 – 22°C |
| Rango de precipitación | 600 – 800 mm |
| Clima | Semiseco semicálido (100%) |

Geología

| | |
|---------|--|
| Periodo | Cuaternario (97.74%) y Terciario (2.26%) |
| Roca | Ígnea extrusiva: Toba ácida (2.26%) Suelo: Aluvial (97.74%) |

Edafología

| | |
|-----------------|---|
| Suelo dominante | Luvisol (51.21%), Phaeozem (23.55%), Vertisol (17.22%), Leptosol (2.77%) y Fluvisol (0.19%) |
|-----------------|---|

Hidrografía

| | |
|--------------------|---|
| Región hidrológica | Costa Chica-Río Verde (100%) |
| Cuenca | R. Atoyac (100%) |
| Subcuenca | R. Atoyac-Oaxaca de Juárez (100%) |
| Corrientes de agua | Intermitentes: Salado, La Bomba y Geulia. |
| Cuerpos de agua | No disponible. |

Uso del suelo y vegetación

| | |
|---------------|--|
| Uso del suelo | Agricultura (76.58%) y zona urbana (5.07%) |
| Vegetación | Mezquital (16.39%) y selva (1.95%) |

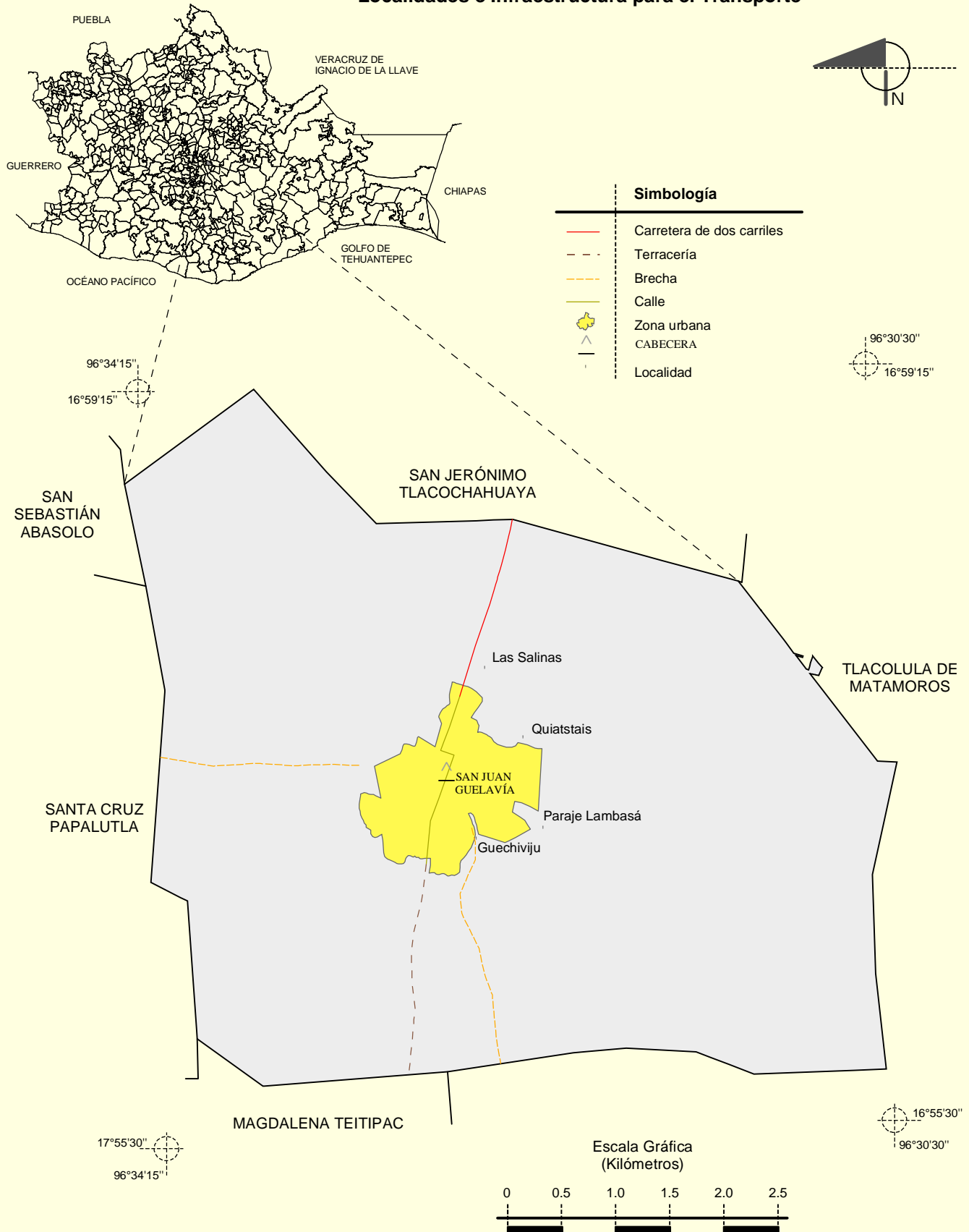
Uso potencial de la tierra

| | |
|----------|---|
| Agrícola | Para la agricultura mecanizada continua (93.35%) Para la agricultura manual estacional (1.66%) No aptas para la agricultura (4.99%) |
| Pecuario | Para el establecimiento de praderas cultivadas con maquinaria agrícola (93.35%) No aptas para uso pecuario (6.65%) |

Zona urbana

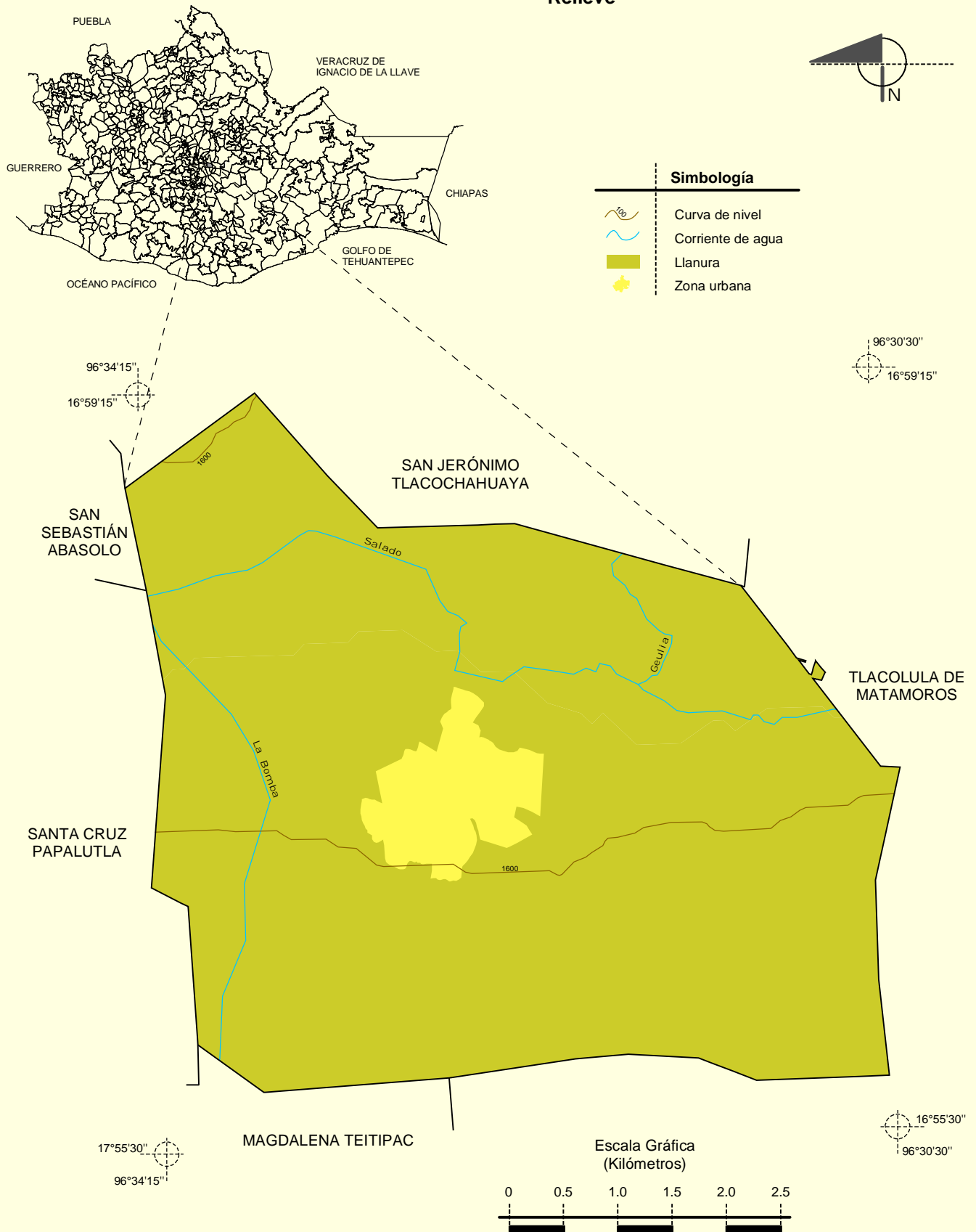
| |
|--|
| La zona urbana está creciendo sobre suelo del Cuaternario, en llanura aluvial con lomerío de piso rocoso o cementado; sobre área donde originalmente había suelos denominados Luvisol y Phaeozem; tiene clima semiseco semicálido, y está creciendo sobre terreno previamente ocupado por agricultura. |
|--|

Localidades e Infraestructura para el Transporte



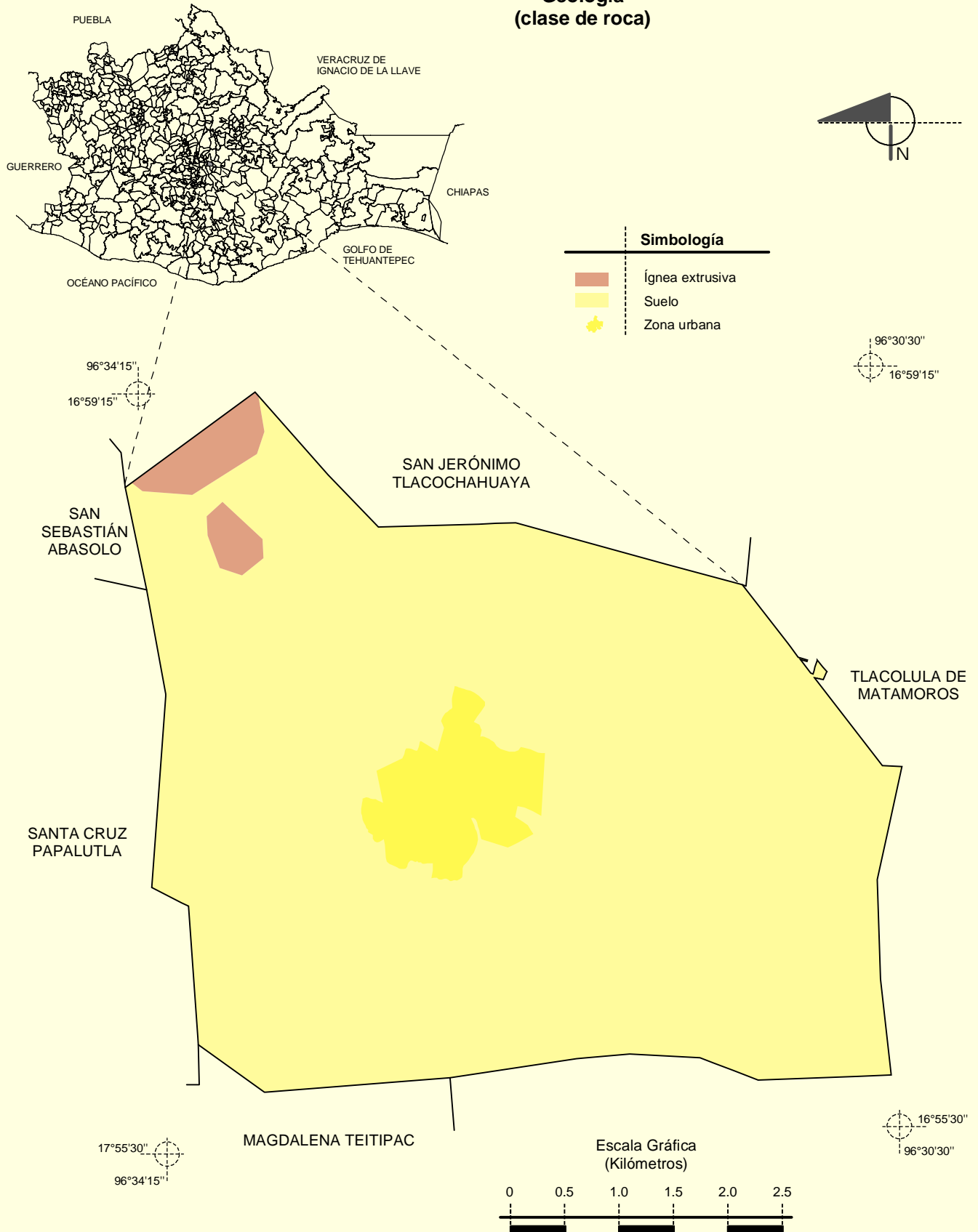
Prontuario de información geográfica municipal de los Estados Unidos Mexicanos
San Juan Guelavía, Oaxaca

Relieve

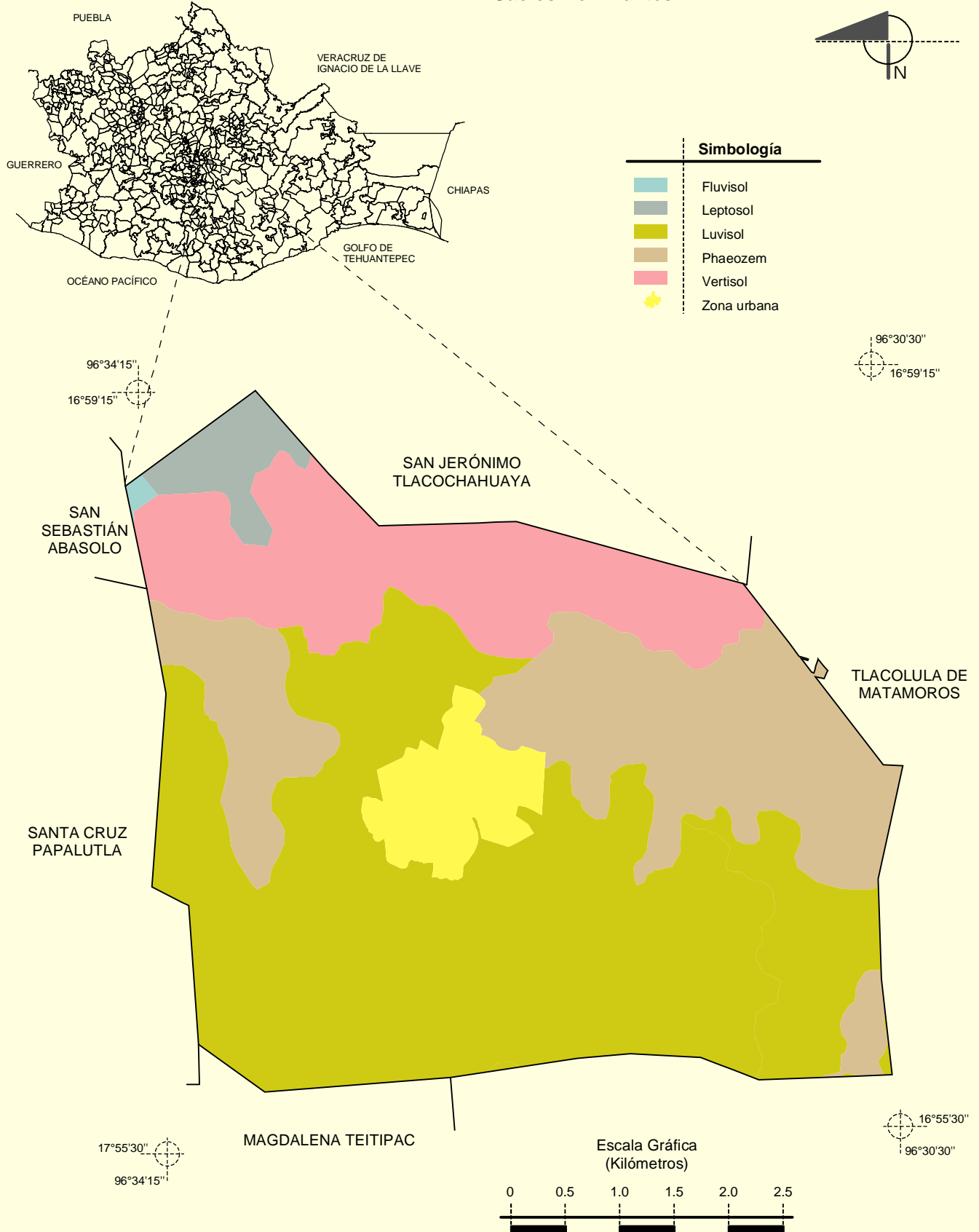


Fuente: INEGI. *Marco Geoestadístico Municipal 2005, versión 3.1.*
 INEGI. *Información Topográfica Digital Escala 1:250 000 serie III.*
 INEGI. *Continuo Nacional del Conjunto de Datos Geográficos de la Carta Fisiográfica 1:1 000 000, serie I.*
 INEGI-CONAGUA. 2007. *Mapa de la Red Hidrográfica Digital de México escala 1:250 000.* México.

Geología
(clase de roca)



Suelos Dominantes



Uso del Suelo y Vegetación

