

**Prontuario de información geográfica municipal de los Estados Unidos Mexicanos**

**San Andrés Nuxiño, Oaxaca**  
Clave geoestadística 20094

## Prontuario de información geográfica municipal de los Estados Unidos Mexicanos San Andrés Nuxiño, Oaxaca

### Ubicación geográfica

Coordenadas	Entre los paralelos 17°10' y 17°17' de latitud norte; los meridianos 96°59' y 97°09' de longitud oeste; altitud entre 1 700 y 2 600 m.
Colindancias	Colinda al norte con los municipios de Santa Inés de Zaragoza y San Jerónimo Sosola; al este con los municipios de San Jerónimo Sosola, Santiago Tenango y Santiago Suchilquitongo; al sur con el municipio de Santo Domingo Nuxaá; al oeste con los municipios de Santo Domingo Nuxaá y Santa Inés de Zaragoza.
Otros datos	Ocupa el 0.07% de la superficie del estado. Cuenta con 28 localidades y una población total de 1 983 habitantes <a href="http://mapserver.inegi.org.mx/mgn2k/">http://mapserver.inegi.org.mx/mgn2k/</a> ; 5 de febrero de 2008.

### Fisiografía

Provincia	Sierra Madre del Sur (100%)
Subprovincia	Sierras Centrales de Oaxaca (52.63%) y Mixteca Alta (47.37%)
Sistema de topofomas	Sierra de laderas tendidas (52.63%) y Lomerío típico (47.37%)

### Clima

Rango de temperatura	14 – 20°C
Rango de precipitación	800 – 1 000 mm
Clima	Templado subhúmedo con lluvias en verano, de humedad media (83.16%), templado subhúmedo con lluvias en verano, más húmedo (14.47%) y semicálido subhúmedo con lluvias en verano (2.37%)

### Geología

Periodo	No aplicable (100%)
Roca	Metamórfica: Gneis (100%)
Sitios de interés	Mina: Antimonio y Oro.

### Edafología

Suelo dominante	Regosol (61.07%), Cambisol (38.41) y Leptosol (0.52%)
-----------------	---

### Hidrografía

Región hidrológica	Costa Chica-Río Verde (86.24%) y Papaloapan (13.76%)
Cuenca	R. Atoyac (86.24%) y R. Quiotepec (13.76%)
Subcuenca	R. Sordo (84.62%), R. Quiotepec (13.76%) y R. Atoyac-Oaxaca de Juárez (1.62%)
Corrientes de agua	Perennes: Garza, Díaz y El Calabazo. Intermitentes: Yutanume y Garza.
Cuerpos de agua	No disponible.

### Uso del suelo y vegetación

Uso del suelo	Agricultura (33.56%) y zona urbana (0.41%)
Vegetación	Bosque (37.04%), pastizal inducido (26.58%) y selva (2.41%)

### Uso potencial de la tierra

Agrícola	Para la agricultura manual estacional (19.10%) No aptas para la agricultura (80.90%)
Pecuario	Para aprovechamiento de la vegetación de pastizal (38.80%) Para el aprovechamiento de la vegetación natural diferente del pastizal (7.43%) Para el aprovechamiento de la vegetación natural únicamente por el ganado caprino (32.11%) No aptas para uso pecuario (21.66%)

**Prontuario de información geográfica municipal de los Estados Unidos Mexicanos**  
**San Andrés Nuxiño, Oaxaca**

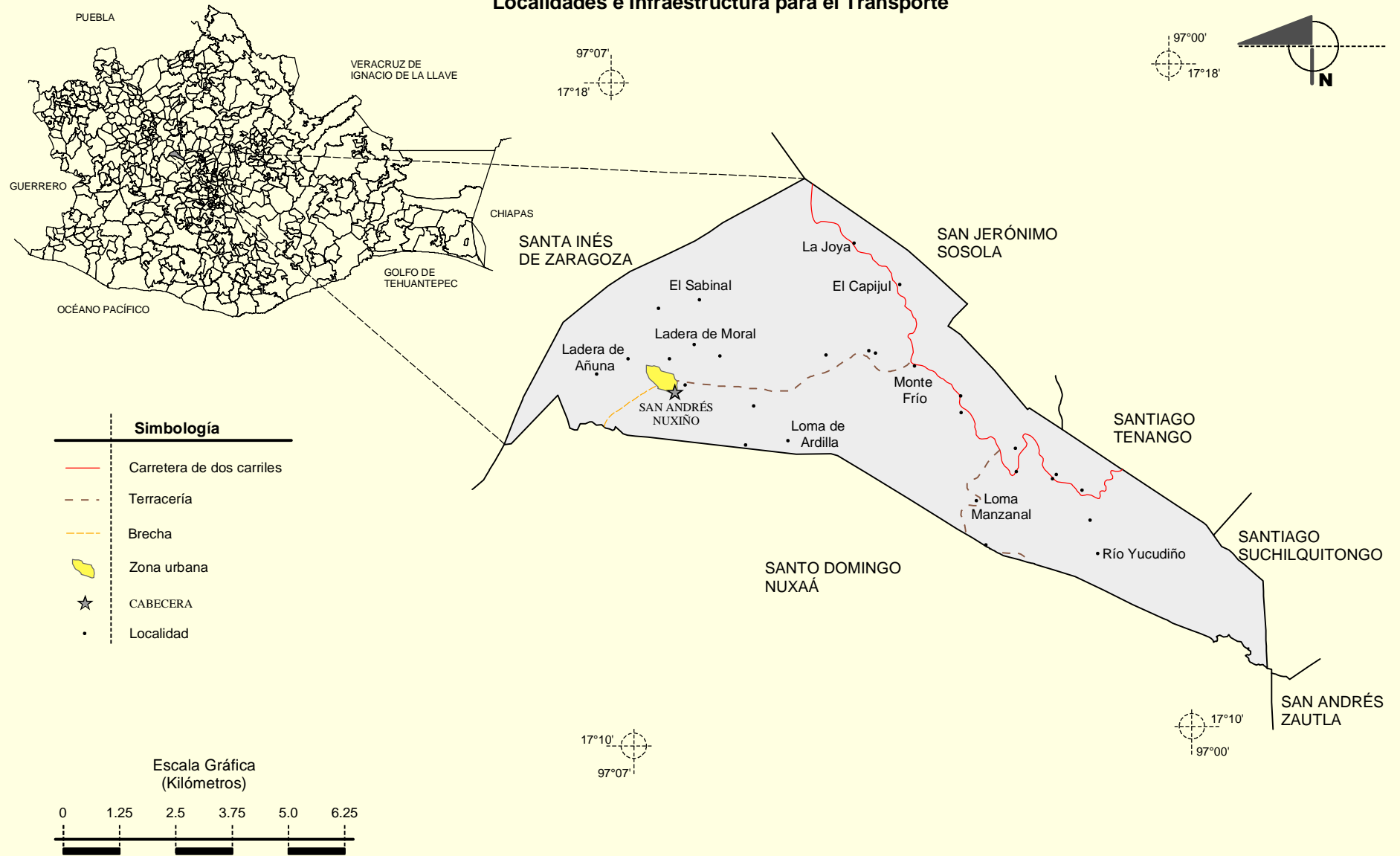
---

**Zona urbana**

La zona urbana está creciendo sobre roca metamórfica, en sierra de laderas tendidas; sobre área donde originalmente había suelo denominado Regosol; tiene clima templado subhúmedo con lluvias en verano, de humedad media, y está creciendo sobre terrenos previamente ocupados por pastizal y agricultura.

**Prontuario de información geográfica municipal de los Estados Unidos Mexicanos**  
**San Andrés Nuxiño, Oaxaca**

**Localidades e Infraestructura para el Transporte**

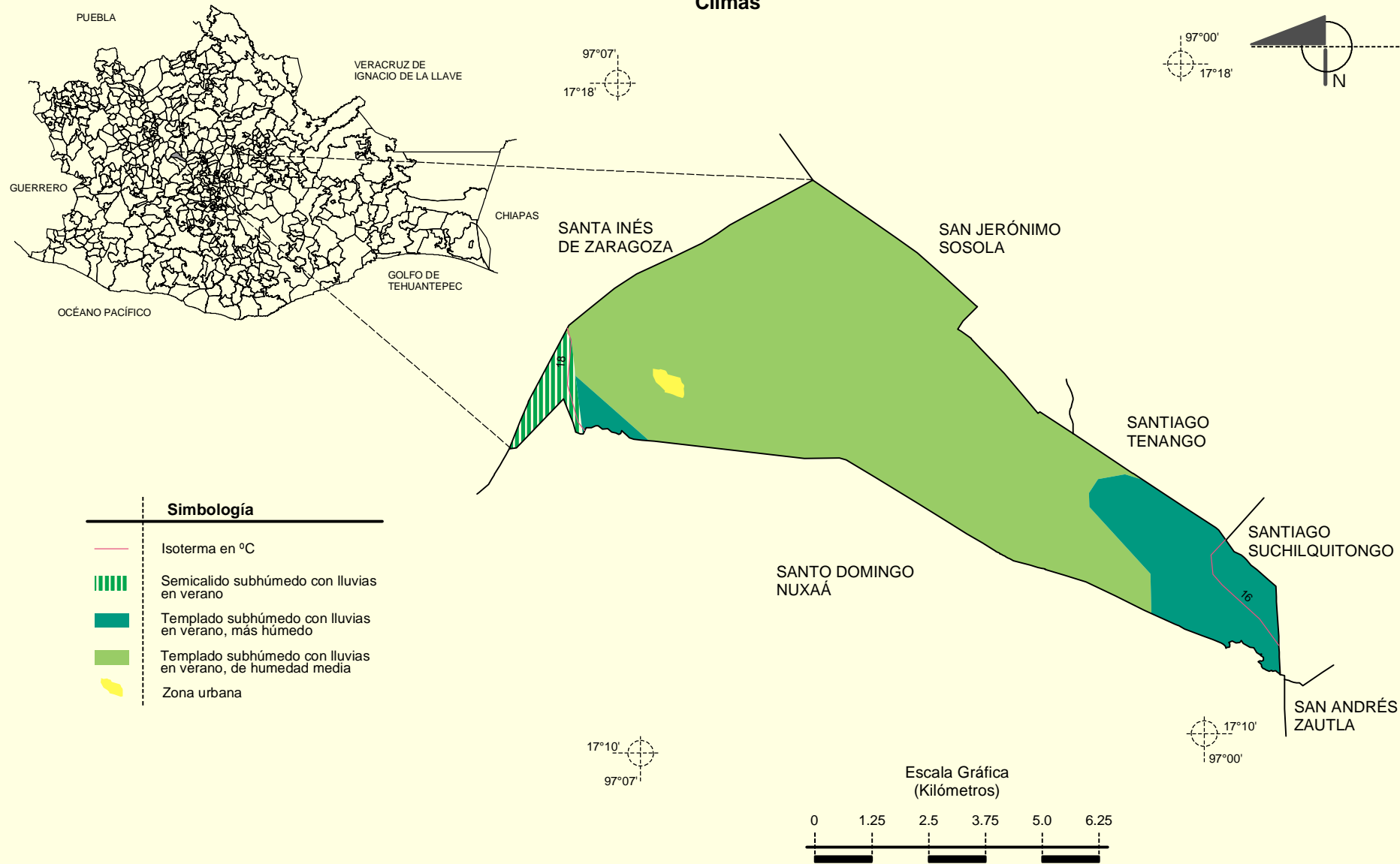


Fuente: INEGI. *Marco Geoestadístico Municipal 2005, versión 3.1.*  
 INEGI. Información Topográfica Digital Escala 1:250 000 serie III.



**Prontuario de información geográfica municipal de los Estados Unidos Mexicanos**  
**San Andrés Nuxiño, Oaxaca**

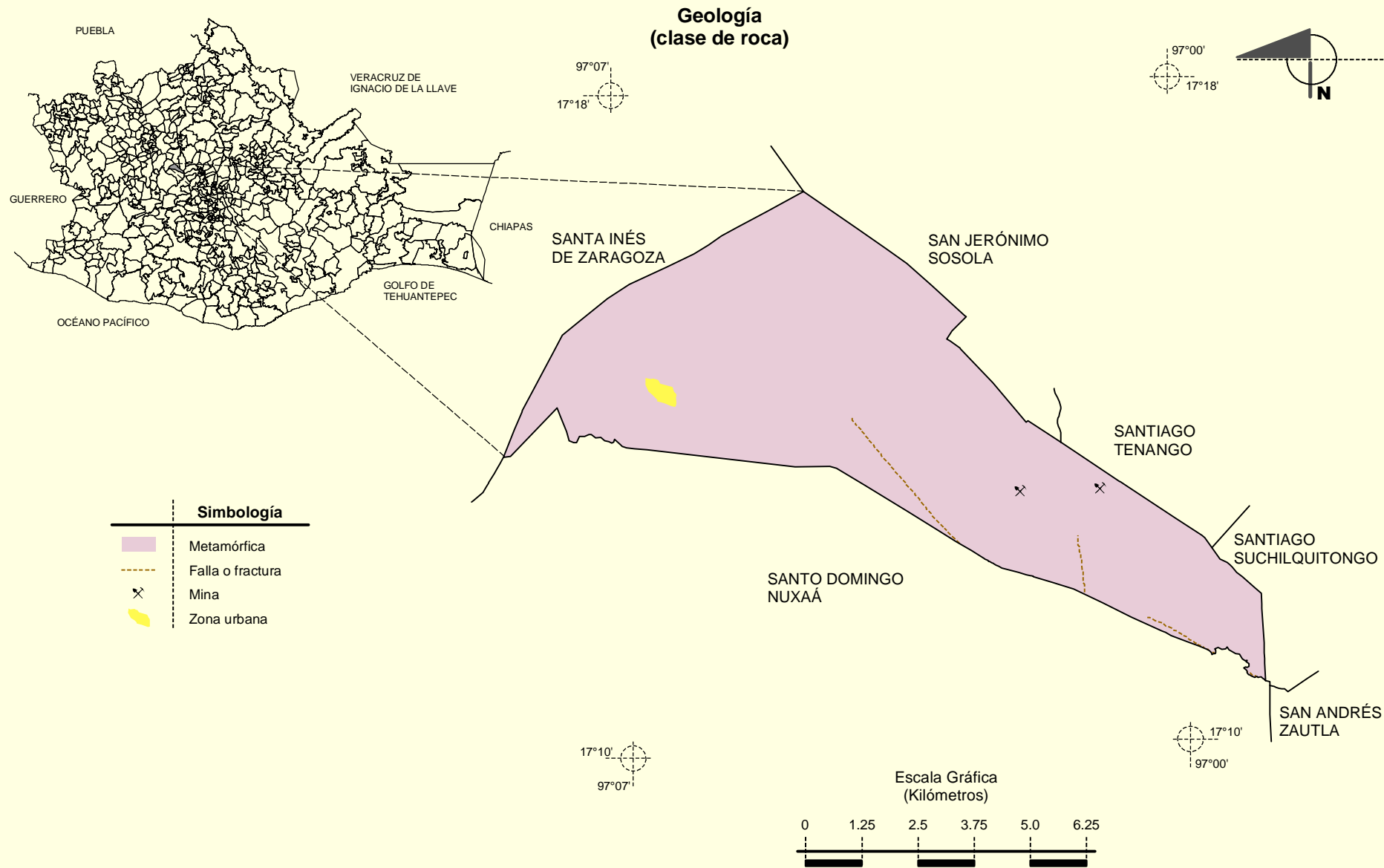
**Climas**



Fuente: INEGI. *Marco Geoestadístico Municipal 2005, versión 3.1.*

INEGI. Continuo Nacional del Conjunto de Datos Geográficos de las Cartas de Climas y Temperatura Media Anual 1:1 000 000, serie I.

**Prontuario de información geográfica municipal de los Estados Unidos Mexicanos**  
**San Andrés Nuxiño, Oaxaca**

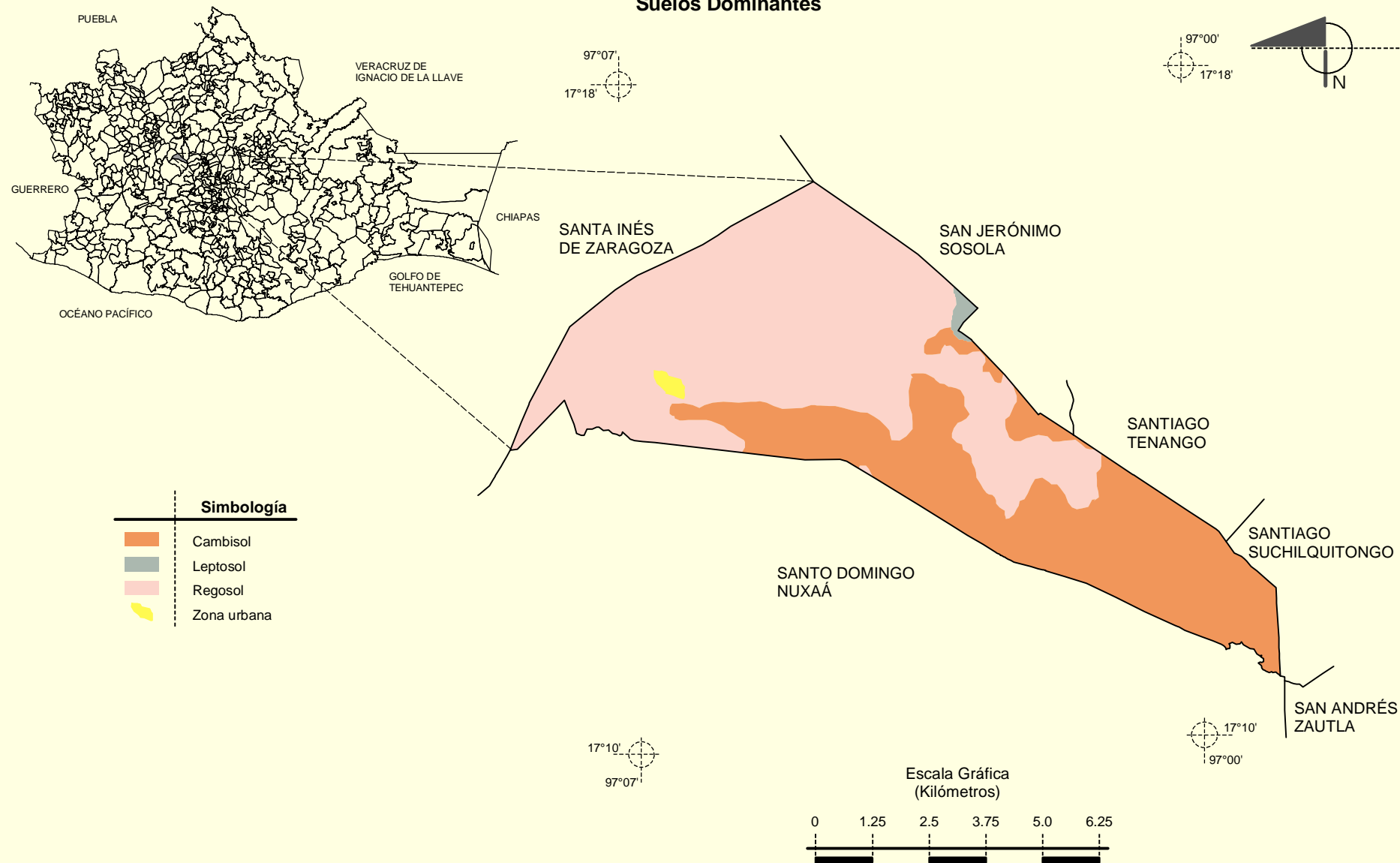


Fuente: INEGI. *Marco Geoestadístico Municipal 2005, versión 3.1.*  
 INEGI. Continuo Nacional del Conjunto de Datos Geográficos de la Carta Geológica 1:250 000, serie I.  
 INEGI. Continuo Nacional del Conjunto de Datos Geográficos de la Carta Geológica 1:1 000 000, serie I.

# Prontuario de información geográfica municipal de los Estados Unidos Mexicanos

## San Andrés Nuxiño, Oaxaca

### Suelos Dominantes





# Prontuario de información geográfica municipal de los Estados Unidos Mexicanos

## San Andrés Nuxiño, Oaxaca

### Uso del Suelo y Vegetación

