



PLAN XERAL DE ORDENACIÓN MUNICIPAL DO CONCELLO DE A BOLA

APROBACIÓN INICIAL



CATÁLOGO DE
BENS CULTURAIS



PLAN XERAL DE ORDENACIÓN MUNICIPAL DE A BOLA

CATÁLOGO DE BENS CULTURAIS

LISTADO POR Nº FICHA

FICHA	NºPLANO:	NIVEL PROTECCIÓN:	TIPO	DENOMINACIÓN	PARROQUIA:	LUGAR:
A_001	0-2-2	INTEGRAL	RELIXIOSA	Igrexa parroquial de Santiago	PARDAVEDRA	Pardavedra
A_002	0-2-2	ESTRUTURAL	CIVIL	Casa Reitoral	PARDAVEDRA	Pardavedra
A_003	0-2-2	INTEGRAL	RELIXIOSA	Capela de San Xosé	PARDAVEDRA	Pardavedra
A_004	0-2-2	TIPOLÓXICA	CIVIL	Conxunto de vivendas tradicionais	PARDAVEDRA	O Rañadoiro
A_005	0-2-2	ESTRUTURAL	CIVIL	Casa Grande en O Pazo	PARDAVEDRA	O Pazo
A_006	0-2-1	TIPOLÓXICA	CIVIL	Casa Grande de Fruíme de Abaixo	PODENTES	Fruíme
A_007	0-2-1 / 3	ESTRUTURAL	CIVIL	Casa Grande de Fruíme	PODENTES	Fruíme
A_008	0-2-3	ESTRUTURAL	CIVIL	Vivenda en Casal do Río	SANTA BAIA DE BERRED	Casal do Río
A_009	0-2-3	ESTRUTURAL	CIVIL	Casa Reitoral de Sta Baia	SANTA BAIA DE BERRED	Casal do Río
A_010	0-2-3	INTEGRAL	RELIXIOSA	Igrexa parroquial de Sta Baia	SANTA BAIA DE BERRED	Casal do Río
A_011	0-2-3	ESTRUTURAL	CIVIL	Casa Grande das Valencias	SANTA BAIA DE BERRED	Casal do Río
A_012	0-2-3	INTEGRAL	RELIXIOSA	Capela de San Lourenzo	SANTA BAIA DE BERRED	Anxá
A_013	0-2-3	ESTRUTURAL	CIVIL	Vivenda en Casal do Río	SANTA BAIA DE BERRED	Casal do Río
A_014	0-2-3	TIPOLÓXICA	CIVIL	Casa Grande en O Pazo	SANTA BAIA DE BERRED	O Pazo
A_015	0-2-3	ESTRUTURAL	CIVIL	Casa Reitoral da Veiga	VEIGA	A Veiga
A_016	0-2-3	INTEGRAL	RELIXIOSA	Igrexa parroquial de San Munio	VEIGA	A Veiga
A_017	0-2-3	TIPOLÓXICA	CIVIL	Vivenda e canastro tradicionais	SANTA BAIA DE BERRED	Murzás
A_018	0-2-3	ESTRUTURAL	CIVIL	Casa tradicional	SANTA BAIA DE BERRED	Seixomil
A_019	0-2-3	TIPOLÓXICA	CIVIL	Casa Grande	SANTA BAIA DE BERRED	Seixomil
A_020	0-2-3	TIPOLÓXICA	CIVIL	Casa Grande	SANTA BAIA DE BERRED	A Bola
A_021	0-2-3	TIPOLÓXICA	CIVIL	Casa tradicional con forxa e forno	SANTA BAIA DE BERRED	A Bola
A_022	0-2-3	TIPOLÓXICA	CIVIL	Casa tradicional	SANTA BAIA DE BERRED	A Bola
A_023	0-2-3	TIPOLÓXICA	CIVIL	Casa Grande	SANTA BAIA DE BERRED	A Bola
A_024	0-2-1	TIPOLÓXICA	CIVIL	Vivenda tradicional	SOUTOMEL	Barreal
A_025	0-2-1	ESTRUTURAL	CIVIL	Vivenda tradicional	SOUTOMEL	Barreal
A_026	0-2-1	TIPOLÓXICA	CIVIL	Vivenda tradicional	SOUTOMEL	Barreal
A_027	0-2-1	TIPOLÓXICA	CIVIL	Vivenda tradicional	SOUTOMEL	Barreal
A_028	0-2-1	TIPOLÓXICA	CIVIL	Vivenda tradicional	SOUTOMEL	Fontes
A_029	0-2-1	TIPOLÓXICA	CIVIL	Vivenda tradicional	SOUTOMEL	Fontes
A_030	0-2-1	TIPOLÓXICA	CIVIL	Vivenda tradicional	SOUTOMEL	O Campo
A_031	0-2-1	TIPOLÓXICA	CIVIL	Vivenda tradicional	SOUTOMEL	O Campo
A_032	0-2-1	INTEGRAL	RELIXIOSA	Igrexa parroquial de Sta Locaia	SOUTOMEL	Soutomel
A_033	0-2-1	ESTRUTURAL	CIVIL	Casa Reitoral	SOUTOMEL	Soutomel
A_034	0-2-1	TIPOLÓXICA	CIVIL	Casa da beira da estrada	SOUTOMEL	Soutomel
A_035	0-2-1	TIPOLÓXICA	CIVIL	Vivenda tradicional	SOUTOMEL	Soutomel
A_036	0-2-1	INTEGRAL	RELIXIOSA	Capela do Carne	SOUTOMEL	Alvarin
A_037	0-2-1	TIPOLÓXICA	CIVIL	Conxunto de vivendas tradicionais	SOUTOMEL	Alvarin
A_038	0-2-1	TIPOLÓXICA	CIVIL	Vivenda tradicional	SOUTOMEL	Alvarin
A_039	0-2-1	TIPOLÓXICA	CIVIL	Vivenda tradicional	SOUTOMEL	Alvarin
A_040	0-2-1	TIPOLÓXICA	CIVIL	Vivenda con epigrafe	SOUTOMEL	Alvarin
A_041	0-2-1	TIPOLÓXICA	CIVIL	Vivenda tradicional	SOUTOMEL	Alvarin
A_042	0-2-1	TIPOLÓXICA	CIVIL	Vivenda tradicional	PODENTES	O Prado
A_043	0-2-1	TIPOLÓXICA	CIVIL	Vivenda tradicional	PODENTES	O Prado
A_044	0-2-3	TIPOLÓXICA	CIVIL	Vivenda tradicional	SANTA BAIA DE BERRED	Tixosa
A_045	0-2-3	TIPOLÓXICA	CIVIL	Vivenda tradicional	SANTA BAIA DE BERRED	Tixosa
A_046	0-2-3	TIPOLÓXICA	CIVIL	Vivenda tradicional	SANTA BAIA DE BERRED	Tixosa
A_047	0-2-3	TIPOLÓXICA	CIVIL	Casa Grande	SANTA BAIA DE BERRED	O Castro
A_048	0-2-3	ESTRUTURAL	CIVIL	Casa Grande	SANTA BAIA DE BERRED	O Castro
A_049	0-2-3	ESTRUTURAL	CIVIL	Casa Grande	SANTA BAIA DE BERRED	O Castro
A_050	0-2-2	TIPOLÓXICA	CIVIL	Vivenda tradicional	PARDAVEDRA	Vilar



PLAN XERAL DE ORDENACIÓN MUNICIPAL DE A BOLA

CATÁLOGO DE BENS CULTURAIS

LISTADO POR Nº FICHA

FICHA	NºPLANO:	NIVEL PROTECCIÓN:	TIPO	DENOMINACIÓN	PARROQUIA:	LUGAR:
A_051	0-2-2	TIPOLÓXICA	CIVIL	Vivenda tradicional	PARDAVEDRA	Casanova
A_052	0-2-2	TIPOLÓXICA	CIVIL	Vivenda tradicional	PARDAVEDRA	Casanova
A_053	0-2-2	TIPOLÓXICA	CIVIL	Casa dos Tadeos	PARDAVEDRA	Rubiás
A_054	0-2-2	TIPOLÓXICA	CIVIL	Conxunto tradicional	PARDAVEDRA	Rubiás
A_055	0-2-4	TIPOLÓXICA	CIVIL	Casa dos Cregos	PODENTES	Casal de Feás
A_056	0-2-2	TIPOLÓXICA	CIVIL	Casa tradicional	PODENTES	Casal de Feás
A_057	0-2-2	TIPOLÓXICA	CIVIL	Casa tradicional	PODENTES	Casal de Feás
A_058	0-2-1	ESTRUTURAL	CIVIL	Casa do Mexicano / O Casal	PARDAVEDRA	Podentes
A_059	0-2-1	INTEGRAL	RELIXIOSA	Igrexa parroquial de Sta María	PODENTES	Podentes
A_060	0-2-1	ESTRUTURAL	CIVIL	Casa Reitoral	PODENTES	Podentes
A_061	0-2-1	TIPOLÓXICA	CIVIL	Casa tradicional	PODENTES	Podentes
A_062	0-2-1	TIPOLÓXICA	CIVIL	Casa tradicional	PODENTES	Podentes
A_063	0-2-1	TIPOLÓXICA	CIVIL	Casa tradicional	PODENTES	Podentes
A_064	0-2-1	TIPOLÓXICA	CIVIL	Vivenda tradicional	PODENTES	Podentes
A_065	0-2-1	TIPOLÓXICA	CIVIL	Vivenda tradicional	PODENTES	Podentes
A_066	0-2-1	TIPOLÓXICA	CIVIL	Vivenda tradicional	PODENTES	Podentes
A_067	0-2-1	TIPOLÓXICA	CIVIL	Vivenda tradicional	PODENTES	Podentes
A_068	0-2-1	TIPOLÓXICA	CIVIL	Casa da beira da estrada	PODENTES	Podentes
A_069	0-2-2	TIPOLÓXICA	CIVIL	Vivenda tradicional	PODENTES	Oxén
A_070	0-2-2	TIPOLÓXICA	CIVIL	Vivenda tradicional	PODENTES	Oxén
A_071	0-2-2	TIPOLÓXICA	CIVIL	Vivenda tradicional	PODENTES	Oxén
A_072	0-2-2	ESTRUTURAL	CIVIL	Vivenda tradicional	PODENTES	Oxén
A_073	0-2-2	TIPOLÓXICA	CIVIL	Casa tradicional	PODENTES	A Aldea
A_074	0-2-3	TIPOLÓXICA	CIVIL	Casa tradicional	SAN MARTIÑO DE BERRE	Morgade
A_075	0-2-3 / 4	TIPOLÓXICA	CIVIL	Conxunto tradicional	SAN MARTIÑO DE BERRE	San Mamede
A_076	0-2-4	TIPOLÓXICA	CIVIL	Conxunto de vivendas tradicionais	BERREDO	O Capelo
A_077	0-2-4	TIPOLÓXICA	CIVIL	Conxunto tradicional	SANTA BAIA DE BERRED	Covas
A_078	0-2-4	ESTRUTURAL	CIVIL	Casa Reitoral	BERREDO	Berredo
A_079	0-2-4	INTEGRAL	RELIXIOSA	Igrexa parroquial de San Miguel	BERREDO	Berredo
A_080	0-2-4	ESTRUTURAL	CIVIL	Casa do Señor	BERREDO	Berredo
A_081	0-2-4	TIPOLÓXICA	CIVIL	Casa tradicional	BERREDO	Berredo
A_082	0-2-4	TIPOLÓXICA	CIVIL	Casa tradicional con canastro	BERREDO	Berredo
A_083	0-2-4	TIPOLÓXICA	CIVIL	Casa de Postas	BERREDO	A Cortiña
A_084	0-2-4	INTEGRAL	RELIXIOSA	Capela de San Pedro	BERREDO	San Pedro
A_085	0-2-4	TIPOLÓXICA	CIVIL	Vivenda tradicional	BERREDO	San Pedro
A_086	0-2-4	TIPOLÓXICA	CIVIL	Vivenda tradicional	BERREDO	San Pedro
A_087	0-2-4	TIPOLÓXICA	CIVIL	Vivenda tradicional	BERREDO	San Pedro
A_088	0-2-4	TIPOLÓXICA	CIVIL	Vivenda tradicional	BERREDO	San Pedro
A_089	0-2-4	TIPOLÓXICA	CIVIL	Conxunto de vivendas tradicionais	BERREDO	San Pedro
A_090	0-2-4	TIPOLÓXICA	CIVIL	Conxunto de vivendas tradicionais	SAN MARTIÑO DE BERRE	As Quintas
A_091	0-2-4	TIPOLÓXICA	CIVIL	Conxunto de vivendas tradicionais	SAN MARTIÑO DE BERRE	As Quintas
A_092	0-2-4	TIPOLÓXICA	CIVIL	Conxunto de vivendas tradicionais	SAN MARTIÑO DE BERRE	Val de Boi
A_093	0-2-3	TIPOLÓXICA	CIVIL	Vivenda tradicional	SAN MARTIÑO DE BERRE	San Martiño
A_094	0-2-4	TIPOLÓXICA	RELIXIOSA	Igrexa parroquial de San Martiño	SAN MARTIÑO DE BERRE	Froias
A_095	0-2-4	TIPOLÓXICA	CIVIL	Conxunto tradicional	SAN MARTIÑO DE BERRE	Froias
A_096	0-2-4	TIPOLÓXICA	CIVIL	Vivenda tradicional	SAN MARTIÑO DE BERRE	Espiñal
A_097	0-2-4	TIPOLÓXICA	CIVIL	Vivenda tradicional	SAN MARTIÑO DE BERRE	Espiñal
A_098	0-2-5	INTEGRAL	RELIXIOSA	Capela de Santiago	SAN MARTIÑO DE BERRE	O Forriolo
A_099	0-2-5	TIPOLÓXICA	CIVIL	Vivenda tradicional	SAN MARTIÑO DE BERRE	O Forriolo
A_100	0-2-6	TIPOLÓXICA	CIVIL	Vivenda tradicional	SAN MARTIÑO DE BERRE	Rozas



PLAN XERAL DE ORDENACIÓN MUNICIPAL DE A BOLA

CATÁLOGO DE BENS CULTURAIS

LISTADO POR Nº FICHA

FICHA	NºPLANO:	NIVEL PROTECCIÓN:	TIPO	DENOMINACIÓN	PARROQUIA:	LUGAR:
A_101	0-2-6	TIPOLÓXICA	CIVIL	Vivenda tradicional	SAN MARTIÑO DE BERRE	Rozas
A_102	0-2-6	TIPOLÓXICA	CIVIL	Vivenda tradicional	SAN MARTIÑO DE BERRE	Rozas
A_103	0-2-6	TIPOLÓXICA	CIVIL	Conxunto de vivendas tradicionais	SAN MARTIÑO DE BERRE	Rozas
A_104	0-2-3	TIPOLÓXICA	CIVIL	Conxunto tradicional	VEIGA	Campo de Veiga
A_105	0-2-3	TIPOLÓXICA	CIVIL	Casa da beira da estrada	VEIGA	A Veiga
A_106	0-2-3	TIPOLÓXICA	CIVIL	Casa da beira da estrada	VEIGA	A Seara
A_107	0-2-3	TIPOLÓXICA	CIVIL	Vivenda con patín	VEIGA	Cacabelos
A_108	0-2-5	TIPOLÓXICA	CIVIL	Coxunto tradicional	VEIGA	San Fiz
A_109	0-2-5	TIPOLÓXICA	CIVIL	Coxunto tradicional	VEIGA	San Fiz
A_110	0-2-2	TIPOLÓXICA	CIVIL	Conxunto de vivendas	PARDAVEDRA	Pardavedra
A_111	0-2-5	ESTRUTURAL	CIVIL	Casa Reitoral	SORGA	Sorga
A_112	0-2-5	INTEGRAL	RELIXIOSA	Igrexa parroquial de San Mamede	SORGA	Sorga
A_113	0-2-5	ESTRUTURAL	CIVIL	Pazo de Sorga	SORGA	Sorga
A_114	0-2-5	TIPOLÓXICA	CIVIL	Vivenda tradicional	SORGA	As Mamoelas
A_115	0-2-5	TIPOLÓXICA	CIVIL	Vivenda tradicional	SORGA	As Mamoelas
A_116	0-2-5	TIPOLÓXICA	CIVIL	Vivenda tradicional con canastro	SORGA	As Mamoelas
A_117	0-2-5	TIPOLÓXICA	CIVIL	Vivenda tradicional con canastro	SORGA	A Pegariña
A_118	0-2-5	TIPOLÓXICA	CIVIL	Conxunto tradicional e canastro	SORGA	A Pegariña
A_119	0-2-5	TIPOLÓXICA	CIVIL	Casa tradicional	SORGA	Fechas
A_120	0-2-5	TIPOLÓXICA	CIVIL	Vivenda tradicional	SORGA	O Outeiro
A_121	0-2-5	TIPOLÓXICA	CIVIL	Vivenda tradicional	SORGA	O Outeiro
A_122	0-2-5	TIPOLÓXICA	CIVIL	Casal tradicional	SORGA	O Outeiro
A_123	0-2-5	TIPOLÓXICA	CIVIL	Vivenda tradicional	SORGA	O Outeiro
A_124	0-2-5	TIPOLÓXICA	CIVIL	Vivenda tradicional	SORGA	O Pazo
A_125	0-2-5	TIPOLÓXICA	CIVIL	Vivenda tradicional	SORGA	O Pazo
A_126	0-2-5	TIPOLÓXICA	CIVIL	Vivenda tradicional	SORGA	Fondo de Vila
A_127	0-2-5	TIPOLÓXICA	CIVIL	Vivenda tradicional	SORGA	Fondo de Vila
A_128	0-2-5	TIPOLÓXICA	CIVIL	Vivenda tradicional	SORGA	Fondo de Vila
A_129	0-2-5	ESTRUTURAL	CIVIL	Vivenda tradicional	SORGA	Pousa
A_130	0-2-5	TIPOLÓXICA	CIVIL	Vivenda tradicional	SORGA	Pousa
A_131	0-2-5	INTEGRAL	RELIXIOSA	Capela de San Simón	SORGA	San Simón
A_132	0-2-5	TIPOLÓXICA	CIVIL	Vivenda tradicional	SORGA	San Simón
A_133	0-2-5	TIPOLÓXICA	CIVIL	Vivenda tradicional e canastros	SORGA	San Simón
A_134	0-2-5	ESTRUTURAL	CIVIL	Casa con escudo	SORGA	O Pazo
A_135	0-2-3	TIPOLÓXICA	CIVIL	Vivenda tradicional	VEIGA	O Outeiro
A_136	0-2-3	TIPOLÓXICA	CIVIL	Vivenda tradicional	VEIGA	O Outeiro
A_137	0-2-3	ESTRUTURAL	CIVIL	Casa das Señoritas	VEIGA	Cirós
A_138	0-2-5	TIPOLÓXICA	CIVIL	Conxunto tradicional	VEIGA	Cerdal de Abaixo
A_139	0-2-5	TIPOLÓXICA	CIVIL	Conxunto tradicional	VEIGA	Cerdal de Arriba
A_140	0-2-5	INTEGRAL	RELIXIOSA	Capela	VEIGA	Tourille
A_141	0-2-5	TIPOLÓXICA	CIVIL	Vivenda tradicional	VEIGA	Rairigo
A_142	0-2-5	TIPOLÓXICA	CIVIL	Vivenda tradicional	VEIGA	Rairigo
A_143	0-2-5	TIPOLÓXICA	CIVIL	Casa do Pallón	VEIGA	O Río
A_144	0-2-2	TIPOLÓXICA	CIVIL	Vivenda tradicional	PARDAVEDRA	Barrio
A_145	0-2-2	TIPOLÓXICA	CIVIL	Conxunto de vivendas tradicionais	PARDAVEDRA	Barrio
A_146	0-2-2	TIPOLÓXICA	CIVIL	Vivenda tradicional	PARDAVEDRA	Fondo de Vila
A_147	0-2-2	TIPOLÓXICA	CIVIL	Vivenda tradicional	PARDAVEDRA	Fondo de Vila
A_148	0-2-2	TIPOLÓXICA	CIVIL	Vivenda tradicional	PARDAVEDRA	Fondo de Vila
E_001	0-2-2	INTEGRAL	CRUCEIROS	Cruceiro da Igrexa	PARDAVEDRA	Pardavedra
E_002	0-2-2	TIPOLÓXICA	FORNOS	Forno de concello	PARDAVEDRA	Pardavedra



PLAN XERAL DE ORDENACIÓN MUNICIPAL DE A BOLA

CATÁLOGO DE BENS CULTURAIS

LISTADO POR Nº FICHA

FICHA	NºPLANO:	NIVEL PROTECCIÓN:	TIPO	DENOMINACIÓN	PARROQUIA:	LUGAR:
E_003	0-2-2	TIPOLÓXICA	FONTE-LAVADOIRO	Fonte-Lavadoiro tradicionais	PARDAVEDRA	O Rañadoiro
E_004	0-2-2	TIPOLÓXICA	FONTE-LAVADOIRO	Fonte-Lavadoiro tradicionais	PARDAVEDRA	Pardavedra
E_005	0-2-2	TIPOLÓXICA	FORNOS	Forno de concello e cabaceiros	PARDAVEDRA	O Rañadoiro
E_006	0-2-2	TIPOLÓXICA	FONTES	Fonte tradicional	PARDAVEDRA	O Pazo
E_007	0-2-2	TIPOLÓXICA	AIRAS	Aira e conxunto de canastros	PARDAVEDRA	O Pazo
E_008	0-2-2	TIPOLÓXICA	FORNOS	Forno de concello	PARDAVEDRA	Casanova
E_009	0-2-2	INTEGRAL	POMBAIS	Pombal da Reitoral	PARDAVEDRA	Pardavedra
E_010	0-2-3	TIPOLÓXICA	MUIÑOS	Muíño da Ponte	SANTA BAIA DE BERRED	Casal do Río
E_011	0-2-3	TIPOLÓXICA	MUIÑOS	Muíño da Reitoral	SANTA BAIA DE BERRED	Casal do Río
E_012	0-2-3	INTEGRAL	POMBAIS	Pombal da Capela	SANTA BAIA DE BERRED	Anxá
E_013	0-2-3	INTEGRAL	CRUCEIROS	Cruceiro da Capela	SANTA BAIA DE BERRED	Anxá
E_014	0-2-3	TIPOLÓXICA	FORNOS	Forno de concello	SANTA BAIA DE BERRED	Anxá
E_015	0-2-3	TIPOLÓXICA	FONTES	Fonte tradicional	SANTA BAIA DE BERRED	Anxá
E_016	0-2-3	INTEGRAL	HORREOS	Canastro en Casal do Río	SANTA BAIA DE BERRED	Casal do Río
E_017	0-2-3	TIPOLÓXICA	FONTES	Fonte tradicional e cabaceiros	SANTA BAIA DE BERRED	Requeixo
E_018	0-2-3	TIPOLÓXICA	FONTES	Fonte tradicional	SANTA BAIA DE BERRED	Chaos
E_019	0-2-3	TIPOLÓXICA	FONTE-LAVADOIRO	Fonte-Lavadoiro tradicionais	SANTA BAIA DE BERRED	O Pazo
E_020	0-2-3	TIPOLÓXICA	MUIÑOS	Muíño da Xiada	VEIGA	Cacabelos
E_021	0-2-3	INTEGRAL	ESCUDOS	Escudo nobiliario	SANTA BAIA DE BERRED	Casal do Río
E_022	0-2-3	TIPOLÓXICA	MUIÑOS	Muíño en A Veiga	VEIGA	A Veiga
E_023	0-2-3	INTEGRAL	PETOS DE ANIMAS	Peto de Ánimas da Veiga	VEIGA	A Veiga
E_024	0-2-3	INTEGRAL	CRUCEIROS	Cruceiro do adro	VEIGA	A Veiga
E_025	0-2-3	INTEGRAL	HORREOS	Canastro tradicional	SANTA BAIA DE BERRED	Murzás
E_026	0-2-3	TIPOLÓXICA	HORREOS	Fonte e canastro tradicionais	SANTA BAIA DE BERRED	Aldea Ferreiro
E_027	0-2-3	TIPOLÓXICA	FONTES	Fonte tradicional	SANTA BAIA DE BERRED	Seixomil
E_028	0-2-3	INTEGRAL	PETOS DE ANIMAS	Peto de Ánimas	SANTA BAIA DE BERRED	A Bola
E_029	0-2-3	INTEGRAL	CRUCEIROS	Cruceiro	SANTA BAIA DE BERRED	A Bola
E_030	0-2-1	TIPOLÓXICA	FONTE-LAVADOIRO	Fonte-lavadoiro tradicionais	SOUTOMEL	Barreal
E_031	0-2-1	TIPOLÓXICA	FORNOS	Forno de concello	SOUTOMEL	Barreal
E_032	0-2-1	INTEGRAL	CRUCEIROS	Cruceiro	SOUTOMEL	Barreal
E_033	0-2-1	TIPOLÓXICA	FORNOS	Forno de concello	SOUTOMEL	Fontes
E_034	0-2-1	TIPOLÓXICA	FONTES	Fonte tradicional	SOUTOMEL	Fontes
E_035	0-2-1	INTEGRAL	CRUCEIROS	Cruceiro do Campo	SOUTOMEL	O Campo
E_036	0-2-1	TIPOLÓXICA	FORNOS	Forno de concello	SOUTOMEL	O Campo
E_037	0-2-1	TIPOLÓXICA	FONTES	Fonte tradicional	SOUTOMEL	O Campo
E_038	0-2-1	TIPOLÓXICA	FONTES	Fonte tradicional	SOUTOMEL	Soutomel
E_039	0-2-1	TIPOLÓXICA	FONTES	Fonte tradicional	SOUTOMEL	Alvarin
E_040	0-2-1	INTEGRAL	HORREOS	Canastro á beira da estrada	SOUTOMEL	Alvarin
E_041	0-2-1	TIPOLÓXICA	FONTES	Fonte tradicional	SOUTOMEL	Alvarin
E_042	0-2-1	TIPOLÓXICA	FORNOS	Forno de concello	SOUTOMEL	Alvarin
E_043	0-2-1	TIPOLÓXICA	FONTES	Fonte tradicional	PODENTES	O Prado
E_044	0-2-1	INTEGRAL	HORREOS	Canastro á beira do camiño	PODENTES	O Prado
E_045	0-2-1	TIPOLÓXICA	AIRAS	Aira con arquitecturas adxectivas	PODENTES	O Prado
E_046	0-2-1	INTEGRAL	PETOS DE ANIMAS	Peto de Ánimas	PODENTES	Podentes
E_047	0-2-3	TIPOLÓXICA	FONTES	Fonte tradicional	SANTA BAIA DE BERRED	Tixosa
E_048	0-2-3	TIPOLÓXICA	FORNOS	Forno tradicional	SANTA BAIA DE BERRED	Tixosa
E_049	0-2-3	INTEGRAL	HORREOS	Conxunto de canastros	SANTA BAIA DE BERRED	Tixosa
E_050	0-2-3	TIPOLÓXICA	FORNOS	Forno de concello	SANTA BAIA DE BERRED	Tixosa
E_051	0-2-3	INTEGRAL	HORREOS	Conxunto de canastros e mina	SANTA BAIA DE BERRED	O Castro
E_052	0-2-3	TIPOLÓXICA	FORNOS	Forno de concello	SANTA BAIA DE BERRED	O Castro



PLAN XERAL DE ORDENACIÓN MUNICIPAL DE A BOLA

CATÁLOGO DE BENS CULTURAIS

LISTADO POR Nº FICHA

FICHA	NºPLANO:	NIVEL PROTECCIÓN:	TIPO	DENOMINACIÓN	PARROQUIA:	LUGAR:
E_053	0-2-1	INTEGRAL	CRUCEIROS	Cruz	SOUTOMEL	Soutomel
E_054	0-2-2	TIPOLÓXICA	FONTES	Fonte e canastro tradicionais	PARDAVEDRA	Casanova
E_055	0-2-2	TIPOLÓXICA	FORNOS	Forno de concello	PARDAVEDRA	Vilar
E_056	0-2-2	TIPOLÓXICA	FORTE-LAVADOIRO	Fonte-Lavadoiro tradicionais	PARDAVEDRA	Vilar
E_057	0-2-2	TIPOLÓXICA	AIRAS	Aira tradicional	PARDAVEDRA	Vilar
E_058	0-2-2	TIPOLÓXICA	FORTE-LAVADOIRO	Fonte e lavadoiro tradicionais	PARDAVEDRA	Rubiás
E_059	0-2-2	TIPOLÓXICA	FORNOS	Forno de concello	PARDAVEDRA	Rubiás
E_060	0-2-2	TIPOLÓXICA	AIRAS	Aira comunal, cabaceiros e alpendres	PARDAVEDRA	Rubiás
E_061	0-2-2	TIPOLÓXICA	FORNOS	Forno privado	PODENTES	Podentiños
E_062	0-2-2	TIPOLÓXICA	FORNOS	Forno privado	PODENTES	Podentiños
E_063	0-2-2	TIPOLÓXICA	FORTE-LAVADOIRO	Fonte-lavadoiro tradicionais	PODENTES	Podentiños
E_064	0-2-4	TIPOLÓXICA	FORNOS	Forno de concello	PODENTES	Casal de Feás
E_065	0-2-4	TIPOLÓXICA	FONTES	Fonte de Miranda	PODENTES	Casal de Feás
E_066	0-2-1	TIPOLÓXICA	FORNOS	Forno de concello	PODENTES	Podentes
E_067	0-2-1	TIPOLÓXICA	FORTE-LAVADOIRO	Fonte e lavadoiro tradicionais	PODENTES	Podentes
E_068	0-2-1	INTEGRAL	HORREOS	Conxunto de canastos	PODENTES	Podentes
E_069	0-2-2	TIPOLÓXICA	FORNOS	Forno de concello e cabaceiro	PODENTES	Oxén
E_070	0-2-2	INTEGRAL	CRUCEIROS	Cruceiro	PODENTES	Oxén
E_071	0-2-2	TIPOLÓXICA	FORNOS	Forno de concello e cabaceiros	PARDAVEDRA	A Aldea
E_072	0-2-3	TIPOLÓXICA	FORNOS	Forno de concello	PODENTES	Vilaverde
E_073	0-2-3	TIPOLÓXICA	FONTES	Fonte tradicional	PODENTES	Vilaverde
E_074	0-2-3	TIPOLÓXICA	FONTES	Fonte tradicional	PODENTES	Vilaverde
E_075	0-2-3	TIPOLÓXICA	FONTES	Fonte tradicional	SAN MARTIÑO DE BERRE	Morgade
E_076	0-2-3	TIPOLÓXICA	FORNOS	Forno tradicional	SAN MARTIÑO DE BERRE	Morgade
E_077	0-2-4	INTEGRAL	HORREOS	Canastro sobre portal	SAN MARTIÑO DE BERRE	San Mamede
E_078	0-2-4	INTEGRAL	CRUCEIROS	Cruceiro	BERREDO	O Capelo
E_079	0-2-4	TIPOLÓXICA	FORNOS	Forno de concello	BERREDO	O Capelo
E_080	0-2-4	TIPOLÓXICA	FONTES	Fonte tradicional	SANTA BAIA DE BERRED	Covas
E_081	0-2-4	INTEGRAL	CRUCEIROS	Cruceiro da Aira	BERREDO	Berredo
E_082	0-2-4	INTEGRAL	FONTES	Fonte e canastro tradicionais	BERREDO	Berredo
E_083	0-2-4	INTEGRAL	CRUCEIROS	Cruceiro	BERREDO	Berredo
E_084	0-2-4	TIPOLÓXICA	FORTE-LAVADOIRO	Fonte-lavadoiro tradicionais	BERREDO	Berredo
E_085	0-2-4	TIPOLÓXICA	PUZAS	Puza do Redondo	BERREDO	Berredo
E_086	0-2-4	TIPOLÓXICA	FORNOS	Forno de concello	BERREDO	Berredo
E_087	0-2-4	INTEGRAL	HORREOS	Canastro sobre portal	BERREDO	Berredo
E_088	0-2-4	INTEGRAL	POMBAIS	Pombal	BERREDO	Berredo
E_089	0-2-4	TIPOLÓXICA	FORNOS	Forno de concello	BERREDO	San Pedro
E_090	0-2-4	TIPOLÓXICA	FORTE-LAVADOIRO	Fonte-lavadoiro tradicionais	BERREDO	San Pedro
E_091	0-2-4	INTEGRAL	HORREOS	Canastro	BERREDO	San Pedro
E_092	0-2-4	INTEGRAL	CRUCEIROS	Cruz da Portela	SAN MARTIÑO DE BERRE	As Quintas
E_093	0-2-4	TIPOLÓXICA	FORTE-LAVADOIRO	Fonte-lavadoiro tradicionais	SAN MARTIÑO DE BERRE	As Quintas
E_094	0-2-4	TIPOLÓXICA	FORNOS	Forno de concello	SAN MARTIÑO DE BERRE	As Quintas
E_095	0-2-4	INTEGRAL	PETOS DE ANIMAS	Peto de Ánimas	SAN MARTIÑO DE BERRE	As Quintas
E_096	0-2-4	TIPOLÓXICA	FORNOS	Forno tradicional	SAN MARTIÑO DE BERRE	Val de Boi
E_097	0-2-4	TIPOLÓXICA	FORTE-LAVADOIRO	Fonte-lavadoiro tradicionais	SAN MARTIÑO DE BERRE	San Martiño
E_098	0-2-3	TIPOLÓXICA	FORNOS	Forno de concello	SAN MARTIÑO DE BERRE	San Martiño
E_099	0-2-6	TIPOLÓXICA	FORNOS	Forno de concello	PODENTES	Froias
E_100	0-2-4	TIPOLÓXICA	FORTE-LAVADOIRO	Fonte-lavadoiro	SAN MARTIÑO DE BERRE	Espiñal
E_101	0-2-4	TIPOLÓXICA	FORNOS	Forno de concello e canastro	SAN MARTIÑO DE BERRE	Espiñal
E_102	0-2-5	TIPOLÓXICA	FORNOS	Forno de concello	SAN MARTIÑO DE BERRE	O Forriolo



PLAN XERAL DE ORDENACIÓN MUNICIPAL DE A BOLA

CATÁLOGO DE BENS CULTURAIS

LISTADO POR Nº FICHA

FICHA	NºPLANO:	NIVEL PROTECCIÓN:	TIPO	DENOMINACIÓN	PARROQUIA:	LUGAR:
E_103	0-2-5	TIPOLÓXICA	CONXUNTOS HISTORICOS	Conxunto tradicional	SAN MARTIÑO DE BERRE	O Forriolo
E_104	0-2-5 / 6	TIPOLÓXICA	PALLEIRAS	Conxunto de paleiros	SAN MARTIÑO DE BERRE	O Forriolo
E_105	0-2-5	TIPOLÓXICA	CONXUNTOS HISTORICOS	Conxunto tradicional	SAN MARTIÑO DE BERRE	O Forriolo
E_106	0-2-6	INTEGRAL	PETOS DE ANIMAS	Peto de Ánimas de Cruz	SAN MARTIÑO DE BERRE	O Forriolo
E_107	0-2-5	INTEGRAL	HORREOS	Canastro sobre portal	SAN MARTIÑO DE BERRE	Cabanas
E_108	0-2-5	TIPOLÓXICA	FORNOS	Forno de concello	SAN MARTIÑO DE BERRE	Cabanas
E_109	0-2-5	TIPOLÓXICA	LAVADOIROS	Lavadoiro tradicional	SAN MARTIÑO DE BERRE	Cabanas
E_110	0-2-6	TIPOLÓXICA	FORNOS	Forno de concello	SAN MARTIÑO DE BERRE	Rozas
E_111	0-2-3	TIPOLÓXICA	FONTE-LAVADOIRO	Fonte-lavadoiro	VEIGA	Veiga
E_112	0-2-3	INTEGRAL	POMBAIS	Pombal	VEIGA	Veiga
E_113	0-2-3	TIPOLÓXICA	FONTE-LAVADOIRO	Fonte-lavadoiro	VEIGA	Campo de Veiga
E_114	0-2-3	TIPOLÓXICA	FONTES	Fonte tradicional	VEIGA	Campo de Veiga
E_115	0-2-3	TIPOLÓXICA	FONTES	Fonte de Cacabelos	VEIGA	Cacabelos
E_116	0-2-3	TIPOLÓXICA	FORNOS	Forno de concello	VEIGA	Cacabelos
E_117	0-2-3	INTEGRAL	HORREOS	Cruceiro e conxunto de canastros	VEIGA	Cacabelos
E_118	0-2-5	TIPOLÓXICA	FORNOS	Forno de concello e cabaceiros	VEIGA	San Fiz
E_119	0-2-3	TIPOLÓXICA	FORNOS	Forno e canastro	VEIGA	O Outeiro
E_120	0-2-3	TIPOLÓXICA	FONTES	Fonte tradicional	SAN MARTIÑO DE BERRE	Casal de Morgade
E_121	0-2-5	INTEGRAL	CRUCEIROS	Cruceiro e pousadoiro	SORGA	Sorga
E_122	0-2-5	TIPOLÓXICA	FONTES	Fonte dos Leós	SORGA	Sorga
E_123	0-2-5	TIPOLÓXICA	FORNOS	Forno de concello	SORGA	As Mamoelas
E_124	0-2-5	TIPOLÓXICA	FONTES	Fonte tradicional	SORGA	As Mamoelas
E_125	0-2-5	TIPOLÓXICA	FORNOS	Forno de concello	SORGA	A Pegariña
E_126	0-2-5	TIPOLÓXICA	FONTES	Fonte tradicional	SORGA	A Pegariña
E_127	0-2-5	TIPOLÓXICA	FORNOS	Forno de concello	SORGA	Fechas
E_128	0-2-5	TIPOLÓXICA	FONTES	Fonte da Anita	SORGA	Fechas
E_129	0-2-5	TIPOLÓXICA	FORNOS	Forno de concello	SORGA	O Outeiro
E_130	0-2-5	TIPOLÓXICA	AIRAS	Conxunto de paleiros e aira	SORGA	O Outeiro
E_131	0-2-5	INTEGRAL	PORTADA MONUMENTAL	Portada monumental e cerca	SORGA	O Campo
E_132	0-2-5	TIPOLÓXICA	FORNOS	Forno de concello	SORGA	O Pazo
E_133	0-2-5	INTEGRAL	HORREOS	Conxunto de canastros	SORGA	O Pazo
E_134	0-2-5	TIPOLÓXICA	FONTE-LAVADOIRO	Fonte-lavadoiro tradicionais	SORGA	O Pazo
E_135	0-2-5	INTEGRAL	AIRAS	Conxunto de canastros e aira	SORGA	O Pazo
E_136	0-2-5	TIPOLÓXICA	FORNOS	Forno de concello	SORGA	Pousa
E_137	0-2-5	TIPOLÓXICA	FORNOS	Forno de concello	SORGA	Fondo de Vila
E_138	0-2-5	TIPOLÓXICA	FONTE-LAVADOIRO	Fonte-lavadoiro tradicionais	SORGA	Pousa
E_139	0-2-5	INTEGRAL	HORREOS	Canastro sobre portal	SORGA	San Simón
E_140	0-2-3	TIPOLÓXICA	LAVADOIROS	Lavadoiro tradicional	VEIGA	O Outeiro
E_141	0-2-3	TIPOLÓXICA	FONTES	Fonte tradicional	VEIGA	O Outeiro
E_142	0-2-5	TIPOLÓXICA	FORNOS	Forno de concello	VEIGA	Cerdal de Abaixo
E_143	0-2-5	TIPOLÓXICA	FONTES	Fonte tradicional	VEIGA	Cerdal de Abaixo
E_144	0-2-5	TIPOLÓXICA	FONTES	Fonte Bieita	VEIGA	A Capela
E_145	0-2-5	TIPOLÓXICA	FORNOS	Forno de concello	VEIGA	Rairigo
E_146	0-2-5	TIPOLÓXICA	LAVADOIROS	Lavadoiro e puza	VEIGA	Rairigo
E_147	0-2-5	INTEGRAL	HORREOS	Conxunto de canastros	VEIGA	Rairigo
E_148	0-2-5	TIPOLÓXICA	MUIÑOS	Muiño da Ponte de Pedra	SORGA	Ponte de Pedra
E_149	0-2-5	TIPOLÓXICA	MUIÑOS	Muiño da Francisca	SORGA	O Río
E_150	0-2-5	TIPOLÓXICA	MUIÑOS	Muiño do Pallón	VEIGA	O Río
E_151	0-2-5	TIPOLÓXICA	MUIÑOS	Muiño do Pallón 2	VEIGA	O Río
E_152	0-2-3	INTEGRAL	HORREOS	Canastro sobre camiño	VEIGA	Cirós



PLAN XERAL DE ORDENACIÓN MUNICIPAL DE A BOLA

CATÁLOGO DE BENS CULTURAIS

LISTADO POR Nº FICHA

FICHA	NºPLANO:	NIVEL PROTECCIÓN:	TIPO	DENOMINACIÓN	PARROQUIA:	LUGAR:
E_153	0-2-3	TIPOLÓXICA	FONTES	Fonte tradicional	VEIGA	Folgozo
E_154	0-2-3	TIPOLÓXICA	LAVADOIROS	Lavadoiro tradicional	VEIGA	Folgozo
E_155	0-2-3	TIPOLÓXICA	FORNOS	Forno tradicional	VEIGA	Folgozo
E_156	0-2-4	TIPOLÓXICA	MUIÑOS	Muiño de Saumede	SAN MARTIÑO DE BERRE	Saumede
E_157	0-2-4	TIPOLÓXICA	MUIÑOS	Muiño do Baño	SAN MARTIÑO DE BERRE	Saumede
E_158	0-2-4	TIPOLÓXICA	MUIÑOS	Muiño de Benito Donis 1	SAN MARTIÑO DE BERRE	Val de Boi
E_159	0-2-4	TIPOLÓXICA	MUIÑOS	Muiño de Benito Donis 2	SAN MARTIÑO DE BERRE	Val de Boi
E_160	0-2-4	TIPOLÓXICA	MUIÑOS	Muiño de Donis	SAN MARTIÑO DE BERRE	Val de Boi
E_161	0-2-4	TIPOLÓXICA	FONTES	Fonte tradicional	SAN MARTIÑO DE BERRE	Val de Boi
E_162	0-2-2	TIPOLÓXICA	FORNOS	Forno de concello	PARDAVEDRA	Barrio
E_163	0-2-2	TIPOLÓXICA	FONTE-LAVADOIRO	Fonte-lavadoiro tradicionais	PARDAVEDRA	Fondo de Vila
E_164	0-2-2	TIPOLÓXICA	FORNOS	Forno tradicional aberto	PARDAVEDRA	Fondo de Vila
E_165	0-2-2	TIPOLÓXICA	FORNOS	Forno de concello e cabaceiro	PARDAVEDRA	Fondo de Vila
E_166	0-2-2	TIPOLÓXICA	AIRAS	Aira e arquitecturas adxectivas	PARDAVEDRA	Fondo de Vila
I_001	0-2-3	INTEGRAL	PONTES	Ponte de Barbón	PARDAVEDRA	Cacabelos
I_002	0-2-3	ESTRUTURAL	PONTES	Ponte de Cacabelos	VEIGA	Cacabelos
I_003	0-2-3	ESTRUTURAL	PONTES	Ponte de Casal do Río	SANTA BAIA DE BERRED	Casal do Río
I_004	0-2-3	ESTRUTURAL	PONTES	Ponte da Veiga	VEIGA	Veiga
I_005	0-2-2	ESTRUTURAL	PONTES	Ponte de pedra	PARDAVEDRA	Ponte Rubiás
I_006	0-2-2	ESTRUTURAL	PONTES	Ponte da Regada	PODENTES	A Regada
I_007	0-2-2	ESTRUTURAL	PONTES	Ponte da Palosa	PODENTES	A Palosa
I_008	0-2-1	ESTRUTURAL	PONTES	Ponte do Regueiro	PODENTES	Podentes
I_009	0-2-4	ESTRUTURAL	CAMIÑOS HISTORICOS	Verea Vella	SAN MARTIÑO DE BERRE	As Quintas
I_010	0-2-5	INTEGRAL	PONTES	Ponte de Pedra	SORGA	Fondo de Vila
I_011	0-2-5	INTEGRAL	PONTES	Ponte	VEIGA	A Ponte
S_001	0-2-1	INTEGRAL	XARDINS-PARQUES	Penedo da Bola	SANTA BAIA DE BERRED	A Bola
S_002	0-2-5	INTEGRAL	MURAL	Mural aos fusilados de 1936	SAN MARTIÑO DE BERRE	O Forriolo
X_001	0-2-4	II-1; II-2	CASTRO	Castro de Berredo	BERREDO	Berredo
X_002	0-2-4	II-1; II-2	LUGAR CULTUAL	Capela de San Cibrao	PARDAVEDRA	San Cibrao
X_003	0-2-5 / 6	III	INDETERMINADO	Castro de O Forriolo	SAN MARTIÑO DE BERRE	O Forriolo
X_004	0-2-2	I-1; I-2	PETRÓGLIFOS	Petróglifo da Aira	PARDAVEDRA	Vilar
X_005	0-2-3	III	LUGAR CULTUAL	Xacemento do Solleiro	SAN MARTIÑO DE BERRE	San Martiño
X_006	0-2-3	II-1; II-2	LUGAR CULTUAL	Mosteiro de San Munio	VEIGA	Veiga
X_007	0-2-7	III	LUGAR CULTUAL	Virxe do O	PARDAVEDRA	As Mamoelas
X_008	0-2-5	II-1; II-2	CASTRO	Castro de Fechas	SORGA	Fechas
X_009	0-2-5	II-1; II-2	ASENTAMENTO	Xacemento da Munia	SAN MARTIÑO DE BERRE	O Forriolo
X_010	0-2-1	INTEGRAL	EPÍGRAFE	Epígrafe medieval	PODENTES	A Casanova
X_011	0-2-1	III	ACHADO SOLTO	Canzorros	PODENTES	A Casanova
X_012	0-2-3	III	CASTRO	Xacemento de Castro	SANTA BAIA DE BERRED	Castro
X_013	0-2-3	III	INDETERMINADO	Pozo das Pias / Pozo dos Mouros	SANTA BAIA DE BERRED	Castro
X_014	0-2-5	III	INDETERMINADO	A da Laxa	SORGA	As Mamoelas
X_015		II-1; II-2	MÁMOA	Mámoa de Os Chaos 3	RAIRIZ DE VEIGA	
X_016		I-1; I-2	PETRÓGLIFOS	Petróglifo de O Corvo	RAIRIZ DE VEIGA	



PLAN XERAL DE ORDENACIÓN MUNICIPAL DE A BOLA

CATÁLOGO DE BENS CULTURAIS

LISTADO POR PARROQUIA - NUCLEO E Nº FICHA

FICHA	NºPLANO:	TIPO	DENOMINACIÓN	NIVEL DE PROTECCIÓN:
BERREDO				
A CORTIÑA				
A_083	0-2-4	CIVIL	Casa de Postas	TIPOLÓXICA
BERREDO				
A_078	0-2-4	CIVIL	Casa Reitoral	ESTRUTURAL
A_079	0-2-4	RELIXIOSA	Igrexa parroquial de San Miguel	INTEGRAL
A_080	0-2-4	CIVIL	Casa do Señor	ESTRUTURAL
A_081	0-2-4	CIVIL	Casa tradicional	TIPOLÓXICA
A_082	0-2-4	CIVIL	Casa tradicional con canastro	TIPOLÓXICA
E_081	0-2-4	CRUCEIROS	Cruceiro da Aira	INTEGRAL
E_082	0-2-4	FONTES	Fonte e canastro tradicionais	INTEGRAL
E_083	0-2-4	CRUCEIROS	Cruceiro	INTEGRAL
E_084	0-2-4	FORTE-LAVADOIRO	Fonte-lavadoiro tradicionais	TIPOLÓXICA
E_085	0-2-4	PUZAS	Puza do Redondo	TIPOLÓXICA
E_086	0-2-4	FORNOS	Forno de concello	TIPOLÓXICA
E_087	0-2-4	HORREOS	Canastro sobre portal	INTEGRAL
E_088	0-2-4	POMBAIS	Pombal	INTEGRAL
X_001	0-2-4	CASTRO	Castro de Berredo	II-1; II-2
O CAPELO				
A_076	0-2-4	CIVIL	Conxunto de vivendas tradicionais	TIPOLÓXICA
E_078	0-2-4	CRUCEIROS	Cruceiro	INTEGRAL
E_079	0-2-4	FORNOS	Forno de concello	TIPOLÓXICA
SAN PEDRO				
A_084	0-2-4	RELIXIOSA	Capela de San Pedro	INTEGRAL
A_085	0-2-4	CIVIL	Vivenda tradicional	TIPOLÓXICA
A_086	0-2-4	CIVIL	Vivenda tradicional	TIPOLÓXICA
A_087	0-2-4	CIVIL	Vivenda tradicional	TIPOLÓXICA
A_088	0-2-4	CIVIL	Vivenda tradicional	TIPOLÓXICA
A_089	0-2-4	CIVIL	Conxunto de vivendas tradicionais	TIPOLÓXICA
E_089	0-2-4	FORNOS	Forno de concello	TIPOLÓXICA
E_090	0-2-4	FORTE-LAVADOIRO	Fonte-lavadoiro tradicionais	TIPOLÓXICA
E_091	0-2-4	HORREOS	Canastro	INTEGRAL
PARDAVEDRA				
A ALDEA				
E_071	0-2-2	FORNOS	Forno de concello e cabaceiros	TIPOLÓXICA
AS MAMOELAS				
X_007	0-2-7	LUGAR CULTUAL	Virxe do O	III
BARRIO				
A_144	0-2-2	CIVIL	Vivenda tradicional	TIPOLÓXICA
A_145	0-2-2	CIVIL	Conxunto de vivendas tradicionais	TIPOLÓXICA
E_162	0-2-2	FORNOS	Forno de concello	TIPOLÓXICA
CACABELOS				
I_001	0-2-3	PONTES	Ponte de Barbón	INTEGRAL
CASANOVA				
A_051	0-2-2	CIVIL	Vivenda tradicional	TIPOLÓXICA
A_052	0-2-2	CIVIL	Vivenda tradicional	TIPOLÓXICA
E_008	0-2-2	FORNOS	Forno de concello	TIPOLÓXICA
E_054	0-2-2	FONTES	Fonte e canastro tradicionais	TIPOLÓXICA
FONDO DE VILA				
A_146	0-2-2	CIVIL	Vivenda tradicional	TIPOLÓXICA
A_147	0-2-2	CIVIL	Vivenda tradicional	TIPOLÓXICA



PLAN XERAL DE ORDENACIÓN MUNICIPAL DE A BOLA

CATÁLOGO DE BENS CULTURAIS

LISTADO POR PARROQUIA - NUCLEO E Nº FICHA

FICHA	NºPLANO:	TIPO	DENOMINACIÓN	NIVEL DE PROTECCIÓN:
A_148	0-2-2	CIVIL	Vivenda tradicional	TIPOLÓXICA
E_163	0-2-2	FONTE-LAVADOIRO	Fonte-lavadoiro tradicionais	TIPOLÓXICA
E_164	0-2-2	FORNOS	Forno tradicional aberto	TIPOLÓXICA
E_165	0-2-2	FORNOS	Forno de concello e cabaceiro	TIPOLÓXICA
E_166	0-2-2	AIRAS	Aira e arquitecturas adxectivas	TIPOLÓXICA
O PAZO				
A_005	0-2-2	CIVIL	Casa Grande en O Pazo	ESTRUTURAL
E_006	0-2-2	FONTES	Fonte tradicional	TIPOLÓXICA
E_007	0-2-2	AIRAS	Aira e conxunto de canastros	TIPOLÓXICA
O RAÑADOIRO				
A_004	0-2-2	CIVIL	Conxunto de vivendas tradicionais	TIPOLÓXICA
E_003	0-2-2	FONTE-LAVADOIRO	Fonte-Lavadoiro tradicionais	TIPOLÓXICA
E_005	0-2-2	FORNOS	Forno de concello e cabaceiros	TIPOLÓXICA
PARDAVEDRA				
A_001	0-2-2	RELIXIOSA	Igrexa parroquial de Santiago	INTEGRAL
A_002	0-2-2	CIVIL	Casa Reitoral	ESTRUTURAL
A_003	0-2-2	RELIXIOSA	Capela de San Xosé	INTEGRAL
A_110	0-2-2	CIVIL	Conxunto de vivendas	TIPOLÓXICA
E_001	0-2-2	CRUCEIROS	Cruceiro da Igrexa	INTEGRAL
E_002	0-2-2	FORNOS	Forno de concello	TIPOLÓXICA
E_004	0-2-2	FONTE-LAVADOIRO	Fonte-Lavadoiro tradicionais	TIPOLÓXICA
E_009	0-2-2	POMBAIS	Pombal da Reitoral	INTEGRAL
PODENTES				
A_058	0-2-1	CIVIL	Casa do Mexicano / O Casal	ESTRUTURAL
PONTE RUBIÁS				
I_005	0-2-2	PONTES	Ponte de pedra	ESTRUTURAL
RUBIÁS				
A_053	0-2-2	CIVIL	Casa dos Tadeos	TIPOLÓXICA
A_054	0-2-2	CIVIL	Conxunto tradicional	TIPOLÓXICA
E_058	0-2-2	FONTE-LAVADOIRO	Fonte e lavadoiro tradicionais	TIPOLÓXICA
E_059	0-2-2	FORNOS	Forno de concello	TIPOLÓXICA
E_060	0-2-2	AIRAS	Aira comunal, cabaceiros e alpendres	TIPOLÓXICA
SAN CIBRAO				
X_002	0-2-4	LUGAR CULTUAL	Capela de San Cibrao	II-1; II-2
VILAR				
A_050	0-2-2	CIVIL	Vivenda tradicional	TIPOLÓXICA
E_055	0-2-2	FORNOS	Forno de concello	TIPOLÓXICA
E_056	0-2-2	FONTE-LAVADOIRO	Fonte-Lavadoiro tradicionais	TIPOLÓXICA
E_057	0-2-2	AIRAS	Aira tradicional	TIPOLÓXICA
X_004	0-2-2	PETRÓGLIFOS	Petróglifo da Aira	I-1; I-2

PODENTES

A ALDEA				
A_073	0-2-2	CIVIL	Casa tradicional	TIPOLÓXICA
A CASANOVA				
X_010	0-2-1	EPÍGRAFE	Epígrafe medieval	INTEGRAL
X_011	0-2-1	ACHADO SOLTO	Canzorros	III
A PALOSA				
I_007	0-2-2	PONTES	Ponte da Palosa	ESTRUTURAL
A REGADA				
I_006	0-2-2	PONTES	Ponte da Regada	ESTRUTURAL
CASAL DE FEÁS				
A_055	0-2-4	CIVIL	Casa dos Cregos	TIPOLÓXICA



PLAN XERAL DE ORDENACIÓN MUNICIPAL DE A BOLA

CATÁLOGO DE BENS CULTURAIS

LISTADO POR PARROQUIA - NUCLEO E Nº FICHA

FICHA	NºPLANO:	TIPO	DENOMINACIÓN	NIVEL DE PROTECCIÓN:
A_056	0-2-2	CIVIL	Casa tradicional	TIPOLÓXICA
A_057	0-2-2	CIVIL	Casa tradicional	TIPOLÓXICA
E_064	0-2-4	FORNOS	Forno de concello	TIPOLÓXICA
E_065	0-2-4	FONTES	Fonte de Miranda	TIPOLÓXICA
FROIAS				
E_099	0-2-6	FORNOS	Forno de concello	TIPOLÓXICA
FRUÍME				
A_006	0-2-1	CIVIL	Casa Grande de Fruíme de Abaixo	TIPOLÓXICA
A_007	0-2-1 / 3	CIVIL	Casa Grande de Fruíme	ESTRUTURAL
O PRADO				
A_042	0-2-1	CIVIL	Vivenda tradicional	TIPOLÓXICA
A_043	0-2-1	CIVIL	Vivenda tradicional	TIPOLÓXICA
E_043	0-2-1	FONTES	Fonte tradicional	TIPOLÓXICA
E_044	0-2-1	HORREOS	Canastro á beira do camiño	INTEGRAL
E_045	0-2-1	AIRAS	Aira con arquitecturas adxectivas	TIPOLÓXICA
OXÉN				
A_069	0-2-2	CIVIL	Vivenda tradicional	TIPOLÓXICA
A_070	0-2-2	CIVIL	Vivenda tradicional	TIPOLÓXICA
A_071	0-2-2	CIVIL	Vivenda tradicional	TIPOLÓXICA
A_072	0-2-2	CIVIL	Vivenda tradicional	ESTRUTURAL
E_069	0-2-2	FORNOS	Forno de concello e cabaceiro	TIPOLÓXICA
E_070	0-2-2	CRUCEIROS	Cruceiro	INTEGRAL
PODENTES				
A_059	0-2-1	RELIXIOSA	Igrexa parroquial de Sta María	INTEGRAL
A_060	0-2-1	CIVIL	Casa Reitoral	ESTRUTURAL
A_061	0-2-1	CIVIL	Casa tradicional	TIPOLÓXICA
A_062	0-2-1	CIVIL	Casa tradicional	TIPOLÓXICA
A_063	0-2-1	CIVIL	Casa tradicional	TIPOLÓXICA
A_064	0-2-1	CIVIL	Vivenda tradicional	TIPOLÓXICA
A_065	0-2-1	CIVIL	Vivenda tradicional	TIPOLÓXICA
A_066	0-2-1	CIVIL	Vivenda tradicional	TIPOLÓXICA
A_067	0-2-1	CIVIL	Vivenda tradicional	TIPOLÓXICA
A_068	0-2-1	CIVIL	Casa da beira da estrada	TIPOLÓXICA
E_046	0-2-1	PETOS DE ANIMAS	Peto de Ánimas	INTEGRAL
E_066	0-2-1	FORNOS	Forno de concello	TIPOLÓXICA
E_067	0-2-1	FORTE-LAVADOIRO	Fonte e lavadoiro tradicionais	TIPOLÓXICA
E_068	0-2-1	HORREOS	Conxunto de canastros	INTEGRAL
I_008	0-2-1	PONTES	Ponte do Regueiro	ESTRUTURAL
PODENTIÑOS				
E_061	0-2-2	FORNOS	Forno privado	TIPOLÓXICA
E_062	0-2-2	FORNOS	Forno privado	TIPOLÓXICA
E_063	0-2-2	FORTE-LAVADOIRO	Fonte-lavadoiro tradicionais	TIPOLÓXICA
VILAVERDE				
E_072	0-2-3	FORNOS	Forno de concello	TIPOLÓXICA
E_073	0-2-3	FONTES	Fonte tradicional	TIPOLÓXICA
E_074	0-2-3	FONTES	Fonte tradicional	TIPOLÓXICA

SAN MARTIÑO DE BERREDO

AS QUINTAS

A_090	0-2-4	CIVIL	Conxunto de vivendas tradicionais	TIPOLÓXICA
A_091	0-2-4	CIVIL	Conxunto de vivendas tradicionais	TIPOLÓXICA
E_092	0-2-4	CRUCEIROS	Cruz da Portela	INTEGRAL
E_093	0-2-4	FORTE-LAVADOIRO	Fonte-lavadoiro tradicionais	TIPOLÓXICA



PLAN XERAL DE ORDENACIÓN MUNICIPAL DE A BOLA

CATÁLOGO DE BENS CULTURAIS

LISTADO POR PARROQUIA - NUCLEO E Nº FICHA

FICHA	NºPLANO:	TIPO	DENOMINACIÓN	NIVEL DE PROTECCIÓN:
E_094	0-2-4	FORNOS	Forno de concello	TIPOLÓXICA
E_095	0-2-4	PETOS DE ANIMAS	Peto de Ánimas	INTEGRAL
L_009	0-2-4	CAMIÑOS HISTORICOS	Verea Vella	ESTRUTURAL
CABANAS				
E_107	0-2-5	HORREOS	Canastro sobre portal	INTEGRAL
E_108	0-2-5	FORNOS	Forno de concello	TIPOLÓXICA
E_109	0-2-5	LAVADOIROS	Lavadoiro tradicional	TIPOLÓXICA
CASAL DE MORGADE				
E_120	0-2-3	FONTES	Fonte tradicional	TIPOLÓXICA
ESPIÑAL				
A_096	0-2-4	CIVIL	Vivenda tradicional	TIPOLÓXICA
A_097	0-2-4	CIVIL	Vivenda tradicional	TIPOLÓXICA
E_100	0-2-4	FORTE-LAVADOIRO	Fonte-lavadoiro	TIPOLÓXICA
E_101	0-2-4	FORNOS	Forno de concello e canastro	TIPOLÓXICA
FROIAS				
A_094	0-2-4	RELIXIOSA	Igrexa parroquial de San Martiño	TIPOLÓXICA
A_095	0-2-4	CIVIL	Conxunto tradicional	TIPOLÓXICA
MORGADE				
A_074	0-2-3	CIVIL	Casa tradicional	TIPOLÓXICA
E_075	0-2-3	FONTES	Fonte tradicional	TIPOLÓXICA
E_076	0-2-3	FORNOS	Forno tradicional	TIPOLÓXICA
O FORRIOLO				
A_098	0-2-5	RELIXIOSA	Capela de Santiago	INTEGRAL
A_099	0-2-5	CIVIL	Vivenda tradicional	TIPOLÓXICA
E_102	0-2-5	FORNOS	Forno de concello	TIPOLÓXICA
E_103	0-2-5	CONXUNTOS HISTORICOS	Conxunto tradicional	TIPOLÓXICA
E_104	0-2-5 / 6	PALLEIRAS	Conxunto de palleiros	TIPOLÓXICA
E_105	0-2-5	CONXUNTOS HISTORICOS	Conxunto tradicional	TIPOLÓXICA
E_106	0-2-6	PETOS DE ANIMAS	Peto de Ánimas de Cruz	INTEGRAL
S_002	0-2-5	MURAL	Mural aos fusilados de 1936	INTEGRAL
X_003	0-2-5 / 6	INDETERMINADO	Castro de O Forriolo	III
X_009	0-2-5	ASENTAMENTO	Xacemento da Munía	II-1; II-2
ROZAS				
A_100	0-2-6	CIVIL	Vivenda tradicional	TIPOLÓXICA
A_101	0-2-6	CIVIL	Vivenda tradicional	TIPOLÓXICA
A_102	0-2-6	CIVIL	Vivenda tradicional	TIPOLÓXICA
A_103	0-2-6	CIVIL	Conxunto de vivendas tradicionais	TIPOLÓXICA
E_110	0-2-6	FORNOS	Forno de concello	TIPOLÓXICA
SAN MAMEDE				
A_075	0-2-3 / 4	CIVIL	Conxunto tradicional	TIPOLÓXICA
E_077	0-2-4	HORREOS	Canastro sobre portal	INTEGRAL
SAN MARTIÑO				
A_093	0-2-3	CIVIL	Vivenda tradicional	TIPOLÓXICA
E_097	0-2-4	FORTE-LAVADOIRO	Fonte-lavadoiro tradicionais	TIPOLÓXICA
E_098	0-2-3	FORNOS	Forno de concello	TIPOLÓXICA
X_005	0-2-3	LUGAR CULTUAL	Xacemento do Solleiro	III
SAUMEDE				
E_156	0-2-4	MUIÑOS	Muíño de Saumede	TIPOLÓXICA
E_157	0-2-4	MUIÑOS	Muíño do Baño	TIPOLÓXICA
VAL DE BOI				
A_092	0-2-4	CIVIL	Conxunto de vivendas tradicionais	TIPOLÓXICA
E_096	0-2-4	FORNOS	Forno tradicional	TIPOLÓXICA
E_158	0-2-4	MUIÑOS	Muíño de Benito Donis 1	TIPOLÓXICA



PLAN XERAL DE ORDENACIÓN MUNICIPAL DE A BOLA

CATÁLOGO DE BENS CULTURAIS

LISTADO POR PARROQUIA - NUCLEO E Nº FICHA

FICHA	NºPLANO:	TIPO	DENOMINACIÓN	NIVEL DE PROTECCIÓN:
E_159	0-2-4	MUIÑOS	Muiño de Benito Donís 2	TIPOLÓXICA
E_160	0-2-4	MUIÑOS	Muiño de Donís	TIPOLÓXICA
E_161	0-2-4	FONTES	Fonte tradicional	TIPOLÓXICA

SANTA BAIA DE BERREDO

A BOLA

A_020	0-2-3	CIVIL	Casa Grande	TIPOLÓXICA
A_021	0-2-3	CIVIL	Casa tradicional con forxa e forno	TIPOLÓXICA
A_022	0-2-3	CIVIL	Casa tradicional	TIPOLÓXICA
A_023	0-2-3	CIVIL	Casa Grande	TIPOLÓXICA
E_028	0-2-3	PETOS DE ANIMAS	Peto de Ánimas	INTEGRAL
E_029	0-2-3	CRUCEIROS	Cruceiro	INTEGRAL
S_001	0-2-1	XARDINS-PARQUES	Penedo da Bola	INTEGRAL

ALDEA FERREIRO

E_026	0-2-3	HORREOS	Fonte e canastro tradicionais	TIPOLÓXICA
-------	-------	---------	-------------------------------	------------

ANXÁ

A_012	0-2-3	RELIXIOSA	Capela de San Lourenzo	INTEGRAL
E_012	0-2-3	POMBAIS	Pombal da Capela	INTEGRAL
E_013	0-2-3	CRUCEIROS	Cruceiro da Capela	INTEGRAL
E_014	0-2-3	FORNOS	Forno de concello	TIPOLÓXICA
E_015	0-2-3	FONTES	Fonte tradicional	TIPOLÓXICA

CASAL DO RÍO

A_008	0-2-3	CIVIL	Vivenda en Casal do Río	ESTRUTURAL
A_009	0-2-3	CIVIL	Casa Reitoral de Sta Baia	ESTRUTURAL
A_010	0-2-3	RELIXIOSA	Igrexa parroquial de Sta Baia	INTEGRAL
A_011	0-2-3	CIVIL	Casa Grande das Valencias	ESTRUTURAL
A_013	0-2-3	CIVIL	Vivenda en Casal do Río	ESTRUTURAL
E_010	0-2-3	MUIÑOS	Muiño da Ponte	TIPOLÓXICA
E_011	0-2-3	MUIÑOS	Muiño da Reitoral	TIPOLÓXICA
E_016	0-2-3	HORREOS	Canastro en Casal do Río	INTEGRAL
E_021	0-2-3	ESCUDOS	Escudo nobiliario	INTEGRAL
I_003	0-2-3	PONTES	Ponte de Casal do Río	ESTRUTURAL

CASTRO

X_012	0-2-3	CASTRO	Xacemento de Castro	III
X_013	0-2-3	INDETERMINADO	Pozo das Pias / Pozo dos Mouros	III

CHAOS

E_018	0-2-3	FONTES	Fonte tradicional	TIPOLÓXICA
-------	-------	--------	-------------------	------------

COVAS

A_077	0-2-4	CIVIL	Conxunto tradicional	TIPOLÓXICA
E_080	0-2-4	FONTES	Fonte tradicional	TIPOLÓXICA

MURZÁS

A_017	0-2-3	CIVIL	Vivenda e canastro tradicionais	TIPOLÓXICA
E_025	0-2-3	HORREOS	Canastro tradicional	INTEGRAL

O CASTRO

A_047	0-2-3	CIVIL	Casa Grande	TIPOLÓXICA
A_048	0-2-3	CIVIL	Casa Grande	ESTRUTURAL
A_049	0-2-3	CIVIL	Casa Grande	ESTRUTURAL
E_051	0-2-3	HORREOS	Conxunto de canastos e mina	INTEGRAL
E_052	0-2-3	FORNOS	Forno de concello	TIPOLÓXICA

O PAZO

A_014	0-2-3	CIVIL	Casa Grande en O Pazo	TIPOLÓXICA
E_019	0-2-3	FORTE-LAVADOIRO	Fonte-Lavadoiro tradicionais	TIPOLÓXICA

REQUEIXO



PLAN XERAL DE ORDENACIÓN MUNICIPAL DE A BOLA

CATÁLOGO DE BENS CULTURAIS

LISTADO POR PARROQUIA - NUCLEO E Nº FICHA

FICHA	NºPLANO:	TIPO	DENOMINACIÓN	NIVEL DE PROTECCIÓN:
E_017	0-2-3	FONTES	Fonte tradicional e cabaceiros	TIPOLÓXICA
SEIXOMIL				
A_018	0-2-3	CIVIL	Casa tradicional	ESTRUTURAL
A_019	0-2-3	CIVIL	Casa Grande	TIPOLÓXICA
E_027	0-2-3	FONTES	Fonte tradicional	TIPOLÓXICA
TIXOSA				
A_044	0-2-3	CIVIL	Vivenda tradicional	TIPOLÓXICA
A_045	0-2-3	CIVIL	Vivenda tradicional	TIPOLÓXICA
A_046	0-2-3	CIVIL	Vivenda tradicional	TIPOLÓXICA
E_047	0-2-3	FONTES	Fonte tradicional	TIPOLÓXICA
E_048	0-2-3	FORNOS	Forno tradicional	TIPOLÓXICA
E_049	0-2-3	HORREOS	Conxunto de canastros	INTEGRAL
E_050	0-2-3	FORNOS	Forno de concello	TIPOLÓXICA
SORGA				
A PEGARIÑA				
A_117	0-2-5	CIVIL	Vivenda tradicional con canastro	TIPOLÓXICA
A_118	0-2-5	CIVIL	Conxunto tradicional e canastro	TIPOLÓXICA
E_125	0-2-5	FORNOS	Forno de concello	TIPOLÓXICA
E_126	0-2-5	FONTES	Fonte tradicional	TIPOLÓXICA
AS MAMOELAS				
A_114	0-2-5	CIVIL	Vivenda tradicional	TIPOLÓXICA
A_115	0-2-5	CIVIL	Vivenda tradicional	TIPOLÓXICA
A_116	0-2-5	CIVIL	Vivenda tradicional con canastro	TIPOLÓXICA
E_123	0-2-5	FORNOS	Forno de concello	TIPOLÓXICA
E_124	0-2-5	FONTES	Fonte tradicional	TIPOLÓXICA
X_014	0-2-5	INDETERMINADO	A da Laxa	III
FECHAS				
A_119	0-2-5	CIVIL	Casa tradicional	TIPOLÓXICA
E_127	0-2-5	FORNOS	Forno de concello	TIPOLÓXICA
E_128	0-2-5	FONTES	Fonte da Anita	TIPOLÓXICA
X_008	0-2-5	CASTRO	Castro de Fechas	II-1; II-2
FONDO DE VILA				
A_126	0-2-5	CIVIL	Vivenda tradicional	TIPOLÓXICA
A_127	0-2-5	CIVIL	Vivenda tradicional	TIPOLÓXICA
A_128	0-2-5	CIVIL	Vivenda tradicional	TIPOLÓXICA
E_137	0-2-5	FORNOS	Forno de concello	TIPOLÓXICA
I_010	0-2-5	PONTES	Ponte de Pedra	INTEGRAL
O CAMPO				
E_131	0-2-5	PORTADA MONUMENTAL	Portada monumental e cerca	INTEGRAL
O OUTEIRO				
A_120	0-2-5	CIVIL	Vivenda tradicional	TIPOLÓXICA
A_121	0-2-5	CIVIL	Vivenda tradicional	TIPOLÓXICA
A_122	0-2-5	CIVIL	Casal tradicional	TIPOLÓXICA
A_123	0-2-5	CIVIL	Vivenda tradicional	TIPOLÓXICA
E_129	0-2-5	FORNOS	Forno de concello	TIPOLÓXICA
E_130	0-2-5	AIRAS	Conxunto de paleiros e aira	TIPOLÓXICA
O PAZO				
A_124	0-2-5	CIVIL	Vivenda tradicional	TIPOLÓXICA
A_125	0-2-5	CIVIL	Vivenda tradicional	TIPOLÓXICA
A_134	0-2-5	CIVIL	Casa con escudo	ESTRUTURAL
E_132	0-2-5	FORNOS	Forno de concello	TIPOLÓXICA
E_133	0-2-5	HORREOS	Conxunto de canastros	INTEGRAL



PLAN XERAL DE ORDENACIÓN MUNICIPAL DE A BOLA

CATÁLOGO DE BENS CULTURAIS

LISTADO POR PARROQUIA - NUCLEO E Nº FICHA

FICHA	NºPLANO:	TIPO	DENOMINACIÓN	NIVEL DE PROTECCIÓN:
E_134	0-2-5	FONTE-LAVADOIRO	Fonte-lavadoiro tradicionais	TIPOLÓXICA
E_135	0-2-5	AIRAS	Conxunto de canastos e aira	INTEGRAL
O RÍO				
E_149	0-2-5	MUIÑOS	Muiño da Francisca	TIPOLÓXICA
PONTE DE PEDRA				
E_148	0-2-5	MUIÑOS	Muiño da Ponte de Pedra	TIPOLÓXICA
POUSA				
A_129	0-2-5	CIVIL	Vivenda tradicional	ESTRUTURAL
A_130	0-2-5	CIVIL	Vivenda tradicional	TIPOLÓXICA
E_136	0-2-5	FORNOS	Forno de concello	TIPOLÓXICA
E_138	0-2-5	FONTE-LAVADOIRO	Fonte-lavadoiro tradicionais	TIPOLÓXICA
SAN SIMÓN				
A_131	0-2-5	RELIXIOSA	Capela de San Simón	INTEGRAL
A_132	0-2-5	CIVIL	Vivenda tradicional	TIPOLÓXICA
A_133	0-2-5	CIVIL	Vivenda tradicional e canastos	TIPOLÓXICA
E_139	0-2-5	HORREOS	Canastro sobre portal	INTEGRAL
SORGA				
A_111	0-2-5	CIVIL	Casa Reitoral	ESTRUTURAL
A_112	0-2-5	RELIXIOSA	Igrexa parroquial de San Mamede	INTEGRAL
A_113	0-2-5	CIVIL	Pazo de Sorgia	ESTRUTURAL
E_121	0-2-5	CRUCEIROS	Cruceiro e pousadoiro	INTEGRAL
E_122	0-2-5	FONTES	Fonte dos Leós	TIPOLÓXICA

SOUTOMEL

ALVARÍN

A_036	0-2-1	RELIXIOSA	Capela do Carme	INTEGRAL
A_037	0-2-1	CIVIL	Conxunto de vivendas tradicionais	TIPOLÓXICA
A_038	0-2-1	CIVIL	Vivenda tradicional	TIPOLÓXICA
A_039	0-2-1	CIVIL	Vivenda tradicional	TIPOLÓXICA
A_040	0-2-1	CIVIL	Vivenda con epigrafe	TIPOLÓXICA
A_041	0-2-1	CIVIL	Vivenda tradicional	TIPOLÓXICA
E_039	0-2-1	FONTES	Fonte tradicional	TIPOLÓXICA
E_040	0-2-1	HORREOS	Canastro á beira da estrada	INTEGRAL
E_041	0-2-1	FONTES	Fonte tradicional	TIPOLÓXICA
E_042	0-2-1	FORNOS	Forno de concello	TIPOLÓXICA

BARREAL

A_024	0-2-1	CIVIL	Vivenda tradicional	TIPOLÓXICA
A_025	0-2-1	CIVIL	Vivenda tradicional	ESTRUTURAL
A_026	0-2-1	CIVIL	Vivenda tradicional	TIPOLÓXICA
A_027	0-2-1	CIVIL	Vivenda tradicional	TIPOLÓXICA
E_030	0-2-1	FONTE-LAVADOIRO	Fonte-lavadoiro tradicionais	TIPOLÓXICA
E_031	0-2-1	FORNOS	Forno de concello	TIPOLÓXICA
E_032	0-2-1	CRUCEIROS	Cruceiro	INTEGRAL

FONTES

A_028	0-2-1	CIVIL	Vivenda tradicional	TIPOLÓXICA
A_029	0-2-1	CIVIL	Vivenda tradicional	TIPOLÓXICA
E_033	0-2-1	FORNOS	Forno de concello	TIPOLÓXICA
E_034	0-2-1	FONTES	Fonte tradicional	TIPOLÓXICA

O CAMPO

A_030	0-2-1	CIVIL	Vivenda tradicional	TIPOLÓXICA
A_031	0-2-1	CIVIL	Vivenda tradicional	TIPOLÓXICA
E_035	0-2-1	CRUCEIROS	Cruceiro do Campo	INTEGRAL
E_036	0-2-1	FORNOS	Forno de concello	TIPOLÓXICA



PLAN XERAL DE ORDENACIÓN MUNICIPAL DE A BOLA

CATÁLOGO DE BENS CULTURAIS

LISTADO POR PARROQUIA - NUCLEO E Nº FICHA

FICHA	NºPLANO:	TIPO	DENOMINACIÓN	NIVEL DE PROTECCIÓN:
E_037	0-2-1	FONTES	Fonte tradicional	TIPOLÓXICA
SOUTOMEL				
A_032	0-2-1	RELIXIOSA	Igrexa parroquial de Sta Locaia	INTEGRAL
A_033	0-2-1	CIVIL	Casa Reitoral	ESTRUTURAL
A_034	0-2-1	CIVIL	Casa da beira da estrada	TIPOLÓXICA
A_035	0-2-1	CIVIL	Vivenda tradicional	TIPOLÓXICA
E_038	0-2-1	FONTES	Fonte tradicional	TIPOLÓXICA
E_053	0-2-1	CRUCEIROS	Cruz	INTEGRAL
VEIGA				
A CAPELA				
E_144	0-2-5	FONTES	Fonte Bieita	TIPOLÓXICA
A PONTE				
I_011	0-2-5	PONTES	Ponte	INTEGRAL
A SEARA				
A_106	0-2-3	CIVIL	Casa da beira da estrada	TIPOLÓXICA
A VEIGA				
A_015	0-2-3	CIVIL	Casa Reitoral da Veiga	ESTRUTURAL
A_016	0-2-3	RELIXIOSA	Igrexa parroquial de San Munio	INTEGRAL
A_105	0-2-3	CIVIL	Casa da beira da estrada	TIPOLÓXICA
E_022	0-2-3	MUIÑOS	Muíño en A Veiga	TIPOLÓXICA
E_023	0-2-3	PETOS DE ANIMAS	Peto de Ánimas da Veiga	INTEGRAL
E_024	0-2-3	CRUCEIROS	Cruceiro do adro	INTEGRAL
CACABELOS				
A_107	0-2-3	CIVIL	Vivenda con patín	TIPOLÓXICA
E_020	0-2-3	MUIÑOS	Muíño da Xiada	TIPOLÓXICA
E_115	0-2-3	FONTES	Fonte de Cacabelos	TIPOLÓXICA
E_116	0-2-3	FORNOS	Forno de concello	TIPOLÓXICA
E_117	0-2-3	HORREOS	Cruceiro e conxunto de canastros	INTEGRAL
I_002	0-2-3	PONTES	Ponte de Cacabelos	ESTRUTURAL
CAMPO DE VEIGA				
A_104	0-2-3	CIVIL	Conxunto tradicional	TIPOLÓXICA
E_113	0-2-3	FORTE-LAVADOIRO	Fonte-lavadoiro	TIPOLÓXICA
E_114	0-2-3	FONTES	Fonte tradicional	TIPOLÓXICA
CERDAL DE ABAIXO				
A_138	0-2-5	CIVIL	Conxunto tradicional	TIPOLÓXICA
E_142	0-2-5	FORNOS	Forno de concello	TIPOLÓXICA
E_143	0-2-5	FONTES	Fonte tradicional	TIPOLÓXICA
CERDAL DE ARRIBA				
A_139	0-2-5	CIVIL	Conxunto tradicional	TIPOLÓXICA
CIRÓS				
A_137	0-2-3	CIVIL	Casa das Señoritas	ESTRUTURAL
E_152	0-2-3	HORREOS	Canastro sobre camiño	INTEGRAL
FOLGOSO				
E_153	0-2-3	FONTES	Fonte tradicional	TIPOLÓXICA
E_154	0-2-3	LAVADOIROS	Lavadoiro tradicional	TIPOLÓXICA
E_155	0-2-3	FORNOS	Forno tradicional	TIPOLÓXICA
O OUTEIRO				
A_135	0-2-3	CIVIL	Vivenda tradicional	TIPOLÓXICA
A_136	0-2-3	CIVIL	Vivenda tradicional	TIPOLÓXICA
E_119	0-2-3	FORNOS	Forno e canastro	TIPOLÓXICA
E_140	0-2-3	LAVADOIROS	Lavadoiro tradicional	TIPOLÓXICA
E_141	0-2-3	FONTES	Fonte tradicional	TIPOLÓXICA



PLAN XERAL DE ORDENACIÓN MUNICIPAL DE A BOLA

CATÁLOGO DE BENS CULTURAIS

LISTADO POR PARROQUIA - NUCLEO E Nº FICHA

FICHA	NºPLANO:	TIPO	DENOMINACIÓN	NIVEL DE PROTECCIÓN:
O RÍO				
A_143	0-2-5	CIVIL	Casa do Pallón	TIPOLÓXICA
E_150	0-2-5	MUIÑOS	Muiño do Pallón	TIPOLÓXICA
E_151	0-2-5	MUIÑOS	Muiño do Pallón 2	TIPOLÓXICA
RAIRIGO				
A_141	0-2-5	CIVIL	Vivenda tradicional	TIPOLÓXICA
A_142	0-2-5	CIVIL	Vivenda tradicional	TIPOLÓXICA
E_145	0-2-5	FORNOS	Forno de concello	TIPOLÓXICA
E_146	0-2-5	LAVADOIROS	Lavadoiro e puza	TIPOLÓXICA
E_147	0-2-5	HORREOS	Conxunto de canastros	INTEGRAL
SAN FIZ				
A_108	0-2-5	CIVIL	Coxunto tradicional	TIPOLÓXICA
A_109	0-2-5	CIVIL	Coxunto tradicional	TIPOLÓXICA
E_118	0-2-5	FORNOS	Forno de concello e cabaceiros	TIPOLÓXICA
TOURILLE				
A_140	0-2-5	RELIXIOSA	Capela	INTEGRAL
VEIGA				
E_111	0-2-3	FONTE-LAVADOIRO	Fonte-lavadoiro	TIPOLÓXICA
E_112	0-2-3	POMBAIS	Pombal	INTEGRAL
I_004	0-2-3	PONTES	Ponte da Veiga	ESTRUTURAL
X_006	0-2-3	LUGAR CULTUAL	Mosteiro de San Munio	II-1; II-2

RAIRIZ DE VEIGA

X_015	MÁMOA	Mámoa de Os Chaos 3	II-1; II-2
X_016	PETRÓGLIFOS	Petróglifo de O Corvo	I-1; I-2



PLAN XERAL DE ORDENACIÓN MUNICIPAL DE A BOLA

CATÁLOGO DE BENS CULTURAIS

LISTADO POR NIVEL DE PROTECCIÓN E Nº FICHA

FICHA	NºPLANO:	TIPO	DENOMINACIÓN	PARROQUIA:	LUGAR:
ESTRUTURAL					
A_002	0-2-2	CIVIL	Casa Reitoral	PARDAVEDRA	Pardavedra
A_005	0-2-2	CIVIL	Casa Grande en O Pazo	PARDAVEDRA	O Pazo
A_007	0-2-1 / 3	CIVIL	Casa Grande de Fruíme	PODENTES	Fruíme
A_008	0-2-3	CIVIL	Vivenda en Casal do Río	SANTA BAIA DE BERRED	Casal do Río
A_009	0-2-3	CIVIL	Casa Reitoral de Sta Baia	SANTA BAIA DE BERRED	Casal do Río
A_011	0-2-3	CIVIL	Casa Grande das Valencias	SANTA BAIA DE BERRED	Casal do Río
A_013	0-2-3	CIVIL	Vivenda en Casal do Río	SANTA BAIA DE BERRED	Casal do Río
A_015	0-2-3	CIVIL	Casa Reitoral da Veiga	VEIGA	A Veiga
A_018	0-2-3	CIVIL	Casa tradicional	SANTA BAIA DE BERRED	Seixomil
A_025	0-2-1	CIVIL	Vivenda tradicional	SOUTOMEL	Barreal
A_033	0-2-1	CIVIL	Casa Reitoral	SOUTOMEL	Soutomel
A_048	0-2-3	CIVIL	Casa Grande	SANTA BAIA DE BERRED	O Castro
A_049	0-2-3	CIVIL	Casa Grande	SANTA BAIA DE BERRED	O Castro
A_058	0-2-1	CIVIL	Casa do Mexicano / O Casal	PARDAVEDRA	Podentes
A_060	0-2-1	CIVIL	Casa Reitoral	PODENTES	Podentes
A_072	0-2-2	CIVIL	Vivenda tradicional	PODENTES	Oxén
A_078	0-2-4	CIVIL	Casa Reitoral	BERREDO	Berredo
A_080	0-2-4	CIVIL	Casa do Señor	BERREDO	Berredo
A_111	0-2-5	CIVIL	Casa Reitoral	SORGA	Sorga
A_113	0-2-5	CIVIL	Pazo de Sorga	SORGA	Sorga
A_129	0-2-5	CIVIL	Vivenda tradicional	SORGA	Pousa
A_134	0-2-5	CIVIL	Casa con escudo	SORGA	O Pazo
A_137	0-2-3	CIVIL	Casa das Señoritas	VEIGA	Cirós
I_002	0-2-3	PONTES	Ponte de Cacabelos	VEIGA	Cacabelos
I_003	0-2-3	PONTES	Ponte de Casal do Río	SANTA BAIA DE BERRED	Casal do Río
I_004	0-2-3	PONTES	Ponte da Veiga	VEIGA	Veiga
I_005	0-2-2	PONTES	Ponte de pedra	PARDAVEDRA	Ponte Rubiás
I_006	0-2-2	PONTES	Ponte da Regada	PODENTES	A Regada
I_007	0-2-2	PONTES	Ponte da Palosa	PODENTES	A Palosa
I_008	0-2-1	PONTES	Ponte do Regueiro	PODENTES	Podentes
I_009	0-2-4	CAMIÑOS HISTORICOS	Verea Vella	SAN MARTIÑO DE BERRE	As Quintas
INTEGRAL					
A_001	0-2-2	RELIXIOSA	Igrexa parroquial de Santiago	PARDAVEDRA	Pardavedra
A_003	0-2-2	RELIXIOSA	Capela de San Xosé	PARDAVEDRA	Pardavedra
A_010	0-2-3	RELIXIOSA	Igrexa parroquial de Sta Baia	SANTA BAIA DE BERRED	Casal do Río
A_012	0-2-3	RELIXIOSA	Capela de San Lourenzo	SANTA BAIA DE BERRED	Anxá
A_016	0-2-3	RELIXIOSA	Igrexa parroquial de San Munio	VEIGA	A Veiga
A_032	0-2-1	RELIXIOSA	Igrexa parroquial de Sta Locaia	SOUTOMEL	Soutomel
A_036	0-2-1	RELIXIOSA	Capela do Carne	SOUTOMEL	Alvarín
A_059	0-2-1	RELIXIOSA	Igrexa parroquial de Sta María	PODENTES	Podentes
A_079	0-2-4	RELIXIOSA	Igrexa parroquial de San Miguel	BERREDO	Berredo
A_084	0-2-4	RELIXIOSA	Capela de San Pedro	BERREDO	San Pedro
A_098	0-2-5	RELIXIOSA	Capela de Santiago	SAN MARTIÑO DE BERRE	O Forriolo
A_112	0-2-5	RELIXIOSA	Igrexa parroquial de San Mamede	SORGA	Sorga
A_131	0-2-5	RELIXIOSA	Capela de San Simón	SORGA	San Simón
A_140	0-2-5	RELIXIOSA	Capela	VEIGA	Tourille
E_001	0-2-2	CRUCEIROS	Cruceiro da Igrexa	PARDAVEDRA	Pardavedra
E_009	0-2-2	POMBAIS	Pombal da Reitoral	PARDAVEDRA	Pardavedra



PLAN XERAL DE ORDENACIÓN MUNICIPAL DE A BOLA

CATÁLOGO DE BENS CULTURAIS

LISTADO POR NIVEL DE PROTECCIÓN E Nº FICHA

FICHA	NºPLANO:	TIPO	DENOMINACIÓN	PARROQUIA:	LUGAR:
E_012	0-2-3	POMBAIS	Pombal da Capela	SANTA BAIA DE BERRED	Anxá
E_013	0-2-3	CRUCEIROS	Cruceiro da Capela	SANTA BAIA DE BERRED	Anxá
E_016	0-2-3	HORREOS	Canastro en Casal do Río	SANTA BAIA DE BERRED	Casal do Río
E_021	0-2-3	ESCUDOS	Escudo nobiliario	SANTA BAIA DE BERRED	Casal do Río
E_023	0-2-3	PETOS DE ANIMAS	Peto de Ánimas da Veiga	VEIGA	A Veiga
E_024	0-2-3	CRUCEIROS	Cruceiro do adro	VEIGA	A Veiga
E_025	0-2-3	HORREOS	Canastro tradicional	SANTA BAIA DE BERRED	Murzás
E_028	0-2-3	PETOS DE ANIMAS	Peto de Ánimas	SANTA BAIA DE BERRED	A Bola
E_029	0-2-3	CRUCEIROS	Cruceiro	SANTA BAIA DE BERRED	A Bola
E_032	0-2-1	CRUCEIROS	Cruceiro	SOUTOMEL	Barreal
E_035	0-2-1	CRUCEIROS	Cruceiro do Campo	SOUTOMEL	O Campo
E_040	0-2-1	HORREOS	Canastro á beira da estrada	SOUTOMEL	Alvarín
E_044	0-2-1	HORREOS	Canastro á beira do camiño	PODENTES	O Prado
E_046	0-2-1	PETOS DE ANIMAS	Peto de Ánimas	PODENTES	Podentes
E_049	0-2-3	HORREOS	Conxunto de canastos	SANTA BAIA DE BERRED	Tixosa
E_051	0-2-3	HORREOS	Conxunto de canastos e mina	SANTA BAIA DE BERRED	O Castro
E_053	0-2-1	CRUCEIROS	Cruz	SOUTOMEL	Soutomel
E_068	0-2-1	HORREOS	Conxunto de canastos	PODENTES	Podentes
E_070	0-2-2	CRUCEIROS	Cruceiro	PODENTES	Oxén
E_077	0-2-4	HORREOS	Canastro sobre portal	SAN MARTIÑO DE BERRE	San Mamede
E_078	0-2-4	CRUCEIROS	Cruceiro	BERREDO	O Capelo
E_081	0-2-4	CRUCEIROS	Cruceiro da Aira	BERREDO	Berredo
E_082	0-2-4	FONTES	Fonte e canastro tradicionais	BERREDO	Berredo
E_083	0-2-4	CRUCEIROS	Cruceiro	BERREDO	Berredo
E_087	0-2-4	HORREOS	Canastro sobre portal	BERREDO	Berredo
E_088	0-2-4	POMBAIS	Pombal	BERREDO	Berredo
E_091	0-2-4	HORREOS	Canastro	BERREDO	San Pedro
E_092	0-2-4	CRUCEIROS	Cruz da Portela	SAN MARTIÑO DE BERRE	As Quintas
E_095	0-2-4	PETOS DE ANIMAS	Peto de Ánimas	SAN MARTIÑO DE BERRE	As Quintas
E_106	0-2-6	PETOS DE ANIMAS	Peto de Ánimas de Cruz	SAN MARTIÑO DE BERRE	O Forriolo
E_107	0-2-5	HORREOS	Canastro sobre portal	SAN MARTIÑO DE BERRE	Cabanas
E_112	0-2-3	POMBAIS	Pombal	VEIGA	Veiga
E_117	0-2-3	HORREOS	Cruceiro e conxunto de canastos	VEIGA	Cacabelos
E_121	0-2-5	CRUCEIROS	Cruceiro e pousadoiro	SORGA	Sorga
E_131	0-2-5	PORTADA MONUMENTAL	Portada monumental e cerca	SORGA	O Campo
E_133	0-2-5	HORREOS	Conxunto de canastos	SORGA	O Pazo
E_135	0-2-5	AIRAS	Conxunto de canastos e aira	SORGA	O Pazo
E_139	0-2-5	HORREOS	Canastro sobre portal	SORGA	San Simón
E_147	0-2-5	HORREOS	Conxunto de canastos	VEIGA	Rairigo
E_152	0-2-3	HORREOS	Canastro sobre camiño	VEIGA	Cirós
L_001	0-2-3	PONTES	Ponte de Barbón	PARDAVEDRA	Cacabelos
L_010	0-2-5	PONTES	Ponte de Pedra	SORGA	Fondo de Vila
L_011	0-2-5	PONTES	Ponte	VEIGA	A Ponte
S_001	0-2-1	XARDINS-PARQUES	Penedo da Bola	SANTA BAIA DE BERRED	A Bola
S_002	0-2-5	MURAL	Mural aos fusilados de 1936	SAN MARTIÑO DE BERRE	O Forriolo
X_010	0-2-1	EPÍGRAFE	Epígrafe medieva	PODENTES	A Casanova
TIPOLÓXICA					
A_004	0-2-2	CIVIL	Conxunto de vivendas tradicionais	PARDAVEDRA	O Rañadoiro
A_006	0-2-1	CIVIL	Casa Grande de Fruíme de Abaixo	PODENTES	Fruíme
A_014	0-2-3	CIVIL	Casa Grande en O Pazo	SANTA BAIA DE BERRED	O Pazo



PLAN XERAL DE ORDENACIÓN MUNICIPAL DE A BOLA

CATÁLOGO DE BENS CULTURAIS

LISTADO POR NIVEL DE PROTECCIÓN E Nº FICHA

FICHA	NºPLANO:	TIPO	DENOMINACIÓN	PARROQUIA:	LUGAR:
A_017	0-2-3	CIVIL	Vivenda e canastro tradicionais	SANTA BAIA DE BERRED	Murzás
A_019	0-2-3	CIVIL	Casa Grande	SANTA BAIA DE BERRED	Seixomil
A_020	0-2-3	CIVIL	Casa Grande	SANTA BAIA DE BERRED	A Bola
A_021	0-2-3	CIVIL	Casa tradicional con forxa e forno	SANTA BAIA DE BERRED	A Bola
A_022	0-2-3	CIVIL	Casa tradicional	SANTA BAIA DE BERRED	A Bola
A_023	0-2-3	CIVIL	Casa Grande	SANTA BAIA DE BERRED	A Bola
A_024	0-2-1	CIVIL	Vivenda tradicional	SOUTOMEL	Barreal
A_026	0-2-1	CIVIL	Vivenda tradicional	SOUTOMEL	Barreal
A_027	0-2-1	CIVIL	Vivenda tradicional	SOUTOMEL	Barreal
A_028	0-2-1	CIVIL	Vivenda tradicional	SOUTOMEL	Fontes
A_029	0-2-1	CIVIL	Vivenda tradicional	SOUTOMEL	Fontes
A_030	0-2-1	CIVIL	Vivenda tradicional	SOUTOMEL	O Campo
A_031	0-2-1	CIVIL	Vivenda tradicional	SOUTOMEL	O Campo
A_034	0-2-1	CIVIL	Casa da beira da estrada	SOUTOMEL	Soutomel
A_035	0-2-1	CIVIL	Vivenda tradicional	SOUTOMEL	Soutomel
A_037	0-2-1	CIVIL	Conxunto de vivendas tradicionais	SOUTOMEL	Alvarín
A_038	0-2-1	CIVIL	Vivenda tradicional	SOUTOMEL	Alvarín
A_039	0-2-1	CIVIL	Vivenda tradicional	SOUTOMEL	Alvarín
A_040	0-2-1	CIVIL	Vivenda con epígrafe	SOUTOMEL	Alvarín
A_041	0-2-1	CIVIL	Vivenda tradicional	SOUTOMEL	Alvarín
A_042	0-2-1	CIVIL	Vivenda tradicional	PODENTES	O Prado
A_043	0-2-1	CIVIL	Vivenda tradicional	PODENTES	O Prado
A_044	0-2-3	CIVIL	Vivenda tradicional	SANTA BAIA DE BERRED	Tixosa
A_045	0-2-3	CIVIL	Vivenda tradicional	SANTA BAIA DE BERRED	Tixosa
A_046	0-2-3	CIVIL	Vivenda tradicional	SANTA BAIA DE BERRED	Tixosa
A_047	0-2-3	CIVIL	Casa Grande	SANTA BAIA DE BERRED	O Castro
A_050	0-2-2	CIVIL	Vivenda tradicional	PARDAVEDRA	Vilar
A_051	0-2-2	CIVIL	Vivenda tradicional	PARDAVEDRA	Casanova
A_052	0-2-2	CIVIL	Vivenda tradicional	PARDAVEDRA	Casanova
A_053	0-2-2	CIVIL	Casa dos Tadeos	PARDAVEDRA	Rubiás
A_054	0-2-2	CIVIL	Conxunto tradicional	PARDAVEDRA	Rubiás
A_055	0-2-4	CIVIL	Casa dos Cregos	PODENTES	Casal de Feás
A_056	0-2-2	CIVIL	Casa tradicional	PODENTES	Casal de Feás
A_057	0-2-2	CIVIL	Casa tradicional	PODENTES	Casal de Feás
A_061	0-2-1	CIVIL	Casa tradicional	PODENTES	Podentes
A_062	0-2-1	CIVIL	Casa tradicional	PODENTES	Podentes
A_063	0-2-1	CIVIL	Casa tradicional	PODENTES	Podentes
A_064	0-2-1	CIVIL	Vivenda tradicional	PODENTES	Podentes
A_065	0-2-1	CIVIL	Vivenda tradicional	PODENTES	Podentes
A_066	0-2-1	CIVIL	Vivenda tradicional	PODENTES	Podentes
A_067	0-2-1	CIVIL	Vivenda tradicional	PODENTES	Podentes
A_068	0-2-1	CIVIL	Casa da beira da estrada	PODENTES	Podentes
A_069	0-2-2	CIVIL	Vivenda tradicional	PODENTES	Oxén
A_070	0-2-2	CIVIL	Vivenda tradicional	PODENTES	Oxén
A_071	0-2-2	CIVIL	Vivenda tradicional	PODENTES	Oxén
A_073	0-2-2	CIVIL	Casa tradicional	PODENTES	A Aldea
A_074	0-2-3	CIVIL	Casa tradicional	SAN MARTÍÑO DE BERRE	Morgade
A_075	0-2-3 / 4	CIVIL	Conxunto tradicional	SAN MARTÍÑO DE BERRE	San Mamede
A_076	0-2-4	CIVIL	Conxunto de vivendas tradicionais	BERREDO	O Capelo
A_077	0-2-4	CIVIL	Conxunto tradicional	SANTA BAIA DE BERRED	Covas



PLAN XERAL DE ORDENACIÓN MUNICIPAL DE A BOLA

CATÁLOGO DE BENS CULTURAIS

LISTADO POR NIVEL DE PROTECCIÓN E Nº FICHA

FICHA	NºPLANO:	TIPO	DENOMINACIÓN	PARROQUIA:	LUGAR:
A_081	0-2-4	CIVIL	Casa tradicional	BERREDO	Berredo
A_082	0-2-4	CIVIL	Casa tradicional con canastro	BERREDO	Berredo
A_083	0-2-4	CIVIL	Casa de Postas	BERREDO	A Cortiña
A_085	0-2-4	CIVIL	Vivenda tradicional	BERREDO	San Pedro
A_086	0-2-4	CIVIL	Vivenda tradicional	BERREDO	San Pedro
A_087	0-2-4	CIVIL	Vivenda tradicional	BERREDO	San Pedro
A_088	0-2-4	CIVIL	Vivenda tradicional	BERREDO	San Pedro
A_089	0-2-4	CIVIL	Conxunto de vivendas tradicionais	BERREDO	San Pedro
A_090	0-2-4	CIVIL	Conxunto de vivendas tradicionais	SAN MARTIÑO DE BERRE	As Quintas
A_091	0-2-4	CIVIL	Conxunto de vivendas tradicionais	SAN MARTIÑO DE BERRE	As Quintas
A_092	0-2-4	CIVIL	Conxunto de vivendas tradicionais	SAN MARTIÑO DE BERRE	Val de Boi
A_093	0-2-3	CIVIL	Vivenda tradicional	SAN MARTIÑO DE BERRE	San Martiño
A_094	0-2-4	RELIXIOSA	Igrexa parroquial de San Martiño	SAN MARTIÑO DE BERRE	Froias
A_095	0-2-4	CIVIL	Conxunto tradicional	SAN MARTIÑO DE BERRE	Froias
A_096	0-2-4	CIVIL	Vivenda tradicional	SAN MARTIÑO DE BERRE	Espiñal
A_097	0-2-4	CIVIL	Vivenda tradicional	SAN MARTIÑO DE BERRE	Espiñal
A_099	0-2-5	CIVIL	Vivenda tradicional	SAN MARTIÑO DE BERRE	O Forriolo
A_100	0-2-6	CIVIL	Vivenda tradicional	SAN MARTIÑO DE BERRE	Rozas
A_101	0-2-6	CIVIL	Vivenda tradicional	SAN MARTIÑO DE BERRE	Rozas
A_102	0-2-6	CIVIL	Vivenda tradicional	SAN MARTIÑO DE BERRE	Rozas
A_103	0-2-6	CIVIL	Conxunto de vivendas tradicionais	SAN MARTIÑO DE BERRE	Rozas
A_104	0-2-3	CIVIL	Conxunto tradicional	VEIGA	Campo de Veiga
A_105	0-2-3	CIVIL	Casa da beira da estrada	VEIGA	A Veiga
A_106	0-2-3	CIVIL	Casa da beira da estrada	VEIGA	A Seara
A_107	0-2-3	CIVIL	Vivenda con patín	VEIGA	Cacabelos
A_108	0-2-5	CIVIL	Coxunto tradicional	VEIGA	San Fiz
A_109	0-2-5	CIVIL	Coxunto tradicional	VEIGA	San Fiz
A_110	0-2-2	CIVIL	Conxunto de vivendas	PARDAVEDRA	Pardavedra
A_114	0-2-5	CIVIL	Vivenda tradicional	SORGA	As Mamoelas
A_115	0-2-5	CIVIL	Vivenda tradicional	SORGA	As Mamoelas
A_116	0-2-5	CIVIL	Vivenda tradicional con canastro	SORGA	As Mamoelas
A_117	0-2-5	CIVIL	Vivenda tradicional con canastro	SORGA	A Pegariña
A_118	0-2-5	CIVIL	Conxunto tradicional e canastro	SORGA	A Pegariña
A_119	0-2-5	CIVIL	Casa tradicional	SORGA	Fechas
A_120	0-2-5	CIVIL	Vivenda tradicional	SORGA	O Outeiro
A_121	0-2-5	CIVIL	Vivenda tradicional	SORGA	O Outeiro
A_122	0-2-5	CIVIL	Casal tradicional	SORGA	O Outeiro
A_123	0-2-5	CIVIL	Vivenda tradicional	SORGA	O Outeiro
A_124	0-2-5	CIVIL	Vivenda tradicional	SORGA	O Pazo
A_125	0-2-5	CIVIL	Vivenda tradicional	SORGA	O Pazo
A_126	0-2-5	CIVIL	Vivenda tradicional	SORGA	Fondo de Vila
A_127	0-2-5	CIVIL	Vivenda tradicional	SORGA	Fondo de Vila
A_128	0-2-5	CIVIL	Vivenda tradicional	SORGA	Fondo de Vila
A_130	0-2-5	CIVIL	Vivenda tradicional	SORGA	Pousa
A_132	0-2-5	CIVIL	Vivenda tradicional	SORGA	San Simón
A_133	0-2-5	CIVIL	Vivenda tradicional e canastros	SORGA	San Simón
A_135	0-2-3	CIVIL	Vivenda tradicional	VEIGA	O Outeiro
A_136	0-2-3	CIVIL	Vivenda tradicional	VEIGA	O Outeiro
A_138	0-2-5	CIVIL	Conxunto tradicional	VEIGA	Cerdal de Abaixo
A_139	0-2-5	CIVIL	Conxunto tradicional	VEIGA	Cerdal de Arriba



PLAN XERAL DE ORDENACIÓN MUNICIPAL DE A BOLA

CATÁLOGO DE BENS CULTURAIS

LISTADO POR NIVEL DE PROTECCIÓN E Nº FICHA

FICHA	NºPLANO:	TIPO	DENOMINACIÓN	PARROQUIA:	LUGAR:
A_141	0-2-5	CIVIL	Vivenda tradicional	VEIGA	Rairigo
A_142	0-2-5	CIVIL	Vivenda tradicional	VEIGA	Rairigo
A_143	0-2-5	CIVIL	Casa do Pallón	VEIGA	O Río
A_144	0-2-2	CIVIL	Vivenda tradicional	PARDAVEDRA	Barrio
A_145	0-2-2	CIVIL	Conxunto de vivendas tradicionais	PARDAVEDRA	Barrio
A_146	0-2-2	CIVIL	Vivenda tradicional	PARDAVEDRA	Fondo de Vila
A_147	0-2-2	CIVIL	Vivenda tradicional	PARDAVEDRA	Fondo de Vila
A_148	0-2-2	CIVIL	Vivenda tradicional	PARDAVEDRA	Fondo de Vila
E_002	0-2-2	FORNOS	Forno de concello	PARDAVEDRA	Pardavedra
E_003	0-2-2	FORTE-LAVADOIRO	Fonte-Lavadoiro tradicionais	PARDAVEDRA	O Rañadoiro
E_004	0-2-2	FORTE-LAVADOIRO	Fonte-Lavadoiro tradicionais	PARDAVEDRA	Pardavedra
E_005	0-2-2	FORNOS	Forno de concello e cabaceiros	PARDAVEDRA	O Rañadoiro
E_006	0-2-2	FONTES	Fonte tradicional	PARDAVEDRA	O Pazo
E_007	0-2-2	AIRAS	Aira e conxunto de canastros	PARDAVEDRA	O Pazo
E_008	0-2-2	FORNOS	Forno de concello	PARDAVEDRA	Casanova
E_010	0-2-3	MUIÑOS	Muiño da Ponte	SANTA BAIA DE BERRED	Casal do Río
E_011	0-2-3	MUIÑOS	Muiño da Reitoral	SANTA BAIA DE BERRED	Casal do Río
E_014	0-2-3	FORNOS	Forno de concello	SANTA BAIA DE BERRED	Anxá
E_015	0-2-3	FONTES	Fonte tradicional	SANTA BAIA DE BERRED	Anxá
E_017	0-2-3	FONTES	Fonte tradicional e cabaceiros	SANTA BAIA DE BERRED	Requeixo
E_018	0-2-3	FONTES	Fonte tradicional	SANTA BAIA DE BERRED	Chaos
E_019	0-2-3	FORTE-LAVADOIRO	Fonte-Lavadoiro tradicionais	SANTA BAIA DE BERRED	O Pazo
E_020	0-2-3	MUIÑOS	Muiño da Xiada	VEIGA	Cacabelos
E_022	0-2-3	MUIÑOS	Muiño en A Veiga	VEIGA	A Veiga
E_026	0-2-3	HORREOS	Fonte e canastro tradicionais	SANTA BAIA DE BERRED	Aldea Ferreiros
E_027	0-2-3	FONTES	Fonte tradicional	SANTA BAIA DE BERRED	Seixomil
E_030	0-2-1	FORTE-LAVADOIRO	Fonte-lavadoiro tradicionais	SOUTOMEL	Barreal
E_031	0-2-1	FORNOS	Forno de concello	SOUTOMEL	Barreal
E_033	0-2-1	FORNOS	Forno de concello	SOUTOMEL	Fontes
E_034	0-2-1	FONTES	Fonte tradicional	SOUTOMEL	Fontes
E_036	0-2-1	FORNOS	Forno de concello	SOUTOMEL	O Campo
E_037	0-2-1	FONTES	Fonte tradicional	SOUTOMEL	O Campo
E_038	0-2-1	FONTES	Fonte tradicional	SOUTOMEL	Soutomel
E_039	0-2-1	FONTES	Fonte tradicional	SOUTOMEL	Alvarín
E_041	0-2-1	FONTES	Fonte tradicional	SOUTOMEL	Alvarín
E_042	0-2-1	FORNOS	Forno de concello	SOUTOMEL	Alvarín
E_043	0-2-1	FONTES	Fonte tradicional	PODENTES	O Prado
E_045	0-2-1	AIRAS	Aira con arquitecturas adxectivas	PODENTES	O Prado
E_047	0-2-3	FONTES	Fonte tradicional	SANTA BAIA DE BERRED	Tixosa
E_048	0-2-3	FORNOS	Forno tradicional	SANTA BAIA DE BERRED	Tixosa
E_050	0-2-3	FORNOS	Forno de concello	SANTA BAIA DE BERRED	Tixosa
E_052	0-2-3	FORNOS	Forno de concello	SANTA BAIA DE BERRED	O Castro
E_054	0-2-2	FONTES	Fonte e canastro tradicionais	PARDAVEDRA	Casanova
E_055	0-2-2	FORNOS	Forno de concello	PARDAVEDRA	Vilar
E_056	0-2-2	FORTE-LAVADOIRO	Fonte-Lavadoiro tradicionais	PARDAVEDRA	Vilar
E_057	0-2-2	AIRAS	Aira tradicional	PARDAVEDRA	Vilar
E_058	0-2-2	FORTE-LAVADOIRO	Fonte e lavadoiro tradicionais	PARDAVEDRA	Rubiás
E_059	0-2-2	FORNOS	Forno de concello	PARDAVEDRA	Rubiás
E_060	0-2-2	AIRAS	Aira comunal, cabaceiros e alpendres	PARDAVEDRA	Rubiás
E_061	0-2-2	FORNOS	Forno privado	PODENTES	Podentiños



PLAN XERAL DE ORDENACIÓN MUNICIPAL DE A BOLA

CATÁLOGO DE BENS CULTURAIS

LISTADO POR NIVEL DE PROTECCIÓN E Nº FICHA

FICHA	NºPLANO:	TIPO	DENOMINACIÓN	PARROQUIA:	LUGAR:
E_062	0-2-2	FORNOS	Forno privado	PODENTES	Podentiños
E_063	0-2-2	FORTE-LAVADOIRO	Fonte-lavadoiro tradicionais	PODENTES	Podentiños
E_064	0-2-4	FORNOS	Forno de concello	PODENTES	Casal de Feás
E_065	0-2-4	FONTES	Fonte de Miranda	PODENTES	Casal de Feás
E_066	0-2-1	FORNOS	Forno de concello	PODENTES	Podentes
E_067	0-2-1	FORTE-LAVADOIRO	Fonte e lavadoiro tradicionais	PODENTES	Podentes
E_069	0-2-2	FORNOS	Forno de concello e cabaceiro	PODENTES	Oxén
E_071	0-2-2	FORNOS	Forno de concello e cabaceiros	PARDAVEDRA	A Aldea
E_072	0-2-3	FORNOS	Forno de concello	PODENTES	Vilaverde
E_073	0-2-3	FONTES	Fonte tradicional	PODENTES	Vilaverde
E_074	0-2-3	FONTES	Fonte tradicional	PODENTES	Vilaverde
E_075	0-2-3	FONTES	Fonte tradicional	SAN MARTIÑO DE BERRE	Morgade
E_076	0-2-3	FORNOS	Forno tradicional	SAN MARTIÑO DE BERRE	Morgade
E_079	0-2-4	FORNOS	Forno de concello	BERREDO	O Capelo
E_080	0-2-4	FONTES	Fonte tradicional	SANTA BAIA DE BERRED	Covas
E_084	0-2-4	FORTE-LAVADOIRO	Fonte-lavadoiro tradicionais	BERREDO	Berredo
E_085	0-2-4	PUZAS	Puza do Redondo	BERREDO	Berredo
E_086	0-2-4	FORNOS	Forno de concello	BERREDO	Berredo
E_089	0-2-4	FORNOS	Forno de concello	BERREDO	San Pedro
E_090	0-2-4	FORTE-LAVADOIRO	Fonte-lavadoiro tradicionais	BERREDO	San Pedro
E_093	0-2-4	FORTE-LAVADOIRO	Fonte-lavadoiro tradicionais	SAN MARTIÑO DE BERRE	As Quintas
E_094	0-2-4	FORNOS	Forno de concello	SAN MARTIÑO DE BERRE	As Quintas
E_096	0-2-4	FORNOS	Forno tradicional	SAN MARTIÑO DE BERRE	Val de Boi
E_097	0-2-4	FORTE-LAVADOIRO	Fonte-lavadoiro tradicionais	SAN MARTIÑO DE BERRE	San Martiño
E_098	0-2-3	FORNOS	Forno de concello	SAN MARTIÑO DE BERRE	San Martiño
E_099	0-2-6	FORNOS	Forno de concello	PODENTES	Froias
E_100	0-2-4	FORTE-LAVADOIRO	Fonte-lavadoiro	SAN MARTIÑO DE BERRE	Espiñal
E_101	0-2-4	FORNOS	Forno de concello e canastro	SAN MARTIÑO DE BERRE	Espiñal
E_102	0-2-5	FORNOS	Forno de concello	SAN MARTIÑO DE BERRE	O Forriolo
E_103	0-2-5	CONXUNTOS HISTORICOS	Conxunto tradicional	SAN MARTIÑO DE BERRE	O Forriolo
E_104	0-2-5 / 6	PALLEIRAS	Conxunto de paleiros	SAN MARTIÑO DE BERRE	O Forriolo
E_105	0-2-5	CONXUNTOS HISTORICOS	Conxunto tradicional	SAN MARTIÑO DE BERRE	O Forriolo
E_108	0-2-5	FORNOS	Forno de concello	SAN MARTIÑO DE BERRE	Cabanas
E_109	0-2-5	LAVADOIROS	Lavadoiro tradicional	SAN MARTIÑO DE BERRE	Cabanas
E_110	0-2-6	FORNOS	Forno de concello	SAN MARTIÑO DE BERRE	Rozas
E_111	0-2-3	FORTE-LAVADOIRO	Fonte-lavadoiro	VEIGA	Veiga
E_113	0-2-3	FORTE-LAVADOIRO	Fonte-lavadoiro	VEIGA	Campo de Veiga
E_114	0-2-3	FONTES	Fonte tradicional	VEIGA	Campo de Veiga
E_115	0-2-3	FONTES	Fonte de Cacabelos	VEIGA	Cacabelos
E_116	0-2-3	FORNOS	Forno de concello	VEIGA	Cacabelos
E_118	0-2-5	FORNOS	Forno de concello e cabaceiros	VEIGA	San Fiz
E_119	0-2-3	FORNOS	Forno e canastro	VEIGA	O Outeiro
E_120	0-2-3	FONTES	Fonte tradicional	SAN MARTIÑO DE BERRE	Casal de Morgade
E_122	0-2-5	FONTES	Fonte dos Leós	SORGA	Sorga
E_123	0-2-5	FORNOS	Forno de concello	SORGA	As Mamoelas
E_124	0-2-5	FONTES	Fonte tradicional	SORGA	As Mamoelas
E_125	0-2-5	FORNOS	Forno de concello	SORGA	A Pegariña
E_126	0-2-5	FONTES	Fonte tradicional	SORGA	A Pegariña
E_127	0-2-5	FORNOS	Forno de concello	SORGA	Fechas
E_128	0-2-5	FONTES	Fonte da Anita	SORGA	Fechas



PLAN XERAL DE ORDENACIÓN MUNICIPAL DE A BOLA

CATÁLOGO DE BENS CULTURAIS

LISTADO POR NIVEL DE PROTECCIÓN E Nº FICHA

FICHA	NºPLANO:	TIPO	DENOMINACIÓN	PARROQUIA:	LUGAR:
E_129	0-2-5	FORNOS	Forno de concello	SORGA	O Outeiro
E_130	0-2-5	AIRAS	Conxunto de paleiros e aira	SORGA	O Outeiro
E_132	0-2-5	FORNOS	Forno de concello	SORGA	O Pazo
E_134	0-2-5	FONTE-LAVADOIRO	Fonte-lavadoiro tradicionais	SORGA	O Pazo
E_136	0-2-5	FORNOS	Forno de concello	SORGA	Pousa
E_137	0-2-5	FORNOS	Forno de concello	SORGA	Fondo de Vila
E_138	0-2-5	FONTE-LAVADOIRO	Fonte-lavadoiro tradicionais	SORGA	Pousa
E_140	0-2-3	LAVADOIROS	Lavadoiro tradicional	VEIGA	O Outeiro
E_141	0-2-3	FONTES	Fonte tradicional	VEIGA	O Outeiro
E_142	0-2-5	FORNOS	Forno de concello	VEIGA	Cerdal de Abaixo
E_143	0-2-5	FONTES	Fonte tradicional	VEIGA	Cerdal de Abaixo
E_144	0-2-5	FONTES	Fonte Bieita	VEIGA	A Capela
E_145	0-2-5	FORNOS	Forno de concello	VEIGA	Rairigo
E_146	0-2-5	LAVADOIROS	Lavadoiro e puza	VEIGA	Rairigo
E_148	0-2-5	MUIÑOS	Muiño da Ponte de Pedra	SORGA	Ponte de Pedra
E_149	0-2-5	MUIÑOS	Muiño da Francisca	SORGA	O Río
E_150	0-2-5	MUIÑOS	Muiño do Pallón	VEIGA	O Río
E_151	0-2-5	MUIÑOS	Muiño do Pallón 2	VEIGA	O Río
E_153	0-2-3	FONTES	Fonte tradicional	VEIGA	Folgozo
E_154	0-2-3	LAVADOIROS	Lavadoiro tradicional	VEIGA	Folgozo
E_155	0-2-3	FORNOS	Forno tradicional	VEIGA	Folgozo
E_156	0-2-4	MUIÑOS	Muiño de Saumede	SAN MARTIÑO DE BERRE	Saumede
E_157	0-2-4	MUIÑOS	Muiño do Baño	SAN MARTIÑO DE BERRE	Saumede
E_158	0-2-4	MUIÑOS	Muiño de Benito Donís 1	SAN MARTIÑO DE BERRE	Val de Boi
E_159	0-2-4	MUIÑOS	Muiño de Benito Donís 2	SAN MARTIÑO DE BERRE	Val de Boi
E_160	0-2-4	MUIÑOS	Muiño de Donís	SAN MARTIÑO DE BERRE	Val de Boi
E_161	0-2-4	FONTES	Fonte tradicional	SAN MARTIÑO DE BERRE	Val de Boi
E_162	0-2-2	FORNOS	Forno de concello	PARDAVEDRA	Barrio
E_163	0-2-2	FONTE-LAVADOIRO	Fonte-lavadoiro tradicionais	PARDAVEDRA	Fondo de Vila
E_164	0-2-2	FORNOS	Forno tradicional aberto	PARDAVEDRA	Fondo de Vila
E_165	0-2-2	FORNOS	Forno de concello e cabaceiro	PARDAVEDRA	Fondo de Vila
E_166	0-2-2	AIRAS	Aira e arquitecturas adxectivas	PARDAVEDRA	Fondo de Vila

I-1; I-2

X_004	0-2-2	PETRÓGLIFOS	Petróglifo da Aira	PARDAVEDRA	Vilar
X_016		PETRÓGLIFOS	Petróglifo de O Corvo	RAIRIZ DE VEIGA	

II-1; II-2

X_001	0-2-4	CASTRO	Castro de Berredo	BERREDO	Berredo
X_002	0-2-4	LUGAR CULTUAL	Capela de San Cibrao	PARDAVEDRA	San Cibrao
X_006	0-2-3	LUGAR CULTUAL	Mosteiro de San Munio	VEIGA	Veiga
X_008	0-2-5	CASTRO	Castro de Fechas	SORGA	Fechas
X_009	0-2-5	ASENTAMENTO	Xacemento da Munía	SAN MARTIÑO DE BERRE	O Forriolo
X_015		MÁMOA	Mámoa de Os Chaos 3	RAIRIZ DE VEIGA	

III

X_003	0-2-5 / 6	INDETERMINADO	Castro de O Forriolo	SAN MARTIÑO DE BERRE	O Forriolo
X_005	0-2-3	LUGAR CULTUAL	Xacemento do Solleiro	SAN MARTIÑO DE BERRE	San Martiño
X_007	0-2-7	LUGAR CULTUAL	Virxe do O	PARDAVEDRA	As Mamoelas
X_011	0-2-1	ACHADO SOLTO	Canzorros	PODENTES	A Casanova
X_012	0-2-3	CASTRO	Xacemento de Castro	SANTA BAIA DE BERRED	Castro



PLAN XERAL DE ORDENACIÓN MUNICIPAL DE A BOLA CATÁLOGO DE BENS CULTURALS

LISTADO POR NIVEL DE PROTECCIÓN E Nº FICHA

FICHA	NºPLANO:	TIPO	DENOMINACIÓN	PARROQUIA:	LUGAR:
X_013	0-2-3	INDETERMINADO	Pozo das Pías / Pozo dos Mouros	SANTA BAIA DE BERRED	Castro
X_014	0-2-5	INDETERMINADO	A da Laxa	SORGA	As Mamoelas



PLAN XERAL DE ORDENACIÓN MUNICIPAL DE A BOLA

CATÁLOGO DE BENS CULTURAIS

CLASE ELEMENTO: **ARQUITECTURA** TIPOLOXIA: **RELIXIOSA** NºFICHA: **A_001** CLAVE PLANO: **O-2-2**

F 01



PLANO



DENOMINACIÓN:		CATEGORIA:		AMBITO:	
Igrexa parroquial de Santiago		INCLUIDO NO CATALOGO		LOCAL	
PARROQUIA:	NÚCLEO:	PROPIETARIO:	NIVEL PROTECCIÓN:	ESTADO CONSERVACIÓN:	
PARDAVEDRA	Pardavedra	PARROQUIAL	INTEGRAL	BO	
LOCALIZACIÓN:					
Pardavedra					

CLASE ELEMENTO: **ARQUITECTURA** TIPOLOXIA: **CIVIL** NºFICHA: **A_002** CLAVE PLANO: **O-2-2**

F 01



PLANO



DENOMINACIÓN:		CATEGORIA:		AMBITO:	
Casa Reitoral		INCLUIDO NO CATALOGO		LOCAL	
PARROQUIA:	NÚCLEO:	PROPIETARIO:	NIVEL PROTECCIÓN:	ESTADO CONSERVACIÓN:	
PARDAVEDRA	Pardavedra	PARROQUIAL	ESTRUTURAL	MALO	
LOCALIZACIÓN:					
Pardavedra					



PLAN XERAL DE ORDENACIÓN MUNICIPAL DE A BOLA

CATÁLOGO DE BENS CULTURAIS

CLASE ELEMENTO: **ARQUITECTURA**

TIPOLOXIA: **RELIXIOSA**

NºFICHA: **A_003**

CLAVE PLANO: **O-2-2**

F 01

PLANO



DENOMINACIÓN:

Capela de San Xosé

CATEGORIA:

INCLUIDO NO CATALOGO

AMBITO:

LOCAL

PARROQUIA:

PARDAVEDRA

NÚCLEO:

Pardavedra

PROPIETARIO:

PRIVADA

NIVEL PROTECCIÓN:

INTEGRAL

ESTADO CONSERVACIÓN:

MALO

LOCALIZACIÓN:

Pardavedra; Os Liñares

CLASE ELEMENTO: **ARQUITECTURA**

TIPOLOXIA: **CIVIL**

NºFICHA: **A_004**

CLAVE PLANO: **O-2-2**

F 01

PLANO



DENOMINACIÓN:

Conxunto de vivendas tradicionais

CATEGORIA:

INCLUIDO NO CATALOGO

AMBITO:

LOCAL

PARROQUIA:

PARDAVEDRA

NÚCLEO:

O Rañadoiro

PROPIETARIO:

PRIVADA

NIVEL PROTECCIÓN:

TIPOLÓXICA

ESTADO CONSERVACIÓN:

POUCO ALTERADO

LOCALIZACIÓN:

O Rañadoiro



PLAN XERAL DE ORDENACIÓN MUNICIPAL DE A BOLA

CATÁLOGO DE BENS CULTURAIS

CLASE ELEMENTO:	ARQUITECTURA	TIPOLOXIA:	CIVIL	NºFICHA:	A_005	CLAVE PLANO:	O-2-2
-----------------	---------------------	------------	--------------	----------	--------------	--------------	--------------

F 01

PLANO



DENOMINACIÓN:			CATEGORIA:	AMBITO:
Casa Grande en O Pazo			INCLUIDO NO CATALOGO	LOCAL
PARROQUIA:	NÚCLEO:	PROPIETARIO:	NIVEL PROTECCIÓN:	ESTADO CONSERVACIÓN:
PARDAVEDRA	O Pazo	PRIVADA	ESTRUTURAL	MALO
LOCALIZACIÓN:				
O Pazo				

CLASE ELEMENTO:	ARQUITECTURA	TIPOLOXIA:	CIVIL	NºFICHA:	A_006	CLAVE PLANO:	O-2-1
-----------------	---------------------	------------	--------------	----------	--------------	--------------	--------------

F 01

PLANO



DENOMINACIÓN:			CATEGORIA:	AMBITO:
Casa Grande de Fruíme de Abaixo			INCLUIDO NO CATALOGO	LOCAL
PARROQUIA:	NÚCLEO:	PROPIETARIO:	NIVEL PROTECCIÓN:	ESTADO CONSERVACIÓN:
PODENTES	Fruíme	PRIVADA	TIPOLÓXICA	MALO
LOCALIZACIÓN:				
Fruíme de Abaixo				



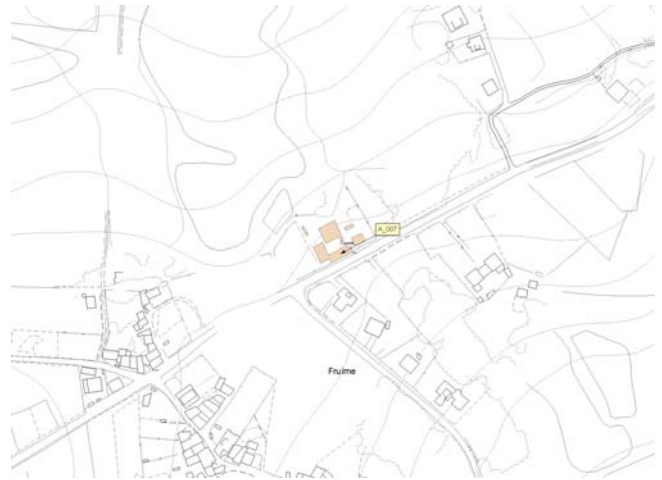
PLAN XERAL DE ORDENACIÓN MUNICIPAL DE A BOLA

CATÁLOGO DE BENS CULTURAIS

CLASE ELEMENTO: **ARQUITECTURA** TIPOLOXIA: **CIVIL** NºFICHA: **A_007** CLAVE PLANO: **O-2-1 / 3**

F 01

PLANO



DENOMINACIÓN:		CATEGORIA:		AMBITO:	
Casa Grande de Fruíme		INCLUIDO NO CATALOGO		LOCAL	
PARROQUIA:	NÚCLEO:	PROPIETARIO:	NIVEL PROTECCIÓN:	ESTADO CONSERVACIÓN:	
PODENTES	Fruíme	PRIVADA	ESTRUTURAL	BO	
LOCALIZACIÓN:					
Fruíme					

CLASE ELEMENTO: **ARQUITECTURA** TIPOLOXIA: **CIVIL** NºFICHA: **A_008** CLAVE PLANO: **O-2-3**

F 01

PLANO



DENOMINACIÓN:		CATEGORIA:		AMBITO:	
Vivenda en Casal do Río		INCLUIDO NO CATALOGO		LOCAL	
PARROQUIA:	NÚCLEO:	PROPIETARIO:	NIVEL PROTECCIÓN:	ESTADO CONSERVACIÓN:	
SANTA BAI DE BE	Casal do Río	PRIVADA	ESTRUTURAL	POUCO ALTERADO	
LOCALIZACIÓN:					
Casal do Río					



PLAN XERAL DE ORDENACIÓN MUNICIPAL DE A BOLA

CATÁLOGO DE BENS CULTURAIS

CLASE ELEMENTO:	ARQUITECTURA	TIPOLOXIA:	CIVIL	NºFICHA:	A_009	CLAVE PLANO:	O-2-3
-----------------	---------------------	------------	--------------	----------	--------------	--------------	--------------

F 01



PLANO



DENOMINACIÓN:		CATEGORIA:		AMBITO:	
Casa Reitoral de Sta Baia		INCLUIDO NO CATALOGO		LOCAL	
PARROQUIA:	NÚCLEO:	PROPIETARIO:	NIVEL PROTECCIÓN:	ESTADO CONSERVACIÓN:	
SANTA BAI DE BE	Casal do Río	PARROQUIAL	ESTRUTURAL	MALO	
LOCALIZACIÓN:					
Casal do Río					

CLASE ELEMENTO:	ARQUITECTURA	TIPOLOXIA:	RELIXIOSA	NºFICHA:	A_010	CLAVE PLANO:	O-2-3
-----------------	---------------------	------------	------------------	----------	--------------	--------------	--------------

F 01



PLANO



DENOMINACIÓN:		CATEGORIA:		AMBITO:	
Igrexa parroquial de Sta Baia		INCLUIDO NO CATALOGO		LOCAL	
PARROQUIA:	NÚCLEO:	PROPIETARIO:	NIVEL PROTECCIÓN:	ESTADO CONSERVACIÓN:	
SANTA BAI DE BE	Casal do Río	PARROQUIAL	INTEGRAL	BO	
LOCALIZACIÓN:					
Casal do Río					



PLAN XERAL DE ORDENACIÓN MUNICIPAL DE A BOLA

CATÁLOGO DE BENS CULTURAIS

CLASE ELEMENTO: **ARQUITECTURA**

TIPOLOXIA: **CIVIL**

NºFICHA: **A_011**

CLAVE PLANO: **O-2-3**

F 01

PLANO



DENOMINACIÓN:

Casa Grande das Valencias

CATEGORIA:

INCLUIDO NO CATALOGO

AMBITO:

LOCAL

PARROQUIA:

SANTA BAI DE BE

NÚCLEO:

Casal do Río

PROPIETARIO:

PRIVADA

NIVEL PROTECCIÓN:

ESTRUTURAL

ESTADO CONSERVACIÓN:

BO

LOCALIZACIÓN:

Casal do Río

CLASE ELEMENTO: **ARQUITECTURA**

TIPOLOXIA: **RELIXIOSA**

NºFICHA: **A_012**

CLAVE PLANO: **O-2-3**

F 01

PLANO



DENOMINACIÓN:

Capela de San Lourenzo

CATEGORIA:

INCLUIDO NO CATALOGO

AMBITO:

LOCAL

PARROQUIA:

SANTA BAI DE BE

NÚCLEO:

Anxá

PROPIETARIO:

PARROQUIAL

NIVEL PROTECCIÓN:

INTEGRAL

ESTADO CONSERVACIÓN:

POUCO ALTERADO

LOCALIZACIÓN:

Anxá



PLAN XERAL DE ORDENACIÓN MUNICIPAL DE A BOLA

CATÁLOGO DE BENS CULTURAIS

CLASE ELEMENTO: **ARQUITECTURA**

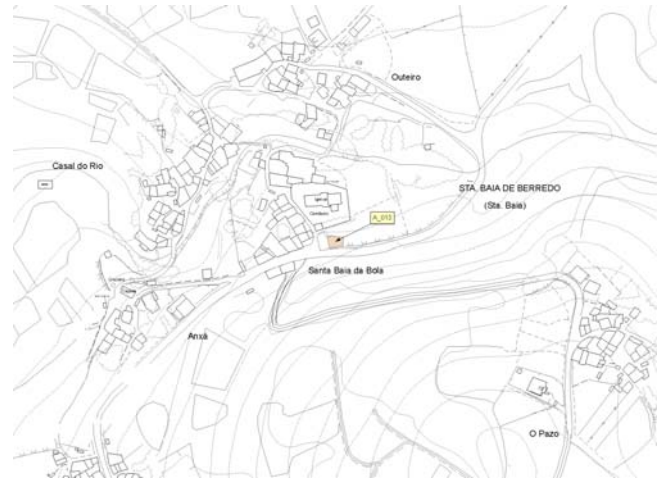
TIPOLOXIA: **CIVIL**

NºFICHA: **A_013**

CLAVE PLANO: **O-2-3**

F 01

PLANO



DENOMINACIÓN:

Vivenda en Casal do Río

CATEGORIA:

INCLUIDO NO CATALOGO

AMBITO:

LOCAL

PARROQUIA:

SANTA BAIA DE BE

NÚCLEO:

Casal do Río

PROPIETARIO:

PRIVADA

NIVEL PROTECCIÓN:

ESTRUTURAL

ESTADO CONSERVACIÓN:

BO

LOCALIZACIÓN:

Casal do Río

CLASE ELEMENTO: **ARQUITECTURA**

TIPOLOXIA: **CIVIL**

NºFICHA: **A_014**

CLAVE PLANO: **O-2-3**

F 01

PLANO



DENOMINACIÓN:

Casa Grande en O Pazo

CATEGORIA:

INCLUIDO NO CATALOGO

AMBITO:

LOCAL

PARROQUIA:

SANTA BAIA DE BE

NÚCLEO:

O Pazo

PROPIETARIO:

PRIVADA

NIVEL PROTECCIÓN:

TIPOLÓXICA

ESTADO CONSERVACIÓN:

BO

LOCALIZACIÓN:

O Pazo



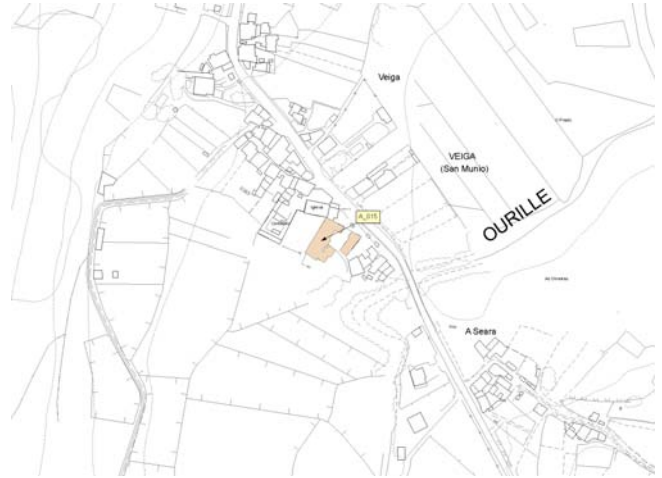
PLAN XERAL DE ORDENACIÓN MUNICIPAL DE A BOLA

CATÁLOGO DE BENS CULTURAIS

CLASE ELEMENTO:	ARQUITECTURA	TIPOLOXIA:	CIVIL	NºFICHA:	A_015	CLAVE PLANO:	O-2-3
-----------------	---------------------	------------	--------------	----------	--------------	--------------	--------------

F 01

PLANO

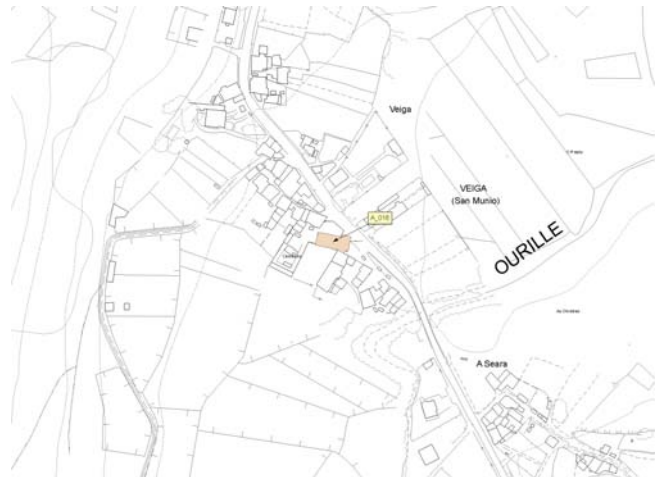


DENOMINACIÓN:		CATEGORIA:		AMBITO:	
Casa Reitoral da Veiga		INCLUIDO NO CATALOGO		LOCAL	
PARROQUIA:	NÚCLEO:	PROPIETARIO:	NIVEL PROTECCIÓN:	ESTADO CONSERVACIÓN:	
VEIGA	A Veiga	PARROQUIAL	ESTRUTURAL	MALO	
LOCALIZACIÓN:					
A Veiga					

CLASE ELEMENTO:	ARQUITECTURA	TIPOLOXIA:	RELIXIOSA	NºFICHA:	A_016	CLAVE PLANO:	O-2-3
-----------------	---------------------	------------	------------------	----------	--------------	--------------	--------------

F 01

PLANO



DENOMINACIÓN:		CATEGORIA:		AMBITO:	
Igrexa parroquial de San Munio		INCLUIDO NO CATALOGO		GALEGO	
PARROQUIA:	NÚCLEO:	PROPIETARIO:	NIVEL PROTECCIÓN:	ESTADO CONSERVACIÓN:	
VEIGA	A Veiga	PARROQUIAL	INTEGRAL	POUCO ALTERADO	
LOCALIZACIÓN:					
A Veiga					



PLAN XERAL DE ORDENACIÓN MUNICIPAL DE A BOLA

CATÁLOGO DE BENS CULTURAIS

CLASE ELEMENTO: **ARQUITECTURA**

TIPOLOXIA: **CIVIL**

NºFICHA: **A_017**

CLAVE PLANO: **O-2-3**

F 01

PLANO



DENOMINACIÓN:

Vivenda e canastro tradicionais

CATEGORIA:

INCLUIDO NO CATALOGO

AMBITO:

LOCAL

PARROQUIA:

SANTA BAIA DE BE

NÚCLEO:

Murzás

PROPIETARIO:

PRIVADA

NIVEL PROTECCIÓN:

TIPOLÓXICA

ESTADO CONSERVACIÓN:

BO

LOCALIZACIÓN:

Murzás

CLASE ELEMENTO: **ARQUITECTURA**

TIPOLOXIA: **CIVIL**

NºFICHA: **A_018**

CLAVE PLANO: **O-2-3**

F 01

PLANO



DENOMINACIÓN:

Casa tradicional

CATEGORIA:

INCLUIDO NO CATALOGO

AMBITO:

LOCAL

PARROQUIA:

SANTA BAIA DE BE

NÚCLEO:

Seixomil

PROPIETARIO:

PRIVADA

NIVEL PROTECCIÓN:

ESTRUTURAL

ESTADO CONSERVACIÓN:

POUCO ALTERADO

LOCALIZACIÓN:

Seixomil



PLAN XERAL DE ORDENACIÓN MUNICIPAL DE A BOLA

CATÁLOGO DE BENS CULTURAIS

CLASE ELEMENTO: **ARQUITECTURA**

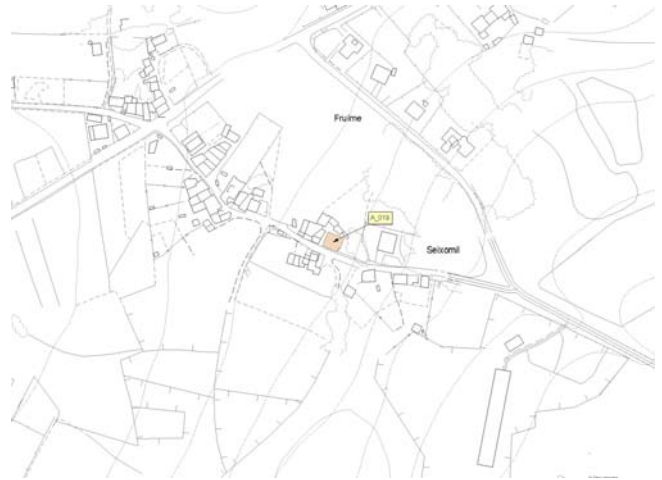
TIPOLOXIA: **CIVIL**

NºFICHA: **A_019**

CLAVE PLANO: **O-2-3**

F 01

PLANO



DENOMINACIÓN:

Casa Grande

CATEGORIA:

INCLUIDO NO CATALOGO

AMBITO:

LOCAL

PARROQUIA:

SANTA BAIA DE BE

NÚCLEO:

Seixomil

PROPIETARIO:

PRIVADA

NIVEL PROTECCIÓN:

TIPOLÓXICA

ESTADO CONSERVACIÓN:

POUCO ALTERADO

LOCALIZACIÓN:

Seixomil

CLASE ELEMENTO: **ARQUITECTURA**

TIPOLOXIA: **CIVIL**

NºFICHA: **A_020**

CLAVE PLANO: **O-2-3**

F 01

PLANO



DENOMINACIÓN:

Casa Grande

CATEGORIA:

INCLUIDO NO CATALOGO

AMBITO:

LOCAL

PARROQUIA:

SANTA BAIA DE BE

NÚCLEO:

A Bola

PROPIETARIO:

PRIVADA

NIVEL PROTECCIÓN:

TIPOLÓXICA

ESTADO CONSERVACIÓN:

BO

LOCALIZACIÓN:

A Bola



PLAN XERAL DE ORDENACIÓN MUNICIPAL DE A BOLA

CATÁLOGO DE BENS CULTURAIS

CLASE ELEMENTO: **ARQUITECTURA**

TIPOLOXIA: **CIVIL**

NºFICHA: **A_021**

CLAVE PLANO: **O-2-3**

F 01

PLANO



DENOMINACIÓN:

Casa tradicional con forxa e forno

CATEGORIA:

INCLUIDO NO CATALOGO

AMBITO:

LOCAL

PARROQUIA:

SANTA BAIA DE BE

NÚCLEO:

A Bola

PROPIETARIO:

PRIVADA

NIVEL PROTECCIÓN:

TIPOLÓXICA

ESTADO CONSERVACIÓN:

POUCO ALTERADO

LOCALIZACIÓN:

A Bola

CLASE ELEMENTO: **ARQUITECTURA**

TIPOLOXIA: **CIVIL**

NºFICHA: **A_022**

CLAVE PLANO: **O-2-3**

F 01

PLANO



DENOMINACIÓN:

Casa tradicional

CATEGORIA:

INCLUIDO NO CATALOGO

AMBITO:

LOCAL

PARROQUIA:

SANTA BAIA DE BE

NÚCLEO:

A Bola

PROPIETARIO:

PRIVADA

NIVEL PROTECCIÓN:

TIPOLÓXICA

ESTADO CONSERVACIÓN:

POUCO ALTERADO

LOCALIZACIÓN:

A Bola



PLAN XERAL DE ORDENACIÓN MUNICIPAL DE A BOLA

CATÁLOGO DE BENS CULTURAIS

CLASE ELEMENTO: **ARQUITECTURA**

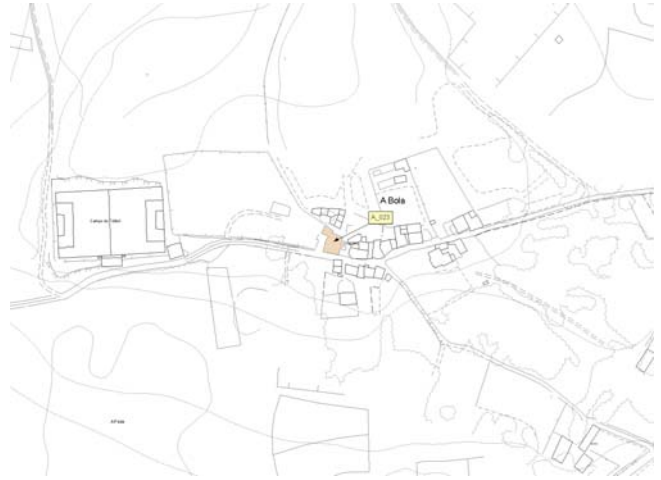
TIPOLOXIA: **CIVIL**

NºFICHA: **A_023**

CLAVE PLANO: **O-2-3**

F 01

PLANO



DENOMINACIÓN:

Casa Grande

CATEGORIA:

INCLUIDO NO CATALOGO

AMBITO:

LOCAL

PARROQUIA:

SANTA BAIJA DE BE

NÚCLEO:

A Bola

PROPIETARIO:

PRIVADA

NIVEL PROTECCIÓN:

TIPOLÓXICA

ESTADO CONSERVACIÓN:

BO

LOCALIZACIÓN:

A Bola

CLASE ELEMENTO: **ARQUITECTURA**

TIPOLOXIA: **CIVIL**

NºFICHA: **A_024**

CLAVE PLANO: **O-2-1**

F 01

PLANO



DENOMINACIÓN:

Vivenda tradicional

CATEGORIA:

INCLUIDO NO CATALOGO

AMBITO:

LOCAL

PARROQUIA:

SOUTOMEL

NÚCLEO:

Barreal

PROPIETARIO:

PRIVADA

NIVEL PROTECCIÓN:

TIPOLÓXICA

ESTADO CONSERVACIÓN:

POUCO ALTERADO

LOCALIZACIÓN:

Barreal



PLAN XERAL DE ORDENACIÓN MUNICIPAL DE A BOLA

CATÁLOGO DE BENS CULTURAIS

CLASE ELEMENTO: **ARQUITECTURA**

TIPOLOXIA: **CIVIL**

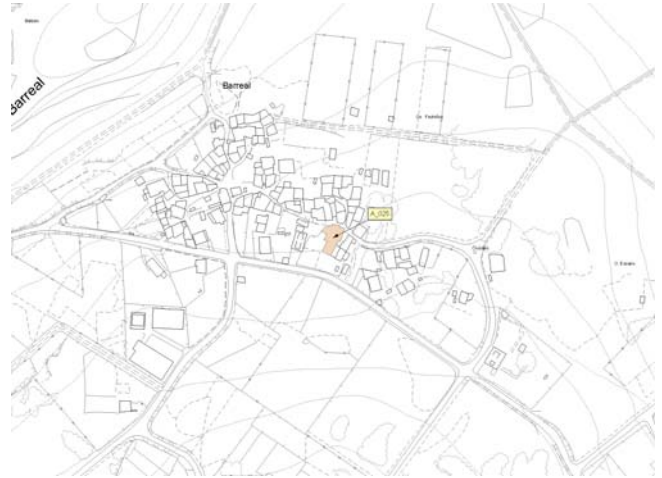
NºFICHA: **A_025**

CLAVE PLANO: **O-2-1**

F 01



PLANO



DENOMINACIÓN:

Vivenda tradicional

CATEGORIA:

INCLUIDO NO CATALOGO

AMBITO:

LOCAL

PARROQUIA:

SOUTOMEL

NÚCLEO:

Barreal

PROPIETARIO:

PRIVADA

NIVEL PROTECCIÓN:

ESTRUTURAL

ESTADO CONSERVACIÓN:

POUCO ALTERADO

LOCALIZACIÓN:

Barreal

CLASE ELEMENTO: **ARQUITECTURA**

TIPOLOXIA: **CIVIL**

NºFICHA: **A_026**

CLAVE PLANO: **O-2-1**

F 01



PLANO



DENOMINACIÓN:

Vivenda tradicional

CATEGORIA:

INCLUIDO NO CATALOGO

AMBITO:

LOCAL

PARROQUIA:

SOUTOMEL

NÚCLEO:

Barreal

PROPIETARIO:

PRIVADA

NIVEL PROTECCIÓN:

TIPOLÓXICA

ESTADO CONSERVACIÓN:

MALO

LOCALIZACIÓN:

Barreal



PLAN XERAL DE ORDENACIÓN MUNICIPAL DE A BOLA

CATÁLOGO DE BENS CULTURAIS

CLASE ELEMENTO: **ARQUITECTURA** TIPOLOXIA: **CIVIL** NºFICHA: **A_027** CLAVE PLANO: **O-2-1**

F 01

PLANO

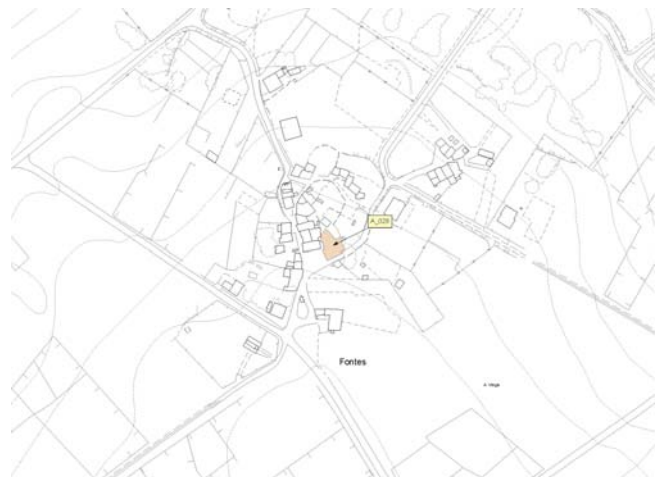


DENOMINACIÓN:		CATEGORIA:		AMBITO:	
Vivenda tradicional		INCLUIDO NO CATALOGO		LOCAL	
PARROQUIA:	NÚCLEO:	PROPIETARIO:	NIVEL PROTECCIÓN:	ESTADO CONSERVACIÓN:	
SOUTOMEL	Barreal	PRIVADA	TIPOLÓXICA	MALO	
LOCALIZACIÓN:					
Barreal					

CLASE ELEMENTO: **ARQUITECTURA** TIPOLOXIA: **CIVIL** NºFICHA: **A_028** CLAVE PLANO: **O-2-1**

F 01

PLANO



DENOMINACIÓN:		CATEGORIA:		AMBITO:	
Vivenda tradicional		INCLUIDO NO CATALOGO		LOCAL	
PARROQUIA:	NÚCLEO:	PROPIETARIO:	NIVEL PROTECCIÓN:	ESTADO CONSERVACIÓN:	
SOUTOMEL	Fontes	PRIVADA	TIPOLÓXICA	BO	
LOCALIZACIÓN:					
Fontes					



PLAN XERAL DE ORDENACIÓN MUNICIPAL DE A BOLA

CATÁLOGO DE BENS CULTURAIS

CLASE ELEMENTO: **ARQUITECTURA**

TIPOLOXIA: **CIVIL**

NºFICHA: **A_029**

CLAVE PLANO: **O-2-1**

F 01

PLANO



DENOMINACIÓN:

Vivenda tradicional

CATEGORIA:

INCLUIDO NO CATALOGO

AMBITO:

LOCAL

PARROQUIA:

SOUTOMEL

NÚCLEO:

Fontes

PROPIETARIO:

PRIVADA

NIVEL PROTECCIÓN:

TIPOLÓXICA

ESTADO CONSERVACIÓN:

POUCO ALTERADO

LOCALIZACIÓN:

Fontes

CLASE ELEMENTO: **ARQUITECTURA**

TIPOLOXIA: **CIVIL**

NºFICHA: **A_030**

CLAVE PLANO: **O-2-1**

F 01

PLANO



DENOMINACIÓN:

Vivenda tradicional

CATEGORIA:

INCLUIDO NO CATALOGO

AMBITO:

LOCAL

PARROQUIA:

SOUTOMEL

NÚCLEO:

O Campo

PROPIETARIO:

PRIVADA

NIVEL PROTECCIÓN:

TIPOLÓXICA

ESTADO CONSERVACIÓN:

MOI MALO/ RUINOSO

LOCALIZACIÓN:

O Campo



PLAN XERAL DE ORDENACIÓN MUNICIPAL DE A BOLA

CATÁLOGO DE BENS CULTURAIS

CLASE ELEMENTO: **ARQUITECTURA**

TIPOLOXIA: **CIVIL**

NºFICHA: **A_031**

CLAVE PLANO: **O-2-1**

F 01

PLANO



DENOMINACIÓN:

Vivenda tradicional

CATEGORIA:

INCLUIDO NO CATALOGO

AMBITO:

LOCAL

PARROQUIA:

SOUTOMEL

NÚCLEO:

O Campo

PROPIETARIO:

PRIVADA

NIVEL PROTECCIÓN:

TIPOLÓXICA

ESTADO CONSERVACIÓN:

POUCO ALTERADO

LOCALIZACIÓN:

O Campo

CLASE ELEMENTO: **ARQUITECTURA**

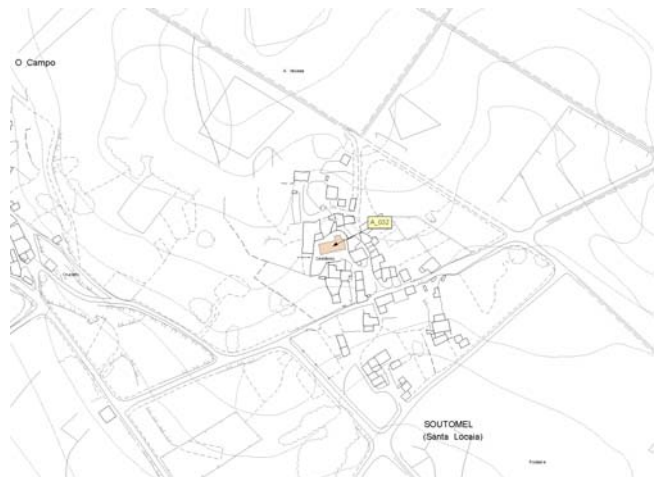
TIPOLOXIA: **RELIXIOSA**

NºFICHA: **A_032**

CLAVE PLANO: **O-2-1**

F 01

PLANO



DENOMINACIÓN:

Igrexa parroquial de Sta Locaia

CATEGORIA:

INCLUIDO NO CATALOGO

AMBITO:

LOCAL

PARROQUIA:

SOUTOMEL

NÚCLEO:

Soutomel

PROPIETARIO:

PARROQUIAL

NIVEL PROTECCIÓN:

INTEGRAL

ESTADO CONSERVACIÓN:

BO

LOCALIZACIÓN:

Soutomel



PLAN XERAL DE ORDENACIÓN MUNICIPAL DE A BOLA

CATÁLOGO DE BENS CULTURAIS

CLASE ELEMENTO: **ARQUITECTURA**

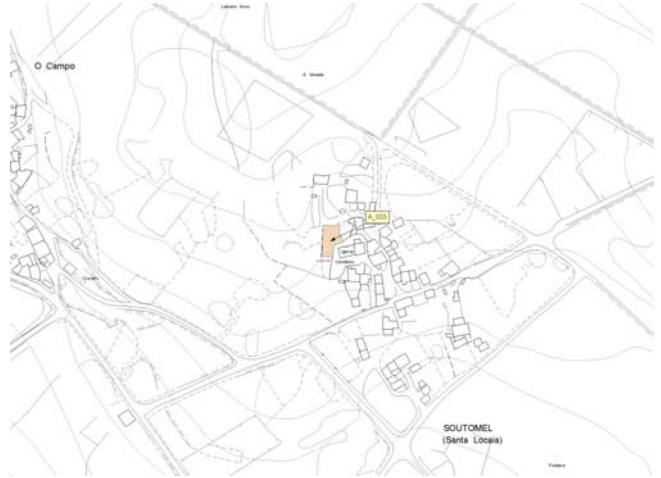
TIPOLOXIA: **CIVIL**

NºFICHA: **A_033**

CLAVE PLANO: **O-2-1**

F 01

PLANO



DENOMINACIÓN:

Casa Reitoral

CATEGORIA:

INCLUIDO NO CATALOGO

AMBITO:

LOCAL

PARROQUIA:

SOUTOMEL

NÚCLEO:

Soutomel

PROPIETARIO:

PARROQUIAL

NIVEL PROTECCIÓN:

ESTRUTURAL

ESTADO CONSERVACIÓN:

BO

LOCALIZACIÓN:

Soutomel

CLASE ELEMENTO: **ARQUITECTURA**

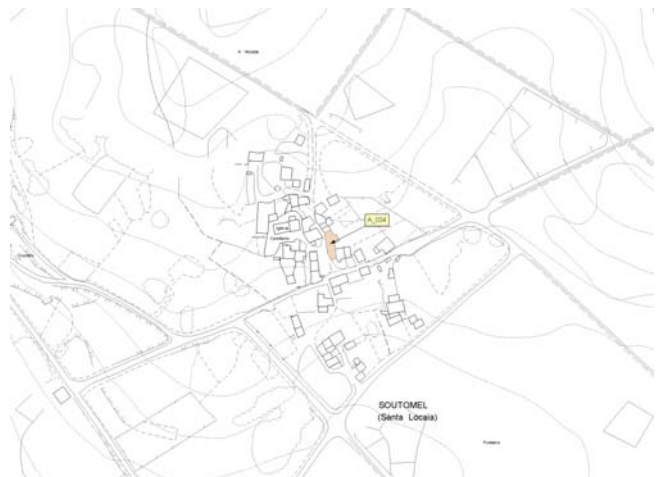
TIPOLOXIA: **CIVIL**

NºFICHA: **A_034**

CLAVE PLANO: **O-2-1**

F 01

PLANO



DENOMINACIÓN:

Casa da beira da estrada

CATEGORIA:

INCLUIDO NO CATALOGO

AMBITO:

LOCAL

PARROQUIA:

SOUTOMEL

NÚCLEO:

Soutomel

PROPIETARIO:

PRIVADA

NIVEL PROTECCIÓN:

TIPOLÓXICA

ESTADO CONSERVACIÓN:

MOI MALO/ RUINOSO

LOCALIZACIÓN:

Soutomel



PLAN XERAL DE ORDENACIÓN MUNICIPAL DE A BOLA

CATÁLOGO DE BENS CULTURAIS

CLASE ELEMENTO: **ARQUITECTURA**

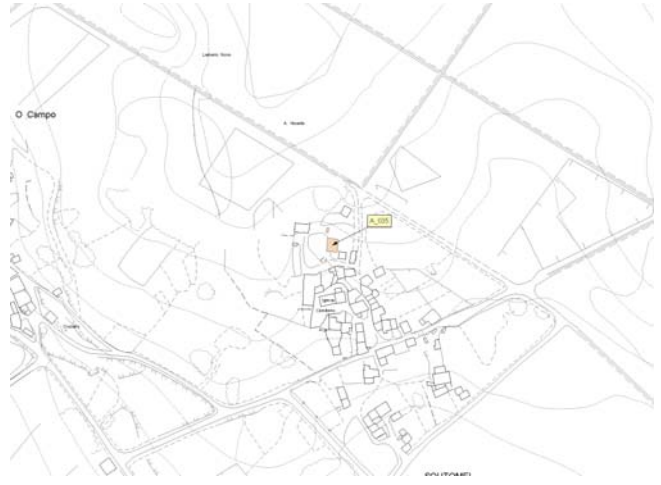
TIPOLOXIA: **CIVIL**

NºFICHA: **A_035**

CLAVE PLANO: **O-2-1**

F 01

PLANO



DENOMINACIÓN:

Vivenda tradicional

CATEGORIA:

INCLUIDO NO CATALOGO

AMBITO:

LOCAL

PARROQUIA:

SOUTOMEL

NÚCLEO:

Soutomel

PROPIETARIO:

PRIVADA

NIVEL PROTECCIÓN:

TIPOLÓXICA

ESTADO CONSERVACIÓN:

POUCO ALTERADO

LOCALIZACIÓN:

Soutomel

CLASE ELEMENTO: **ARQUITECTURA**

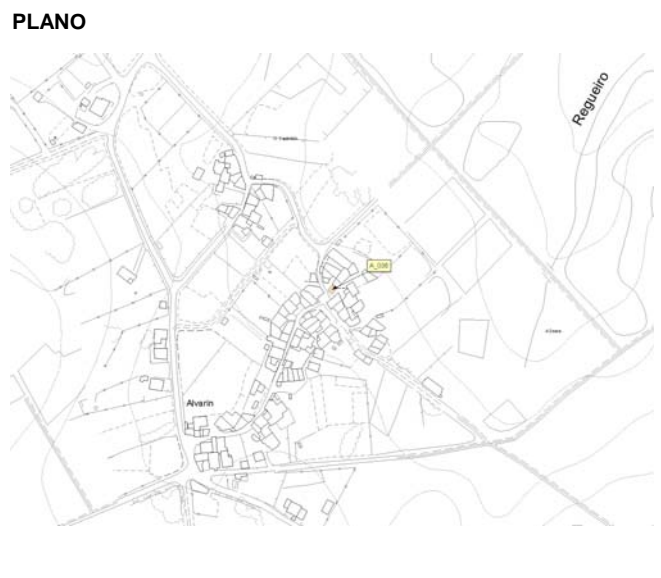
TIPOLOXIA: **RELIXIOSA**

NºFICHA: **A_036**

CLAVE PLANO: **O-2-1**

F 01

PLANO



DENOMINACIÓN:

Capela do Carme

CATEGORIA:

INCLUIDO NO CATALOGO

AMBITO:

LOCAL

PARROQUIA:

SOUTOMEL

NÚCLEO:

Alvarín

PROPIETARIO:

PARROQUIAL

NIVEL PROTECCIÓN:

INTEGRAL

ESTADO CONSERVACIÓN:

BO

LOCALIZACIÓN:

Alvarín



PLAN XERAL DE ORDENACIÓN MUNICIPAL DE A BOLA

CATÁLOGO DE BENS CULTURAIS

CLASE ELEMENTO:	ARQUITECTURA	TIPOLOXIA:	CIVIL	NºFICHA:	A_037	CLAVE PLANO:	O-2-1
-----------------	---------------------	------------	--------------	----------	--------------	--------------	--------------

F 01

PLANO



DENOMINACIÓN:		CATEGORIA:	AMBITO:
Conxunto de vivendas tradicionais		INCLUIDO NO CATALOGO	LOCAL
PARROQUIA:	NÚCLEO:	PROPIETARIO:	NIVEL PROTECCIÓN:
SOUTOMEL	Alvarín	PRIVADA	TIPOLÓXICA
LOCALIZACIÓN:		ESTADO CONSERVACIÓN:	
Alvarín		BO	

CLASE ELEMENTO:	ARQUITECTURA	TIPOLOXIA:	CIVIL	NºFICHA:	A_038	CLAVE PLANO:	O-2-1
-----------------	---------------------	------------	--------------	----------	--------------	--------------	--------------

F 01

PLANO



DENOMINACIÓN:		CATEGORIA:	AMBITO:
Vivenda tradicional		INCLUIDO NO CATALOGO	LOCAL
PARROQUIA:	NÚCLEO:	PROPIETARIO:	NIVEL PROTECCIÓN:
SOUTOMEL	Alvarín	PRIVADA	TIPOLÓXICA
LOCALIZACIÓN:		ESTADO CONSERVACIÓN:	
Alvarín		MALO	



PLAN XERAL DE ORDENACIÓN MUNICIPAL DE A BOLA

CATÁLOGO DE BENS CULTURAIS

CLASE ELEMENTO:	ARQUITECTURA	TIPOLOXIA:	CIVIL	NºFICHA:	A_039	CLAVE PLANO:	O-2-1
-----------------	---------------------	------------	--------------	----------	--------------	--------------	--------------

F 01

PLANO



DENOMINACIÓN:		CATEGORIA:		AMBITO:	
Vivenda tradicional		INCLUIDO NO CATALOGO		LOCAL	
PARROQUIA:	NÚCLEO:	PROPIETARIO:	NIVEL PROTECCIÓN:	ESTADO CONSERVACIÓN:	
SOUTOMEL	Alvarín	PRIVADA	TIPOLÓXICA	POUCO ALTERADO	
LOCALIZACIÓN:					
Alvarín					

CLASE ELEMENTO:	ARQUITECTURA	TIPOLOXIA:	CIVIL	NºFICHA:	A_040	CLAVE PLANO:	O-2-1
-----------------	---------------------	------------	--------------	----------	--------------	--------------	--------------

F 01

PLANO



DENOMINACIÓN:		CATEGORIA:		AMBITO:	
Vivenda con epígrafe		INCLUIDO NO CATALOGO		LOCAL	
PARROQUIA:	NÚCLEO:	PROPIETARIO:	NIVEL PROTECCIÓN:	ESTADO CONSERVACIÓN:	
SOUTOMEL	Alvarín	PRIVADA	TIPOLÓXICA	BO	
LOCALIZACIÓN:					
Alvarín					



PLAN XERAL DE ORDENACIÓN MUNICIPAL DE A BOLA

CATÁLOGO DE BENS CULTURAIS

CLASE ELEMENTO:	ARQUITECTURA	TIPOLOXIA:	CIVIL	NºFICHA:	A_041	CLAVE PLANO:	O-2-1
-----------------	---------------------	------------	--------------	----------	--------------	--------------	--------------

F 01

PLANO

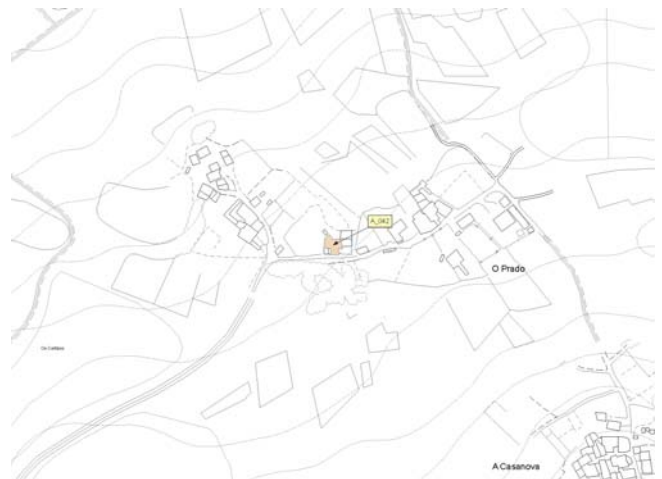


DENOMINACIÓN:		CATEGORIA:		AMBITO:	
Vivenda tradicional		INCLUIDO NO CATALOGO		LOCAL	
PARROQUIA:	NÚCLEO:	PROPIETARIO:	NIVEL PROTECCIÓN:	ESTADO CONSERVACIÓN:	
SOUTOMEL	Alvarín	PRIVADA	TIPOLÓXICA	POUCO ALTERADO	
LOCALIZACIÓN:					
Alvarín					

CLASE ELEMENTO:	ARQUITECTURA	TIPOLOXIA:	CIVIL	NºFICHA:	A_042	CLAVE PLANO:	O-2-1
-----------------	---------------------	------------	--------------	----------	--------------	--------------	--------------

F 01

PLANO



DENOMINACIÓN:		CATEGORIA:		AMBITO:	
Vivenda tradicional		INCLUIDO NO CATALOGO		LOCAL	
PARROQUIA:	NÚCLEO:	PROPIETARIO:	NIVEL PROTECCIÓN:	ESTADO CONSERVACIÓN:	
PODENTES	O Prado	PRIVADA	TIPOLÓXICA	BO	
LOCALIZACIÓN:					
O Prado					



PLAN XERAL DE ORDENACIÓN MUNICIPAL DE A BOLA

CATÁLOGO DE BENS CULTURAIS

CLASE ELEMENTO: **ARQUITECTURA**

TIPOLOXIA: **CIVIL**

NºFICHA: **A_043**

CLAVE PLANO: **O-2-1**

F 01

PLANO



DENOMINACIÓN:

Vivenda tradicional

CATEGORIA:

INCLUIDO NO CATALOGO

AMBITO:

LOCAL

PARROQUIA:

PODENTES

NÚCLEO:

O Prado

PROPIETARIO:

PRIVADA

NIVEL PROTECCIÓN:

TIPOLÓXICA

ESTADO CONSERVACIÓN:

BO

LOCALIZACIÓN:

O Prado

CLASE ELEMENTO: **ARQUITECTURA**

TIPOLOXIA: **CIVIL**

NºFICHA: **A_044**

CLAVE PLANO: **O-2-3**

F 01

PLANO



DENOMINACIÓN:

Vivenda tradicional

CATEGORIA:

INCLUIDO NO CATALOGO

AMBITO:

LOCAL

PARROQUIA:

SANTA BAIA DE BE

NÚCLEO:

Tixosa

PROPIETARIO:

PRIVADA

NIVEL PROTECCIÓN:

TIPOLÓXICA

ESTADO CONSERVACIÓN:

POUCO ALTERADO

LOCALIZACIÓN:

Tixosa



PLAN XERAL DE ORDENACIÓN MUNICIPAL DE A BOLA

CATÁLOGO DE BENS CULTURAIS

CLASE ELEMENTO:	ARQUITECTURA	TIPOLOXIA:	CIVIL	NºFICHA:	A_045	CLAVE PLANO:	O-2-3
-----------------	---------------------	------------	--------------	----------	--------------	--------------	--------------

F 01

PLANO



DENOMINACIÓN:		CATEGORIA:		AMBITO:	
Vivenda tradicional		INCLUIDO NO CATALOGO		LOCAL	
PARROQUIA:	NÚCLEO:	PROPIETARIO:	NIVEL PROTECCIÓN:	ESTADO CONSERVACIÓN:	
SANTA BAIA DE BE	Tixosa	PRIVADA	TIPOLÓXICA	MALO	
LOCALIZACIÓN:					
Tixosa					

CLASE ELEMENTO:	ARQUITECTURA	TIPOLOXIA:	CIVIL	NºFICHA:	A_046	CLAVE PLANO:	O-2-3
-----------------	---------------------	------------	--------------	----------	--------------	--------------	--------------

F 01

PLANO



DENOMINACIÓN:		CATEGORIA:		AMBITO:	
Vivenda tradicional		INCLUIDO NO CATALOGO		LOCAL	
PARROQUIA:	NÚCLEO:	PROPIETARIO:	NIVEL PROTECCIÓN:	ESTADO CONSERVACIÓN:	
SANTA BAIA DE BE	Tixosa	PRIVADA	TIPOLÓXICA	BO	
LOCALIZACIÓN:					
Tixosa					



PLAN XERAL DE ORDENACIÓN MUNICIPAL DE A BOLA

CATÁLOGO DE BENS CULTURAIS

CLASE ELEMENTO:	ARQUITECTURA	TIPOLOXIA:	CIVIL	NºFICHA:	A_047	CLAVE PLANO:	O-2-3
-----------------	---------------------	------------	--------------	----------	--------------	--------------	--------------

F 01

PLANO



DENOMINACIÓN:		CATEGORIA:		AMBITO:	
Casa Grande		INCLUIDO NO CATALOGO		LOCAL	
PARROQUIA:	NÚCLEO:	PROPIETARIO:	NIVEL PROTECCIÓN:	ESTADO CONSERVACIÓN:	
SANTA BAI A DE BE	O Castro	PRIVADA	TIPOLÓXICA	BO	
LOCALIZACIÓN:					
O Castro					

CLASE ELEMENTO:	ARQUITECTURA	TIPOLOXIA:	CIVIL	NºFICHA:	A_048	CLAVE PLANO:	O-2-3
-----------------	---------------------	------------	--------------	----------	--------------	--------------	--------------

F 01

PLANO



DENOMINACIÓN:		CATEGORIA:		AMBITO:	
Casa Grande		INCLUIDO NO CATALOGO		LOCAL	
PARROQUIA:	NÚCLEO:	PROPIETARIO:	NIVEL PROTECCIÓN:	ESTADO CONSERVACIÓN:	
SANTA BAI A DE BE	O Castro	PRIVADA	ESTRUTURAL	BO	
LOCALIZACIÓN:					
O Castro					



PLAN XERAL DE ORDENACIÓN MUNICIPAL DE A BOLA

CATÁLOGO DE BENS CULTURAIS

CLASE ELEMENTO: **ARQUITECTURA** TIPOLOXIA: **CIVIL** NºFICHA: **A_049** CLAVE PLANO: **O-2-3**

F 01

PLANO



DENOMINACIÓN:		CATEGORIA:		AMBITO:	
Casa Grande		INCLUIDO NO CATALOGO		LOCAL	
PARROQUIA:	NÚCLEO:	PROPIETARIO:	NIVEL PROTECCIÓN:	ESTADO CONSERVACIÓN:	
SANTA BAIA DE BE	O Castro	PRIVADA	ESTRUTURAL	POUCO ALTERADO	
LOCALIZACIÓN:					
O Castro					

CLASE ELEMENTO: **ARQUITECTURA** TIPOLOXIA: **CIVIL** NºFICHA: **A_050** CLAVE PLANO: **O-2-2**

F 01

PLANO



DENOMINACIÓN:		CATEGORIA:		AMBITO:	
Vivenda tradicional		INCLUIDO NO CATALOGO		LOCAL	
PARROQUIA:	NÚCLEO:	PROPIETARIO:	NIVEL PROTECCIÓN:	ESTADO CONSERVACIÓN:	
PARDAVEDRA	Vilar	PRIVADA	TIPOLÓXICA	MALO	
LOCALIZACIÓN:					
Vilar					



PLAN XERAL DE ORDENACIÓN MUNICIPAL DE A BOLA

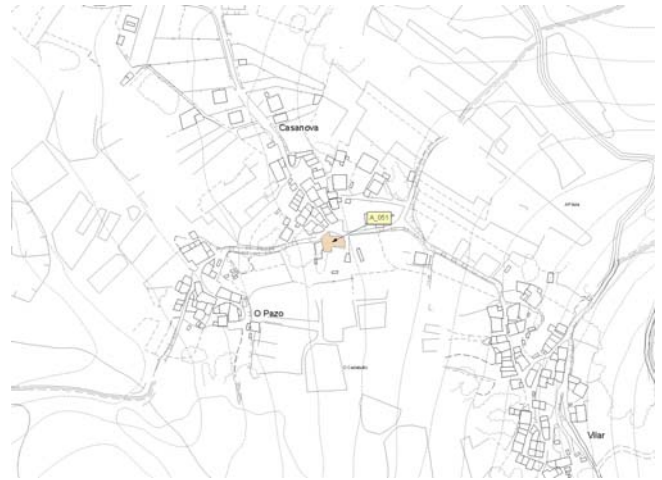
CATÁLOGO DE BENS CULTURAIS

CLASE ELEMENTO:	ARQUITECTURA	TIPOLOXIA:	CIVIL	NºFICHA:	A_051	CLAVE PLANO:	O-2-2
-----------------	---------------------	------------	--------------	----------	--------------	--------------	--------------

F 01



PLANO



DENOMINACIÓN:		CATEGORIA:		AMBITO:	
Vivenda tradicional		INCLUIDO NO CATALOGO		LOCAL	
PARROQUIA:	NÚCLEO:	PROPIETARIO:	NIVEL PROTECCIÓN:	ESTADO CONSERVACIÓN:	
PARDAVEDRA	Casanova	PRIVADA	TIPOLÓXICA	POUCO ALTERADO	
LOCALIZACIÓN:					
Casanova					

CLASE ELEMENTO:	ARQUITECTURA	TIPOLOXIA:	CIVIL	NºFICHA:	A_052	CLAVE PLANO:	O-2-2
-----------------	---------------------	------------	--------------	----------	--------------	--------------	--------------

F 01



PLANO



DENOMINACIÓN:		CATEGORIA:		AMBITO:	
Vivenda tradicional		INCLUIDO NO CATALOGO		LOCAL	
PARROQUIA:	NÚCLEO:	PROPIETARIO:	NIVEL PROTECCIÓN:	ESTADO CONSERVACIÓN:	
PARDAVEDRA	Casanova	PRIVADA	TIPOLÓXICA	POUCO ALTERADO	
LOCALIZACIÓN:					
Casanova					



PLAN XERAL DE ORDENACIÓN MUNICIPAL DE A BOLA

CATÁLOGO DE BENS CULTURAIS

CLASE ELEMENTO:	ARQUITECTURA	TIPOLOXIA:	CIVIL	NºFICHA:	A_053	CLAVE PLANO:	O-2-2
-----------------	---------------------	------------	--------------	----------	--------------	--------------	--------------

F 01

PLANO

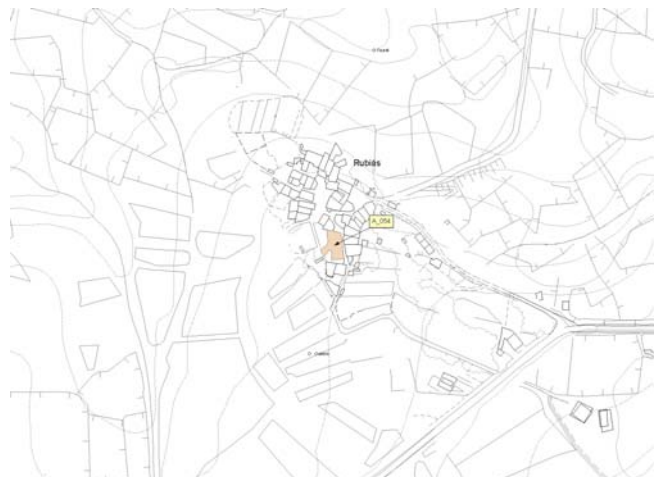


DENOMINACIÓN:		CATEGORIA:		AMBITO:	
Casa dos Tadeos		INCLUIDO NO CATALOGO		LOCAL	
PARROQUIA:	NÚCLEO:	PROPIETARIO:	NIVEL PROTECCIÓN:	ESTADO CONSERVACIÓN:	
PARDAVEDRA	Rubiás	PRIVADA	TIPOLÓXICA	POUCO ALTERADO	
LOCALIZACIÓN:					
Rubiás					

CLASE ELEMENTO:	ARQUITECTURA	TIPOLOXIA:	CIVIL	NºFICHA:	A_054	CLAVE PLANO:	O-2-2
-----------------	---------------------	------------	--------------	----------	--------------	--------------	--------------

F 01

PLANO



DENOMINACIÓN:		CATEGORIA:		AMBITO:	
Conxunto tradicional		INCLUIDO NO CATALOGO		LOCAL	
PARROQUIA:	NÚCLEO:	PROPIETARIO:	NIVEL PROTECCIÓN:	ESTADO CONSERVACIÓN:	
PARDAVEDRA	Rubiás	PRIVADA	TIPOLÓXICA	POUCO ALTERADO	
LOCALIZACIÓN:					
Rubiás					



PLAN XERAL DE ORDENACIÓN MUNICIPAL DE A BOLA

CATÁLOGO DE BENS CULTURAIS

CLASE ELEMENTO:	ARQUITECTURA	TIPOLOXIA:	CIVIL	NºFICHA:	A_055	CLAVE PLANO:	O-2-4
-----------------	---------------------	------------	--------------	----------	--------------	--------------	--------------

F 01

PLANO



DENOMINACIÓN:		CATEGORIA:		AMBITO:	
Casa dos Cregos		INCLUIDO NO CATALOGO		LOCAL	
PARROQUIA:	NÚCLEO:	PROPIETARIO:	NIVEL PROTECCIÓN:	ESTADO CONSERVACIÓN:	
PODENTES	Casal de Feás	PRIVADA	TIPOLÓXICA	POUCO ALTERADO	
LOCALIZACIÓN:					
Casal de Feás					

CLASE ELEMENTO:	ARQUITECTURA	TIPOLOXIA:	CIVIL	NºFICHA:	A_056	CLAVE PLANO:	O-2-2
-----------------	---------------------	------------	--------------	----------	--------------	--------------	--------------

F 01

PLANO



DENOMINACIÓN:		CATEGORIA:		AMBITO:	
Casa tradicional		INCLUIDO NO CATALOGO		LOCAL	
PARROQUIA:	NÚCLEO:	PROPIETARIO:	NIVEL PROTECCIÓN:	ESTADO CONSERVACIÓN:	
PODENTES	Casal de Feás	PRIVADA	TIPOLÓXICA	BO	
LOCALIZACIÓN:					
Casal de Feás					



PLAN XERAL DE ORDENACIÓN MUNICIPAL DE A BOLA

CATÁLOGO DE BENS CULTURAIS

CLASE ELEMENTO: **ARQUITECTURA** TIPOLOXIA: **CIVIL** NºFICHA: **A_057** CLAVE PLANO: **O-2-2**

F 01



PLANO



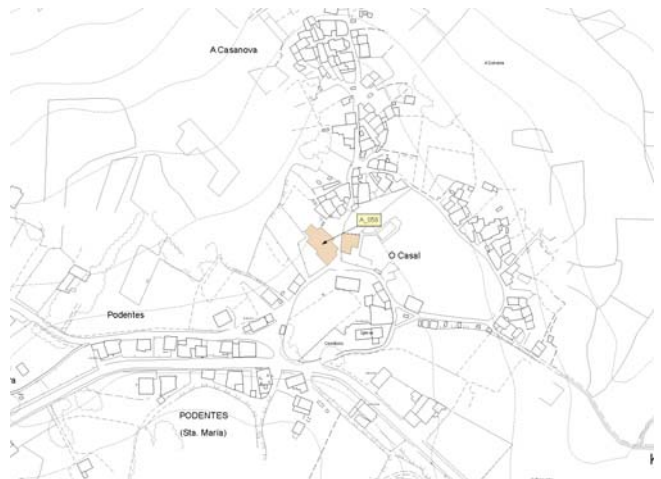
DENOMINACIÓN:		CATEGORIA:		AMBITO:	
Casa tradicional		INCLUIDO NO CATALOGO		LOCAL	
PARROQUIA:	NÚCLEO:	PROPIETARIO:	NIVEL PROTECCIÓN:	ESTADO CONSERVACIÓN:	
PODENTES	Casal de Feás	PRIVADA	TIPOLÓXICA	BO	
LOCALIZACIÓN:					
Casal de Feás					

CLASE ELEMENTO: **ARQUITECTURA** TIPOLOXIA: **CIVIL** NºFICHA: **A_058** CLAVE PLANO: **O-2-1**

F 01



PLANO



DENOMINACIÓN:		CATEGORIA:		AMBITO:	
Casa do Mexicano / O Casal		INCLUIDO NO CATALOGO		LOCAL	
PARROQUIA:	NÚCLEO:	PROPIETARIO:	NIVEL PROTECCIÓN:	ESTADO CONSERVACIÓN:	
PARDAVEDRA	Podentes	PRIVADA	ESTRUTURAL	BO	
LOCALIZACIÓN:					
Podentes					



PLAN XERAL DE ORDENACIÓN MUNICIPAL DE A BOLA

CATÁLOGO DE BENS CULTURAIS

CLASE ELEMENTO: **ARQUITECTURA**

TIPOLOXIA: **RELIXIOSA**

NºFICHA: **A_059**

CLAVE PLANO: **O-2-1**

F 01

PLANO



DENOMINACIÓN:

Igrexa parroquial de Sta María

CATEGORIA:

INCLUIDO NO CATALOGO

AMBITO:

LOCAL

PARROQUIA:

PODENTES

NÚCLEO:

Podentes

PROPIETARIO:

PRIVADA

NIVEL PROTECCIÓN:

INTEGRAL

ESTADO CONSERVACIÓN:

BO

LOCALIZACIÓN:

Podentes

CLASE ELEMENTO: **ARQUITECTURA**

TIPOLOXIA: **CIVIL**

NºFICHA: **A_060**

CLAVE PLANO: **O-2-1**

F 01

PLANO



DENOMINACIÓN:

Casa Reitoral

CATEGORIA:

INCLUIDO NO CATALOGO

AMBITO:

LOCAL

PARROQUIA:

PODENTES

NÚCLEO:

Podentes

PROPIETARIO:

PARROQUIAL

NIVEL PROTECCIÓN:

ESTRUTURAL

ESTADO CONSERVACIÓN:

MALO

LOCALIZACIÓN:

Podentes



PLAN XERAL DE ORDENACIÓN MUNICIPAL DE A BOLA

CATÁLOGO DE BENS CULTURAIS

CLASE ELEMENTO: **ARQUITECTURA**

TIPOLOXIA: **CIVIL**

NºFICHA: **A_061**

CLAVE PLANO: **O-2-1**

F 01



PLANO



DENOMINACIÓN:

Casa tradicional

CATEGORIA:

INCLUIDO NO CATALOGO

AMBITO:

LOCAL

PARROQUIA:

PODENTES

NÚCLEO:

Podentes

PROPIETARIO:

PRIVADA

NIVEL PROTECCIÓN:

TIPOLÓXICA

ESTADO CONSERVACIÓN:

BO

LOCALIZACIÓN:

Podentes

CLASE ELEMENTO: **ARQUITECTURA**

TIPOLOXIA: **CIVIL**

NºFICHA: **A_062**

CLAVE PLANO: **O-2-1**

F 01



PLANO



DENOMINACIÓN:

Casa tradicional

CATEGORIA:

INCLUIDO NO CATALOGO

AMBITO:

LOCAL

PARROQUIA:

PODENTES

NÚCLEO:

Podentes

PROPIETARIO:

PRIVADA

NIVEL PROTECCIÓN:

TIPOLÓXICA

ESTADO CONSERVACIÓN:

BO

LOCALIZACIÓN:

Podentes



PLAN XERAL DE ORDENACIÓN MUNICIPAL DE A BOLA

CATÁLOGO DE BENS CULTURAIS

CLASE ELEMENTO: **ARQUITECTURA**

TIPOLOXIA: **CIVIL**

NºFICHA: **A_063**

CLAVE PLANO: **O-2-1**

F 01

PLANO



DENOMINACIÓN:

Casa tradicional

CATEGORIA:

INCLUIDO NO CATALOGO

AMBITO:

LOCAL

PARROQUIA:

PODENTES

NÚCLEO:

Podentes

PROPIETARIO:

PRIVADA

NIVEL PROTECCIÓN:

TIPOLÓXICA

ESTADO CONSERVACIÓN:

POUCO ALTERADO

LOCALIZACIÓN:

Podentes; A Casanova

CLASE ELEMENTO: **ARQUITECTURA**

TIPOLOXIA: **CIVIL**

NºFICHA: **A_064**

CLAVE PLANO: **O-2-1**

F 01

PLANO



DENOMINACIÓN:

Vivenda tradicional

CATEGORIA:

INCLUIDO NO CATALOGO

AMBITO:

LOCAL

PARROQUIA:

PODENTES

NÚCLEO:

Podentes

PROPIETARIO:

PRIVADA

NIVEL PROTECCIÓN:

TIPOLÓXICA

ESTADO CONSERVACIÓN:

POUCO ALTERADO

LOCALIZACIÓN:

Podentes; O Casal



PLAN XERAL DE ORDENACIÓN MUNICIPAL DE A BOLA

CATÁLOGO DE BENS CULTURAIS

CLASE ELEMENTO:	ARQUITECTURA	TIPOLOXIA:	CIVIL	NºFICHA:	A_065	CLAVE PLANO:	O-2-1
-----------------	---------------------	------------	--------------	----------	--------------	--------------	--------------

F 01

PLANO



DENOMINACIÓN:		CATEGORIA:		AMBITO:	
Vivenda tradicional		INCLUIDO NO CATALOGO		LOCAL	
PARROQUIA:	NÚCLEO:	PROPIETARIO:	NIVEL PROTECCIÓN:	ESTADO CONSERVACIÓN:	
PODENTES	Podentes	PRIVADA	TIPOLÓXICA	POUCO ALTERADO	
LOCALIZACIÓN:					
Podentes; O Casal					

CLASE ELEMENTO:	ARQUITECTURA	TIPOLOXIA:	CIVIL	NºFICHA:	A_066	CLAVE PLANO:	O-2-1
-----------------	---------------------	------------	--------------	----------	--------------	--------------	--------------

F 01

PLANO



DENOMINACIÓN:		CATEGORIA:		AMBITO:	
Vivenda tradicional		INCLUIDO NO CATALOGO		LOCAL	
PARROQUIA:	NÚCLEO:	PROPIETARIO:	NIVEL PROTECCIÓN:	ESTADO CONSERVACIÓN:	
PODENTES	Podentes	PRIVADA	TIPOLÓXICA	BO	
LOCALIZACIÓN:					
Podentes; O Casal					



PLAN XERAL DE ORDENACIÓN MUNICIPAL DE A BOLA

CATÁLOGO DE BENS CULTURAIS

CLASE ELEMENTO:	ARQUITECTURA	TIPOLOXIA:	CIVIL	NºFICHA:	A_067	CLAVE PLANO:	O-2-1
-----------------	---------------------	------------	--------------	----------	--------------	--------------	--------------

F 01

PLANO



DENOMINACIÓN:		CATEGORIA:		AMBITO:	
Vivenda tradicional		INCLUIDO NO CATALOGO		LOCAL	
PARROQUIA:	NÚCLEO:	PROPIETARIO:	NIVEL PROTECCIÓN:	ESTADO CONSERVACIÓN:	
PODENTES	Podentes	PRIVADA	TIPOLÓXICA	BO	
LOCALIZACIÓN:					
Podentes; O Casal					

CLASE ELEMENTO:	ARQUITECTURA	TIPOLOXIA:	CIVIL	NºFICHA:	A_068	CLAVE PLANO:	O-2-1
-----------------	---------------------	------------	--------------	----------	--------------	--------------	--------------

F 01

PLANO



DENOMINACIÓN:		CATEGORIA:		AMBITO:	
Casa da beira da estrada		INCLUIDO NO CATALOGO		LOCAL	
PARROQUIA:	NÚCLEO:	PROPIETARIO:	NIVEL PROTECCIÓN:	ESTADO CONSERVACIÓN:	
PODENTES	Podentes	PRIVADA	TIPOLÓXICA	BO	
LOCALIZACIÓN:					
Podentes					



PLAN XERAL DE ORDENACIÓN MUNICIPAL DE A BOLA

CATÁLOGO DE BENS CULTURAIS

CLASE ELEMENTO: **ARQUITECTURA** TIPOLOXIA: **CIVIL** NºFICHA: **A_069** CLAVE PLANO: **O-2-2**

F 01



PLANO



DENOMINACIÓN:		CATEGORIA:		AMBITO:	
Vivenda tradicional		INCLUIDO NO CATALOGO		LOCAL	
PARROQUIA:	NÚCLEO:	PROPIETARIO:	NIVEL PROTECCIÓN:	ESTADO CONSERVACIÓN:	
PODENTES	Oxén	PRIVADA	TIPOLÓXICA	BO	
LOCALIZACIÓN:					
Oxén					

CLASE ELEMENTO: **ARQUITECTURA** TIPOLOXIA: **CIVIL** NºFICHA: **A_070** CLAVE PLANO: **O-2-2**

F 01



PLANO



DENOMINACIÓN:		CATEGORIA:		AMBITO:	
Vivenda tradicional		INCLUIDO NO CATALOGO		LOCAL	
PARROQUIA:	NÚCLEO:	PROPIETARIO:	NIVEL PROTECCIÓN:	ESTADO CONSERVACIÓN:	
PODENTES	Oxén	PRIVADA	TIPOLÓXICA	POUCO ALTERADO	
LOCALIZACIÓN:					
Oxén					



PLAN XERAL DE ORDENACIÓN MUNICIPAL DE A BOLA

CATÁLOGO DE BENS CULTURAIS

CLASE ELEMENTO: **ARQUITECTURA**

TIPOLOXIA: **CIVIL**

NºFICHA: **A_071**

CLAVE PLANO: **O-2-2**

F 01

PLANO



DENOMINACIÓN:

Vivenda tradicional

CATEGORIA:

INCLUIDO NO CATALOGO

AMBITO:

LOCAL

PARROQUIA:

PODENTES

NÚCLEO:

Oxén

PROPIETARIO:

PRIVADA

NIVEL PROTECCIÓN:

TIPOLÓXICA

ESTADO CONSERVACIÓN:

POUCO ALTERADO

LOCALIZACIÓN:

Oxén

CLASE ELEMENTO: **ARQUITECTURA**

TIPOLOXIA: **CIVIL**

NºFICHA: **A_072**

CLAVE PLANO: **O-2-2**

F 01

PLANO



DENOMINACIÓN:

Vivenda tradicional

CATEGORIA:

INCLUIDO NO CATALOGO

AMBITO:

LOCAL

PARROQUIA:

PODENTES

NÚCLEO:

Oxén

PROPIETARIO:

PRIVADA

NIVEL PROTECCIÓN:

ESTRUTURAL

ESTADO CONSERVACIÓN:

BO

LOCALIZACIÓN:

Oxén



PLAN XERAL DE ORDENACIÓN MUNICIPAL DE A BOLA

CATÁLOGO DE BENS CULTURAIS

CLASE ELEMENTO: **ARQUITECTURA**

TIPOLOXIA: **CIVIL**

NºFICHA: **A_073**

CLAVE PLANO: **O-2-2**

F 01

PLANO



DENOMINACIÓN:

Casa tradicional

CATEGORIA:

INCLUIDO NO CATALOGO

AMBITO:

LOCAL

PARROQUIA:

PODENTES

NÚCLEO:

A Aldea

PROPIETARIO:

PRIVADA

NIVEL PROTECCIÓN:

TIPOLÓXICA

ESTADO CONSERVACIÓN:

BO

LOCALIZACIÓN:

A Aldea

CLASE ELEMENTO: **ARQUITECTURA**

TIPOLOXIA: **CIVIL**

NºFICHA: **A_074**

CLAVE PLANO: **O-2-3**

F 01

PLANO



DENOMINACIÓN:

Casa tradicional

CATEGORIA:

INCLUIDO NO CATALOGO

AMBITO:

LOCAL

PARROQUIA:

SAN MARTIÑO DE B

NÚCLEO:

Morgade

PROPIETARIO:

PRIVADA

NIVEL PROTECCIÓN:

TIPOLÓXICA

ESTADO CONSERVACIÓN:

MOI MALO/ RUINOSO

LOCALIZACIÓN:

Morgade



PLAN XERAL DE ORDENACIÓN MUNICIPAL DE A BOLA

CATÁLOGO DE BENS CULTURAIS

CLASE ELEMENTO: **ARQUITECTURA**

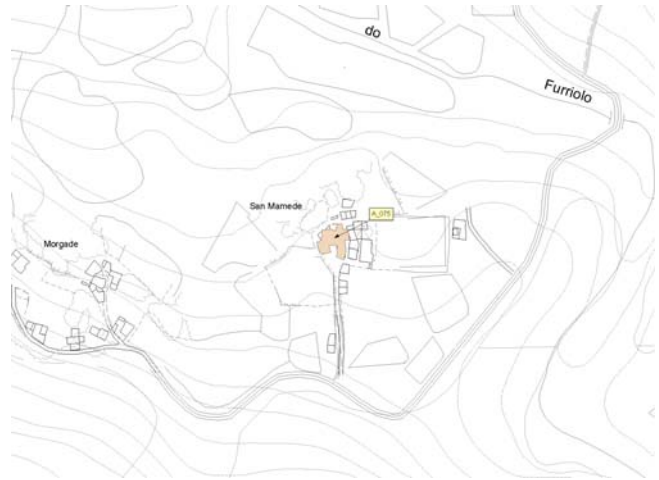
TIPOLOXIA: **CIVIL**

NºFICHA: **A_075**

CLAVE PLANO: **O-2-3 / 4**

F 01

PLANO



DENOMINACIÓN:

Conxunto tradicional

CATEGORIA:

INCLUIDO NO CATALOGO

AMBITO:

LOCAL

PARROQUIA:

SAN MARTIÑO DE B

NÚCLEO:

San Mamede

PROPIETARIO:

PRIVADA

NIVEL PROTECCIÓN:

TIPOLÓXICA

ESTADO CONSERVACIÓN:

MALO

LOCALIZACIÓN:

San Mamede

CLASE ELEMENTO: **ARQUITECTURA**

TIPOLOXIA: **CIVIL**

NºFICHA: **A_076**

CLAVE PLANO: **O-2-4**

F 01

PLANO



DENOMINACIÓN:

Conxunto de vivendas tradicionais

CATEGORIA:

INCLUIDO NO CATALOGO

AMBITO:

LOCAL

PARROQUIA:

BERREDO

NÚCLEO:

O Capelo

PROPIETARIO:

PRIVADA

NIVEL PROTECCIÓN:

TIPOLÓXICA

ESTADO CONSERVACIÓN:

POUCO ALTERADO

LOCALIZACIÓN:

O Capelo



PLAN XERAL DE ORDENACIÓN MUNICIPAL DE A BOLA

CATÁLOGO DE BENS CULTURAIS

CLASE ELEMENTO: **ARQUITECTURA**

TIPOLOXIA: **CIVIL**

NºFICHA: **A_077**

CLAVE PLANO: **O-2-4**

F 01

PLANO



DENOMINACIÓN:

Conxunto tradicional

CATEGORIA:

INCLUIDO NO CATALOGO

AMBITO:

LOCAL

PARROQUIA:

SANTA BAI DE BE

NÚCLEO:

Covas

PROPIETARIO:

PRIVADA

NIVEL PROTECCIÓN:

TIPOLÓXICA

ESTADO CONSERVACIÓN:

MALO

LOCALIZACIÓN:

Covas

CLASE ELEMENTO: **ARQUITECTURA**

TIPOLOXIA: **CIVIL**

NºFICHA: **A_078**

CLAVE PLANO: **O-2-4**

F 01

PLANO



DENOMINACIÓN:

Casa Reitoral

CATEGORIA:

INCLUIDO NO CATALOGO

AMBITO:

LOCAL

PARROQUIA:

BERREDO

NÚCLEO:

Berredo

PROPIETARIO:

PARROQUIAL

NIVEL PROTECCIÓN:

ESTRUTURAL

ESTADO CONSERVACIÓN:

MALO

LOCALIZACIÓN:

Berredo



PLAN XERAL DE ORDENACIÓN MUNICIPAL DE A BOLA

CATÁLOGO DE BENS CULTURAIS

CLASE ELEMENTO: **ARQUITECTURA**

TIPOLOXIA: **RELIXIOSA**

NºFICHA: **A_079**

CLAVE PLANO: **O-2-4**

F 01



PLANO



DENOMINACIÓN:

Igrexa parroquial de San Miguel

CATEGORIA:

INCLUIDO NO CATALOGO

AMBITO:

LOCAL

PARROQUIA:

BERREDO

NÚCLEO:

Berredo

PROPIETARIO:

PARROQUIAL

NIVEL PROTECCIÓN:

INTEGRAL

ESTADO CONSERVACIÓN:

BO

LOCALIZACIÓN:

Berredo

CLASE ELEMENTO: **ARQUITECTURA**

TIPOLOXIA: **CIVIL**

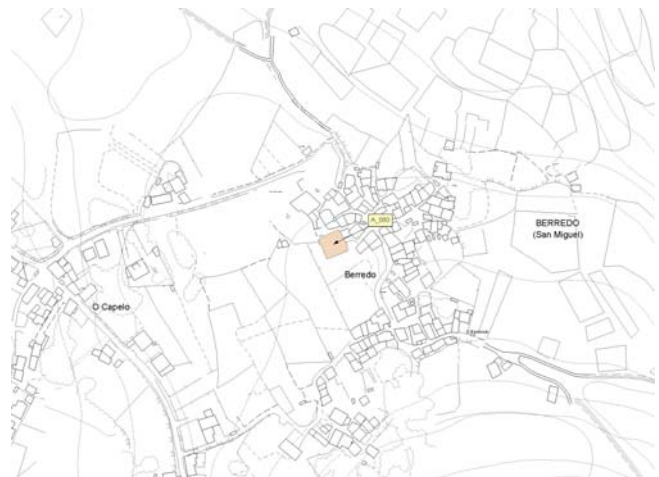
NºFICHA: **A_080**

CLAVE PLANO: **O-2-4**

F 01



PLANO



DENOMINACIÓN:

Casa do Señor

CATEGORIA:

INCLUIDO NO CATALOGO

AMBITO:

LOCAL

PARROQUIA:

BERREDO

NÚCLEO:

Berredo

PROPIETARIO:

PRIVADA

NIVEL PROTECCIÓN:

ESTRUTURAL

ESTADO CONSERVACIÓN:

POUCO ALTERADO

LOCALIZACIÓN:

Berredo



PLAN XERAL DE ORDENACIÓN MUNICIPAL DE A BOLA

CATÁLOGO DE BENS CULTURAIS

CLASE ELEMENTO: **ARQUITECTURA** TIPOLOXIA: **CIVIL** NºFICHA: **A_081** CLAVE PLANO: **O-2-4**

F 01



PLANO



DENOMINACIÓN:		CATEGORIA:		AMBITO:	
Casa tradicional		INCLUIDO NO CATALOGO		LOCAL	
PARROQUIA:	NÚCLEO:	PROPIETARIO:	NIVEL PROTECCIÓN:	ESTADO CONSERVACIÓN:	
BERREDO	Berredo	PRIVADA	TIPOLÓXICA	POUCO ALTERADO	
LOCALIZACIÓN:					
Berredo					

CLASE ELEMENTO: **ARQUITECTURA** TIPOLOXIA: **CIVIL** NºFICHA: **A_082** CLAVE PLANO: **O-2-4**

F 01



PLANO



DENOMINACIÓN:		CATEGORIA:		AMBITO:	
Casa tradicional con canastro		INCLUIDO NO CATALOGO		LOCAL	
PARROQUIA:	NÚCLEO:	PROPIETARIO:	NIVEL PROTECCIÓN:	ESTADO CONSERVACIÓN:	
BERREDO	Berredo	PRIVADA	TIPOLÓXICA	POUCO ALTERADO	
LOCALIZACIÓN:					
Berredo					



PLAN XERAL DE ORDENACIÓN MUNICIPAL DE A BOLA

CATÁLOGO DE BENS CULTURAIS

CLASE ELEMENTO: **ARQUITECTURA**

TIPOLOXIA: **CIVIL**

NºFICHA: **A_083**

CLAVE PLANO: **O-2-4**

F 01

PLANO



DENOMINACIÓN:

Casa de Postas

CATEGORIA:

INCLUIDO NO CATALOGO

AMBITO:

LOCAL

PARROQUIA:

BERREDO

NÚCLEO:

A Cortiña

PROPIETARIO:

PRIVADA

NIVEL PROTECCIÓN:

TIPOLÓXICA

ESTADO CONSERVACIÓN:

POUCO ALTERADO

LOCALIZACIÓN:

A Cortiña

CLASE ELEMENTO: **ARQUITECTURA**

TIPOLOXIA: **RELIXIOSA**

NºFICHA: **A_084**

CLAVE PLANO: **O-2-4**

F 01

PLANO



DENOMINACIÓN:

Capela de San Pedro

CATEGORIA:

INCLUIDO NO CATALOGO

AMBITO:

LOCAL

PARROQUIA:

BERREDO

NÚCLEO:

San Pedro

PROPIETARIO:

PARROQUIAL

NIVEL PROTECCIÓN:

INTEGRAL

ESTADO CONSERVACIÓN:

POUCO ALTERADO

LOCALIZACIÓN:

San Pedro



PLAN XERAL DE ORDENACIÓN MUNICIPAL DE A BOLA

CATÁLOGO DE BENS CULTURAIS

CLASE ELEMENTO:	ARQUITECTURA	TIPOLOXIA:	CIVIL	NºFICHA:	A_085	CLAVE PLANO:	O-2-4
-----------------	---------------------	------------	--------------	----------	--------------	--------------	--------------

F 01



PLANO



DENOMINACIÓN:		CATEGORIA:		AMBITO:	
Vivenda tradicional		INCLUIDO NO CATALOGO		LOCAL	
PARROQUIA:	NÚCLEO:	PROPIETARIO:	NIVEL PROTECCIÓN:	ESTADO CONSERVACIÓN:	
BERREDO	San Pedro	PRIVADA	TIPOLÓXICA	POUCO ALTERADO	
LOCALIZACIÓN:					
San Pedro					

CLASE ELEMENTO:	ARQUITECTURA	TIPOLOXIA:	CIVIL	NºFICHA:	A_086	CLAVE PLANO:	O-2-4
-----------------	---------------------	------------	--------------	----------	--------------	--------------	--------------

F 01



PLANO



DENOMINACIÓN:		CATEGORIA:		AMBITO:	
Vivenda tradicional		INCLUIDO NO CATALOGO		LOCAL	
PARROQUIA:	NÚCLEO:	PROPIETARIO:	NIVEL PROTECCIÓN:	ESTADO CONSERVACIÓN:	
BERREDO	San Pedro	PRIVADA	TIPOLÓXICA	POUCO ALTERADO	
LOCALIZACIÓN:					
San Pedro					



PLAN XERAL DE ORDENACIÓN MUNICIPAL DE A BOLA

CATÁLOGO DE BENS CULTURAIS

CLASE ELEMENTO:	ARQUITECTURA	TIPOLOXIA:	CIVIL	NºFICHA:	A_087	CLAVE PLANO:	O-2-4
-----------------	---------------------	------------	--------------	----------	--------------	--------------	--------------

F 01

PLANO



DENOMINACIÓN:		CATEGORIA:		AMBITO:	
Vivenda tradicional		INCLUIDO NO CATALOGO		LOCAL	
PARROQUIA:	NÚCLEO:	PROPIETARIO:	NIVEL PROTECCIÓN:	ESTADO CONSERVACIÓN:	
BERREDO	San Pedro	PRIVADA	TIPOLÓXICA	MOI MALO/ RUINOSO	
LOCALIZACIÓN:					
San Pedro					

CLASE ELEMENTO:	ARQUITECTURA	TIPOLOXIA:	CIVIL	NºFICHA:	A_088	CLAVE PLANO:	O-2-4
-----------------	---------------------	------------	--------------	----------	--------------	--------------	--------------

F 01

PLANO



DENOMINACIÓN:		CATEGORIA:		AMBITO:	
Vivenda tradicional		INCLUIDO NO CATALOGO		LOCAL	
PARROQUIA:	NÚCLEO:	PROPIETARIO:	NIVEL PROTECCIÓN:	ESTADO CONSERVACIÓN:	
BERREDO	San Pedro	PRIVADA	TIPOLÓXICA	BO	
LOCALIZACIÓN:					
San Pedro					



PLAN XERAL DE ORDENACIÓN MUNICIPAL DE A BOLA

CATÁLOGO DE BENS CULTURAIS

CLASE ELEMENTO: **ARQUITECTURA** TIPOLOXIA: **CIVIL** NºFICHA: **A_089** CLAVE PLANO: **O-2-4**

F 01

PLANO



DENOMINACIÓN: **Conxunto de vivendas tradicionais** CATEGORIA: **INCLUIDO NO CATALOGO** AMBITO: **LOCAL**

PARROQUIA: **BERREDO** NÚCLEO: **San Pedro** PROPIETARIO: **PRIVADA** NIVEL PROTECCIÓN: **TIPOLÓXICA** ESTADO CONSERVACIÓN: **MOI MALO/ RUINOSO**

LOCALIZACIÓN: **San Pedro**

CLASE ELEMENTO: **ARQUITECTURA** TIPOLOXIA: **CIVIL** NºFICHA: **A_090** CLAVE PLANO: **O-2-4**

F 01

PLANO



DENOMINACIÓN: **Conxunto de vivendas tradicionais** CATEGORIA: **INCLUIDO NO CATALOGO** AMBITO: **LOCAL**

PARROQUIA: **SAN MARTIÑO DE B** NÚCLEO: **As Quintas** PROPIETARIO: **PRIVADA** NIVEL PROTECCIÓN: **TIPOLÓXICA** ESTADO CONSERVACIÓN: **POUCO ALTERADO**

LOCALIZACIÓN: **As Quintas**



PLAN XERAL DE ORDENACIÓN MUNICIPAL DE A BOLA

CATÁLOGO DE BENS CULTURAIS

CLASE ELEMENTO: **ARQUITECTURA**

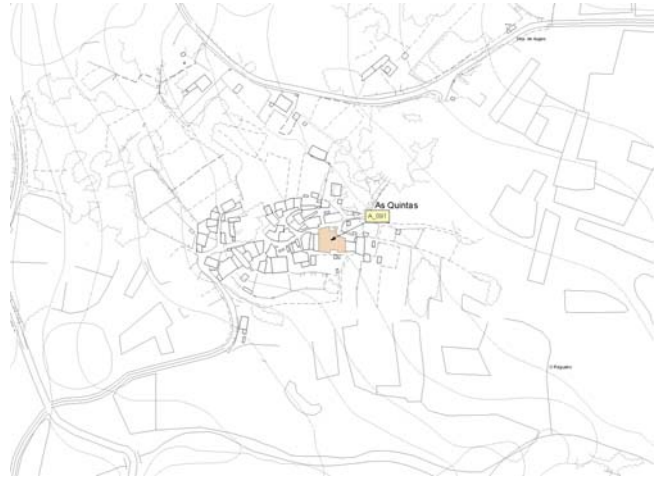
TIPOLOXIA: **CIVIL**

NºFICHA: **A_091**

CLAVE PLANO: **O-2-4**

F 01

PLANO



DENOMINACIÓN:

Conxunto de vivendas tradicionais

CATEGORIA:

INCLUIDO NO CATALOGO

AMBITO:

LOCAL

PARROQUIA:

SAN MARTIÑO DE B

NÚCLEO:

As Quintas

PROPIETARIO:

PRIVADA

NIVEL PROTECCIÓN:

TIPOLÓXICA

ESTADO CONSERVACIÓN:

POUCO ALTERADO

LOCALIZACIÓN:

As Quintas

CLASE ELEMENTO: **ARQUITECTURA**

TIPOLOXIA: **CIVIL**

NºFICHA: **A_092**

CLAVE PLANO: **O-2-4**

F 01

PLANO



DENOMINACIÓN:

Conxunto de vivendas tradicionais

CATEGORIA:

INCLUIDO NO CATALOGO

AMBITO:

LOCAL

PARROQUIA:

SAN MARTIÑO DE B

NÚCLEO:

Val de Boi

PROPIETARIO:

PRIVADA

NIVEL PROTECCIÓN:

TIPOLÓXICA

ESTADO CONSERVACIÓN:

POUCO ALTERADO

LOCALIZACIÓN:

Val de Boi



PLAN XERAL DE ORDENACIÓN MUNICIPAL DE A BOLA

CATÁLOGO DE BENS CULTURAIS

CLASE ELEMENTO:	ARQUITECTURA	TIPOLOXIA:	CIVIL	NºFICHA:	A_093	CLAVE PLANO:	O-2-3
-----------------	---------------------	------------	--------------	----------	--------------	--------------	--------------

F 01

PLANO



DENOMINACIÓN:		CATEGORIA:		AMBITO:	
Vivenda tradicional		INCLUIDO NO CATALOGO		LOCAL	
PARROQUIA:	NÚCLEO:	PROPIETARIO:	NIVEL PROTECCIÓN:	ESTADO CONSERVACIÓN:	
SAN MARTIÑO DE B	San Martiño	PRIVADA	TIPOLÓXICA	BO	
LOCALIZACIÓN:					
San Martiño					

CLASE ELEMENTO:	ARQUITECTURA	TIPOLOXIA:	RELIXIOSA	NºFICHA:	A_094	CLAVE PLANO:	O-2-4
-----------------	---------------------	------------	------------------	----------	--------------	--------------	--------------

F 01

PLANO



DENOMINACIÓN:		CATEGORIA:		AMBITO:	
Igrexa parroquial de San Martiño		INCLUIDO NO CATALOGO		LOCAL	
PARROQUIA:	NÚCLEO:	PROPIETARIO:	NIVEL PROTECCIÓN:	ESTADO CONSERVACIÓN:	
SAN MARTIÑO DE B	Froias	PARROQUIAL	TIPOLÓXICA	BO	
LOCALIZACIÓN:					
Froias					



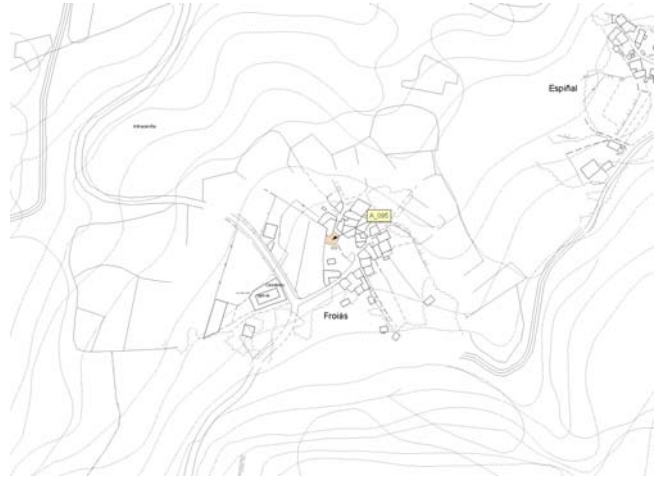
PLAN XERAL DE ORDENACIÓN MUNICIPAL DE A BOLA

CATÁLOGO DE BENS CULTURAIS

CLASE ELEMENTO:	ARQUITECTURA	TIPOLOXIA:	CIVIL	NºFICHA:	A_095	CLAVE PLANO:	O-2-4
-----------------	---------------------	------------	--------------	----------	--------------	--------------	--------------

F 01

PLANO



DENOMINACIÓN:		CATEGORIA:		AMBITO:	
Conxunto tradicional		INCLUIDO NO CATALOGO		LOCAL	
PARROQUIA:	NÚCLEO:	PROPIETARIO:	NIVEL PROTECCIÓN:	ESTADO CONSERVACIÓN:	
SAN MARTIÑO DE B	Froias	PRIVADA	TIPOLÓXICA	BO	
LOCALIZACIÓN:					
Froias					

CLASE ELEMENTO:	ARQUITECTURA	TIPOLOXIA:	CIVIL	NºFICHA:	A_096	CLAVE PLANO:	O-2-4
-----------------	---------------------	------------	--------------	----------	--------------	--------------	--------------

F 01

PLANO



DENOMINACIÓN:		CATEGORIA:		AMBITO:	
Vivenda tradicional		INCLUIDO NO CATALOGO		LOCAL	
PARROQUIA:	NÚCLEO:	PROPIETARIO:	NIVEL PROTECCIÓN:	ESTADO CONSERVACIÓN:	
SAN MARTIÑO DE B	Espiñal	PRIVADA	TIPOLÓXICA	POUCO ALTERADO	
LOCALIZACIÓN:					
Espiñal					



PLAN XERAL DE ORDENACIÓN MUNICIPAL DE A BOLA

CATÁLOGO DE BENS CULTURAIS

CLASE ELEMENTO: **ARQUITECTURA** TIPOLOXIA: **CIVIL** NºFICHA: **A_097** CLAVE PLANO: **O-2-4**

F 01



PLANO



DENOMINACIÓN:		CATEGORIA:		AMBITO:	
Vivenda tradicional		INCLUIDO NO CATALOGO		LOCAL	
PARROQUIA:	NÚCLEO:	PROPIETARIO:	NIVEL PROTECCIÓN:	ESTADO CONSERVACIÓN:	
SAN MARTIÑO DE B	Espiñal	PRIVADA	TIPOLÓXICA	MALO	
LOCALIZACIÓN:					
Espiñal					

CLASE ELEMENTO: **ARQUITECTURA** TIPOLOXIA: **RELIXIOSA** NºFICHA: **A_098** CLAVE PLANO: **O-2-5**

F 01



PLANO



DENOMINACIÓN:		CATEGORIA:		AMBITO:	
Capela de Santiago		INCLUIDO NO CATALOGO		LOCAL	
PARROQUIA:	NÚCLEO:	PROPIETARIO:	NIVEL PROTECCIÓN:	ESTADO CONSERVACIÓN:	
SAN MARTIÑO DE B	O Forriolo	PARROQUIAL	INTEGRAL	BO	
LOCALIZACIÓN:					
O Forriolo					



PLAN XERAL DE ORDENACIÓN MUNICIPAL DE A BOLA

CATÁLOGO DE BENS CULTURAIS

CLASE ELEMENTO: **ARQUITECTURA**

TIPOLOXIA: **CIVIL**

NºFICHA: **A_099**

CLAVE PLANO: **O-2-5**

F 01

PLANO



DENOMINACIÓN:

Vivenda tradicional

CATEGORIA:

INCLUIDO NO CATALOGO

AMBITO:

LOCAL

PARROQUIA:

SAN MARTIÑO DE B

NÚCLEO:

O Forriolo

PROPIETARIO:

PRIVADA

NIVEL PROTECCIÓN:

TIPOLÓXICA

ESTADO CONSERVACIÓN:

MALO

LOCALIZACIÓN:

O Forriolo

CLASE ELEMENTO: **ARQUITECTURA**

TIPOLOXIA: **CIVIL**

NºFICHA: **A_100**

CLAVE PLANO: **O-2-6**

F 01

PLANO



DENOMINACIÓN:

Vivenda tradicional

CATEGORIA:

INCLUIDO NO CATALOGO

AMBITO:

LOCAL

PARROQUIA:

SAN MARTIÑO DE B

NÚCLEO:

Rozas

PROPIETARIO:

PRIVADA

NIVEL PROTECCIÓN:

TIPOLÓXICA

ESTADO CONSERVACIÓN:

MALO

LOCALIZACIÓN:

Rozas



PLAN XERAL DE ORDENACIÓN MUNICIPAL DE A BOLA

CATÁLOGO DE BENS CULTURAIS

CLASE ELEMENTO: **ARQUITECTURA**

TIPOLOXIA: **CIVIL**

NºFICHA: **A_101**

CLAVE PLANO: **O-2-6**

F 01

PLANO



DENOMINACIÓN:

Vivenda tradicional

CATEGORIA:

INCLUIDO NO CATALOGO

AMBITO:

LOCAL

PARROQUIA:

SAN MARTIÑO DE B

NÚCLEO:

Rozas

PROPIETARIO:

PRIVADA

NIVEL PROTECCIÓN:

TIPOLÓXICA

ESTADO CONSERVACIÓN:

MALO

LOCALIZACIÓN:

Rozas

CLASE ELEMENTO: **ARQUITECTURA**

TIPOLOXIA: **CIVIL**

NºFICHA: **A_102**

CLAVE PLANO: **O-2-6**

F 01

PLANO



DENOMINACIÓN:

Vivenda tradicional

CATEGORIA:

INCLUIDO NO CATALOGO

AMBITO:

LOCAL

PARROQUIA:

SAN MARTIÑO DE B

NÚCLEO:

Rozas

PROPIETARIO:

PRIVADA

NIVEL PROTECCIÓN:

TIPOLÓXICA

ESTADO CONSERVACIÓN:

MALO

LOCALIZACIÓN:

Rozas



PLAN XERAL DE ORDENACIÓN MUNICIPAL DE A BOLA

CATÁLOGO DE BENS CULTURAIS

CLASE ELEMENTO: **ARQUITECTURA** TIPOLOXIA: **CIVIL** NºFICHA: **A_103** CLAVE PLANO: **O-2-6**

F 01

PLANO

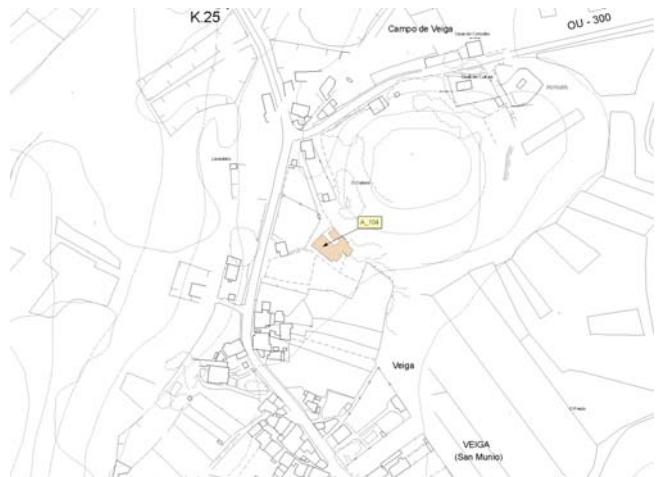


DENOMINACIÓN:		CATEGORIA:		AMBITO:	
Conxunto de vivendas tradicionais		INCLUIDO NO CATALOGO		LOCAL	
PARROQUIA:	NÚCLEO:	PROPIETARIO:	NIVEL PROTECCIÓN:	ESTADO CONSERVACIÓN:	
SAN MARTIÑO DE B	Rozas	PRIVADA	TIPOLÓXICA	MALO	
LOCALIZACIÓN:					
Rozas					

CLASE ELEMENTO: **ARQUITECTURA** TIPOLOXIA: **CIVIL** NºFICHA: **A_104** CLAVE PLANO: **O-2-3**

F 01

PLANO



DENOMINACIÓN:		CATEGORIA:		AMBITO:	
Conxunto tradicional		INCLUIDO NO CATALOGO		LOCAL	
PARROQUIA:	NÚCLEO:	PROPIETARIO:	NIVEL PROTECCIÓN:	ESTADO CONSERVACIÓN:	
VEIGA	Campo de Veiga	PRIVADA	TIPOLÓXICA	BO	
LOCALIZACIÓN:					
Campo de Veiga					



PLAN XERAL DE ORDENACIÓN MUNICIPAL DE A BOLA

CATÁLOGO DE BENS CULTURAIS

CLASE ELEMENTO:	ARQUITECTURA	TIPOLOXIA:	CIVIL	NºFICHA:	A_105	CLAVE PLANO:	O-2-3
-----------------	---------------------	------------	--------------	----------	--------------	--------------	--------------

F 01

PLANO



DENOMINACIÓN:		CATEGORIA:		AMBITO:	
Casa da beira da estrada		INCLUIDO NO CATALOGO		LOCAL	
PARROQUIA:	NÚCLEO:	PROPIETARIO:	NIVEL PROTECCIÓN:	ESTADO CONSERVACIÓN:	
VEIGA	A Veiga	PRIVADA	TIPOLÓXICA	BO	
LOCALIZACIÓN:					
A Veiga					

CLASE ELEMENTO:	ARQUITECTURA	TIPOLOXIA:	CIVIL	NºFICHA:	A_106	CLAVE PLANO:	O-2-3
-----------------	---------------------	------------	--------------	----------	--------------	--------------	--------------

F 01

PLANO



DENOMINACIÓN:		CATEGORIA:		AMBITO:	
Casa da beira da estrada		INCLUIDO NO CATALOGO		LOCAL	
PARROQUIA:	NÚCLEO:	PROPIETARIO:	NIVEL PROTECCIÓN:	ESTADO CONSERVACIÓN:	
VEIGA	A Seara	PRIVADA	TIPOLÓXICA	BO	
LOCALIZACIÓN:					
A Seara					



PLAN XERAL DE ORDENACIÓN MUNICIPAL DE A BOLA

CATÁLOGO DE BENS CULTURAIS

CLASE ELEMENTO: **ARQUITECTURA** TIPOLOXIA: **CIVIL** NºFICHA: **A_107** CLAVE PLANO: **O-2-3**

F 01

PLANO



DENOMINACIÓN:		CATEGORIA:		AMBITO:	
Vivenda con patín		INCLUIDO NO CATALOGO		LOCAL	
PARROQUIA:	NÚCLEO:	PROPIETARIO:	NIVEL PROTECCIÓN:	ESTADO CONSERVACIÓN:	
VEIGA	Cacabelos	PRIVADA	TIPOLÓXICA	POUCO ALTERADO	
LOCALIZACIÓN:					
Cacabelos					

CLASE ELEMENTO: **ARQUITECTURA** TIPOLOXIA: **CIVIL** NºFICHA: **A_108** CLAVE PLANO: **O-2-5**

F 01

PLANO



DENOMINACIÓN:		CATEGORIA:		AMBITO:	
Coxunto tradicional		INCLUIDO NO CATALOGO		LOCAL	
PARROQUIA:	NÚCLEO:	PROPIETARIO:	NIVEL PROTECCIÓN:	ESTADO CONSERVACIÓN:	
VEIGA	San Fiz	PRIVADA	TIPOLÓXICA	POUCO ALTERADO	
LOCALIZACIÓN:					
San Fiz					



PLAN XERAL DE ORDENACIÓN MUNICIPAL DE A BOLA

CATÁLOGO DE BENS CULTURAIS

CLASE ELEMENTO: **ARQUITECTURA** TIPOLOXIA: **CIVIL** NºFICHA: **A_109** CLAVE PLANO: **O-2-5**

F 01

PLANO



DENOMINACIÓN:		CATEGORIA:		AMBITO:	
Coxunto tradicional		INCLUIDO NO CATALOGO		LOCAL	
PARROQUIA:	NÚCLEO:	PROPIETARIO:	NIVEL PROTECCIÓN:	ESTADO CONSERVACIÓN:	
VEIGA	San Fiz	PRIVADA	TIPOLÓXICA	POUCO ALTERADO	
LOCALIZACIÓN:					
San Fiz					

CLASE ELEMENTO: **ARQUITECTURA** TIPOLOXIA: **CIVIL** NºFICHA: **A_110** CLAVE PLANO: **O-2-2**

F 01

PLANO



DENOMINACIÓN:		CATEGORIA:		AMBITO:	
Conxunto de vivendas		INCLUIDO NO CATALOGO		LOCAL	
PARROQUIA:	NÚCLEO:	PROPIETARIO:	NIVEL PROTECCIÓN:	ESTADO CONSERVACIÓN:	
PARDAVEDRA	Pardavedra	PRIVADA	TIPOLÓXICA	POUCO ALTERADO	
LOCALIZACIÓN:					
Pardavedra					



PLAN XERAL DE ORDENACIÓN MUNICIPAL DE A BOLA

CATÁLOGO DE BENS CULTURAIS

CLASE ELEMENTO:	ARQUITECTURA	TIPOLOXIA:	CIVIL	NºFICHA:	A_111	CLAVE PLANO:	O-2-5
-----------------	---------------------	------------	--------------	----------	--------------	--------------	--------------

F 01

PLANO



DENOMINACIÓN:		CATEGORIA:		AMBITO:	
Casa Reitoral		INCLUIDO NO CATALOGO		LOCAL	
PARROQUIA:	NÚCLEO:	PROPIETARIO:	NIVEL PROTECCIÓN:	ESTADO CONSERVACIÓN:	
SORGA	Sorga	PARROQUIAL	ESTRUTURAL	MALO	
LOCALIZACIÓN:					
Sorga					

CLASE ELEMENTO:	ARQUITECTURA	TIPOLOXIA:	RELIXIOSA	NºFICHA:	A_112	CLAVE PLANO:	O-2-5
-----------------	---------------------	------------	------------------	----------	--------------	--------------	--------------

F 01

PLANO



DENOMINACIÓN:		CATEGORIA:		AMBITO:	
Igrexa parroquial de San Mamede		INCLUIDO NO CATALOGO		LOCAL	
PARROQUIA:	NÚCLEO:	PROPIETARIO:	NIVEL PROTECCIÓN:	ESTADO CONSERVACIÓN:	
SORGA	Sorga	PARROQUIAL	INTEGRAL	BO	
LOCALIZACIÓN:					
Sorga					



PLAN XERAL DE ORDENACIÓN MUNICIPAL DE A BOLA

CATÁLOGO DE BENS CULTURAIS

CLASE ELEMENTO:	ARQUITECTURA	TIPOLOXIA:	CIVIL	NºFICHA:	A_113	CLAVE PLANO:	O-2-5
-----------------	---------------------	------------	--------------	----------	--------------	--------------	--------------

F 01

PLANO



DENOMINACIÓN:			CATEGORIA:	AMBITO:
Pazo de Sorga			INCLUIDO NO CATALOGO	LOCAL
PARROQUIA:	NÚCLEO:	PROPIETARIO:	NIVEL PROTECCIÓN:	ESTADO CONSERVACIÓN:
SORGA	Sorga	PRIVADA	ESTRUTURAL	BO
LOCALIZACIÓN:				
Sorga				

CLASE ELEMENTO:	ARQUITECTURA	TIPOLOXIA:	CIVIL	NºFICHA:	A_114	CLAVE PLANO:	O-2-5
-----------------	---------------------	------------	--------------	----------	--------------	--------------	--------------

F 01

PLANO



DENOMINACIÓN:			CATEGORIA:	AMBITO:
Vivenda tradicional			INCLUIDO NO CATALOGO	LOCAL
PARROQUIA:	NÚCLEO:	PROPIETARIO:	NIVEL PROTECCIÓN:	ESTADO CONSERVACIÓN:
SORGA	As Mamoelas	PRIVADA	TIPOLÓXICA	BO
LOCALIZACIÓN:				
As Mamoelas				



PLAN XERAL DE ORDENACIÓN MUNICIPAL DE A BOLA

CATÁLOGO DE BENS CULTURAIS

CLASE ELEMENTO: **ARQUITECTURA** TIPOLOXIA: **CIVIL** NºFICHA: **A_115** CLAVE PLANO: **O-2-5**

F 01

PLANO



DENOMINACIÓN:		CATEGORIA:		AMBITO:	
Vivenda tradicional		INCLUIDO NO CATALOGO		LOCAL	
PARROQUIA:	NÚCLEO:	PROPIETARIO:	NIVEL PROTECCIÓN:	ESTADO CONSERVACIÓN:	
SORGA	As Mamoelas	PRIVADA	TIPOLÓXICA	POUCO ALTERADO	
LOCALIZACIÓN:					
As Mamoelas					

CLASE ELEMENTO: **ARQUITECTURA** TIPOLOXIA: **CIVIL** NºFICHA: **A_116** CLAVE PLANO: **O-2-5**

F 01

PLANO



DENOMINACIÓN:		CATEGORIA:		AMBITO:	
Vivenda tradicional con canastro		INCLUIDO NO CATALOGO		LOCAL	
PARROQUIA:	NÚCLEO:	PROPIETARIO:	NIVEL PROTECCIÓN:	ESTADO CONSERVACIÓN:	
SORGA	As Mamoelas	PRIVADA	TIPOLÓXICA	POUCO ALTERADO	
LOCALIZACIÓN:					
As Mamoelas					



PLAN XERAL DE ORDENACIÓN MUNICIPAL DE A BOLA

CATÁLOGO DE BENS CULTURAIS

CLASE ELEMENTO: **ARQUITECTURA**

TIPOLOXIA: **CIVIL**

NºFICHA: **A_117**

CLAVE PLANO: **O-2-5**

F 01



PLANO



DENOMINACIÓN:

Vivenda tradicional con canastro

CATEGORIA:

INCLUIDO NO CATALOGO

AMBITO:

LOCAL

PARROQUIA:

SORGA

NÚCLEO:

A Pegariña

PROPIETARIO:

PRIVADA

NIVEL PROTECCIÓN:

TIPOLÓXICA

ESTADO CONSERVACIÓN:

POUCO ALTERADO

LOCALIZACIÓN:

A Pegariña

CLASE ELEMENTO: **ARQUITECTURA**

TIPOLOXIA: **CIVIL**

NºFICHA: **A_118**

CLAVE PLANO: **O-2-5**

F 01



PLANO



DENOMINACIÓN:

Conxunto tradicional e canastro

CATEGORIA:

INCLUIDO NO CATALOGO

AMBITO:

LOCAL

PARROQUIA:

SORGA

NÚCLEO:

A Pegariña

PROPIETARIO:

PRIVADA

NIVEL PROTECCIÓN:

TIPOLÓXICA

ESTADO CONSERVACIÓN:

POUCO ALTERADO

LOCALIZACIÓN:

A Pegariña



PLAN XERAL DE ORDENACIÓN MUNICIPAL DE A BOLA

CATÁLOGO DE BENS CULTURAIS

CLASE ELEMENTO: **ARQUITECTURA** TIPOLOXIA: **CIVIL** NºFICHA: **A_119** CLAVE PLANO: **O-2-5**

F 01



PLANO



DENOMINACIÓN:		CATEGORIA:		AMBITO:	
Casa tradicional		INCLUIDO NO CATALOGO		LOCAL	
PARROQUIA:	NÚCLEO:	PROPIETARIO:	NIVEL PROTECCIÓN:	ESTADO CONSERVACIÓN:	
SORGA	Fechas	PRIVADA	TIPOLÓXICA	POUCO ALTERADO	
LOCALIZACIÓN:					
Fechas					

CLASE ELEMENTO: **ARQUITECTURA** TIPOLOXIA: **CIVIL** NºFICHA: **A_120** CLAVE PLANO: **O-2-5**

F 01



PLANO



DENOMINACIÓN:		CATEGORIA:		AMBITO:	
Vivenda tradicional		INCLUIDO NO CATALOGO		LOCAL	
PARROQUIA:	NÚCLEO:	PROPIETARIO:	NIVEL PROTECCIÓN:	ESTADO CONSERVACIÓN:	
SORGA	O Outeiro	PRIVADA	TIPOLÓXICA	BO	
LOCALIZACIÓN:					
O Outeiro					



PLAN XERAL DE ORDENACIÓN MUNICIPAL DE A BOLA

CATÁLOGO DE BENS CULTURAIS

CLASE ELEMENTO: **ARQUITECTURA**

TIPOLOXIA: **CIVIL**

NºFICHA: **A_121**

CLAVE PLANO: **O-2-5**

F 01



PLANO



DENOMINACIÓN:

Vivenda tradicional

CATEGORIA:

INCLUIDO NO CATALOGO

AMBITO:

LOCAL

PARROQUIA:

SORGA

NÚCLEO:

O Outeiro

PROPIETARIO:

PRIVADA

NIVEL PROTECCIÓN:

TIPOLÓXICA

ESTADO CONSERVACIÓN:

BO

LOCALIZACIÓN:

O Outeiro

CLASE ELEMENTO: **ARQUITECTURA**

TIPOLOXIA: **CIVIL**

NºFICHA: **A_122**

CLAVE PLANO: **O-2-5**

F 01



PLANO



DENOMINACIÓN:

Casal tradicional

CATEGORIA:

INCLUIDO NO CATALOGO

AMBITO:

LOCAL

PARROQUIA:

SORGA

NÚCLEO:

O Outeiro

PROPIETARIO:

PRIVADA

NIVEL PROTECCIÓN:

TIPOLÓXICA

ESTADO CONSERVACIÓN:

POUCO ALTERADO

LOCALIZACIÓN:

O Outeiro



PLAN XERAL DE ORDENACIÓN MUNICIPAL DE A BOLA

CATÁLOGO DE BENS CULTURAIS

CLASE ELEMENTO: **ARQUITECTURA**

TIPOLOXIA: **CIVIL**

NºFICHA: **A_123**

CLAVE PLANO: **O-2-5**

F 01



PLANO



DENOMINACIÓN:

Vivenda tradicional

CATEGORIA:

INCLUIDO NO CATALOGO

AMBITO:

LOCAL

PARROQUIA:

SORGA

NÚCLEO:

O Outeiro

PROPIETARIO:

PRIVADA

NIVEL PROTECCIÓN:

TIPOLÓXICA

ESTADO CONSERVACIÓN:

POUCO ALTERADO

LOCALIZACIÓN:

O Outeiro

CLASE ELEMENTO: **ARQUITECTURA**

TIPOLOXIA: **CIVIL**

NºFICHA: **A_124**

CLAVE PLANO: **O-2-5**

F 01



PLANO



DENOMINACIÓN:

Vivenda tradicional

CATEGORIA:

INCLUIDO NO CATALOGO

AMBITO:

LOCAL

PARROQUIA:

SORGA

NÚCLEO:

O Pazo

PROPIETARIO:

PRIVADA

NIVEL PROTECCIÓN:

TIPOLÓXICA

ESTADO CONSERVACIÓN:

BO

LOCALIZACIÓN:

O Pazo



PLAN XERAL DE ORDENACIÓN MUNICIPAL DE A BOLA

CATÁLOGO DE BENS CULTURAIS

CLASE ELEMENTO: **ARQUITECTURA** TIPOLOXIA: **CIVIL** NºFICHA: **A_125** CLAVE PLANO: **O-2-5**

F 01

PLANO



DENOMINACIÓN:		CATEGORIA:		AMBITO:	
Vivenda tradicional		INCLUIDO NO CATALOGO		LOCAL	
PARROQUIA:	NÚCLEO:	PROPIETARIO:	NIVEL PROTECCIÓN:	ESTADO CONSERVACIÓN:	
SORGA	O Pazo	PRIVADA	TIPOLÓXICA	BO	
LOCALIZACIÓN:					
O Pazo					

CLASE ELEMENTO: **ARQUITECTURA** TIPOLOXIA: **CIVIL** NºFICHA: **A_126** CLAVE PLANO: **O-2-5**

F 01

PLANO



DENOMINACIÓN:		CATEGORIA:		AMBITO:	
Vivenda tradicional		INCLUIDO NO CATALOGO		LOCAL	
PARROQUIA:	NÚCLEO:	PROPIETARIO:	NIVEL PROTECCIÓN:	ESTADO CONSERVACIÓN:	
SORGA	Fondo de Vila	PRIVADA	TIPOLÓXICA	POUCO ALTERADO	
LOCALIZACIÓN:					
Fondo de Vila					



PLAN XERAL DE ORDENACIÓN MUNICIPAL DE A BOLA

CATÁLOGO DE BENS CULTURAIS

CLASE ELEMENTO:	ARQUITECTURA	TIPOLOXIA:	CIVIL	NºFICHA:	A_127	CLAVE PLANO:	O-2-5
-----------------	---------------------	------------	--------------	----------	--------------	--------------	--------------

F 01

PLANO



DENOMINACIÓN:		CATEGORIA:		AMBITO:	
Vivenda tradicional		INCLUIDO NO CATALOGO		LOCAL	
PARROQUIA:	NÚCLEO:	PROPIETARIO:	NIVEL PROTECCIÓN:	ESTADO CONSERVACIÓN:	
SORGA	Fondo de Vila	PRIVADA	TIPOLÓXICA	POUCO ALTERADO	
LOCALIZACIÓN:					
Fondo de Vila					

CLASE ELEMENTO:	ARQUITECTURA	TIPOLOXIA:	CIVIL	NºFICHA:	A_128	CLAVE PLANO:	O-2-5
-----------------	---------------------	------------	--------------	----------	--------------	--------------	--------------

F 01

PLANO



DENOMINACIÓN:		CATEGORIA:		AMBITO:	
Vivenda tradicional		INCLUIDO NO CATALOGO		LOCAL	
PARROQUIA:	NÚCLEO:	PROPIETARIO:	NIVEL PROTECCIÓN:	ESTADO CONSERVACIÓN:	
SORGA	Fondo de Vila	PRIVADA	TIPOLÓXICA	POUCO ALTERADO	
LOCALIZACIÓN:					
Fondo de Vila					



PLAN XERAL DE ORDENACIÓN MUNICIPAL DE A BOLA

CATÁLOGO DE BENS CULTURAIS

CLASE ELEMENTO: **ARQUITECTURA**

TIPOLOXIA: **CIVIL**

NºFICHA: **A_129**

CLAVE PLANO: **O-2-5**

F 01

PLANO



DENOMINACIÓN:

Vivenda tradicional

CATEGORIA:

INCLUIDO NO CATALOGO

AMBITO:

LOCAL

PARROQUIA:

SORGA

NÚCLEO:

Pousa

PROPIETARIO:

PRIVADA

NIVEL PROTECCIÓN:

ESTRUTURAL

ESTADO CONSERVACIÓN:

MALO

LOCALIZACIÓN:

Pousa

CLASE ELEMENTO: **ARQUITECTURA**

TIPOLOXIA: **CIVIL**

NºFICHA: **A_130**

CLAVE PLANO: **O-2-5**

F 01

PLANO



DENOMINACIÓN:

Vivenda tradicional

CATEGORIA:

INCLUIDO NO CATALOGO

AMBITO:

LOCAL

PARROQUIA:

SORGA

NÚCLEO:

Pousa

PROPIETARIO:

PRIVADA

NIVEL PROTECCIÓN:

TIPOLÓXICA

ESTADO CONSERVACIÓN:

POUCO ALTERADO

LOCALIZACIÓN:

Pousa



PLAN XERAL DE ORDENACIÓN MUNICIPAL DE A BOLA

CATÁLOGO DE BENS CULTURAIS

CLASE ELEMENTO: **ARQUITECTURA** TIPOLOXIA: **RELIXIOSA** NºFICHA: **A_131** CLAVE PLANO: **O-2-5**

F 01

PLANO



DENOMINACIÓN:		CATEGORIA:		AMBITO:	
Capela de San Simón		INCLUIDO NO CATALOGO		LOCAL	
PARROQUIA:	NÚCLEO:	PROPIETARIO:	NIVEL PROTECCIÓN:	ESTADO CONSERVACIÓN:	
SORGA	San Simón	PARROQUIAL	INTEGRAL	BO	
LOCALIZACIÓN:					
San Simón					

CLASE ELEMENTO: **ARQUITECTURA** TIPOLOXIA: **CIVIL** NºFICHA: **A_132** CLAVE PLANO: **O-2-5**

F 01

PLANO



DENOMINACIÓN:		CATEGORIA:		AMBITO:	
Vivenda tradicional		INCLUIDO NO CATALOGO		LOCAL	
PARROQUIA:	NÚCLEO:	PROPIETARIO:	NIVEL PROTECCIÓN:	ESTADO CONSERVACIÓN:	
SORGA	San Simón	PRIVADA	TIPOLÓXICA	POUCO ALTERADO	
LOCALIZACIÓN:					
San Simón					



PLAN XERAL DE ORDENACIÓN MUNICIPAL DE A BOLA

CATÁLOGO DE BENS CULTURAIS

CLASE ELEMENTO: **ARQUITECTURA**

TIPOLOXIA: **CIVIL**

NºFICHA: **A_133**

CLAVE PLANO: **O-2-5**

F 01



PLANO



DENOMINACIÓN:

Vivenda tradicional e canastros

CATEGORIA:

INCLUIDO NO CATALOGO

AMBITO:

LOCAL

PARROQUIA:

SORGA

NÚCLEO:

San Simón

PROPIETARIO:

PRIVADA

NIVEL PROTECCIÓN:

TIPOLÓXICA

ESTADO CONSERVACIÓN:

POUCO ALTERADO

LOCALIZACIÓN:

San Simón

CLASE ELEMENTO: **ARQUITECTURA**

TIPOLOXIA: **CIVIL**

NºFICHA: **A_134**

CLAVE PLANO: **O-2-5**

F 01



PLANO



DENOMINACIÓN:

Casa con escudo

CATEGORIA:

INCLUIDO NO CATALOGO

AMBITO:

LOCAL

PARROQUIA:

SORGA

NÚCLEO:

O Pazo

PROPIETARIO:

PRIVADA

NIVEL PROTECCIÓN:

ESTRUTURAL

ESTADO CONSERVACIÓN:

POUCO ALTERADO

LOCALIZACIÓN:

O Pazo



PLAN XERAL DE ORDENACIÓN MUNICIPAL DE A BOLA

CATÁLOGO DE BENS CULTURAIS

CLASE ELEMENTO:	ARQUITECTURA	TIPOLOXIA:	CIVIL	NºFICHA:	A_135	CLAVE PLANO:	O-2-3
-----------------	---------------------	------------	--------------	----------	--------------	--------------	--------------

F 01

PLANO



DENOMINACIÓN:		CATEGORIA:		AMBITO:	
Vivenda tradicional		INCLUIDO NO CATALOGO		LOCAL	
PARROQUIA:	NÚCLEO:	PROPIETARIO:	NIVEL PROTECCIÓN:	ESTADO CONSERVACIÓN:	
VEIGA	O Outeiro	PRIVADA	TIPOLÓXICA	BO	
LOCALIZACIÓN:					
O Outeiro					

CLASE ELEMENTO:	ARQUITECTURA	TIPOLOXIA:	CIVIL	NºFICHA:	A_136	CLAVE PLANO:	O-2-3
-----------------	---------------------	------------	--------------	----------	--------------	--------------	--------------

F 01

PLANO



DENOMINACIÓN:		CATEGORIA:		AMBITO:	
Vivenda tradicional		INCLUIDO NO CATALOGO		LOCAL	
PARROQUIA:	NÚCLEO:	PROPIETARIO:	NIVEL PROTECCIÓN:	ESTADO CONSERVACIÓN:	
VEIGA	O Outeiro	PRIVADA	TIPOLÓXICA	POUCO ALTERADO	
LOCALIZACIÓN:					
O Outeiro					



PLAN XERAL DE ORDENACIÓN MUNICIPAL DE A BOLA

CATÁLOGO DE BENS CULTURAIS

CLASE ELEMENTO: **ARQUITECTURA**

TIPOLOXIA: **CIVIL**

NºFICHA: **A_137**

CLAVE PLANO: **O-2-3**

F 01

PLANO



DENOMINACIÓN:

Casa das Señoritas

CATEGORIA:

INCLUIDO NO CATALOGO

AMBITO:

LOCAL

PARROQUIA:

VEIGA

NÚCLEO:

Cirós

PROPIETARIO:

PRIVADA

NIVEL PROTECCIÓN:

ESTRUTURAL

ESTADO CONSERVACIÓN:

POUCO ALTERADO

LOCALIZACIÓN:

Cirós

CLASE ELEMENTO: **ARQUITECTURA**

TIPOLOXIA: **CIVIL**

NºFICHA: **A_138**

CLAVE PLANO: **O-2-5**

F 01

PLANO



DENOMINACIÓN:

Conxunto tradicional

CATEGORIA:

INCLUIDO NO CATALOGO

AMBITO:

LOCAL

PARROQUIA:

VEIGA

NÚCLEO:

Cerdal de Abaixo

PROPIETARIO:

PRIVADA

NIVEL PROTECCIÓN:

TIPOLÓXICA

ESTADO CONSERVACIÓN:

POUCO ALTERADO

LOCALIZACIÓN:

Cerdal de Abaixo



PLAN XERAL DE ORDENACIÓN MUNICIPAL DE A BOLA

CATÁLOGO DE BENS CULTURAIS

CLASE ELEMENTO: **ARQUITECTURA**

TIPOLOXIA: **CIVIL**

NºFICHA: **A_139**

CLAVE PLANO: **O-2-5**

F 01

PLANO



DENOMINACIÓN:

Conxunto tradicional

CATEGORIA:

INCLUIDO NO CATALOGO

AMBITO:

LOCAL

PARROQUIA:

VEIGA

NÚCLEO:

Cerdal de Arriba

PROPIETARIO:

PRIVADA

NIVEL PROTECCIÓN:

TIPOLÓXICA

ESTADO CONSERVACIÓN:

POUCO ALTERADO

LOCALIZACIÓN:

Cerdal de Arriba

CLASE ELEMENTO: **ARQUITECTURA**

TIPOLOXIA: **RELIXIOSA**

NºFICHA: **A_140**

CLAVE PLANO: **O-2-5**

F 01

PLANO



DENOMINACIÓN:

Capela

CATEGORIA:

INCLUIDO NO CATALOGO

AMBITO:

LOCAL

PARROQUIA:

VEIGA

NÚCLEO:

Tourille

PROPIETARIO:

PARROQUIAL

NIVEL PROTECCIÓN:

INTEGRAL

ESTADO CONSERVACIÓN:

BO

LOCALIZACIÓN:

Tourille; A Capela



PLAN XERAL DE ORDENACIÓN MUNICIPAL DE A BOLA

CATÁLOGO DE BENS CULTURAIS

CLASE ELEMENTO: **ARQUITECTURA**

TIPOLOXIA: **CIVIL**

NºFICHA: **A_141**

CLAVE PLANO: **O-2-5**

F 01

PLANO



DENOMINACIÓN:

Vivenda tradicional

CATEGORIA:

INCLUIDO NO CATALOGO

AMBITO:

LOCAL

PARROQUIA:

VEIGA

NÚCLEO:

Rairigo

PROPIETARIO:

PRIVADA

NIVEL PROTECCIÓN:

TIPOLÓXICA

ESTADO CONSERVACIÓN:

BO

LOCALIZACIÓN:

Rairigo

CLASE ELEMENTO: **ARQUITECTURA**

TIPOLOXIA: **CIVIL**

NºFICHA: **A_142**

CLAVE PLANO: **O-2-5**

F 01

PLANO



DENOMINACIÓN:

Vivenda tradicional

CATEGORIA:

INCLUIDO NO CATALOGO

AMBITO:

LOCAL

PARROQUIA:

VEIGA

NÚCLEO:

Rairigo

PROPIETARIO:

PRIVADA

NIVEL PROTECCIÓN:

TIPOLÓXICA

ESTADO CONSERVACIÓN:

BO

LOCALIZACIÓN:

Rairigo



PLAN XERAL DE ORDENACIÓN MUNICIPAL DE A BOLA

CATÁLOGO DE BENS CULTURAIS

CLASE ELEMENTO: **ARQUITECTURA**

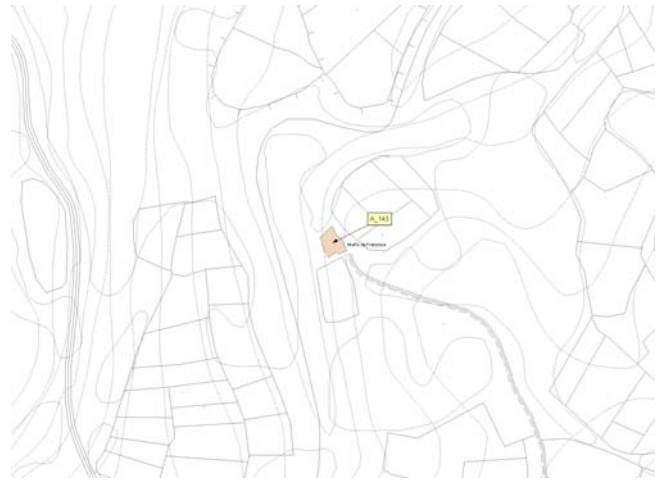
TIPOLOXIA: **CIVIL**

NºFICHA: **A_143**

CLAVE PLANO: **O-2-5**

F 01

PLANO



DENOMINACIÓN:

Casa do Pallón

CATEGORIA:

INCLUIDO NO CATALOGO

AMBITO:

LOCAL

PARROQUIA:

VEIGA

NÚCLEO:

O Río

PROPIETARIO:

PRIVADA

NIVEL PROTECCIÓN:

TIPOLÓXICA

ESTADO CONSERVACIÓN:

BO

LOCALIZACIÓN:

O Río

CLASE ELEMENTO: **ARQUITECTURA**

TIPOLOXIA: **CIVIL**

NºFICHA: **A_144**

CLAVE PLANO: **O-2-2**

F 01

PLANO



DENOMINACIÓN:

Vivenda tradicional

CATEGORIA:

INCLUIDO NO CATALOGO

AMBITO:

LOCAL

PARROQUIA:

PARDAVEDRA

NÚCLEO:

Barrio

PROPIETARIO:

PRIVADA

NIVEL PROTECCIÓN:

TIPOLÓXICA

ESTADO CONSERVACIÓN:

MALO

LOCALIZACIÓN:

Barrio



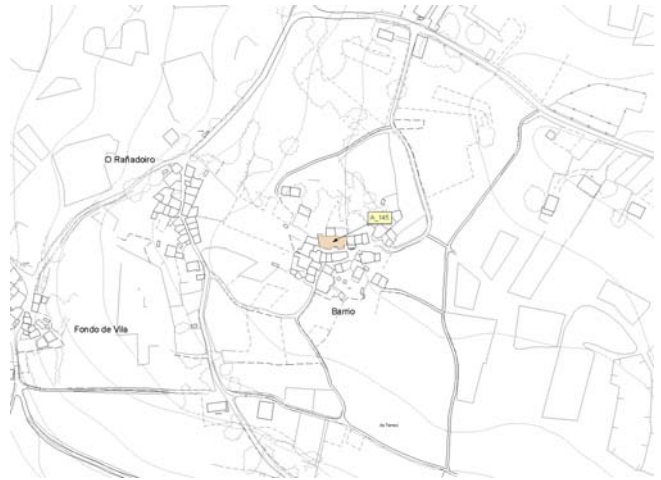
PLAN XERAL DE ORDENACIÓN MUNICIPAL DE A BOLA

CATÁLOGO DE BENS CULTURAIS

CLASE ELEMENTO:	ARQUITECTURA	TIPOLOXIA:	CIVIL	NºFICHA:	A_145	CLAVE PLANO:	O-2-2
-----------------	---------------------	------------	--------------	----------	--------------	--------------	--------------

F 01

PLANO



DENOMINACIÓN:		CATEGORIA:		AMBITO:	
Conxunto de vivendas tradicionais		INCLUIDO NO CATALOGO		LOCAL	
PARROQUIA:	NÚCLEO:	PROPIETARIO:	NIVEL PROTECCIÓN:	ESTADO CONSERVACIÓN:	
PARDAVEDRA	Barrio	PRIVADA	TIPOLÓXICA	BO	
LOCALIZACIÓN:					
Barrio					

CLASE ELEMENTO:	ARQUITECTURA	TIPOLOXIA:	CIVIL	NºFICHA:	A_146	CLAVE PLANO:	O-2-2
-----------------	---------------------	------------	--------------	----------	--------------	--------------	--------------

F 01

PLANO



DENOMINACIÓN:		CATEGORIA:		AMBITO:	
Vivenda tradicional		INCLUIDO NO CATALOGO		LOCAL	
PARROQUIA:	NÚCLEO:	PROPIETARIO:	NIVEL PROTECCIÓN:	ESTADO CONSERVACIÓN:	
PARDAVEDRA	Fondo de Vila	PRIVADA	TIPOLÓXICA	BO	
LOCALIZACIÓN:					
Fondo de Vila					



PLAN XERAL DE ORDENACIÓN MUNICIPAL DE A BOLA

CATÁLOGO DE BENS CULTURAIS

CLASE ELEMENTO: **ARQUITECTURA**

TIPOLOXIA: **CIVIL**

NºFICHA: **A_147**

CLAVE PLANO: **O-2-2**

F 01



PLANO



DENOMINACIÓN:

Vivenda tradicional

CATEGORIA:

INCLUIDO NO CATALOGO

AMBITO:

LOCAL

PARROQUIA:

PARDAVEDRA

NÚCLEO:

Fondo de Vila

PROPIETARIO:

PRIVADA

NIVEL PROTECCIÓN:

TIPOLÓXICA

ESTADO CONSERVACIÓN:

BO

LOCALIZACIÓN:

Fondo de Vila

CLASE ELEMENTO: **ARQUITECTURA**

TIPOLOXIA: **CIVIL**

NºFICHA: **A_148**

CLAVE PLANO: **O-2-2**

F 01



PLANO



DENOMINACIÓN:

Vivenda tradicional

CATEGORIA:

INCLUIDO NO CATALOGO

AMBITO:

LOCAL

PARROQUIA:

PARDAVEDRA

NÚCLEO:

Fondo de Vila

PROPIETARIO:

PRIVADA

NIVEL PROTECCIÓN:

TIPOLÓXICA

ESTADO CONSERVACIÓN:

BO

LOCALIZACIÓN:

Fondo de Vila



PLAN XERAL DE ORDENACIÓN MUNICIPAL DE A BOLA

CATÁLOGO DE BENS CULTURAIS

CLASE ELEMENTO: **ETNOGRAFIA** TIPOLOXIA: **CRUCEIROS** NºFICHA: **E_001** CLAVE PLANO: **O-2-2**

F 01



PLANO



DENOMINACIÓN:		CATEGORIA:		AMBITO:	
Cruceiro da Igrexa		BIC - DECLARADO		GALEGO	
PARROQUIA:	NÚCLEO:	PROPIETARIO:	NIVEL PROTECCIÓN:	ESTADO CONSERVACIÓN:	
PARDAVEDRA	Pardavedra	PARROQUIAL	INTEGRAL	BO	
LOCALIZACIÓN:					
Pardavedra					

CLASE ELEMENTO: **ETNOGRAFIA** TIPOLOXIA: **FORNOS** NºFICHA: **E_002** CLAVE PLANO: **O-2-2**

F 01



PLANO



DENOMINACIÓN:		CATEGORIA:		AMBITO:	
Forno de concello		INCLUIDO NO CATALOGO		LOCAL	
PARROQUIA:	NÚCLEO:	PROPIETARIO:	NIVEL PROTECCIÓN:	ESTADO CONSERVACIÓN:	
PARDAVEDRA	Pardavedra	COMUNAL	TIPOLÓXICA	POUCO ALTERADO	
LOCALIZACIÓN:					
Pardavedra					



PLAN XERAL DE ORDENACIÓN MUNICIPAL DE A BOLA

CATÁLOGO DE BENS CULTURAIS

CLASE ELEMENTO:	ETNOGRAFIA	TIPOLOXIA:	FONTE-LAVADOIRO	NºFICHA:	E_003	CLAVE PLANO:	O-2-2
-----------------	-------------------	------------	------------------------	----------	--------------	--------------	--------------

F 01

PLANO



DENOMINACIÓN:		CATEGORIA:		AMBITO:	
Fonte-Lavadoiro tradicionais		INCLUIDO NO CATALOGO		LOCAL	
PARROQUIA:	NÚCLEO:	PROPIETARIO:	NIVEL PROTECCIÓN:	ESTADO CONSERVACIÓN:	
PARDAVEDRA	O Rañadoiro	MUNICIPAL	TIPOLÓXICA	MALO	
LOCALIZACIÓN:					
O Rañadoiro					

CLASE ELEMENTO:	ETNOGRAFIA	TIPOLOXIA:	FONTE-LAVADOIRO	NºFICHA:	E_004	CLAVE PLANO:	O-2-2
-----------------	-------------------	------------	------------------------	----------	--------------	--------------	--------------

F 01

PLANO



DENOMINACIÓN:		CATEGORIA:		AMBITO:	
Fonte-Lavadoiro tradicionais		INCLUIDO NO CATALOGO		LOCAL	
PARROQUIA:	NÚCLEO:	PROPIETARIO:	NIVEL PROTECCIÓN:	ESTADO CONSERVACIÓN:	
PARDAVEDRA	Pardavedra	MUNICIPAL	TIPOLÓXICA	POUCO ALTERADO	
LOCALIZACIÓN:					
Pardavedra					



PLAN XERAL DE ORDENACIÓN MUNICIPAL DE A BOLA

CATÁLOGO DE BENS CULTURAIS

CLASE ELEMENTO: **ETNOGRAFIA**

TIPOLOXIA: **FORNOS**

NºFICHA: **E_005**

CLAVE PLANO: **O-2-2**

F 01

PLANO



DENOMINACIÓN:

Forno de concello e cabaceiros

CATEGORIA:

INCLUIDO NO CATALOGO

AMBITO:

LOCAL

PARROQUIA:

PARDAVEDRA

NÚCLEO:

O Rañadoiro

PROPIETARIO:

COMUNAL

NIVEL PROTECCIÓN:

TIPOLÓXICA

ESTADO CONSERVACIÓN:

BO

LOCALIZACIÓN:

O Rañadoiro

CLASE ELEMENTO: **ETNOGRAFIA**

TIPOLOXIA: **FONTES**

NºFICHA: **E_006**

CLAVE PLANO: **O-2-2**

F 01

PLANO



DENOMINACIÓN:

Fonte tradicional

CATEGORIA:

INCLUIDO NO CATALOGO

AMBITO:

LOCAL

PARROQUIA:

PARDAVEDRA

NÚCLEO:

O Pazo

PROPIETARIO:

MUNICIPAL

NIVEL PROTECCIÓN:

TIPOLÓXICA

ESTADO CONSERVACIÓN:

BO

LOCALIZACIÓN:

O Pazo



PLAN XERAL DE ORDENACIÓN MUNICIPAL DE A BOLA

CATÁLOGO DE BENS CULTURAIS

CLASE ELEMENTO: **ETNOGRAFIA**

TIPOLOXIA: **AIRAS**

NºFICHA: **E_007**

CLAVE PLANO: **O-2-2**

F 01

PLANO



DENOMINACIÓN:

Aira e conxunto de canastros

CATEGORIA:

INCLUIDO NO CATALOGO

AMBITO:

LOCAL

PARROQUIA:

PARDAVEDRA

NÚCLEO:

O Pazo

PROPIETARIO:

MIXTA

NIVEL PROTECCIÓN:

TIPOLÓXICA

ESTADO CONSERVACIÓN:

POUCO ALTERADO

LOCALIZACIÓN:

O Pazo

CLASE ELEMENTO: **ETNOGRAFIA**

TIPOLOXIA: **FORNOS**

NºFICHA: **E_008**

CLAVE PLANO: **O-2-2**

F 01

PLANO



DENOMINACIÓN:

Forno de concello

CATEGORIA:

INCLUIDO NO CATALOGO

AMBITO:

LOCAL

PARROQUIA:

PARDAVEDRA

NÚCLEO:

Casanova

PROPIETARIO:

COMUNAL

NIVEL PROTECCIÓN:

TIPOLÓXICA

ESTADO CONSERVACIÓN:

POUCO ALTERADO

LOCALIZACIÓN:

Casanova



PLAN XERAL DE ORDENACIÓN MUNICIPAL DE A BOLA

CATÁLOGO DE BENS CULTURAIS

CLASE ELEMENTO: **ETNOGRAFIA** TIPOLOXIA: **POMBAIS** NºFICHA: **E_009** CLAVE PLANO: **O-2-2**

F 01

PLANO



DENOMINACIÓN:		CATEGORIA:		AMBITO:	
Pombal da Reitoral		INCLUIDO NO CATALOGO		LOCAL	
PARROQUIA:	NÚCLEO:	PROPIETARIO:	NIVEL PROTECCIÓN:	ESTADO CONSERVACIÓN:	
PARDAVEDRA	Pardavedra	PARROQUIAL	INTEGRAL	POUCO ALTERADO	
LOCALIZACIÓN:					
Pardavedra					

CLASE ELEMENTO: **ETNOGRAFIA** TIPOLOXIA: **MUIÑOS** NºFICHA: **E_010** CLAVE PLANO: **O-2-3**

F 01

PLANO



DENOMINACIÓN:		CATEGORIA:		AMBITO:	
Muíño da Ponte		INCLUIDO NO CATALOGO		LOCAL	
PARROQUIA:	NÚCLEO:	PROPIETARIO:	NIVEL PROTECCIÓN:	ESTADO CONSERVACIÓN:	
SANTA BAI DE BE	Casal do Río	PRIVADA	TIPOLÓXICA	MALO	
LOCALIZACIÓN:					
Casal do Río					



PLAN XERAL DE ORDENACIÓN MUNICIPAL DE A BOLA

CATÁLOGO DE BENS CULTURAIS

CLASE ELEMENTO: **ETNOGRAFIA**

TIPOLOXIA: **MUIÑOS**

NºFICHA: **E_011**

CLAVE PLANO: **O-2-3**

F 01

PLANO



DENOMINACIÓN:

Muíño da Reitoral

CATEGORIA:

INCLUIDO NO CATALOGO

AMBITO:

LOCAL

PARROQUIA:

SANTA BAI DE BE

NÚCLEO:

Casal do Río

PROPIETARIO:

PRIVADA

NIVEL PROTECCIÓN:

TIPOLÓXICA

ESTADO CONSERVACIÓN:

POUCO ALTERADO

LOCALIZACIÓN:

Casal do Río

CLASE ELEMENTO: **ETNOGRAFIA**

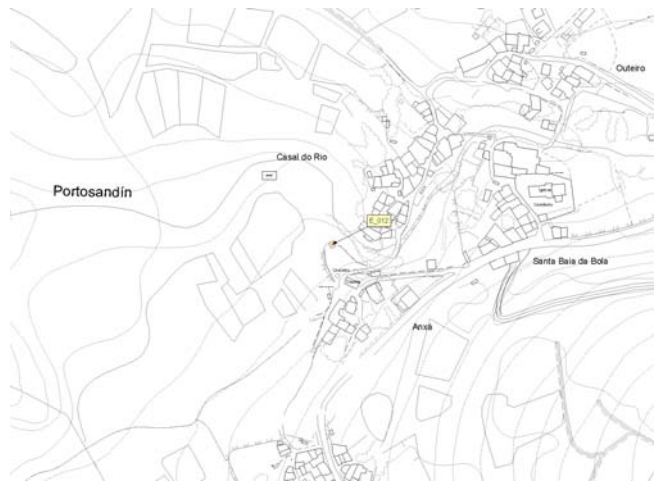
TIPOLOXIA: **POMBAIS**

NºFICHA: **E_012**

CLAVE PLANO: **O-2-3**

F 01

PLANO



DENOMINACIÓN:

Pombal da Capela

CATEGORIA:

INCLUIDO NO CATALOGO

AMBITO:

LOCAL

PARROQUIA:

SANTA BAI DE BE

NÚCLEO:

Anxá

PROPIETARIO:

PARROQUIAL

NIVEL PROTECCIÓN:

INTEGRAL

ESTADO CONSERVACIÓN:

POUCO ALTERADO

LOCALIZACIÓN:

Anxá



PLAN XERAL DE ORDENACIÓN MUNICIPAL DE A BOLA

CATÁLOGO DE BENS CULTURAIS

CLASE ELEMENTO: **ETNOGRAFIA** TIPOLOXIA: **CRUCEIROS** NºFICHA: **E_013** CLAVE PLANO: **O-2-3**

F 01



PLANO



DENOMINACIÓN:		CATEGORIA:		AMBITO:	
Cruceiro da Capela		BIC - DECLARADO		LOCAL	
PARROQUIA:	NÚCLEO:	PROPIETARIO:	NIVEL PROTECCIÓN:	ESTADO CONSERVACIÓN:	
SANTA BAIA DE BE	Anxá	PARROQUIAL	INTEGRAL	POUCO ALTERADO	
LOCALIZACIÓN:					
Anxá					

CLASE ELEMENTO: **ETNOGRAFIA** TIPOLOXIA: **FORNOS** NºFICHA: **E_014** CLAVE PLANO: **O-2-3**

F 01



PLANO



DENOMINACIÓN:		CATEGORIA:		AMBITO:	
Forno de concello		INCLUIDO NO CATALOGO		LOCAL	
PARROQUIA:	NÚCLEO:	PROPIETARIO:	NIVEL PROTECCIÓN:	ESTADO CONSERVACIÓN:	
SANTA BAIA DE BE	Anxá	COMUNAL	TIPOLÓXICA	MOI MALO/ RUINOSO	
LOCALIZACIÓN:					
Anxá					



PLAN XERAL DE ORDENACIÓN MUNICIPAL DE A BOLA

CATÁLOGO DE BENS CULTURAIS

CLASE ELEMENTO: **ETNOGRAFIA** TIPOLOXIA: **FONTES** NºFICHA: **E_015** CLAVE PLANO: **O-2-3**

F 01

PLANO

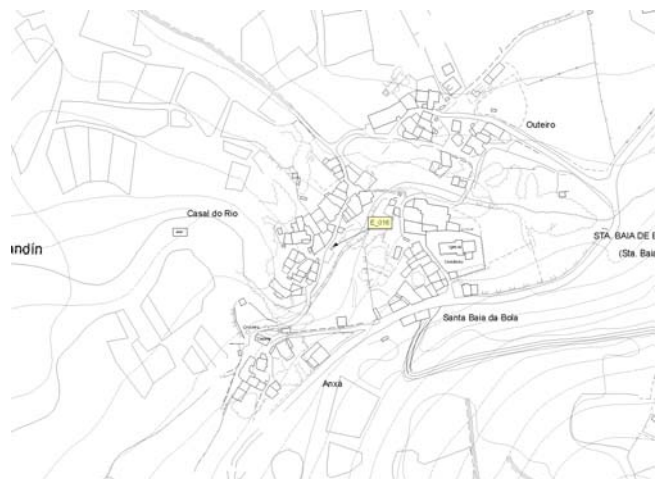


DENOMINACIÓN:		CATEGORIA:		AMBITO:	
Fonte tradicional		INCLUIDO NO CATALOGO		LOCAL	
PARROQUIA:	NÚCLEO:	PROPIETARIO:	NIVEL PROTECCIÓN:	ESTADO CONSERVACIÓN:	
SANTA BAIA DE BE	Anxá	MUNICIPAL	TIPOLÓXICA	BO	
LOCALIZACIÓN:					
Anxá					

CLASE ELEMENTO: **ETNOGRAFIA** TIPOLOXIA: **HORREOS** NºFICHA: **E_016** CLAVE PLANO: **O-2-3**

F 01

PLANO



DENOMINACIÓN:		CATEGORIA:		AMBITO:	
Canastro en Casal do Río		BIC - DECLARADO		LOCAL	
PARROQUIA:	NÚCLEO:	PROPIETARIO:	NIVEL PROTECCIÓN:	ESTADO CONSERVACIÓN:	
SANTA BAIA DE BE	Casal do Río	PRIVADA	INTEGRAL	BO	
LOCALIZACIÓN:					
Casal do Río					



PLAN XERAL DE ORDENACIÓN MUNICIPAL DE A BOLA

CATÁLOGO DE BENS CULTURAIS

CLASE ELEMENTO: **ETNOGRAFIA**

TIPOLOXIA: **FONTES**

NºFICHA: **E_017**

CLAVE PLANO: **O-2-3**

F 01



PLANO



DENOMINACIÓN:

Fonte tradicional e cabaceiros

CATEGORIA:

INCLUIDO NO CATALOGO

AMBITO:

LOCAL

PARROQUIA:

SANTA BAIA DE BE

NÚCLEO:

Requeixo

PROPIETARIO:

MUNICIPAL

NIVEL PROTECCIÓN:

TIPOLÓXICA

ESTADO CONSERVACIÓN:

POUCO ALTERADO

LOCALIZACIÓN:

Requeixo

CLASE ELEMENTO: **ETNOGRAFIA**

TIPOLOXIA: **FONTES**

NºFICHA: **E_018**

CLAVE PLANO: **O-2-3**

F 01



PLANO



DENOMINACIÓN:

Fonte tradicional

CATEGORIA:

INCLUIDO NO CATALOGO

AMBITO:

LOCAL

PARROQUIA:

SANTA BAIA DE BE

NÚCLEO:

Chaos

PROPIETARIO:

MUNICIPAL

NIVEL PROTECCIÓN:

TIPOLÓXICA

ESTADO CONSERVACIÓN:

POUCO ALTERADO

LOCALIZACIÓN:

Chaos



PLAN XERAL DE ORDENACIÓN MUNICIPAL DE A BOLA

CATÁLOGO DE BENS CULTURAIS

CLASE ELEMENTO: **ETNOGRAFIA**

TIPOLOXIA: **FONTE-LAVADOIRO**

NºFICHA: **E_019**

CLAVE PLANO: **O-2-3**

F 01

PLANO



DENOMINACIÓN:

Fonte-Lavadoiro tradicionais

CATEGORIA:

INCLUIDO NO CATALOGO

AMBITO:

LOCAL

PARROQUIA:

SANTA BAI DE BE

NÚCLEO:

O Pazo

PROPIETARIO:

MUNICIPAL

NIVEL PROTECCIÓN:

TIPOLÓXICA

ESTADO CONSERVACIÓN:

BO

LOCALIZACIÓN:

O Pazo

CLASE ELEMENTO: **ETNOGRAFIA**

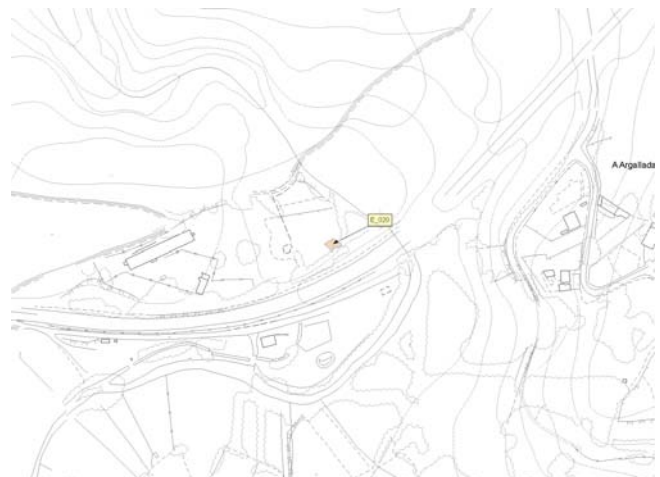
TIPOLOXIA: **MUIÑOS**

NºFICHA: **E_020**

CLAVE PLANO: **O-2-3**

F 01

PLANO



DENOMINACIÓN:

Muíño da Xiada

CATEGORIA:

INCLUIDO NO CATALOGO

AMBITO:

LOCAL

PARROQUIA:

VEIGA

NÚCLEO:

Cacabelos

PROPIETARIO:

PRIVADA

NIVEL PROTECCIÓN:

TIPOLÓXICA

ESTADO CONSERVACIÓN:

MALO

LOCALIZACIÓN:

Cacabelos; Área recreativa de Ourille



PLAN XERAL DE ORDENACIÓN MUNICIPAL DE A BOLA

CATÁLOGO DE BENS CULTURAIS

CLASE ELEMENTO: **ETNOGRAFIA**

TIPOLOXIA: **ESCUDOS**

NºFICHA: **E_021**

CLAVE PLANO: **O-2-3**

F 01



PLANO



DENOMINACIÓN:

Escudo nobiliario

CATEGORIA:

BIC - DECLARADO

AMBITO:

GALEGO

PARROQUIA:

SANTA BAI DE BE

NÚCLEO:

Casal do Río

PROPIETARIO:

PRIVADA

NIVEL PROTECCIÓN:

INTEGRAL

ESTADO CONSERVACIÓN:

BO

LOCALIZACIÓN:

Casal do Río

CLASE ELEMENTO: **ETNOGRAFIA**

TIPOLOXIA: **MUÍÑOS**

NºFICHA: **E_022**

CLAVE PLANO: **O-2-3**

F 01



PLANO



DENOMINACIÓN:

Muíño en A Veiga

CATEGORIA:

INCLUIDO NO CATALOGO

AMBITO:

LOCAL

PARROQUIA:

VEIGA

NÚCLEO:

A Veiga

PROPIETARIO:

PRIVADA

NIVEL PROTECCIÓN:

TIPOLÓXICA

ESTADO CONSERVACIÓN:

POUCO ALTERADO

LOCALIZACIÓN:

A Veiga



PLAN XERAL DE ORDENACIÓN MUNICIPAL DE A BOLA

CATÁLOGO DE BENS CULTURAIS

CLASE ELEMENTO: **ETNOGRAFIA**

TIPOLOXIA: **PETOS DE ANIMAS**

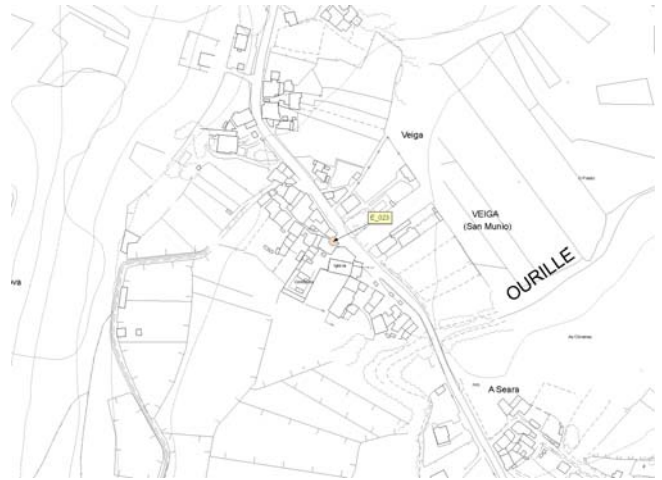
NºFICHA: **E_023**

CLAVE PLANO: **O-2-3**

F 01



PLANO



DENOMINACIÓN:

Peto de Ánimas da Veiga

CATEGORIA:

BIC - DECLARADO

AMBITO:

LOCAL

PARROQUIA:

VEIGA

NÚCLEO:

A Veiga

PROPIETARIO:

MUNICIPAL

NIVEL PROTECCIÓN:

INTEGRAL

ESTADO CONSERVACIÓN:

POUCO ALTERADO

LOCALIZACIÓN:

A Veiga

CLASE ELEMENTO: **ETNOGRAFIA**

TIPOLOXIA: **CRUCEIROS**

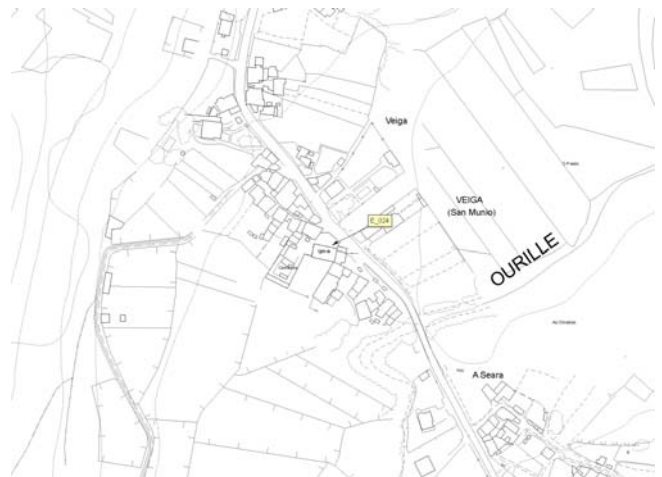
NºFICHA: **E_024**

CLAVE PLANO: **O-2-3**

F 01



PLANO



DENOMINACIÓN:

Cruceiro do adro

CATEGORIA:

BIC - DECLARADO

AMBITO:

GALEGO

PARROQUIA:

VEIGA

NÚCLEO:

A Veiga

PROPIETARIO:

PARROQUIAL

NIVEL PROTECCIÓN:

INTEGRAL

ESTADO CONSERVACIÓN:

POUCO ALTERADO

LOCALIZACIÓN:

A Veiga



PLAN XERAL DE ORDENACIÓN MUNICIPAL DE A BOLA

CATÁLOGO DE BENS CULTURAIS

CLASE ELEMENTO: **ETNOGRAFIA**

TIPOLOXIA: **HORREOS**

NºFICHA: **E_025**

CLAVE PLANO: **O-2-3**

F 01

PLANO



DENOMINACIÓN:

Canastro tradicional

CATEGORIA:

INCLUIDO NO CATALOGO

AMBITO:

LOCAL

PARROQUIA:

SANTA BAI DE BE

NÚCLEO:

Murzás

PROPIETARIO:

PRIVADA

NIVEL PROTECCIÓN:

INTEGRAL

ESTADO CONSERVACIÓN:

BO

LOCALIZACIÓN:

Murzás

CLASE ELEMENTO: **ETNOGRAFIA**

TIPOLOXIA: **HORREOS**

NºFICHA: **E_026**

CLAVE PLANO: **O-2-3**

F 01

PLANO



DENOMINACIÓN:

Fonte e canastro tradicionais

CATEGORIA:

INCLUIDO NO CATALOGO

AMBITO:

LOCAL

PARROQUIA:

SANTA BAI DE BE

NÚCLEO:

Aldea Ferreiro

PROPIETARIO:

MIXTA

NIVEL PROTECCIÓN:

TIPOLÓXICA

ESTADO CONSERVACIÓN:

POUCO ALTERADO

LOCALIZACIÓN:

Aldea Ferreiro



PLAN XERAL DE ORDENACIÓN MUNICIPAL DE A BOLA

CATÁLOGO DE BENS CULTURAIS

CLASE ELEMENTO: **ETNOGRAFIA**

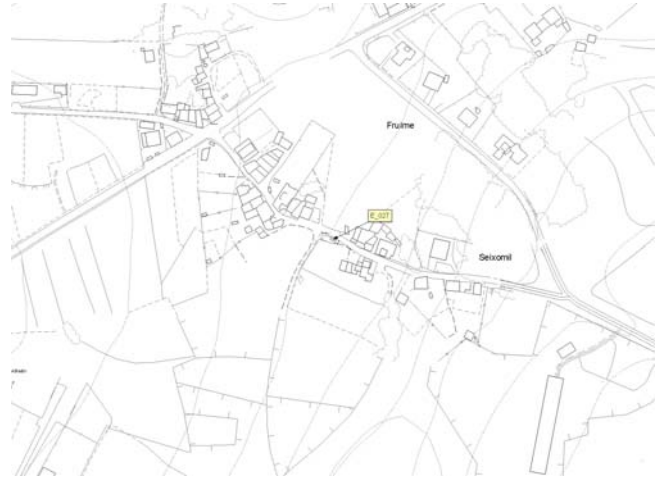
TIPOLOXIA: **FONTES**

NºFICHA: **E_027**

CLAVE PLANO: **O-2-3**

F 01

PLANO



DENOMINACIÓN:

Fonte tradicional

CATEGORIA:

INCLUIDO NO CATALOGO

AMBITO:

LOCAL

PARROQUIA:

SANTA BAIA DE BE

NÚCLEO:

Sexomil

PROPIETARIO:

MUNICIPAL

NIVEL PROTECCIÓN:

TIPOLÓXICA

ESTADO CONSERVACIÓN:

POUCO ALTERADO

LOCALIZACIÓN:

Sexomil

CLASE ELEMENTO: **ETNOGRAFIA**

TIPOLOXIA: **PETOS DE ANIMAS**

NºFICHA: **E_028**

CLAVE PLANO: **O-2-3**

F 01

PLANO



DENOMINACIÓN:

Peto de Ánimas

CATEGORIA:

BIC - DECLARADO

AMBITO:

GALEGO

PARROQUIA:

SANTA BAIA DE BE

NÚCLEO:

A Bola

PROPIETARIO:

MUNICIPAL

NIVEL PROTECCIÓN:

INTEGRAL

ESTADO CONSERVACIÓN:

POUCO ALTERADO

LOCALIZACIÓN:

A Bola



PLAN XERAL DE ORDENACIÓN MUNICIPAL DE A BOLA

CATÁLOGO DE BENS CULTURAIS

CLASE ELEMENTO: **ETNOGRAFIA**

TIPOLOXIA: **CRUCEIROS**

NºFICHA: **E_029**

CLAVE PLANO: **O-2-3**

F 01



PLANO



DENOMINACIÓN:

Cruceiro

CATEGORIA:

BIC - DECLARADO

AMBITO:

GALEGO

PARROQUIA:

SANTA BAIA DE BE

NÚCLEO:

A Bola

PROPIETARIO:

MUNICIPAL

NIVEL PROTECCIÓN:

INTEGRAL

ESTADO CONSERVACIÓN:

POUCO ALTERADO

LOCALIZACIÓN:

A Bola

CLASE ELEMENTO: **ETNOGRAFIA**

TIPOLOXIA: **FONTE-LAVADOIRO**

NºFICHA: **E_030**

CLAVE PLANO: **O-2-1**

F 01



PLANO



DENOMINACIÓN:

Fonte-lavadoiro tradicionais

CATEGORIA:

INCLUIDO NO CATALOGO

AMBITO:

LOCAL

PARROQUIA:

SOUTOMEL

NÚCLEO:

Barreal

PROPIETARIO:

MUNICIPAL

NIVEL PROTECCIÓN:

TIPOLÓXICA

ESTADO CONSERVACIÓN:

POUCO ALTERADO

LOCALIZACIÓN:

Barreal



PLAN XERAL DE ORDENACIÓN MUNICIPAL DE A BOLA

CATÁLOGO DE BENS CULTURAIS

CLASE ELEMENTO: **ETNOGRAFIA**

TIPOLOXIA: **FORNOS**

NºFICHA: **E_031**

CLAVE PLANO: **O-2-1**

F 01



PLANO



DENOMINACIÓN:

Forno de concello

CATEGORIA:

INCLUIDO NO CATALOGO

AMBITO:

LOCAL

PARROQUIA:

SOUTOMEL

NÚCLEO:

Barreal

PROPIETARIO:

COMUNAL

NIVEL PROTECCIÓN:

TIPOLÓXICA

ESTADO CONSERVACIÓN:

POUCO ALTERADO

LOCALIZACIÓN:

Barreal

CLASE ELEMENTO: **ETNOGRAFIA**

TIPOLOXIA: **CRUCEIROS**

NºFICHA: **E_032**

CLAVE PLANO: **O-2-1**

F 01



PLANO



DENOMINACIÓN:

Cruceiro

CATEGORIA:

BIC - DECLARADO

AMBITO:

GALEGO

PARROQUIA:

SOUTOMEL

NÚCLEO:

Barreal

PROPIETARIO:

MUNICIPAL

NIVEL PROTECCIÓN:

INTEGRAL

ESTADO CONSERVACIÓN:

BO

LOCALIZACIÓN:

Barreal



PLAN XERAL DE ORDENACIÓN MUNICIPAL DE A BOLA

CATÁLOGO DE BENS CULTURAIS

CLASE ELEMENTO: **ETNOGRAFIA**

TIPOLOXIA: **FORNOS**

NºFICHA: **E_033**

CLAVE PLANO: **O-2-1**

F 01

PLANO



DENOMINACIÓN:

Forno de concello

CATEGORIA:

INCLUIDO NO CATALOGO

AMBITO:

LOCAL

PARROQUIA:

SOUTOMEL

NÚCLEO:

Fontes

PROPIETARIO:

COMUNAL

NIVEL PROTECCIÓN:

TIPOLÓXICA

ESTADO CONSERVACIÓN:

POUCO ALTERADO

LOCALIZACIÓN:

Fontes

CLASE ELEMENTO: **ETNOGRAFIA**

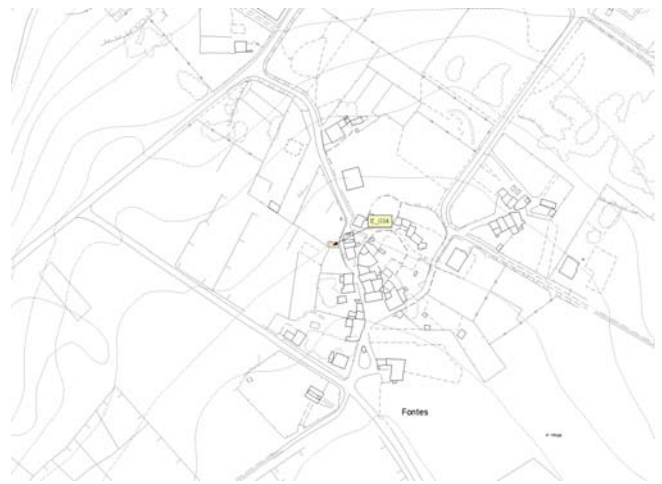
TIPOLOXIA: **FONTES**

NºFICHA: **E_034**

CLAVE PLANO: **O-2-1**

F 01

PLANO



DENOMINACIÓN:

Fonte tradicional

CATEGORIA:

INCLUIDO NO CATALOGO

AMBITO:

LOCAL

PARROQUIA:

SOUTOMEL

NÚCLEO:

Fontes

PROPIETARIO:

MUNICIPAL

NIVEL PROTECCIÓN:

TIPOLÓXICA

ESTADO CONSERVACIÓN:

POUCO ALTERADO

LOCALIZACIÓN:

Fontes



PLAN XERAL DE ORDENACIÓN MUNICIPAL DE A BOLA

CATÁLOGO DE BENS CULTURAIS

CLASE ELEMENTO: **ETNOGRAFIA**

TIPOLOXIA: **CRUCEIROS**

NºFICHA: **E_035**

CLAVE PLANO: **O-2-1**

F 01



PLANO



DENOMINACIÓN:

Cruceiro do Campo

CATEGORIA:

BIC - DECLARADO

AMBITO:

GALEGO

PARROQUIA:

SOUTOMEL

NÚCLEO:

O Campo

PROPIETARIO:

MUNICIPAL

NIVEL PROTECCIÓN:

INTEGRAL

ESTADO CONSERVACIÓN:

POUCO ALTERADO

LOCALIZACIÓN:

O Campo

CLASE ELEMENTO: **ETNOGRAFIA**

TIPOLOXIA: **FORNOS**

NºFICHA: **E_036**

CLAVE PLANO: **O-2-1**

F 01



PLANO



DENOMINACIÓN:

Forno de concello

CATEGORIA:

INCLUIDO NO CATALOGO

AMBITO:

LOCAL

PARROQUIA:

SOUTOMEL

NÚCLEO:

O Campo

PROPIETARIO:

COMUNAL

NIVEL PROTECCIÓN:

TIPOLÓXICA

ESTADO CONSERVACIÓN:

BO

LOCALIZACIÓN:

O Campo



PLAN XERAL DE ORDENACIÓN MUNICIPAL DE A BOLA

CATÁLOGO DE BENS CULTURAIS

CLASE ELEMENTO: **ETNOGRAFIA**

TIPOLOXIA: **FONTES**

NºFICHA: **E_037**

CLAVE PLANO: **O-2-1**

F 01



PLANO



DENOMINACIÓN:

Fonte tradicional

CATEGORIA:

INCLUIDO NO CATALOGO

AMBITO:

LOCAL

PARROQUIA:

SOUTOMEL

NÚCLEO:

O Campo

PROPIETARIO:

MUNICIPAL

NIVEL PROTECCIÓN:

TIPOLÓXICA

ESTADO CONSERVACIÓN:

POUCO ALTERADO

LOCALIZACIÓN:

O Campo

CLASE ELEMENTO: **ETNOGRAFIA**

TIPOLOXIA: **FONTES**

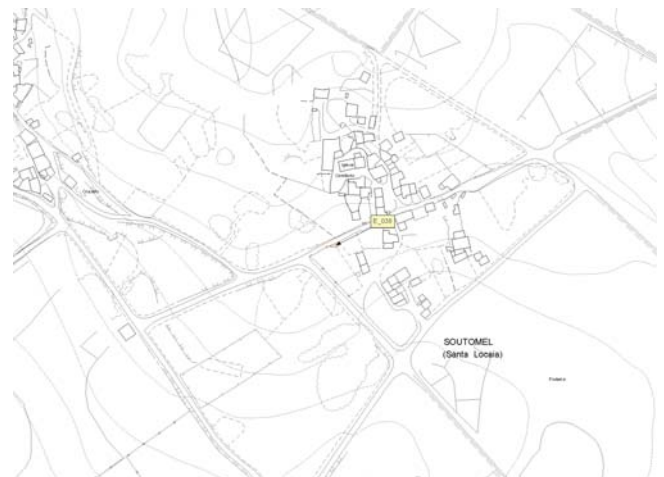
NºFICHA: **E_038**

CLAVE PLANO: **O-2-1**

F 01



PLANO



DENOMINACIÓN:

Fonte tradicional

CATEGORIA:

INCLUIDO NO CATALOGO

AMBITO:

LOCAL

PARROQUIA:

SOUTOMEL

NÚCLEO:

Soutomel

PROPIETARIO:

MUNICIPAL

NIVEL PROTECCIÓN:

TIPOLÓXICA

ESTADO CONSERVACIÓN:

POUCO ALTERADO

LOCALIZACIÓN:

Soutomel



PLAN XERAL DE ORDENACIÓN MUNICIPAL DE A BOLA

CATÁLOGO DE BENS CULTURAIS

CLASE ELEMENTO: **ETNOGRAFIA**

TIPOLOXIA: **FONTES**

NºFICHA: **E_039**

CLAVE PLANO: **O-2-1**

F 01

PLANO



DENOMINACIÓN:

Fonte tradicional

CATEGORIA:

INCLUIDO NO CATALOGO

AMBITO:

LOCAL

PARROQUIA:

SOUTOMEL

NÚCLEO:

Alvarín

PROPIETARIO:

MUNICIPAL

NIVEL PROTECCIÓN:

TIPOLÓXICA

ESTADO CONSERVACIÓN:

POUCO ALTERADO

LOCALIZACIÓN:

Alvarín

CLASE ELEMENTO: **ETNOGRAFIA**

TIPOLOXIA: **HORREOS**

NºFICHA: **E_040**

CLAVE PLANO: **O-2-1**

F 01

PLANO



DENOMINACIÓN:

Canastro á beira da estrada

CATEGORIA:

BIC - DECLARADO

AMBITO:

GALEGO

PARROQUIA:

SOUTOMEL

NÚCLEO:

Alvarín

PROPIETARIO:

PRIVADA

NIVEL PROTECCIÓN:

INTEGRAL

ESTADO CONSERVACIÓN:

BO

LOCALIZACIÓN:

Alvarín



PLAN XERAL DE ORDENACIÓN MUNICIPAL DE A BOLA

CATÁLOGO DE BENS CULTURAIS

CLASE ELEMENTO: **ETNOGRAFIA**

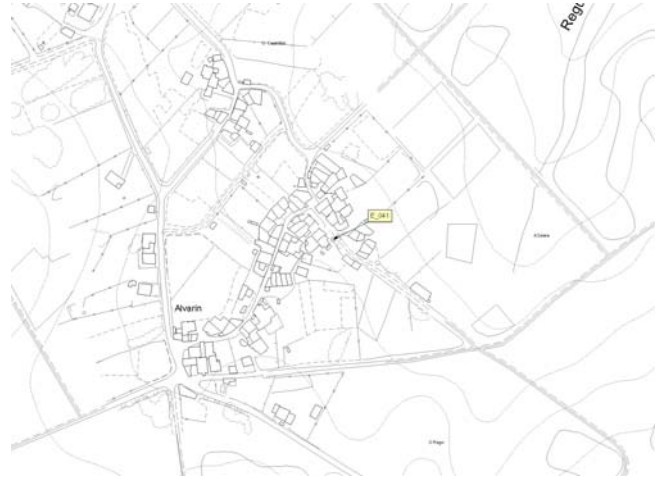
TIPOLOXIA: **FONTES**

NºFICHA: **E_041**

CLAVE PLANO: **O-2-1**

F 01

PLANO



DENOMINACIÓN:

Fonte tradicional

CATEGORIA:

INCLUIDO NO CATALOGO

AMBITO:

LOCAL

PARROQUIA:

SOUTOMEL

NÚCLEO:

Alvarín

PROPIETARIO:

MUNICIPAL

NIVEL PROTECCIÓN:

TIPOLÓXICA

ESTADO CONSERVACIÓN:

POUCO ALTERADO

LOCALIZACIÓN:

Alvarín

CLASE ELEMENTO: **ETNOGRAFIA**

TIPOLOXIA: **FORNOS**

NºFICHA: **E_042**

CLAVE PLANO: **O-2-1**

F 01

PLANO



DENOMINACIÓN:

Forno de concello

CATEGORIA:

INCLUIDO NO CATALOGO

AMBITO:

LOCAL

PARROQUIA:

SOUTOMEL

NÚCLEO:

Alvarín

PROPIETARIO:

COMUNAL

NIVEL PROTECCIÓN:

TIPOLÓXICA

ESTADO CONSERVACIÓN:

MALO

LOCALIZACIÓN:

Alvarín



PLAN XERAL DE ORDENACIÓN MUNICIPAL DE A BOLA

CATÁLOGO DE BENS CULTURAIS

CLASE ELEMENTO: **ETNOGRAFIA**

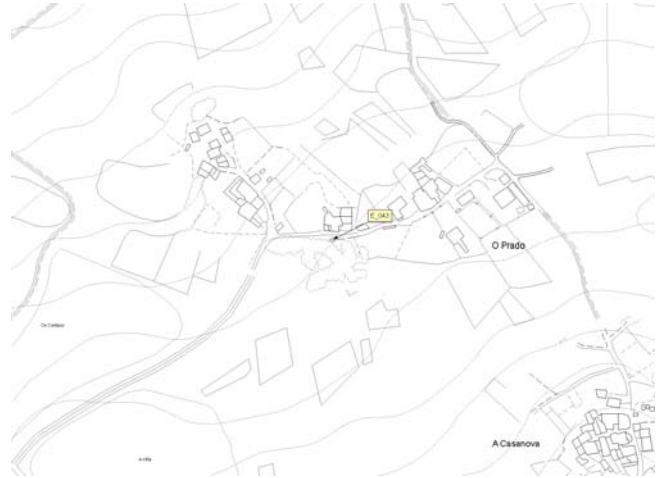
TIPOLOXIA: **FONTES**

NºFICHA: **E_043**

CLAVE PLANO: **O-2-1**

F 01

PLANO



DENOMINACIÓN:

Fonte tradicional

CATEGORIA:

INCLUIDO NO CATALOGO

AMBITO:

LOCAL

PARROQUIA:

PODENTES

NÚCLEO:

O Prado

PROPIETARIO:

MUNICIPAL

NIVEL PROTECCIÓN:

TIPOLÓXICA

ESTADO CONSERVACIÓN:

POUCO ALTERADO

LOCALIZACIÓN:

O Prado

CLASE ELEMENTO: **ETNOGRAFIA**

TIPOLOXIA: **HORREOS**

NºFICHA: **E_044**

CLAVE PLANO: **O-2-1**

F 01

PLANO



DENOMINACIÓN:

Canastro á beira do camiño

CATEGORIA:

BIC - DECLARADO

AMBITO:

LOCAL

PARROQUIA:

PODENTES

NÚCLEO:

O Prado

PROPIETARIO:

PRIVADA

NIVEL PROTECCIÓN:

INTEGRAL

ESTADO CONSERVACIÓN:

BO

LOCALIZACIÓN:

O Prado



PLAN XERAL DE ORDENACIÓN MUNICIPAL DE A BOLA

CATÁLOGO DE BENS CULTURAIS

CLASE ELEMENTO: **ETNOGRAFIA**

TIPOLOXIA: **AIRAS**

NºFICHA: **E_045**

CLAVE PLANO: **O-2-1**

F 01

PLANO



DENOMINACIÓN:

Aira con arquitecturas adxectivas

CATEGORIA:

INCLUIDO NO CATALOGO

AMBITO:

LOCAL

PARROQUIA:

PODENTES

NÚCLEO:

O Prado

PROPIETARIO:

MIXTA

NIVEL PROTECCIÓN:

TIPOLÓXICA

ESTADO CONSERVACIÓN:

BO

LOCALIZACIÓN:

O Prado

CLASE ELEMENTO: **ETNOGRAFIA**

TIPOLOXIA: **PETOS DE ANIMAS**

NºFICHA: **E_046**

CLAVE PLANO: **O-2-1**

F 01

PLANO



DENOMINACIÓN:

Peto de Ánimas

CATEGORIA:

BIC - DECLARADO

AMBITO:

GALEGO

PARROQUIA:

PODENTES

NÚCLEO:

Podentes

PROPIETARIO:

MUNICIPAL

NIVEL PROTECCIÓN:

INTEGRAL

ESTADO CONSERVACIÓN:

BO

LOCALIZACIÓN:

Podentes



PLAN XERAL DE ORDENACIÓN MUNICIPAL DE A BOLA

CATÁLOGO DE BENS CULTURAIS

CLASE ELEMENTO: **ETNOGRAFIA**

TIPOLOXIA: **FONTES**

NºFICHA: **E_047**

CLAVE PLANO: **O-2-3**

F 01



PLANO



DENOMINACIÓN:

Fonte tradicional

CATEGORIA:

INCLUIDO NO CATALOGO

AMBITO:

LOCAL

PARROQUIA:

SANTA BAIA DE BE

NÚCLEO:

Tixosa

PROPIETARIO:

MUNICIPAL

NIVEL PROTECCIÓN:

TIPOLÓXICA

ESTADO CONSERVACIÓN:

POUCO ALTERADO

LOCALIZACIÓN:

Tixosa

CLASE ELEMENTO: **ETNOGRAFIA**

TIPOLOXIA: **FORNOS**

NºFICHA: **E_048**

CLAVE PLANO: **O-2-3**

F 01



PLANO



DENOMINACIÓN:

Forno tradicional

CATEGORIA:

INCLUIDO NO CATALOGO

AMBITO:

LOCAL

PARROQUIA:

SANTA BAIA DE BE

NÚCLEO:

Tixosa

PROPIETARIO:

PRIVADA

NIVEL PROTECCIÓN:

TIPOLÓXICA

ESTADO CONSERVACIÓN:

POUCO ALTERADO

LOCALIZACIÓN:

Tixosa



PLAN XERAL DE ORDENACIÓN MUNICIPAL DE A BOLA

CATÁLOGO DE BENS CULTURAIS

CLASE ELEMENTO: **ETNOGRAFIA**

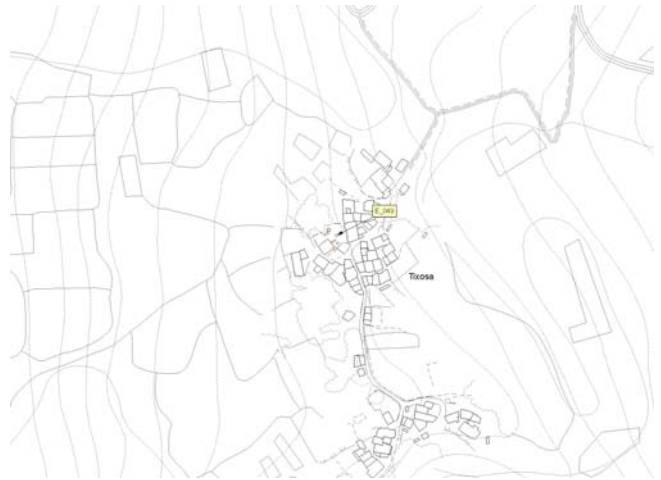
TIPOLOXIA: **HORREOS**

NºFICHA: **E_049**

CLAVE PLANO: **O-2-3**

F 01

PLANO



DENOMINACIÓN:

Conxunto de canastos

CATEGORIA:

BIC - DECLARADO

AMBITO:

GALEGO

PARROQUIA:

SANTA BAIA DE BE

NÚCLEO:

Tixosa

PROPIETARIO:

PRIVADA

NIVEL PROTECCIÓN:

INTEGRAL

ESTADO CONSERVACIÓN:

POUCO ALTERADO

LOCALIZACIÓN:

Tixosa

CLASE ELEMENTO: **ETNOGRAFIA**

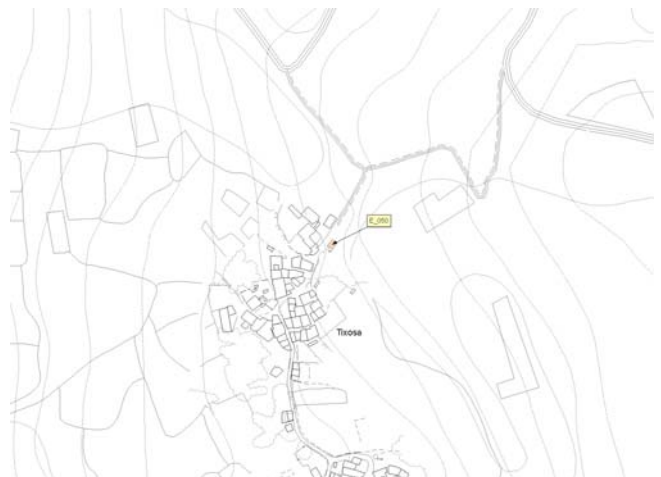
TIPOLOXIA: **FORNOS**

NºFICHA: **E_050**

CLAVE PLANO: **O-2-3**

F 01

PLANO



DENOMINACIÓN:

Forno de concello

CATEGORIA:

INCLUIDO NO CATALOGO

AMBITO:

LOCAL

PARROQUIA:

SANTA BAIA DE BE

NÚCLEO:

Tixosa

PROPIETARIO:

COMUNAL

NIVEL PROTECCIÓN:

TIPOLÓXICA

ESTADO CONSERVACIÓN:

MALO

LOCALIZACIÓN:

Tixosa



PLAN XERAL DE ORDENACIÓN MUNICIPAL DE A BOLA

CATÁLOGO DE BENS CULTURAIS

CLASE ELEMENTO: **ETNOGRAFIA**

TIPOLOXIA: **HORREOS**

NºFICHA: **E_051**

CLAVE PLANO: **O-2-3**

F 01

PLANO



DENOMINACIÓN:

Conxunto de canastos e mina

CATEGORIA:

BIC - DECLARADO

AMBITO:

GALEGO

PARROQUIA:

SANTA BAIA DE BE

NÚCLEO:

O Castro

PROPIETARIO:

MIXTA

NIVEL PROTECCIÓN:

INTEGRAL

ESTADO CONSERVACIÓN:

POUCO ALTERADO

LOCALIZACIÓN:

O Castro

CLASE ELEMENTO: **ETNOGRAFIA**

TIPOLOXIA: **FORNOS**

NºFICHA: **E_052**

CLAVE PLANO: **O-2-3**

F 01

PLANO



DENOMINACIÓN:

Forno de concello

CATEGORIA:

INCLUIDO NO CATALOGO

AMBITO:

LOCAL

PARROQUIA:

SANTA BAIA DE BE

NÚCLEO:

O Castro

PROPIETARIO:

COMUNAL

NIVEL PROTECCIÓN:

TIPOLÓXICA

ESTADO CONSERVACIÓN:

POUCO ALTERADO

LOCALIZACIÓN:

O Castro



PLAN XERAL DE ORDENACIÓN MUNICIPAL DE A BOLA

CATÁLOGO DE BENS CULTURAIS

CLASE ELEMENTO: **ETNOGRAFIA**

TIPOLOXIA: **CRUCEIROS**

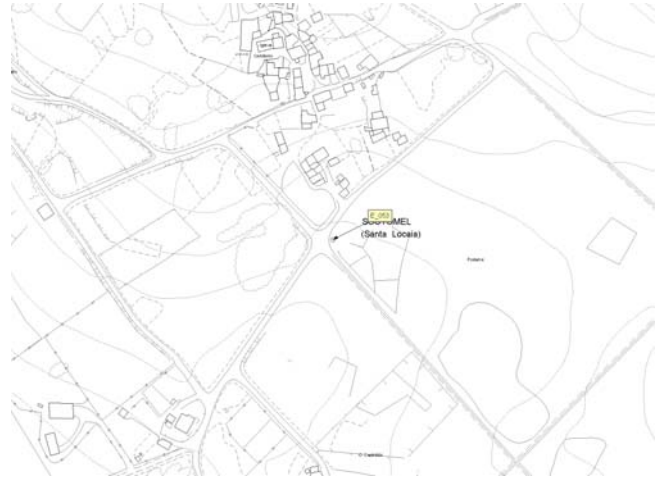
NºFICHA: **E_053**

CLAVE PLANO: **O-2-1**

F 01



PLANO



DENOMINACIÓN:

Cruz

CATEGORIA:

INCLUIDO NO CATALOGO

AMBITO:

LOCAL

PARROQUIA:

SOUTOMEL

NÚCLEO:

Soutomel

PROPIETARIO:

MUNICIPAL

NIVEL PROTECCIÓN:

INTEGRAL

ESTADO CONSERVACIÓN:

BO

LOCALIZACIÓN:

Soutomel

CLASE ELEMENTO: **ETNOGRAFIA**

TIPOLOXIA: **FONTES**

NºFICHA: **E_054**

CLAVE PLANO: **O-2-2**

F 01



PLANO



DENOMINACIÓN:

Fonte e canastro tradicionais

CATEGORIA:

INCLUIDO NO CATALOGO

AMBITO:

LOCAL

PARROQUIA:

PARDAVEDRA

NÚCLEO:

Casanova

PROPIETARIO:

MIXTA

NIVEL PROTECCIÓN:

TIPOLÓXICA

ESTADO CONSERVACIÓN:

POUCO ALTERADO

LOCALIZACIÓN:

Casanova



PLAN XERAL DE ORDENACIÓN MUNICIPAL DE A BOLA

CATÁLOGO DE BENS CULTURAIS

CLASE ELEMENTO: **ETNOGRAFIA**

TIPOLOXIA: **FORNOS**

NºFICHA: **E_055**

CLAVE PLANO: **O-2-2**

F 01

PLANO



DENOMINACIÓN:

Forno de concello

CATEGORIA:

INCLUIDO NO CATALOGO

AMBITO:

LOCAL

PARROQUIA:

PARDAVEDRA

NÚCLEO:

Vilar

PROPIETARIO:

COMUNAL

NIVEL PROTECCIÓN:

TIPOLÓXICA

ESTADO CONSERVACIÓN:

MALO

LOCALIZACIÓN:

Vilar

CLASE ELEMENTO: **ETNOGRAFIA**

TIPOLOXIA: **FORTE-LAVADOIRO**

NºFICHA: **E_056**

CLAVE PLANO: **O-2-2**

F 01

PLANO



DENOMINACIÓN:

Fonte-Lavadoiro tradicionais

CATEGORIA:

INCLUIDO NO CATALOGO

AMBITO:

LOCAL

PARROQUIA:

PARDAVEDRA

NÚCLEO:

Vilar

PROPIETARIO:

MUNICIPAL

NIVEL PROTECCIÓN:

TIPOLÓXICA

ESTADO CONSERVACIÓN:

BO

LOCALIZACIÓN:

Vilar



PLAN XERAL DE ORDENACIÓN MUNICIPAL DE A BOLA

CATÁLOGO DE BENS CULTURAIS

CLASE ELEMENTO: **ETNOGRAFIA**

TIPOLOXIA: **AIRAS**

NºFICHA: **E_057**

CLAVE PLANO: **O-2-2**

F 01

PLANO



DENOMINACIÓN:

Aira tradicional

CATEGORIA:

INCLUIDO NO CATALOGO

AMBITO:

LOCAL

PARROQUIA:

PARDAVEDRA

NÚCLEO:

Vilar

PROPIETARIO:

MIXTA

NIVEL PROTECCIÓN:

TIPOLÓXICA

ESTADO CONSERVACIÓN:

BO

LOCALIZACIÓN:

Vilar

CLASE ELEMENTO: **ETNOGRAFIA**

TIPOLOXIA: **FONTE-LAVADOIRO**

NºFICHA: **E_058**

CLAVE PLANO: **O-2-2**

F 01

PLANO



DENOMINACIÓN:

Fonte e lavadoiro tradicionais

CATEGORIA:

INCLUIDO NO CATALOGO

AMBITO:

LOCAL

PARROQUIA:

PARDAVEDRA

NÚCLEO:

Rubiás

PROPIETARIO:

MUNICIPAL

NIVEL PROTECCIÓN:

TIPOLÓXICA

ESTADO CONSERVACIÓN:

BO

LOCALIZACIÓN:

Rubiás



PLAN XERAL DE ORDENACIÓN MUNICIPAL DE A BOLA

CATÁLOGO DE BENS CULTURAIS

CLASE ELEMENTO: **ETNOGRAFIA**

TIPOLOXIA: **FORNOS**

NºFICHA: **E_059**

CLAVE PLANO: **O-2-2**

F 01



PLANO



DENOMINACIÓN:

Forno de concello

CATEGORIA:

INCLUIDO NO CATALOGO

AMBITO:

LOCAL

PARROQUIA:

PARDAVEDRA

NÚCLEO:

Rubiás

PROPIETARIO:

COMUNAL

NIVEL PROTECCIÓN:

TIPOLÓXICA

ESTADO CONSERVACIÓN:

POUCO ALTERADO

LOCALIZACIÓN:

Rubiás

CLASE ELEMENTO: **ETNOGRAFIA**

TIPOLOXIA: **AIRAS**

NºFICHA: **E_060**

CLAVE PLANO: **O-2-2**

F 01



PLANO



DENOMINACIÓN:

Aira comunal, cabaceiros e alpendres

CATEGORIA:

INCLUIDO NO CATALOGO

AMBITO:

LOCAL

PARROQUIA:

PARDAVEDRA

NÚCLEO:

Rubiás

PROPIETARIO:

MIXTA

NIVEL PROTECCIÓN:

TIPOLÓXICA

ESTADO CONSERVACIÓN:

POUCO ALTERADO

LOCALIZACIÓN:

Rubiás



PLAN XERAL DE ORDENACIÓN MUNICIPAL DE A BOLA

CATÁLOGO DE BENS CULTURAIS

CLASE ELEMENTO: **ETNOGRAFIA**

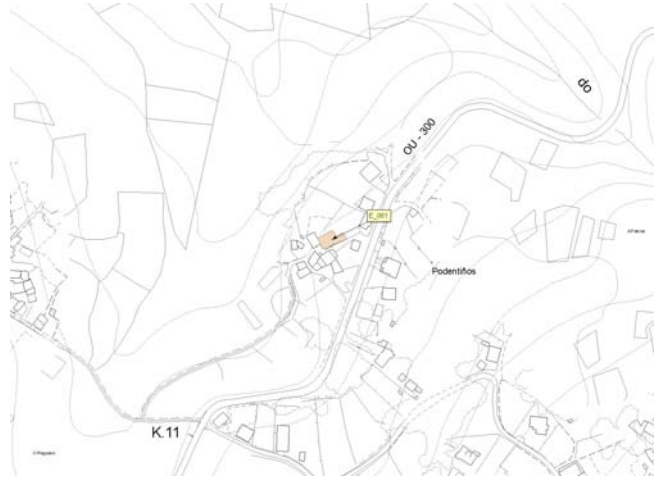
TIPOLOXIA: **FORNOS**

NºFICHA: **E_061**

CLAVE PLANO: **O-2-2**

F 01

PLANO



DENOMINACIÓN:

Forno privado

CATEGORIA:

INCLUIDO NO CATALOGO

AMBITO:

LOCAL

PARROQUIA:

PODENTES

NÚCLEO:

Podentiños

PROPIETARIO:

PRIVADA

NIVEL PROTECCIÓN:

TIPOLÓXICA

ESTADO CONSERVACIÓN:

POUCO ALTERADO

LOCALIZACIÓN:

Podentiños

CLASE ELEMENTO: **ETNOGRAFIA**

TIPOLOXIA: **FORNOS**

NºFICHA: **E_062**

CLAVE PLANO: **O-2-2**

F 01

PLANO



DENOMINACIÓN:

Forno privado

CATEGORIA:

INCLUIDO NO CATALOGO

AMBITO:

LOCAL

PARROQUIA:

PODENTES

NÚCLEO:

Podentiños

PROPIETARIO:

PRIVADA

NIVEL PROTECCIÓN:

TIPOLÓXICA

ESTADO CONSERVACIÓN:

MALO

LOCALIZACIÓN:

Podentiños



PLAN XERAL DE ORDENACIÓN MUNICIPAL DE A BOLA

CATÁLOGO DE BENS CULTURAIS

CLASE ELEMENTO: **ETNOGRAFIA**

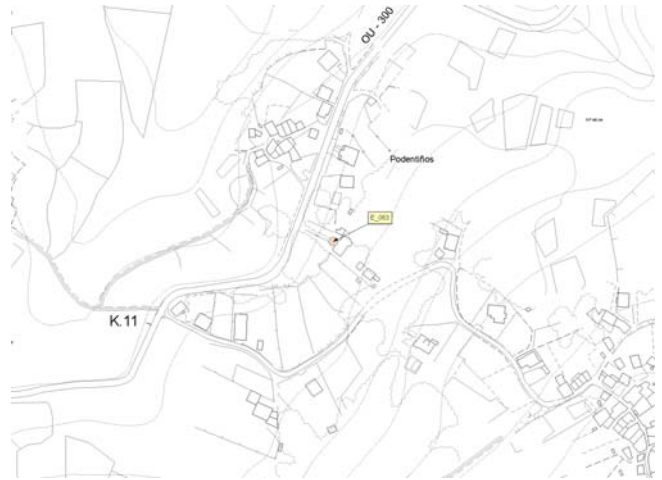
TIPOLOXIA: **FONTE-LAVADOIRO**

NºFICHA: **E_063**

CLAVE PLANO: **O-2-2**

F 01

PLANO



DENOMINACIÓN:

Fonte-lavadoiro tradicionais

CATEGORIA:

INCLUIDO NO CATALOGO

AMBITO:

LOCAL

PARROQUIA:

PODENTES

NÚCLEO:

Podentiños

PROPIETARIO:

MUNICIPAL

NIVEL PROTECCIÓN:

TIPOLÓXICA

ESTADO CONSERVACIÓN:

POUCO ALTERADO

LOCALIZACIÓN:

Podentiños

CLASE ELEMENTO: **ETNOGRAFIA**

TIPOLOXIA: **FORNOS**

NºFICHA: **E_064**

CLAVE PLANO: **O-2-4**

F 01

PLANO



DENOMINACIÓN:

Forno de concello

CATEGORIA:

INCLUIDO NO CATALOGO

AMBITO:

LOCAL

PARROQUIA:

PODENTES

NÚCLEO:

Casal de Feás

PROPIETARIO:

COMUNAL

NIVEL PROTECCIÓN:

TIPOLÓXICA

ESTADO CONSERVACIÓN:

MALO

LOCALIZACIÓN:

Casal de Feás



PLAN XERAL DE ORDENACIÓN MUNICIPAL DE A BOLA

CATÁLOGO DE BENS CULTURAIS

CLASE ELEMENTO: **ETNOGRAFIA**

TIPOLOXIA: **FONTES**

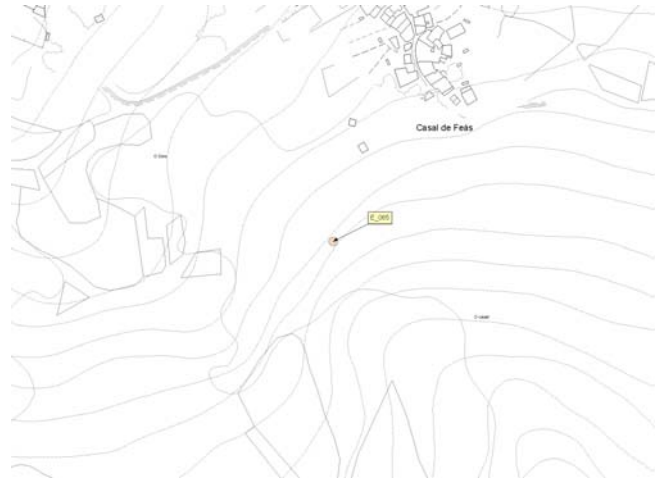
NºFICHA: **E_065**

CLAVE PLANO: **O-2-4**

F 01



PLANO



DENOMINACIÓN:

Fonte de Miranda

CATEGORIA:

INCLUIDO NO CATALOGO

AMBITO:

LOCAL

PARROQUIA:

PODENTES

NÚCLEO:

Casal de Feás

PROPIETARIO:

MUNICIPAL

NIVEL PROTECCIÓN:

TIPOLÓXICA

ESTADO CONSERVACIÓN:

POUCO ALTERADO

LOCALIZACIÓN:

Casal de Feás

CLASE ELEMENTO: **ETNOGRAFIA**

TIPOLOXIA: **FORNOS**

NºFICHA: **E_066**

CLAVE PLANO: **O-2-1**

F 01



PLANO



DENOMINACIÓN:

Forno de concello

CATEGORIA:

INCLUIDO NO CATALOGO

AMBITO:

LOCAL

PARROQUIA:

PODENTES

NÚCLEO:

Podentes

PROPIETARIO:

COMUNAL

NIVEL PROTECCIÓN:

TIPOLÓXICA

ESTADO CONSERVACIÓN:

BO

LOCALIZACIÓN:

Podentes



PLAN XERAL DE ORDENACIÓN MUNICIPAL DE A BOLA

CATÁLOGO DE BENS CULTURAIS

CLASE ELEMENTO: **ETNOGRAFIA**

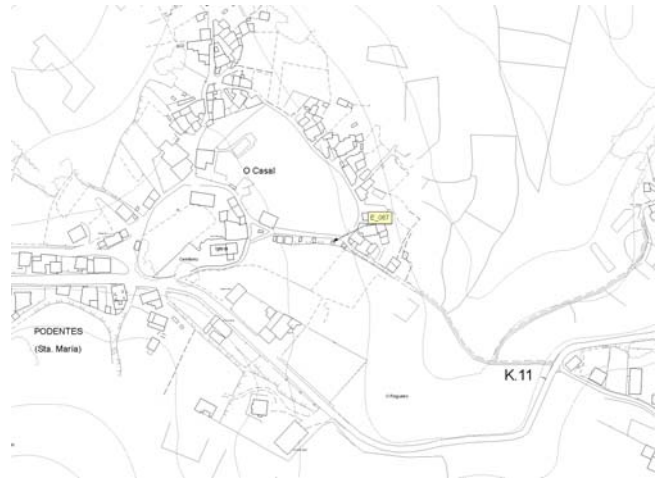
TIPOLOXIA: **FONTE-LAVADOIRO**

NºFICHA: **E_067**

CLAVE PLANO: **O-2-1**

F 01

PLANO



DENOMINACIÓN:

Fonte e lavadoiro tradicionais

CATEGORIA:

INCLUIDO NO CATALOGO

AMBITO:

LOCAL

PARROQUIA:

PODENTES

NÚCLEO:

Podentes

PROPIETARIO:

MUNICIPAL

NIVEL PROTECCIÓN:

TIPOLÓXICA

ESTADO CONSERVACIÓN:

POUCO ALTERADO

LOCALIZACIÓN:

Podentes; O Casal

CLASE ELEMENTO: **ETNOGRAFIA**

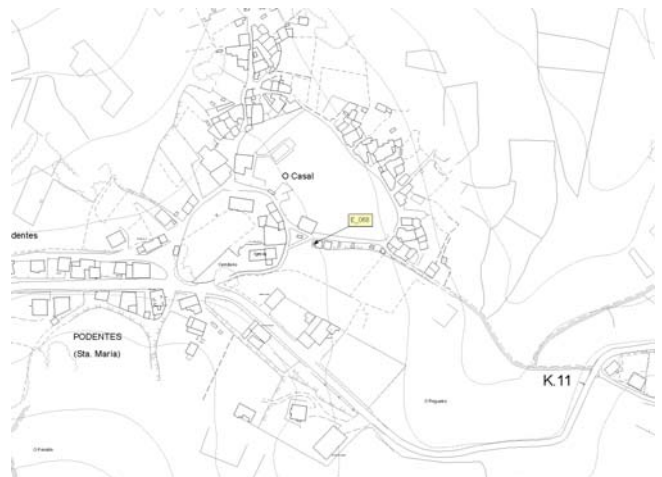
TIPOLOXIA: **HORREOS**

NºFICHA: **E_068**

CLAVE PLANO: **O-2-1**

F 01

PLANO



DENOMINACIÓN:

Conxunto de canastos

CATEGORIA:

BIC - DECLARADO

AMBITO:

GALEGO

PARROQUIA:

PODENTES

NÚCLEO:

Podentes

PROPIETARIO:

MIXTA

NIVEL PROTECCIÓN:

INTEGRAL

ESTADO CONSERVACIÓN:

POUCO ALTERADO

LOCALIZACIÓN:

Podentes; O Casal



PLAN XERAL DE ORDENACIÓN MUNICIPAL DE A BOLA

CATÁLOGO DE BENS CULTURAIS

CLASE ELEMENTO: **ETNOGRAFIA**

TIPOLOXIA: **FORNOS**

NºFICHA: **E_069**

CLAVE PLANO: **O-2-2**

F 01

PLANO



DENOMINACIÓN:

Forno de concello e cabaceiro

CATEGORIA:

INCLUIDO NO CATALOGO

AMBITO:

LOCAL

PARROQUIA:

PODENTES

NÚCLEO:

Oxén

PROPIETARIO:

COMUNAL

NIVEL PROTECCIÓN:

TIPOLÓXICA

ESTADO CONSERVACIÓN:

MALO

LOCALIZACIÓN:

Oxén

CLASE ELEMENTO: **ETNOGRAFIA**

TIPOLOXIA: **CRUCEIROS**

NºFICHA: **E_070**

CLAVE PLANO: **O-2-2**

F 01

PLANO



DENOMINACIÓN:

Cruceiro

CATEGORIA:

BIC - DECLARADO

AMBITO:

GALEGO

PARROQUIA:

PODENTES

NÚCLEO:

Oxén

PROPIETARIO:

MUNICIPAL

NIVEL PROTECCIÓN:

INTEGRAL

ESTADO CONSERVACIÓN:

POUCO ALTERADO

LOCALIZACIÓN:

Oxén



PLAN XERAL DE ORDENACIÓN MUNICIPAL DE A BOLA

CATÁLOGO DE BENS CULTURAIS

CLASE ELEMENTO:	ETNOGRAFIA	TIPOLOXIA:	FORNOS	NºFICHA:	E_071	CLAVE PLANO:	O-2-2
-----------------	-------------------	------------	---------------	----------	--------------	--------------	--------------

F 01

PLANO



DENOMINACIÓN:		CATEGORIA:		AMBITO:	
Forno de concello e cabaceiros		INCLUIDO NO CATALOGO		LOCAL	
PARROQUIA:	NÚCLEO:	PROPIETARIO:	NIVEL PROTECCIÓN:	ESTADO CONSERVACIÓN:	
PARDAVEDRA	A Aldea	MUNICIPAL	TIPOLÓXICA	MALO	
LOCALIZACIÓN:					
A Aldea					

CLASE ELEMENTO:	ETNOGRAFIA	TIPOLOXIA:	FORNOS	NºFICHA:	E_072	CLAVE PLANO:	O-2-3
-----------------	-------------------	------------	---------------	----------	--------------	--------------	--------------

F 01

PLANO



DENOMINACIÓN:		CATEGORIA:		AMBITO:	
Forno de concello		INCLUIDO NO CATALOGO		LOCAL	
PARROQUIA:	NÚCLEO:	PROPIETARIO:	NIVEL PROTECCIÓN:	ESTADO CONSERVACIÓN:	
PODENTES	Vilaverde	COMUNAL	TIPOLÓXICA	POUCO ALTERADO	
LOCALIZACIÓN:					
Vilaverde					



PLAN XERAL DE ORDENACIÓN MUNICIPAL DE A BOLA

CATÁLOGO DE BENS CULTURAIS

CLASE ELEMENTO: **ETNOGRAFIA**

TIPOLOXIA: **FONTES**

NºFICHA: **E_073**

CLAVE PLANO: **O-2-3**

F 01

PLANO



DENOMINACIÓN:

Fonte tradicional

CATEGORIA:

INCLUIDO NO CATALOGO

AMBITO:

LOCAL

PARROQUIA:

PODENTES

NÚCLEO:

Vilaverde

PROPIETARIO:

MUNICIPAL

NIVEL PROTECCIÓN:

TIPOLÓXICA

ESTADO CONSERVACIÓN:

POUCO ALTERADO

LOCALIZACIÓN:

Vilaverde

CLASE ELEMENTO: **ETNOGRAFIA**

TIPOLOXIA: **FONTES**

NºFICHA: **E_074**

CLAVE PLANO: **O-2-3**

F 01

PLANO



DENOMINACIÓN:

Fonte tradicional

CATEGORIA:

INCLUIDO NO CATALOGO

AMBITO:

LOCAL

PARROQUIA:

PODENTES

NÚCLEO:

Vilaverde

PROPIETARIO:

MUNICIPAL

NIVEL PROTECCIÓN:

TIPOLÓXICA

ESTADO CONSERVACIÓN:

POUCO ALTERADO

LOCALIZACIÓN:

Vilaverde



PLAN XERAL DE ORDENACIÓN MUNICIPAL DE A BOLA

CATÁLOGO DE BENS CULTURAIS

CLASE ELEMENTO: **ETNOGRAFIA**

TIPOLOXIA: **FONTES**

NºFICHA: **E_075**

CLAVE PLANO: **O-2-3**

F 01



PLANO



DENOMINACIÓN:

Fonte tradicional

CATEGORIA:

INCLUIDO NO CATALOGO

AMBITO:

LOCAL

PARROQUIA:

SAN MARTIÑO DE B

NÚCLEO:

Morgade

PROPIETARIO:

MUNICIPAL

NIVEL PROTECCIÓN:

TIPOLÓXICA

ESTADO CONSERVACIÓN:

POUCO ALTERADO

LOCALIZACIÓN:

Morgade

CLASE ELEMENTO: **ETNOGRAFIA**

TIPOLOXIA: **FORNOS**

NºFICHA: **E_076**

CLAVE PLANO: **O-2-3**

F 01



PLANO



DENOMINACIÓN:

Forno tradicional

CATEGORIA:

INCLUIDO NO CATALOGO

AMBITO:

LOCAL

PARROQUIA:

SAN MARTIÑO DE B

NÚCLEO:

Morgade

PROPIETARIO:

PRIVADA

NIVEL PROTECCIÓN:

TIPOLÓXICA

ESTADO CONSERVACIÓN:

MALO

LOCALIZACIÓN:

Morgade



PLAN XERAL DE ORDENACIÓN MUNICIPAL DE A BOLA

CATÁLOGO DE BENS CULTURAIS

CLASE ELEMENTO: **ETNOGRAFIA**

TIPOLOXIA: **HORREOS**

NºFICHA: **E_077**

CLAVE PLANO: **O-2-4**

F 01

PLANO



DENOMINACIÓN:

Canastro sobre portal

CATEGORIA:

BIC - DECLARADO

AMBITO:

GALEGO

PARROQUIA:

SAN MARTIÑO DE B

NÚCLEO:

San Mamede

PROPIETARIO:

PRIVADA

NIVEL PROTECCIÓN:

INTEGRAL

ESTADO CONSERVACIÓN:

BO

LOCALIZACIÓN:

San Mamede

CLASE ELEMENTO: **ETNOGRAFIA**

TIPOLOXIA: **CRUCEIROS**

NºFICHA: **E_078**

CLAVE PLANO: **O-2-4**

F 01

PLANO



DENOMINACIÓN:

Cruceiro

CATEGORIA:

BIC - DECLARADO

AMBITO:

GALEGO

PARROQUIA:

BERREDO

NÚCLEO:

O Capelo

PROPIETARIO:

MUNICIPAL

NIVEL PROTECCIÓN:

INTEGRAL

ESTADO CONSERVACIÓN:

POUCO ALTERADO

LOCALIZACIÓN:

O Capelo



PLAN XERAL DE ORDENACIÓN MUNICIPAL DE A BOLA

CATÁLOGO DE BENS CULTURAIS

CLASE ELEMENTO: **ETNOGRAFIA**

TIPOLOXIA: **FORNOS**

NºFICHA: **E_079**

CLAVE PLANO: **O-2-4**

F 01

PLANO



DENOMINACIÓN:

Forno de concello

CATEGORIA:

INCLUIDO NO CATALOGO

AMBITO:

LOCAL

PARROQUIA:

BERREDO

NÚCLEO:

O Capelo

PROPIETARIO:

COMUNAL

NIVEL PROTECCIÓN:

TIPOLÓXICA

ESTADO CONSERVACIÓN:

POUCO ALTERADO

LOCALIZACIÓN:

O Capelo; Covas

CLASE ELEMENTO: **ETNOGRAFIA**

TIPOLOXIA: **FONTES**

NºFICHA: **E_080**

CLAVE PLANO: **O-2-4**

F 01

PLANO



DENOMINACIÓN:

Fonte tradicional

CATEGORIA:

INCLUIDO NO CATALOGO

AMBITO:

LOCAL

PARROQUIA:

SANTA BAIA DE BE

NÚCLEO:

Covas

PROPIETARIO:

MUNICIPAL

NIVEL PROTECCIÓN:

TIPOLÓXICA

ESTADO CONSERVACIÓN:

POUCO ALTERADO

LOCALIZACIÓN:

Covas



PLAN XERAL DE ORDENACIÓN MUNICIPAL DE A BOLA

CATÁLOGO DE BENS CULTURAIS

CLASE ELEMENTO: **ETNOGRAFIA**

TIPOLOXIA: **CRUCEIROS**

NºFICHA: **E_081**

CLAVE PLANO: **O-2-4**

F 01



PLANO



DENOMINACIÓN:

Cruceiro da Aira

CATEGORIA:

BIC - DECLARADO

AMBITO:

GALEGO

PARROQUIA:

BERREDO

NÚCLEO:

Berredo

PROPIETARIO:

MUNICIPAL

NIVEL PROTECCIÓN:

INTEGRAL

ESTADO CONSERVACIÓN:

POUCO ALTERADO

LOCALIZACIÓN:

Berredo

CLASE ELEMENTO: **ETNOGRAFIA**

TIPOLOXIA: **FONTES**

NºFICHA: **E_082**

CLAVE PLANO: **O-2-4**

F 01



PLANO



DENOMINACIÓN:

Fonte e canastro tradicionais

CATEGORIA:

INCLUIDO NO CATALOGO

AMBITO:

LOCAL

PARROQUIA:

BERREDO

NÚCLEO:

Berredo

PROPIETARIO:

MUNICIPAL

NIVEL PROTECCIÓN:

INTEGRAL

ESTADO CONSERVACIÓN:

POUCO ALTERADO

LOCALIZACIÓN:

Berredo



PLAN XERAL DE ORDENACIÓN MUNICIPAL DE A BOLA

CATÁLOGO DE BENS CULTURAIS

CLASE ELEMENTO: **ETNOGRAFIA**

TIPOLOXIA: **CRUCEIROS**

NºFICHA: **E_083**

CLAVE PLANO: **O-2-4**

F 01



PLANO



DENOMINACIÓN:

Cruceiro

CATEGORIA:

BIC - DECLARADO

AMBITO:

GALEGO

PARROQUIA:

BERREDO

NÚCLEO:

Berredo

PROPIETARIO:

MUNICIPAL

NIVEL PROTECCIÓN:

INTEGRAL

ESTADO CONSERVACIÓN:

POUCO ALTERADO

LOCALIZACIÓN:

Berredo

CLASE ELEMENTO: **ETNOGRAFIA**

TIPOLOXIA: **FORTE-LAVADOIRO**

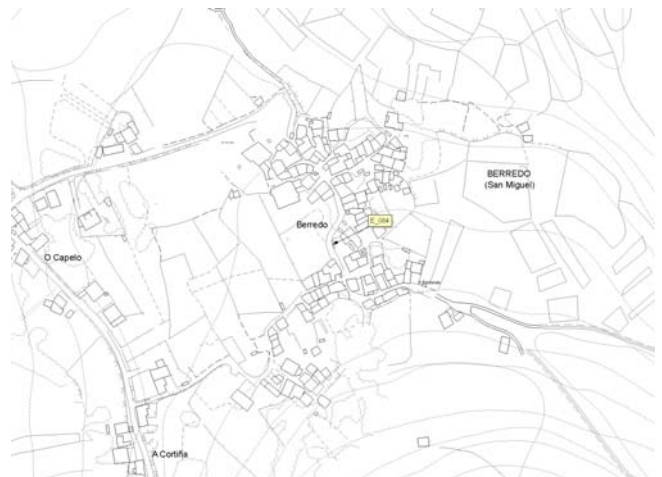
NºFICHA: **E_084**

CLAVE PLANO: **O-2-4**

F 01



PLANO



DENOMINACIÓN:

Fonte-lavadoiro tradicionais

CATEGORIA:

INCLUIDO NO CATALOGO

AMBITO:

LOCAL

PARROQUIA:

BERREDO

NÚCLEO:

Berredo

PROPIETARIO:

MUNICIPAL

NIVEL PROTECCIÓN:

TIPOLÓXICA

ESTADO CONSERVACIÓN:

POUCO ALTERADO

LOCALIZACIÓN:

Berredo



PLAN XERAL DE ORDENACIÓN MUNICIPAL DE A BOLA

CATÁLOGO DE BENS CULTURAIS

CLASE ELEMENTO: **ETNOGRAFIA**

TIPOLOXIA: **PUZAS**

NºFICHA: **E_085**

CLAVE PLANO: **O-2-4**

F 01

PLANO



DENOMINACIÓN:

Puza do Redondo

CATEGORIA:

INCLUIDO NO CATALOGO

AMBITO:

LOCAL

PARROQUIA:

BERREDO

NÚCLEO:

Berredo

PROPIETARIO:

COMUNAL

NIVEL PROTECCIÓN:

TIPOLÓXICA

ESTADO CONSERVACIÓN:

POUCO ALTERADO

LOCALIZACIÓN:

Berredo

CLASE ELEMENTO: **ETNOGRAFIA**

TIPOLOXIA: **FORNOS**

NºFICHA: **E_086**

CLAVE PLANO: **O-2-4**

F 01

PLANO



DENOMINACIÓN:

Forno de concello

CATEGORIA:

INCLUIDO NO CATALOGO

AMBITO:

LOCAL

PARROQUIA:

BERREDO

NÚCLEO:

Berredo

PROPIETARIO:

COMUNAL

NIVEL PROTECCIÓN:

TIPOLÓXICA

ESTADO CONSERVACIÓN:

POUCO ALTERADO

LOCALIZACIÓN:

Berredo



PLAN XERAL DE ORDENACIÓN MUNICIPAL DE A BOLA

CATÁLOGO DE BENS CULTURAIS

CLASE ELEMENTO: **ETNOGRAFIA**

TIPOLOXIA: **HORREOS**

NºFICHA: **E_087**

CLAVE PLANO: **O-2-4**

F 01

PLANO



DENOMINACIÓN:

Canastro sobre portal

CATEGORIA:

BIC - DECLARADO

AMBITO:

GALEGO

PARROQUIA:

BERREDO

NÚCLEO:

Berredo

PROPIETARIO:

PRIVADA

NIVEL PROTECCIÓN:

INTEGRAL

ESTADO CONSERVACIÓN:

BO

LOCALIZACIÓN:

Berredo

CLASE ELEMENTO: **ETNOGRAFIA**

TIPOLOXIA: **POMBAIS**

NºFICHA: **E_088**

CLAVE PLANO: **O-2-4**

F 01

PLANO



DENOMINACIÓN:

Pombal

CATEGORIA:

INCLUIDO NO CATALOGO

AMBITO:

LOCAL

PARROQUIA:

BERREDO

NÚCLEO:

Berredo

PROPIETARIO:

PRIVADA

NIVEL PROTECCIÓN:

INTEGRAL

ESTADO CONSERVACIÓN:

POUCO ALTERADO

LOCALIZACIÓN:

Berredo



PLAN XERAL DE ORDENACIÓN MUNICIPAL DE A BOLA

CATÁLOGO DE BENS CULTURAIS

CLASE ELEMENTO: **ETNOGRAFIA**

TIPOLOXIA: **FORNOS**

NºFICHA: **E_089**

CLAVE PLANO: **O-2-4**

F 01

PLANO



DENOMINACIÓN:

Forno de concello

CATEGORIA:

INCLUIDO NO CATALOGO

AMBITO:

LOCAL

PARROQUIA:

BERREDO

NÚCLEO:

San Pedro

PROPIETARIO:

COMUNAL

NIVEL PROTECCIÓN:

TIPOLÓXICA

ESTADO CONSERVACIÓN:

BO

LOCALIZACIÓN:

San Pedro

CLASE ELEMENTO: **ETNOGRAFIA**

TIPOLOXIA: **FORTE-LAVADOIRO**

NºFICHA: **E_090**

CLAVE PLANO: **O-2-4**

F 01

PLANO



DENOMINACIÓN:

Fonte-lavadoiro tradicionais

CATEGORIA:

INCLUIDO NO CATALOGO

AMBITO:

LOCAL

PARROQUIA:

BERREDO

NÚCLEO:

San Pedro

PROPIETARIO:

MUNICIPAL

NIVEL PROTECCIÓN:

TIPOLÓXICA

ESTADO CONSERVACIÓN:

POUCO ALTERADO

LOCALIZACIÓN:

San Pedro



PLAN XERAL DE ORDENACIÓN MUNICIPAL DE A BOLA

CATÁLOGO DE BENS CULTURAIS

CLASE ELEMENTO: **ETNOGRAFIA**

TIPOLOXIA: **HORREOS**

NºFICHA: **E_091**

CLAVE PLANO: **O-2-4**

F 01



PLANO



DENOMINACIÓN:

Canastro

CATEGORIA:

BIC - DECLARADO

AMBITO:

GALEGO

PARROQUIA:

BERREDO

NÚCLEO:

San Pedro

PROPIETARIO:

PRIVADA

NIVEL PROTECCIÓN:

INTEGRAL

ESTADO CONSERVACIÓN:

POUCO ALTERADO

LOCALIZACIÓN:

San Pedro

CLASE ELEMENTO: **ETNOGRAFIA**

TIPOLOXIA: **CRUCEIROS**

NºFICHA: **E_092**

CLAVE PLANO: **O-2-4**

F 01



PLANO



DENOMINACIÓN:

Cruz da Portela

CATEGORIA:

INCLUIDO NO CATALOGO

AMBITO:

LOCAL

PARROQUIA:

SAN MARTIÑO DE B

NÚCLEO:

As Quintas

PROPIETARIO:

MUNICIPAL

NIVEL PROTECCIÓN:

INTEGRAL

ESTADO CONSERVACIÓN:

POUCO ALTERADO

LOCALIZACIÓN:

A Portela; As Quintas



PLAN XERAL DE ORDENACIÓN MUNICIPAL DE A BOLA

CATÁLOGO DE BENS CULTURAIS

CLASE ELEMENTO: **ETNOGRAFIA**

TIPOLOXIA: **FONTE-LAVADOIRO**

NºFICHA: **E_093**

CLAVE PLANO: **O-2-4**

F 01



PLANO



DENOMINACIÓN:

Fonte-lavadoiro tradicionais

CATEGORIA:

INCLUIDO NO CATALOGO

AMBITO:

LOCAL

PARROQUIA:

SAN MARTIÑO DE B

NÚCLEO:

As Quintas

PROPIETARIO:

MUNICIPAL

NIVEL PROTECCIÓN:

TIPOLÓXICA

ESTADO CONSERVACIÓN:

BO

LOCALIZACIÓN:

As Quintas

CLASE ELEMENTO: **ETNOGRAFIA**

TIPOLOXIA: **FORNOS**

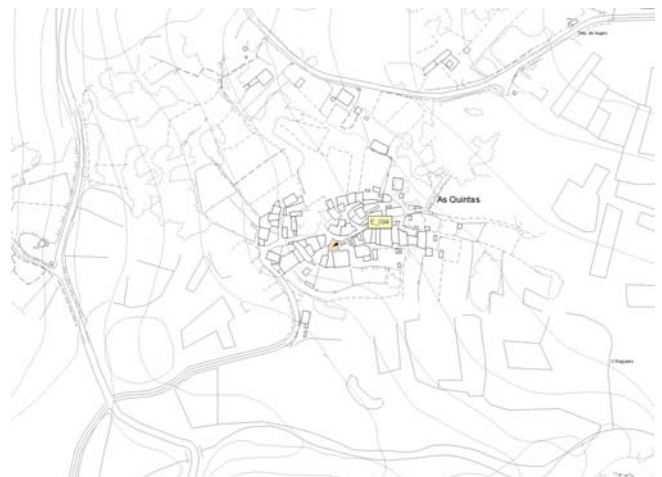
NºFICHA: **E_094**

CLAVE PLANO: **O-2-4**

F 01



PLANO



DENOMINACIÓN:

Forno de concello

CATEGORIA:

INCLUIDO NO CATALOGO

AMBITO:

LOCAL

PARROQUIA:

SAN MARTIÑO DE B

NÚCLEO:

As Quintas

PROPIETARIO:

COMUNAL

NIVEL PROTECCIÓN:

TIPOLÓXICA

ESTADO CONSERVACIÓN:

MALO

LOCALIZACIÓN:

As Quintas



PLAN XERAL DE ORDENACIÓN MUNICIPAL DE A BOLA

CATÁLOGO DE BENS CULTURAIS

CLASE ELEMENTO: **ETNOGRAFIA**

TIPOLOXIA: **PETOS DE ANIMAS**

NºFICHA: **E_095**

CLAVE PLANO: **O-2-4**

F 01



PLANO



DENOMINACIÓN:

Peto de Ánimas

CATEGORIA:

BIC - DECLARADO

AMBITO:

GALEGO

PARROQUIA:

SAN MARTIÑO DE B

NÚCLEO:

As Quintas

PROPIETARIO:

MUNICIPAL

NIVEL PROTECCIÓN:

INTEGRAL

ESTADO CONSERVACIÓN:

BO

LOCALIZACIÓN:

As Quintas

CLASE ELEMENTO: **ETNOGRAFIA**

TIPOLOXIA: **FORNOS**

NºFICHA: **E_096**

CLAVE PLANO: **O-2-4**

F 01



PLANO



DENOMINACIÓN:

Forno tradicional

CATEGORIA:

INCLUIDO NO CATALOGO

AMBITO:

LOCAL

PARROQUIA:

SAN MARTIÑO DE B

NÚCLEO:

Val de Boi

PROPIETARIO:

PRIVADA

NIVEL PROTECCIÓN:

TIPOLÓXICA

ESTADO CONSERVACIÓN:

POUCO ALTERADO

LOCALIZACIÓN:

Val de Boi



PLAN XERAL DE ORDENACIÓN MUNICIPAL DE A BOLA

CATÁLOGO DE BENS CULTURAIS

CLASE ELEMENTO: **ETNOGRAFIA** TIPOLOXIA: **FORTE-LAVADOIRO** NºFICHA: **E_097** CLAVE PLANO: **O-2-4**

F 01



PLANO



DENOMINACIÓN:		CATEGORIA:	AMBITO:
Fonte-lavadoiro tradicionais		INCLUIDO NO CATALOGO	LOCAL
PARROQUIA:	NÚCLEO:	PROPIETARIO:	NIVEL PROTECCIÓN:
SAN MARTIÑO DE B	San Martiño	MUNICIPAL	TIPOLÓXICA
LOCALIZACIÓN:		ESTADO CONSERVACIÓN:	
San Martiño		POUCO ALTERADO	

CLASE ELEMENTO: **ARQUITECTURA** TIPOLOXIA: **FORNOS** NºFICHA: **E_098** CLAVE PLANO: **O-2-3**

F 01



PLANO



DENOMINACIÓN:		CATEGORIA:	AMBITO:
Forno de concello		INCLUIDO NO CATALOGO	LOCAL
PARROQUIA:	NÚCLEO:	PROPIETARIO:	NIVEL PROTECCIÓN:
SAN MARTIÑO DE B	San Martiño	COMUNAL	TIPOLÓXICA
LOCALIZACIÓN:		ESTADO CONSERVACIÓN:	
San Martiño		POUCO ALTERADO	



PLAN XERAL DE ORDENACIÓN MUNICIPAL DE A BOLA

CATÁLOGO DE BENS CULTURAIS

CLASE ELEMENTO: **ETNOGRAFIA**

TIPOLOXIA: **FORNOS**

NºFICHA: **E_099**

CLAVE PLANO: **O-2-6**

F 01

PLANO



DENOMINACIÓN:

Forno de concello

CATEGORIA:

INCLUIDO NO CATALOGO

AMBITO:

LOCAL

PARROQUIA:

PODENTES

NÚCLEO:

Froias

PROPIETARIO:

COMUNAL

NIVEL PROTECCIÓN:

TIPOLÓXICA

ESTADO CONSERVACIÓN:

MOI MALO/ RUINOSO

LOCALIZACIÓN:

Froias

CLASE ELEMENTO: **ETNOGRAFIA**

TIPOLOXIA: **FONTE-LAVADOIRO**

NºFICHA: **E_100**

CLAVE PLANO: **O-2-4**

F 01

PLANO



DENOMINACIÓN:

Fonte-lavadoiro

CATEGORIA:

INCLUIDO NO CATALOGO

AMBITO:

LOCAL

PARROQUIA:

SAN MARTIÑO DE B

NÚCLEO:

Espiñal

PROPIETARIO:

MUNICIPAL

NIVEL PROTECCIÓN:

TIPOLÓXICA

ESTADO CONSERVACIÓN:

POUCO ALTERADO

LOCALIZACIÓN:

Espiñal



PLAN XERAL DE ORDENACIÓN MUNICIPAL DE A BOLA

CATÁLOGO DE BENS CULTURAIS

CLASE ELEMENTO: **ETNOGRAFIA**

TIPOLOXIA: **FORNOS**

NºFICHA: **E_101**

CLAVE PLANO: **O-2-4**

F 01

PLANO



DENOMINACIÓN:

Forno de concello e canastro

CATEGORIA:

INCLUIDO NO CATALOGO

AMBITO:

LOCAL

PARROQUIA:

SAN MARTIÑO DE B

NÚCLEO:

Espiñal

PROPIETARIO:

COMUNAL

NIVEL PROTECCIÓN:

TIPOLÓXICA

ESTADO CONSERVACIÓN:

MALO

LOCALIZACIÓN:

Espiñal

CLASE ELEMENTO: **ETNOGRAFIA**

TIPOLOXIA: **FORNOS**

NºFICHA: **E_102**

CLAVE PLANO: **O-2-5**

F 01

PLANO



DENOMINACIÓN:

Forno de concello

CATEGORIA:

INCLUIDO NO CATALOGO

AMBITO:

LOCAL

PARROQUIA:

SAN MARTIÑO DE B

NÚCLEO:

O Forriolo

PROPIETARIO:

COMUNAL

NIVEL PROTECCIÓN:

TIPOLÓXICA

ESTADO CONSERVACIÓN:

BO

LOCALIZACIÓN:

O Forriolo



PLAN XERAL DE ORDENACIÓN MUNICIPAL DE A BOLA

CATÁLOGO DE BENS CULTURAIS

CLASE ELEMENTO:	ETNOGRAFIA	TIPOLOXIA:	CONXUNTOS HISTORICOS	NºFICHA:	E_103	CLAVE PLANO:	O-2-5
-----------------	-------------------	------------	-----------------------------	----------	--------------	--------------	--------------

F 01

PLANO



DENOMINACIÓN:		CATEGORIA:		AMBITO:	
Conxunto tradicional		INCLUIDO NO CATALOGO		LOCAL	
PARROQUIA:	NÚCLEO:	PROPIETARIO:	NIVEL PROTECCIÓN:	ESTADO CONSERVACIÓN:	
SAN MARTIÑO DE B	O Forriolo	MUNICIPAL	TIPOLÓXICA	POUCO ALTERADO	
LOCALIZACIÓN:					
O Forriolo					

CLASE ELEMENTO:	ETNOGRAFIA	TIPOLOXIA:	PALLEIRAS	NºFICHA:	E_104	CLAVE PLANO:	O-2-5 / 6
-----------------	-------------------	------------	------------------	----------	--------------	--------------	------------------

F 01

PLANO



DENOMINACIÓN:		CATEGORIA:		AMBITO:	
Conxunto de palleiros		INCLUIDO NO CATALOGO		LOCAL	
PARROQUIA:	NÚCLEO:	PROPIETARIO:	NIVEL PROTECCIÓN:	ESTADO CONSERVACIÓN:	
SAN MARTIÑO DE B	O Forriolo	PRIVADA	TIPOLÓXICA	POUCO ALTERADO	
LOCALIZACIÓN:					
O Forriolo					



PLAN XERAL DE ORDENACIÓN MUNICIPAL DE A BOLA

CATÁLOGO DE BENS CULTURAIS

CLASE ELEMENTO: **ETNOGRAFIA**

TIPOLOXIA: **CONXUNTOS HISTORICOS**

NºFICHA: **E_105**

CLAVE PLANO: **O-2-5**

F 01

PLANO



DENOMINACIÓN:

Conxunto tradicional

CATEGORIA:

INCLUIDO NO CATALOGO

AMBITO:

LOCAL

PARROQUIA:

SAN MARTIÑO DE B

NÚCLEO:

O Forriolo

PROPIETARIO:

PRIVADA

NIVEL PROTECCIÓN:

TIPOLÓXICA

ESTADO CONSERVACIÓN:

POUCO ALTERADO

LOCALIZACIÓN:

O Forriolo

CLASE ELEMENTO: **ETNOGRAFIA**

TIPOLOXIA: **PETOS DE ANIMAS**

NºFICHA: **E_106**

CLAVE PLANO: **O-2-6**

F 01

PLANO



DENOMINACIÓN:

Peto de Ánimas de Cruz

CATEGORIA:

BIC - DECLARADO

AMBITO:

GALEGO

PARROQUIA:

SAN MARTIÑO DE B

NÚCLEO:

O Forriolo

PROPIETARIO:

MUNICIPAL

NIVEL PROTECCIÓN:

INTEGRAL

ESTADO CONSERVACIÓN:

BO

LOCALIZACIÓN:

O Forriolo



PLAN XERAL DE ORDENACIÓN MUNICIPAL DE A BOLA

CATÁLOGO DE BENS CULTURAIS

CLASE ELEMENTO: **ETNOGRAFIA**

TIPOLOXIA: **HORREOS**

NºFICHA: **E_107**

CLAVE PLANO: **O-2-5**

F 01



PLANO



DENOMINACIÓN:

Canastro sobre portal

CATEGORIA:

BIC - DECLARADO

AMBITO:

GALEGO

PARROQUIA:

SAN MARTIÑO DE B

NÚCLEO:

Cabanas

PROPIETARIO:

PRIVADA

NIVEL PROTECCIÓN:

INTEGRAL

ESTADO CONSERVACIÓN:

POUCO ALTERADO

LOCALIZACIÓN:

Cabanas

CLASE ELEMENTO: **ETNOGRAFIA**

TIPOLOXIA: **FORNOS**

NºFICHA: **E_108**

CLAVE PLANO: **O-2-5**

F 01



PLANO



DENOMINACIÓN:

Forno de concello

CATEGORIA:

INCLUIDO NO CATALOGO

AMBITO:

LOCAL

PARROQUIA:

SAN MARTIÑO DE B

NÚCLEO:

Cabanas

PROPIETARIO:

COMUNAL

NIVEL PROTECCIÓN:

TIPOLÓXICA

ESTADO CONSERVACIÓN:

MALO

LOCALIZACIÓN:

Cabanas



PLAN XERAL DE ORDENACIÓN MUNICIPAL DE A BOLA

CATÁLOGO DE BENS CULTURAIS

CLASE ELEMENTO: **ETNOGRAFIA**

TIPOLOXIA: **LAVADOIROS**

NºFICHA: **E_109**

CLAVE PLANO: **O-2-5**

F 01

PLANO



DENOMINACIÓN:

Lavadoiro tradicional

CATEGORIA:

INCLUIDO NO CATALOGO

AMBITO:

LOCAL

PARROQUIA:

SAN MARTIÑO DE B

NÚCLEO:

Cabanas

PROPIETARIO:

MUNICIPAL

NIVEL PROTECCIÓN:

TIPOLÓXICA

ESTADO CONSERVACIÓN:

POUCO ALTERADO

LOCALIZACIÓN:

Cabanas

CLASE ELEMENTO: **ETNOGRAFIA**

TIPOLOXIA: **FORNOS**

NºFICHA: **E_110**

CLAVE PLANO: **O-2-6**

F 01

PLANO



DENOMINACIÓN:

Forno de concello

CATEGORIA:

INCLUIDO NO CATALOGO

AMBITO:

LOCAL

PARROQUIA:

SAN MARTIÑO DE B

NÚCLEO:

Rozas

PROPIETARIO:

COMUNAL

NIVEL PROTECCIÓN:

TIPOLÓXICA

ESTADO CONSERVACIÓN:

MALO

LOCALIZACIÓN:

Rozas



PLAN XERAL DE ORDENACIÓN MUNICIPAL DE A BOLA

CATÁLOGO DE BENS CULTURAIS

CLASE ELEMENTO: **ETNOGRAFIA**

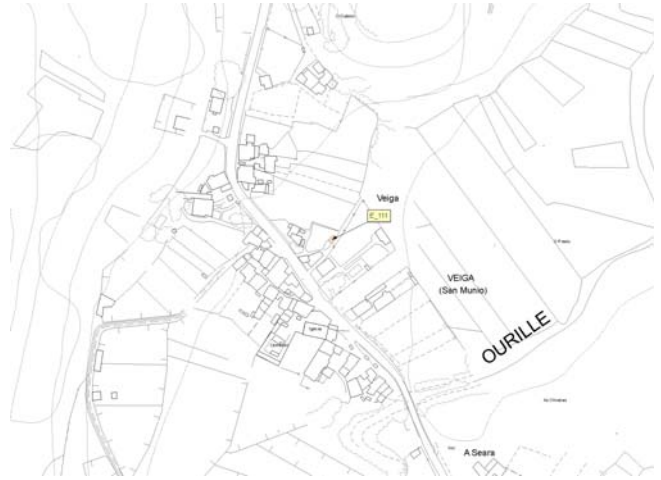
TIPOLOXIA: **FONTE-LAVADOIRO**

NºFICHA: **E_111**

CLAVE PLANO: **O-2-3**

F 01

PLANO



DENOMINACIÓN:

Fonte-lavadoiro

CATEGORIA:

INCLUIDO NO CATALOGO

AMBITO:

LOCAL

PARROQUIA:

VEIGA

NÚCLEO:

Veiga

PROPIETARIO:

MUNICIPAL

NIVEL PROTECCIÓN:

TIPOLÓXICA

ESTADO CONSERVACIÓN:

POUCO ALTERADO

LOCALIZACIÓN:

Veiga

CLASE ELEMENTO: **ETNOGRAFIA**

TIPOLOXIA: **POMBAIS**

NºFICHA: **E_112**

CLAVE PLANO: **O-2-3**

F 01

PLANO



DENOMINACIÓN:

Pombal

CATEGORIA:

INCLUIDO NO CATALOGO

AMBITO:

LOCAL

PARROQUIA:

VEIGA

NÚCLEO:

Veiga

PROPIETARIO:

PRIVADA

NIVEL PROTECCIÓN:

INTEGRAL

ESTADO CONSERVACIÓN:

POUCO ALTERADO

LOCALIZACIÓN:

Veiga



PLAN XERAL DE ORDENACIÓN MUNICIPAL DE A BOLA

CATÁLOGO DE BENS CULTURAIS

CLASE ELEMENTO: **ETNOGRAFIA**

TIPOLOXIA: **FONTE-LAVADOIRO**

NºFICHA: **E_113**

CLAVE PLANO: **O-2-3**

F 01

PLANO



DENOMINACIÓN:

Fonte-lavadoiro

CATEGORIA:

INCLUIDO NO CATALOGO

AMBITO:

LOCAL

PARROQUIA:

VEIGA

NÚCLEO:

Campo de Veiga

PROPIETARIO:

MUNICIPAL

NIVEL PROTECCIÓN:

TIPOLÓXICA

ESTADO CONSERVACIÓN:

POUCO ALTERADO

LOCALIZACIÓN:

Campo de Veiga

CLASE ELEMENTO: **ETNOGRAFIA**

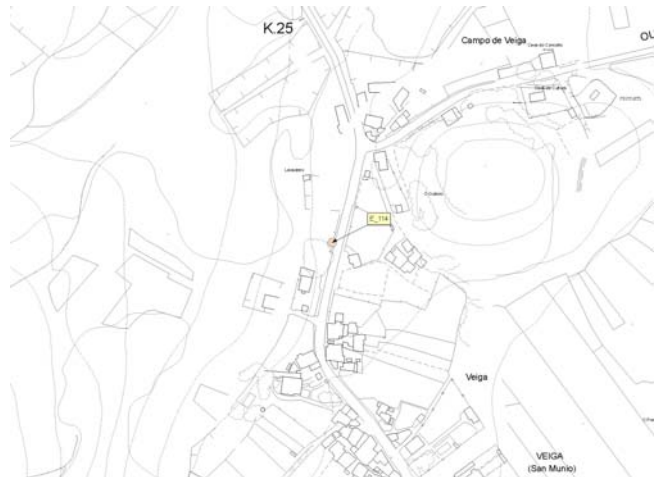
TIPOLOXIA: **FONTES**

NºFICHA: **E_114**

CLAVE PLANO: **O-2-3**

F 01

PLANO



DENOMINACIÓN:

Fonte tradicional

CATEGORIA:

INCLUIDO NO CATALOGO

AMBITO:

LOCAL

PARROQUIA:

VEIGA

NÚCLEO:

Campo de Veiga

PROPIETARIO:

MUNICIPAL

NIVEL PROTECCIÓN:

TIPOLÓXICA

ESTADO CONSERVACIÓN:

POUCO ALTERADO

LOCALIZACIÓN:

Campo de Veiga



PLAN XERAL DE ORDENACIÓN MUNICIPAL DE A BOLA

CATÁLOGO DE BENS CULTURAIS

CLASE ELEMENTO: **ETNOGRAFIA**

TIPOLOXIA: **FONTES**

NºFICHA: **E_115**

CLAVE PLANO: **O-2-3**

F 01

PLANO



DENOMINACIÓN:

Fonte de Cacabelos

CATEGORIA:

INCLUIDO NO CATALOGO

AMBITO:

LOCAL

PARROQUIA:

VEIGA

NÚCLEO:

Cacabelos

PROPIETARIO:

MUNICIPAL

NIVEL PROTECCIÓN:

TIPOLÓXICA

ESTADO CONSERVACIÓN:

POUCO ALTERADO

LOCALIZACIÓN:

Cacabelos

CLASE ELEMENTO: **ETNOGRAFIA**

TIPOLOXIA: **FORNOS**

NºFICHA: **E_116**

CLAVE PLANO: **O-2-3**

F 01

PLANO



DENOMINACIÓN:

Forno de concello

CATEGORIA:

INCLUIDO NO CATALOGO

AMBITO:

LOCAL

PARROQUIA:

VEIGA

NÚCLEO:

Cacabelos

PROPIETARIO:

COMUNAL

NIVEL PROTECCIÓN:

TIPOLÓXICA

ESTADO CONSERVACIÓN:

MALO

LOCALIZACIÓN:

Cacabelos



PLAN XERAL DE ORDENACIÓN MUNICIPAL DE A BOLA

CATÁLOGO DE BENS CULTURAIS

CLASE ELEMENTO: **ETNOGRAFIA**

TIPOLOXIA: **HORREOS**

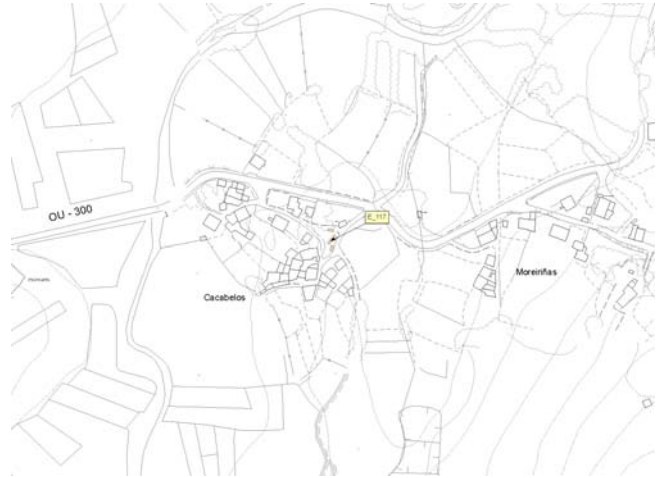
NºFICHA: **E_117**

CLAVE PLANO: **O-2-3**

F 01



PLANO



DENOMINACIÓN:

Cruceiro e conxunto de canastos

CATEGORIA:

BIC - DECLARADO

AMBITO:

GALEGO

PARROQUIA:

VEIGA

NÚCLEO:

Cacabelos

PROPIETARIO:

PRIVADA

NIVEL PROTECCIÓN:

INTEGRAL

ESTADO CONSERVACIÓN:

POUCO ALTERADO

LOCALIZACIÓN:

Cacabelos

CLASE ELEMENTO: **ETNOGRAFIA**

TIPOLOXIA: **FORNOS**

NºFICHA: **E_118**

CLAVE PLANO: **O-2-5**

F 01



PLANO



DENOMINACIÓN:

Forno de concello e cabaceiros

CATEGORIA:

INCLUIDO NO CATALOGO

AMBITO:

LOCAL

PARROQUIA:

VEIGA

NÚCLEO:

San Fiz

PROPIETARIO:

COMUNAL

NIVEL PROTECCIÓN:

TIPOLÓXICA

ESTADO CONSERVACIÓN:

MALO

LOCALIZACIÓN:

San Fiz



PLAN XERAL DE ORDENACIÓN MUNICIPAL DE A BOLA

CATÁLOGO DE BENS CULTURAIS

CLASE ELEMENTO: **ETNOGRAFIA**

TIPOLOXIA: **FORNOS**

NºFICHA: **E_119**

CLAVE PLANO: **O-2-3**

F 01

PLANO



DENOMINACIÓN:

Forno e canastro

CATEGORIA:

INCLUIDO NO CATALOGO

AMBITO:

LOCAL

PARROQUIA:

VEIGA

NÚCLEO:

O Outeiro

PROPIETARIO:

COMUNAL

NIVEL PROTECCIÓN:

TIPOLÓXICA

ESTADO CONSERVACIÓN:

POUCO ALTERADO

LOCALIZACIÓN:

O Outeiro

CLASE ELEMENTO: **ETNOGRAFIA**

TIPOLOXIA: **FONTES**

NºFICHA: **E_120**

CLAVE PLANO: **O-2-3**

F 01

PLANO



DENOMINACIÓN:

Fonte tradicional

CATEGORIA:

INCLUIDO NO CATALOGO

AMBITO:

LOCAL

PARROQUIA:

SAN MARTIÑO DE B

NÚCLEO:

Casal de Morgade

PROPIETARIO:

MUNICIPAL

NIVEL PROTECCIÓN:

TIPOLÓXICA

ESTADO CONSERVACIÓN:

POUCO ALTERADO

LOCALIZACIÓN:

Casal de Morgade



PLAN XERAL DE ORDENACIÓN MUNICIPAL DE A BOLA

CATÁLOGO DE BENS CULTURAIS

CLASE ELEMENTO: **ETNOGRAFIA**

TIPOLOXIA: **CRUCEIROS**

NºFICHA: **E_121**

CLAVE PLANO: **O-2-5**

F 01



PLANO



DENOMINACIÓN:

Cruceiro e pousadoiro

CATEGORIA:

BIC - DECLARADO

AMBITO:

GALEGO

PARROQUIA:

SORGA

NÚCLEO:

Sorga

PROPIETARIO:

MUNICIPAL

NIVEL PROTECCIÓN:

INTEGRAL

ESTADO CONSERVACIÓN:

POUCO ALTERADO

LOCALIZACIÓN:

Sorga

CLASE ELEMENTO: **ETNOGRAFIA**

TIPOLOXIA: **FONTES**

NºFICHA: **E_122**

CLAVE PLANO: **O-2-5**

F 01



PLANO



DENOMINACIÓN:

Fonte dos Leós

CATEGORIA:

INCLUIDO NO CATALOGO

AMBITO:

LOCAL

PARROQUIA:

SORGA

NÚCLEO:

Sorga

PROPIETARIO:

MUNICIPAL

NIVEL PROTECCIÓN:

TIPOLÓXICA

ESTADO CONSERVACIÓN:

POUCO ALTERADO

LOCALIZACIÓN:

Sorga



PLAN XERAL DE ORDENACIÓN MUNICIPAL DE A BOLA

CATÁLOGO DE BENS CULTURAIS

CLASE ELEMENTO: **ETNOGRAFIA**

TIPOLOXIA: **FORNOS**

NºFICHA: **E_123**

CLAVE PLANO: **O-2-5**

F 01

PLANO



DENOMINACIÓN:

Forno de concello

CATEGORIA:

INCLUIDO NO CATALOGO

AMBITO:

LOCAL

PARROQUIA:

SORGA

NÚCLEO:

As Mamoelas

PROPIETARIO:

COMUNAL

NIVEL PROTECCIÓN:

TIPOLÓXICA

ESTADO CONSERVACIÓN:

MALO

LOCALIZACIÓN:

As Mamoelas

CLASE ELEMENTO: **ETNOGRAFIA**

TIPOLOXIA: **FONTES**

NºFICHA: **E_124**

CLAVE PLANO: **O-2-5**

F 01

PLANO



DENOMINACIÓN:

Fonte tradicional

CATEGORIA:

INCLUIDO NO CATALOGO

AMBITO:

LOCAL

PARROQUIA:

SORGA

NÚCLEO:

As Mamoelas

PROPIETARIO:

MUNICIPAL

NIVEL PROTECCIÓN:

TIPOLÓXICA

ESTADO CONSERVACIÓN:

POUCO ALTERADO

LOCALIZACIÓN:

As Mamoelas



PLAN XERAL DE ORDENACIÓN MUNICIPAL DE A BOLA

CATÁLOGO DE BENS CULTURAIS

CLASE ELEMENTO:	ETNOGRAFIA	TIPOLOXIA:	FORNOS	NºFICHA:	E_125	CLAVE PLANO:	O-2-5
-----------------	-------------------	------------	---------------	----------	--------------	--------------	--------------

F 01

PLANO



DENOMINACIÓN:		CATEGORIA:		AMBITO:	
Forno de concello		INCLUIDO NO CATALOGO		LOCAL	
PARROQUIA:	NÚCLEO:	PROPIETARIO:	NIVEL PROTECCIÓN:	ESTADO CONSERVACIÓN:	
SORGA	A Pegariña	COMUNAL	TIPOLÓXICA	POUCO ALTERADO	
LOCALIZACIÓN:					
A Pegariña					

CLASE ELEMENTO:	ETNOGRAFIA	TIPOLOXIA:	FONTES	NºFICHA:	E_126	CLAVE PLANO:	O-2-5
-----------------	-------------------	------------	---------------	----------	--------------	--------------	--------------

F 01

PLANO



DENOMINACIÓN:		CATEGORIA:		AMBITO:	
Fonte tradicional		INCLUIDO NO CATALOGO		LOCAL	
PARROQUIA:	NÚCLEO:	PROPIETARIO:	NIVEL PROTECCIÓN:	ESTADO CONSERVACIÓN:	
SORGA	A Pegariña	MUNICIPAL	TIPOLÓXICA	POUCO ALTERADO	
LOCALIZACIÓN:					
A Pegariña					



PLAN XERAL DE ORDENACIÓN MUNICIPAL DE A BOLA

CATÁLOGO DE BENS CULTURAIS

CLASE ELEMENTO: **ETNOGRAFIA**

TIPOLOXIA: **FORNOS**

NºFICHA: **E_127**

CLAVE PLANO: **O-2-5**

F 01

PLANO



DENOMINACIÓN:

Forno de concello

CATEGORIA:

INCLUIDO NO CATALOGO

AMBITO:

LOCAL

PARROQUIA:

SORGA

NÚCLEO:

Fechas

PROPIETARIO:

COMUNAL

NIVEL PROTECCIÓN:

TIPOLÓXICA

ESTADO CONSERVACIÓN:

MALO

LOCALIZACIÓN:

Fechas

CLASE ELEMENTO: **ETNOGRAFIA**

TIPOLOXIA: **FONTES**

NºFICHA: **E_128**

CLAVE PLANO: **O-2-5**

F 01

PLANO



DENOMINACIÓN:

Fonte da Anita

CATEGORIA:

INCLUIDO NO CATALOGO

AMBITO:

LOCAL

PARROQUIA:

SORGA

NÚCLEO:

Fechas

PROPIETARIO:

MUNICIPAL

NIVEL PROTECCIÓN:

TIPOLÓXICA

ESTADO CONSERVACIÓN:

MALO

LOCALIZACIÓN:

Fechas; Toxeira



PLAN XERAL DE ORDENACIÓN MUNICIPAL DE A BOLA

CATÁLOGO DE BENS CULTURAIS

CLASE ELEMENTO: **ETNOGRAFIA** TIPOLOXIA: **FORNOS** NºFICHA: **E_129** CLAVE PLANO: **O-2-5**

F 01

PLANO



DENOMINACIÓN:		CATEGORIA:		AMBITO:	
Forno de concello		INCLUIDO NO CATALOGO		LOCAL	
PARROQUIA:	NÚCLEO:	PROPIETARIO:	NIVEL PROTECCIÓN:	ESTADO CONSERVACIÓN:	
SORGA	O Outeiro	COMUNAL	TIPOLÓXICA	MALO	
LOCALIZACIÓN:					
O Outeiro					

CLASE ELEMENTO: **ETNOGRAFIA** TIPOLOXIA: **AIRAS** NºFICHA: **E_130** CLAVE PLANO: **O-2-5**

F 01

PLANO



DENOMINACIÓN:		CATEGORIA:		AMBITO:	
Conxunto de palleiros e aira		INCLUIDO NO CATALOGO		LOCAL	
PARROQUIA:	NÚCLEO:	PROPIETARIO:	NIVEL PROTECCIÓN:	ESTADO CONSERVACIÓN:	
SORGA	O Outeiro	MIXTA	TIPOLÓXICA	POUCO ALTERADO	
LOCALIZACIÓN:					
O Outeiro					



PLAN XERAL DE ORDENACIÓN MUNICIPAL DE A BOLA

CATÁLOGO DE BENS CULTURAIS

CLASE ELEMENTO: **ETNOGRAFIA**

TIPOLOXIA: **PORTADA MONUMENTAL**

NºFICHA: **E_131**

CLAVE PLANO: **O-2-5**

F 01

PLANO



DENOMINACIÓN:

Portada monumental e cerca

CATEGORIA:

INCLUIDO NO CATALOGO

AMBITO:

LOCAL

PARROQUIA:

SORGA

NÚCLEO:

O Campo

PROPIETARIO:

PRIVADA

NIVEL PROTECCIÓN:

INTEGRAL

ESTADO CONSERVACIÓN:

POUCO ALTERADO

LOCALIZACIÓN:

O Campo

CLASE ELEMENTO: **ETNOGRAFIA**

TIPOLOXIA: **FORNOS**

NºFICHA: **E_132**

CLAVE PLANO: **O-2-5**

F 01

PLANO



DENOMINACIÓN:

Forno de concello

CATEGORIA:

INCLUIDO NO CATALOGO

AMBITO:

LOCAL

PARROQUIA:

SORGA

NÚCLEO:

O Pazo

PROPIETARIO:

COMUNAL

NIVEL PROTECCIÓN:

TIPOLÓXICA

ESTADO CONSERVACIÓN:

MALO

LOCALIZACIÓN:

O Pazo



PLAN XERAL DE ORDENACIÓN MUNICIPAL DE A BOLA

CATÁLOGO DE BENS CULTURAIS

CLASE ELEMENTO: **ETNOGRAFIA**

TIPOLOXIA: **HORREOS**

NºFICHA: **E_133**

CLAVE PLANO: **O-2-5**

F 01

PLANO



DENOMINACIÓN:

Conxunto de canastos

CATEGORIA:

INCLUIDO NO CATALOGO

AMBITO:

LOCAL

PARROQUIA:

SORGA

NÚCLEO:

O Pazo

PROPIETARIO:

PRIVADA

NIVEL PROTECCIÓN:

INTEGRAL

ESTADO CONSERVACIÓN:

POUCO ALTERADO

LOCALIZACIÓN:

O Pazo

CLASE ELEMENTO: **ETNOGRAFIA**

TIPOLOXIA: **FORTE-LAVADOIRO**

NºFICHA: **E_134**

CLAVE PLANO: **O-2-5**

F 01

PLANO



DENOMINACIÓN:

Fonte-lavadoiro tradicionais

CATEGORIA:

INCLUIDO NO CATALOGO

AMBITO:

LOCAL

PARROQUIA:

SORGA

NÚCLEO:

O Pazo

PROPIETARIO:

MUNICIPAL

NIVEL PROTECCIÓN:

TIPOLÓXICA

ESTADO CONSERVACIÓN:

POUCO ALTERADO

LOCALIZACIÓN:

O Pazo



PLAN XERAL DE ORDENACIÓN MUNICIPAL DE A BOLA

CATÁLOGO DE BENS CULTURAIS

CLASE ELEMENTO: **ETNOGRAFIA**

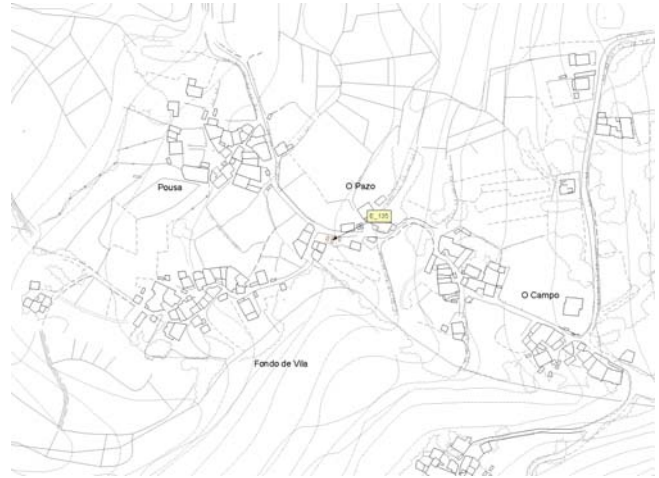
TIPOLOXIA: **AIRAS**

NºFICHA: **E_135**

CLAVE PLANO: **O-2-5**

F 01

PLANO



DENOMINACIÓN:

Conxunto de canastos e aira

CATEGORIA:

INCLUIDO NO CATALOGO

AMBITO:

LOCAL

PARROQUIA:

SORGA

NÚCLEO:

O Pazo

PROPIETARIO:

MIXTA

NIVEL PROTECCIÓN:

INTEGRAL

ESTADO CONSERVACIÓN:

POUCO ALTERADO

LOCALIZACIÓN:

O Pazo

CLASE ELEMENTO: **ETNOGRAFIA**

TIPOLOXIA: **FORNOS**

NºFICHA: **E_136**

CLAVE PLANO: **O-2-5**

F 01

PLANO



DENOMINACIÓN:

Forno de concello

CATEGORIA:

INCLUIDO NO CATALOGO

AMBITO:

LOCAL

PARROQUIA:

SORGA

NÚCLEO:

Pousa

PROPIETARIO:

COMUNAL

NIVEL PROTECCIÓN:

TIPOLÓXICA

ESTADO CONSERVACIÓN:

POUCO ALTERADO

LOCALIZACIÓN:

Pousa



PLAN XERAL DE ORDENACIÓN MUNICIPAL DE A BOLA

CATÁLOGO DE BENS CULTURAIS

CLASE ELEMENTO: **ETNOGRAFIA**

TIPOLOXIA: **FORNOS**

NºFICHA: **E_137**

CLAVE PLANO: **O-2-5**

F 01



PLANO



DENOMINACIÓN:

Forno de concello

CATEGORIA:

INCLUIDO NO CATALOGO

AMBITO:

LOCAL

PARROQUIA:

SORGA

NÚCLEO:

Fondo de Vila

PROPIETARIO:

COMUNAL

NIVEL PROTECCIÓN:

TIPOLÓXICA

ESTADO CONSERVACIÓN:

MALO

LOCALIZACIÓN:

Fondo de Vila

CLASE ELEMENTO: **ETNOGRAFIA**

TIPOLOXIA: **FORTE-LAVADOIRO**

NºFICHA: **E_138**

CLAVE PLANO: **O-2-5**

F 01



PLANO



DENOMINACIÓN:

Fonte-lavadoiro tradicionais

CATEGORIA:

INCLUIDO NO CATALOGO

AMBITO:

LOCAL

PARROQUIA:

SORGA

NÚCLEO:

Pousa

PROPIETARIO:

MUNICIPAL

NIVEL PROTECCIÓN:

TIPOLÓXICA

ESTADO CONSERVACIÓN:

POUCO ALTERADO

LOCALIZACIÓN:

Pousa



PLAN XERAL DE ORDENACIÓN MUNICIPAL DE A BOLA

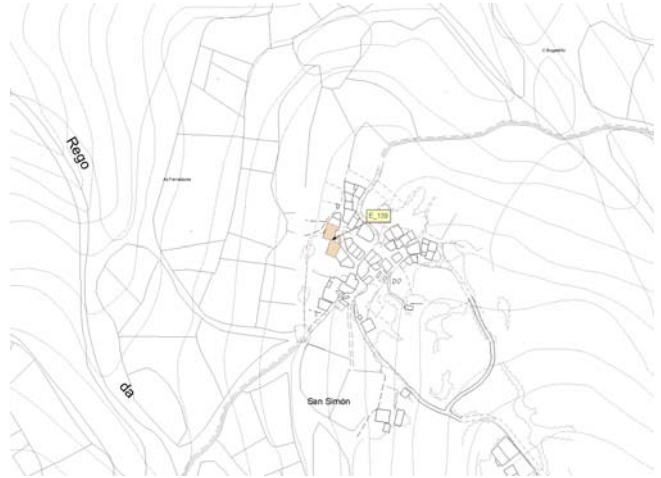
CATÁLOGO DE BENS CULTURAIS

CLASE ELEMENTO: **ETNOGRAFIA** TIPOLOXIA: **HORREOS** NºFICHA: **E_139** CLAVE PLANO: **O-2-5**

F 01



PLANO



DENOMINACIÓN:		CATEGORIA:		AMBITO:	
Canastro sobre portal		INCLUIDO NO CATALOGO		LOCAL	
PARROQUIA:	NÚCLEO:	PROPIETARIO:	NIVEL PROTECCIÓN:	ESTADO CONSERVACIÓN:	
SORGA	San Simón	PRIVADA	INTEGRAL	MALO	
LOCALIZACIÓN:					
San Simón					

CLASE ELEMENTO: **ETNOGRAFIA** TIPOLOXIA: **LAVADOIROS** NºFICHA: **E_140** CLAVE PLANO: **O-2-3**

F 01



PLANO



DENOMINACIÓN:		CATEGORIA:		AMBITO:	
Lavadoiro tradicional		INCLUIDO NO CATALOGO		LOCAL	
PARROQUIA:	NÚCLEO:	PROPIETARIO:	NIVEL PROTECCIÓN:	ESTADO CONSERVACIÓN:	
VEIGA	O Outeiro	MUNICIPAL	TIPOLÓXICA	POUCO ALTERADO	
LOCALIZACIÓN:					
O Outeiro					



PLAN XERAL DE ORDENACIÓN MUNICIPAL DE A BOLA

CATÁLOGO DE BENS CULTURAIS

CLASE ELEMENTO: **ETNOGRAFIA**

TIPOLOXIA: **LAVADOIROS**

NºFICHA: **E_140**

CLAVE PLANO: **O-2-3**

F 01

PLANO



DENOMINACIÓN:

Lavadoiro tradicional

CATEGORIA:

INCLUIDO NO CATALOGO

AMBITO:

LOCAL

PARROQUIA:

VEIGA

NÚCLEO:

O Outeiro

PROPIETARIO:

MUNICIPAL

NIVEL PROTECCIÓN:

TIPOLÓXICA

ESTADO CONSERVACIÓN:

POUCO ALTERADO

LOCALIZACIÓN:

O Outeiro

CLASE ELEMENTO: **ETNOGRAFIA**

TIPOLOXIA: **FONTES**

NºFICHA: **E_141**

CLAVE PLANO: **O-2-3**

F 01

PLANO



DENOMINACIÓN:

Fonte tradicional

CATEGORIA:

INCLUIDO NO CATALOGO

AMBITO:

LOCAL

PARROQUIA:

VEIGA

NÚCLEO:

O Outeiro

PROPIETARIO:

MUNICIPAL

NIVEL PROTECCIÓN:

TIPOLÓXICA

ESTADO CONSERVACIÓN:

POUCO ALTERADO

LOCALIZACIÓN:

O Outeiro



PLAN XERAL DE ORDENACIÓN MUNICIPAL DE A BOLA

CATÁLOGO DE BENS CULTURAIS

CLASE ELEMENTO: **ETNOGRAFIA**

TIPOLOXIA: **FORNOS**

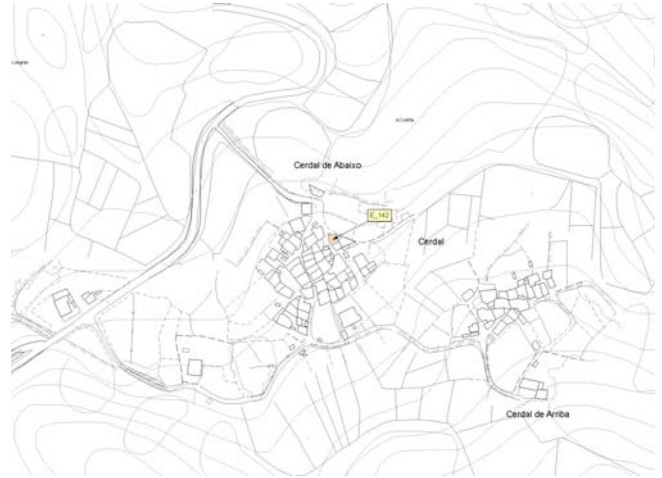
NºFICHA: **E_142**

CLAVE PLANO: **O-2-5**

F 01



PLANO



DENOMINACIÓN:

Forno de concello

CATEGORIA:

INCLUIDO NO CATALOGO

AMBITO:

LOCAL

PARROQUIA:

VEIGA

NÚCLEO:

Cerdal de Abaixo

PROPIETARIO:

COMUNAL

NIVEL PROTECCIÓN:

TIPOLÓXICA

ESTADO CONSERVACIÓN:

POUCO ALTERADO

LOCALIZACIÓN:

Cerdal de Abaixo

CLASE ELEMENTO: **ETNOGRAFIA**

TIPOLOXIA: **FONTES**

NºFICHA: **E_143**

CLAVE PLANO: **O-2-5**

F 01



PLANO



DENOMINACIÓN:

Fonte tradicional

CATEGORIA:

INCLUIDO NO CATALOGO

AMBITO:

LOCAL

PARROQUIA:

VEIGA

NÚCLEO:

Cerdal de Abaixo

PROPIETARIO:

MUNICIPAL

NIVEL PROTECCIÓN:

TIPOLÓXICA

ESTADO CONSERVACIÓN:

POUCO ALTERADO

LOCALIZACIÓN:

Cerdal de Abaixo



PLAN XERAL DE ORDENACIÓN MUNICIPAL DE A BOLA

CATÁLOGO DE BENS CULTURAIS

CLASE ELEMENTO: **ETNOGRAFIA**

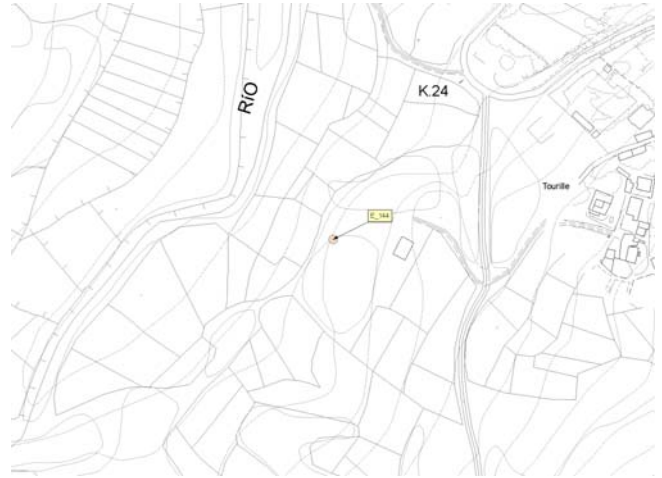
TIPOLOXIA: **FONTES**

NºFICHA: **E_144**

CLAVE PLANO: **O-2-5**

F 01

PLANO



DENOMINACIÓN:

Fonte Bieita

CATEGORIA:

INCLUIDO NO CATALOGO

AMBITO:

LOCAL

PARROQUIA:

VEIGA

NÚCLEO:

A Capela

PROPIETARIO:

MUNICIPAL

NIVEL PROTECCIÓN:

TIPOLÓXICA

ESTADO CONSERVACIÓN:

POUCO ALTERADO

LOCALIZACIÓN:

Tourille; A Capela

CLASE ELEMENTO: **ETNOGRAFIA**

TIPOLOXIA: **FORNOS**

NºFICHA: **E_145**

CLAVE PLANO: **O-2-5**

F 01

PLANO



DENOMINACIÓN:

Forno de concello

CATEGORIA:

INCLUIDO NO CATALOGO

AMBITO:

LOCAL

PARROQUIA:

VEIGA

NÚCLEO:

Rairigo

PROPIETARIO:

COMUNAL

NIVEL PROTECCIÓN:

TIPOLÓXICA

ESTADO CONSERVACIÓN:

BO

LOCALIZACIÓN:

Rairigo



PLAN XERAL DE ORDENACIÓN MUNICIPAL DE A BOLA

CATÁLOGO DE BENS CULTURAIS

CLASE ELEMENTO: **ETNOGRAFIA**

TIPOLOXIA: **LAVADOIROS**

NºFICHA: **E_146**

CLAVE PLANO: **O-2-5**

F 01

PLANO



DENOMINACIÓN:

Lavadoiro e puza

CATEGORIA:

INCLUIDO NO CATALOGO

AMBITO:

LOCAL

PARROQUIA:

VEIGA

NÚCLEO:

Rairigo

PROPIETARIO:

MUNICIPAL

NIVEL PROTECCIÓN:

TIPOLÓXICA

ESTADO CONSERVACIÓN:

POUCO ALTERADO

LOCALIZACIÓN:

Rairigo

CLASE ELEMENTO: **ETNOGRAFIA**

TIPOLOXIA: **HORREOS**

NºFICHA: **E_147**

CLAVE PLANO: **O-2-5**

F 01

PLANO



DENOMINACIÓN:

Conxunto de canastos

CATEGORIA:

INCLUIDO NO CATALOGO

AMBITO:

LOCAL

PARROQUIA:

VEIGA

NÚCLEO:

Rairigo

PROPIETARIO:

PRIVADA

NIVEL PROTECCIÓN:

INTEGRAL

ESTADO CONSERVACIÓN:

POUCO ALTERADO

LOCALIZACIÓN:

Rairigo



PLAN XERAL DE ORDENACIÓN MUNICIPAL DE A BOLA

CATÁLOGO DE BENS CULTURAIS

CLASE ELEMENTO:	ETNOGRAFIA	TIPOLOXIA:	MUIÑOS	NºFICHA:	E_148	CLAVE PLANO:	O-2-5
-----------------	-------------------	------------	---------------	----------	--------------	--------------	--------------

F 01

PLANO



DENOMINACIÓN:		CATEGORIA:		AMBITO:	
Muíño da Ponte de Pedra		INCLUIDO NO CATALOGO		LOCAL	
PARROQUIA:	NÚCLEO:	PROPIETARIO:	NIVEL PROTECCIÓN:	ESTADO CONSERVACIÓN:	
SORGA	Ponte de Pedra	PRIVADA	TIPOLÓXICA	MALO	
LOCALIZACIÓN:					
Ponte de Pedra					

CLASE ELEMENTO:	ETNOGRAFIA	TIPOLOXIA:	MUIÑOS	NºFICHA:	E_149	CLAVE PLANO:	O-2-5
-----------------	-------------------	------------	---------------	----------	--------------	--------------	--------------

F 01

PLANO



DENOMINACIÓN:		CATEGORIA:		AMBITO:	
Muíño da Francisca		INCLUIDO NO CATALOGO		LOCAL	
PARROQUIA:	NÚCLEO:	PROPIETARIO:	NIVEL PROTECCIÓN:	ESTADO CONSERVACIÓN:	
SORGA	O Río	PRIVADA	TIPOLÓXICA	POUCO ALTERADO	
LOCALIZACIÓN:					
O Río					



PLAN XERAL DE ORDENACIÓN MUNICIPAL DE A BOLA

CATÁLOGO DE BENS CULTURAIS

CLASE ELEMENTO: ETNOGRAFIA	TIPOLOXIA: MUIÑOS	NºFICHA: E_150	CLAVE PLANO: O-2-5
-----------------------------------	--------------------------	-----------------------	---------------------------

F 01

PLANO



DENOMINACIÓN:		CATEGORIA:		AMBITO:	
Muíño do Pallón		INCLUIDO NO CATALOGO		LOCAL	
PARROQUIA:	NÚCLEO:	PROPIETARIO:	NIVEL PROTECCIÓN:	ESTADO CONSERVACIÓN:	
VEIGA	O Río	PRIVADA	TIPOLÓXICA	POUCO ALTERADO	
LOCALIZACIÓN:					
O Río					

CLASE ELEMENTO: ETNOGRAFIA	TIPOLOXIA: MUIÑOS	NºFICHA: E_151	CLAVE PLANO: O-2-5
-----------------------------------	--------------------------	-----------------------	---------------------------

F 01

PLANO



DENOMINACIÓN:		CATEGORIA:		AMBITO:	
Muíño do Pallón 2		INCLUIDO NO CATALOGO		LOCAL	
PARROQUIA:	NÚCLEO:	PROPIETARIO:	NIVEL PROTECCIÓN:	ESTADO CONSERVACIÓN:	
VEIGA	O Río	PRIVADA	TIPOLÓXICA	MALO	
LOCALIZACIÓN:					
O Río					



PLAN XERAL DE ORDENACIÓN MUNICIPAL DE A BOLA

CATÁLOGO DE BENS CULTURAIS

CLASE ELEMENTO: **ETNOGRAFIA**

TIPOLOXIA: **HORREOS**

NºFICHA: **E_152**

CLAVE PLANO: **O-2-3**

F 01

PLANO



DENOMINACIÓN:

Canastro sobre camiño

CATEGORIA:

INCLUIDO NO CATALOGO

AMBITO:

LOCAL

PARROQUIA:

VEIGA

NÚCLEO:

Cirós

PROPIETARIO:

PRIVADA

NIVEL PROTECCIÓN:

INTEGRAL

ESTADO CONSERVACIÓN:

POUCO ALTERADO

LOCALIZACIÓN:

Cirós

CLASE ELEMENTO: **ETNOGRAFIA**

TIPOLOXIA: **FONTES**

NºFICHA: **E_153**

CLAVE PLANO: **O-2-3**

F 01

PLANO



DENOMINACIÓN:

Fonte tradicional

CATEGORIA:

INCLUIDO NO CATALOGO

AMBITO:

LOCAL

PARROQUIA:

VEIGA

NÚCLEO:

Folgoso

PROPIETARIO:

MUNICIPAL

NIVEL PROTECCIÓN:

TIPOLÓXICA

ESTADO CONSERVACIÓN:

POUCO ALTERADO

LOCALIZACIÓN:

Folgoso



PLAN XERAL DE ORDENACIÓN MUNICIPAL DE A BOLA

CATÁLOGO DE BENS CULTURAIS

CLASE ELEMENTO: **ETNOGRAFIA**

TIPOLOXIA: **LAVADOIROS**

NºFICHA: **E_154**

CLAVE PLANO: **O-2-3**

F 01



PLANO



DENOMINACIÓN:

Lavadoiro tradicional

CATEGORIA:

INCLUIDO NO CATALOGO

AMBITO:

LOCAL

PARROQUIA:

VEIGA

NÚCLEO:

Folgoso

PROPIETARIO:

MUNICIPAL

NIVEL PROTECCIÓN:

TIPOLÓXICA

ESTADO CONSERVACIÓN:

POUCO ALTERADO

LOCALIZACIÓN:

Folgoso

CLASE ELEMENTO: **ETNOGRAFIA**

TIPOLOXIA: **FORNOS**

NºFICHA: **E_155**

CLAVE PLANO: **O-2-3**

F 01



PLANO



DENOMINACIÓN:

Forno tradicional

CATEGORIA:

INCLUIDO NO CATALOGO

AMBITO:

LOCAL

PARROQUIA:

VEIGA

NÚCLEO:

Folgoso

PROPIETARIO:

PRIVADA

NIVEL PROTECCIÓN:

TIPOLÓXICA

ESTADO CONSERVACIÓN:

MALO

LOCALIZACIÓN:

Folgoso



PLAN XERAL DE ORDENACIÓN MUNICIPAL DE A BOLA

CATÁLOGO DE BENS CULTURAIS

CLASE ELEMENTO: **ETNOGRAFIA** TIPOLOXIA: **MUIÑOS** NºFICHA: **E_156** CLAVE PLANO: **O-2-4**

F 01

PLANO



DENOMINACIÓN:		CATEGORIA:		AMBITO:	
Muíño de Saumede		INCLUIDO NO CATALOGO		LOCAL	
PARROQUIA:	NÚCLEO:	PROPIETARIO:	NIVEL PROTECCIÓN:	ESTADO CONSERVACIÓN:	
SAN MARTIÑO DE B	Saumede	PRIVADA	TIPOLÓXICA	MALO	
LOCALIZACIÓN:					
Saumede					

CLASE ELEMENTO: **ETNOGRAFIA** TIPOLOXIA: **MUIÑOS** NºFICHA: **E_157** CLAVE PLANO: **O-2-4**

F 01

PLANO



DENOMINACIÓN:		CATEGORIA:		AMBITO:	
Muíño do Baño		INCLUIDO NO CATALOGO		LOCAL	
PARROQUIA:	NÚCLEO:	PROPIETARIO:	NIVEL PROTECCIÓN:	ESTADO CONSERVACIÓN:	
SAN MARTIÑO DE B	Saumede	PRIVADA	TIPOLÓXICA	MALO	
LOCALIZACIÓN:					
Saumede					



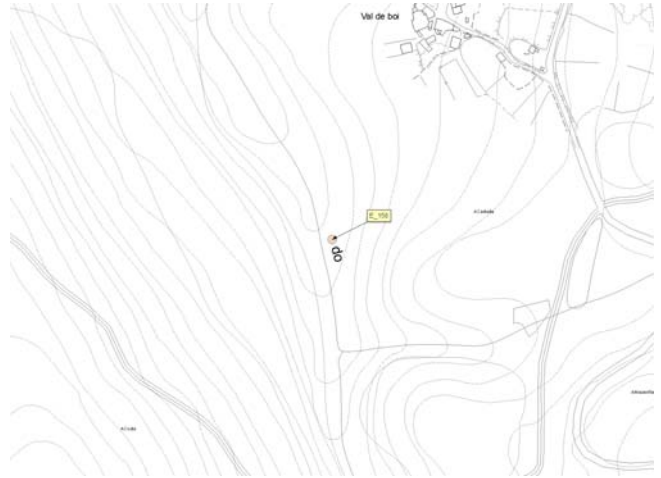
PLAN XERAL DE ORDENACIÓN MUNICIPAL DE A BOLA

CATÁLOGO DE BENS CULTURAIS

CLASE ELEMENTO:	ETNOGRAFIA	TIPOLOXIA:	MUIÑOS	NºFICHA:	E_158	CLAVE PLANO:	O-2-4
-----------------	-------------------	------------	---------------	----------	--------------	--------------	--------------

F 01

PLANO



DENOMINACIÓN:		CATEGORIA:		AMBITO:	
Muíño de Benito Donís 1		INCLUIDO NO CATALOGO		LOCAL	
PARROQUIA:	NÚCLEO:	PROPIETARIO:	NIVEL PROTECCIÓN:	ESTADO CONSERVACIÓN:	
SAN MARTIÑO DE B	Val de Boi	PRIVADA	TIPOLÓXICA	POUCO ALTERADO	
LOCALIZACIÓN:					
Val de Boi					

CLASE ELEMENTO:	ETNOGRAFIA	TIPOLOXIA:	MUIÑOS	NºFICHA:	E_159	CLAVE PLANO:	O-2-4
-----------------	-------------------	------------	---------------	----------	--------------	--------------	--------------

F 01

PLANO



DENOMINACIÓN:		CATEGORIA:		AMBITO:	
Muíño de Benito Donís 2		INCLUIDO NO CATALOGO		LOCAL	
PARROQUIA:	NÚCLEO:	PROPIETARIO:	NIVEL PROTECCIÓN:	ESTADO CONSERVACIÓN:	
SAN MARTIÑO DE B	Val de Boi	PRIVADA	TIPOLÓXICA	MALO	
LOCALIZACIÓN:					
Val de Boi					



PLAN XERAL DE ORDENACIÓN MUNICIPAL DE A BOLA

CATÁLOGO DE BENS CULTURAIS

CLASE ELEMENTO:	ETNOGRAFIA	TIPOLOXIA:	MUIÑOS	NºFICHA:	E_160	CLAVE PLANO:	O-2-4
-----------------	-------------------	------------	---------------	----------	--------------	--------------	--------------

F 01

PLANO



DENOMINACIÓN:		CATEGORIA:		AMBITO:	
Muíño de Donís		INCLUIDO NO CATALOGO		LOCAL	
PARROQUIA:	NÚCLEO:	PROPIETARIO:	NIVEL PROTECCIÓN:	ESTADO CONSERVACIÓN:	
SAN MARTIÑO DE B	Val de Boi	PRIVADA	TIPOLÓXICA	MALO	
LOCALIZACIÓN:					
Val de Boi					

CLASE ELEMENTO:	ETNOGRAFIA	TIPOLOXIA:	FONTES	NºFICHA:	E_161	CLAVE PLANO:	O-2-4
-----------------	-------------------	------------	---------------	----------	--------------	--------------	--------------

F 01

PLANO



DENOMINACIÓN:		CATEGORIA:		AMBITO:	
Fonte tradicional		INCLUIDO NO CATALOGO		LOCAL	
PARROQUIA:	NÚCLEO:	PROPIETARIO:	NIVEL PROTECCIÓN:	ESTADO CONSERVACIÓN:	
SAN MARTIÑO DE B	Val de Boi	MUNICIPAL	TIPOLÓXICA	POUCO ALTERADO	
LOCALIZACIÓN:					
Val de Boi					



PLAN XERAL DE ORDENACIÓN MUNICIPAL DE A BOLA

CATÁLOGO DE BENS CULTURAIS

CLASE ELEMENTO: **ETNOGRAFIA**

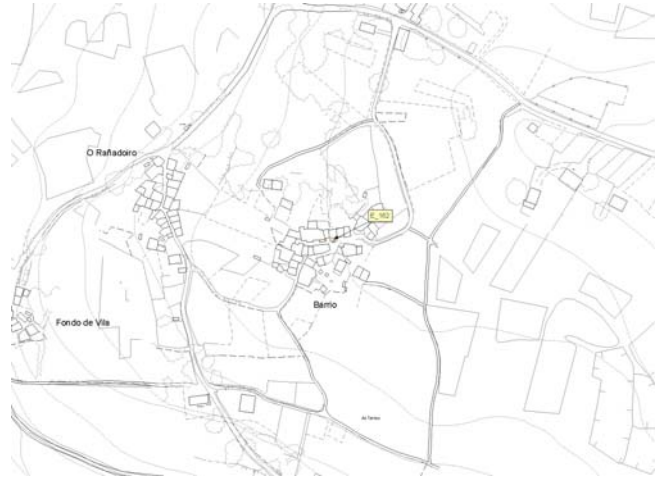
TIPOLOXIA: **FORNOS**

NºFICHA: **E_162**

CLAVE PLANO: **O-2-2**

F 01

PLANO



DENOMINACIÓN:

Forno de concello

CATEGORIA:

INCLUIDO NO CATALOGO

AMBITO:

LOCAL

PARROQUIA:

PARDAVEDRA

NÚCLEO:

Barrio

PROPIETARIO:

COMUNAL

NIVEL PROTECCIÓN:

TIPOLÓXICA

ESTADO CONSERVACIÓN:

MALO

LOCALIZACIÓN:

Barrio

CLASE ELEMENTO: **ETNOGRAFIA**

TIPOLOXIA: **FONTE-LAVADOIRO**

NºFICHA: **E_163**

CLAVE PLANO: **O-2-2**

F 01

PLANO



DENOMINACIÓN:

Fonte-lavadoiro tradicionais

CATEGORIA:

INCLUIDO NO CATALOGO

AMBITO:

LOCAL

PARROQUIA:

PARDAVEDRA

NÚCLEO:

Fondo de Vila

PROPIETARIO:

MUNICIPAL

NIVEL PROTECCIÓN:

TIPOLÓXICA

ESTADO CONSERVACIÓN:

POUCO ALTERADO

LOCALIZACIÓN:

Fondo de Vila



PLAN XERAL DE ORDENACIÓN MUNICIPAL DE A BOLA

CATÁLOGO DE BENS CULTURAIS

CLASE ELEMENTO: **ETNOGRAFIA**

TIPOLOXIA: **FORNOS**

NºFICHA: **E_164**

CLAVE PLANO: **O-2-2**

F 01



PLANO



DENOMINACIÓN:

Forno tradicional aberto

CATEGORIA:

INCLUIDO NO CATALOGO

AMBITO:

LOCAL

PARROQUIA:

PARDAVEDRA

NÚCLEO:

Fondo de Vila

PROPIETARIO:

PRIVADA

NIVEL PROTECCIÓN:

TIPOLÓXICA

ESTADO CONSERVACIÓN:

POUCO ALTERADO

LOCALIZACIÓN:

Fondo de Vila

CLASE ELEMENTO: **ETNOGRAFIA**

TIPOLOXIA: **FORNOS**

NºFICHA: **E_165**

CLAVE PLANO: **O-2-2**

F 01



PLANO



DENOMINACIÓN:

Forno de concello e cabaceiro

CATEGORIA:

INCLUIDO NO CATALOGO

AMBITO:

LOCAL

PARROQUIA:

PARDAVEDRA

NÚCLEO:

Fondo de Vila

PROPIETARIO:

MIXTA

NIVEL PROTECCIÓN:

TIPOLÓXICA

ESTADO CONSERVACIÓN:

POUCO ALTERADO

LOCALIZACIÓN:

Fondo de Vila



PLAN XERAL DE ORDENACIÓN MUNICIPAL DE A BOLA

CATÁLOGO DE BENS CULTURAIS

CLASE
ELEMENTO: **ETNOGRAFIA**

TIPOLOXIA: **AIRAS**

NºFICHA: **E_166**

CLAVE PLANO: **O-2-2**

F 01

PLANO



DENOMINACIÓN:

Aira e arquitecturas adxectivas

CATEGORIA:

INCLUIDO NO CATALOGO

AMBITO:

LOCAL

PARROQUIA:

PARDAVEDRA

NÚCLEO:

Fondo de Vila

PROPIETARIO:

PUBLICA

NIVEL PROTECCIÓN:

TIPOLÓXICA

ESTADO CONSERVACIÓN:

POUCO ALTERADO

LOCALIZACIÓN:

Fondo de Vila



PLAN XERAL DE ORDENACIÓN MUNICIPAL DE A BOLA

CATÁLOGO DE BENS CULTURAIS

CLASE ELEMENTO:	INFRAESTRUTURAS	TIPOLOXIA:	PONTES	NºFICHA:	I_001	CLAVE PLANO:	O-2-3
-----------------	------------------------	------------	---------------	----------	--------------	--------------	--------------

F 01

PLANO



DENOMINACIÓN:		CATEGORIA:		AMBITO:	
Ponte de Barbón		INCLUIDO NO CATALOGO		LOCAL	
PARROQUIA:	NÚCLEO:	PROPIETARIO:	NIVEL PROTECCIÓN:	ESTADO CONSERVACIÓN:	
PARDAVEDRA	Cacabelos		INTEGRAL	POUCO ALTERADO	
LOCALIZACIÓN:					
Cacabelos; Área recreativa de Ourille					

CLASE ELEMENTO:	INFRAESTRUTURAS	TIPOLOXIA:	PONTES	NºFICHA:	I_002	CLAVE PLANO:	O-2-3
-----------------	------------------------	------------	---------------	----------	--------------	--------------	--------------

F 01

PLANO



DENOMINACIÓN:		CATEGORIA:		AMBITO:	
Ponte de Cacabelos		INCLUIDO NO CATALOGO		LOCAL	
PARROQUIA:	NÚCLEO:	PROPIETARIO:	NIVEL PROTECCIÓN:	ESTADO CONSERVACIÓN:	
VEIGA	Cacabelos	MUNICIPAL	ESTRUTURAL	BO	
LOCALIZACIÓN:					
Cacabelos					



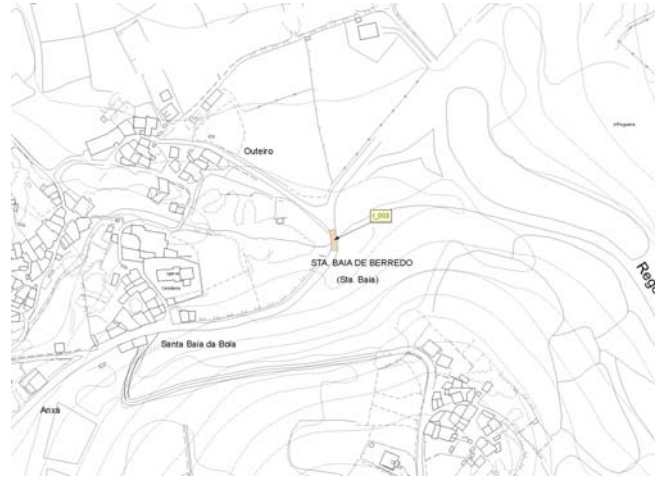
PLAN XERAL DE ORDENACIÓN MUNICIPAL DE A BOLA

CATÁLOGO DE BENS CULTURAIS

CLASE ELEMENTO:	INFRAESTRUTURAS	TIPOLOXIA:	PONTES	NºFICHA:	I_003	CLAVE PLANO:	O-2-3
-----------------	------------------------	------------	---------------	----------	--------------	--------------	--------------

F 01

PLANO

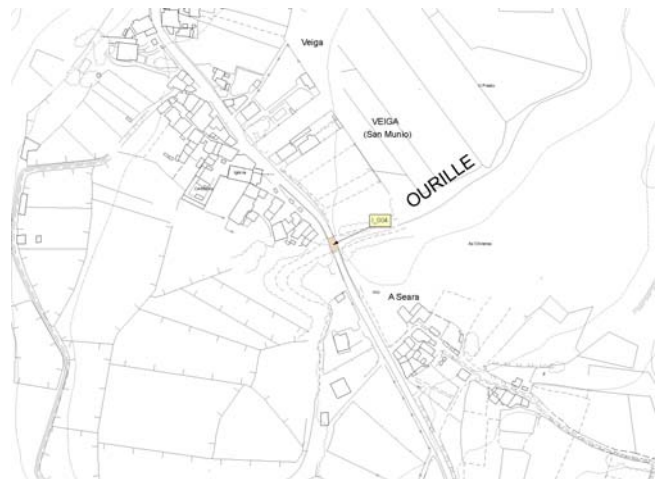


DENOMINACIÓN:		CATEGORIA:		AMBITO:	
Ponte de Casal do Río		INCLUIDO NO CATALOGO		LOCAL	
PARROQUIA:	NÚCLEO:	PROPIETARIO:	NIVEL PROTECCIÓN:	ESTADO CONSERVACIÓN:	
SANTA BAI DE BE	Casal do Río	MUNICIPAL	ESTRUTURAL	POUCO ALTERADO	
LOCALIZACIÓN:					
Casal do Río					

CLASE ELEMENTO:	INFRAESTRUTURAS	TIPOLOXIA:	PONTES	NºFICHA:	I_004	CLAVE PLANO:	O-2-3
-----------------	------------------------	------------	---------------	----------	--------------	--------------	--------------

F 01

PLANO



DENOMINACIÓN:		CATEGORIA:		AMBITO:	
Ponte da Veiga		INCLUIDO NO CATALOGO		LOCAL	
PARROQUIA:	NÚCLEO:	PROPIETARIO:	NIVEL PROTECCIÓN:	ESTADO CONSERVACIÓN:	
VEIGA	Veiga	PUBLICA	ESTRUTURAL	POUCO ALTERADO	
LOCALIZACIÓN:					
Veiga A Seara					



PLAN XERAL DE ORDENACIÓN MUNICIPAL DE A BOLA

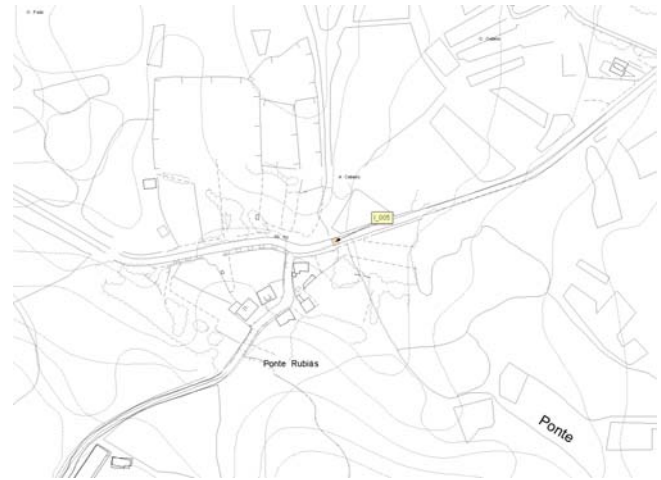
CATÁLOGO DE BENS CULTURAIS

CLASE ELEMENTO: **INFRAESTRUTURAS** TIPOLOXIA: **PONTES** NºFICHA: **I_005** CLAVE PLANO: **O-2-2**

F 01



PLANO



DENOMINACIÓN:		CATEGORIA:		AMBITO:	
Ponte de pedra		INCLUIDO NO CATALOGO		LOCAL	
PARROQUIA:	NÚCLEO:	PROPIETARIO:	NIVEL PROTECCIÓN:	ESTADO CONSERVACIÓN:	
PARDAVEDRA	Ponte Rubiás	PUBLICA	ESTRUTURAL	POUCO ALTERADO	
LOCALIZACIÓN:					
Ponte Rubiás					

CLASE ELEMENTO: **INFRAESTRUTURAS** TIPOLOXIA: **PONTES** NºFICHA: **I_006** CLAVE PLANO: **O-2-2**

F 01



PLANO



DENOMINACIÓN:		CATEGORIA:		AMBITO:	
Ponte da Regada		INCLUIDO NO CATALOGO		LOCAL	
PARROQUIA:	NÚCLEO:	PROPIETARIO:	NIVEL PROTECCIÓN:	ESTADO CONSERVACIÓN:	
PODENTES	A Regada	PUBLICA	ESTRUTURAL	POUCO ALTERADO	
LOCALIZACIÓN:					
A Regada					



PLAN XERAL DE ORDENACIÓN MUNICIPAL DE A BOLA

CATÁLOGO DE BENS CULTURAIS

CLASE ELEMENTO: **INFRAESTRUTURAS** TIPOLOXIA: **PONTES** NºFICHA: **I_007** CLAVE PLANO: **O-2-2**

F 01



PLANO



DENOMINACIÓN:		CATEGORIA:		AMBITO:	
Ponte da Palosa		INCLUIDO NO CATALOGO		LOCAL	
PARROQUIA:	NÚCLEO:	PROPIETARIO:	NIVEL PROTECCIÓN:	ESTADO CONSERVACIÓN:	
PODENTES	A Palosa	PUBLICA	ESTRUTURAL	POUCO ALTERADO	
LOCALIZACIÓN:					
A Palosa					

CLASE ELEMENTO: **INFRAESTRUTURAS** TIPOLOXIA: **PONTES** NºFICHA: **I_008** CLAVE PLANO: **O-2-1**

F 01



PLANO



DENOMINACIÓN:		CATEGORIA:		AMBITO:	
Ponte do Regueiro		INCLUIDO NO CATALOGO		LOCAL	
PARROQUIA:	NÚCLEO:	PROPIETARIO:	NIVEL PROTECCIÓN:	ESTADO CONSERVACIÓN:	
PODENTES	Podentes	PUBLICA	ESTRUTURAL	POUCO ALTERADO	
LOCALIZACIÓN:					
Podentes; O Regueiro					



PLAN XERAL DE ORDENACIÓN MUNICIPAL DE A BOLA

CATÁLOGO DE BENS CULTURAIS

CLASE ELEMENTO: **INFRAESTRUTURAS**

TIPOLOXIA: **CAMIÑOS HISTORICOS**

NºFICHA: **I_009**

CLAVE PLANO: **O-2-4**

F 01



DENOMINACIÓN:

Verea Vella

CATEGORIA:

INCLUIDO NO CATALOGO

AMBITO:

LOCAL

PARROQUIA:

SAN MARTIÑO DE B

NÚCLEO:

As Quintas

PROPIETARIO:

MUNICIPAL

NIVEL PROTECCIÓN:

ESTRUTURAL

ESTADO CONSERVACIÓN:

POUCO ALTERADO

LOCALIZACIÓN:

A Portela; As Quintas

CLASE ELEMENTO: **INFRAESTRUTURAS**

TIPOLOXIA: **PONTES**

NºFICHA: **I_010**

CLAVE PLANO: **O-2-5**

F 01

PLANO



DENOMINACIÓN:

Ponte de Pedra

CATEGORIA:

INCLUIDO NO CATALOGO

AMBITO:

LOCAL

PARROQUIA:

SORGA

NÚCLEO:

Fondo de Vila

PROPIETARIO:

MUNICIPAL

NIVEL PROTECCIÓN:

INTEGRAL

ESTADO CONSERVACIÓN:

MALO

LOCALIZACIÓN:

Fondo de Vila



PLAN XERAL DE ORDENACIÓN MUNICIPAL DE A BOLA

CATÁLOGO DE BENS CULTURAIS

CLASE ELEMENTO:	INFRAESTRUTURAS	TIPOLOXIA:	PONTES	NºFICHA:	I_011	CLAVE PLANO:	O-2-5
-----------------	------------------------	------------	---------------	----------	--------------	--------------	--------------

F 01

PLANO




DENOMINACIÓN:		CATEGORIA:		AMBITO:	
Ponte		INCLUIDO NO CATALOGO		LOCAL	
PARROQUIA:	NÚCLEO:	PROPIETARIO:	NIVEL PROTECCIÓN:	ESTADO CONSERVACIÓN:	
VEIGA	A Ponte	MUNICIPAL	INTEGRAL	POUCO ALTERADO	
LOCALIZACIÓN:					
A Ponte					

CLASE ELEMENTO:	ESPAZOS	TIPOLOXIA:	XARDINS-PARQUES	NºFICHA:	S_001	CLAVE PLANO:	O-2-1
-----------------	----------------	------------	------------------------	----------	--------------	--------------	--------------

F 01

PLANO



DENOMINACIÓN:		CATEGORIA:		AMBITO:	
Penedo da Bola		INCLUIDO NO CATALOGO		LOCAL	
PARROQUIA:	NÚCLEO:	PROPIETARIO:	NIVEL PROTECCIÓN:	ESTADO CONSERVACIÓN:	
SANTA BAIJA DE BE	A Bola	PRIVADA	INTEGRAL	BO	
LOCALIZACIÓN:					
A Bola					



PLAN XERAL DE ORDENACIÓN MUNICIPAL DE A BOLA

CATÁLOGO DE BENS CULTURAIS

CLASE ELEMENTO: **ESPAZOS**

TIPOLOXIA: **MURAL**

NºFICHA: **S_002**

CLAVE PLANO: **O-2-5**

F 01

PLANO



DENOMINACIÓN:

Mural aos fusilados de 1936

CATEGORIA:

INCLUIDO NO CATALOGO

AMBITO:

LOCAL

PARROQUIA:

SAN MARTIÑO DE B

NÚCLEO:

O Forriolo

PROPIETARIO:

MUNICIPAL

NIVEL PROTECCIÓN:

INTEGRAL

ESTADO CONSERVACIÓN:

BO

LOCALIZACIÓN:

O Forriolo



PLAN XERAL DE ORDENACIÓN MUNICIPAL DE A BOLA

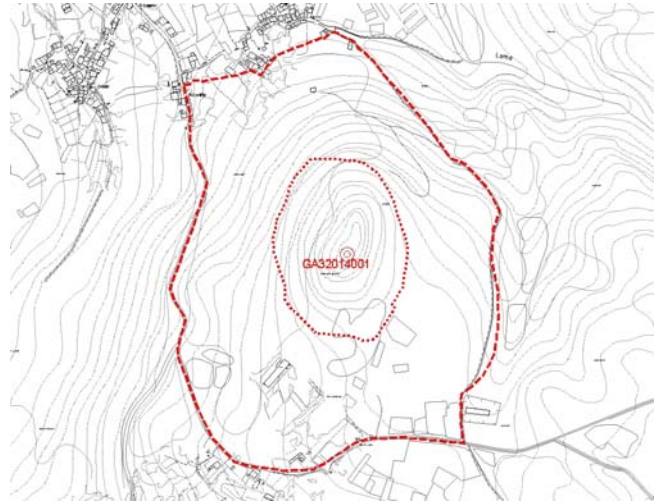
CATÁLOGO DE BENS CULTURAIS

CLASE ELEMENTO: **XACEMENTOS ARQUEOLOXICO** TIPOLOXIA: **CASTRO** NºFICHA: **X_001** CLAVE PLANO: **O-2-4**

F 01



PLANO



DENOMINACIÓN: Castro de Berredo			CATEGORIA: INCLUIDO NO CATALOGO	AMBITO: LOCAL
PARROQUIA: BERREDO	NÚCLEO: Berredo	PROPIETARIO: PRIVADA	NIVEL PROTECCIÓN: II-1; II-2	ESTADO CONSERVACIÓN: POUCO ALTERADO
LOCALIZACIÓN: Berredo				

CLASE ELEMENTO: **XACEMENTOS ARQUEOLOXICO** TIPOLOXIA: **LUGAR CULTUAL** NºFICHA: **X_002** CLAVE PLANO: **O-2-4**

F 01



PLANO



DENOMINACIÓN: Capela de San Cibrao			CATEGORIA: INCLUIDO NO CATALOGO	AMBITO: LOCAL
PARROQUIA: PARDAVEDRA	NÚCLEO: San Cibrao	PROPIETARIO: MIXTA	NIVEL PROTECCIÓN: II-1; II-2	ESTADO CONSERVACIÓN: POUCO ALTERADO
LOCALIZACIÓN: San Cibrao				



PLAN XERAL DE ORDENACIÓN MUNICIPAL DE A BOLA

CATÁLOGO DE BENS CULTURAIS

CLASE ELEMENTO: **XACEMENTOS ARQUEOLOXICO** TIPOLOXIA: **INDETERMINADO** NºFICHA: **X_003** CLAVE PLANO: **O-2-5 / 6**

F 01

PLANO



DENOMINACIÓN:		CATEGORIA:		AMBITO:	
Castro de O Forriolo		INCLUIDO NO CATALOGO		LOCAL	
PARROQUIA:	NÚCLEO:	PROPIETARIO:	NIVEL PROTECCIÓN:	ESTADO CONSERVACIÓN:	
SAN MARTIÑO DE B	O Forriolo	PRIVADA	III	POUCO ALTERADO	
LOCALIZACIÓN:					
O Forriolo					

CLASE ELEMENTO: **XACEMENTOS ARQUEOLOXICO** TIPOLOXIA: **PETRÓGLIFOS** NºFICHA: **X_004** CLAVE PLANO: **O-2-2**

F 01

PLANO



DENOMINACIÓN:		CATEGORIA:		AMBITO:	
Petróglifo da Aira		BIC - DECLARADO		GALEGO	
PARROQUIA:	NÚCLEO:	PROPIETARIO:	NIVEL PROTECCIÓN:	ESTADO CONSERVACIÓN:	
PARDAVEDRA	Vilar	MUNICIPAL	I-1; I-2	POUCO ALTERADO	
LOCALIZACIÓN:					
Vilar					



PLAN XERAL DE ORDENACIÓN MUNICIPAL DE A BOLA

CATÁLOGO DE BENS CULTURAIS

CLASE ELEMENTO: **XACEMENTOS ARQUEOLOXICO** TIPOLOXIA: **LUGAR CULTUAL** NºFICHA: **X_005** CLAVE PLANO: **O-2-3**

F 01

PLANO



DENOMINACIÓN:		CATEGORIA:		AMBITO:	
Xacemento do Solleiro		INCLUIDO NO CATALOGO		LOCAL	
PARROQUIA:	NÚCLEO:	PROPIETARIO:	NIVEL PROTECCIÓN:	ESTADO CONSERVACIÓN:	
SAN MARTIÑO DE B	San Martiño	PRIVADA	III	MALO	
LOCALIZACIÓN:					
San Martiño					

CLASE ELEMENTO: **XACEMENTOS ARQUEOLOXICO** TIPOLOXIA: **LUGAR CULTUAL** NºFICHA: **X_006** CLAVE PLANO: **O-2-3**

F 01

PLANO



DENOMINACIÓN:		CATEGORIA:		AMBITO:	
Mosteiro de San Munio		INCLUIDO NO CATALOGO		LOCAL	
PARROQUIA:	NÚCLEO:	PROPIETARIO:	NIVEL PROTECCIÓN:	ESTADO CONSERVACIÓN:	
VEIGA	Veiga	PARROQUIAL	II-1; II-2	POUCO ALTERADO	
LOCALIZACIÓN:					
Veiga					



PLAN XERAL DE ORDENACIÓN MUNICIPAL DE A BOLA

CATÁLOGO DE BENS CULTURAIS

CLASE ELEMENTO: **XACEMENTOS ARQUEOLOXICO** TIPOLOXIA: **LUGAR CULTUAL** NºFICHA: **X_007** CLAVE PLANO: **O-2-7**

F 01



PLANO



DENOMINACIÓN:		CATEGORIA:		AMBITO:	
Virxe do O		INCLUIDO NO CATALOGO		LOCAL	
PARROQUIA:	NÚCLEO:	PROPIETARIO:	NIVEL PROTECCIÓN:	ESTADO CONSERVACIÓN:	
PARDAVEDRA	As Mamoelas	PRIVADA	III	MALO	
LOCALIZACIÓN:					
As Mamoelas; Vilaríños ou Villeriños					

CLASE ELEMENTO: **XACEMENTOS ARQUEOLOXICO** TIPOLOXIA: **CASTRO** NºFICHA: **X_008** CLAVE PLANO: **O-2-5**

F 01



PLANO



DENOMINACIÓN:		CATEGORIA:		AMBITO:	
Castro de Fechas		INCLUIDO NO CATALOGO		LOCAL	
PARROQUIA:	NÚCLEO:	PROPIETARIO:	NIVEL PROTECCIÓN:	ESTADO CONSERVACIÓN:	
SORGA	Fechas	PRIVADA	II-1; II-2	POUCO ALTERADO	
LOCALIZACIÓN:					
Fechas					



PLAN XERAL DE ORDENACIÓN MUNICIPAL DE A BOLA

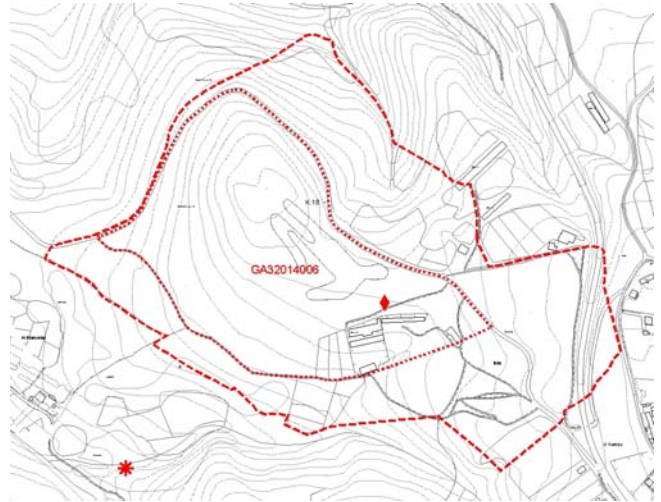
CATÁLOGO DE BENS CULTURAIS

CLASE ELEMENTO: **XACEMENTOS ARQUEOLOXICO** TIPOLOXIA: **ASENTAMENTO** NºFICHA: **X_009** CLAVE PLANO: **O-2-5**

F 01



PLANO



DENOMINACIÓN:		CATEGORIA:		AMBITO:	
Xacemento da Munía		INCLUIDO NO CATALOGO		LOCAL	
PARROQUIA:	NÚCLEO:	PROPIETARIO:	NIVEL PROTECCIÓN:	ESTADO CONSERVACIÓN:	
SAN MARTIÑO DE B	O Forriolo	COMUNAL	II-1; II-2	POUCO ALTERADO	
LOCALIZACIÓN:					
O Forriolo					

CLASE ELEMENTO: **XACEMENTOS ARQUEOLOXICO** TIPOLOXIA: **EPÍGRAFE** NºFICHA: **X_010** CLAVE PLANO: **O-2-1**

F 01



PLANO



DENOMINACIÓN:		CATEGORIA:		AMBITO:	
Epígrafe medieval		INCLUIDO NO CATALOGO		LOCAL	
PARROQUIA:	NÚCLEO:	PROPIETARIO:	NIVEL PROTECCIÓN:	ESTADO CONSERVACIÓN:	
PODENTES	A Casanova	PRIVADA	INTEGRAL	MALO	
LOCALIZACIÓN:					
Podentes; A Casanova					



PLAN XERAL DE ORDENACIÓN MUNICIPAL DE A BOLA

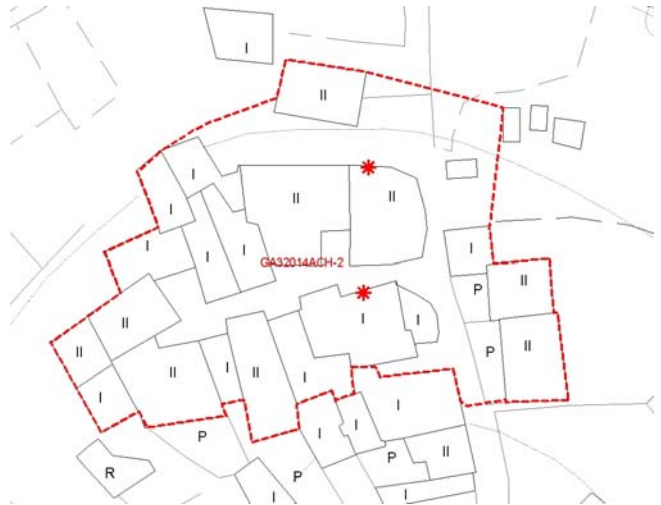
CATÁLOGO DE BENS CULTURAIS

CLASE ELEMENTO: **XACEMENTOS ARQUEOLOXICO** TIPOLOXIA: **ACHADO SOLTO** NºFICHA: **X_011** CLAVE PLANO: **O-2-1**

F 01




PLANO



DENOMINACIÓN:		CATEGORIA:		AMBITO:	
Canzorros		INCLUIDO NO CATALOGO		LOCAL	
PARROQUIA:	NÚCLEO:	PROPIETARIO:	NIVEL PROTECCIÓN:	ESTADO CONSERVACIÓN:	
PODENTES	A Casanova	PRIVADA	III	POUCO ALTERADO	
LOCALIZACIÓN:					
Podentes; A Casanova					

CLASE ELEMENTO: **XACEMENTOS ARQUEOLOXICO** TIPOLOXIA: **CASTRO** NºFICHA: **X_012** CLAVE PLANO: **O-2-3**

F 01



PLANO



DENOMINACIÓN:		CATEGORIA:		AMBITO:	
Xacemento de Castro		INCLUIDO NO CATALOGO		LOCAL	
PARROQUIA:	NÚCLEO:	PROPIETARIO:	NIVEL PROTECCIÓN:	ESTADO CONSERVACIÓN:	
SANTA BAIA DE BE	Castro	MIXTA	III	MALO	
LOCALIZACIÓN:					
Castro					



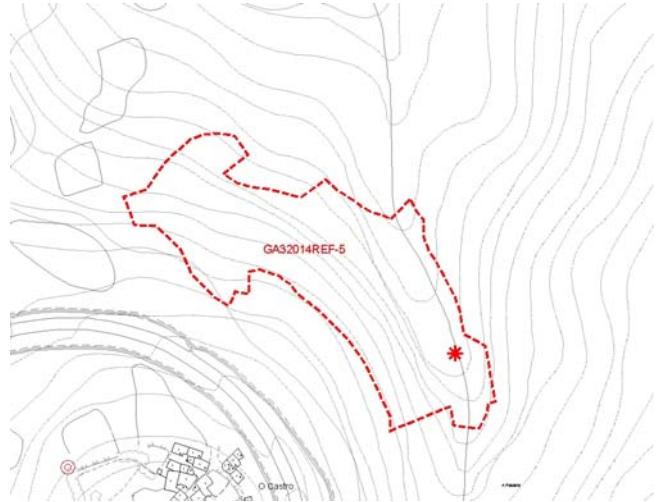
PLAN XERAL DE ORDENACIÓN MUNICIPAL DE A BOLA

CATÁLOGO DE BENS CULTURAIS

CLASE ELEMENTO:	XACEMENTOS ARQUEOLOXICO	TIPOLOXIA:	INDETERMINADO	NºFICHA:	X_013	CLAVE PLANO:	O-2-3
-----------------	--------------------------------	------------	----------------------	----------	--------------	--------------	--------------

F 01

PLANO



DENOMINACIÓN:			CATEGORIA:	AMBITO:
Pozo das Pías / Pozo dos Mouros			INCLUIDO NO CATALOGO	LOCAL
PARROQUIA:	NÚCLEO:	PROPIETARIO:	NIVEL PROTECCIÓN:	ESTADO CONSERVACIÓN:
SANTA BAI DE BE	Castro	MIXTA	III	POUCO ALTERADO
LOCALIZACIÓN:				
Castro				

CLASE ELEMENTO:	XACEMENTOS ARQUEOLOXICO	TIPOLOXIA:	INDETERMINADO	NºFICHA:	X_014	CLAVE PLANO:	O-2-5
-----------------	--------------------------------	------------	----------------------	----------	--------------	--------------	--------------

F 01

PLANO



DENOMINACIÓN:			CATEGORIA:	AMBITO:
A da Laxa			INCLUIDO NO CATALOGO	LOCAL
PARROQUIA:	NÚCLEO:	PROPIETARIO:	NIVEL PROTECCIÓN:	ESTADO CONSERVACIÓN:
SORGA	As Mamoelas	PRIVADA	III	POUCO ALTERADO
LOCALIZACIÓN:				
As Mamoelas				



PLAN XERAL DE ORDENACIÓN MUNICIPAL DE A BOLA

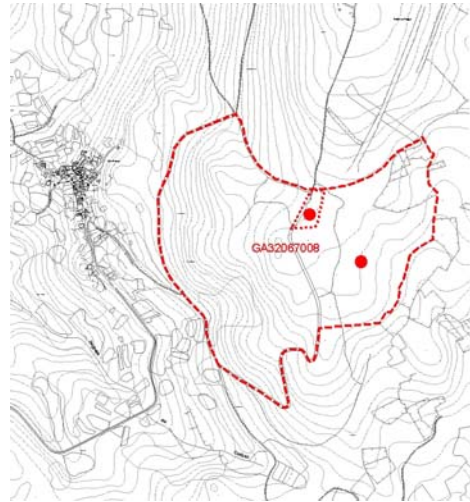
CATÁLOGO DE BENS CULTURAIS

CLASE ELEMENTO: **XACEMENTOS ARQUEOLOXICO** TIPOLOXIA: **MÁMOA** NºFICHA: **X_015** CLAVE PLANO:

F 01



PLANO



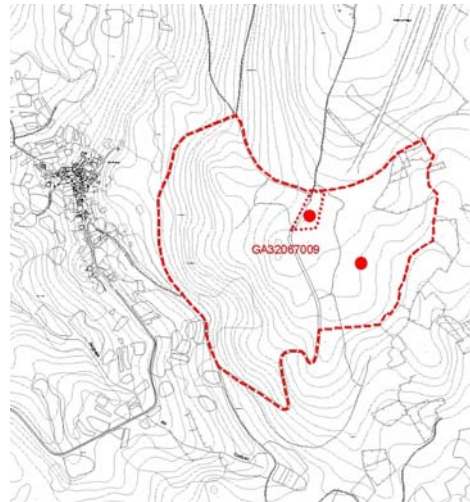
DENOMINACIÓN:			CATEGORIA:		AMBITO:
Mámoa de Os Chaos 3			INCLUIDO NO CATALOGO		LOCAL
PARROQUIA:	NÚCLEO:	PROPIETARIO:	NIVEL PROTECCIÓN:	ESTADO CONSERVACIÓN:	
RAIRIZ DE VEIGA		PUBLICA	II-1; II-2	MALO	
LOCALIZACIÓN:					
Rairiz de Veiga					

CLASE ELEMENTO: **XACEMENTOS ARQUEOLOXICO** TIPOLOXIA: **PETRÓGLIFOS** NºFICHA: **X_016** CLAVE PLANO:

F 01



PLANO



DENOMINACIÓN:			CATEGORIA:		AMBITO:
Petróglifo de O Corvo			BIC - DECLARADO		GALEGO
PARROQUIA:	NÚCLEO:	PROPIETARIO:	NIVEL PROTECCIÓN:	ESTADO CONSERVACIÓN:	
RAIRIZ DE VEIGA		PUBLICA	I-1; I-2		
LOCALIZACIÓN:					
Rairiz de Veiga					