

**Prontuario de información geográfica municipal de los Estados Unidos Mexicanos**

**San Juan Lajarcia, Oaxaca**  
Clave geoestadística 20204

## Prontuario de información geográfica municipal de los Estados Unidos Mexicanos

### San Juan Lajarcia Oaxaca

#### Ubicación geográfica

Coordenadas	Entre los paralelos 16°27' y 16°34' de latitud norte; los meridianos 95°50' y 96°00' de longitud oeste; altitud entre 600 y 1 200 m.
Colindancias	Colinda al norte y al oeste con el municipio de Nejapa de Madero; al este y al sur con el municipio de San Carlos Yautepec.
Otros datos	Ocupa el 0.12% de la superficie del estado. Cuenta con 5 localidades y una población total de 674 habitantes. <a href="http://mapserver.inegi.org.mx/mgn2k/">http://mapserver.inegi.org.mx/mgn2k/</a> ; 5 de febrero de 2008.

#### Fisiografía

Provincia	Sierra Madre del Sur (100%)
Subprovincia	Sierras Orientales (79.89%) y Sierras y Valles de Oaxaca (20.11%)
Sistema de topofomas	Sierra alta compleja (79.89%) y Sierra baja compleja (20.11%)

#### Clima

Rango de temperatura	18 – 24°C
Rango de precipitación	600 – 1 700 mm
Clima	Semicálido subhúmedo con lluvias en verano, menos húmedo (73.57%), semiseco muy cálido y cálido (21.21%), semicálido subhúmedo con lluvias en verano, de humedad media (4.76%) y templado subhúmedo con lluvias en verano, más húmedo (0.46%)

#### Geología

Periodo	Terciario (71.85%), Cretácico (22.36%), No determinado (5.06%) y Cuaternario (0.73%)
Roca	Ígnea intrusiva: Granito (15.23%) Ígnea extrusiva: Toba ácida (62.80%) y andesita (9.04%) Sedimentaria: Caliza (7.14%), arenisca-conglomerado (5.06%) y conglomerado (0.73%)

#### Edafología

Suelo dominante	Cambisol (57.14%), Leptosol (10.41%), Luvisol (4.42%), Phaeozem (5.01%) y Regosol (23.02%)
-----------------	--

#### Hidrografía

Región hidrológica	Tehuantepec (100%)
Cuenca	R. Tehuantepec (100%)
Subcuenca	R. Tequisistlán (72.16%) y R. Alto Tehuantepec (27.84%)
Corrientes de agua	Intermitentes: El Coyul, Lagarena, El Salado y La Chacuela.
Cuerpos de agua	No disponible.

#### Uso del suelo y vegetación

Uso del suelo	Agricultura (13.44%) y zona urbana (0.32%)
Vegetación	Selva (46.74%) y bosque (39.50%)

#### Uso potencial de la tierra

Agrícola	No aptas para la agricultura (100%)
Pecuario	Para el aprovechamiento de la vegetación natural únicamente por el ganado caprino (59.15%) No aptas para uso pecuario (40.85%)

**Prontuario de información geográfica municipal de los Estados Unidos Mexicanos**  
**San Juan Lajarcia, Oaxaca**

---

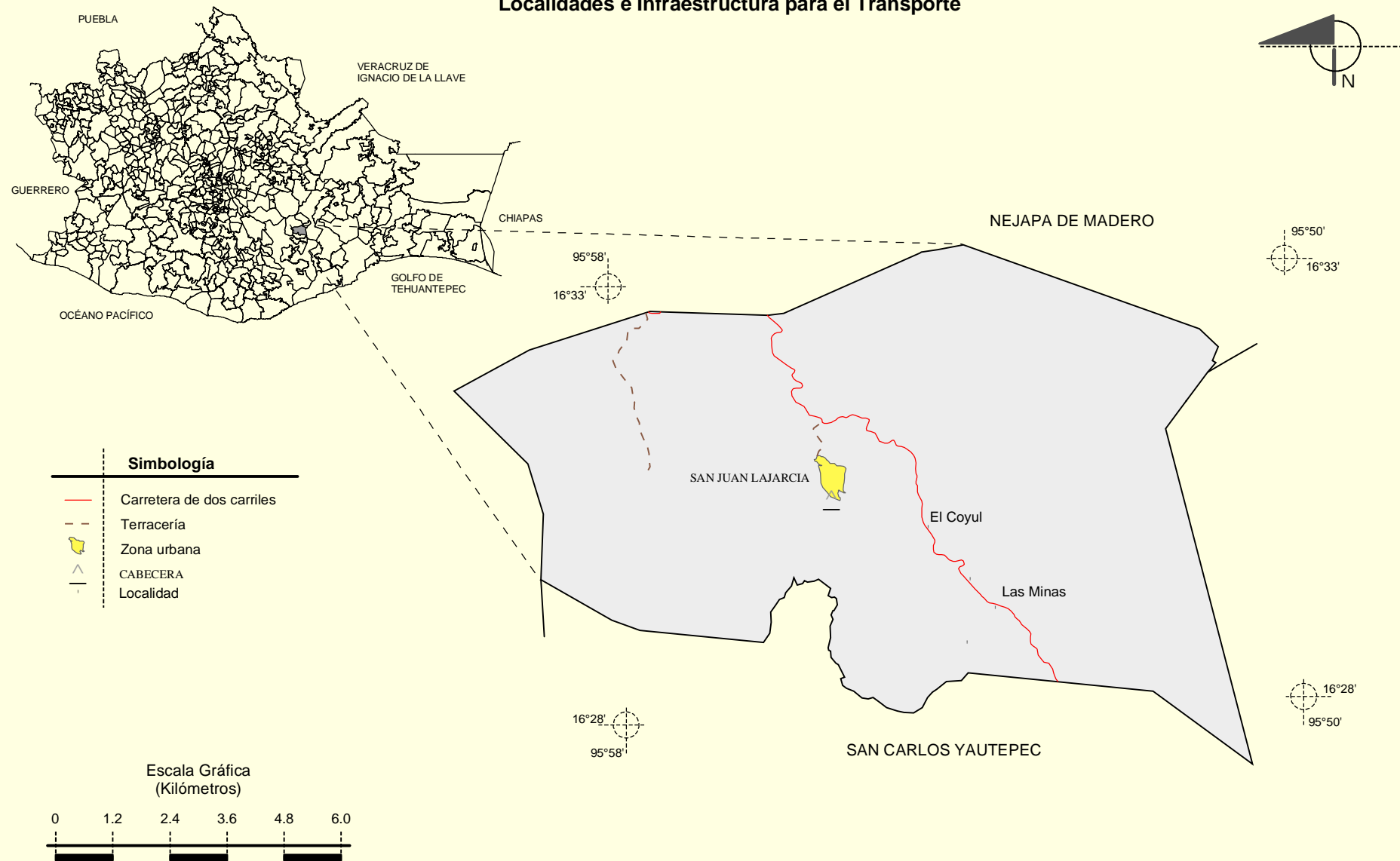
**Zona urbana**

La zona urbana está creciendo sobre roca ígnea extrusiva del Terciario, en sierra alta compleja; sobre área donde originalmente había suelo denominado Cambisol; tiene clima semiseco muy calido y calido, y está creciendo sobre terrenos previamente ocupados por agricultura y selva.

# Prontuario de información geográfica municipal de los Estados Unidos Mexicanos

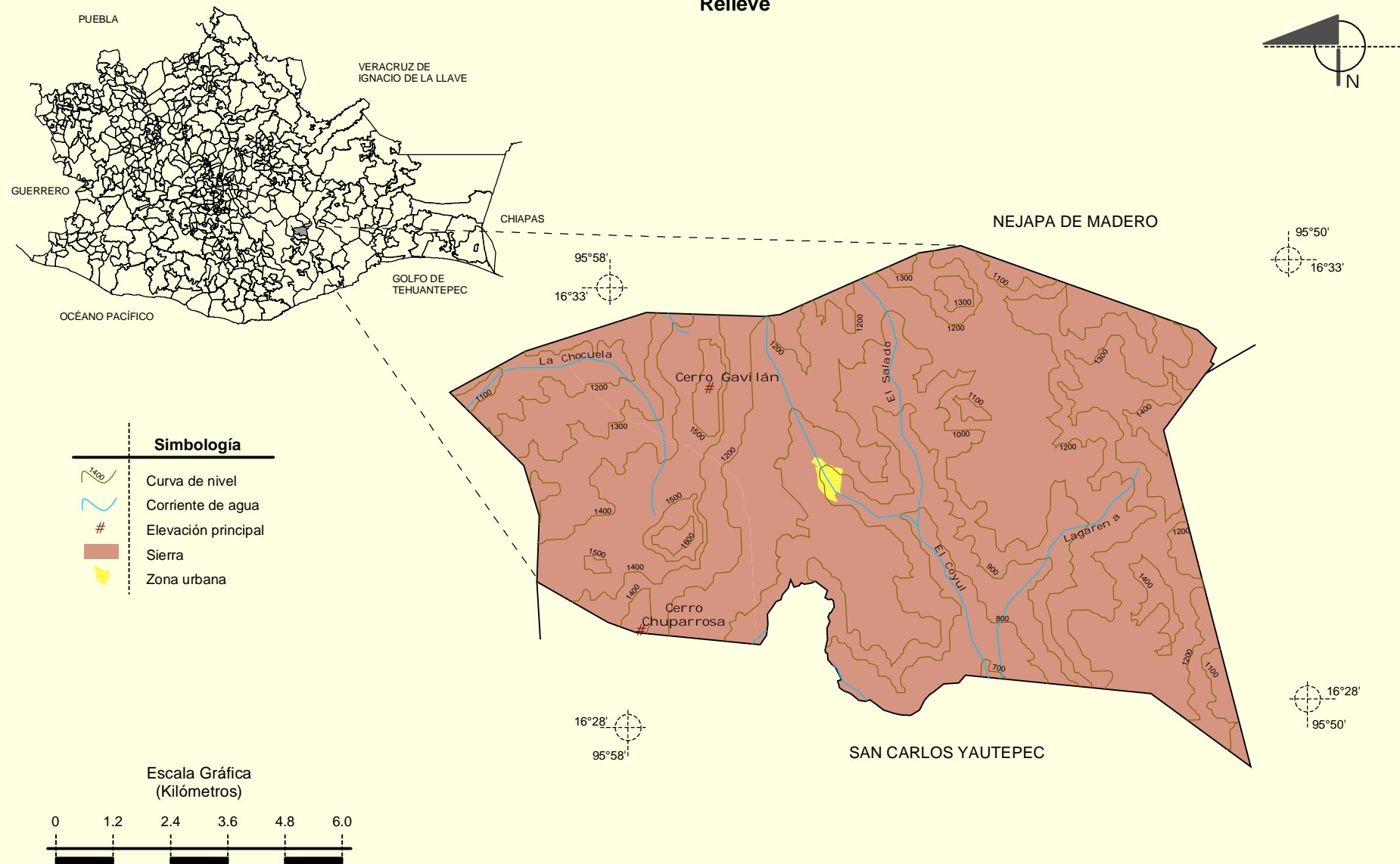
## San Juan Lajarcia, Oaxaca

### Localidades e Infraestructura para el Transporte



**Prontuario de información geográfica municipal de los Estados Unidos Mexicanos**  
**San Juan Lajarcia, Oaxaca**

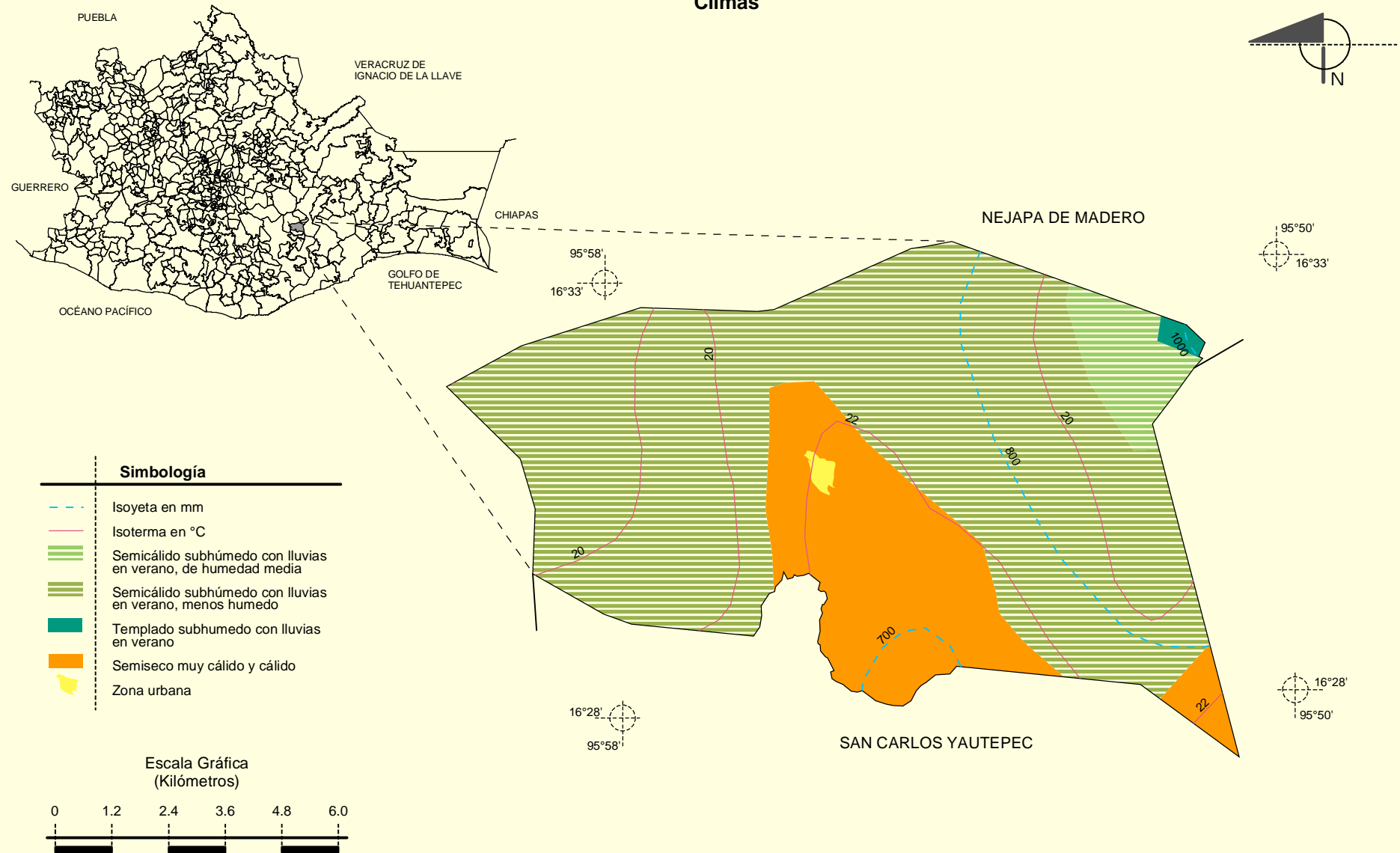
**Relieve**



Fuente: **INEGI**. Marco Geoestadístico Municipal 2005, versión 3.1.  
**INEGI**. Continuo Nacional del Conjunto de Datos Geográficos de la Carta Fisiográfica 1:1 000 000, serie I.  
**INEGI**. Información Topográfica Digital Escala 1:250 000 serie III.  
**INEGI** -CONAGUA. Mapa de la Red Hidrográfica Digital de México escala 1:250 000. México.

**Prontuario de información geográfica municipal de los Estados Unidos Mexicanos**  
**San Juan Lajarcia, Oaxaca**

**Climas**

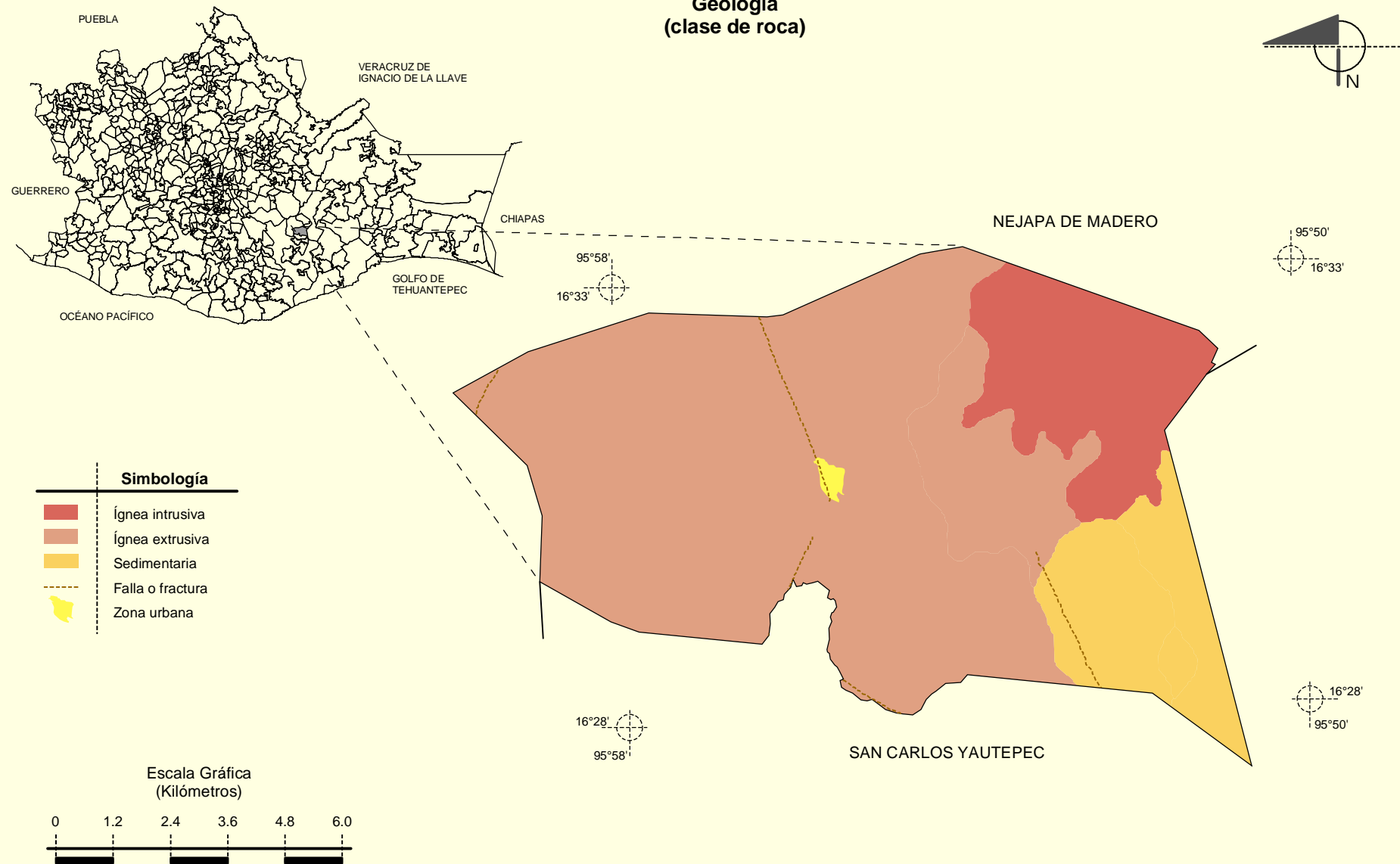


Fuente: INEGI. Marco Geoestadístico Municipal 2005, versión 3.1.

INEGI. Continuo Nacional del Conjunto de Datos Geográficos de las Cartas de Climas, Precipitación Total Anual y Temperatura Medial Anual 1:1 000 000, serie I.

**Prontuario de información geográfica municipal de los Estados Unidos Mexicanos**  
**San Juan Lajarcia, Oaxaca**

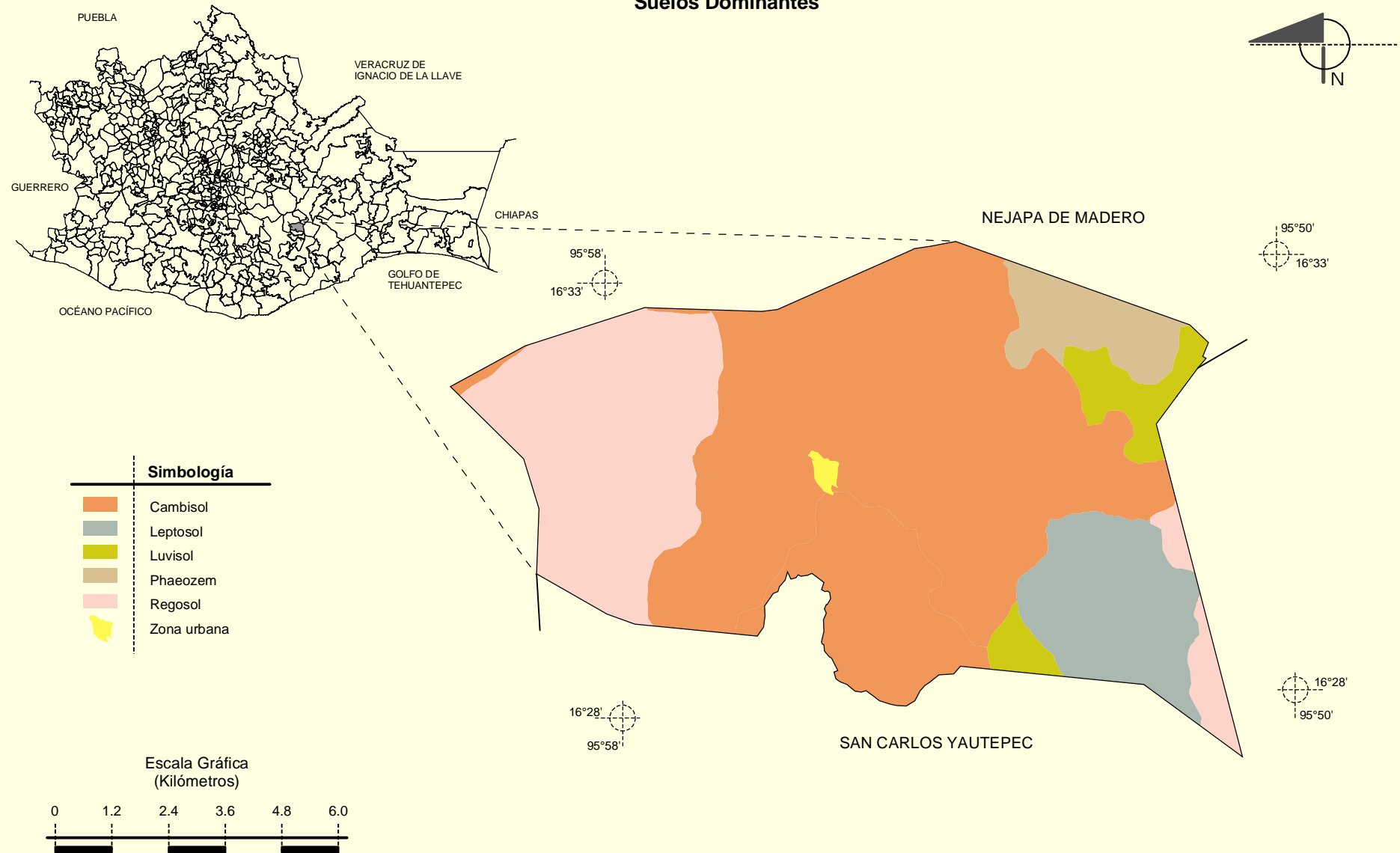
**Geología**  
**(clase de roca)**



Fuente: **INEGI**. Marco Geoestadístico Municipal 2005, versión 3.1.  
**INEGI**. Continuo Nacional del Conjunto de Datos Geográficos de la Carta Geológica 1:250 000, serie I.

**Prontuario de información geográfica municipal de los Estados Unidos Mexicanos**  
**San Juan Lajarcia, Oaxaca**

**Suelos Dominantes**

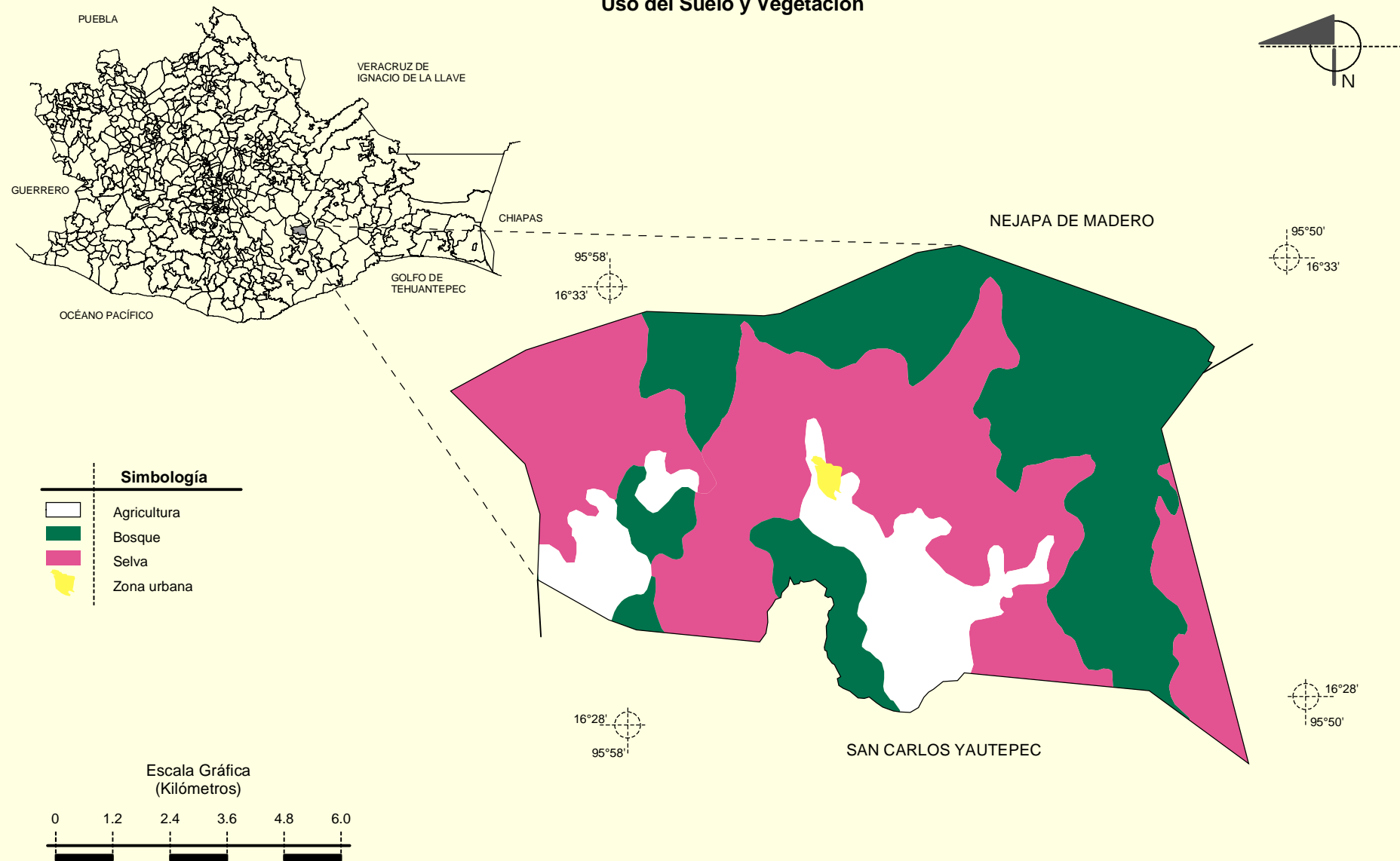


Fuente: **INEGI**. Marco Geoestadístico Municipal 2005, versión 3.1.  
**INEGI**. Conjunto de Datos Vectorial Edafológico, Escala 1:250 000 Serie II (Continuo Nacional).



Prontuario de información geográfica municipal de los Estados Unidos Mexicanos  
San Juan Lajarcia, Oaxaca

Uso del Suelo y Vegetación



Fuente: INEGI. Marco Geoestadístico Municipal 2005, versión 3.1.  
INEGI. Conjunto de Datos Vectoriales de Uso del Suelo y Vegetación Serie III Escala 1:250 000.