

**Prontuario de información geográfica municipal de los Estados Unidos Mexicanos**

**San Andrés Zabache, Oaxaca**

Clave geoestadística 20101

## Prontuario de información geográfica municipal de los Estados Unidos Mexicanos San Andrés Zabache, Oaxaca

### Ubicación geográfica

Coordenadas	Entre los paralelos 16°35' y 16°38' de latitud norte; los meridianos 96°50' y 96°53' de longitud oeste; altitud entre 1 500 y 2 300 m.
Colindancias	Colinda al norte con los municipios de Ayoquezco de Aldama y San Martín Lachilá; al este con los municipios de San Martín Lachilá y La Compañía; al sur con el municipio de La Compañía; al oeste con los municipios de La Compañía y Ayoquezco de Aldama.
Otros datos	Ocupa el 0.01% de la superficie del estado. Cuenta con 1 localidad y una población total de 756 habitantes <a href="http://mapserver.ineqi.org.mx/mgn2k/">http://mapserver.ineqi.org.mx/mgn2k/</a> ; 5 de febrero de 2008.

### Fisiografía

Provincia	Sierra Madre del Sur (100%)
Subprovincia	Sierras y Valles de Oaxaca (71.34%) y Sierras Centrales de Oaxaca (28.66%)
Sistema de topofomas	Lomerío típico (71.34%) y Sierra baja compleja (28.66%)

### Clima

Rango de temperatura	18 – 22°C
Rango de precipitación	600 – 800 mm
Clima	Semicálido subhúmedo con lluvias en verano (72.05%) y semiseco semicálido (27.95%)

### Geología

Periodo	No aplicable (67.29%), Cuaternario (19.49%) y Cretácico (13.22%)
Roca	Sedimentaria: Caliza (13.22%) Metamórfica: Gneis (67.29%) Suelo: Aluvial (19.49%)

### Edafología

Suelo dominante	Cambisol (31.40%), Luvisol (30.78%), Vertisol (28.84%) y Phaeozem (8.98%)
-----------------	---------------------------------------------------------------------------

### Hidrografía

Región hidrológica	Costa Chica-Río Verde (100%)
Cuenca	R. Atoyac (100%)
Subcuenca	R. Atoyac-Oaxaca de Juárez (100%)
Corrientes de agua	Perennes: Atoyac.
Cuerpos de agua	No disponible.

### Uso del suelo y vegetación

Uso del suelo	Agricultura (45.66%) y zona urbana (11.02%)
Vegetación	Pastizal inducido (39.22%) y bosque (4.10%)

### Uso potencial de la tierra

Agrícola	Para la agricultura mecanizada continua (14.29%) No aptas para la agricultura (85.71%)
Pecuario	Para el establecimiento de praderas cultivadas con maquinaria agrícola (14.29%) Para el aprovechamiento de la vegetación natural diferente del pastizal (35.60%) No aptas para la uso pecuario (50.11%)

### Zona urbana

La zona urbana está creciendo sobre suelo del Cuaternario y roca metamórfica, en lomerío típico; sobre áreas donde originalmente había suelos denominados Vertisol y Cambisol; tiene clima semicálido subhúmedo con lluvias en verano, y está creciendo sobre terrenos previamente ocupados por agricultura y pastizal.
-------------------------------------------------------------------------------------------------------------------------------------------------------------------------------------------------------------------------------------------------------------------------------------------------------------------------

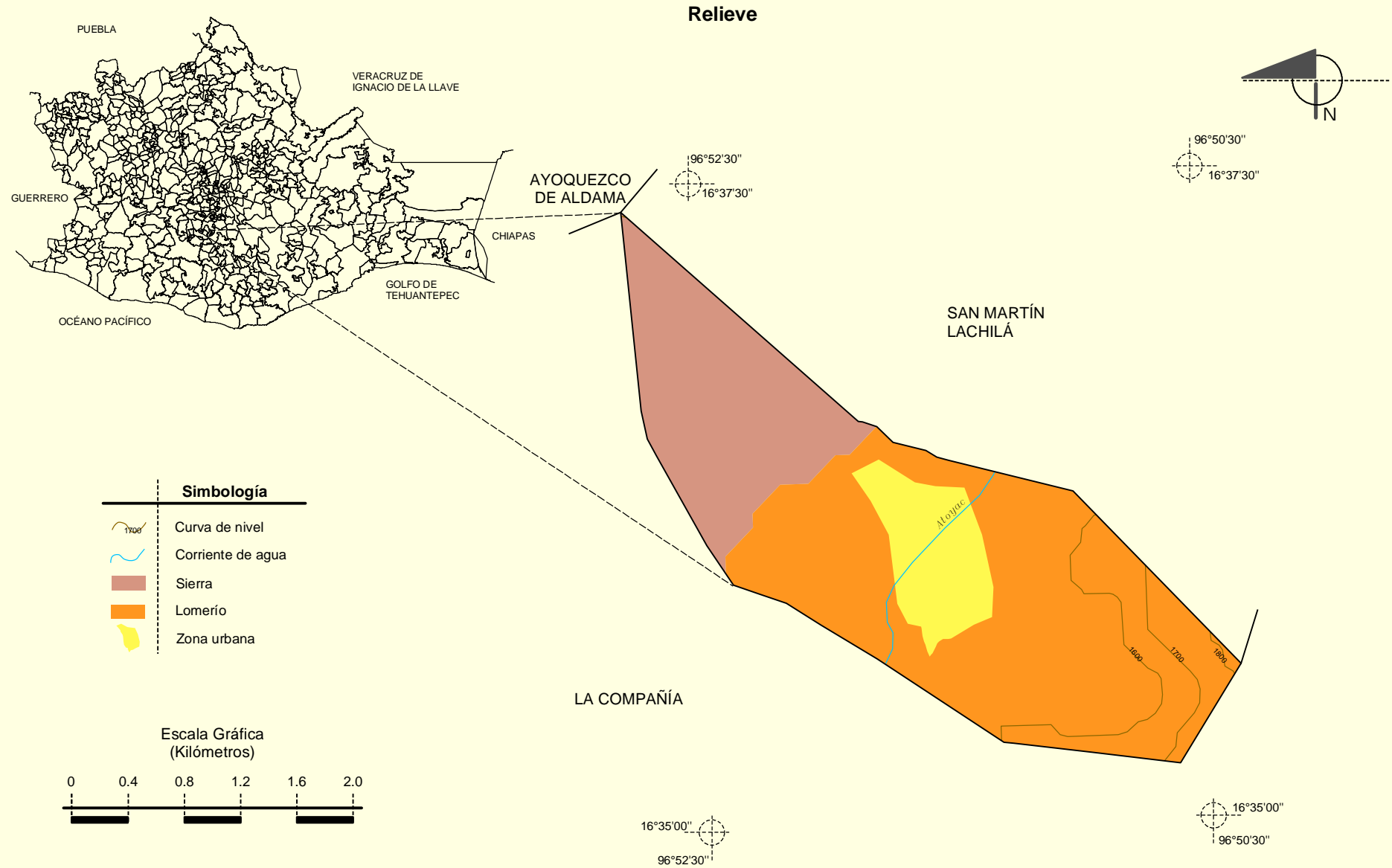
**Prontuario de información geográfica municipal de los Estados Unidos Mexicanos**  
**San Andrés Zabache, Oaxaca**

**Localidades e Infraestructura para el Transporte**



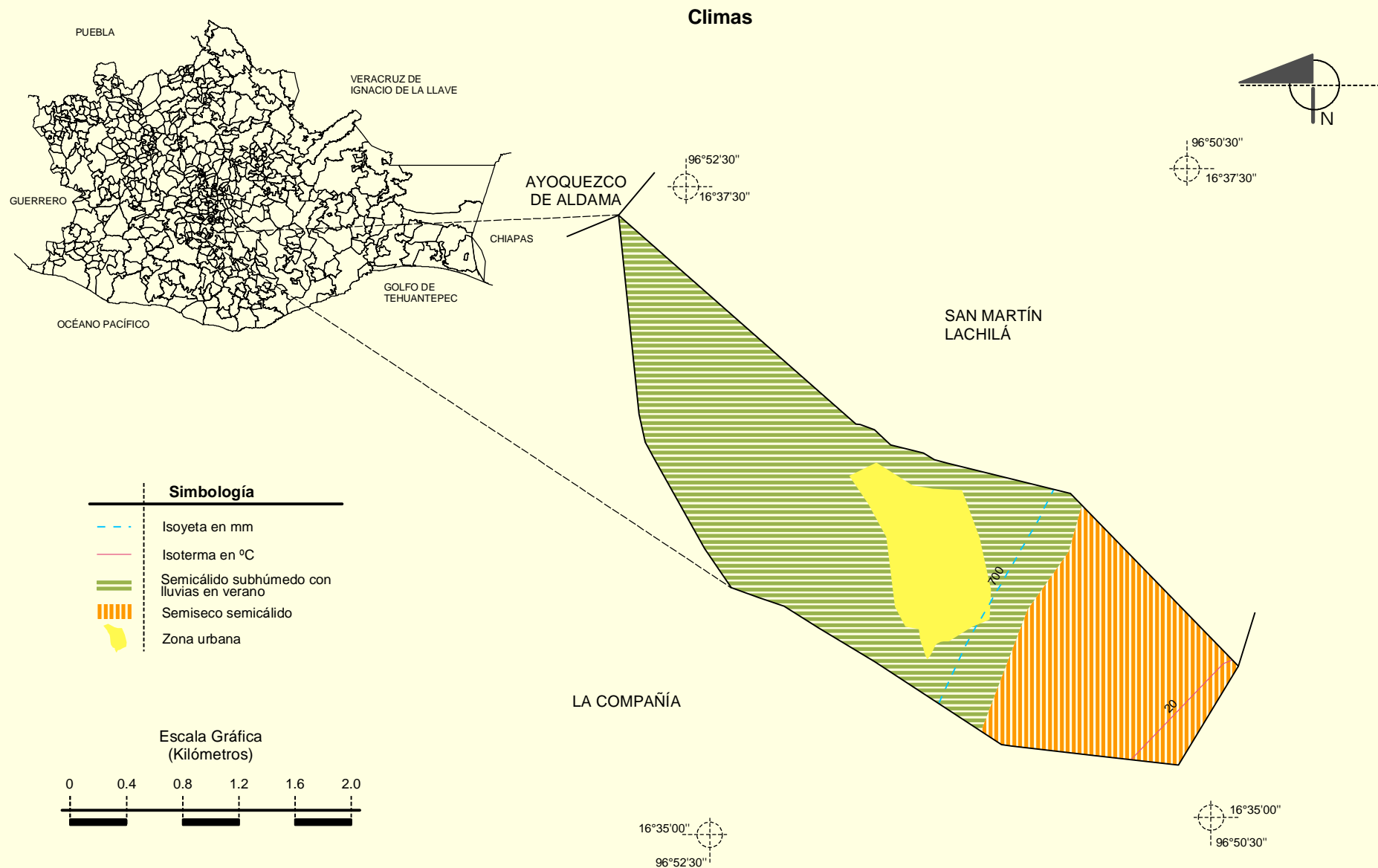
Fuente: INEGI. *Marco Geoestadístico Municipal 2005, versión 3.1.*  
 INEGI. Información Topográfica Digital Escala 1:250 000 serie III.

**Prontuario de información geográfica municipal de los Estados Unidos Mexicanos**  
**San Andrés Zabache, Oaxaca**



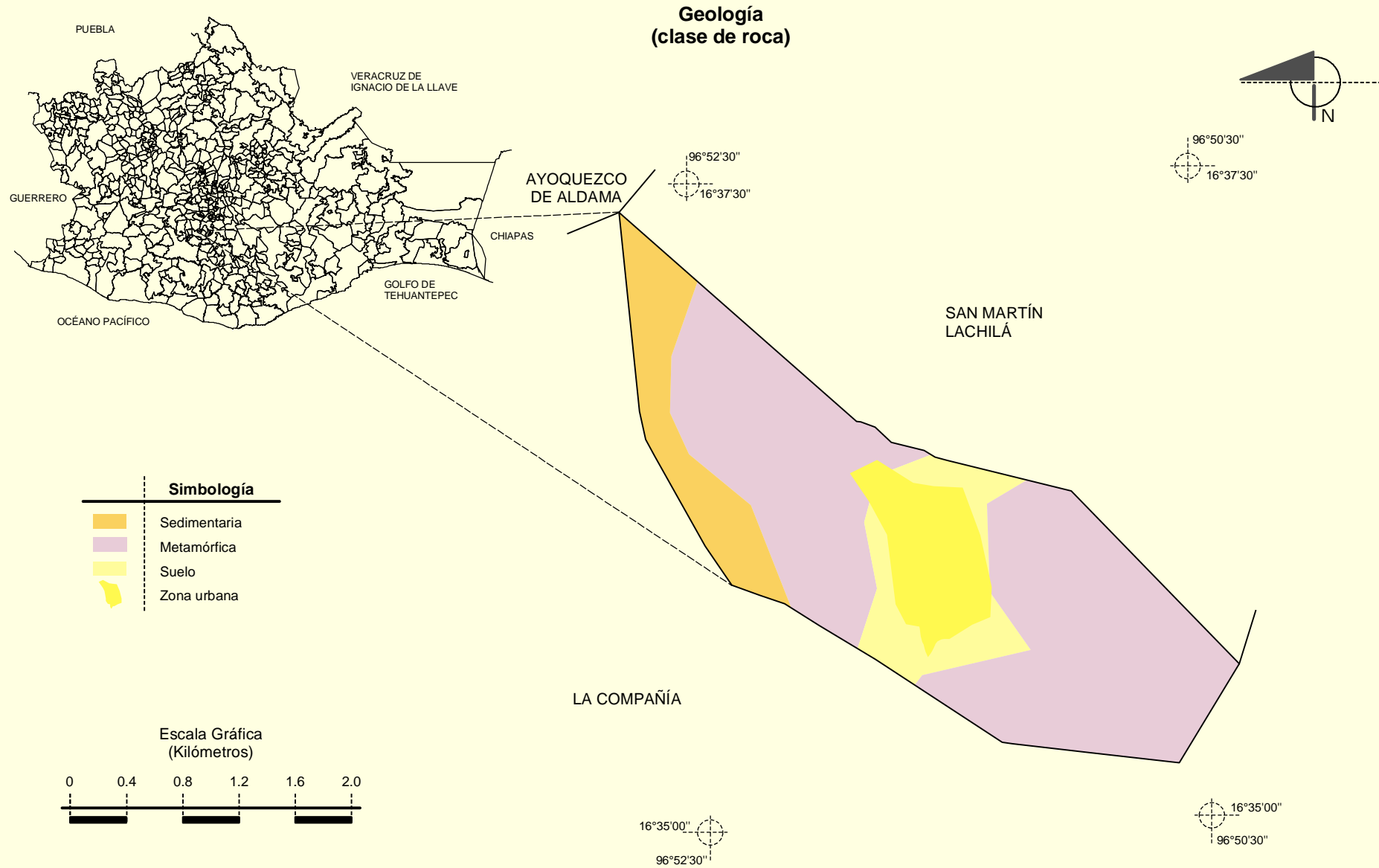
Fuente: INEGI. *Marco Geoestadístico Municipal 2005, versión 3.1.*  
 INEGI. *Información Topográfica Digital Escala 1:250 000 serie III.*  
 INEGI. *Continuo Nacional del Conjunto de Datos Geográficos de la Carta Fisiográfica 1:1 000 000, serie I.*  
 INEGI-CONAGUA. 2007. *Mapa de la Red Hidrográfica Digital de México escala 1:250 000.* México.

**Prontuario de información geográfica municipal de los Estados Unidos Mexicanos**  
**San Andrés Zabache, Oaxaca**



Fuente: INEGI. *Marco Geoestadístico Municipal 2005, versión 3.1.*  
 INEGI. Continuo Nacional del Conjunto de Datos Geográficos de las Cartas de Climas, Precipitación Total Anual y Temperatura Media Anual 1:1 000 000, serie I.

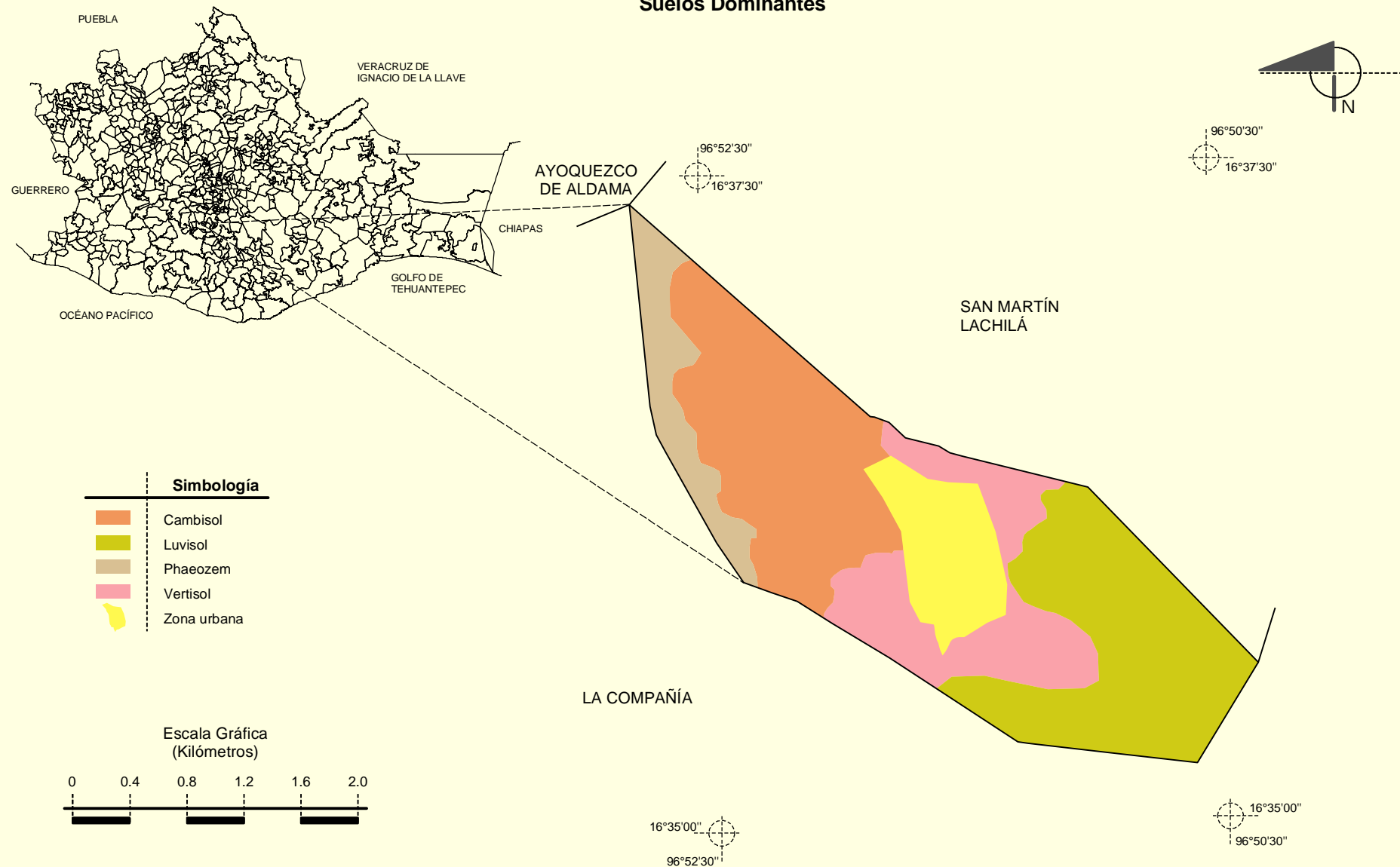
**Prontuario de información geográfica municipal de los Estados Unidos Mexicanos**  
**San Andrés Zabache, Oaxaca**



Fuente: INEGI. *Marco Geoestadístico Municipal 2005, versión 3.1.*  
 INEGI. Continuo Nacional del Conjunto de Datos Geográficos de la Carta Geológica 1:250 000, serie I.

**Prontuario de información geográfica municipal de los Estados Unidos Mexicanos**  
**San Andrés Zabache, Oaxaca**

**Suelos Dominantes**



Fuente: INEGI. *Marco Geoestadístico Municipal 2005, versión 3.1.*  
 INEGI. Conjunto de Datos Vectorial Edafológico, Escala 1:250 000 Serie II (Continuo Nacional).

# Prontuario de información geográfica municipal de los Estados Unidos Mexicanos

## San Andrés Zabache, Oaxaca

### Uso del Suelo y Vegetación

