

**Prontuario de información geográfica municipal de los Estados Unidos Mexicanos**

**San Juan Colorado, Oaxaca**  
Clave geoestadística 20188

**Prontuario de información geográfica municipal de los Estados Unidos Mexicanos**  
**San Juan Colorado, Oaxaca**

**Ubicación geográfica**

Coordenadas	Entre los paralelos 16°26' y 16°35' de latitud norte; los meridianos 97°51' y 98°00' de longitud oeste; altitud entre 200 y 1 500 m.
Colindancias	Colinda al norte con el municipio de La Reforma; al este con los municipios de Santiago Ixtayutla, San Agustín Chayuco y San Lorenzo, al sur con los municipios de San Lorenzo y Pinotepa de Don Luis, al oeste con los municipios de San Pedro Jicayán y San Pedro Atoyac.
Otros datos	Ocupa el 0.13% de la superficie del estado. Cuenta con 10 localidades y una población total de 8 669 habitantes <a href="http://mapserver.inegi.org.mx/mgn2k/">http://mapserver.inegi.org.mx/mgn2k/</a> ; 5 de febrero de 2008.

**Fisiografía**

Provincia	Sierra Madre del Sur (100%)
Subprovincia	Costas del Sur (69.75%)
Sistema de topoformas	Sierra baja compleja (61.25%), Sierra alta compleja (28.08%), Valle de laderas tendidas con lomerío (8.50%) y Cañón típico (2.17%).

**Clima**

Rango de temperatura	22 – 28°C
Rango de precipitación	1 500 – 2 500 mm
Clima	Cálido subhúmedo con lluvias en verano (90.71%) y semicálido subhúmedo con lluvias en verano (9.29%)

**Geología**

Periodo	Jurásico (67.85%), Terciario (23.38%) y No determinado (8.77%)
Roca	Ígnea intrusiva: Granito (23.38%) y granito-granodiorita (8.77%) Metamórfica: Gneis (67.85%)

**Edafología**

Suelo dominante	Luvisol (46.62%), Cambisol (28.36%) y Regosol (24.71%)
-----------------	--

**Hidrografía**

Región hidrológica	Costa Chica-Río Verde (100%)
Cuenca	R. La Arena y otros (67.86%) y R. Ometepec o Grande (32.14%)
Subcuenca	R. La Arena (67.86%) y Riño Nuevo o Cortijos (32.14%)
Corrientes de agua	Perennes: Dulce y Hamacas. Intermitente: Del Puerco.
Cuerpos de agua	No disponible.

**Uso del suelo y vegetación**

Uso del suelo	Pastizal (40.81%), agricultura (7.76%) y zona urbana (0.71%)
Vegetación	Bosque (25.79%) y selva (24.93%)

**Uso potencial de la tierra**

Agrícola	Para la agricultura de tracción animal estacional (4.34%) Para la agricultura manual estacional (23.32%) No aptas para la agricultura (72.34%)
Pecuario	Para el aprovechamiento de la vegetación natural diferente del pastizal (27.66%) Para el aprovechamiento de la vegetación natural únicamente por el ganado caprino (46.92%) No aptas para uso pecuario (25.42%)

## **Prontuario de información geográfica municipal de los Estados Unidos Mexicanos**

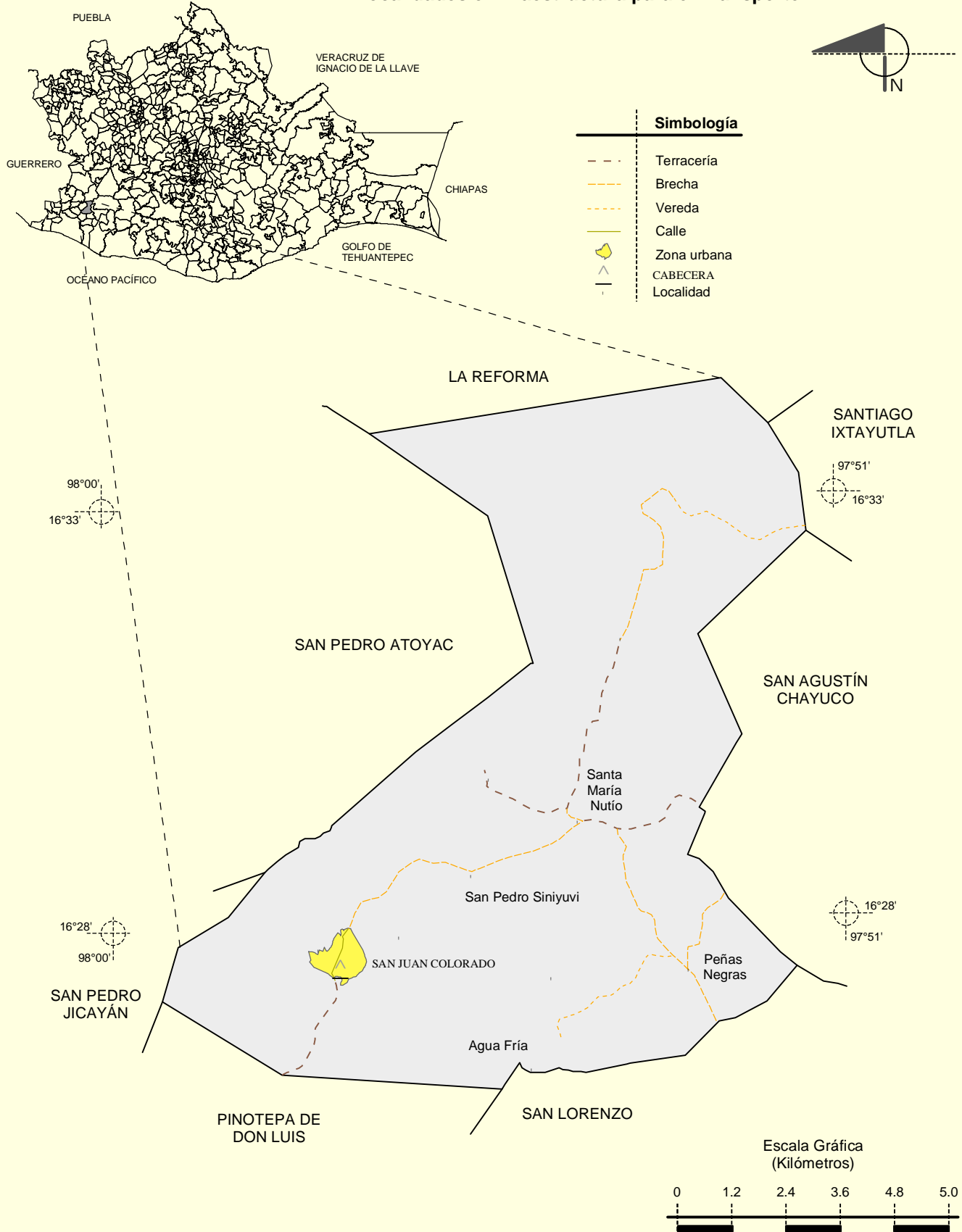
### **San Juan Colorado, Oaxaca**

---

#### **Zona urbana**

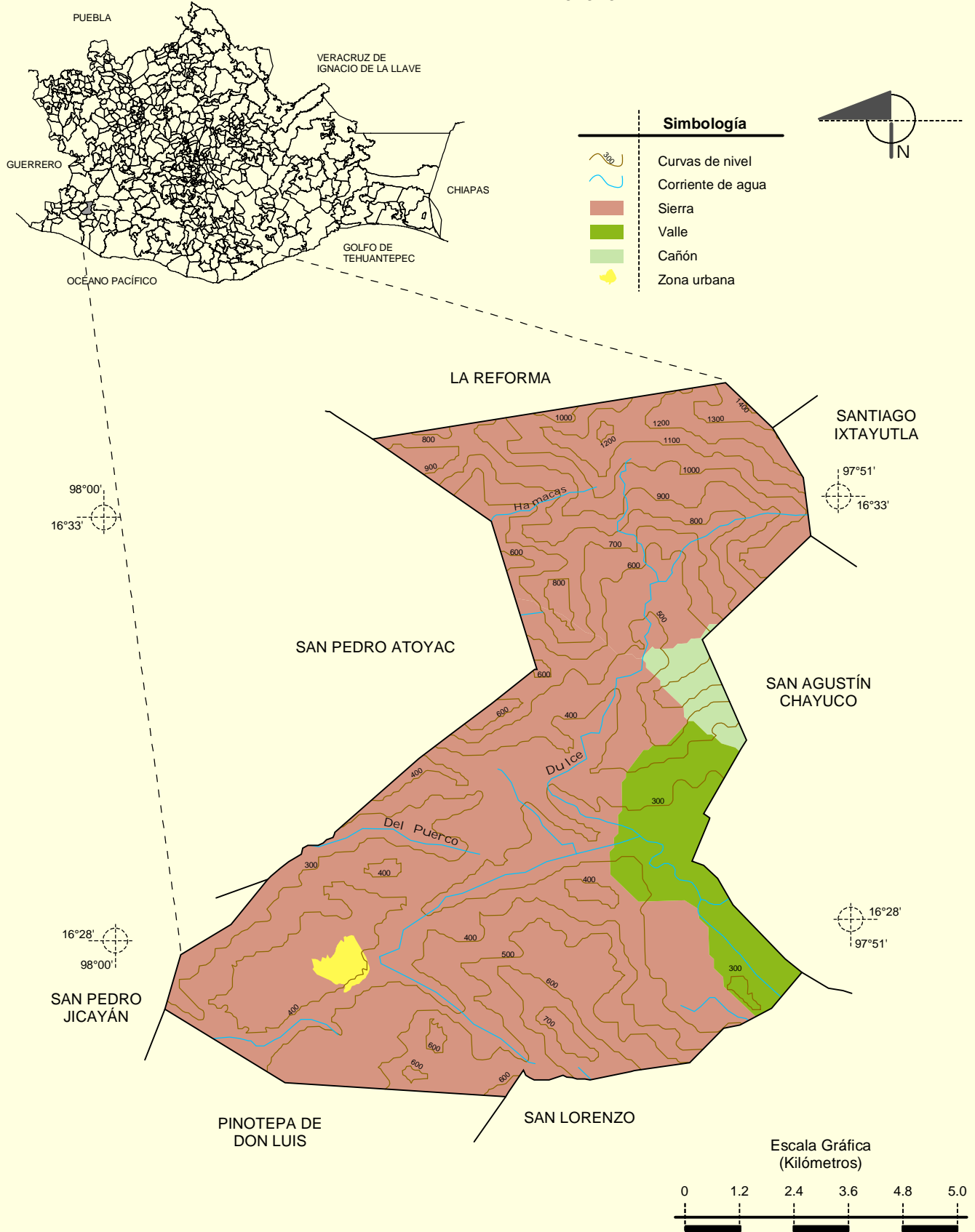
La zona urbana está creciendo sobre roca metamórfica del Jurásico, en sierra baja compleja; sobre área donde originalmente había suelo denominado Regosol; tiene clima cálido subhúmedo con lluvias en verano, y está creciendo sobre terrenos previamente ocupados por pastizal y agricultura.

**Localidades e Infraestructura para el Transporte**



**Prontuario de información geográfica municipal de los Estados Unidos Mexicanos**  
**San Juan Colorado, Oaxaca**

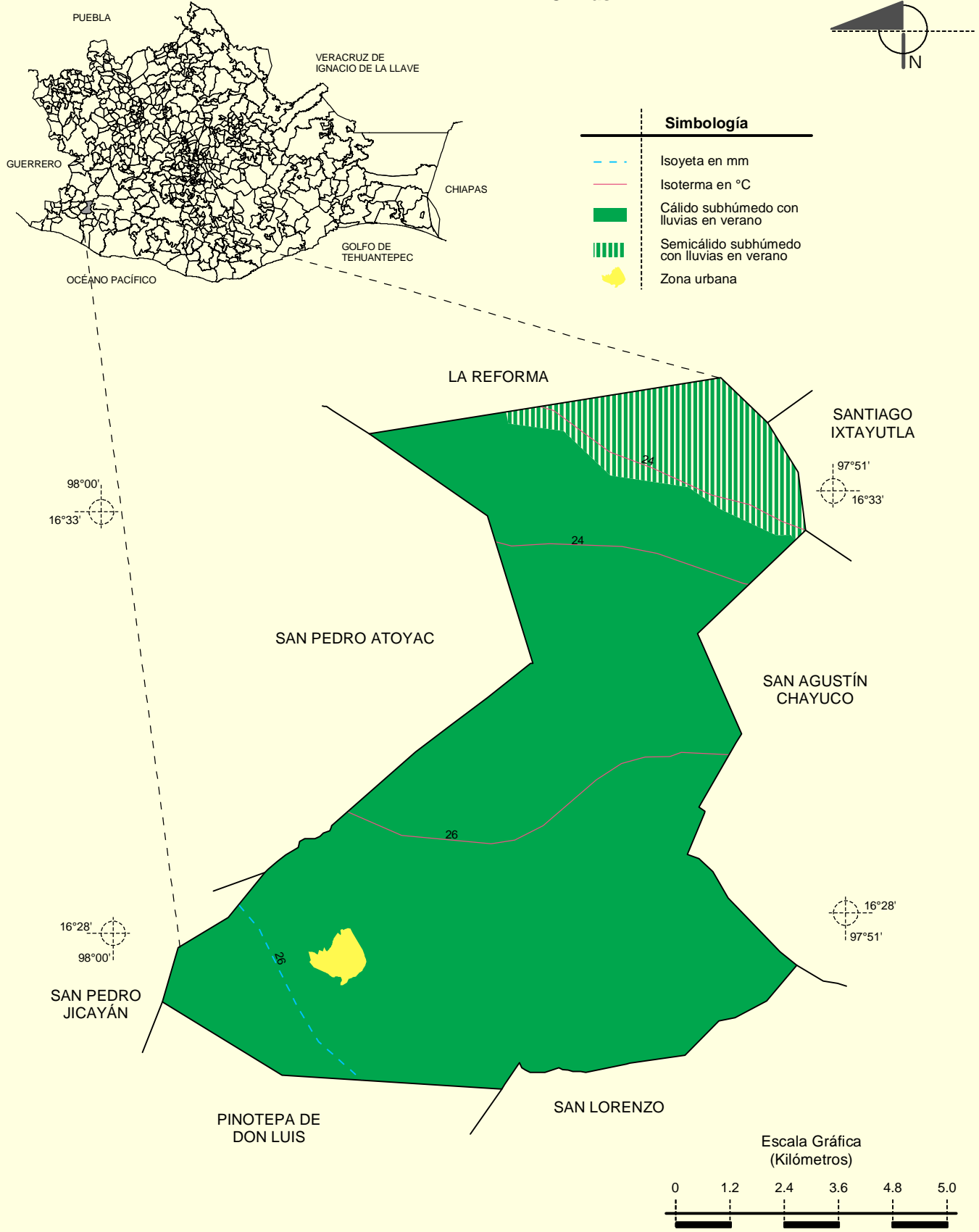
**Relieve**



Fuente: INEGI. *Marco Geoestadístico Municipal 2005, versión 3.1.*  
 INEGI. *Información Topográfica Digital Escala 1:250 000 serie III.*  
 INEGI. *Continuo Nacional del Conjunto de Datos Geográficos de la Carta Fisiográfica 1:1 000 000, serie I.*  
 INEGI-CONAGUA. 2007. *Mapa de la Red Hidrográfica Digital de México escala 1:250 000.* México.

**Prontuario de información geográfica municipal de los Estados Unidos Mexicanos**  
**San Juan Colorado, Oaxaca**

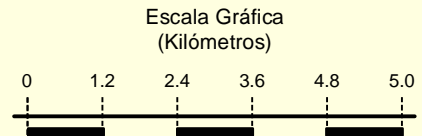
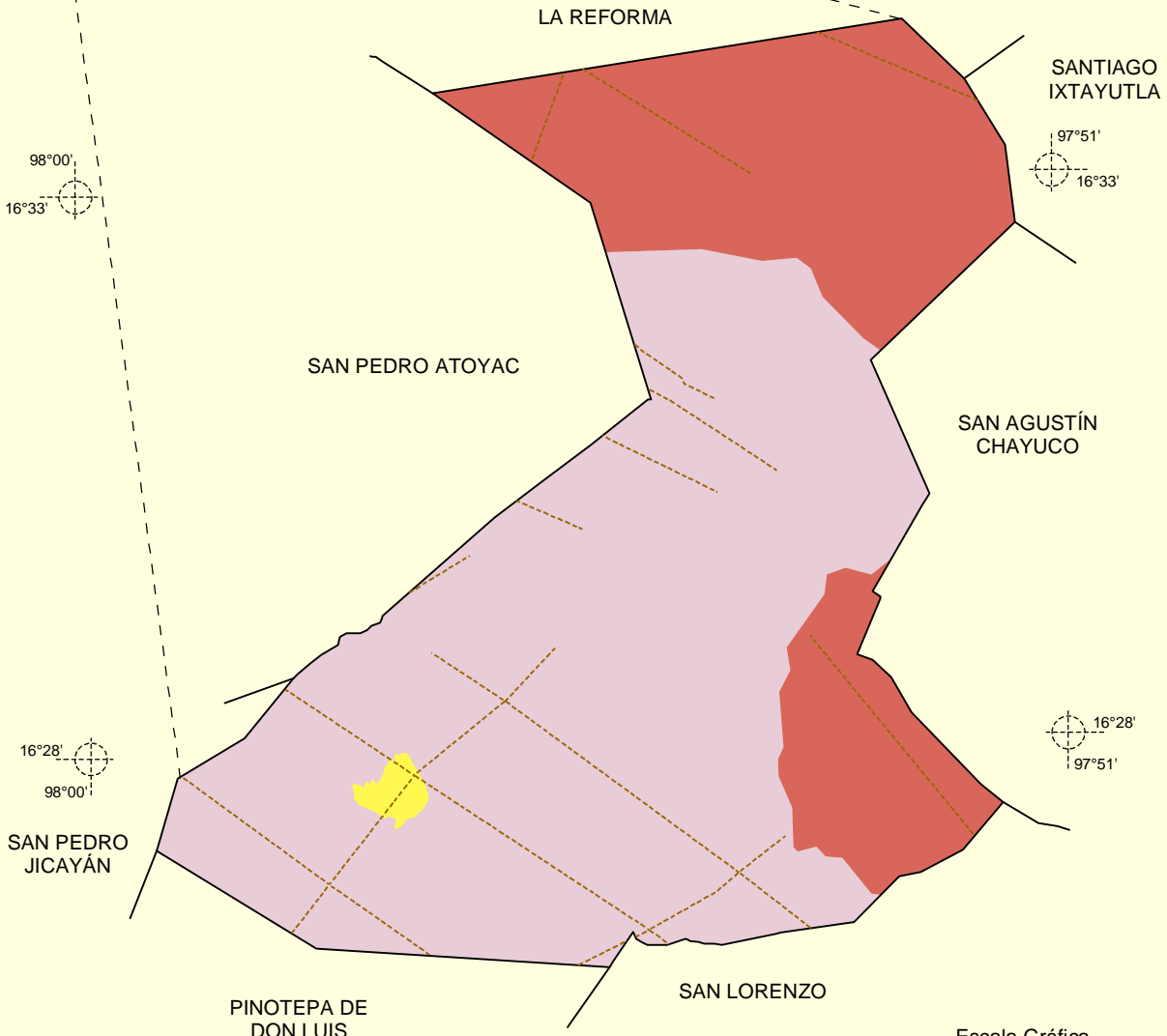
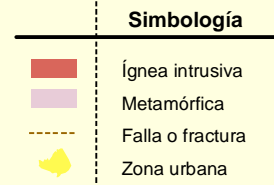
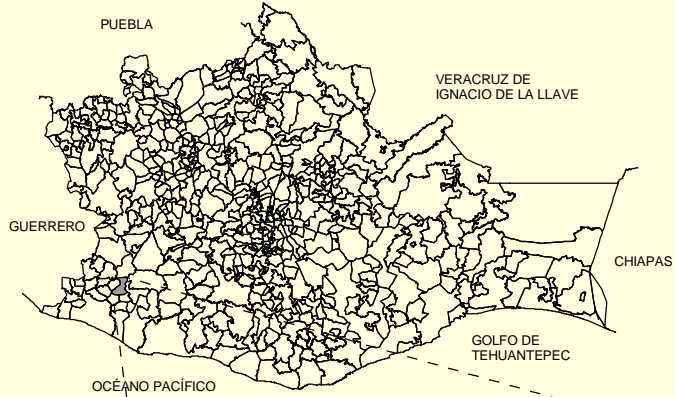
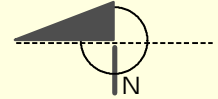
**Climas**



Fuente: INEGI. Marco Geoestadístico Municipal 2005, versión 3.1.  
 INEGI. Continuo Nacional del Conjunto de Datos Geográficos de las Cartas de Climas, Precipitación Total Anual y Temperatura Media Anual 1:1 000 000, serie I.

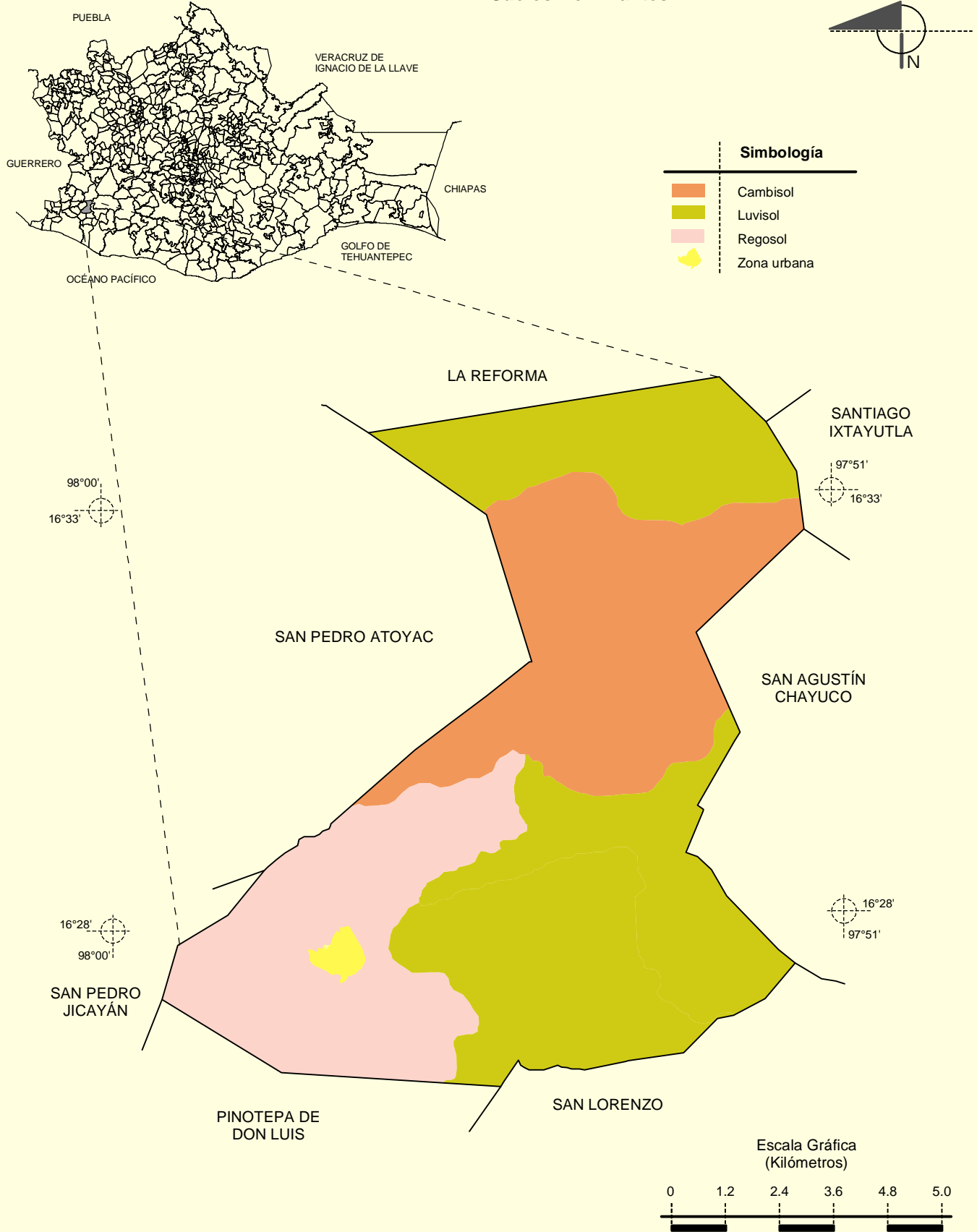
**Prontuario de información geográfica municipal de los Estados Unidos Mexicanos**  
**San Juan Colorado, Oaxaca**

**Geología**  
**(clase de roca)**



Fuente: INEGI. *Marco Geoestadístico Municipal 2005, versión 3.1.*  
 INEGI. Continuo Nacional del Conjunto de Datos Geográficos de la Carta Geológica 1:250 000, serie I.

**Suelos Dominantes**





**Uso del Suelo y Vegetación**

