

Prontuario de información geográfica municipal de los Estados Unidos Mexicanos

San Agustín de las Juntas, Oaxaca
Clave geoestadística 20083

Prontuario de información geográfica municipal de los Estados Unidos Mexicanos
San Agustín de las Juntas, Oaxaca

Ubicación geográfica

Coordenadas	Entre los paralelos 16°57' y 17°02' de latitud norte; los meridianos 96°39' y 96°44' de longitud oeste; altitud entre 1 500 y 2 200 m.
Colindancias	Colinda al norte con los municipios de Santa Cruz Xoxocotlán, San Antonio de la Cal y Tlaxiactac de Cabrera; al este con los municipios de Tlaxiactac de Cabrera, Rojas de Cuahutémoc, San Sebastián Abasolo, San Sebastián Teitipac y San Bartolo Coyotepec; al sur con los municipios de Santa María Coyotepec y Santa María Coyotepec; al oeste con los municipios de Santa María Coyotepec, Ánimas Trujano y Santa Cruz Xoxocotlán.
Otros datos	Ocupa el 0.03% de la superficie del estado. Cuenta con 8 localidades y una población total de 5 215 habitantes http://mapserver.inegi.org.mx/mgn2k/ ; 5 de febrero de 2008.

Fisiografía

Provincia	Sierra Madre del Sur (100%)
Subprovincia	Sierras y Valles de Oaxaca (100%)
Sistema de topofomas	Sierra baja compleja (84.99%) y Valle de laderas tendidas con lomerío (15.01%)

Clima

Rango de temperatura	18 – 22°C
Rango de precipitación	600 –700 mm
Clima	Semiseco semicálido (100%)

Geología

Periodo	Cretácico (74.23%), Cuaternario (12.90%) y No aplicable (10.31%)
Roca	Sedimentaria: Caliza (54.01%) y lutita-arenisca (20.21%) Metamórfica: Gneis (10.31%) Suelo: Aluvial (12.91%)

Edafología

Suelo dominante	Regosol (53.27%), Luvisol (31.90%), Vertisol (11.19%) y Leptosol (1.11%)
-----------------	--------------------------------------------------------------------------

Hidrografía

Región hidrológica	Costa Chica Río Verde (100%)
Cuenca	R. Atoyac (100%)
Subcuenca	R. Atoyac-Oaxaca de Juárez (100%)
Corrientes de agua	Intermitentes: Gueuve y Atoyac.
Cuerpos de agua	No disponible.

Uso del suelo y vegetación

Uso del suelo	Agricultura (2.75%) y zona urbana (9.98%)
Vegetación	Bosque (56.29%) y pastizal inducido (30.98%)

Uso potencial de la tierra

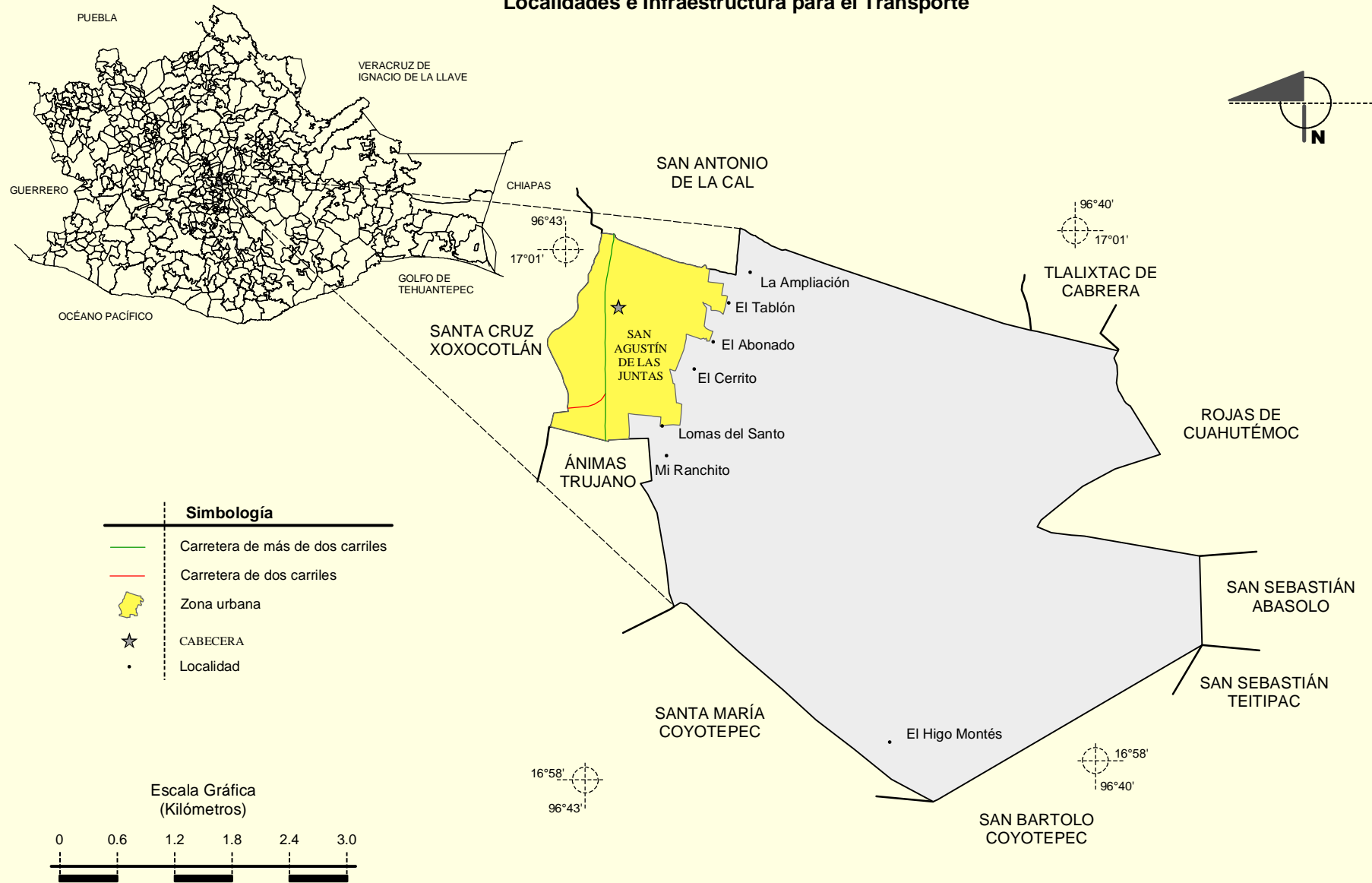
Agrícola	Para la agricultura mecanizada continua (10.18%) No aptas para la agricultura (89.82%)
Pecuario	Para el establecimiento de praderas cultivadas con maquinaria agrícola (10.18%) Para el aprovechamiento de la vegetación natural únicamente por el ganado caprino (4.20%) No aptas para uso pecuario (85.62%)

Zona urbana

La zona urbana está creciendo sobre suelo del Cuaternario y rocas sedimentarias del Cretácico, en valle de laderas tendidas con lomerío; sobre área donde originalmente había suelos denominados Vertisol y Luvisol; tiene clima semiseco semicálido, y está creciendo sobre terrenos previamente ocupados por agricultura y pastizal.

Prontuario de información geográfica municipal de los Estados Unidos Mexicanos
San Agustín de las Juntas, Oaxaca

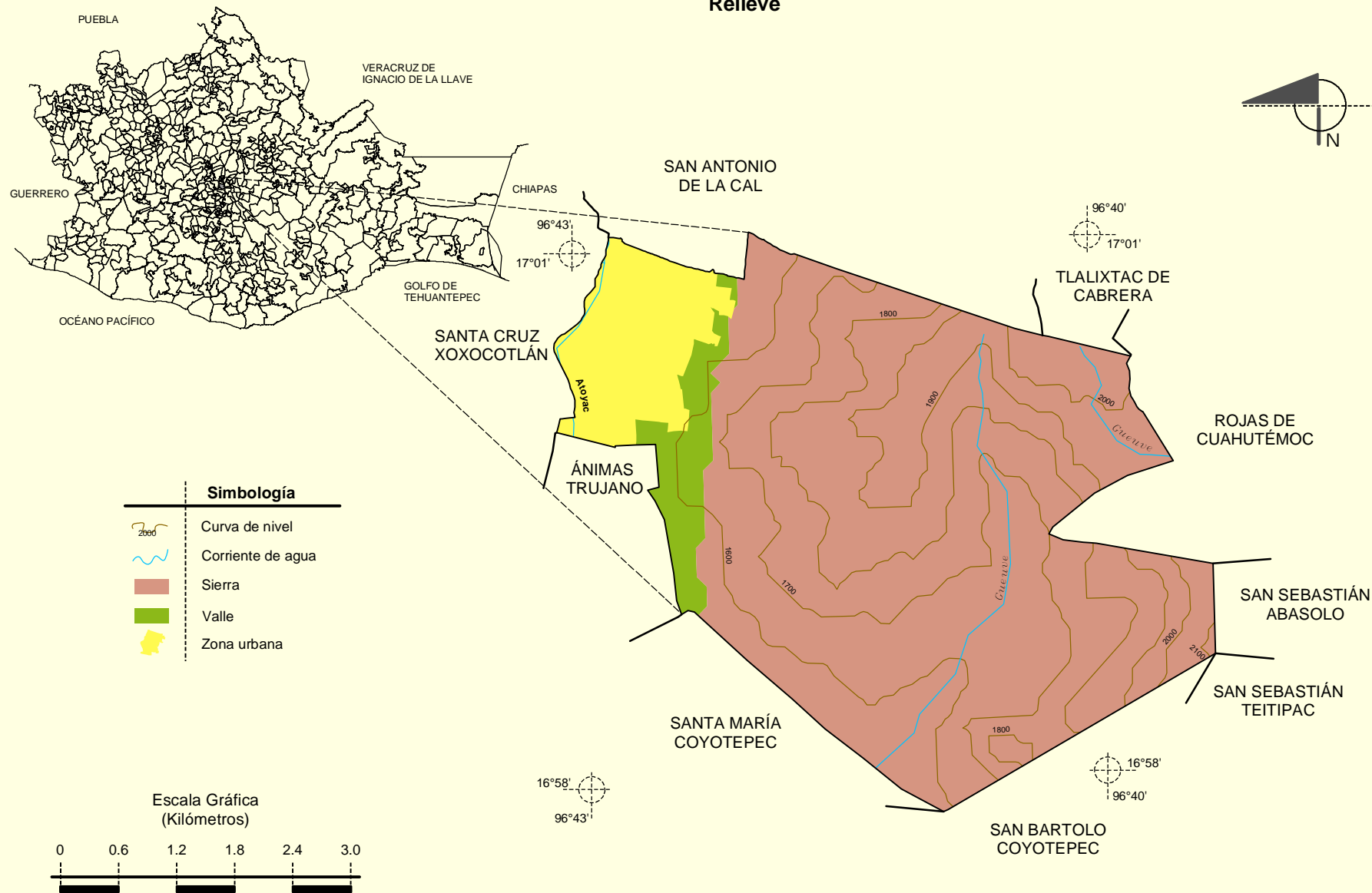
Localidades e Infraestructura para el Transporte



Fuente: INEGI. *Marco Geoestadístico Municipal 2005, versión 3.1.*
 INEGI. Información Topográfica Digital Escala 1:250 000 serie III.

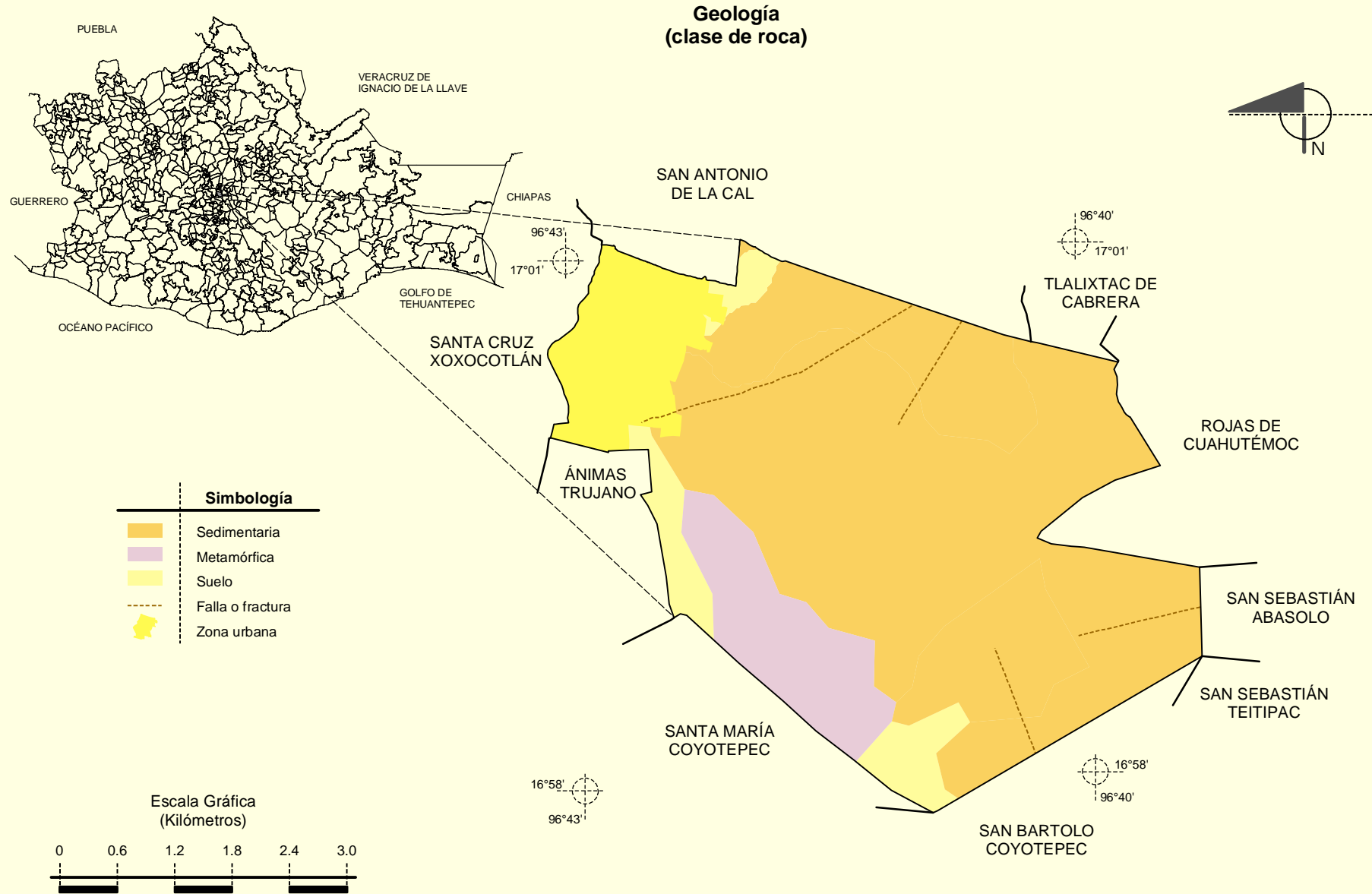
Prontuario de información geográfica municipal de los Estados Unidos Mexicanos
San Agustín de las Juntas, Oaxaca

Relieve



Fuente: INEGI. *Marco Geoestadístico Municipal 2005, versión 3.1.*
 INEGI. *Información Topográfica Digital Escala 1:250 000 serie III.*
 INEGI. *Continuo Nacional del Conjunto de Datos Geográficos de la Carta Fisiográfica 1:1 000 000, serie I.*
 INEGI-CONAGUA. 2007. *Mapa de la Red Hidrográfica Digital de México escala 1:250 000.* México.

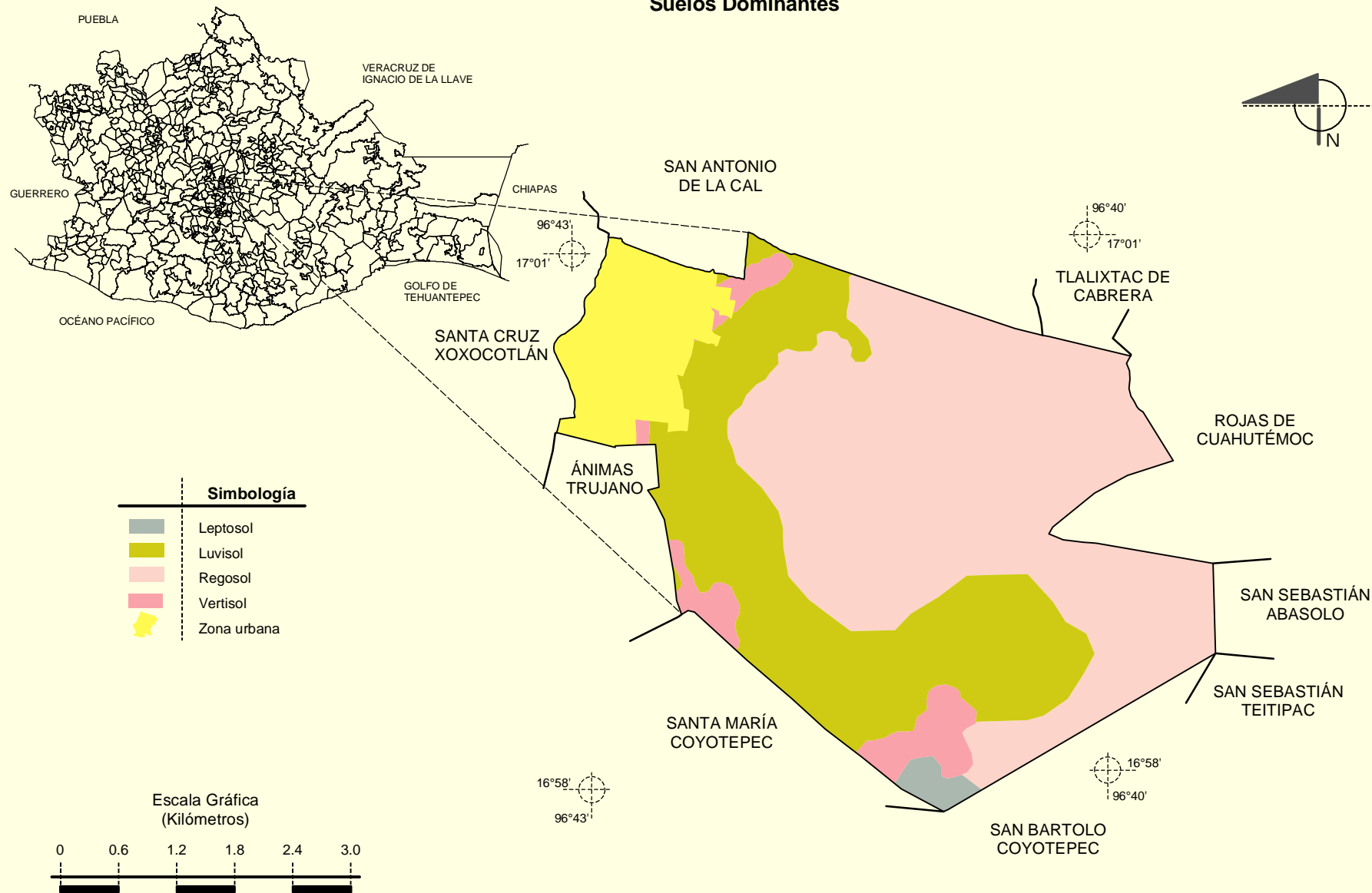
Prontuario de información geográfica municipal de los Estados Unidos Mexicanos
San Agustín de las Juntas, Oaxaca



Fuente: INEGI. *Marco Geoestadístico Municipal 2005, versión 3.1.*
 INEGI. Continuo Nacional del Conjunto de Datos Geográficos de la Carta Geológica 1:250 000, serie I.

Prontuario de información geográfica municipal de los Estados Unidos Mexicanos
San Agustín de las Juntas, Oaxaca

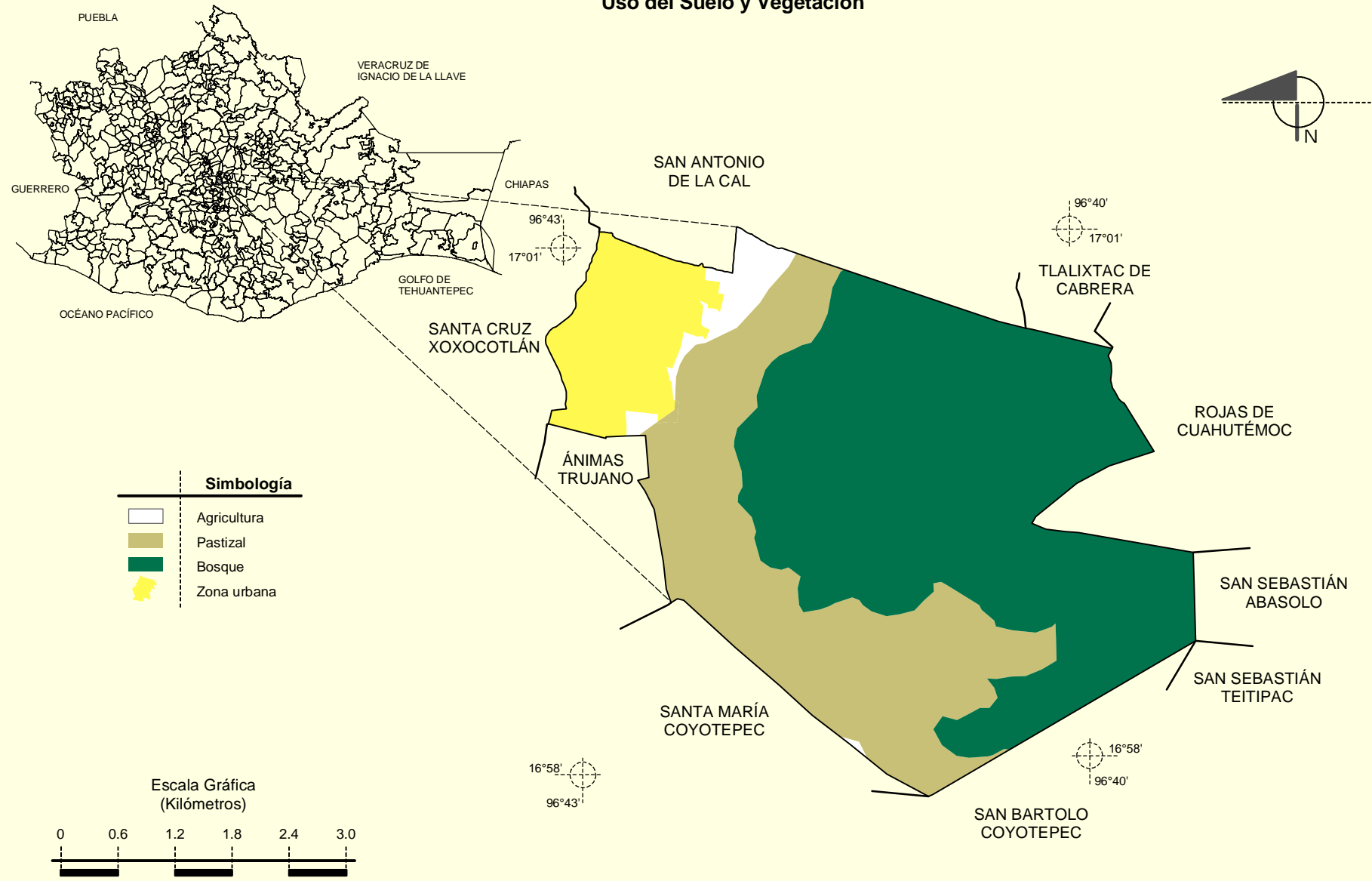
Suelos Dominantes



Fuente: INEGI. *Marco Geoestadístico Municipal 2005, versión 3.1.*
 INEGI. Conjunto de Datos Vectorial Edafológico, Escala 1:250 000 Serie II (Continuo Nacional).

Prontuario de información geográfica municipal de los Estados Unidos Mexicanos
San Agustín de las Juntas, Oaxaca

Uso del Suelo y Vegetación



Fuente: INEGI. *Marco Geoestadístico Municipal 2005, versión 3.1.*
 INEGI. Conjunto de Datos Vectoriales de Uso del Suelo y Vegetación Serie III Escala 1:250 000.