

Prontuario de información geográfica municipal de los Estados Unidos Mexicanos

San Francisco Nuxaño, Oaxaca

Clave geoestadística 20147

Prontuario de información geográfica municipal de los Estados Unidos Mexicanos
San Francisco Nuxaño, Oaxaca

Ubicación geográfica

Coordenadas	Entre los paralelos 17°19' y 17°24' de latitud norte; los meridianos 97°18' y 97°22' de longitud oeste; altitud entre 2 100 y 2 600 m.
Colindancias	Colinda al norte con los municipios de Magdalena Yodocono de Porfirio Díaz, Santo Domingo Tlatayápan y San Francisco Chindúa; al este con los municipios de San Francisco Chindúa, San Miguel Tecomatlán y Santiago Tilantongo; al sur con los municipios de Santiago Tilantongo y San Pedro Tidaá; al oeste con los municipios de San Pedro Tidaá y Magdalena Yodocono de Porfirio Díaz.
Otros datos	Ocupa el 0.02% de la superficie del estado. Cuenta con 3 localidades y una población total de 341 habitantes http://mapserver.inegi.org.mx/mgn2k/ ; 5 de febrero de 2008.

Fisiografía

Provincia	Sierra Madre del Sur (100%)
Subprovincia	Mixteca Alta (71.12%) y Sierras Centrales de Oaxaca (28.88%)
Sistema de topofomas	Sierra baja compleja con cañadas (71.12%) y Sierra de cumbres tendidas (28.88%)

Clima

Rango de temperatura	16 – 18°C
Rango de precipitación	800 – 1 000 mm
Clima	Templado subhúmedo con lluvias en verano, de humedad media (82.68%) y templado subhúmedo con lluvias en verano, más húmedo (17.32%)

Geología

Periodo	Paleógeno (61.23%), Cretácico (35.52%) y Cuaternario (3.25%)
Roca	Sedimentaria: Arenisca-conglomerado (61.23%) y caliza (35.52%) Suelo: Aluvial (3.25%)

Edafología

Suelo dominante	Luvisol (89.59%) y Vertisol (10.41%)
-----------------	--------------------------------------

Hidrografía

Región hidrológica	Costa Chica-Río Verde (100%)
Cuenca	R. Atoyac (100%)
Subcuenca	R. Sordo (100%)
Corrientes de agua	Intermitentes: Enchoné y Del Toro.
Cuerpos de agua	No disponible.

Uso del suelo y vegetación

Uso del suelo	Agricultura (50.60%) y zona urbana (10.89%)
Vegetación	Bosque (29.43%) y chaparral (9.08%)

Uso potencial de la tierra

Agrícola	Para la agricultura mecanizada continua (2.67%) Para la agricultura de tracción animal estaciona (43.52%) No aptas para la agricultura (53.81%)
Pecuario	Para el establecimiento de praderas cultivadas con maquinaria agrícola (2.67%) Para el aprovechamiento de la vegetación natural diferente del pastizal (43.52%) No aptas para uso pecuario (53.81%)

Prontuario de información geográfica municipal de los Estados Unidos Mexicanos

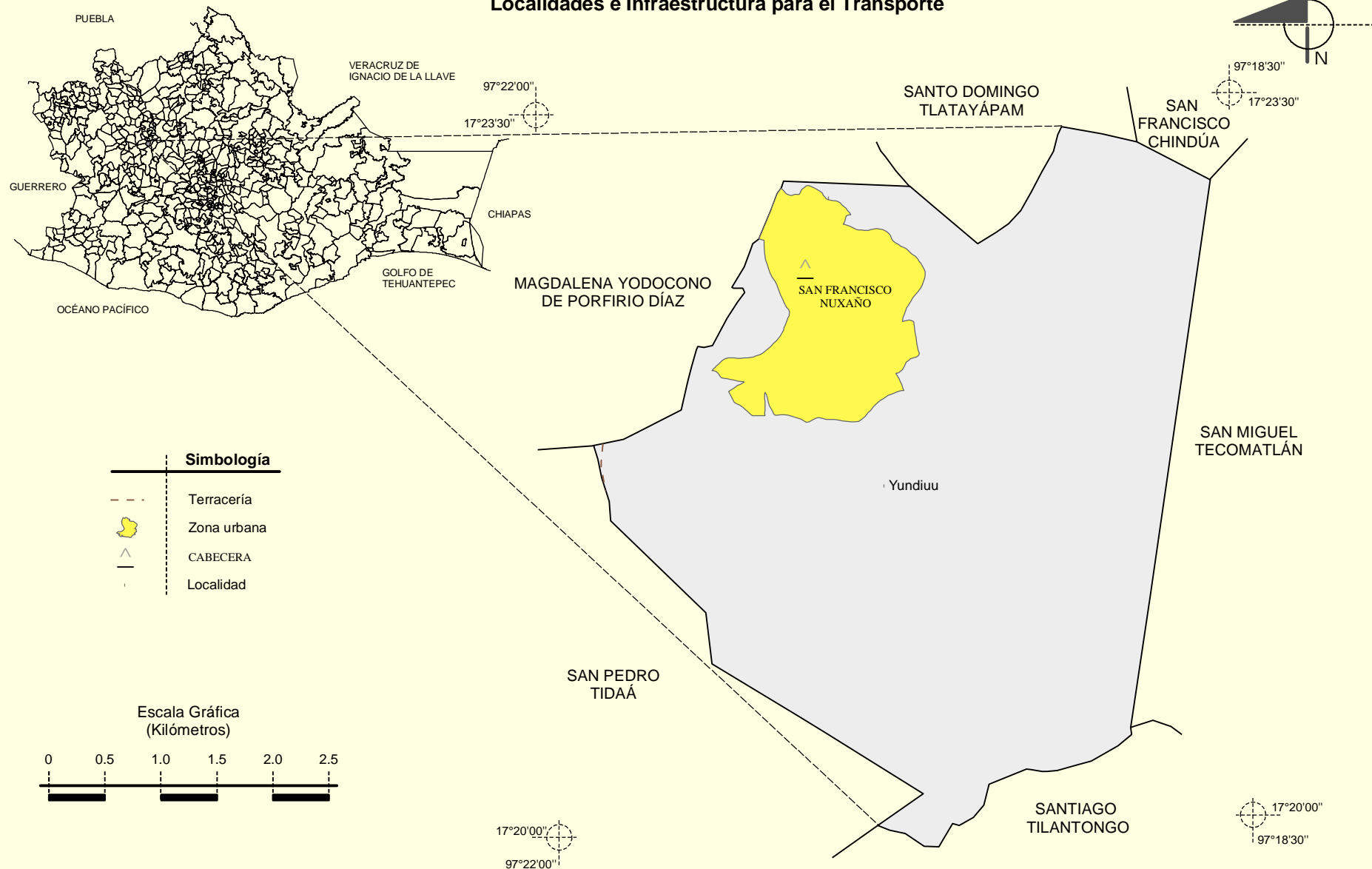
San Francisco Nuxaño, Oaxaca

Zona urbana

La zona urbana está creciendo sobre suelo del Cuaternario y roca sedimentaria del Paleógeno, en sierra baja compleja con cañadas; sobre área donde originalmente había suelos denominado Luvisol y Vertisol; tiene climas templado subhúmedo con lluvias en verano, de humedad media y templado subhúmedo con lluvias en verano, más húmedos, y está creciendo sobre terreno previamente ocupado por agricultura.

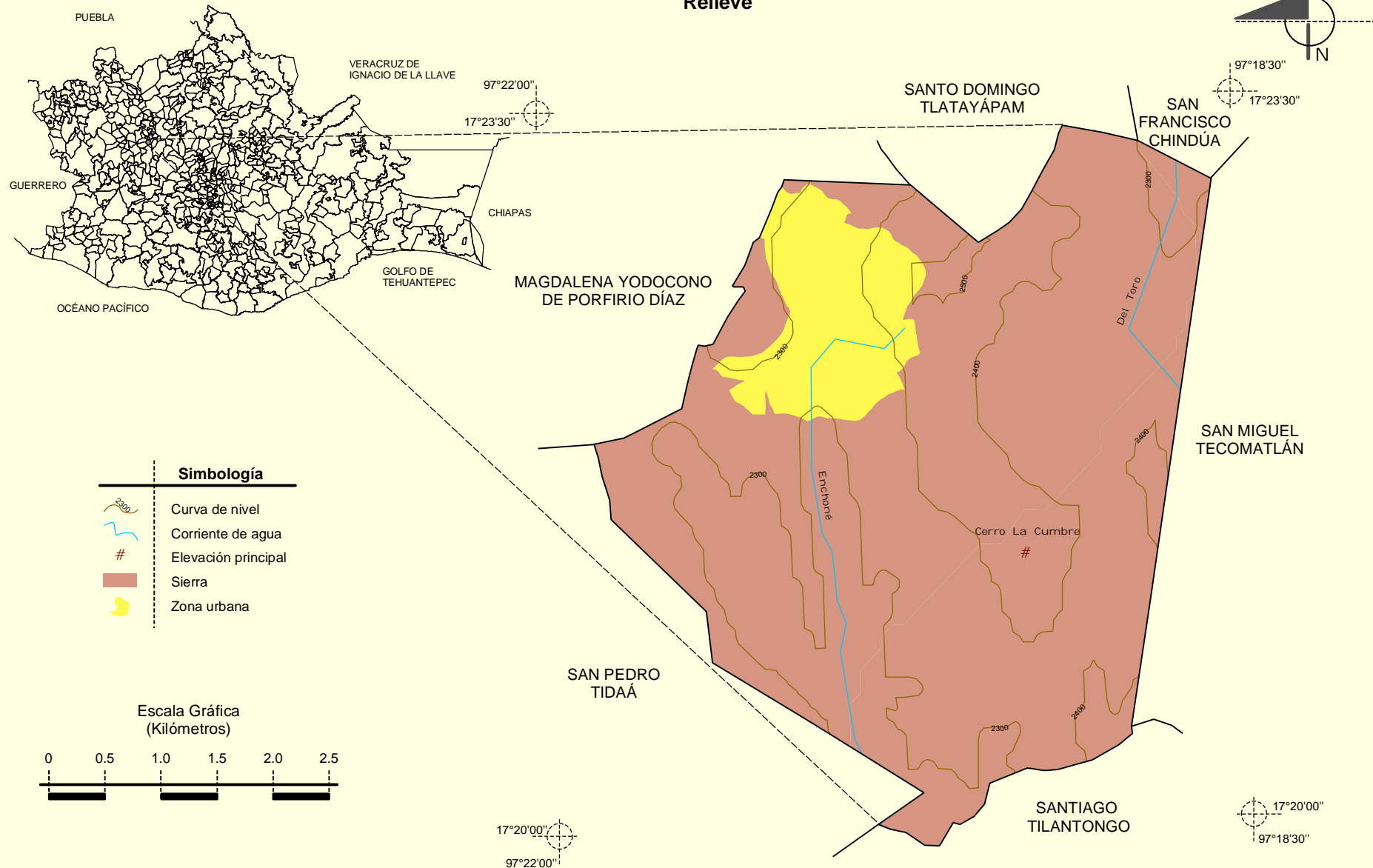
Prontuario de información geográfica municipal de los Estados Unidos Mexicanos
San Francisco Nuxaño, Oaxaca

Localidades e Infraestructura para el Transporte



Prontuario de información geográfica municipal de los Estados Unidos Mexicanos
San Francisco Nuxaño, Oaxaca

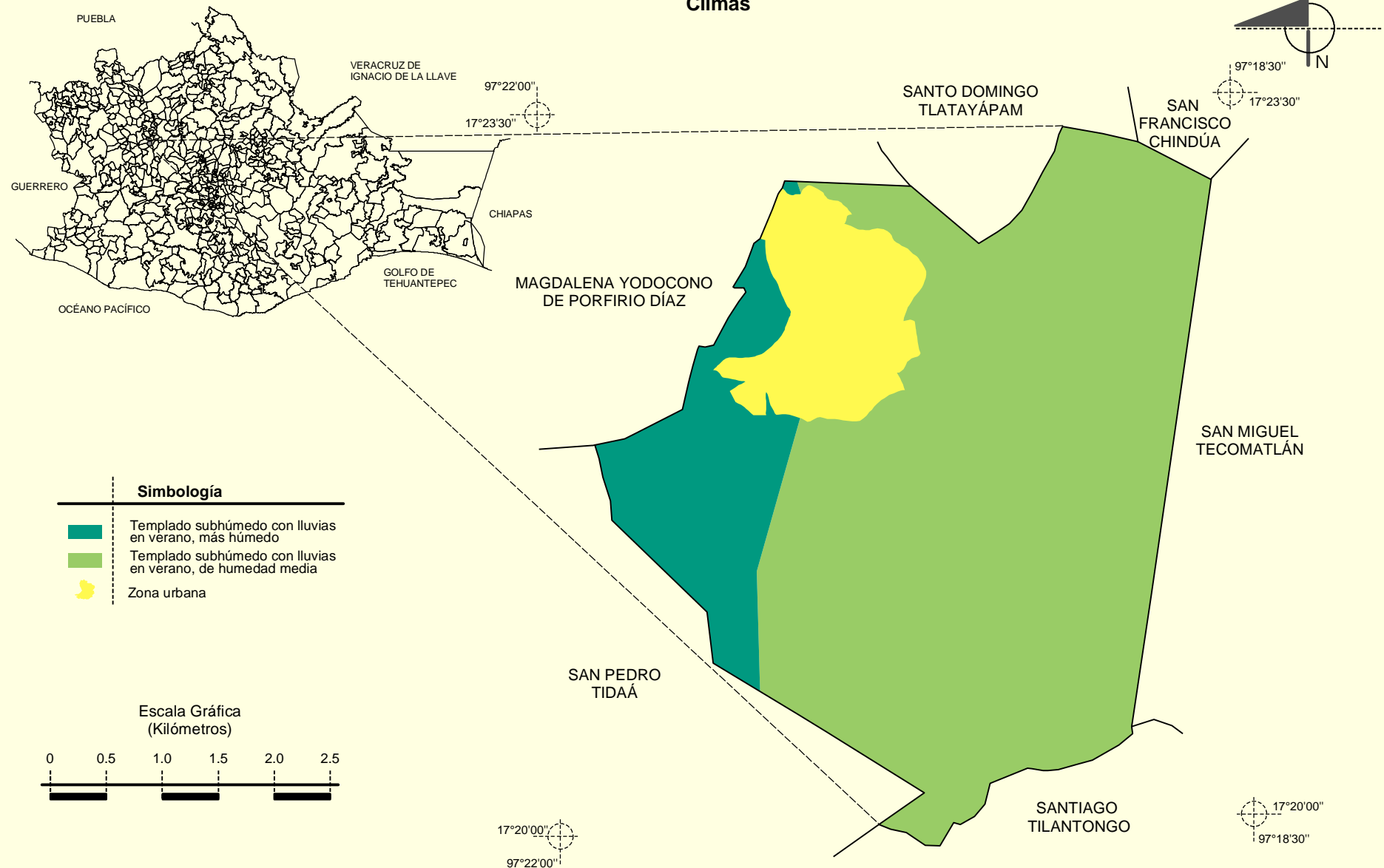
Relieve



Fuente: INEGI. *Marco Geoestadístico Municipal 2005, versión 3.1.*
 INEGI. *Información Topográfica Digital Escala 1:250 000 serie III.*
 INEGI. *Continuo Nacional del Conjunto de Datos Geográficos de la Carta Fisiográfica 1:1 000 000, serie I.*
 INEGI-CONAGUA. 2007. *Mapa de la Red Hidrográfica Digital de México escala 1:250 000.* México.

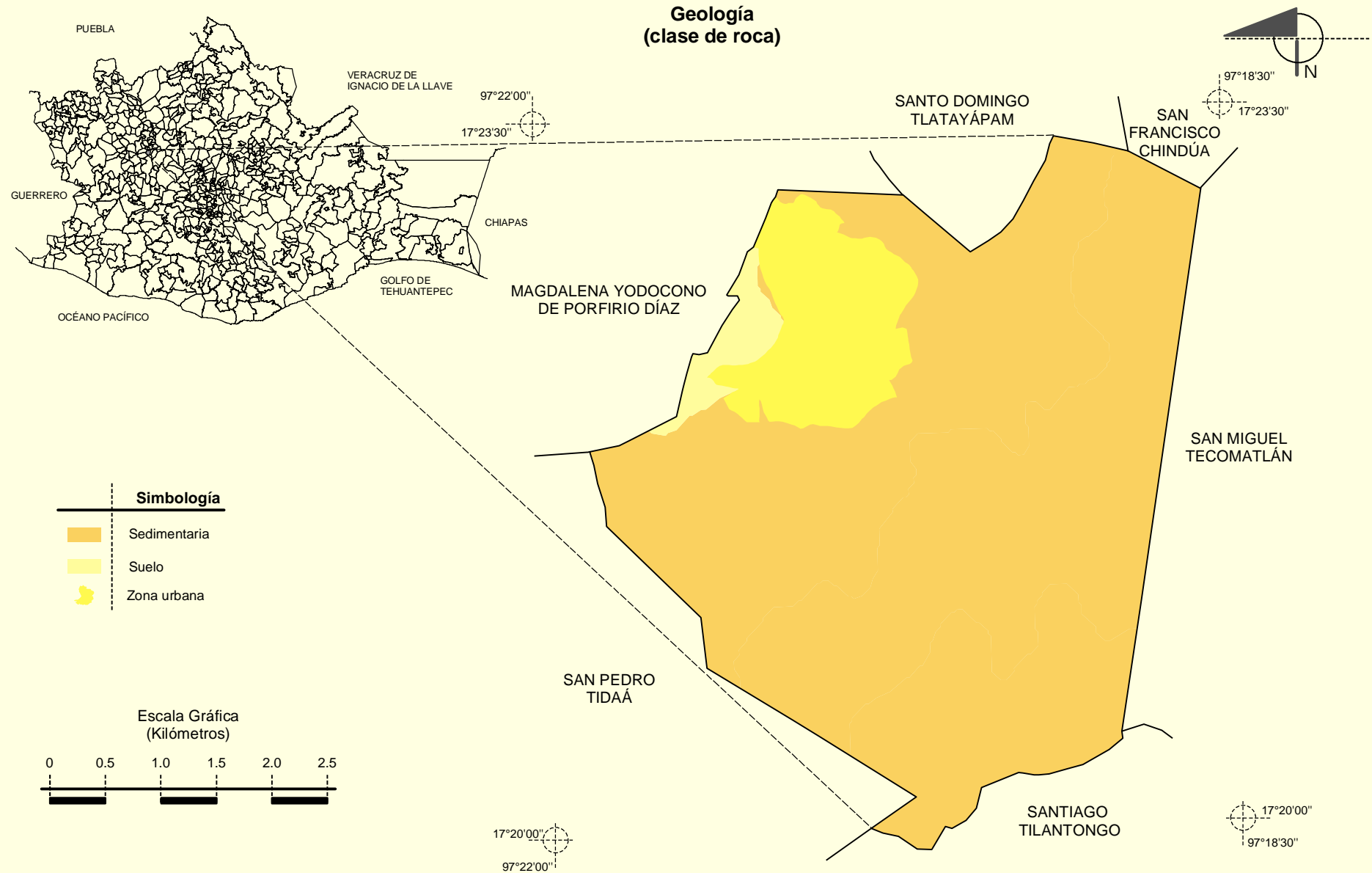
Prontuario de información geográfica municipal de los Estados Unidos Mexicanos
San Francisco Nuxaño, Oaxaca

Climas



Fuente: INEGI. *Marco Geoestadístico Municipal 2005, versión 3.1.*
 INEGI. Continuo Nacional del Conjunto de Datos Geográficos de la Carta de Climas 1:1 000 000, serie I.

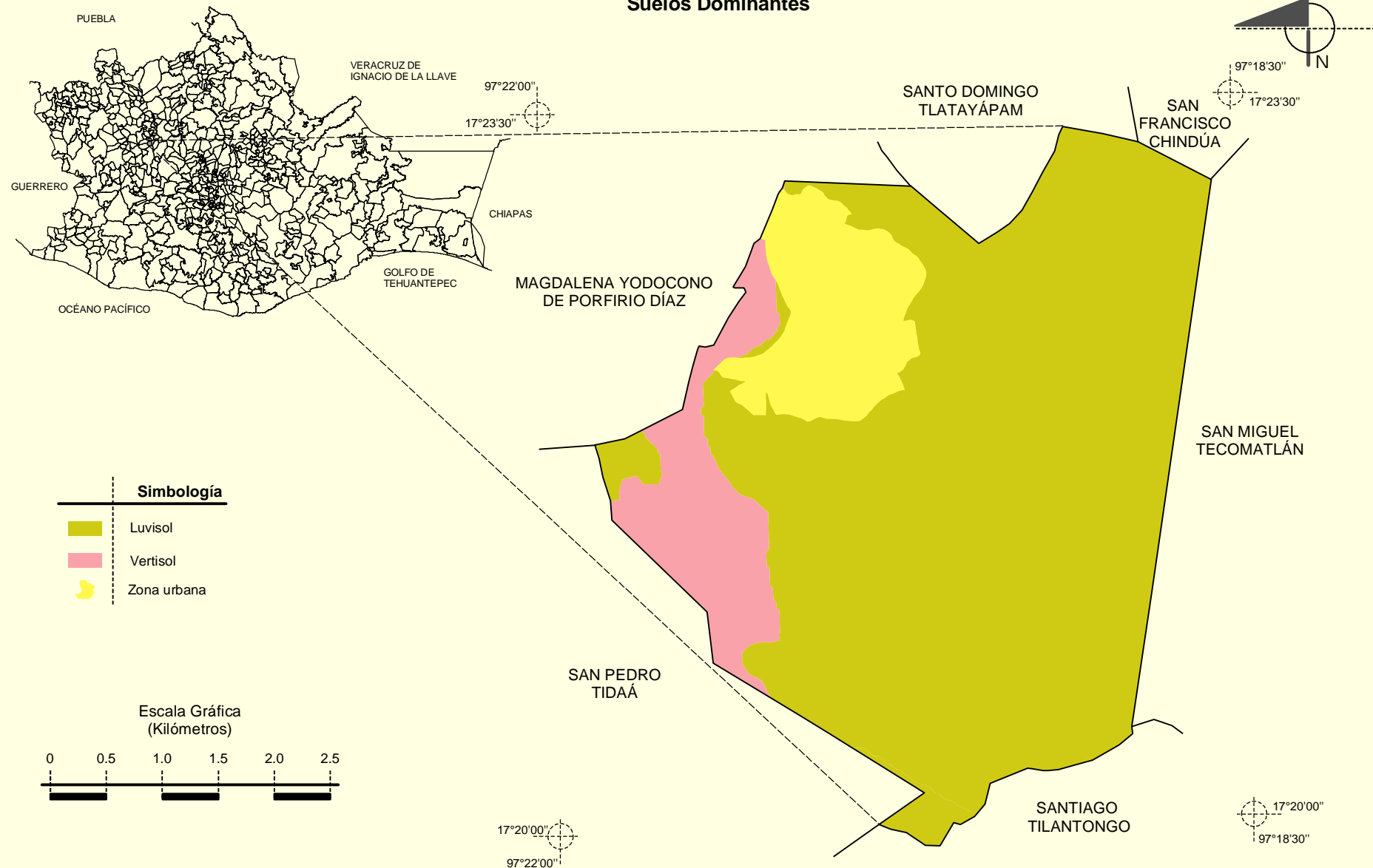
Prontuario de información geográfica municipal de los Estados Unidos Mexicanos
San Francisco Nuxaño, Oaxaca



Fuente: INEGI. *Marco Geoestadístico Municipal 2005, versión 3.1.*
 INEGI. Continuo Nacional del Conjunto de Datos Geográficos de la Carta Geológica 1:250 000, serie I.

Prontuario de información geográfica municipal de los Estados Unidos Mexicanos
San Francisco Nuxaño, Oaxaca

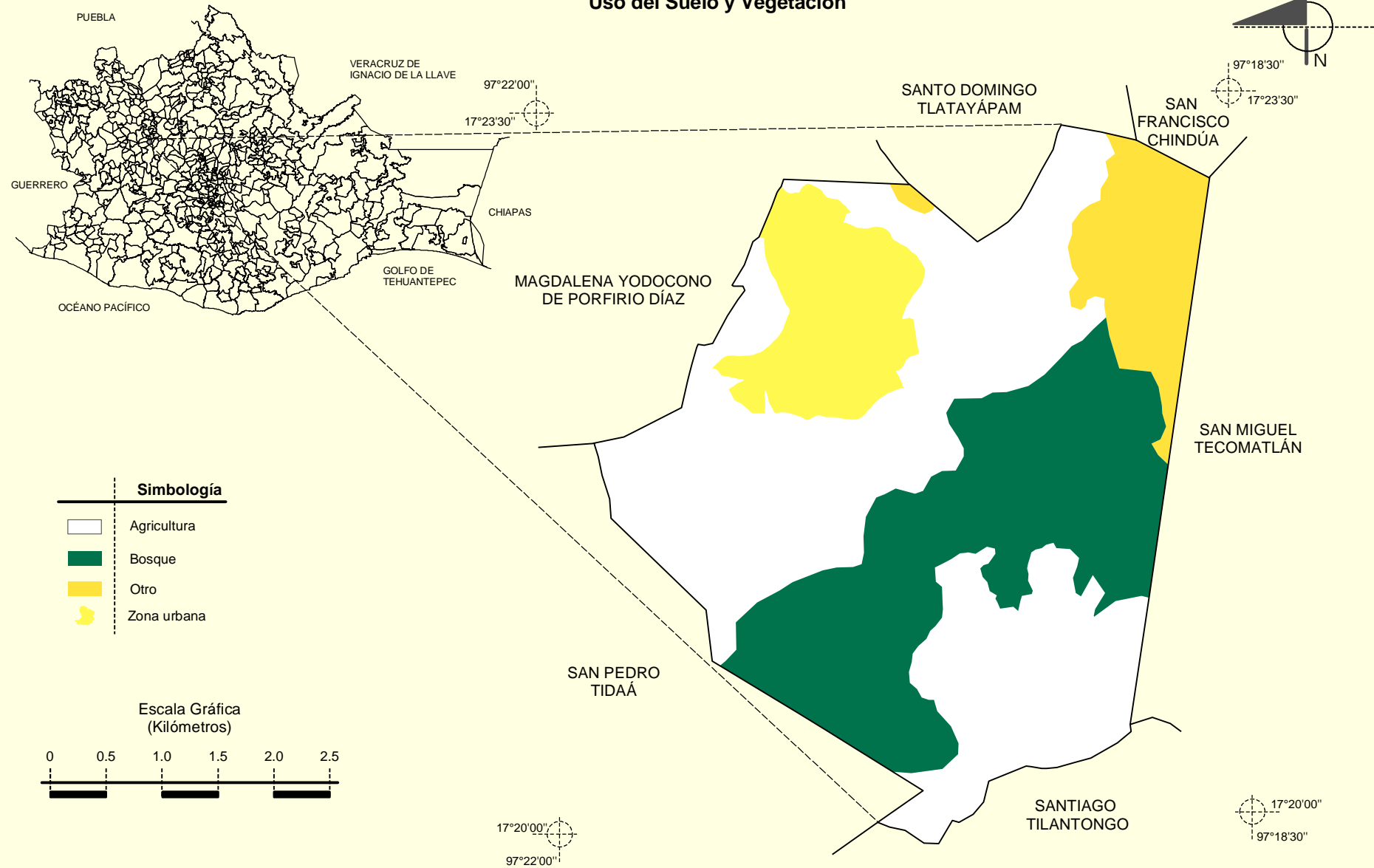
Suelos Dominantes



Fuente: INEGI. *Marco Geoestadístico Municipal 2005, versión 3.1.*
 INEGI. Conjunto de Datos Vectorial Edafológico, Escala 1:250 000 Serie II (Continuo Nacional).

Prontuario de información geográfica municipal de los Estados Unidos Mexicanos
San Francisco Nuxaño, Oaxaca

Uso del Suelo y Vegetación



Fuente: INEGI. *Marco Geoestadístico Municipal 2005, versión 3.1.*
 INEGI. Conjunto de Datos Vectoriales de Uso del Suelo y Vegetación Serie III Escala 1:250 000.