

Печатается по решению редакционно-издательского Совета ГТГТИ
им.С.М.Кирова
Published on the Decision of Editorial Publishing Board of Pskov Kirov
Teachers' Training Institute

Редакционная коллегия: В.Н.Лециков, А.А.Андреев, А.И.Гольшев,
И.И.Лагунин, Н.К.Вецель.

Editorial Board: V.N.Leschikov, A.A.Andreev, A.I.Golyshev,
I.I.Lagunin, N.K.Vetsel.

Методика, составление и общее
редактирование - Н.К.Вецель.
Description Methods, Compiling and
Editing by N.K.Vetsel.

Кадастр содержит систематизированный по историко-культурным регионам и административным районам перечень и характеристики охраняемых и подлежащих охране достопримечательных объектов области. Для каждого населенного пункта представлен комплекс памятников природных, археологических, исторических, архитектурных, культуры, а также говоры и фольклор.

Издание рассчитано на использование областной и районными администрациями, землеустроителями, экономистами, архитекторами, историками, работниками культуры, образования, краеведами и всеми любящими свою малую Родину.

Работа выполнена на базе Эколого-краеведческой лаборатории при Псковском государственном пединституте.

The Cadastre contains the guarded and to be guarded regional sights list and characteristics systematised according to historical, cultural and administrative districts.

The Complex of natural, archaeological, historical, architectural, cultural monuments including the dialects and folklore is presented for every populated area.

The Edition is meant for the Regional and Local administration, land use organisers, economists, architects, historians, cultural sphere workers, educationalists, students of local lore and all those who love their Smaller Motherland.

The work is fulfilled at Pskov Kirov Teachers' Training Institute Ecological and Local dore Laboratory.

ISBN №5-87854-071-1

государственный

©
Псковский

п
еди
нст
иту
т
им.
С.
М.
Кир
ова

(ПГ
ПИ
им.
С.
М.
Кир
ова)
,199
7

Pskov Kirov State
Teachers' Training Institute
(PGPI),1997

К читателю

У Вас на руках, уважаемый читатель, уникальное издание, не имеющее аналогов не только в Псковской области, но и в России - порайонный Кадастр "Достопримечательные природные и историко-культурные объекты Псковской области".

Провожая двадцатый век - сложный, бурный, противоречивый, размышляя над тем, что происходило в Отечестве нашем, мы все больше обращаемся к великому источнику - истории Земли Русской. Люди исстари любили свою землю, стремились трудом, талантом, вдохновением украсить ее. Нам оставлены величайшие природные и рукотворные ценности. И памятники эти - наша слава и гордость. Каждое поколение, каждый человек вновь и вновь принимает завещанное веками и тем, в свою очередь, становится частицей его бессмертия.

Жизненно необходимо, чтобы народ понимал свою историческую преемственность в потоке чередующихся времен, ибо из чувства этого и вытекает вера в свое национальное бессмертие. Понятие исторической преемственности включает и живое представление о преемственности традиций культуры, о неразрывности связи времен дня сегодняшнего и давних дней, связи человека и со всем сущим на ней, с природой, с человечеством.

Память - это совесть. Совесть перед собой, прошедшими по родной земле поколениями, современниками, наконец, перед будущим. В самой сути этого понятия лежит любовь к Отечеству. Прошлое необходимо настоящему и будущему.

Для того, чтобы любить землю своих отцов - свою землю, надо знать, за что ее любить. Знать ее историю, героев и их подвиги, уметь понимать и ценить красоту, созданную нашими славными предками.

Нет ничего горестнее, когда прерывается связь времен, нарушается преемственность поколений. Слова "память", "патриот" - это скрепляющие, охранительные понятия нашего Отечества. Нет почвы более плодотворной, чем национальная память. Она - основа патриотизма. Сохранение нашего наследия - проблема не только культурная, но не в меньшей степени нравственная, социальная, политическая и экономическая. К счастью, Россия еще богата людьми, которым дорога ее история и все, что связано с ней. Они хлопочут о сохранении своеобразия своего края, города, села, их памятников. И заниматься этим их подвигает любовь к своей земле, своему Отечеству.

Псковская земля богата памятниками ее славной истории, природными достопримечательностями. Мы располагаем бесценным национальным наследием. Многие утрачено, список утрат велик и печален, но мы не имеем права предаваться отчаянию. Важно сохранить то, что есть: церковь, старинную усадьбу, забытый парк, памятники ратных подвигов, нашу великолепную природу и многое, многое другое.

Идея создания Кадастра родилась в Псковском пединституте в 1995 году. Она нашла поддержку ученых вуза, Научно-исследовательского археологического центра, Научно-производственного центра по охране памятников истории и культуры, Государственного комитета по охране окружающей среды Псковской области, Генеральной дирекции "Псковреконструкция", сотрудников Псковского государственного объединенного историко-архитектурного и художественного музея-заповедника, Псковского отделения ГосНИИОРХ, фольклорной лаборатории Санкт-Петербургской консерватории. Перечисленные организации представили характеристики памятников по паспортам и другой научной и проектной документации 1950-1990-х годов.

Кроме того, использовались и некоторые литературные источники. Так, например, при характеристике охраняемых природных территорий и объектов руководствовались сборником "Государственные памятники природы Псковской области и правила их охраны". Псков, 1984.

К официальному списку охраняемых объектов авторами внесены дополнения, полученные из косвенных источников, требующие проверки или дальнейшего изучения. Для этих объектов, имеющих значение памятника, указан также предполагаемый статус охраны.

Описание воинских захоронений дано по паспортам Научно-производственного центра по охране памятников истории и культуры. Более подробную информацию можно получить в издаваемой в Пскове "Книге памяти".

Неравномерная насыщенность историко-культурных регионов памятниками связана как с неоднородной изученностью области, так и с огромными разрушениями в ряде районов в годы Великой Отечественной войны.

При классификации памятников использовался "Указатель - справочник по составлению списков памятников". МК РСФСР, 1991.

Кадастр имеет справочный характер и построен по принципу административно-территориального деления Псковской области на 1 января 1996 года (материалы представлены главами административных районов области). В нем указаны не только те памятники, которые существуют ныне, но и места уже утраченных.

Кадастр дает характеристику всех охраняемых и подлежащих охране объектов в каждом населенном пункте:

- природных (озера, болота, парки, геологические и геоморфологические объекты, родники, места обитания редких животных и растений);

- археологических (городища, древние стоянки, курганы, могильники);
- историко-культурных (мемориалы, воздвигнутые в честь исторических событий, памятники военного инженерного строительства, посвященные Великой Отечественной войне, старинные усадьбы, историко-культурные центры и памятники, связанные с именами деятелей науки и культуры, церкви, храмовые комплексы, монастыри, отдельные памятники промышленной архитектуры, старинные села с сохранившейся планировкой и застройкой XVIII - начала XX века), а также народная речь (говоры) и фольклор, характерные для каждого из семи историко-культурных регионов Псковского края.

К характеристике памятников каждого района прилагается карта, на которой показаны наиболее примечательные типы памятников и выделены природно-культурные ландшафты.

В работе над основным томом Кадастра "Достопримечательные природные и историко-культурные объекты Псковской области" принимал участие большой авторский коллектив.

По теме *Территория и характер расселения, история административно-территориального деления* - А.Г.Манаков, В.А.Аракчеев.

Природа - И.И.Михайлов, А.И.Слннчак, В.К.Леснеико, О.А.Лебедева, Д.Н.Судницина, Л.П.Урядова, Н.К.Вецель, Е.А.Афаиасьев, Н.Г.Розов, С.Ю.Иванов.

Археология г.Пскова - И.К.Лабутина.

Археология Псковской области - Б.Н.Харлашов.

История, архитектура - И.И.Лагуннн, при участии Н.А.Гадковон, В.М.Мусннчука, Г.В.Васильевой.

Народные промыслы - В.А.Андреева.

Музеи Псковской области - Л.В.Васильева, Н.С.Шершнева, Т.Н.Палкина.

Говоры - З.В.Жуковская, при участии Л.Я.Костючук, Т.А.Пецкой.

Фольклор - сотрудники фольклорной лаборатории Санкт-Петербургской консерватории им.Н.А.Римского-Корсакова, которые, по существу, предприняли первую попытку представить общую картину фольклора Псковской области, выделить примерные зоны распространения и охарактеризовать своеобразие различных сходящихся на ее территории фольклорных традиций настолько, насколько позволял отпущенный для этого объем листа. Эта работа выполнена А.М.Мехнецовым, Е.А.Валевской, Г.В.Лобковон, О.В.Смирновой, И.Б.Тепловой, И.С.Поповон на основе крупнейшего собрания фольклорно-этнографических материалов по Псковской области, сформированного в результате двадцатилетней систематической экспедиционной работы, проводимой Санкт-Петербургской консерваторией на территории Псковской области и сопредельных районов Ленинградской, Новгородской и Тверской областей.

Составление карты "Археологические и архитектурно-археологические памятники города Пскова" - Б.Н.Харлашов и Е.В.Харлашова.

Составление сводных карт по всем типам памятников административных районов области - А.Г.Манаков, И.И.Михайлов.

Составление и компьютерная обработка карт - Б.Н.Харлашов.

Административно-территориальное деление Псковской области - И.И.Михайлов.

Написание программ для обработки текстов, компьютерный набор трех книг: "Достопримечательные природные и историко-культурные объекты Псковской области", "Псковские говоры и их носители", "Указатель материалов фольклорного архива Псковского пединститута" - П.А.Дегтярев, при участии В.В.Борисова, О.К.Смогоржевской, Ю.А.Судницыной-Ивановой, О.В.Барановой.

Корректурa текстов - Г.И.Ткачева.

Разработка методики, составление Кадастра и общее редактирование - Н.К.Вецель.

Иллюстрации к Кадастру - художник В.В.Васильев.

В Кадастре представлены сведения по Плюсскому и Островскому районам, собранные студентами-географами в экспедициях в 1995-1997 гг.

Кадастр имеет два приложения, которые могут рассматриваться как самостоятельные тома.

Отдельный том Кадастра памятников Псковской области - "Псковские говоры и их носители (сведения об изученности псковской народной речи с 1945 г.)". Псков, 1996 - представлен как приложение. Он посвящен уникальному памятнику - псковским народным говорам, которые стали систематически изучаться специальными экспедициями в 1945 году.

Представленный свод сведений позволяет не только получить общее знакомство с обследованием каждого из указанных населенных пунктов, но и найти соответствующий диалектный материал для лингвистических исследований, провести социологические наблюдения. Том представляет интерес для всех, кому дорога русская народная речь, в частности Псковской земли.

Кроме того, это дань благодарности и признательности тем, кто отдал немало труда для сохранения народной речи. Уйдет время, уходят люди, исчезают деревни, но благодаря данному тому память о псковских народных говорах, их носителях и собирателях сохранена на века.

Работа выполнена на базе научно-исследовательской лаборатории "Псковская народная речь в ее прошлом и настоящем. Ее место в общей системе русского языка" и Эколого-краеведческой лаборатории при Псковском государственном пединституте.

Кто же явился создателем этого тома? Собирали материал в архивах Санкт-Петербургского университета и Псковского пединститута **Н.В.Большакова, Ю.Н.Грицкевич, З.В.Жуковская, Л.Я.Костючук, Л.А.Лекарева, Т.А.Пецкая.**

Научную обработку материала производили **З.В.Жуковская, Л.Я.Костючук, Т.А.Пецкая.**

Редактирование и корректуру осуществляли **С.В.Дмитринева, Л.Я.Костючук, Т.А.Пецкая.** Общее редактирование тома выполнила **Л.Я.Костючук.**

Псковскому фольклору посвящен также один из томов-приложений к **Кадастру** "Указатель материалов фольклорного архива Псковского пединститута". В нем представлены материалы фольклорного архива Псковского пединститута им.С.М.Кирова, собранные студентами факультета русского языка и литературы (ныне филологического факультета) во время фольклорной практики под руководством преподавателей кафедры литературы **Г.И.Площук, В.И.Охотниковой** и **Г.В.Адамсон** в период с 1977 по 1993 гг.

Справочный материал располагается по историко-культурным регионам (зонам), принятым в основном томе Кадастра. Внутри раздела, посвященного той или иной зоне, материал расположен по районам и сельским советам (волостям) с указанием обследованных деревень. Материал, относящийся к определенному сельсовету (волости), располагается по годам, когда была сделана запись, в хронологическом порядке, а затем по жанрам. Для каждого обозначенного в Указателе текста дается номер тетради, а также шифр кассеты или магнитной ленты, если таковые имеются. Научная обработка материала, корректура и общее редактирование текста осуществлены **Г.И.Площук.**


Издание может быть полезно областной и районным администрациям, экономистам, архитекторам, реставраторам, историкам, работникам культуры и образования и всем любящим "Малую родину".

Ректорат педагогического института, авторский коллектив благодарит за оказанную финансовую поддержку в подготовке и издании **Кадастра** председателя Комитета по культуре и туризму Администрации Псковской области, кандидата педагогических наук, заслуженного работника культуры РФ **Гольшиева А.И.**, глав администраций районов Гдовского - **Антипова В.Л.**, Островского - **Афанасьева А.И.**, Порховского - **Кострицу Л.Е.**, Себежского - **Штылуна П.И.** Основная же часть расходов пришлось на педагогический институт.

Авторский коллектив считает, что этот уникальный труд станет основополагающим вкладом в создание энциклопедии Псковской области.

Ректор Псковского
педагогического института

им.С.М.Кирова



o//e,^^??*****]
В.Н.Лешиков

Кадастр - щит природы

*Постановление Правительства Российской Федерации
от 19 октября 1996 г. №1249 г. Москва*

О порядке ведения государственного кадастра особо охраняемых природных территорий

В соответствии с Федеральным законом "Об особо охраняемых природных территориях" Правительство Российской Федерации постановляет:

1. Установить, что государственный кадастр особо охраняемых природных территорий (далее именуется - кадастр) является официальным документом, который содержит регулярно обновляемые сведения о всех особо охраняемых природных территориях федерального, регионального и местного значения.
Кадастр ведется по единым для Российской Федерации правилам с использованием унифицированных форм хранения информации и соблюдением принципов совместимости и сопоставимости с государственными кадастрами природных ресурсов.
2. Кадастр ведется:
 - по особо охраняемым природным территориям федерального значения, являющимся федеральной собственностью, - федеральными органами исполнительной власти и организациями, в ведении и управлении которых находятся такие территории;
 - по особо охраняемым природным территориям регионального значения, являющимся собственностью субъектов Российской Федерации, - органами исполнительной власти субъектов Российской Федерации;
 - по особо охраняемым природным территориям местного значения, являющимся собственностью муниципальных образований, - органами местного самоуправления.
3. Государственный комитет Российской Федерации по охране окружающей среды и его территориальные органы осуществляют свод кадастровых сведений по субъектам Российской Федерации и в целом по Российской Федерации, проводят их анализ, организуют периодическое издание материалов кадастра.
4. Государственному комитету Российской Федерации по охране окружающей среды, Министерству сельского хозяйства и продовольствия Российской Федерации, Федеральной службе лесного хозяйства России, другим федеральным органам исполнительной власти, в ведении и управлении которых находятся особо охраняемые природные территории, и Российской академии наук осуществлять все работы, связанные с ведением кадастра, за счет и в пределах выделяемых им средств федерального бюджета.
5. Государственному комитету Российской Федерации по охране окружающей среды в 1996 году разработать с участием Министерства сельского хозяйства и продовольствия Российской Федерации, Федеральной службы лесного хозяйства России, Государственного комитета Российской Федерации по статистике, Российской академии наук и органов исполнительной власти субъектов Российской Федерации и утвердить в установленном порядке правила ведения кадастра, формы учетной документации по особо охраняемым природным территориям и методические указания по их заполнению, а также порядок публикации кадастровых сведений.

Председатель Правительства
Российской Федерации
В. ЧЕРНОМЫРДИН

Город Псков

Главный город Псковской области территориально принадлежит к Нижневеликоречскому региону. По своему значению, территории (9424 га), насыщенности памятниками истории и культуры, своеобразию природно-исторического местоположения он заслуживает специального раздела.

Псков впервые упоминается в русских летописях под 903 годом в связи с именем его легендарной основательницы - святой равноапостольной княгини Ольги Российской. По археологическим данным, первое поселение возникло еще ранее - в VI-VII вв. Начиная с X в. Псков - крупный региональный центр Киевской Руси, Новгородской земли, Московской Руси, провинциальный (до 1777 г.), губернский центр (до 1927 г.), центр Ленинградской области (до 1944 г.), областной центр. В период 1348-1510 гг. Псков был столицей самостоятельного государства - Земли Псковской.

Основанный в междуречье Великой и Псковы, на высоком кремлевском мысу, он не позднее XIV в. распространился на Запсковье, с XVI в. - на Завеличье, где сохранились самые древние памятники архитектуры и фресковой живописи XII в. - соборы Спасо-Мирожского и Иоанно-Предтеченского монастырей. Долины рек Великая и Пскова в городской черте вместе с историческими парками и скверами подлежат защите как охраняемые природные составляющие городского ансамбля.

Исторический центр города сохраняет культурный слой с остатками архитектурных памятников, вещевыми находками разных веков, следами развития и жизнедеятельности древнего городского поселения. Историческая центральная часть его буквально насыщена архитектурными, историческими, мемориальными памятниками, памятными знаками и монументами. Для Пскова, как и для природно-культурных регионов области, в издании применен топографический принцип систематизации всех перечисленных ценностей и достопримечательностей. Для удобства читателя они приведены в алфавитном порядке по названиям улиц и площадей. Данная работа, в которой историко-культурные памятники объединяются с природными и иными достопримечательностями, - первая попытка территориального анализа ценностей, выявленных и систематизированных на настоящее время, в их совокупности. В работе использованы материалы разных десятилетий. Принято решение оставить в списках некоторые утраченные памятники, которые сохраняют свое значение в топонимике, архитектурно-археологических остатках, градостроительных структурах. Они должны навечно сохраниться в людской памяти.

*А вторский коллектив отдает себе отчет в том, что данная работа не может претендовать на законченность, но считает очень важной саму постановку задачи системного анализа нашего достояния и будет признателен за любые замечания, поправки, предложения. Он также надеется на продолжение и расширение **Кадастра** псковских достопримечательностей по мере выявления и изучения все новых памятников и пластов природных, культурно-исторических ценностей.*

Лагунин И.И.

г.Псков

Место нахождения. Волость; нас. пункт	Тип памятника	Наименование памятника	Краткая характеристика	Единицы измерения	Статус охраны	Когда и кем взят под охрану	Источник информации
1	2	3	4	5	6	7	8
1. Г.Псков	Природно-исторический, градостроительный	Город Псков	<p>VI-VII вв. (археологические данные), 903 г. (первое упоминание). Племенной центр, административный центр Киевской Руси, Новгородской Земли. С 1348 по 1510 гг. -столичный центр Псковской Земли, самостоятельного государства - вечевой республики. Административный центр Княжества Псковского в составе Московской Руси (1510-1708 гг.), Псковской провинции (1708-1772 гг.), наместничества и губернии (до 1927 г.) Город включает ценные природно-исторические и ландшафтные территории: участок долины р.Великая, долину р.Пскова; природно-исторические и архитектурно-градостроительные комплексы - Снятная и Гремячая горы; ансамбль крепостных сооружений Псковской крепости; исторические парки и скверы. Псков сохранил большое число архитектурно-исторических памятников, историческую градостроительную радиально-кольцевую структуру и Генплан кон.XVIII в., которые поддерживаются и развиваются послевоенными и современными проектами реконструкции, направленными на его развитие как крупного историко-культурного и туристического центра. Областной центр Псковской области.</p>		Федер	Пост. СМ СССР №816 от 04.07.88 и СМ РСФСР №370 от 07.09.88	ГД "Псковреконструкция", Управления городской и областной архитектуры, ГАПО, НПЦ

2. Г. Псков	Археологический	Культурный слой средневекового города	Сер. I тыс. н.э.-XVII в. Центр Пскова находится в границах укреплений Окольного города и прибрежной части Завеличья между р. Великая и Петровской ул. (подробнее: внешние границы памятника в междуречье Великой и Псковы и на Запсковье определяются береговой линией правого берега р. Великая, ул. Застенной до пересечения с ул. Герцена, далее - до правого берега р. Пскова-линией крепостной стены на Гремячей горе; на левом берегу р. Пскова-крепостной стеной вплоть до р. Великая возле Покровской башни; на Завеличье - от берега р. Великая до Петровской ул. и от моста им. 50-летия Октября и Юбилейной ул. до Комсомольской пл.). На территории памятника городская застройка. Более 350 га, в т.ч. междуречье и Запсковье (без р. Пскова) - 245 га; прибрежная часть Завеличья до ул. М. Горького - 83,5 га. Вместе-328,5 га; территория между ул. Горького и Петровской ул. - не определена.		Респ.	Пост. СМ РСФСР №624 от 04.12.74. Распоряж. админ. г. Пскова №2831-рот 19.12.94	ПГНИАЦ, НИЦ
			<i>Примечание.</i> Культурный слой содержит отложения от первоначального поселения на месте Пскова до позднесредневекового Города. Его мощность колеблется в пределах от нескольких десятков см до 9,5 м. В составе слоя-остатки деревянных и каменных жилых, хозяйственных, культовых, фортификационных сооружений, сотни тысяч предметов, являющихся уникальными источниками по истории Пскова. Археологическими раскопками изучено около 5,5 га охраняемой территории (в разных частях города).				
3. Кремль	Археологический, историко-архитектурный (фортификации, культовый)	Ансамбль Псковского Кремля (Кром). Крепостные сооружения, башни Плоская, Кутняя Средняя, Довмонтова, Часовая. Пороховые погреба	VI-XIX вв. Историко-архитектурный и градостроительный центр Пскова. Расположен на высоком мысу при впадении р. Пскова в р. Великая. Начальное поселение в мысовой части городища (датируется I тыс. н.э.). В X-XII вв. защищено земляными и каменными укреплениями. Троицкий собор основан в X в. (легенда). В период вечевой республики XIV-XVI вв. Кремль с собором, речевой площадью и кромскими клетями (закрома) - духовный, политический и административно-хозяйственный центр Псковской Земли. Сохранил археологические остатки и ансамбль крепостных сооружений XIV-XVII вв. Кафедральный действующий собор. Музейно-исторический и туристический комплекс.	Зга	Респ.	Пост. СМ РСФСР № 1327 от 30.08.60	ПГНИАЦ, НИЦ, ГД "Псковреконструкция"; ЦНРМ (Москва)

4. Кремль	Архитектурный (культовый)	Собор Троицкий кафедральный	1682-1699 гг., кон.XVIII -кон.XIX вв. По преданию, первый храм основан святой равноапостольной княгиней Ольгой в X в. Заново возводился в XII в. и 1365 г. Настоящее здание возведено в 1682-1699 гг. в общерусских традициях. Несмотря на перестройки в XVIII в. (крыльцо, контрфорсы, закладка галерей) и ремонт кон.XIX в., сохранил первоначальное решение, главные элементы убранства - высочайший иконостас (30 м), иконы в киотах, изразцы и барочные обрамления окон на фасадах. Пятиглавое, двухъярусное сооружение включает основную четырехстолпную, две боковых и одну нижнюю церкви, притворы, галереи, хоры, подклеты. Материал - известняковая плита. Кафедральная соборная церковь.	1610 кв. м (37x43 м), высота 70 м	Респ.	Пост. СМ РСФСР №1327 от 30.08.60	НПЦ, ЦНРМ (Москва)
			<i>Примечание.</i> Троицкий собор имеет значение центрального, заглавного элемента в градостроительной структуре исторического города.				
5. Кремль	Архитектурный (культовый)	Колокольня Троицкого собора	Кон.XVII-XIX вв. Колокольня на месте древней башни "на Радчине востоке". Квадратная в плане, завершена ярусами арочных пролетов звона, декоративным ярусом башенных часов и шпилем с крестом. Верхние ярусы надстроены в кон.XVIII-XIX вв. Материал - известняковая плита.		Респ.	Пост. СМ РСФСР №1327 от 30.08.60	НПЦ, ГД "Псковреконструкция"
			<i>Примечание.</i> Предполагается, что на этом месте первоначально стоял "Костер на Радчине востоке" (1339 -1400 гг.) или "Костер против Лубенского востока" (упом. 1487 г.).				
6. Кремль, д. 1	Архитектурный (жилой)	Дом причта Троицкого собора	1840-е гг. - XX в. Двухэтажное каменное здание. Анфиладная планировка интерьеров. Поздний классицизм. Материал - известняковая плита, кирпич, дерево. Епархиальный дом (реконструкция 1996 г.).		Местн.	Решен. Псков, обл. Собр. деп. от 29.06.95	НПЦ, И.И.Лагунин (ГД "Псков-реконструкция")
7. Кремль	Исторический	Вечевая площадь	XIII-нач.XVI вв. Политический центр средневекового Пскова. Место общественных собраний. Сохранились остатки вечевой ступени (круглое в плане сооружение -трибуна).		Местн.	Решен. Псков, обл. Собр. деп. от 29.06.95	И.И.Лагунин (ГД "Псков-реконструкция")
			<i>Примечание.</i> С вечевой площадью связывается реконструкция Персей - южной части укреплений Крома. Здесь находилась палата, где заседал совет бояр и хранился архив вечевой республики. В южной части под засыпкой сохранились руины Митрополичьего двора XVI-XVIII вв.				

8. Кремль	Археологический, историко-архитектурный (фортификации, гражданский, культовый)	Довмонтов город (Домантова стена). Крепостные стены, башня Святых ворот, руины архитектурно-археологических памятников, остатки храмов, гражданских построек	X-XVII вв. Домантова стена-второе кольцо каменных стен Псковской крепости, примыкавшее с юга к детинцу и защитившее в XIII в. часть бывшего городского посада. Строительство связано с княжением Довмонта (1266-1299 гг.). Возможно, сохранила археологические остатки его двора. С XIV в. - административно-церковный центр города (остатки и руины храмового комплекса, изученного археологами в 1953-1993 гг.). Включает административное здание Приказной палаты кон.XVII в., руины храмов Рождественской батареи XIV-XV вв., здание Консistorии сер.XIX в. Музейно-исторический комплекс. Культурный слой X-XVII вв.	135 тыс. кв. м	Респ.	Пост. СМ РСФСР №1327 от 30.08.60	ПГНИАЦ, НПЦ, ГД "Псковреконструкция", Гос. Эрмитаж, СПб институт "Спецпроект-реставрация"
9. Кремль	Архитектурный (гражданский)	Приказная палата	1692-1695 гг. Двухэтажное каменное, прямоугольное в плане здание с каменным крыльцом "на отлете". Нижний этаж трехчастный в плане, верхний - двухчастный. Единственная сохранившаяся в Пскове административная постройка XVII в. Материал - известняковая плита. Филиал Псковского государственного объединенного историко-архитектурного и художественного музея-заповедника.	480 кв. м (31,4х 15,3 м)	Респ.	Пост. СМ РСФСР №1327 от 30.08.60	ПГОИАХМЗ, ПГНИАЦ, НПЦ, ГД "Псковреконструкция"
			<i>Примечание.</i> Построена артелью псковских каменщиков. Как приказная использовалась до 1701 г., затем как арсенал. С 1760 г. по 1853 г. в палатах размещалась Духовная консистория; с нач.XIX в. в нижнем этаже - купеческие лавки, с 70-х гг. в верхнем - трактир, чайная. Музей "Приказная палата". Отреставрирована в 1993 г.				
10. Кремль, д.6	Архитектурный (гражданский)	Консistorия	2 пол.XIX в. Дом двухэтажный. "Образцовый" проект. Поздний классицизм. Учреждения. Материал - кирпич; оштукатурен.		Местн.		НПЦ, И.И.Лагунин (ГД "Псковреконструкция")
11. Набережная р.Великая, ул.ул. Советская, Пушкинская, Воровского, городской рынок	Архитектурный (фортификации, градостроительный)	Крепостные сооружения Среднего города (фрагменты крепостных стен, Мстиславская башня)	1374-1375 гг., кон.XIV в. Стены и башни Среднего города-внутреннего кольца укреплений Пскова от р.Великая до р.Пскова. Сохранились археологические остатки, два фрагмента в районе р.Великая с Мстиславской наугольной башней и р.Пскова с остатками проезжей Козьей башни (Костер у Куминых ворот). Направление стен отразилось в городской планировке (улицы Красных Партизан, Пушкинская). Материал - известняковая плита. Руинированы. Мстиславская башня реставрирована в нач.XX в.		Респ.	Пост. СМ РСФСР №1327 от 30.08.60	ПГНИАЦ, НПЦ, ГД "Псковреконструкция"
			<i>Примечание.</i> Историко-архитектурный комплекс. Памятник градостроительства и оборонительного зодчества Пскова XIV в.				

12. Центр	Архитектурный (фортификации)	Крепостные сооружения Окольного города, башни Высокая, Варлаамская, Наугольная, Быковская, Глухая, Гремячая, Михайловская, Петровская, Покровская, Власьевская, Варлаамские ворота, Загряжский захаб, руины Свинозской башни	1465 г.-XVII в. Окольный город-внешнее (пятое) кольцо укреплений Пскова, защищавшее с XV в. городской посад. Сложный комплекс крепостных сооружений, включающий башни, проездные и водные (Верхние и Нижние решетки на р.Пскова) ворота, контрминные ходы-галереи, камеры боя и другие устройства. Материал - известняковая плита (первоначально известковая обмазка).	Протяженность около 9 км	Респ.	Пост. СМ РСФСР №1327 от 30.08.60	ПГНИАЦ, НПЦ, ГД "Псковреконструкция", ПИ "Спецпроект-реставрация"
			<i>Примечание.</i> Историко-архитектурный комплекс. Памятник героической истории страны, выдержавший несколько крупных осад (1581, 1615 гг.). Реставрационные и консервационные работы ведутся с кон.XIX в., комплексные - с сер.50-х гг. XX в. (Архитекторы Ю.В.Суслеников, В.П.Смирнов, В.Е.Никитин, Н.С.Рахманина, В.А.Лебедева).				
13. Кремль, ул. Воровского, Кузнецкая, Свердлова; Летний сад,сквер Павших Борцов, наб. р.Великая (по линии крепостных стен, левый берег р. Пскова)	Историко-архитектурный (фортификации, градостроительный)	Петровские фортификации	1701-1704 гг. Возведены в начале Северной войны по приказу и под руководством Петра I в Пскове, где размещалась штаб-квартира русских войск. Дерево-земляные фортификационные сооружения системы французского арх. Вобана. Инженеры А.Кирхенштейн, Л.Дешампи.		Местн.	Решен. Псков, обл. Собр. деп. от 29.06.95	НПЦ, И.И.Лагунин (ГД "Псков-реконструкция")
			<i>Примечание.</i> Сложный комплекс бастионов, батарей, рavelинов, рвов и др.устройств, опирающихся на засыпанные, частично разобранные каменные крепостные сооружения вдоль р.Великая и с напольной стороны, а также частично новая насыпь на верхней террасе левого берега р.Пскова. Под фортификациями погребены церкви, монастырские постройки над р.Пскова. Материал - известняковая плита, бревенчатые конструкции, земля. Крупный историко-культурный комплекс, место отдыха псковичей, мемориальная зона города. Один из самых грандиозных памятников фортификационного искусства нач.XVIII в. в России.				

14. Ул.Аллеяная, д.1	Архитектур- ный (культовый)	Церковь Иоанна Богослова на Мишариной Горе	1547 г.-XIX в. Храм одноглавый (ложный барабан и плоское деревянное перекрытие XIX в.), трехапсидный, с южным приделом и палаткой, притвором, крыльцом "на отлете" XVII в. и двухъярусной колокольней XIX в. Подклеты со столбами. Столпы и своды четверика разобраны. Материал - известняковая плита; оштукатурен. Действующий. Восстанавливается.	400 кв. м	Респ.	Пост. СМ РСФСР № 1327 от 30.08.60	НПЦ, ГД "Псковрекон- струкция", ПИ "Спецпроект- реставрация"
			<i>Примечание.</i> Храм бывшего Костельникова мужского монастыря. Перестроен в сер.XIX в. Находится на реставрации (архитекторы В.А.Лебедева, А.М.Лебедев.).				
15. Ул.Береговая	Археологи- ческий	Культурный слой Петро- павловского Сироткина монастыря	XV-XVII вв. На правом берегу р.Великая, у моста им. Александра Невского на территории и вокруг кладбища у ц.Петра и Павла Сироткина монастыря. Мощность культурного слоя около 0,5 м. В верхней части он распахивается. Не используется. Кладбище.	90х100 м	Респ.	Пост. СМ РСФСР № 624 от 04.12.74	ПГНИАЦ, НПЦ
16. Ул.Береговая, д.2 (у моста Александра Невского)	Архитектур- ный (культовый)	Церковь Петра и Пав- ла бывшего Сироткина монастыря	XV (?), 2 четв. XVI (?) вв. Оригинальная композиция. На одной оси древний одноглавый, бесстолпный, одноапсидный храм с северным приделом, трапезная, колокольня со шпилем, западная палатка. Южный фасад декорирован крестами из печных поливных изразцов, барабан-поясками "бегунца и поребрика". Древний храм перекрыт оригинальной системой ступенчатых сводов. Материал - известняковая плита, керамика. Не используется.	465 кв. м	Респ.	Пост. СМ РСФСР № 1327 от 30.08.60	НПЦ
			<i>Примечание.</i> Бывший монастырский храм упоминается в XVI-XVII вв., упразднен в 1764 г.				
17. Ул.Боровая, д.15	Архитектур- ный (торгово- промышлен- ный)	Контора за- вода "Луковка"	Кон.XIX-нач.XX вв. Двухэтажное административное здание в кирпичном стиле из кирпича собственного производства. Коридорная система интерьеров. Заводуправление одного из старейших и известных предприятий г.Пскова.		Местн.		И.И.Лагунин (ГД "Псков- реконст- рукция")

23. Ул.Воровского (возле обл. Центра семьи)	Архелого-архитектурный (жилой, культурный)	Палаты на Снеогогорском подворье Иоанна Богослова	В XVII в. на принадлежащем Снеогогорскому монастырю участке находился двор псковского воеводы, или "меньшого наместника", и церковь Иоанна Богослова, построенная в 1376 г., разрушена в кон.XVII в. Во время Великой Отечественной войны обращены в руины.	360 кв. м	Местн.	Решен. Псков, обл. Собр. деп. от 29.06.95	нпц
24. Ул. Воровского, д.1	Архитектурный	Палаты Казачьего приказа (Стрелецкая съезжая палата Юрия Вестова)	Впервые упоминается в источниках 1686 г. В здании размещалась штаб-квартира Псковского казачьего войска. Руины на берегу р.Пскова. Сохранился лишь первый этаж. Представляет собой значительное по размерам сооружение, состоящее из нескольких каменных двух- или трехэтажных зданий, разнообразных и разнообразных по планировке. Материал - известняковая плита. Руины.	1238 кв. м (75x 16,5 м)	Местн.	Решен. Псков, обл. Собр. деп. от 29.06.95	нпц
25. Ул. Воровского, д.6	Архитектурный (городская усадьба)	Двор Н.И.Ямского	XVII в. Состоит из двух больших каменных, некогда богато украшенных зданий, со всевозможными службами и садом. Сохранилась лишь угловая палатка первого этажа 1-го дома, второй дом хорошо сохранил первый и часть второго этажа. Материал - известняковая плита.	2400 кв. м (40x60 м)	Респ.	Пост. СМ РСФСР № 1327 от 30.08.60	нпц
			<i>Примечание.</i> Двор выстроен по заказу богатейшего псковского купца Н.И. Ямского. Известен тем, что здесь останавливался Петр I, когда приезжал в Псков. После смерти Н.И. Ямского переходит к Трубинским, в 1849 г. продан Иевлеву, в 1903 г. им владеет городской голова Э.Р.Сутгоф, ас 1913 г. - Борхов. Промышленное предприятие.				
26. Ул.Воровского, д.9б	Историк о-архитектурный	Дом Кузнецова	1904-1912 гг. Дом, в котором жил советский русский писатель, литературовед Ю.Н.Тынянов, деревянный, двухэтажный. Выстроен в 1899 г. Памятное место, где стоял флигель дома Кузнецова, в котором находилась явочная квартира псковской социал-демократической организации (1903-1906 гг.). Предназначен к реставрации. (Литературный музей).		Местн.	Решен. Псков, обл. Собр. деп. от 29.06.95	нпц
27. Ул. Воровского, д. 10а	Архитектурный (торгово-промышленный)	Дом Бобовкина (здание кожевенного завода)	2 пол.XUI в. Первый этаж сводчатый, засыпан землей, второй утрачен. Материал - известняковая плита. Памятник средневекового гражданского зодчества. Руины.	147 кв. м (9,5x 15,5м)	Респ.	Пост. СМ РСФСР № 624 от 04.12.74	нпц
			<i>Примечание.</i> Здание выходило главным фасадом на р.Пскова, примыкая к высокому береговому склону. Название дома по имени последнего владельца.				
28. Ул. Воровского, д. 11	Архитектурный (жилой, средовой)	Дом жилой	Кон.XIX-нач.XX вв. Двухэтажный деревянный дом в стиле эклектики. Опорный на повороте улицы. Снесен.		Местн.		нпц
29. Ул.Воровского, д.11а	Архитектурный (жилой, средовой)	Дом жилой	Кон.XIX - нач.XX вв. Одноэтажный деревянный дом в стиле эклектики. Жилой. Снесен.		Местн.		нпц

30. Ул. Воровского, дд. 12,13	Архитектурный (жилой, средней)	Дома жилые	Кон. XIX - нач. XX вв. Традиционные жилые дома в стиле эклектики. Панорама долины р. Пскова.	Местн.	НПЦ
31. Ул. Георгиевская, д. 1	Архитектурный (культурный)	Церковь Георгия со Взвоза	XV-XVI вв. Одноглавый, четырехстолпный, трехапсидный храм. Сохранил следы первоначального трехлопастного покрытия и древней звонницы на южной стороне четверика, классический псковский декор. Особенно известен пояском муравленых изразцов с кентаврами в оформлении светового барабана. Притвор, закрытая паперть на столпах и звонница 1831 г. Материал - известняковая плита. <i>Примечание.</i> Дом № 13 принадлежал купцу И.В. Апашикову.	Пост. СМ РСФСР > 1327	НПЦ
32. Ул. Георгиевская, д. За	Архитектурный (культурный)	Церковь Успения с Полонища	<i>Примечание.</i> Храм на взвозе у Егорьевских ворот (на переправе) и теперь играет важную роль в речной панораме города Складское помещение.		НПЦ, ГД "Псковреконструкция"
33. Ул. Георгиевская, д. 3	Архитектурный (жилой)	Дом причта церкви Успения с Полонища	1811 г. Храм одноглавый, ротондальный, окруженный с четырех сторон четырехколонными портиками, с отдельно стоящей ярусной колокольной. Провинциальный ампир. Материал - кирпич; оштукатурен. Действующий. <i>Примечание.</i> Выстроен на средства родственников декабриста М.А. Назимова. Построен на месте деревянного. Первоначально - холодный. На реставрации (1990-е гг.).	Решен. Псков, обл. Собр. деп. от 29.06.9 Местн.	
34. Ул. Георгиевская, д. 4	Архитектурный (гражданский)	Первое здание Псковской гимназии	1909 г. Вместе с воротами дополняет торжественный фасад церковного комплекса по ул. Георгиевская. Одноэтажное кирпичное здание (без подвалов.). Пример церковной хозяйственно-жилой постройки в стиле неоклассики-модерна. Материал - кирпич, цементная штукатурка. Назначение первоначальное.	195 кв. м (36,4х14м) Местн.	НПЦ, ГД "Псковреконструкция"
			Нач. XIX в. Крупный бывший дворянский особняк, Г-образный в плане, обращен главным фасадом на р. Великая. Цокольный этаж каменный, оштукатурен. Главный деревянный этаж с треугольным фронтоном в	Решен. Псков, обл. Собр. деп. от 29.06.95 Местн.	НПЦ, И.И. Лагунин (ГД "Псковреконструкция")

Ц
е
н

т
р
е

,
о

бшит тесом и оформлен в стиле т.н.
"деревянного классицизма".

Примечание. Здание неоднократно меняло назначение: дом губернатора, госпиталь (1812 г.), гимназия, штаб Северного фронта (1917 г.). Дом жилой организации.

35. Ул.Герцена, Д.1/1	Архитектурный (гражданский, жилой)	Аптека	Сер.ХІХ в. - 1892 г. Двухэтажный, на цокольном этаже. Трапециевидный в плане, с внутренним двориком и проездной аркой в сплошной фасадной застройке. Декор в духе постклассицизма (эkleктика)-простые тяги, филенки, обрамления окон, на угловом аттике рельефная дата постройки. Материал - известняковая плита, кирпич, перекрытия деревянные. На реконструкции (1990-е гг.). Научно-исследовательский археологический центр.		Местн.		ГД "Псковреконструкция"
			<i>Примечание.</i> Крупный доходный жилой дом с аптекой у моста через р.Пскова Н.Н.Боярского, позднее Сафьянниковых. Играет большую роль в панораме Запсковья как опорный дом.				
36. Ул.Герцена, д.3	Архитектурный (гражданский)	Дом купца Селезнёва	Кон.ХІХ-нач.ХХ вв. Дом двухэтажный, в стиле эkleктики. Декор - постклассика. Планировка двухчастная с центральной лестничной клеткой. Материал - кирпич; оштукатурен. Учреждение.		Местн.		НПЦ, ГД "Псковреконструкция"
			<i>Примечание.</i> В доме был трактир и, возможно, торговая лавка. Не сохранился надстроенный третий этаж.				
37. Ул.Герцена, Д.5	Архитектурный (торгово-промышленный)	Здание производственного назначения (дом Седельщикова)	ХVІІ-ХХ вв. Здание двухэтажное, кирпичное, на цокольном каменном этаже. На берегу р.Пскова. Сохранились два помещения цокольного этажа, перекрытые коробовыми сводами - большое и малое ("выход"). Верхние этажи надстроены в ХІХ и ХХ вв. из красного кирпича. Материал - известняковая плита, кирпич, железобетон. Учреждение.		Респ.	Пост. СМ РСФСР № 624 от 04.12.74	ГД "Псковреконструкция"
38. Ул.Герцена, Д.5а	Архитектурный (жилой)	Дом жилой на подызбице	1903 г. Деревянный одноэтажный дом на каменной подызбице на берегу р.Пскова. Имеет средовое значение. Участок принадлежал в нач.ХХ в. Сафьянниковым.	147 кв. м	Местн.		ГД "Псковреконструкция"
39. Ул.Герцена, Д.6	Архитектурный (городская усадьба)	Флигель дома М.С.Хмелинского	3 четв. ХІХ в. Флигель в городской усадьбе Хмелинского. Одноэтажный, каменный, на подвальном этаже. Эkleктика. Материал - известняковая плита; оштукатурен. Магазин.	126,3 кв. м	Местн.	Решен. Псков. обл. Собр. деп. от 29.06.95	ГД "Псковреконструкция"
			<i>Примечание.</i> Участок приобретен М.С.Хмелинским в 1852 г. Сохранился фрагмент ограды с кованой решеткой.				
40. Ул.Герцена, Д.ба	Архитектурный (жилой)	Дом М.С.Хмелинского	2 пол.ХVІІ в. Каменное, двухэтажное, здание, перестроенное в ХVІІІ-ХХ вв. Сохранившийся в западной части дома подвал ХVІІ в. перекрыт цилиндрическим сводом с распалубками. Материал - известняковая плита. Жилой.		Местн.	Решен. Псков. обл. Собр. деп. от 29.06.95	НПЦ
			<i>Примечание.</i> Принадлежит к крупному фрагменту каменной застройки в начале Бол.Запсковской ул.(ХVІІ-ХVІІІ вв.). Сохранившаяся его часть - клеть - использовалась для хранения товаров. Последние владельцы (с 1864 г.) - Хмелинские. Последний крупный ремонт с приспособлением под жилье - 60-70-х гг. ХХ в.				

41. Ул.Герцена, Д.7	Архитектурный (культовый)	Церковь Богоявления с Запсковья	1495 г.-XIX в. Кончанская, одноглавая, трехапсидная, двухпридельная с асимметричной композицией объемов. К северо-западному углу примыкает крупная палатка с четырехстолпной звонницей (XVI в.). Композиция интерьера четырехстолпная, крестовокупольная, с повышенными подпружными арками; северный придел бесстолпный. Южный придел руинирован. Материал - известняковая плита. На реставрации.	1200 кв. м	Респ.	Пост. СМ РСФСР № 1327 от 30.08.60	НПЦ, ГД "Псковреконструкция"
			<i>Примечание.</i> Первое упоминание в 1397 г. Реставрации 1948-1953-х гг. (архитектор Ю.П.Спегальский) и 90-х гг. (архитектор А.К.Богодух!;) восстановили древний облик. Один из самых известных памятников культового зодчества Пскова. Был первоначально расписан (обнаружены фрагменты фресковой живописи).				
42. Ул.Герцена дц.9,9а,9б, 11, 13а,13б	Архитектурный (жилой, средней)	Дома жилые	Рубеж XIX-XX вв. Комплекс традиционной одно- двух-этажной застройки бывшей Верхней Береговой улицы. Играет важную роль в панораме Запсковья. Жилые. Не используются и руинированные.		Местн.		НПЦ, ГД "Псковреконструкция"
			<i>Примечание.</i> По проекту комплекс предполагается реконструировать и приспособить для "Города мастеров" - центра народных ремесел (1990-е гг.).				
43. Ул.Герцена, Д.11	Архитектурный (городская усадьба)	Дом Статинной	Посл. четв.ХУП-сер.ХУШ вв. От постройки XVII в. сохранились лишь два помещения первого этажа, перекрытые сводами, и каменное крыльцо. В XVIII в. к ним пристроено новое здание из кирпича, надстроено второй этаж, в кон.XIX - нач.XX вв. к северному фасаду пристроен новый объем, включивший в себя крыльцо. Усадьба имела также каменные ворота, ограду и хозяйской постройки. Материал - известняковая плита, кирпич; оштукатурены. Склад.		Местн.	Решен. Псков. обл. Собр. деп. от 29.06.95	ГД "Псковреконструкция"
			<i>Примечание.</i> Статина - последняя владелица дома.				
44. Пер. К.Гея, "Пески"	Исторический (памятное место)	Братская могила	1941-1944 гг. Братская могила 50-ти тысяч военнопленных, погибших в концлагере. На насыпном холме установлен обелиск на кубическом основании с мемориальной доской.	Размер обелиска 2х0,82хх0,82 м	Респ.	Пост. СМ РСФСР № 624 от 04.12.74	НПЦ
45. Ул.Гоголя, Д. 16	Архитектурный (жилой, средней)	Дом жилой	Кон.ХГХ-нач.ХХ вв. Дом одноэтажный, деревянный, на каменном цокольном этаже. Традиционный, средней. Жилой дом, мастерские. Горел (март 1996 г.). Руины.		Местн.		НПЦ
46. Ул.Гоголя, Д.4	Архитектурный (торгово-промышлен-	Банк	Нач.ХХ в. Здание двухэтажное в стиле эклектики. Асимметрично по композиции плана и фасада. Материал - кирпич; оштукатурено. На реконструкции (1997 г.).		Местн.		НПЦ

47. Ул.Гоголя, Д.76	Архитектурный (гражданский)	Палаты (училище землемерное)	2 пол.ХУН-нач.ХХ вв. Средневековая постройка встроена в трехэтажный, с мансардой дом нач.ХХ в. Редкий пример четкой пропорциональной планировочной структуры. Прямоугольная в плане, три пролета перекрыты цилиндрическими сводами. Средний делится перегородкой на передние и задние сени. Бывший флигель землемерного училища. Материал - известняковая плита, кирпич. Жилой дом.	341 кв.м (23,5х 14,5 м)	Респ.	Пост. СМ РСФСР № 1327 от 30.08.60	НПЦ
48. Ул.Гоголя, д.8	Архитектурный (гражданский)	Александровская женская гимназия	1887 г. Здание двухэтажное, сложное в плане, симметричное по композиции главного фасада. Ориентировано вдоль красной линии улицы. Вестибюль и лестничная клетка дворового выхода расположены по центру; продольные коридоры делят все здание на ряд помещений, выходящих окнами на главный и дворовый фасады, что характерно для учебных заведений. Решение фасадное в стиле поздней эклектики. Материал - кирпич; оштукатурено. На реконструкции.		Местн.		НПЦ, И.И.Лагунин (ГД "Псков-реконструкция")
49. Ул.Гоголя, Д.Ю	Архитектурный (гражданский)	Школа приходская латышская	1886 г. Дом латышской школы прихода св.Якова, позднее (до 1917 г.) - училище эстонского и латышского приходов. Дом двухэтажный, в плане прямоугольный, рублен из бруса "в лапу", обшит тесом. Материал - дерево. Мастерская - салон. Перестраивался.	154 кв. м (9,9 x 16,6 м)	Местн.	Решен. Псков. обл. Собр. деп. от 29.06.95	НПЦ
50. Ул.Гоголя, Д.14	Архитектурный (гражданский)	Учебное здание	Кон.ХІХ в. Крупное двухэтажное здание в стиле эклектики. Композиция симметричная, центральный вестибюль. Планировка коридорная, характерная для учебных заведений. Материал - кирпич; оштукатурено.		Местн.		И.И.Лагунин (ГД "Псков-реконструкция")
<i>Примечание.</i> Областной институт повышения квалификации работников образования.							
51. Ул.Гоголя, Д.17	Архитектурный (гражданский)	Земская управа	Нач.ХХ в. Здание трех-четырёхэтажное, прямоугольное в плане. В стиле поздней эклектики (псевдорусский стиль с элементами ренессансной архитектуры). Решение фасадное, с богатым набором декоративных приемов (включая изразцовые ширинки). Архитектор Богданов. Материал - кирпич; оштукатурено. Учреждение.	3400 кв. м (17х20 м)	Местн.	Решен. Псков. обл. Собр. деп. от 29.06.95	И.И.Лагунин (ГД "Псков-реконструкция")
52. Ул.Гоголя, Д.19	Архитектурный (гражданский)	Мариинская гимназия ("Орлов дом")	1840-1850-е гг. Здание двухэтажное, каменное, на цокольном этаже, состоящее из основной П-образной в плане части и пристройки. В стиле позднего классицизма - романтизма. Материал - кирпич; оштукатурено. Учреждения (?).	1620 кв. м (54х30 м)	Местн.	Решен. Псков. обл. Собр. деп. от 29.06.95	И.И.Лагунин (ГД "Псков-реконструкция")
<i>Примечание.</i> Выстроено купцом Орловым. С 1860 г. приобретено уездным земством для гимназии (во втором этаже).							

53. Ул.Гоголя, Д.21	Архитектурный (гражданский)	Учебное заведение	Кон.ХІХ в. Двухэтажное каменное оштукатуренное здание. Стил ь - эклектика. Т-образное в плане, уходит в гл уб ь дворового участка. Учреждение.		Местн		НПЦ
54. Ул.Гоголя, Д.23	Архитектурный (торгово-промышленный)	Палаты Кружечного двора на Сенной ниве(керосиновый склад?)	1686 г. Палаты служили для оптовой торговли винами, медами, водкой. Постройка трехчастная, имеет две палаты и между ними более узкое помещение - "выход". Второй этаж надстроен в советское время. Материал - известняковая плита. Учреждение.	593 кв м (35,5 x 16,8 м)	Респ	Пост СМ РСФСР № 1327 от 30 08 60	НПЦ
55. Ул.Гоголя, Д.24	Архитектурный (жилой, средней)	Дом жилой	2 пол.ХІХ в. Дом двухэтажный, традиционный. I этаж - известняковая плита, II - деревянный.		Местн		И И Лагуни (ГД "Псков-реконструкция")
56. Ул.Гоголя, д.26а	Архитектурный (торгово-промышленный)	Лавка торговая	1891 г. Одноэтажный небольшой дом-пристройка. Кирпичный стил ь. Материал - кирпич, кованный металл. Магазин. Реконструирован (1990-е гг.).		Местн		НПЦ, И И Лагуни (ГД "Псков-реконструкция")
57. Ул.Гоголя, д.д.29, 29а, 31/37	Архитектурный (жилой, средней)	Дома жилые	Кон.ХІХ-нач.ХХ вв. Фрагмент традиционной жилой застройки. Каменные одно-двухэтажные дома. Провинциальная эклектика. Проект реконструкции. Руинированы.		Местн		НПЦ, ГД "Псковреконструкция"
58. Ул.Гоголя, д.41а	Архитектурный (жилой)	Угловой "образцовый" дом	I четв. ХІХ в. Двухэтажное каменное угловое здание, почти прямоугольное в плане, со скругленным углом и северной пристройкой. Внутренняя планировка основной части - анфиладная. Материал - кирпич; оштукатурено. На реконструкции.	204 кв м (12x17 м)	Местн		ГД "Псковреконструкция"
<i>Примечание</i> Вместе с соседними палатами двор принадлежал предкам архитектора-художн и					ка 10 П Спегальского-Печенко		
59. Ул.Гоголя, Д.42	Архитектурный (торгово-промышленный)	Солодежня (дом Лапина)	I пол.ХУП в. Двухэтажный, трехчастный в плане дом с каменным пристенным крыльцом, сводчатыми помещениями, внутростенными шкапами, лестницей. Материал - известняковая плита. На реставрации.	384 кв м (32,8x 11,7 м)	Респ	Пост СМ РСФСР № 624 от 04 12 74	НПЦ, ГД "Псковреконструкция"
<i>Примечание</i> С 1840 г приспособлено под производство солода В 1873 г принадлежало барону Фитингофу Последним владельцем был Н И Лапин, от которого здание перешло к Псковскому археологическому обществу (музей)							
60. Ул.Гоголя, д.43	Архитектурный (жилой)	Дом Печенко	2 пол.ХУН в. Каменное, Г-образное в плане здание. Стоит из двух частей - наиболее старой и пристроенного к ней двухэтажного крыла с каменным крыльцом. Старейшая часть - трехчастная в плане. Реставрация 1951 г. (архитектор Э.П.Штольцер). Материал - известняковая плита. На реставрации.	384 кв м (12x32 м)	Респ	Пост СМ РСФСР № 624 от 04 12 74	НПЦ, ГД "Псковреконструкция"
<i>Примечание</i> Назван по фамилии последних владельцев Печенко - прямые предки Ю П Спегальского, известного исследователя псковского средневекового зодчества, архитектора-реставратора							

61. Ул.Гоголя, д.45	Архитектурный (жилой)	Подызбица у дома Печенко	60-70-е гг. XVII в. Каменный подклет выходит западным торцом на ул.Гоголя и состоит из трех помещений. Два из них выстроены в 60-70-х гг. XVII в., перекрыты цилиндрическими сводами с распалубками. Третье помещение - кирпичное, позднее. Над подызбицей-деревянный дом, рубленый в "лапу". Материал - известняковая плита, дерево, обшит тесом. Жилой.	75 кв. м (7,5x10 м)	Респ.	Пост. СМ РСФСР № 624 от 04.12.74	НПЦ
62. Ул.Гоголя, дд.50,50а	Архитектурный (городская усадьба)	Купеческий двор Л.Л.Лапина	Сер.ХГХ-нач.ХХ вв. Обширный, трапециевидный в плане купеческий двор с каменной оградой. Построен на берегу р.Пскова. Включает угловой двухэтажный, каменный жилой дом, оштукатуренный и оформленный в стиле постклассицизма. Дом почти квадратный в плане. Соединен переходом на мощных столбах во втором этаже с деревянным, обшитым тесом двухэтажным жилым домом-флигелем. Двор включает также постройки хозяйственного характера. Материал - известняковая плита и кирпич. Жилые дома, складские помещения.		Места.	Решен. Псков, обл. Собр. деп. от 29.06.95	И.И.Лагунин (ГД "Псков-реконструкция")
63. Ул.Гоголя, д.52	Архитектурный (торгово-промышленный)	Мельница Кука на р.Пскова	Нач.ХХ в. Руины комплекса водяной мельницы и дома мельника на протоке реки в районе Гремячей башни. Сохранился нижний каменный этаж жилого трехэтажного дома, который связан с валунным нижним этажом двухэтажной мельницы с арочными проемами для пропуска воды. Руины.		Местн.	Решен. Псков, обл. Собр. деп. от 29.06.95	И.И.Лагунин (ГД "Псков-реконструкция")
			<i>Примечание.</i> Владелец и строитель - эстонец Кук.				
64. Ул. Горная	Архитектурно-археологический (памятное место)	Монастырь св.Никиты (бывший)	XV в. На правом берегу р.Великая, к югу от Окольного города. Разрушен в период Великой Отечественной войны. Фундамент может сохраняться в земле. Не используется.		Места.		ПГНИАЦ, НПЦ, И.К.Лабуткина (ПГПИ)
65. Ул.Горького, д.1	Архитектурный (культовый)	Собор Иоанна Предтечи бывшего Ивановского монастыря	I пол.ХП в. Единственный базиликальный трехнефный, трехапсидный и трехглавый домонгольский храм в Пскове. Сооружение дополнено притвором и двухпролетной звонницей на южной стене. Интерьер шестистолпный, с хорами и пониженными подпружными арками. Сохранились фрагменты живописи XII в. Материал - известняковая плита. Действующий приходской храм.		Респ.	Пост. СМ РСФСР №1327 от 30.08.60	НПЦ, ПИ "Спецпроект-реставрация"
			<i>Примечание.</i> Собор Иоанно-Предтеченского женского монастыря - место погребения псковских княгинь. Реставрация 1948-1949 гг. (архитектор П.Н.Максимов.), 1978-1991 гг. (архитектор С.П.Михайлов.).				

66. Ул.Горького, д.4	Архитектурный (жилой)	Дом Л.П.Непенина	Нач.ХХ в. Двухэтажное здание построено по проекту владельца - инженера Л.П.Непенина. Стены здания бетонные, с засыпкой, оштукатурены. Редкий пример собственного дома архитектора, построенного в стиле скандинавского модерна. Жилой. Частично перестроен.	175 кв. м	Местн.	Решен. Псков, обл. Собр. деп. от 29.06.95	НПЦ, ГД "Псковреконструкция"
67. Ул.Горького, д.5	Архитектурный (жилой)	Монастырский дом (просвирня)	Рубеж XIX-XX вв. Одноэтажный дом в стиле эклектики. Материал - кирпич; оштукатурен. Жилой.		Местн.		ГД "Псковреконструкция"
<i>Примечание.</i> Бывший дом Ивановского монастыря.							
68. Ул.Горького, д.5а	Архитектурный (жилой)	Сестринский корпус	Рубеж XIX-XX вв. Двухэтажный дом, симметричный по композиции. Кирпичный стиль. Жилой.		Местн.		ГД "Псковреконструкция"
<i>Примечание.</i> Бывший дом Ивановского монастыря.							
69. Ул.Горького, д.6	Архитектурный (жилой)	Дом В.Л.Семина	1946 г. Здание построено для председателя Псковского облисполкома В.Л.Семина. Разновидность "сталинского стиля". Одноэтажный, с мансардным этажом. Жилой. Материал - кирпич, дерево; оштукатурен.	121,2 кв. м	Местн.	Решен. Псков, обл. Собр. деп. от 29.06.95	НПЦ
70. Ул.Горького, д.12/5	Историко-архитектурный (жилой)	"Дом специалистов"	1930-е гг. Крупный жилой дом с магазинами в центре города. Функционализм. Материал - кирпич, штукатурка, железобетон.		Местн.	Решен. Псков, обл. Собр. деп. от 29.06.95	НПЦ
<i>Примечание.</i> 1945-1949 гг. В доме жил советский писатель Л.В.Брандт.							
71. Ул.Горького, д.30	Архитектурный (гражданский)	Дом больницы	Нач.ХХ в. Двухэтажный, каменный. Неоклассика. Материал - кирпич, железобетон, облицовка и русты - серый камень. Корпус областной больницы.		Местн.		НПЦ, И.И.Лагунин (ГД "Псковреконструкция")
72. Ул.Горького, д.39	Архитектурный (жилой)	Дом купеческий	Нач.ХХ в. Одноэтажный деревянный дом с мезонином, на плитяном цокольном этаже (подвал). Решение фасадное, композиция фасада симметричная. Обшит тесом с накладной резьбой. Жилой.		Местн.		НПЦ, И.И.Лагунин (ГД "Псковреконструкция")
73. Ул.Горького, д.49а	Архитектурный (жилой)	Дом жилой	Кон.ХГХ-нач.ХХ вв. Дом двухэтажный, каменный. Декор-междуэтажная тяга. Материал - кирпич; оштукатурен.		Местн.		НПЦ, И.И.Лагунин (ГД "Псковреконструкция")
74. Ул.Горького	Археологический	Грунтовый могильник	XI-XII вв. На территории бывшей земской больницы.	Диаметр 6 м, высота 0,79-0,89 м	Федер.	Решен. Псков, обл. Собр. деп. от 29.06.95	ПГНИАЦ, НПЦ

75. Ул.Горького, ДД.59,61	Архитектурный (жилой)	Дома военного ведомства	1904 г. Комплекс одно-двухэтажных зданий в стиле неоклассики. Материал - кирпич; оштукатурены. Учреждение.		Местн.		НПЦ
76. Ул. Гражданская, д.3	Архитектурный (жилой)	Дом доходный	Кон.ХГХ-нач.ХХ вв. Двухэтажное рубленое здание с оштукатуренными стенами. Хорошо сохранившийся образец гражданской частной архитектуры 2-ой пол. XIX в. в стиле поздней эклектики (модерн - неоклассика).	267 кв. м 20,2x 13,2 м	Местн.	Решен. Псков, обл. Собр. деп. от 29.06.95	НПЦ
77. Гремячая гора	Архитектурный (культовый)	Церковь Козьмы и Дамиана с Гремячей горы	1383 г.-XVII в. Монастырский храм. Одноглавый (барaban глухой), одноапсидный, с притвором XVII в. Является центральным элементом замечательного архитектурного ансамбля на Гремячей горе. Значительно перестроен в 1540 г. Интерьер перекрыт поздним коробовым сводом. Материал - известняковая плита. Не используется.	258 кв. м	Респ.	Пост. СМ РСФСР № 1327 от 30.08.60	НПЦ, ГД "Псковреконструкция"
78. Гремячая гора	Архитектурный (жилой)	Офицерский корпус (Палаты Якова Сырникова, или "Палаты в Волчьих ямах")	Сер.ХVII в. Здание каменное, двухэтажное, трехчастное в плане. После пожара 1918 г. не восстанавливалось. Материал - известняковая плита. Руины.	380 кв. м (31,7x 12 м)	Респ.	Пост. СМ РСФСР № 1327 от 30.08.60	НПЦ, ГД "Псковреконструкция"
			<i>Примечание.</i> В 1708 г. двор у Верхних решеток принадлежал псковскому купцу Якову Сырникову, со второй пол.XVIII в. - Гремяцкому Космодамиановскому монастырю (до его упразднения в 1764 г.). С 1801 по 1830 гг. - больница Приказа общественного призрения. С 1830 по 1842 гг. - богадельня и рабочий смиригельный дом. С 1857 г. здание приобретено купцом Роггенбау. Здесь квартировали 3-й и 4-й батальоны внутренней стражи (отсюда название - "Офицерский корпус"). Входит в ансамбль на Гремячей горе.				
79. Гремячая гора, д.7	Архитектурный (торгово-промышленный)	"Хлебопекарня Енисейского полка" (здание бывшего кожевенного завода)	Поел. 4еТВ.ХVII в. Первоначально двухэтажное. Консервация и частичная реставрация 1960-1961 гг. (архитекторы В.П.Смирнов и В.А.Лебедева). Материал - известняковая плита. Не используется.	728 кв. м (48,5x 15 м)	Респ.	Пост. СМ РСФСР № 1327 от 30.08.60	НПЦ ГД "Псковреконструкция"
			<i>Примечание.</i> Название получило в XIX в., когда принадлежало Енисейскому пехотному полку. До этого использовалось монастырем Козьмы и Дамиана с Гремячей горы. По Ю.П. Спегальскому, кожевенный завод ХVII в.				
80. Ул.Декабриста Пущина	Археологический	Селище (8)	XV-XVII вв. На левом берегу р.Пскова, на приусадебных участках. Границы: с ЮЗ -ул.Декабриста Пущина, с СВ - берег реки. Высота площадки селища над уровнем р.Пскова -9 м. Слой распахивается. Мощность - около 0,4 м.	100x75 м	Респ.	Пост. СМ РСФСР № 624 от 04.12.74	ПГНИАЦ, НПЦ

81. Ул.Детская, Д.1а	Архитектурный (жилой)	Палаты Елеазаровского подворья	XVI-XX вв. Выстроены в качестве монастырского дома. Первоначальный облик значительно искажен перестройками. Двухэтажный каменный дом (третий - деревянный этаж надстроен после 1945 г.). Нижний подклет с боковым "выходом" перекрыт сводами на подпружных арках, опирающихся на столпы. Второй этаж имеет плоское деревянное перекрытие. Материал - известняковая плита. Жилой.	66 кв. м (10,2х 6,5 м)	Респ.	Пост. СМ РСФСР № 624 от 04.12.74	НПЦ, ГД "Псковреконструкция"
<i>Примечание.</i> Одно из самых древних гражданских зданий, сохранившихся в Пскове.							
82. Ул.Детская, Д.16	Архитектурный (жилой)	Дом Спасо-Елеазаровского монастыря	XIX-XX вв. Дом двухэтажный, полукаменный (верх деревянный, обшит тесом). Традиционный дом на Спасо-Елеазаровском подворье. Имеет средовое значение в панораме набережной р.Великая. Предприятие.		Местн.		ГД "Псковреконструкция"
83. Ул.Детская, Д.2	Архитектурный (жилой)	Дом Н.П.Лавриновского	1908 г. Выстроен по заказу предводителя дворянства Н.П.Лавриновского в стиле модерн. Здание двухэтажное, ► асимметричное по композиции, с декоративной оградой участка, прилегающего к крепостной стене. Фасад богато декорирован ордерными элементами и обильной декоративной лепниной. Материал - кирпич, железобетон.		Местн.	Решен. Псков, обл. Собр. деп. от 29.06.95	НПЦ, И.И.Лагунин (ГД "Псковреконструкция")
<i>Примечание.</i> Образец небольшого репрезентативного особняка в стиле модерн. Дворец бракосочетаний.							
84. Ул.Детская, Д.3	Архитектурный (культовый)	Церковь Преполовения Пятидесятницы	XV-XIX вв. Одноапсидный, бесстолпный четверик, перекрытый сомкнутым сводом (возможно, первоначальный). Храм сильно перестроен в XIX-XX вв. Барабан ложный, деревянный. Открытое крыльцо на столпах объединено с притвором в 1867 г. Звонница перестроена в колокольню. Материал - известняковая плита.		Респ.	Пост. СМ РСФСР № 1327 от 30.08.60	НПЦ, ГД "Псковреконструкция"
<i>Примечание.</i> Церковь на подворье Спасо-Елеазаровского монастыря появилась в XV в. Реставрационные мастерские.							
85. Ул.Детская, Д.4	Архитектурный (жилой)	Дом жилой	Нач.XX в. Дом двухэтажный, деревянный, оштукатурен. В стиле модерн (провинциальный). Жилой.		Местн.	Решен. Псков, обл. Собр. деп. от 29.06.95	НПЦ, И.И.Лагунин (ГД "Псковреконструкция")
86. Ул.Детская, д.4а	Архитектурный (жилой)	Дом доходный	Кон.XIX в. Дом двухэтажный, жилой, доходный. Традиционный. Материал - дерево; обшит тесом.		Местн.		НПЦ, ГД "Псковреконструкция"

87. Ул.Детская, Д.46	Архитектурный (жилой)	Подызбица	XVII-XIX вв. Деревянный дом XIX в., срубный, обшит тесом, на каменном подклете XVII в., возможно, служившем подызбицей (отсюда название). Возможно и другое назначение (например, погреб). Материал - известняковая плита. Образец средневековой средовой застройки. Жилой.	83 кв. м (11x7,5 м)	Респ.	Пост. СМ РСФСР № 624 от 04.12.74	НПЦ
88. Пер.Дружбы, дд.2,4,6/13	Архитектурный (жилой)	Казармы офицерские Омского полка	1902-1905 гг. Три двухэтажных жилых корпуса для офицеров младшего и среднего (дом 6/13) состава. Кирпичный стиль. Входят в комплекс зданий во главе с церковью Александра Невского. Жилые.		Местн.	Решен. Псков, обл. Собр. деп. от 29.06.95	НПЦ, И.И.Лагунин (ГД "Псков-реконструкция")
89. Ул.Дружбы, ДД.5,9	Архитектурный (жилой)	Казармы солдатские Омского полка	1902-1905 гг. Два трехэтажных корпуса. Кирпичный стиль со сложной разработкой фасадов. Коридорная система в интерьерах. Жилые, учреждения, магазины.		Местн.	Решен. Псков, обл. Собр. деп. от 29.06.95	НПЦ, И.И.Лагунин (ГД "Псков-реконструкция")
90. Ул.Дружбы (напротив Дома офицеров.)	Исторический	Мемориал	Открыт 12 сентября 1996 г. Надпись: "Воинам Псковского гарнизона, погибшим при выполнении боевых и специальных заданий в мирное время". Мемориал в форме открытой одноглавой часовни на ступенчатом возвышении. Внутри - большой крест из черного гранита. За часовней доски с именами более чем 250 погибших.		Местн.		И.И.Лагунин (ГД "Псков-реконструкция")
91. Железнодорожная ул.	Архитектурный (гражданской)	Больница железнодорожная. Лечебный корпус.	Кон.XIX в. Здание двухэтажное. Кирпичный стиль. Интересный, хорошо сохранившийся образец железнодорожной архитектуры. Больничный корпус.		Местн.		НПЦ, И.И.Лагунин (ГД "Псков-реконструкция")
92. Пл. Жертв Революции	Исторический	Мемориал	В северо-з/ападной части площади расположен мемориальный комплекс. Здесь находятся могилы руководителей подполья в Великой Отечественной войне 1941-1945 гг., воинские и другие захоронения. Центральную часть комплекса занимает памятник жертвам белогвардейского террора в 1919 г. Он представляет высокий обелиск на широком постаменте.	Высота памятника 8,5 м	Местн.	Решен. облисп. № 265 от 28.05.86	НПЦ
93. Пл. Жертв Революции	Исторический (памятное место)	Мои́ла	Мои́ла Л.М.Поземского - героя гражданской войны, одного из первых комсомольцев на Псковщине. Выложена плитами красного гранита. В изголовье находится постамент в форме куба, на нем установлен восьмигранник из черного гранита.	Площадь 1x2 м, высота восьмигранника-2м	Местн.	Решен, облисп. № 265 от 28.05.86	НПЦ

94. Завеличье	Археологический	Участок культурного слоя посада на Завеличье	Ориентировочно XVI-XVII вв. Между ул.М.Горького и ул.Госпитальная. Находится на краю древнего оврага, ныне засыпанного. Часть участка разработана под огоро'ды, часть поросла деревьями. Располагается значительно ниже уровня окружающей местности в результате подсыпок, связанных со строительством.	60x80 м	Респ.	Пост. СМ РСФСР № 624 от 04.12.74	ПГНИАЦ, НПЦ
95. Завеличье	Археологический	Участок культурного слоя посада на Завеличье "А"	XV-XVII вв. На территории к 3 от Мироносицкого кладбища, занятой индивидуальной застройкой с прилегающими садами и огородами. Пятно культурного слоя имеет удлинненно-овальную форму с ориентировкой по длинной оси ССЗ-ЮЮВ. На огородах культурный слой распахивается.	220x280 м	Респ.	Пост. СМ РСФСР № 624 от 04.12.74	ПГНИАЦ, НПЦ
96. Завеличье	Археологический	Участок культурного слоя посада на Завеличье "Б"	XVI-XVII вв. Находится в квартале, ограниченном улицами Петровская, Пароменская, М.Горького и Рижским проспектом. Интенсивная застройка затрудняет установление точных размеров. Мощность культурного слоя около 0,35 м.		Респ.	Пост. СМ РСФСР № 624 от 04.12.74	ПГНИАЦ, НПЦ
97. Завеличье	Археологический	Участок культурного слоя посада на Завеличье "Д"	XVI-XVII вв. Расположен в квартале городской застройки, ограниченной улицами Петровская, М.Горького, Конная, Красноармейская, вблизи ц.Николаы Каменноградского. Мощность культурного слоя 0,2-0,3 м. Участок имеет застройки, культурный слой выявлен на распаханных садово-огородных участках.		Респ.	Пост. СМ РСФСР № 624 от 04.12.74	ПГНИАЦ, НПЦ
98. Завеличье	Археологический	Селище на Завеличье, (участок "Ж").	XIV-XV; XVI-XII вв. На левом обрывистом берегу р.Мирожа, на высоте 8-10 м от уровня воды. С северной стороны граница проходит по ул.М.Горького, с северо-западной - по линии городской многоэтажной застройки, с восточной - по Красноармейской набережной.	880x 45-80 м	Респ.	Пост. СМ РСФСР № 624 от 04.12.74	ПГНИАЦ, НПЦ
99. Завеличье	Архитектурно-археологический (памятное место)	Монастырь Симеона в Печищах (бывший)	XV в. Находился южнее Мирожского монастыря против места бывшей Выползовой слободы. Остатки монастырской церкви отмечались в 60-70-х гг. XX в. под домом и во дворе дома №13 по Завеличенской набережной.		Федер.		НПЦ, И.К.Лабутина (ПГПИ)
<i>Примечание.</i> Неясно, сохранились ли остатки основания церкви в связи со строительством Дворца пионеров.							
100. Завеличье	Археологический (памятное место)	Неолитическая находка	V-III тыс. до н.э. На левом берегу р.Великая у железнодорожного моста, близ д.Корытово, на огороде - находка кремневого отщеп.		Местн.		ПГНИАЦ, НПЦ

101. Завеличье, Степановский лужок	Археологический (памятное место)	Место монастыря Степана с Луца	XV в. На Завеличье, ниже по течению Ивановского монастыря. Местоположение известно по плану 1857 г. В настоящее время остатки не локализованы.		Местн.		ПГНИАЦ, НПЦ, И.К.Лабутина (ПГПИ)
102. Завеличье	Архитектурно-археологический (памятное место)	Монастырь св.Никола на Валку (бывший)	XIV в. На левом берегу р.Великая, напротив бывшей деревни Овсище (на склоне горки у известнякового карьера, обращенного к берегу реки). Здесь обнаружены остатки кладки на известковом растворе - возможные остатки монастырской церкви. Возле подножия горки - ключ.		Федер.	Проект зон охраны г.Пскова №2831-Р от 19.12.94	ПГНИАЦ, НПЦ, И.К.Лабутина (ПГПИ)
103. Завеличье	Археологический (культовый)	"Перунов" камень	До XI в.(?). На левом берегу р.Великая, на южном склоне заболоченной балки, в 270 м к ЮЗ от фундаментов Никольского на Валку монастыря. Склон балки порос кустарником, глубина залегания камня по склону - 7,5 м. В 20 м к СЗ от камня проходит линия ЛЭП, пересекающая р.Великая.		Федер.	Проект зон охраны г.Пскова №2831-Р от 19.12.94	ПГНИАЦ, НПЦ
104. Завеличье, между ул.ул.Горького, Красноармейской, Ольгинской набережной	Исторический (памятное место)	Памятный знак	1941-1944 гг. Памятный знак советским военнопленным, погибшим в лазарете концлагеря во дворе промышленного техникума. На месте госпиталя (у кинотеатра "Космос") погребено более 35 тыс.человек.		Местн.		И.И.Лагунин (ГД "Псков-реконструкция")
105. Завеличье, военный городок	Исторический (памятное место)	Место гибели российских граждан в годы оккупации	1941-44 гг. В бывших конюшнях кавалерийской дивизии содержалось до 100 тысяч мирных граждан. Число погибших - свыше 75 тыс.человек.		Местн.		И.И.Лагунин (ГД "Псков-реконструкция")
106. Запсковье	Археологический	Участок культурного слоя посада на Запсковье "А"	XIII-XVII вв. Границы от перекрестка улиц Застенная и О.Кошевого до ул.Л.Поземского, исключая район промышленной застройки (от перекрестка ул.Ипподромной и ул.А.Матросова вдоль Невского пер. до ул.Л.Поземского).	1370х 970 м	Респ.	Пост. СМ РСФСР № 624 от 04.12.74	ПГНИАЦ, НПЦ
			<i>Примечание.</i> Слой прослежен вдоль улиц Старо-Текстильная и Торошинская до перекрестка с ул.Белинского, захватывает участок одноэтажной индивидуальной застройки вдоль ул.Подберезская до перекрестка пр.Энтузиастов с ул.Старо-Текстильная. Территория памятника застроена, на огородах слой распаивается. Ранняя посуда XIII-XIV вв. найдена к С от ул.Белинского.				
107. Запсковье	Архитектурно-археологический (памятное место)	Монастырь св.Лазаря (бывший)	XV в. На правом берегу р.Великая на Запсковье, обозначен на плане 1821 г. Находился севернее "Шведской горки", близ соляных амбаров XIX в. Остатки монастыря более точно не локализованы.		Местн.		НПЦ, И.К.Лабутина (ПГПИ)

108. Запсковье	Археологический	Селище (4)	XVII-XVIII вв. Форма селища - удлинено-грушевидная. Оно вытянуто по длинной оси по линии СЗ-ЮВ. Культурный слой распространяется от участка юго-западнее ул.Парковая, пересекает улицу и идет северо-восточнее ее, пересекая Парковый переулок. Охватывает мыс, образующий изгибом р.Пскова, занимает склон берега и небольшую возвышенность.	около 480х55-260 м	Респ.	Пост. СМ Псковской области №624 от 04.12.74	ГНИАЦ, НПЦ
			<i>Примечание.</i> Участок занят индивидуальными одноэтажными застройками, садами, огородами (на огородах распахивается).				
109. Запсковье	Археологический	Селище (5)	Ориентировочно XVII-XVIII вв. На правом берегу р.Пскова и ограничено с С и СЗ ул.Красногорская, а с Ю и ЮВ - краем берега р.Пскова. Тянется полосой от ул.Инженерная до середины мыса, образованного излучиной реки.	Вдоль берега-до 350 м, ширина 50-70 м	Респ.	Пост. СМ Псковской области №624 от 04.12.74	ГНИАЦ, НПЦ
			<i>Примечание.</i> Занято индивидуальными одноэтажными застройками, садами, огородами (частично распахивается).				
110. Запсковье	Археологический	Участок культурного слоя посада на Запсковье "В"	XV-XVII вв. Находится на правом берегу Колокольничьего ручья, за Гремячей башней, и вытянут вдоль него. Высота площадки над ручьем 3-4 м. Ширина участка культурного слоя от берега ручья до перекрестка Застенной и Автозаводской улиц - 650 м. На участке усадебная застройка и огороды.	720х650 м	Местн.	Решен. Псков. обл. Собр. деп. от 29.06.95	ГНИАЦ, НПЦ
111. Запсковье	Археологический	Участок культурного слоя посада на Запсковье "Г"	XVI-XVIII вв. Расположен полосой вдоль берега р.Пскова между левым берегом Колокольничьего ручья и р.Милевка. Высота площадки над уровнем ручья - 1-4 м. Вдоль р.Пскова участок культурного слоя идет полосой по направлению р.Милевка. У Псковы слой задернован, по берегу р.Милевка в пределах индивидуальной застройки распахивается.	Максимальная длина 430 м, ширина 50-75 м	Местн.	Решен. Псков. обл. Собр. деп. от 29.06.95	ГНИАЦ, НПЦ
112. Запсковье	Археологический	Селище (11)	XVI-XVIII вв. На правом берегу р.Пскова между железнодорожным мостом и пешеходным мостиком через р.Пскова, у правой стороны мыса, повторяющего изгиб р.Пскова. В 50 м севернее селища находится электроподстанция. Площадка селища занимает восточную, более возвышенную, часть мыса, примыкая к берегу реки. Селище удлиненной формы, вытянуто с С на Ю. Площадка задернована.	200х70 м	Местн.	Решен. Псков. обл. Собр. деп. от 29.06.95	ГНИАЦ, НПЦ

113. Запсковье	Археологический	Селище (16)	XIV-XVII вв. На правом берегу р.Пскова, в 400 м к 3 от д.Паневик. Расположено узкой полосой от основания мыса, повторяющего излучину реки, до окончания пашни напротив церкви в Любятове. Находится на юго-восточном склоне удлиненной возвышенности. Высота над уровнем реки 4-6 м. Культурный слой в юго-западной части селища на огородах распахивается.	680x80 м	Местн.	Решен. Псков, обл. Собр. деп. от 29.06.95	ПГНИАЦ, НПЦ
114. Запсковье	Археологический	Селище Паневик (17)	XVI-XVII вв. На территории, занимаемой деревней, восточнее оврага. Продолжение селища обнаружено и на западной стороне оврага, на пахотном поле, примыкающем к его краю. Селище в основной своей части имеет округлую форму с отрогом к СЗ. Культурный слой на огородах и пашне распахивается.	325x230 м, к 3 от оврага, на пахотном поле 130x70м	Местн.	Решен. Псков, обл. Собр. деп. от 29.06.95	ПГНИАЦ, НПЦ
115. Запсковье	Археологический	Селище Козий Брод (18)	XVI-XVII вв. На правом берегу р.Пскова, на территории северо-восточнее усадеб д.Козий Брод. Мощность культурного слоя около 0,4 м. Д. Козий Брод известна по писцовой книге 1585-1587 гг.	150x70 м	Местн.	Решен. Псков, обл. Собр. деп. от 29.06.95	ПГНИАЦ, НПЦ
116. Запсковье	Археологический	Участок культурного слоя посада на Запсковье "Б"	XIV-XVII вв. Находится севернее Варлаамской башни, по другую сторону рва (между рвом и стеной).	50x20 м	Местн.	Решен. Псков, обл. Собр. деп. от 29.06.95	ПГНИАЦ, НПЦ
117. Ул. Инженерная, д.96	Культуры	Музей истории псковской милиции	Организован в 1988 г. на базе учебного центра УВД. Экспозиция, посвященная истории псковских органов внутренних дел (1917-1988 гг.).		Местн.		И.И.Лагунин (Г д "Псков-реконструкция")
118. Ул."Искры", д.5	Исторический (памятное место)	Домик "Искры"	Домик железнодорожника Бочкарева, в котором в 1900 г. состоялось учредительное совещание по организации партийной газеты российских социал-демократов "Искра" и в марте 1902 г. II съезд РСДРП. Восстановлен фрагмент застройки Петровского посада после Великой Отечественной войны. Музей.		Респ.	Пост. СМ РСФСР №1327 от 30.08.60	ПГОИАХМЗ, НПЦ
119. Ул.Калинина, д. 1	Архитектурный (гражданский)	Женское епархиальное училище	Кон.XIX в. Открыто в 1900 г. Образец крупного учебного здания кон.XIX в. в стиле эклектики. Трехэтажное угловое опорное здание. Внутренняя планировка характерна для учебных заведений. (Архитектор Ф.П.Нестурх). Материал - кирпич; оштукатурено. Учреждение.		Местн.		НПЦ

120. Ул.Калинина, д. 5	Историко-архитектурный (гражданский)	Здание бывшей мужской гимназии	1855г.-XX в. Здание опорное, угловое, в духе итальянских палаццо эпохи раннего Возрождения. Трехэтажное, прямоугольное в плане, с внутренним двориком. Главный северный фасад выделен небольшим треугольным фронтоном в центре и крыльцом парадного входа. Классический декор подчеркивает деление на цокольный, основной и верхний вспомогательный этажи. Сохранило внутреннюю структуру учебных помещений и рекреаций. Материал - кирпич; оштукатурено. Школа №1.		Респ.	Пост. СМ РСФСР №1327 от 30.08.60	НПЦ, И.И.Лагунии (ГД "Псков-реконструкция")
			<i>Примечание.</i> Из стен псковской гимназии вышли выдающиеся деятели русской культуры: преподаватель и директор гимназии Н.И.Иванчик (1816-1858) - один из выдающихся педагогов, сотрудничавший в ряде прогрессивных журналов; директор гимназии, поэт-демократ А.Н. Яхонтов (1820-1890); учащийся-писатель В.В.Муйжель (1880-1924), литературовед и писатель Ю.Н.Тынянов (1894-1943), один из выдающихся организаторов советского здравоохранения В.А.Обух (1870-1934), исследователь псковской школы зодчества, реставратор Ю.П.Спегальский (1909-1969), академики А.А.Зильберт, И.К.Кнконн, А.А. Летавет, профессора В.М.Брадис, А.К.Кнконн, писатели В.А.Каверин, Н.Г.Антонов. В школе №1 преподавал заслуженный учитель Н.Н.Колиберский.				
121. Ул.Калинина д. 17	Архитектурный (жилой)	Дом доходный	Кон.ХIХ-нач.ХХ вв. Дом доходный, двухэтажный, каменный, в стиле эклектики (местный вариант). Материал - известняковая плита, кирпич. Жилой.		Местн.		НПЦ, И.И.Лагунии (ГД "Псков-реконструкция")
122. Ул.Калинина, д.26	Архитектурный (культовый)	Церковь Иоанна и Анны	XVI в. Одноглавая, трехапсидная, с южным приделом, ризницей, двухпролетной звонницей над притвором и крыльцом на столбах. Восстановлено восьмискатное покрытие. Интерьер - крестово-купольный, с повышенными подружными сводами. Материал - известняковая плита.	460 кв. м (23x20 м)	Респ.	Пост. СМ РСФСР №1327 от 30.08.60	НПЦ
			<i>Примечание.</i> Церковь Якиманского "девичья" монастыря (известен с начала XIV в.) впервые упоминается в 1544г. Восстановлена в 1947-1951 гг. (с частичной реставрацией). Складское помещение.				
123. Ул.Калинина, д.28	Архитектурный (жилой)	Дом жилой	Дом двухэтажный, опорный, отдельно стоящий. Кирпичный стиль. Материал - известняковая плита, кирпич. Жилой.		Местн.		НПЦ, И.И.Лагунии (ГД "Псков-реконструкция")
124. Комиссаровский пер., д.2	Архитектурный (жилой)	Дом преподавателей Кадетского корпуса	1893 г. Входит в комплекс строений Кадетского корпуса. Крупный четырехэтажный многоквартирный (несколько подъездов и лестничных клеток) дом, близкий к прямоугольному в плане. Поздняя эклектика. Материал - кирпич; оштукатурен. Городской отдел внутренних дел.		Местн.		НПЦ

125. Комиссаровский пер., д.1/1а	Архитектурный (торгово-промышленный)	Мастеровой и прачечный двор Кадетского корпуса	1850-е гг. Комплекс (каре) двухэтажных строений банно-прачечного двора и ремонтных мастерских Кадетского корпуса. Использовался до Великой Отечественной войны красноармейскими, пограничными частями. Банным был уличный корпус. Его дворовое крыло занимала прачечная с механической стиркой. Отдельный корпус (дом №1а) занимали мастерские. Система помещений - коридорная. Ранний пример кирпичного стиля для производственных зданий во Пскове. Декор - простые рамочные обрамления проемов на уличных фасадах. Материал - кирпич, железобетон. Генеральная дирекция "Псков-реконструкция" (офис).		Местн.		ГД "Псков-реконструкция"
126. Ул.Коммунальная, д.8	Архитектурный (жилой)	"Дом Воинова"	Поел. четв.ХУП в. Палата традиционного купеческого двора-двухэтажная, прямоугольная в плане, со следами дворового каменного крыльца. Сохранилась двухчастная планировка, своды с распалубками I этажа и один оконный проем с витой металлической решеткой. II этаж перепланирован, имеет плоское перекрытие. Названа по имени последнего владельца. Материал - известняковая плита. Морской клуб.	321 кв. м	Респ.	Пост. СМ РСФСР №1327 от 30.08.60	НПЦ, ГД "Псков-реконструкция"
127. Ул.Коммунальная	Археологический	Каменный крест	XIV-XVI вв. На Мироносицком кладбище три каменных креста. Один крест лежал на центральной аллее кладбища, два других находились в пределах могильных оградок.	0,9х0,65 м	Местн.	Решен. Псков, обл. Собр. деп. от 29.06.95	ПГНИАЦ, НПЦ
128. Ул.Коммунальная	Археологический	Участок культурного слоя посада на Завеличье "Г"	XVI-XVII вв. Находится сразу за восточной оградой Мироносицкого кладбища, распространяясь от ул.Коммунальная вдоль ограды кладбища в виде узкой полосы по территории одноэтажной застройки. Слой распаивается.	Общая длина с участком "В" 260 м, ширина 25-50 м	Местн.	Решен. Псков, обл. Собр. деп. от 29.06.95	ПГНИАЦ, НПЦ
129. Ул.Коммунальная	Археологический	Селище на Завеличье, участок "В"	За оградой Мироносицкого кладбища (XV-XVI вв.), поблизости от участка культурного слоя посада "Г".	Вместе с участком "Г" 260х25х50 м	Местн.	Решен. Псков, обл. Собр. деп. от 29.06.95	ПГНИАЦ, НПЦ

130. Мироносицкое кладбище, ул. Коммунальная, д. 11	Архитектурный (культовый)	Церковь Жен Мироносиц со Скудельниц	1546 г.-XIX в. Одноглавый, трехапсидный храм на подклете с южным Рождественским и северным теплым Ильинским приделом (1848 г). Четверик четырехстолпный, крестовокупольный (без подпружных арок), с остатками поздней живописи. Притвор и галереи пристроены в XIX в. Территория кладбища ограждена каменной оградой с надвратной колокольней (1881 г.). Материал - известняковая плита. Действующая.	396 кв. м	Респ.	Пост. СМ РСФСР №1327 от 30.08.60	НПЦ, ГД "Псковреконструкция"
			<i>Примечание.</i> Поставлена на средства Московского (прежде Московского и Новгородского) митрополита Макария. Дом причта реконструирован (1994г.). Школа регентов. На кладбище захоронения ряда деятелей истории и культуры Псковского края.				
131. Ул. Коммунальная, Мироносицкое кладбище	Архитектурный (культовый)	Часовня-усыпальница у церкви Жен Мироносиц со Скудельниц	XVII в. В плане прямоугольная. По углам кубического объема четыре столба. Перекрыта четырехгранной кровлей. Под часовой склеп, вскрытый кладоискателями. В восточной нише фреска "Деисус" и погребальная надпись. Отреставрирована (архитектор Б.С.Скобельцын). Материал - известняковая плита. Не используется.	4,5 кв. м	Респ.	Пост. СМ РСФСР №1327 от 30.08.60	НПЦ, ГД "Псковреконструкция"
132. Ул. Коммунальная, Мироносицкое кладбище	Исторический (памятное место)	Братская могила	1941-1945 гг. Захоронение 30-ти тысяч жертв немецко-фашистских захватчиков. На месте основного захоронения военнопленных, в центре, установлена мраморная плита и на ней обелиск из бетона. На обелиске укреплен макет ордена Отечественной войны.	Размер обелиска 5,6x1.4 м, толщина 0,5 м	Респ.	Пост. СМ РСФСР №624 от 04.12.74	НПЦ
133. Ул. Коммунальная, Мироносицкое кладбище	Исторический (памятное место)	Могила	Захоронение писателя Н.А. Алексеева (1891-1963 гг.).		Местн.		НПЦ
134. Ул. Коммунальная, Мироносицкое кладбище	Исторический (памятное место)	Могила	Захоронение А.Д. Золоцевской (1902-1963 гг.), участницы боев под Псковом во время гражданской и Великой Отечественной войн. На могиле установлена мраморная раковина. На мраморном обелиске укреплен медальон с портретом.		Местн.	Решен, облisp. №265 от 28.05.86	НПЦ
135. Ул. Коммунальная, Мироносицкое кладбище	Исторический (памятное место)	Могила	Захоронение архитектора Ю.П.Спегальского (1909-1969 гг.). Могила расположена в северной части кладбища. На ней установлен бетонный крест, решенный в древнеславянских формах.	Размер креста 2,05x0,15x0,10 м	Местн.	Решен, облisp. №265 от 28.05.86	НПЦ
			<i>Примечание.</i> Ю.П.Спегальский - кандидат архитектуры, исследователь древнего псковского зодчества, художник, Почетный гражданин города Пскова.				
136. Комсомольский пер., д.4а	Архитектурный (жилой)	Дом жилой	Кон. XIX-нач. XX вв. Дом жилой (флигель ?), двухэтажный, каменный, оштукатуренный. Эклектика. Дополняет комплекс дома Массона.		Местн.		НПЦ

137. Комсомольский пер., д. 5	Архитектурный (жилой)	Палаты у Соколей башни (Дом ксендза)	XVII в. Каменный двухэтажный, трехчастный в плане дом псковского типа с крыльцом на восточном фасаде. Материал - известняковая плита; оштукатурен.	273 кв. м (21x13м)	Респ.	Пост. СМ РСФСР №1327 от 30.08.60	НПЦ, ГД "Псковреконструкция"
			<i>Примечание.</i> Владельцы дома - Е.Степанова, Рокотовы, Я.Д.Иконников. В кон.XIX - нач.XX вв. в доме жил ксендз соседнего польского костела. Принадлежит Псковскому государственному объединенному историко-архитектурному и художественному музею-заповеднику.				
138. Комсомольский пер., д.8	Архитектурный (жилой)	Дом Массона	1909-1910 гг. В 1912-1913 гг. дом от Массона перешел к Е.А. Журавлевой. Дом кирпичный, трехэтажный, в плане Г-образный, дополнен небольшой одноэтажной северной пристройкой. Внутри выделен центральный вестибюль с лестничной клеткой. Образец среднего дворянского дома в стиле неоклассики. Материал - кирпич; оштукатурен. Реконструкция (1990-е гг.).		Места.		НПЦ, ГД "Псковреконструкция"
139. Ул. Конная, д.1	Архитектурный (городская усадьба)	Двор П.Д.Батова	XVII-XX вв. Крупный двор на Завеличье у моста Советской Армии включает постройки XVII, XIX вв. Сформировался окончательно в нач.XX в. при новом владельце - старообрядце П.Д.Батове. По его заказу в 1907 г. часть построек была снесена, и на их месте построен двухэтажный дом в стиле модерн, а также домовая церковь в неорусском стиле. Основное здание полузамкнуто в плане, включает постройки XVII в. (в 7 м к СЗ от основного корпуса). Материал - известняковая плита, кирпич; оштукатурено и облицовано. Реставрация. В бывшей домовой церкви - театр кукол.		Федер.	Указ Презид. РФ №176 от 20.02.95	НПЦ, ГД "Псковреконструкция"
			<i>Примечание.</i> П.Д. Батов - купец, благотворитель, деятель Городской думы и личный Почетный гражданин г. Пскова.				
140. Ул.Конная, Д.7а	Архитектурный (жилой)	Дом жилой	2 пол.XIX в. Дом двухэтажный (первый этаж - известняковая плита, второй - деревянный, обшит тесом). Ориентирован по направлению исторической улицы. Жилой. Состояние неудовлетворительное.		Местн.		НПЦ, И.И.Лагунин (ГД "Псковреконструкция")
141. Ул.О.Кошевого,д.2	Архитектурный (городская усадьба)	Двор Постниковых, ("Мешок")	Кон.XVII в. Главное здание трехэтажное, прямоугольное в плане, с встроенным крыльцом. Сложное по планировке помещений, перекрытых сводами (третий этаж - плоское балочное перекрытие). Второй дом двухэтажный, с симметричной композицией сводчатых помещений и каменными щипцами на фасадах. Материал - известняковая плита. Учреждения.		Респ.	Пост. СМ РСФСР №1327 от 30.08.60	НПЦ

			<i>Примечание.</i> Первоначальная история двора (два каменных дома) неизвестна. В кон.ХVII в. принадлежал купцу Постникову (заказчик). В 1737-1740 гг. здесь находился штаб кирасирского и драгунского полков. В 1784 г. постройки двора проданы СПб правлению банков. С 1857 г. первый дом занят мастерскими батальона внутренней стражи. В нач.ХХ в. здание использовалось учебной командой Енисейского пехотного полка. Известен тем, что во время Северной войны в здании размещался штаб Главнокомандующего российской армией Б.П.Шереметьева.				
142. Ул.О.Кошевого, д.5	Архитектурный (жилой)	Дом жилой	Кон.ХIХ в. Дом двухэтажный, каменный. Кирпичный стиль. Средовой.		Местн.		НПЦ, И.И.Лагунин (ГД "Псков-реконструкция")
143. Ул.О.Кошевого,дц.9, 11	Архитектурный (жилой)	Дома жилые	Фрагмент жилой застройки в стиле поздней эклектики. Каменные, деревянные двухэтажные дома. Имеют средовое значение.				НПЦ, И.И.Лагунин (ГД "Псков-реконструкция")
144. Ул.Красноармейская, д.2	Архитектурный (жилой)	Дом жилой	Кон.ХIХ в. Дом двухэтажный, полукаменный, на берегу р.Великая. Традиционный, в стиле эклектики (с балконом). Имеет значение в панораме Ольгинской набережной. Дом речного порта.		Местн.		НПЦ, И.И.Лагунин (ГД "Псков-реконструкция")
145. Ул.Красноармейская, д.4	Архитектурный (жилой)	Дом жилой	Кон.ХIХ-нач.ХХ вв. Дом двухэтажный, традиционный. Средовая застройка. Жилой.		Местн.		НПЦ, И.И.Лагунин (ГД "Псков-реконструкция")
146. Красноармейская наб., д.47	Архитектурный (культовый)	Церковь Успения в Бутырьках	1777 г. Построена себежскими и донскими казаками в стрелецкой Бутырской слободе. Одноапсидный, бесстолпный четверик, притвор, трехъярусная колокольня. Материал - известняковая плита. Действующая церковь. При церкви историческое кладбище за каменной оградой.	425 кв. м	Респ.	Пост. СМ РСФСР №1327 от 30.08.60	НПЦ
147. Ул.Красногорская, д. 26	Архитектурный (культовый)	Церковь Константина и Елены	XVI-XIX вв. Четырехстолпная, трехапсидная церковь с основными конструкциями-повышенными подпружными арками. В XVIII-XIX вв. был пристроен южный теплый придел св. мученика Власия. Отдельно стоящая двухъярусная колокольня и ограда XIX в. Летописных сведений нет. Материал - известняковая плита. Действующая церковь.	209 кв. м	Респ.	Пост. СМ РСФСР №1327 от 30.08.60	НПЦ
148. Ул. Красных Партизан, д. 10	Архитектурный (жилой)	Дом де Барани (палаты П.Ф.Бахорева)	80-е гг. ХVII в. Двухэтажное каменное, прямоугольное в плане здание с встроенным крыльцом. Состоит из двух частей: основного трехчастного объема и каменной пристройки вдоль всего северного фасада (XVIII в.). Помещения сводчатые (кроме западного во втором этаже). Материал - известняковая плита. Не используется.	284 кв. м (21,5х 13,25 м)	Респ.	Пост. СМ РСФСР №1327 от 30.08.60	НПЦ, ПИ "СПР"
			<i>Примечание.</i> Построен по заказу купца П.Ф. Бахорева. Последним владельцем в нач.ХХ в. (с 1905 г. по 1921 г.) был аптекарь П.К. де Барани.				

149. Ул. красных Партизан, д. 13	Архитектурный (жилой)	Мещанский дом (Офицерское казино)	2 пол.ХІХ вв. Доходный дом. Сдавался в нач.ХХ в. под казино. Здание в плане близкое к прямоугольнику. Цокольный этаж - каменный, основной - деревянный. Крыльцо деревянное, пристроенное, с лестничным входом на основной этаж. Образец крупного жилого дома сер.ХІХ в. Здание участвует в формировании ценного фрагмента исторической застройки бывшей Казанской улицы. Материал - кирпич (цокольный этаж), дерево. Жилой.		Местн.	Решен, облisp. №107 от 24.02.86	НПЦ, И.И.Лагунии (ГД" Псков-реконструкция")
150. Пос.Кресты	Исторический (памятное место)	Памятный знак	На Ленинградском шоссе (в створе Крестовского шоссе) обелиск в форме стократ увеличенного трехгранного штыка в центре квадратного, в плане основания - стилобата. На заднем плане барельеф, рассказывающий о пути Красной-Советской Армии. Материал - ж/бетон, медь, чеканка.		Респ.	Пост. СМ РСФСР №624 от 04.12.74	НПЦ
<i>Примечание.</i> Памятник в ознаменование героического сражения первых добровольческих красноармейских отрядов в ночь на 24 февраля 1918 г. против войск германских интервентов. Открыт в 1969 г.							
151. Пос. Кресты	Исторический (памятное место)	Братская могила	1941-1944 гг. Захоронение 65 тысяч военнопленных, погибших в концлагере. В 1964 г. на могиле установлена облицованная мрамором стела.	Высота стелы 4 м, ширина 2м	Респ.	Пост. СМ РСФСР №624 от 04.12.74	НПЦ
152. Пос. Кресты, Крестовский лес	Исторический (памятное место)	Братское кладбище	1944 г. Захоронение воинов Советской Армии, погибших при освобождении г.Псков. В 1947 г. установлен четырехгранный обелиск из серого бетона. На лицевой стороне обелиска барельеф с изображением ордена Отечественной войны.	Размер обелиска 2,0x0,82 x0,82 м,	Местн.	Решен, облisp. №265 от 28.05.86	НПЦ
153. Пос.Кресты	Исторический (памятное место)	Аллея Героев Советского Союза	Необходимо дополнительное обследование.		Местн.		НПЦ
154. Ленинградское шоссе, д.24	Исторический	Училище сельскохозяйственного	1905-1907 гг. Здание сельскохозяйственного училища, где проходили революционные выступления студентов. Техникум.		Местн.	Решен. Псков, обл. Собр. Деп. от 29.06.95	НПЦ
<i>Примечание.</i> В нач.ХХ в. в Пскове возникла социал-демократическая группа, в которой занимались активной революционной деятельностью преподаватели и учащиеся училища. Руководителем группы среди учащихся был К.Я.Бауман. В начале Великой Отечественной войны в техникуме был организован отряд самообороны, впоследствии он соединился с частями Красной Армии. В годы оккупации на территории техникума был концлагерь.							

155. Ленинградское шоссе, д.24/2	Историко-архитектурный (гражданский)	Училище сельскохозяйственное. Директорий	1903 г. Весь комплекс жилых и хозяйственных строений (в т.ч. Директорий) возведен к осени 1908 г. и представлял собой крупное загородное экономическое поместье с парком. Двухэтажное здание Директория по архитектуре выдержано в сдержанных формах эклектики (кирпичный стиль). Материал - кирпич.	547 кв. м (15,6x 12,6 м)	Местн.	Решен. Псков, обл. Собр. деп. от 29.06.95	НПЦ
			<i>Примечание.</i> Псковское среднее сельскохозяйственное училище (учреждено 2 марта 1902 г.). Торжественное открытие в Крестах 19 октября 1903 г.				
156. Ленинградское шоссе, д.24	Историко-архитектурный (гражданский)	Училище сельскохозяйственное. Учебный корпус	1903 г. Здание учебного корпуса двухэтажное, кирпичное, с подпольем и полуподвальным помещением под актовым залом. Стиль - кирпичный (эклектика).	547 кв. м (23x 23,8 м)	Местн.	Решен. Псков, обл. Собр. Деп. от 29.06.95	НПЦ
			<i>Примечание.</i> В состав комплекса с/хоз. училища входил и главный учебный корпус, Директорий с канцелярией, 7 деревянных домов для преподавателей, дом для надзирателя и лаборанта, дом для служащих, больница с квартирой для фельдшера, хозяйственной постройки.				
157. За крепостной стеной Окольного города, у Баториева пролома	Исторический (памятное место)	Братская могила (мемориал)	Захоронение русских воинов, павших в бою с польскими войсками Стефана Батория в 1581 г. Могила представляет собой бастион петровских фортификаций (Свинузский), на котором установлен в центре оштукатуренный обелиск, огражденный металлической цепью, укрепленной на восьми столбиках. На обелиске литой металлический крест.	Высота холма 5 м	Респ.	Пост. СМ РСФСР №1327 от 30.08.60	НПЦ, И.И.Лагунин (ГД "Псков-реконструкция")
158. Ул.Кузнецкая, д.23	Архитектурный (гражданский)	Больница Общества Красного Креста (Анастасиевская)	1913 г. Крупное Г-образное в плане, трехэтажное угловое здание в стиле неоклассицизма. Архитектор А.А.Подчекаев. Первоначально двухэтажное. Имеет опорное значение в средовой застройке исторического центра. Детская больница. Не сохранились каменные ворота с датой построения, ограждение сквера.		Местн.		НПЦ, И.И.Лагунин (ГД "Псков-реконструкция")
159. Ул. Кузнецкая	Археологический	Участок культурного слоя посады в междуречье Великой и Псковы	XV-XVII вв. На левом берегу р.Пскова, на приусадебных участках, ограниченных с 3 ул.Кузнецкая, с С и В берегом р.Пскова. Мощность культурного слоя 0,4-0,5 м.	320x350 м	Местн.	Пост. СМ РСФСР №624 от 04.12.74	ПГНИАЦ, НПЦ
160. Ул. Кузнецкая, д.37а, 39, 39а,41	Архитектурный (градостроительный)	Участок застройки	Кон.ХІХ - нач.ХХ вв. Участок посадской застройки Кузнецкой слободы с одно-двухэтажными деревянными и каменными домами. Имеет средовое значение для исторического ансамбля города и площади Жертв Революции. Жилые.		Местн.		И.И.Лагунин (ГД "Псков-реконструкция")

161. Ул. Кузнецкая, д.47а	Архитектурный (культовый)	Церковь на Лютеранском кладбище	Нач. XX в. Однефный храм. Над входом (асимметрично) башенка-колокольня со шпилем. Оконные и дверные проемы стрельчатые. В конце 80-х годов XX в. перестроена. Материал - кирпич; оштукатурена.	500 кв. м	Респ.	Пост. СМ РСФСР №1327 от 30.08.60	НПЦ
<i>Примечание.</i> Построена на живописном берегу р.Пскова на средства лютеранской общины. Стиль - неоготика. Действующая церковь. Кардинально реконструирована в 1990-е гг.							
162. Северо-западная часть пл. Ленина	Историко-архитектурный (памятное место)	Старый Торг	XIII-нач.XVI вв., 1650 г. Место крупного восстания псковской бедноты. Центр общественной жизни средневекового Пскова. Главная площадь города.		Местн.	Решен. Псков, обл. Собр. деп. от 29.06.95	НПЦ, И.И.Лагунии (ГД "Псков-реконструкция")
<i>Примечание.</i> На площади стояла часовня в память о девяти помещиках, убитых во время восстания 1650 г.							
163. Площадь Ленина	Исторический, монументального искусства	Памятник Ленину	Однофигурная композиция на высоком постаменте, облицованном красным гранитом, выполнена из бронзы: фигура Ленина в рост, в костюме, с обнаженной головой, в левой руке - свернутая в трубку газета.	Высота скульптуры 4 м	Респ.	Пост. СМ РСФСР №1327 от 30.08.60	НПЦ
<i>Примечание.</i> Памятник открыт 10.11.1960г. (скульптор Г.Е.Арапов, архитектор П.С.Бутенко). Скульптура отлита на Мытищинском заводе художественного литья. Указом Презид. РФ в 1997 г. снят с охраны.							
164. Ул.Ленина, д.3	Историко-архитектурный (жилой)	Квартира в доходном доме Чернова, где жил и работал Ленин	Квартира-музей Ленина (бывшая квартира провизора Лурьи). В.И.Ленин жил здесь с 20(7) марта по 1 июня (19 мая) 1900 г.		Местн.	Решен. Псков, обл. Собр. деп. от 29.06.95	НПЦ, И.И.Лагунии (ГД "Псков-реконструкция")
<i>Примечание.</i> Кон. XIX в. Дом трехэтажный, близкий к прямоугольному в плане (боковая лестничная клетка). Многоквартирный. В одной связи с бывшим домом-водокачкой Викенгейзера. Образец жилой застройки центра Пскова кон. XIX в. Стиль - эклектика. Материал - кирпич; оштукатурен. Учреждения, музей.							
165. Ул.Ленина, д.5	Исторический (памятное место)	Дом жилой	Дом, в котором жил поэт Н.А.Алексеев (1891-1963 гг.). Похоронен на Мироносицком кладбище.		Местн.		НПЦ
166. Ул.Ленина, д.8	Архитектурный (жилой)	Доходный дом П.Д.Батова	1897 г. Каменное трехэтажное здание, прямоугольное в плане, с выступающим ризалитом лестницы "черного хода" со стороны дворового фасада. Главный фасад разработан ордерным декором в духе поздней эклектики. Крупный доходный дом в центре города. Материал - кирпич; оштукатурен. Политехнический институт.	1000 кв. м (40x25 м)	Местн.		НПЦ, И.И.Лагунии (ГД "Псков-реконструкция")
<i>Примечание.</i> Дом выстроен как доходный. Заказчик - купеческая вдова Шпаковская (архитектор Г.Ф.Станкевич). В этом доме в 30-е гг. служил К.К.Рокоссовский, Маршал Советского Союза, дважды Герой Советского Союза.							
167. Ул.Ленина, д.8а	Архитектурный (жилой)	Дом жилой	Кон. XIX в. Дом жилой, одноэтажный, с мезонином. Флигель для служителей дома Батова.				НПЦ

168. Ул.Ленина	Садово-парковый	Сад Кутузовский	1845 г. (С 1958 г. сад им. М.И.Калинина). В саду произрастают, в основном, тополя. Название "Кутузовский" неофициальное - по имени мошенника, присвоившего деньги на его строительство. (?)		Места.		ПГПИ, И.И.Лагунин (ГД "Псков-реконструкция")
169. Ул.Ленина, д. 17/32	Архитектурный (жилой)	Дом "Приюта призрения" (доходный дом И.Е.Дервина)	Нач.ХIХ в., 1829 г. Опорный наугольный дом в центре города. Здание каменное, двухэтажное, угловое (со скругленным углом), Г-образное в плане, в стиле позднего классицизма. Некоторые изменения внесены в ходе ремонта во 2 пол. ХIХ в. Пример "образцового" строительства периода зрелого классицизма. Материал - кирпич; оштукатурен. Учреждения.	360 кв. м (20x18 м)	Места.		НПЦ, И.И.Лагунин (ГД "Псков-реконструкция")
170. Ул.К.Либкнехта, дд.10, 10а, 12, 15, 16/2, 17	Архитектурный (жилой)	Дома жилые	Кон.ХIХ-нач.ХХ вв. Комплекс жилой традиционной застройки бывшей Покровской улицы. Панорама наб. р.Великая, средовая застройка. Жилье.		Местн.		ГД "Псковреконструкция"
			<i>Примечание.</i> В доме №16/2 планируется строительство мемориального музея В.П.Смирнова (1922-1996 гг.) - художника, архитектора, реставратора.				
171. Территория лесхоза	Исторический (памятное место)	Памятный знак	Место расстрелов советских военнопленных и мирных жителей в годы Великой Отечественной войны немецко-фашистскими захватчиками.		Местн.		НПЦ
172. Любятово	Археологический	Селище Березкино (12)	XVI-XVIII вв. На высоком левом берегу р.Пскова, восточнее железнодорожного моста, пересекающего ул.ул.Л.Толстого - Н.Васильева, к С и Ю от ул.Н.Васильева. Мощность слоя - 0,4 м. Приусадебные участки на территории селища разрабатываются. Селище можно отождествить с д.Березкино, упомянутой в писцово-вой книге 1585-1587 гг.	460x75 кв. м	Местн.	Решен. Псков, обл. Собр. деп. от 29.06.95	ПГНИАЦ, НПЦ
173. Любятово	То же	Селище (14)	XV-XVIII вв. На левом берегу р.Пскова, на высоте 5-8 м над водой, занято приусадебными участками и жилыми постройками. Мощность слоя около 0,4 м. Часть слоя, вероятно, была утрачена при строительстве ул.Н.Васильева.	175x75 м	Местн.	Решен. Псков, обл. Собр. Деп. от 29.06.95	ПГНИАЦ, НПЦ
174. Любятово	То же	Селище Любятово (15)	XV-XVIII вв. Вокруг кладбища у ц.Николаы XVI в. Слой распаивается под сады и огороды.	350x100 м	Местн.	Решен. Псков, обл. Собр. Деп. от 29.06.95	ПГНИАЦ, НПЦ
175. Любятово	То же	Каменный крест	XV-XVII вв. Находится у западной ограды кладбища. Известняк.		Местн.		ПГНИАЦ, НПЦ

176. Ул.Любят- товская, д.2	Архитектур- ный (культовый)	Церковь Ни- колы в Любя- тове	XV-XIX вв. К основному одноглавому одноапсидному четверику на подклете примыкает крупный южный Знаменский придел с ложной главкой и колокольной на притворе. Композицию завершает каменная ограда погоста с воротами и калитками. Материал - известняковая плита. <u>Действующая церковь.</u>	РСФСР №1327 от
			<i>Примечание.</i> Бывший храм известного Любятковского монастыря на въезде в город из Новгорода (упразднен в 1764 г.). Ныне кладбищенский. Известен чудотворной иконой Любятковской Божией.	
177. Ул.Р.Люк- сембург, д.1/7	Архитектур- ный (гражданский)	Богдельня	2 пол.XIX в. Дом двухэтажный, угловой, опорный, в стиле эклектики. Материал - кирпич; оштукатурен.	Местн. Матери. И.И.Лагунин (ГД "Псков- реконст- рукция")
178. Ул.Р.Люк- сембург, д. 17	Архитектур- ный (культовый)	Церковь Ни- колы Камен- ноградского		Респ. НПЦ рукция")
179. Ул.Маля- сова, д.2.	Историко- архитектур- ный (гражданский)	Земская боль- ница	XV-XVI вв. Церковь (известна с XIX в.) одноглавая, одноапсидная, на подклете со ступенчатыми взаимноперпендикулярными подпружными сводами, с притвором XVIII в. и деревянной папертью. Материал-известняковая плита. <u>Действующая, старообрядческая.</u>	108 кв. м Пост. СМ РСФСР №1327 Решен. Псков, обл. Собр. деп. от 29.06.95 Местн.
180. Территория областной больницы	Архитектур- ный (торгово- промышлен- ный)	Хозяйствен- ная постройка	1829-1862 гг. Комплекс зданий бывшей земской больницы на Николаевской высоте. Первое лечебное учреждение во Пскове для гражданского населения. Здание первоначально выстроено в 1775 г. для дворянского училища. Пустовало, было занято конторой. Для больницы перестроено по проекту архитектора Ф.Ябса (1832 г.): перетесаны проемы, сделана перепланировка, декоративное решение в стиле позднего классицизма. Земская больница состоит из комплекса разновременных больничных сооружений. Главное здание - каменное, двухэтажное, в плане прямоугольное, ориентировано вдоль берега р.Великая и занимает центральное место в историческом комплексе на Николаевской высоте. Материал - кирпич; оштукатурено. Остальные здания кирпичные и деревянные, оштукатуренные.	НПЦ, И.И.Лагунин (ГД "Псков- реконст- рукция")
			<i>Примечание.</i> Больница была открыта 11.04.1803г. на Запсковье, у Гремячего монастыря, а в 1829 г. переведена на Завеличье. Долгие годы в больнице работали земские врачи К.А.Раух, А.П.Бельский, П.Ф.Горошков и одна из первых женщин врачей М.Т.Заливако (1873-1920 гг.).	

X	I	.	озяйственная	Респ.	Пост.	каменная постройка
V			неизвестного		СМ	назначения. Материал -
I	в	X	известняковая	плита.	РСФСР №624 от	

181. Ул. К. Маркса, Д-2	Архитектурный (культовый)	Церковь св. Петра и Павла с Буя	1373 г.-XVI в. Одноглавая, трехапсидная, с восстановленным шестнадцатискатным покрытием. Утрачены Знаменский придел (1810 г.), звонница 1540 г. на южной стене. Интерьер крестовокупольный, с повышенными ступенчатыми сводами. Материал - известняковая плита. На реставрации (архитекторы В.А. Лебедева, А.М. Лебедев.).		Респ.	Пост. СМ РСФСР №1327 от 30.08.60	НПЦ, ГД "Псковреконструкция"
			<i>Примечание.</i> Получила название от древнейшего городского некрополя - Буя. Кончанская, при городских вратах.				
182. Ул. К. Маркса, ДД.3,5	Архитектурный (городская усадьба)	Усадьба (дом И.Я.Сафьянщикова)	XVIII в., 1850-е гг. Усадьба состоит из двух домов. Главное здание каменное, двухэтажное, П-образное в плане, включающее часть подклетов более древнего сооружения, с дворовым мансардным полуэтажом, сложное по планировке. Второй дом - небольшой одноэтажный флигель при главных воротах. По периметру двора каменные служебные постройки. Пример крупной городской купеческой усадьбы в стиле позднего классицизма. Материал - известняковая плита, кирпич; оштукатурена. Учреждение.	1050 кв. м (35x30 м)	Местн.	Решен. Псков, обл. Собр. деп. от 29.06.95	НПЦ, ГД "Псковреконструкция"
183. Ул. К. Маркса, ДД.4,6	Архитектурный (жилой)	Дома жилые	Кон. XIX в., 1901 г. Фрагмент традиционной жилой застройки. Дома двухэтажные, каменные (Баскевича и Белова). Эkleктика. Материал - кирпич; оштукатурены.		Местн.		ГД "Псковреконструкция"
184. Ул. К. Маркса, д. ю	Архитектурный (городская усадьба)	Двор Русиновых	XVII-XVIII вв. Двор состоит из трех каменных зданий в каменной ограде. Старейшее, построенное по заказу богатого псковского купца М.Русинова, выходит южным фасадом на ул. К. Маркса. Второй и третий дома - внутри двора. Первый дом - двухэтажный, трехчастный в плане (в процессе реставрации); второй дом - двухэтажный, двух-частный в плане; третий дом - одноэтажный, трех-частный в плане, отреставрирован (архитекторы Н.С.Рахманина и Б.А.По-стников.). Один из наиболее сохранившихся каменных дворов средневекового Пскова. Материал - известняковая плита. Реставрационная мастерская.	1 дом-463 кв. м (33,25x13x85м) 2 дом-704 кв. м (33,7x20,9 м) 3 дом-354 кв. м (29,5x12 м)	Респ.	Пост. СМ РСФСР №1327 от 30.08.60	НПЦ, ГД "Псковреконструкция"
185. Ул. К. Маркса, Д20	Архитектурный (жилой)	Дом крестьянина (постоялый дом Насонковых ?)	1925 г. Псковский губернский Дом крестьянина. Комплекс из двух домов кон. XIX-нач. XX вв. Кирпичный стиль. Реконструкция нач. 1990-х гг. Магазины. Жилой.		Местн.	Решен. Псков, обл. Собр. деп. от 29.06.95	НПЦ, И.И.Лагунин (ГД "Псковреконструкция")

186. Ул. К. Маркса, Д. 23	Архитектурный (жилой)	Доходный дом Граудума	Сер. XIX в. Дом двухэтажный, угловой, опорный, доходный. Эклектика. Материал - известняковая плита, кирпич; оштукатурен. Жилой.		Местн.		НПЦ, И.И. Лагунин (ГД "Псков-реконструкция")
187. Ул. К. Маркса, Д. 23	Архитектурный (жилой)	Доходный дом М.Н. Лахновского (меблированные комнаты)	Кон. XIX в. Здание двухэтажное, прямоугольное в плане, с центральной проезжей аркой и выступающими боковыми дворовыми Г-образными флигелями. 1-й этаж каменный, оштукатуренный. 2-й - деревянный, обшитый тесом. Главный фасад украшен во II-м этаже обильной накладной пропиленной резьбой. Поздняя провинциальная эклектика.	506 кв. м (22x23 м)	Местн.	Решен, облсп. №107 от 24.02.86	НПЦ, И.И. Лагунин (ГД "Псков-реконструкция")
			<i>Примечание.</i> Здание принадлежало богатому поляку М.Н. Лахновскому, который использовал комнаты верхнего этажа под гостиницу.				
188. Ул. К. Маркса, д. 36	Архитектурный (культурный)	Церковь Покрова от Торга	XVII-XIX вв. Одноглавая (барaban глухой, ложный), с притвором и колокольной типа "восьмерик на четверике" над главным входом. В 1957 г. разобран южный придел. Бесстолпный интерьер перекрыт сомкнутым сводом, сохранил живопись XIX в. с изображениями псковских святых. Материал - известняковая плита. Действующий храм при Духовном училище.		Респ.	Пост. СМ РСФСР № 1327 от 30.08.60	НПЦ, ГД "Псков-реконструкция"
			<i>Примечание.</i> Выстроена на Новом Торгу на месте сгоревшего в 1590 г. деревянного храма (1522 г., поставлен по случаю морового поветрия).				
189. Ул. К. Маркса, Д. 43	Архитектурный (жилой)	Дом у Петровских ворот	80-90 гг. XVII(?) - XX вв. Каменное, двухэтажное, здание, значительно перестроенное. Старейшая часть занимает северо-западный угол дома. Состоит из трех помещений, перекрытых цилиндрическими сводами. Над ними и пристройкой сооружен второй каменный этаж (XIX в.?). Все здание перестроено в 70-е гг. XX в. под жилой дом.	193 кв. м (14x13,8 м)	Респ.	Пост. СМ РСФСР №1327 от 30.08.60	НПЦ
190. Ул. Металлистов, д. 8	Архитектурный (жилой)	Дом жилой	Нач. XX в. Необходимо дополнительное изучение.		Местн.		НПЦ
191. Ул. Металлистов, д. 15	Архитектурный (жилой)	Дом жилой	Нач. XX в. Необходимо дополнительное изучение.		Местн.		НПЦ
192. Ул. Гражданская, на пересечении с Октябрьским пр.	Исторический	Бюст дважды Героя Социалистического Труда И. К. Кикоина (род. 1908 г.)	1988 г. Скульптор - народный художник СССР Л.Е. Кербель, архитектор И.Л. Иванов.		Местн.		И.И. Лагунин (ГД "Псков-реконструкция")
193. Ул. Металлистов, д. 34	Архитектурный (жилой)	Дом жилой	XX в. Необходимо дополнительное изучение.		Местн.		НПЦ

194. Ручей Милевка	Археологический	Селище (2)	XV-XVIII вв. На правом пологом берегу ручья Милевка, ниже по течению от ц.Иоанна Богослова, на мысу, образуемом поворотом ручья. Селище имеет овальную форму и ориентировано длинной осью по линии С-Ю. Культурный слой на огородах распахивается.	120x70 м	Места.	Решен. Псков, обл. Собр. деп. от 29.06.95	ПГНИАЦ, НПЦ
195. Ручей Милевка	Тоже	Селище (1)	XV-XVIII вв. На правом пологом берегу ручья Милевка, выше по течению от ц.Иоанна Богослова, на извилистом участке ручья. Высота площадки над уровнем ручья 1-5 м. Селище имеет округлую удлиненную форму и вытянуто вдоль берега ручья в направлении ЮЮЗ-ССВ. Занято садами и огородами (распахиваются), одноэтажными застройками.	375x130 м	Места.	Решен. Псков, обл. Собр. деп. от 29.06.95	ПГНИАЦ, НПЦ
196. Ручей Милевка	Тоже	Селище (3)	XVII-XVIII вв. На правом берегу р.Пскова, от автомаста и вдоль левого берега ручья Милевка. Находится на склоне берега по обе стороны ул.Гремячая и вверх по течению реки до ее излучины. Площадка селища занята одноэтажными застройками, часть - постройкой "Спецкомендатуры". Основная часть селища задернована и поросла деревьями.	Вдоль р.Пскова, 210x60-75 м. Вдоль ручья Милевка 100x25 м	Места.	Решен. Псков, обл. Собр. деп. от 29.06.95	ПГНИАЦ, НПЦ
197. Ул.Милицейская	Архитектурный (жилой)	Дом жилой	XVII-1 пол.XIX вв. Древнерусская архитектура, поздний классицизм. Одноэтажный, каменный дом на подклете. Материал - известняковая плита. Оздоровительное заведение.		Места.		НПЦ
198. Ул.Милицейская, д. 16	Архитектурный (гражданский)	Гельдтова баня	2 пол.XIX вв. На берегу р.Пскова. Двухэтажное здание в стиле эклектики. Материал - известняковая плита, кирпич. Бани.		Места.		нпц
199. Ул.Милицейская, д.24	Архитектурный (жилой)	Дома жилые	XIX в. Дома двухэтажные, обшитые тесом, традиционные. Имеют средовое значение в панораме долины р.Пскова. Жилые.		Местн.		НПЦ, И.И.Лагуннн (ГД "Псков-реконструкция")
200. Милицейский островок	Садово-парковый	Парк "Куопио"	Нач. 1990-х гг. Зона отдыха на островке в долине р.Пскова. Благоустройство по проекту архитекторов из финского города-побратима Куопио. В парке произрастают ель сербская и сосна горная. Сохранились остатки древних строений. Протока р.Пскова засыпана.		Места.		ПГПИ, И.И.Лагуннн (ГД "Псков-реконструкция")
201. Милицейский островок	Архитектурный (торгово-промышлен-	Склады купеческие	XIX в. Комплекс традиционных торгово-промышленных строений. Материал - известняковая плита, кирпич. Склады.		Местн.		НПЦ, И.И.Лагуннн (ГД "Псков-реконструкция")

202. Ул.Мирная, д.1	Архитектурный (культовый)	Церковь Александра Невского Омского полка	1907-1908 гг. Церковь "в русском стиле", бесстолпная трехчастная в плане. На одной оси алтарная часть с апсидой, завершающаяся световым граненым барабаном и куполом, трапезная и шатровая восьмигранная колокольня над притвором. Фасады декорированы в псевдорусском стиле. В интерьере интересен большой деревянный коробовой свод трапезной. Сохранились лепные тяги и мозаичные полы. Материал - красный кирпич(облицована также кирпичом), фундаменты бутовые. Действующая. Восстановлена в 1995 г., в год 775-летия Александра Невского.	464 кв. м	Респ.	Пост. СМ РСФСР № 1327 от 30.08.60	НПЦ, ГД "Псковреконструкция". И.И.Лагунин (ГД "Псковреконструкция")
			<i>Примечание.</i> На колокольне установлены колокола уральской фирмы "Пятков и К" - дар Презид. РФ Б.Н.Ельцина. Малый иконостас с иконами житийного цикла св. князя Александра Невского работы палехских мастеров - дар патриарха Алексия II (1996 г.).				
203. Ул.Мирная, ДЦ4,9/13	Архитектурный (жилой)	Комплекс казарм Омского полка	Кон.ХІХ. Комплекс двух- трехэтажных зданий в стиле эклектики (кирпичный стиль). Материал - дерево, красный кирпич; оштукатурены. Жилые. Дом № 9/13 - штабной флигель.		Местн.		НПЦ, И И.Лагунин (ГД "Псковреконструкция")
204. Мост Советской Армии (бывший Ольгинский)	Исторический (памятное место)	Место гибели красноармейца Чепурина	Февраль 1919 г. Взорвал мост, погиб, задержав продвижение кайзеровских войск к Петрограду.		Местн.		И.И.Лагунин (ГД "Псковреконструкция")
			<i>Примечание.</i> На мосту была до Великой Отечественной войны мемориальная доска.				
205. Мост железнодорожный	Исторический	Памятное место	Июль 1941 г. Место подвига Героя Советского Союза лейтенанта С.Г.Байкова. Взорвал железнодорожный мост (Рижский). Погиб.		Местн.		НПЦ
206. Музейный пер., д.3	Архитектурный (жилой)	Дом жилой	Кон.ХІХ-нач.ХХ вв. Двухэтажный дом в стиле эклектики (кирпичный стиль). После капитального ремонта. Средовой. Жилой.		Местн.		НПЦ
207. Музейный пер., д.6	Архитектурный (культовый)	Бывший костел (польский)	1796-1804 гг. Базиликальное однефное, одноапсидное здание. Материал - известняковая плита, кирпич; оштукатурено. Перестроено в двухэтажный дом. Разобраны башни. Училище.		Местн.		НПЦ
208. Ул.Набат, д.4а	Архитектурный (культовый)	Церковь Воскресения со Стадица	1532 г. Четверик четырехстолпный, трехапсидный, перекрытый цилиндрическими сводами, на подклете. Два придела (ножный ХVІІ в.). Звонница на притворе и крыльцо на столбах перестроены в ХVІІІ в. Материал - известняковая плита. Действующая.	624 кв. м	Респ.	Пост. СМ РСФСР № 1327 от 30.08.60	НПЦ
			<i>Примечание.</i> Храм бывшего Воскресенского монастыря (ХV в.) неоднократно горел и перестраивался. Играет активную роль в градостроительном ансамбле Запсковья				

209. Ул.Набат, дд.12, 14, 16	Архитектурный (жилой)	Дома жилые	Дома одноэтажные, в стиле эклектики и модерна. Каменные и полукаменные. Средовая малоэтажная традиционная застройка вдоль крепостных стен.		Местн.		НПЦ, И.И.Лагунин (ГД "Псков-реконструкция")
210. Набережная р.Великая	Искусства	Памятник композитору Яну Сибеллиусу	Дар финского города-побратима Куопио. Горизонтальный объем, на котором возвышается скульптурное изображение головы композитора. Материал - серый песок. В сквере установлены памятные знаки в честь городов-побратимов.		Местн.		НПЦ
211. Ул.Некрасова, д.3	Архитектурный (городская усадьба)	Двор Подзновых	Сер.XVII-КОН.XVIII вв. Назван по последнему владельцу. Двор богатого псковского купца. Первый дом двухэтажный, сложный по планировке, на обширных подклетах и с каменным крыльцом. Второй дом - двухэтажный, трехчастный в плане (в рунированном состоянии). Обнаружены следы деревянных разновременных строений двора. С 1970-х гг. начались реставрационные работы (архитектор Б.А.Постников) и археологические исследования. Материал - известняковая плита. Реставрация.	774 кв. м; 1-й дом-34х13,5 м, П-й дом-21х15м	Респ.	Пост. СМ РСФСР № 624 от 04.12.74	НПЦ, ГД "Псковреконструкция"
			<i>Примечание.</i> Известны фамилии последующих владельцев двора: в 60-е гг. XVIII в. - поручик Яковлев, в кон.XVIII в. - А.Абрютина, в 1799 г.- купец И.Иванов и в том же году - М.Подзнов.				
212. Ул.Некрасова, д.7	Исторический, культуры	Псковский государственный объединенный историко-архитектурный и художественный музей-заповедник	Открыт в 1876 г. как музей Псковского археологического общества в здании Дворянского собрания (теперь ул.Советская, д.52). С 1902 г. переведен в Поганкины палаты. В здании Художественно-промышленного училища имени Н.Ф.Фан-дер-Флита в 1921 г. открылась картинная галерея. После Великой Отечественной войны - краеведческий музей. С 1968 г. музей-заповедник, а с 1979 г. - Государственный объединенный историко-архитектурный и художественный музей-заповедник. Включает ряд краеведческих и мемориальных музеев в районах области. Связан с именами многих известных исследователей псковской старины, собирателей, ученых, деятелей культуры.		Федер.	Указ Презид. РФ №176 от 20.02.95	НПЦ, И.И.Лагунин (ГД "Псков-реконструкция")

213. Ул. Некрасова, д.5	Архитектурный (городская усадьба), культуры	Поганкины палаты	1671-1679 гг. От прямоугольного в плане двора сохранилось главное каменное П-образное здание, состоящее из трех частей: трехэтажной, двухэтажной и одноэтажной "Поварни". Помещения нижнего и среднего этажа перекрыты сводами. В толще стен - чуланы, печные устройства, стенные шкафы, внутристенные лестницы. Ремонтно-восстановительные работы проводились в 1949-1951 гг. (архитекторы В.Давыдова и А.Дидрикс), 1995-1996 гг. (архитектор В.Е.Никитин). Материал - известняковая плита. Самый крупный и известный памятник псковского гражданского каменного зодчества XVII в. Псковский государственный объединенный историко-архитектурный и художественный музей-заповедник.	1431 кв. м	Респ.	Пост. СМ РСФСР № 1327 от 30.08.60	НПЦ, ПГОИАХМЗ, ПИ "Спецреставрация"
			<i>Примечание.</i> Двор выстроен по заказу купца С.И.Поганкина. До 1711 г. принадлежал его семье, затем главной провиантской канцелярии. До кон. XIX в. использовался как склад провианта и фуража. В 1900 г. передан Псковскому археологическому обществу под музей. С.И.Поганкин - один из самых богатых псковских купцов. Принадлежал к 1-ой гостиной сотне, возглавлял монетный двор во Пскове, призывался в Москву. Владелец многих торговых лавок, земельных участков и дворов. С 1902 г. - музей Псковского археологического общества.				
214. Ул. Некрасова, д.7	Архитектурный (гражданский), культуры	Художественно-промышленное училище им. Н.Ф. Фан-дер-Флита	1910-1913 гг. Сохранилось северо-западное крыло П-образного в плане дома. Здание двухэтажное, каменное, на цокольном полуподвале, асимметричное по композиции объемов и фасадов. На фасаде выделен ризалит главного входа. Главный ризалит завершается треугольным фронтоном. Материал - кирпич, железобетон; оштукатурено. Картинная галерея ПГОИАХМЗ.	924 кв. м (42x22 м)	Местн.	Решен. Псков, обл. Собр. деп. от 29.06.95	ПГОИАХМЗ, И.И.Лагунин (ГД "Псков-реконструкция")
			<i>Примечание.</i> Здание выстроено на средства члена ПАО Н.Ф.Фан-дер-Флита (архитектор Н.Н. Клименко). Один из лучших в Пскове примеров неоклассицизма. Пример крупного здания учебного назначения нач. XX в.				
215. Ул. Некрасова, д.8	Архитектурный (жилой)	Доходный дом А.И.Хитрова	Нач. XX в. Здание двухэтажное, деревянное, обшитое тесом, прямоугольное в плане. Главный фасад увенчан треугольным фронтоном с нависающими карнизами, богато декорирован элементами накладной пропильной и объемной резьбы в неорусском стиле.		Местн.		НПЦ, И.И.Лагунин (ГД "Псков-реконструкция")
			<i>Примечание.</i> Выстроен учителем землемерного училища А.И.Хитровым. Декор частично утрачен при ремонте 1980-х гг.				

216. Ул. Некрасова, д.9	Архитектурный (гражданский)	Новая Мариинская гимназия	1910-е гг. Здание трехэтажное, в стиле неоклассики. Главный фасад украшен крупным фронтоном, портиком, фасады разработаны приемами, характерными для классицизма. Значительно разрушено в годы Великой Отечественной войны. Восстановлено. Пристроен трехэтажный флигель через арку, восстановлена каменная ограда участка. Материал - кирпич, железобетон; оштукатурено. Учебное заведение, учреждения.		Местн.		НПЦ, И.И. Лагунин (ГД "Псков-реконструкция")
<i>Примечание.</i> Выстроена незадолго до 1 мировой войны.							
217. Ул. Некрасова, д.9а (со двора)	Архитектурный (гражданский)	Подвал палат	XVII в. Подклет палат, неизвестных по письменным источникам. Материал - известняковая плита. Фрагмент включен в подвал строящегося здания-пристройки.		Респ.	Пост. СМ РСФСР № 624 от 04.12.74	НПЦ
218. Ул. Некрасова, д. 10	Архитектурный (жилой)	Доходный дом А.И.Хитрова (первый)	Кон. XIX в. Выстроен А.И.Хитровым в духе поздней эклектики. Здание деревянное, двухэтажное, оштукатурено и украшено сложным декором. Вход центральный с улицы. Декор-русты, обрамления окон сложной формы, центральный аттик. Реставрация.		Местн.		ПИ "СПР", И.И. Лагунин (ГД "Псков-реконструкция")
219. Ул. Некрасова, д. 10а	Архитектурный (жилой)	"Дом Марины Мнишек"	60-е гг. XVII в. Название, по местной легенде, условное. Дом входил в комплекс купеческого двора. Двухэтажный, трехчастный, асимметричный в плане. Материал - известняковая плита. На реставрации.	193 кв. м (22,7х 8,5 м)	Респ.	Пост. СМ РСФСР № 1327 от 30.08.60	НПЦ, ГД "Псков-реконструкция"
220. Ул. Некрасова, д. 12	Архитектурный (жилой)	Дом Капгер	Кон. XIX-нач. XX вв. Дом двухэтажный, полукаменный, доходный. Материал - известняковая плита, дерево; оштукатурен. Жилой.		Местн.		НПЦ
<i>Примечание.</i> Возможно, в этом доме останавливалась писательница М.В.Ямщикова (Ал. Алтаев.).							
221. Ул. Некрасова, д.20	Архитектурный (культовый)	Церковь Вознесения (Новое) бывшего Нововознесенского девичьего монастыря	1373-1375 гг. -XIX в. Четверик двухапсидный, с притвором, трехстолпная звонница на отдельной палатке с подклетом. Северная палатка с притвором образует многообъемную композицию на повышенном рельефе. Материал - известняковая плита. Фондохранилище музея.	336 кв. м	Респ.	Пост. СМ РСФСР № 1327 от 30.08.60	НПЦ, ПГОИАХМЗ
<i>Примечание.</i> Перестраивалась в XVII и XIX вв. (в 1830 г разобран придел Божией Матери Одигитрии с апсидой). Однако сохранила образ традиционного псковского одноглавого храма.							

222. Ул. Некрасова, д.23	Историко-архитектурный (гражданский)	Здание бывших Присутственных мест, Кадетский корпус, Дом Советов, здание областной администрации	1784-1788 гг., 1854-1859 гг. Двухэтажное, П-образное в плане здание выстроено в кон. XVIII в. для Присутственных мест. С 1824 г. перешло к Военно-сиротскому отделению (с 1882 по 1917 г. Кадетский корпус). В 1854-1859 гг. расширено и надстроено, в центральной части устроена домовая церковь, которую оформил профессор живописи Алексеев. В Кадетском корпусе в 1850-е гг. учился известный революционер Ипполит Мышкин. Февраль 1918 - январь-апрель 1919 гг. военно-революционный штаб города, место формирования первых красноармейских отрядов. Место записи добровольцев в коммунистические батальоны. С 1925 г. - Дом Советов.		Федер.	Указ Презид. РФ №176 от 20.02.95	НПЦ, И.И.Лагунин (ГД "Псков-реконструкция")
			<i>Примечание.</i> После революции - советские учреждения, ныне-областная администрация. Здание П-образное в плане, главный вход украшен после Великой Отечественной войны торжественным портиком (архитектор А.А.Ларкин). Интерьеры первого этажа в старой части-сводчатые. Материал - кирпич, оштукатурено. Крупный пример общественного здания в стиле позднего классицизма. На башне установлены монастырские башенные часы из Никандровой пустыни.				
223. Ул. Некрасова, у Дома Советов	Исторический, монументального искусства	Памятник Ленину	Первый памятник В.И.Ленину работы скульптура Харламова, отлитый в бронзе на ленинградском заводе "Красный Выборжец", открыт 10.XI. 1925 г. В годы Великой Отечественной войны был уничтожен. Новая скульптура работы М.Г.Манизера установлена на прежнем постаменте по заказу Псковского ОК КПСС и Облисполкома в 1945 г. Открытие состоялось 7.XI.1945 г.	Высота поста-мента 3,5 м, высота скульп-туры 2,4 м	Респ.	Пост. СМ РСФСР № 1327 от 30.08.60	НПЦ
			<i>Примечание.</i> Однофигурная композиция, выполненная из бронзы, - фигура Ленина в рост, с обнаженной головой, в пальто, накинутом на плечи. Правая рука прижата к груди, другая с зажатой кепкой опущена, взгляд устремлен вдаль				
224. Кварталы 20,22	Исторический	Новый торг	1608-1611, 1650 гг. Новый торг - Памятное место восстания псковской бедноты. Центр экономической и общественной жизни города XVI-XVIII вв.		Местн.	Решен. Псков, обл. Собр. деп. от 29.06.95	НПЦ
			<i>Примечание.</i> Исторический центр города (территория вдоль ул. Некрасова между современными улицами Ленина, Пушкинская, К.Маркса, Гоголя. Центральный гостинный двор стоял на месте будущих Присутственных мест.				
225. Ул. Некрасова, д.25	Архитектурный (жилой)	Дом преподавателей Кадетского корпуса	1881 г. Дом трехэтажный. Стиль - эклектика. Дата на фасаде. Выступающие боковые ризалиты активно разработаны в декоре. Материал - кирпич; оштукатурен.		Местн.		НПЦ
226. Ул. Некрасова, д.26	Архитектурный (гражданский)	Лютеранское училище	2 пол.XIX в. Дом двухэтажный, каменный, оштукатурен. Стиль - эклектика.		Местн.		НПЦ

227. Ул. Некрасова, д. 31/27	Архитектурный (жилой)	Образцовый дом (дом Степанова)	Кон. XVIII-нач. XIX вв. Здание каменное, двухэтажное, в плане близкое к прямоугольному, с дворовым выступом и скругленным углом. Пример "образцового" строительства периода зрелого классицизма, дом "наугольного" типа. Материал - кирпич; оштукатурен. Жилой.		Местн.		НПЦ, И.И. Лагунин (ГД "Псков-реконструкция")
228. Ул. Некрасова, д. 35	Архитектурный (культовый)	Церковь Николая от Торга (Николая Явленного)	XVI в. - 1676 г. Храм значительно перестроен в XVII в. и получил пятиглавие и сложную композицию объемов. Четверик бесстолпный, перекрыт сомкнутым сводом с прямоугольными апсидами. Придел, притвор, ризничная палатка, двухъярусная звонница (верхний ярус XVIII в.), паперть. Материал - известняковая плита.	757 кв. м	Респ.	Пост. СМ РСФСР № 1327 от 30.08.60	НПЦ, ГД "Псков-реконструкция"
<i>Примечание.</i> Перестройки частично связаны с передачей храма единоверческой общине. Храм при Духовном училище.							
229. Ул. Некрасова, д. 35	Архитектурный (гражданский)	Дом причта церковно-приходского попечительства (Духовное училище)	1904 г. Дом двухэтажный, эклектика (кирпичный стиль). Архитектор Ф.П. Нестурх. Материал - кирпич. Духовное училище.		Местн.		НПЦ
<i>Примечание.</i> Здание выстроено Псково-Покровским церковно-приходским попечительством на собранные средства в 1904 г. для церковно-приходской школы, которая открылась 1 сентября того же года.							
230. Ул. Некрасова, д. 36	Архитектурный (жилой)	Дом приюта св. Марии	I пол. XIX-нач. XX в. Двухэтажное, Г-образное в плане, двухчастное полукаменное здание. Вероятно, приобретено в нач. XX в. для приюта, позднее расширено дворовой пристройкой окнами в "Кутузовский" сад. Основной объем - в стиле позднего классицизма. Окна первого этажа украшены мощными условными замковыми камнями. Материал - известняковая плита, кирпич, дерево; оштукатурено. Учреждения.		Местн.		НПЦ, И.И. Лагунин (ГД "Псков-реконструкция")
231. Ул. Некрасова, д. 37	Архитектурный (жилой)	Дом жилой	XIX в. Традиционный псковский деревянный одноэтажный дом на каменном цоколе, с боковым входом. Принадлежит управлению связи.		Местн.		И.И. Лагунин (ГД "Псков-реконструкция")
<i>Примечание.</i> Связан с именем Н.Ф. Окулича-Казарина (1849-1923 гг.), известного псковского краеведа, секретаря Псковского археологического общества, хранителя музея, автора путеводителя "Спутник по древнему Пскову".							

232. Ул.Некрасова, д.39	Архитектурный (гражданский)	Тюремный замок	1804 г.-кон.ХІХ в. Первоначальное ядро - Бастилия с четырьмя угловыми башнями, двухэтажным корпусом над аркой проездных ворот и внутренним корпусом. Во 2-ой пол.ХІХ в. дополнено двумя восточными трехэтажными корпусами. Перестраивалось и старое здание. Ядро замка в стиле зрелого классицизма (провинциальная реплика "образцового" проекта). Материал - кирпич. Следственный изолятор.	5500 кв. м (100x 55 м)	Местн.		И.И.Лагунин (ГД "Псков-реконструкция")
<i>Примечание.</i> Построен под руководством псковского губернского архитектора К.Жданова.							
233. Ул.Некрасова, д. 40	Исторический (памятное место)	Дом Постникова (дом Мануйлова)	Кон.ХІХ в. Дом угловой. Разобран в 1990 г. Реконструкция квартала.		Местн.	Решен. Псков, обл. Собр. деп. от 29.06.95	НПЦ, ГД "Псковреконструкция"
<i>Примечание.</i> Место дома Постникова, в котором в 1898 г. жил латышский поэт Ян Райнис. Подлежит восстановлению в исторических объемах на прежнем месте.							
234. Ул.Некрасова, д.41	Архитектурный (жилой)	Дом жилой	Нач.ХХ в. Традиционный полукаменный жилой дом. Угловой, опорный. Материал - кирпич, дерево. Имеется проект реконструкции.		Местн.		НПЦ, ГД "Псковреконструкция"
235. Ул.Некрасова, д.46	Архитектурный (жилой)	Дом И.А.Козловского	1912 г. Здание каменное, двухэтажное, прямоугольное в плане (не сохранилась деревянная застекленная веранда). Композиция объемов и фасада асимметрична. Декоративное решение характерно для стиля "скандинавский модерн" (красный лицевой кирпич, цементная штукатурка). Материал - кирпич, железобетон; оштукатурено. Учреждения.		Местн.		НПЦ, И.И.Лагунин (ГД "Псков-реконструкция")
236. Овсище	Археологический	Селище Овсище	ХІІІ-ХVІІ вв. Расположено двумя участками: А - вдоль улиц Ижорского батальона и Отрадной, к С от оврага, между оврагом и ул.Ижорского батальона. Мощность культурного слоя - 0,6 м. Б - к Ю от оврага, мощность культурного слоя - около 0,3 м.	А- 450X40-50 м, Б-200x 120 м	Местн.	Решен. Псков, обл. Собр. деп. от 29.06.95	НПЦ, ПГНИАЦ
237. Октябрьская пл., у почтамта	Исторический (памятное место)	Место дома Шоффа	1898-1904 гг. В доме помещалась Псковская городская библиотека.		Местн.		НПЦ
<i>Примечание.</i> На этом месте рядом стоял дом Хмелинского, где родился писатель В.А.Каверин. 18 апреля 1997 г. установлена на валуне памятная мраморная доска: "На этом месте находился дом, в котором 5(19) апреля 1903 года родился писатель Вениамин Александрович Каверин".							

238. Октябрьский пр., дд.2,14, 15,16,19	Архитектурный (градостроительный, средней)	Застройка послевоенная Октябрьского проспекта	1950-60-е гг. Комплексная послевоенная застройка главной улицы крупными домами в духе неоклассицизма. Архитектор В.И.Русинов и другие. Дома жилые, магазины.		Местн.		И.И.Лагунин (ГД "Псков-реконструкция")
239. Октябрьский пр., д.4	Архитектурный (жилой)	Доходный дом Викенгейзера	1879 г. Здание трехэтажное, с подвалом, в плане прямоугольное. Композиция главного фасада симметрично-осевая, трехчастная, с горизонтальным поэтажным членением, с ризалитом в центре, в духе эклектики. Материал - кирпич; оштукатурено. Учреждение.	435 кв. м (22,85x18,95 м)	Местн.	Решен. Псков, обл. Собр. деп. от 29.06.95	НПЦ
			<i>Примечание.</i> Дом построен на участке купца Г.Ф.Викенгейзера под жилье, магазины, буфет. С 1882 г. - театральные зал общества любителей музыкального искусства. В 1918 г. - Дворец труда, в 1921 г. - Псковский агитационный театр.				
240. Октябрьский пр.	Садово-парковый	Анастасиевский сквер, Детский парк, сквер Красных Партизан	Кон. XVIII-XX вв. Три озелененных массива можно рассматривать как единый садово-парковый комплекс. Помимо деревьев местной флоры, в Анастасиевском сквере произрастают туя западная, биота восточная, лиственница сибирская, каштан конский, а в сквере Красных Партизан - дуб красный.		Местн.		НПЦ, ППТИ, И.И.Лагунин (ГД "Псков-реконструкция")
			<i>Примечание.</i> С кон. XVIII в. начинает формироваться Анастасиевский сквер и парк усадьбы Валуева (будущий губернаторский). После разрушений в годы Великой Отечественной войны зеленая зона расширена в сторону церкви Василия на Горке (сквер Красных Партизан).				
241. Октябрьский пр., д.5	Архитектурный (культовый)	Церковь Василия на Горке	1413 г.-XVIII в. Храм Василия Великого на возвышенном месте у крепостной стены Среднего города (не сохранилась). Одноглавый кубический четверик - трехапсидный, четырехстолпный, с повышенными подпружными арками под световым барабаном. Фасады членятся лопатками, валиковыми разводами, апсиды и барабан украшены поясками традиционного бегунца и поребрика. Придел св. Алексея. Четырехскатное покрытие позднейшее, колокольня - после 1740 г. Материал - известняковая плита. Архивное хранилище.		Респ.	Пост. СМ РСФСР № 1327 от 30.08.60	НПЦ
242. Октябрьский пр., д.5	Исторический (памятное место)	Место дома, где жил Ян Райнис	В доме останавливался в период псковской ссылки латышский поэт Ян Райнис.		Местн.		НПЦ

243. Октябрьский пр., д.7а, 76	Историко-архитектурный (городская усадьба)	Дом генерал-губернатора (Дом Свободы) с флигелем	Кон.ХVIII - 1 пол.ХIХ вв. Крупный дворянский особняк Валуева поел. четв.ХVIII в., приобретенный в 1830-х гг. для гражданского, позднее генерал-губернатора Пскова. Перестроен - пристроен служебный двухэтажный флигель. Не сохранились ограда, служебные постройки, парковые устройства. От первоначального здания сохранились объем, восьмигранный бельведер, планировка капитальных стен (1-й этаж - приемные помещения, П-й - жилой). В парк выходили террасы, лестница. Материал - известняковая плита, кирпич; оштукатурен.		Респ.	Пост. СМ РСФСР № 1327 от 30.08.60	НПЦ, И.И.Лагунин (ГД "Псков-реконструкция")
<i>Примечание.</i> Политический центр города в 1917 г. Детская и юношеская библиотека.							
244. Октябрьский пр., д. 8	Архитектурный (торгово-промышленный)	Земский банк (дом банка Общества взаимного кредита уездного земства)	1902 г. Здание трехэтажное, прямоугольное в плане. В симметричной композиции фасада использованы фланкирующие ризалиты-башни, междуэтажные тяги, лопатки, сандрики, "замки" и карнизы над окнами. Центр выделен аттиком, пилястрами, балконами. В интерьерах сохранилась отделка операционных помещений. Стиль-поздняя эклектика. Материал - кирпич, железобетон; оштукатурено. Банк.		Местн.		НПЦ, ПИ "СПР", И.И.Лагунин (ГД "Псков-реконструкция")
<i>Примечание.</i> Здание построено по проекту архитектора Г.Ф.Станкевича для Общества взаимного кредита. Реставрация фасада нач. 1990-х гг.							
245. Октябрьский пр., д.9	Архитектурный (культовый)	Церковь Анастасии Римлянки "в Кузнецах"	1539 г. Четырехстолпная, трехапсидная, одноглавая со световым барабаном на повышенных подпружных арках. Декор-бегунец, поребрик, бровки над окнами барабана. Двухъярусная, с обширными подклетами. Северный придел 1639 г., с Ю пристроена ризничная палатка, галереи. Притвор и ярусная колокольня, скатные кровли-перестройки 1819-1827 гг. Материал - известняковая плита. Передана епархии.	576 кв. м	Респ.	Пост. СМ РСФСР № 1327 от 30.08.60	НПЦ, ПИ "СПР"
<i>Примечание.</i> Выстроена на месте деревянной однодверки 1488 г. Крупный памятник псковского зодчества.							
246. Октябрьский пр., д. 10а	Архитектурный (жилой)	Дом Е.А.Клюге	30-40-е гг. ХIХ в. Деревянный особняк с лавками в нижнем полуподвальном этаже. В плане прямоугольный. Материал - дерево, цокольный этаж кирпичный, оштукатурен. В 1873-1875 гг. дом принадлежал губернскому секретарю Е.А.Клюге. В нач.ХХ в. в доме располагалась портновская мастерская и химчистка Либмана. Шашлычная, магазин.	158 кв. м (15х 10,5 м)	Местн.	Решен, обл.сл. № 107 от 24.02.86	НПЦ, ПИ "СПР"

247. Октябрьский пр., д. 12	Архитектурный (жилой)	Доходный дом А.Ф.Гессе	1896 г. Четырехэтажный, неправильный в плане, многоквартирный. Решение фасадное, симметричное, с боковыми эркерами. Поздняя эклектика (неоренессанс). Материал - кирпич; оштукатурен. Жилой дом, магазин.		Местн.		НПЦ
248. Октябрьский пр., д. 14	Исторический (памятное место)	Дом, в котором жил Ю.П.Спегальский	1968-1969 гг. В доме находится квартира-музей архитектора-реставратора, автора книг, исследований и проектов реставрации Ю.П.Спегальского (1909-1969 гг.).		Места.	Решен. Псков. обл. Собр. деп. от 29.06.95	НПЦ
249. Октябрьский пр., д. 15	Исторический (памятное место)	Дом жилой	Дом, в котором жил актер Псковского академического театра имени А.С.Пушкина. На доме мемориальная доска: "В этом доме жил Н.С.Крицкий - артист Псковского областного драматического театра имени А.С.Пушкина, заслуженный артист РСФСР".		Местн.		И.И.Лагунин (ГД "Псков-реконструкция")
250. Октябрьский пр., д. 18	Архитектурный (жилой)	Доходный дом купца Сафьянщикова	1909-1912 гг. Дом выстроен псковским купцом И.С. Сафьянщиковым. Здание каменное, четырехэтажное, сложное в плане, с внутренним двориком и проездными арками. Главный фасад обработан облицовочной цементной и каменной плитой. На декоративной решетке вензель владельца. В интерьерах выдержана иерархия помещений, сохранилась лепнина, кафельные печи. Яркий пример здания в стиле неоклассицизма в Пскове. Материал - кирпич, железобетон. Жилой. Магазины.	1470 кв. м (42x35 м)	Федер.	Указ Презид. РФ №176 от 20.02.95	НПЦ, И.И.Лагунин (ГД "Псков-реконструкция")
251. Октябрьский пр., д.22/28	Историко-архитектурный (жилой)	Доходный дом К.И. Гельдта	Один из наиболее интересных примеров кирпичного стиля в застройке дореволюционного Пскова. Угловой, опорный трехэтажный многоквартирный дом с несколькими подъездами и внутренними двориками, Декор - эклектичный. Материал - кирпич, известняковая плита.		Местн.	Решен. Псков. обл. Собр. деп. от 29.06.95	НПЦ, И.И.Лагунин (ГД "Псков-реконструкция")
			<i>Примечание.</i> Дом, в котором родился и провел детские годы ученый в области электровакуумной техники С.А.Векшинский.				
			Дом жилой, многоквартирный.				
252. Октябрьский пр., Дом Советов	Искусства (монументального)	Памятник С.М.Кирову	Памятник открыт 5.01.1946 г. на месте уничтоженного в войну бюста, установленного в 1937 г. Автор памятника -скульптор Н.В.Томский. Памятник отлит на Ленинградском заводе монументальной скульптуры. Однофигурная композиция на постаменте, выполненная из бронзы, -фигура Кирова в рост, с обнаженной головой; одет в гимнастерку, галифе, сапоги. На постаменте имя и даты жизни.	Высота поста-мента 3,42 м, высота скульп-туры 3,5 м	Респ.	Пост. СМ РСФСР №1327 от 30.08.60	НПЦ

253. Октябрьский пр., д.236	Архитектурный (жилой)	Дом Щербицкого	1901 г. Дом построен по заказу и на средства врача Щербицкого. В 1910-е гг. принадлежал Качергинскому. Двухэтажный, каменный особняк в стиле модерн, прямоугольный в плане, с ризалитами и граненым эркером на главном фасаде. Материал - кирпич; оштукатурен. Лечебное заведение.	149 кв. м (9х16,5 м)	Местн.	Решен, облесп. № 107 от 24.02.86	НПЦ, ПИ "СПР"
254. Октябрьский пр., д.25а, ул. Металлистов, Д.21	Архитектурный (жилые)	Доходные дома Г.И.Смирнова	1913 г. Дом краснокирпичный, двухэтажный, прямоугольный в плане. Композиция асимметричная (боковой подъезд). Стиль - провинциальный модерн. При реконструкции встроено в банковское здание (1996 г.). Реставрация фасада (архитектор В.Е.Никитин).		Местн.	Решен. Псков, обл. Собр. деп. от 29.06.95	НПЦ
<i>Примечание.</i> Двухэтажный деревянный дом (1911 г.) по ул.Металлистов разобран с условием восстановления в исторических формах в другом месте, в историческом центре г.Псков.							
255. Октябрьский пр., 27	Историко-архитектурный (торгово-промышленный)	ПЭМЗ, (заводоуправление завода А.К.Штейна)	1905 г. Двухэтажное угловое, опорное здание в стиле модерн. Скошенный угол акцентируется балконом и башенкой. Вход боковой (ризалит). Декор-тяги, обрамления окон.Материал - кирпич; оштукатурено. ПЭМЗ.		Местн.	Решен. Псков, обл. Собр. деп. от 29.06.95	НПЦ
<i>Примечание.</i> 1895, 1905-1917 гг. Завод электромашиностроительный, бывший чугунолитейш революционного движения, памятник производственной деятельности. Мастерская Штейна.							
256. Октябрьский пр., ДД.30, 32	Архитектурный (жилые)	Доходные дома	Нач.ХХ в. Два крупных трехэтажных многоквартирных доходных дома. Решения фасадные (д. 32 угловой, со скошенным углом и двумя главными фасадами). В оформлении использованы приемы неоклассики и модерна. Плоскости облицовочного кирпича сочетаются с штукатурными вставками, лопатками, рустами, обрамлениями окон.Внутренняя планировка квартирная, вертикальная (по подъездам). Первые этажи предназначены для магазинов. Материал - кирпич, железобетон; оштукатурены. Дома жилые, ресторан, магазины.		Местн.		И.И.Лагунин (ГД "Псков-реконструкция")
<i>Примечание.</i> Комплекс имеет значение опорного на углу Октябрьского проспекта и бывшей Застенной улицы.							
257. Октябрьский пр., Летний сад	Культуры	Памятное место	1898-1917 гг. В Сергиевском саду был открыт Летний народный театр, в котором играли известные актеры - Е.П.Корчагина-Александровская, Л.Д.Менделеева-Блок и др.		Местн.		И.И.Лагунин (ГД "Псков-реконструкция")

258. Октябрьский пр.	Садово-парковый	Летний сад	Кон. XIX-нач. XX вв. У крепостных стен разбит ботанический сад, который является составной частью Парка культуры и отдыха им. А.С.Пушкина. В парке, кроме вековых деревьев местной флоры, произрастают экзоты - бархат амурский, орех серый, груша уссурийская, ель колючая, сосна сибирская, туя западная.		Местн.		НПЦ, ПГПИ
259. Парк культуры и отдыха им. А.С.Пушкина	Искусства (монументального)	Памятник А.С.Пушкину	Памятник открыт 6.06.1983 г. Автор памятника-скульптор, заслуженный художник России О.К.Комов. Архитектурное решение площадки и постамента выполнены архитекторами М.П.Константиновым и П.С.Бутенко. Скульптура отлита в бронзе на Мытищинском заводе художественного литья. Памятник представляет собой двухфигурную объемную композицию: стоящий А.С.Пушкин и сидящая няня поэта. Поэт представлен в четвертном повороте, обращен к няне, его левая рука опирается на спинку ее стула.	Высота пьедестала 1,6 м, скульптуры 3,15 м	Места.	Решен. Псков. обл. Собр. деп. от 29.06.95	НПЦ
260. Октябрьский пр., д.40	Исторический (памятное место)	Дом жилой	1956-1996 гг. Дом, в котором жили и работали архитектор А.А.Ларкин (1912-1958 гг.), архитектор, реставратор, Почетный гражданин г.Пскова Б.С.Скобельцин (1912-1995 гг.), художник, архитектор, реставратор В.П.Смирнов (1922-1996 гг.). Установлены мраморные памятные доски двум последним (1996 г.).		Местн.		И.И.Лагунин (ГД "Псков-реконструкция")
261. Октябрьский пр., 42	Архитектурный (жилой)	Дом инженера Г.Ф. Станкевича	Угловое, опорное трехэтажное каменное здание на цокольном подвальном этаже. Утрачена угловая круглая башня. Интересное декоративное решение (растительные орнаментальные мотивы). Крупный пример доходного дома в стиле модерн. Материал - кирпич, железобетон; оштукатурен. Жилой, аптека.	984 кв. м (41x24 м)	Местн.		НПЦ
<i>Примечание.</i> Дом выстроен как доходный и оформлен в стиле модерн. Капитальный ремонт 1990-е гг.							
262. Октябрьский пр., 46	Архитектурный (жилой)	Дом Ильешева	1907 г. Трехэтажное кирпичное здание. Пример крупного доходного дома нач. XIX в., яркий образец стиля модерн с хорошо сохранившимся декоративным оформлением фасада и интерьера парадной лестницы. Материал - кирпич, железобетон; оштукатурен. Жилой.	457 кв. м	Местн.	Решен. Псков. обл. Собр. деп. от 29.06.95	НПЦ
<i>Примечание.</i> Построено по проекту архитектора Э.А. Гермейера. Заказчиком и владельцем дома был крупный предприниматель, занимавшийся подрядами на строительные работы, А.Ш. Ильешев.							

263. Октябрьский пр.,50	Историко-архитектурный (фортификации)	Псковская каторжная тюрьма	1842 г Первоначально-арестанские роты. Трехэтажное каменное здание бывших арестанских рот. Классицизм-эkleктика. Перестроено. Материал - кирпич; оштукатурено.		Местн.	Решен. Псков, обл. Собр. деп. от 29.06.95	НПЦ, И.И.Лагунин (ГД "Псков-реконструкция")
			<i>Примечание.</i> 1907-1910, 1917 гг. Псковская каторжная тюрьма (централ)-место заключения участников революционного движения. Предприятие "Машиностроитель".				
264. Октябрьский пр.,54	Архитектурный (гражданский)	Иркутские казармы	1837 г. Трехэтажное каменное здание. Перестроено после Великой Отечественной войны в единый корпус завода. Материал - кирпич; оштукатурено. Предприятие "Машиностроитель".		Местн.		НПЦ, И.И.Лагунин (ГД "Псков-реконструкция")
265. Ольгинская наб.	Исторический (памятное место)	Памятный знак	X в. Место на берегу р.Великая, связанное с основанием города и Троицкого собора. На этом месте, по преданию, было видение Великой равноапостольной княгине Ольге, которая основала собор и город. В память об этом событии был установлен дубовый крест (хранится в Троицком соборе), а позднее - часовня (планируется восстановление). Вновь установлен металлический кованый крест на валунном основании.		Местн.		НПЦ, И.И.Лагунин (ГД "Псков-реконструкция")
266. На берегу р.Великая (у моста Советской Армии)	Архитектурный (культовый)	Анастасиевская часовня	1911 г. Одноглавая, квадратная в плане, перекрыта сомкнутым сводом и украшена росписями. Перенесена на новое место при реконструкции моста в 1970 г. Материал - известняковая плита. Реставрация 1970-1973 гг. (Архитектор Н.С.Рахманина).	14 кв. м	Респ.	Пост. СМ РСФСР № 624 от 04.12.74	НПЦ
			<i>Примечание.</i> Построена по заказу управления внутренних водных путей и шоссейных дорог. Архитектор А.В.Щусев. Интерьер часовни расписан по эскизам художника Н.К.Рериха.				
267. Ольгинская наб.	Археологический	Каменные кресты	XIV-XVII вв. В Спасо-Преображенском соборе и возле него. Известняк, песчаник.		Местн.		ПГОИАХМЗ, ПГНИАЦ, НПЦ
			<i>Примечание.</i> Коллекции ПГОИАХМЗ.				
268. Ольгинская наб., д.2,3	Архитектурный (культовый)	Ансамбль Спасо-Мирожского монастыря	XII-XIX вв. Архитектурный ансамбль на мысу при впадении р.Мирожа в р.Великая в панораме Завеличья. Включает: собор Спасо-Преображенский с ансамблем фресковой живописи (XI-нач.XX вв.). Настоятельский корпус (XVI-XIX вв.) полукаменный, Стефановскую церковь (XVII в.), колокольню, Братский корпус (кон.XVIII-XIX в.), братские кельи (XVII-XIX вв.), монастырскую ограду и баньку (нач.XIX в.); архитектурно-археологические остатки монастырского комплекса XIV-XVII вв. Музей и иконописный центр (монастырь).	Периметр ограды 400 м., собор 380 кв. м	Респ.	Пост. СМ РСФСР №1327 от 30.08.60	ПГОИАХМЗ, НПЦ, ГД "Псковреконструкция"

269. Ольгинская наб. (школа №.7)	Архитектурно-археологический	Руины монастыря Никольского Кожина	XVI в.(?) Руины Никольского монастыря.		Местн.		ПГНИАЦ, НПЦ
270. Ольгинская наб., д. 14/1	Архитектурный (гражданский)	Училище духовное, мужское	1888-1895 гг. Псковское уездное духовное училище для мальчиков основано 28 сентября 1809 г. при Псковской духовной семинарии. Здание строилось под руководством архитектора Ф.П.Нестурха. Автор проекта - архитектор Д.Н.Векшинский. Двухэтажное, с подвалом, симметричное в плане, с боковыми ризалитами и внутренним двором. Решение фасадное, в духе эклектики. Главный фасад обращен к р.Великая. Материал - известняковая плита, кирпич; оштукатурено.	2279 кв. м (43x53 м)	Местн.		НПЦ
<i>Примечание.</i> После Октябрьской революции в здании располагалась совпартшкола; после Великой Отечественной войны -строительный техникум, реорганизованный в 1958 г. в индустриальный техникум.							
271. Ольгинская наб., д. 16	Архитектурный (культовый)	Церковь Климента, папы Римского	XV-XVI вв. Монастырский храм (упоминается в 1354 г.) с южным приделом Петра Александрийского (1758 г.) и несохранившимся северным приделом играет важную роль в панораме Завеличья. Одноглавый, трехапсидный, с притвором и крыльцом. Интерьер четырехстолпный, с повышенными подпружными арками. Материал - известняковая плита. Действующая церковь.	360 кв. м	Респ.	Пост. СМ РСФСР №1327 от 30.08.60	НПЦ
<i>Примечание</i> Мастерская-музей в южном пределе архитектора-реставратора М.И.Семенова (1929-1996 гг.).							
272. Псков	Археологический	Селище Орлецы (19)	XVII-XVIII (?) вв. На огородах в северо-восточной части деревни, на пологом берегу ручья Мирожя. Высота площадки над уровнем реки 4-7 м. В 130 м к востоку от селища находится ограда кладбища. Площадка селища овальной формы, вытянута с З на В. Культурный слой на огородах распахивается.	120x75 м	Местн.	Решен. Псков, обл. Собр. деп. от 29.06.95	ПГНИАЦ, НПЦ
273. Кладбище "Орлецы"	Исторический (памятное место)	Могила Л.А.Творогова (1900-1978 гг.)	Могила известного исследователя культуры, одного из создателей и хранителя древлехранилища Псковского государственного объединенного историко-архитектурного и художественного музея - заповедника Л.А.Творогова.	Высота обелиска 1,2 м	Местн.	Решен, облisp. № 265 от 28.05.86	НПЦ
<i>Примечание.</i> На кладбище также находится захоронение псковских военных летчиков, погибших при исполнении служебных обязанностей; журналиста, кавалера Ордена Мужества В.А.Януса (1940-1995 гг.); архитектора-реставратора, заслуженного деятеля культуры России М.И.Семенова (1929-1996 гг.).							

274. Ул.Паро- менская, д. 14	Архитектур- ный (жилой)	Дом жилой	Нач.ХХ в. Восстановлен в 1948-1951 гг. (второй, бывший деревянный, этаж восстановлен в камне). Пример рядовой жилой застройки Завеличья. Материал - известняковая плита. Жилой.	197 кв. м (15,6x 12,6)	Местн.		НПЦ
275. Ул.Паро- менская, д.15	Архитектур- ный (жилой)	Дом доход- ный	Кон.ХІХ в. Двухэтажное каменное здание, типичный образец небольшого доходного дома с отделкой фасада в кирпичном стиле, с преобладанием классических элементов. Материал - известняковая плита, лицевой кирпич. Жилой.	221 кв. м (19,2x 11,5 м)	Местн.	Решен. Псков, обл. Собр. деп. от 29.06.95	НПЦ
276. Ул.Паро- менская, д.20	Архитектур- ный (жилой)	Дом Евдоки- мовых	1948 г. Часть здания (первый этаж) из кирпича, оштукатуренная. Стены мезонина рубленые. К дому примыкает дощатая застекленная веранда.	66,7 кв. м	Местн.		НПЦ
277. Ул.Перво- майская, д.8	Архитектур- ный (жилой)	Дом купца Некрасова	2 пол.ХІХ в. Дом одноэтажный, деревянный, на каменном цокольном этаже. Интересный пример традиционного купеческого жилого дома с лавками в полуподвальном этаже. Жилой.		Местн.		НПЦ, И.И.Лагунин (ГД "Псков- реконст- рукция")
278. Ул.Перво- майская, д.27	Архитектур- ный (культурный)	Церковь Не- рукотвор- ного Образа	ХVІІ в. Построена на месте деревянной однодневки 1487 г. Храм одноглавый, с двухпролетной звонницей на обширном притворе. Оригинален прямоугольный двухъярусный придел с прямоугольной апсидой. Сохранился фрагмент каменной ограды с воротами. Свободная композиция объемов. Частично разобрана в 1852 г. Фрагментарная консервация в 1960 г. Материал - известняковая плита. Склад.		Респ.	Пост. СМ РСФСР № 1327 от 30.08.60	НПЦ
279. Ул.Перво- майская, д.30	Архитектур- ный (жилой)	Доходный дом Федулен-кова	2-е десятилетие ХХ в. Дом двухэтажный, П-образный в плане. Композиция главного фасада почти симметричная, с центральным порталом входа, проездной аркой и тремя ризалитами с треугольными фронтонами. Декор условный, в духе неоклассики. Восстановлен в 1946 г. Материал - известняковая плита, кирпич.		Местн.		НПЦ, И.И.Лагунин (ГД "Псков- реконст- рукция")
280. Ул.Перво- майская, д.41	Архитектур- ный (жилой)	Воспитатель- ный дом (Дом Хмелин-ского)	Сер.ХІХ в. - 1894 г. Двухэтажный, на цокольном сводчатом этаже, Г-образный в плане. Главный фасад венчает треугольный фронтон, характерный для позднего классицизма. Здание перестраивалось. Остальные здания комплекса утрачены. Материал - известняковая плита, кирпич.		Местн.		НПЦ, И.И.Лагунин (ГД "Псков- реконст- рукция"), Н.Ф.Левин
			<i>Примечание.</i> Бывший купеческий особняк, перестроенный в конце ХІХ в. для воспитательного дома.				

281. Плехановский посад	Археологический	"Петровский посад"	XV-XVII вв. Культурный слой бывшего Петровского посада. Необходима дополнительная информация.		Местн.	Решен. Псков, обл. Собр. деп. от 29.06.95	ПГНИАЦ, НПЦ
282. Плехановский посад	Археологический	Селище (6)	Средневековый период в границах XVI-XVII вв. На левом берегу р.Пскова, в начале ул.Плехановский посад. На территории селища - приусадебные участки, активно используемые под сады и огороды. Мощность культурного слоя 0,3-0,5 м.	175x100м	Местн.	Решен. Псков, обл. Собр. деп. от 29.06.95	ПГНИАЦ, НПЦ
283. Плехановский посад, д. 14	Архитектурный (культовый)	Церковь Варвары Великомученицы	Церковь Варваринского монастыря (XIV-XV вв.) клетская. К четверику примыкает притвор с крыльцом и с В-алтарь. Древняя композиция нарушена при ремонте и переборке. Церковь деревянная, срубная. Не используется.	7x11,5 м	Респ.	Пост. СМ РСФСР №1327 от 30.08.60	НПЦ, ГД "Псковреконструкция"
284. Плехановский посад, д. 15	Исторический (памятное место)	Дом В.И.Яшнева	Дом музыкального педагога и композитора В.И.Яшнева. Одноэтажный посадский деревянный дом. Жилой.		Местн.	Решен. Псков, обл. Собр. деп. от 29.06.95	НПЦ
285. Плехановский посад, д. 22	Архитектурный (торгово-промышлен-	Техздание	XIX в. Дом одноэтажный, деревянный.		Местн.		НПЦ
286. Плехановский посад, д.30	Архитектурный (жилой)	Дом жилой	XIX в. Дом жилой, деревянный, обшит тесом. Обшивка новая после ремонта.		Местн.		НПЦ
287. Плехановский посад д. 74	Архитектурный (культовый)	Церковь Дмитрия Мироточивого	1543 г. - XVII в. Трехапсидная, одноглавая. С 3 к четверику примыкает притвор и трехъярусная колокольня. Интерьер четырехстолпный, с повышенными подпружными арками. Материал - известняковая плита. Действующая церковь.	176 кв. м	Респ.	Пост. СМ РСФСР №1327 от 30.08.60	НПЦ, ГД "Псковреконструкция"
			<i>Примечание.</i> Монастырская (монастырь с XV в.), каменная. В 1782 г. пристроен южный придел Введения во храм Богородицы. На Дмитриевском кладбище захоронения известных псковичей.				
288. Дмитриевское кладбище	Исторический (памятное место)	Могила декабриста М.А.Назимова (1801-1888 гг.)	Имеет поребрик из дикого камня, надгробная плита из белого мрамора.	Размер камня 1,95x1 м	Респ.	Пост. СМ РСФСР № 495 от 07.09.76	НПЦ

289. Дмитриевское кладбище	Исторический (памятное место)	Могила псковского краеведа И.И.Василёва (1836-1901 гг.)	На могиле установлен памятник из черного мрамора (состоит из трех частей), увенчанный мраморным крестом.	Высота 2 м, ширина 0,5 м	Местн.	Решен, обл. № 265 от 28.05.86	НПЦ
290. Дмитриевское кладбище	Исторический (памятное место)	Могила собирателя древностей Ф.М.Плюшкина (1911 г.)	Крупнейшая в России частная коллекция древностей и курьезов Плюшкина приобретена по частям для собраний Эрмитажа, музея Александра III и музея ПАО. Памятник - мраморная стела с памятным текстом.		Местн.		НПЦ
291. Дмитриевское кладбище	Исторический (памятное место)	Братская могила	1944 г. Захоронение воинов Советской Армии. Состоит из 9 могильных холмов, каждый из которых заключен в цементную раковину, со стилизованным орнаментом в виде листьев.	Размер раковины 0,1x0,6x1,02 м	Местн.	Решен, обл. № 265 от 28.05.86	НПЦ
292. Плехановский посад	Археологический	Селище (7)	Средневековый период в границах XIV - XVII вв. На левом берегу р.Пскова, к В от Дмитриевского кладбища. Через селище проложена автотрасса, переходящая в ул.Инженерная и разделяющая селище на 2 части. Слои распахиваются. Его мощность не менее 0,4 м.	Около 145-175 м	Местн.	Решен, Псков, обл. Собр. деп. от 29.06.95	ПГНИАЦ, НПЦ
293. Псков, пл. Победы	Исторический (памятное место)	Монумент	"Могила Неизвестного солдата". Открыт в день 30-летия освобождения Пскова от немецко-фашистских захватчиков 23 июля 1974 г. Автор В.П.Смирнов, архитектор П.С.Бугенко. Используются подлинники стволы зенитных орудий.	Площадка 24x24 м, высота 0,6 м	Местн.	Решен, обл. № 265 от 28.05.86	НПЦ
294. Ул.Л.Поземского, д.3, 5; ул.Герцена, д.4	Архитектурный (градостроительный, средовой)	Жилая застройка (дома И.И.Селезнева)	Сер.ХІХ-нач.ХХ вв. Комплекс жилой традиционной застройки в стиле эклектики, имеющей историко-градостроительное, опорное и средовое значение в Примостье. Жилые дома. Материал - кирпич, известняковая плита, дерево.		Местн.		НПЦ, ГД "Псковреконструкция"
<i>Примечание.</i> Весь участок в нач.ХХ в. приобретен купцом И.И. Селезневым.							
295. Ул.Л.Поземского, д.ба	Архитектурный (жилой)	Дом купеческий	1893 г. Флигель двухэтажный. Кирпичный стиль. Свободная композиция (в плане). На фасаде инициалы владельца и дата: "ЗИ", "1893 г." Имеет средовое значение. Перестроен в нач. 1990-х гг. Жилищное управление.		Местн.		НПЦ, ГД "Псковреконструкция"

296. Ул.Л.Поземского, д.7	Архитектурный (культовый)	Церковь Козьмы и Дамиана с Примостья	1463 г.-XIX в. Крупный одноглавый, четырехстолпный, трехапсидный храм с восьмискатным покрытием. Перестроен после взрыва в 1507 г. Южный придел св.Саввы (1640 г.), северный - св.Митрофания Воронежского (1833 г.). В ансамбле-угловая церковь на подклете под колокольной (не сохранилась) и каменная ограда XVIII в. Материал - известняковая плита. Мастерские.	Храм 400 кв. м	Респ.	Пост. СМ РСФСР №1327 от 30.08.60	НПЦ, ГД "Псковреконструкция"
			<i>Примечание.</i> Кончанский храм выстроен на месте сгоревшего по заказу князя Владимира Андреевича и посадника Зиновия Михайловича. Весь ансамбль играет значительную роль в панораме Запсковья на перекрестке главных улиц района в Примостье.				
297. Ул.Л.Поземского, д.8а	Архитектурный (жилой)	Дом жилой	XIX -нач.XX в. Дом двухэтажный, каменный, на склоне берега р.Пскова. Имеет средовое значение. Материал - кирпич; оштукатурен.		Местн.		НПЦ, ГД "Псковреконструкция"
298. Ул.Л.Поземского, дд.ба, 12а, Советская наб., дц.1,3	Архитектурный (градостроительный, средовой)	Жилая застройка	Кон.XIX-нач.XX вв. Комплекс жилой традиционной застройки в стиле эклектики. Имеет историко-градостроительное, средовое значение для Кремля. Учреждения. Не используются (аварийные).		Местн.		НПЦ, ГД "Псковреконструкция"
299. Ул.Поземского, д.22	Архитектурный (городская усадьба)	Двор Трубинских, первый дом	Кон.XVII в. Палаты Трубинских - характерный каменный посадский купеческий двор Пскова XVII в. Комплекс играет важную роль в исторической застройке Запсковья на углу древней Званицы и Ильинского переулка. Двор замкнут. Главные фасады обращены во двор. На улицу выходят каменные ворота с оградой. Первая палата "глаголем" состоит из двух трехчастных двухэтажных объемов со сводчатыми перекрытиями с распалубками; дворовое крыльцо с угловой палаткой. Дополнительное помещение в западной части здания. Материал - известняковая плита.	888 кв. м (30,3x 29,3 м)	Респ.	Пост. СМ РСФСР №1327 от 30.08.60	НПЦ
			<i>Примечание.</i> Купцы Трубинские, давшие название двору, были его владельцами с 1759 г. В нач.XIX в. оба здания занимались Псковской казенной палатой. В 1828-1829 гг. здесь размещалась больница, в кон.XIX в. двор принадлежал Симанскому, в 1901 г. палаты были заняты табачной фабрикой Агапова, к 1913 г. они перешли к Мейеру и служили складом льна до 1941 г. В 1759 г. здесь был кожевенный завод С. Трубинского.				
300. Ул.Л.Поземского, д.22	Архитектурный (городская усадьба)	Второй дом Трубинских	Кон.XVII в. Прямоугольный, двухчастный в плане, выходит на улицу торцовым фасадом. Сохранился древний первый сводчатый этаж и нижняя палата - рундук крыльца. Второй, кирпичный, этаж надстроен в XIX в. Материал - известняковая плита; оштукатурен.	325 кв. м (27,5x 11,8 м)	Респ.	Пост. СМ РСФСР №1327 от 30.08.60	НПЦ

301. Ул.Л.Поземского, д.22	Историк архитектурный (торгово-промышленный)	Заводоуправление шпагатной фабрики Г.Ю.Мейера	Здание заводоуправления нач.ХХ в. - центральное звено фабричного комплекса. Двухэтажное, с башенкой (лестничной), сложное по композиции объемов. Художественное решение с использованием рустов, декоративных вставок, резных дверных полотен, но главное - пластика объемов. Материал - кирпич; оштукатурено. Общежитие. В комплекс входят заводские корпуса (кирпичный стиль), водонапорная башня. Псковская государственная шпагатная фабрика им. М.И.Калинина, где 21.11.1922 г. он встречался с рабочими. Одно из старейших предприятий города - льнопрядильно-бечёвочная фабрика Мейера. Предприятие. Льнозавод.		Федер.	Указ Презид. РФ №176 от 20.02.95	НПЦ, И.И.Лагунин (ГД "Псков-реконструкция")
<i>Примечание.</i> Один из лучших в г. Псков образцов модерна.							
302. Ул.Л.Поземского, д.31	Архитектурный (жилой)	Дом жилой	2 пол. XIX-нач.ХХ вв. Дом двухэтажный, кирпичный, оштукатуренный. Эклектика. Средовое значение.		Местн.		НПЦ, И.И.Лагунин (ГД "Псков-реконструкция")
303. Ул.Л.Поземского, д.38	Архитектурный (жилой)	Дом купца С.П.Светланова	2 пол.ХIХ в.-1907 г. Купеческий двухэтажный полукаменный дом с воротами и каменной оградой. Интересное редкое декоративное решение фасада с мотивами растительного орнамента. Традиционное решение внутренней планировки с боковым лестничным всходом, жилыми помещениями во втором и служебно-торговыми в первом этажах. Материал - известняковая плита, дерево. Руины. Разобран до основания.		Местн.	Решен. Псков, обл. Собр. деп. от 29.06.95	НПЦ, И.И.Лагунин (ГД "Псков-реконструкция")
304. Ул.Л.Поземского, д.45	Архитектурный (жилой)	Дома жилые (волостное правление ?)	2 пол. XIX-нач.ХХ вв. Два дома двухэтажных, каменных, в стиле эклектики. Имеют средовое значение. Поликлиника.		Местн.		НПЦ
305. Ул.Л.Поземского, д. 51	Архитектурный (культовый)	Варлаамское церковно-приходское училище	Кон.ХIХ-нач.ХХ вв. Здание двухэтажное, прямоугольное в плане, решение фасадное. Стиль - поздняя эклектика с элементами "русского стиля" (кокошники, полуколонки с перехватами в обрамлении окон). Материал - кирпич; оштукатурено. Епархиальный дом.		Местн.		НПЦ
306. Ул.Л.Поземского, д.53	Архитектурный (культовый)	Церковь Варлаама Хутынского на Званице	1495 г. Одноапсидная, одноглавая, четырехстолпная, с пониженными подпружными арками. На западной стене притвора-двухпролетная звонница. Южный придел 1859 г., сторожка с кладовой 1875 г. Материал - известняковая плита, кирпич. Действующая.	83 кв. м	Респ.	Пост. СМ РСФСР № 1327 от 30.08.60	НПЦ
<i>Примечание.</i> Значительные перестройки. Крупный памятник псковского зодчества дополняет ансамбль крепостных сооружений Варлаамского угла.							

307. Ул.Л.Поземского, д.73	Архитектурный (жилой)	Дом жилой	Кон.ХІХ-нач.ХХ вв. Дом двухэтажный, в духе неоклассики, расположен на выезде из города. Главный фасад украшен треугольным фронтоном, рустами. Материал - кирпич; оштукатурен.		Местн.		И.И.Лагунин (ГД "Псков-реконструкция")
308. Ул.Л.Поземского	Исторический (памятное место)	Шведская горка	1615 г. Памятное место у Варлаамских ворот, где псковичи одержали над шведским войском Густава-Адольфа решающую победу в ходе осады города.		Местн.	Решен. Псков, обл. Собр. деп. от 29.06.95	НПЦ
<i>Примечание.</i> Событие отразилось в названии маленькой улицы "Шведская горка".							
309. Промежица	Археологический	Место находки каменного идола	До ХІ в.(?). Правый берег р.Великая между р.Промежица и местом кирпичного завода Викенгейзера. В 1897 г. А.А.Подчекаев случайно нашел в песке каменную бабу, переданную в музей ПАО.		Местн.		ПГНИАЦ, НПЦ
310. Ул. Профсоюзная, д. 1	Архитектурный (культовый)	Церковь Богоматери Одигитрии	1537-1685 гг. Церковь Богоматери Одигитрии на подворье Псково-Печерского монастыря. Выстроена в 1683-1685 гг. на месте сгоревшего храма 1537 г. в "московских" формах. Двухъярусная, четырехстолпная, с четырехъярусной колокольной и сложным декоративным решением фасадов, украшенных изразцами. Материал - известняковая плита, кирпич. Служебное.	576 кв. м	Респ.	Пост. СМ РСФСР №1327 от 30.08.60	НПЦ, исследования Ю.П.Спегальского
<i>Примечание.</i> Ремонтно-консервационные работы 1962, 1990 гг.							
311. Ул.Профсоюзная, д. 10	Историко-архитектурный (гражданский)	Архиерейский дом на подворье Псково-Печерского монастыря	1881 г. Построен по проекту петербургского архитектора Новицкого. Здание каменное, двухэтажное, на подвальном цокольном этаже, прямоугольное в плане. Фасады раскрепованы и обильно разработаны элементами ампиричного декора в духе эклектики ("стиль Людовика ХVІ"). Материал - кирпич; оштукатурен. Онкологический диспансер.	(49x19м)	Местн.	Решен. Псков, обл. Собр. деп. от 29.06.95	И.И.Лагунин (ГД "Псков-реконструкция")
<i>Примечание.</i> В 1941 - августе 1942 гг. - место действия подпольной группы под руководством А.И.Рубцовой.							
312. Ул.Профсоюзная, д. 10	Архитектурный (жилой)	Надвратный корпус	2 пол. ХІХ в. Дом с проездной аркой в "русском стиле". Эклектика. Материал - кирпич; оштукатурен. Больничный корпус.		Местн.		НПЦ, И.И.Лагунин (ГД "Псков-реконструкция")
<i>Примечание.</i> Здание перестроено - заложена арка.							

313. Ул.Профсоюзная (возле дома №10)	Архитектурный (жилой)	Палата на Печерском подворье	XVI в. Палаты архимандрита (по Ю.П.Спегальскому). По документальным источникам (1584 г.) можно предположить здесь звонницу со складскими помещениями ц.Одигитрии. В 1795 г. надстроен второй каменный этаж для настоятеля. В 1878 г. дом разобран, на его месте выстроен новый архиерейский дом. Территория онкологического диспансера.		Местн.	Решен. Псков, обл. Собр. деп. от 29.06.95	НПЦ
314. Ул.Пушкинская, д.3/13	Архитектурный (гражданский)	Гостиница "Россия"	1886 г. Здание небольшой гостиницы в городском центре. П-образное в плане, двухэтажное, с мансардным этажом, симметричное по планировке, с центральной лестничной клеткой. Декор в облицовочном кирпиче с классическими и барочными мотивами. Кирпичный стиль (эkleктика). Материал - известняковая плита, кирпич, железобетон. Комитет по культуре и туризму Администрации Псковской области.	576 кв. м (32x23 м)	Местн.	Решен, облисп. № 107 от 24.02.86	ПИ "СПР", И.И.Лагунин (ГД "Псков-реконструкция")
315. Ул.Пушкинская, д.4/11	Исторический (памятное место)	Дом жилой	Февраль 1936 - июнь 1937 гг. В этом доме жил в период службы командиром кавалерийского корпуса будущий Маршал Советского Союза, дважды Герой Советского Союза К.К.Рокоссовский. В 1937 г. репрессирован.		Местн.		И.И.Лагунин (ГД "Псков-реконструкция")
			<i>Примечание.</i> В июле 1993 г. на доме установлена памятная медная чеканная доска (низкого художественного уровня).				
316. Ул.Пушкинская, д.6	Архитектурный (жилой)	Дом жилой	2 пол.XIX в. Дом двухэтажный, в стиле эkleктики. Каменный, оштукатуренный.		Местн.		НПЦ, И.И.Лагунин (ГД "Псков-реконструкция")
317. Ул.Пушкинская, д.8	Архитектурный (жилой)	Дом доходный	Кон.XIX-нач.XX в. Крупный трехэтажный доходный дом в кирпичном стиле. П-образный в плане, многоквартирный, многоподъездный. Жилой.		Местн.		НПЦ, И.И.Лагунин (ГД "Псков-реконструкция")

318. Ул.Пушкинская, д. 13	Историко-архитектурный (гражданский)	Народный дом им. А.С.Пушкина (драматический театр)	1899-1906 гг. Здание симметричное, ориентированное на угол квартала, с двухэтажным объемом в центре и одноэтажными крыльями по сторонам. В архитектуре отражены закономерности эклектики с использованием приемов и элементов неоклассицизма и модерна. В интерьере на главной оси расположены вестибюль, фойе, главный зал с балконом и сценическая коробка. Зал украшен бюстами российских драматургов в специальных нишах. Материал - кирпич; оштукатурен. На сцене Народного дома выступали многие знаменитые артисты. В 1917 г. Народный дом становится одним из революционных центров губернии. Здесь проходили многочисленные съезды. Постоянная труппа появилась в 1939 г., и Народный дом переименовали в драмтеатр им. А.С.Пушкина.	3536 кв. м, (52,3х 67,6 м)	Респ.	Пост. СМ РСФСР № 1327 от 30.08.60	НПЦ, И.И.Лагунин (ГД "Псков-реконструкция")
<i>Примечание.</i> Здание построено в бывшем Кутузовском сквере по проекту архитектора Э.А.Гермейера на средства Пушкинского фонда и купца В.Я.Сафьянчикова в связи со 100-летием со дня рождения поэта.							
319. Ул.Пушкинская, д. 16/11	Архитектурный (жилой)	Доходный дом	2 пол. XIX в. Дом двухэтажный, опорный. Эклектика. Материал - кирпич; оштукатурен.		Местн.		НПЦ, И.И.Лагунин (ГД "Псков-реконструкция")
320. Ул.Речная, д.14	Архитектурный (жилой)	Дом жилой, доходный	Нач. XX в. Деревянный, двухэтажный, для среднего сословия.		Местн.		НПЦ
321. Ул.Речная, д. 14а	Архитектурный (жилой)	Дом слободской	1910-е гг. Одноэтажный кирпичный дом на высоком берегу склона р.Пскова. Симметричный, прямоугольный в плане, с выступающими сенями главного входа. Декор в духе неоклассики. Частично разрушен, восстановлен. Не используется.		Местн.		НПЦ, И.И.Лагунин (ГД "Псков-реконструкция")
322. Ул.Рижский пр., д.2	Архитектурный (культовый)	Церковь Успения с Парома (с Пароменья)	1521 г.-XVIII в. Одноглавый, трехапсидный, двухпридельный храм с притворами, крыльцами на столбах и отдельно стоящей пятипролетной звонницей на большой палате с подклетом. Приделы с крыльцами XVII в., глава - XVIII в. Интерьер крестовокупольный, четырехстолпный, с повышенными подпружными арками. Материал - известняковая плита. Реставрация купола - архитектор Э.П.Штольцер. Действующий храм.	180 кв. м	Респ.	Пост. СМ РСФСР № 1327 от 30.08.60	НПЦ
<i>Примечание.</i> Крупный памятник псковского зодчества XVI-XVIII вв. Частично сохранился тьябловый иконостас.							

323. Рижский пр, д.7/31а	Архитектурный (жилой)	Дом Абрамова	Нач.ХХ вв. Двухэтажный дом с мансардой. Первый этаж - каменный, второй этаж и мансарда - деревянные. Образец крупного купеческого дома нач.ХХ в. в стиле эклектики. Построен по заказу крестьянина А.И.Абрамова. В нем размещались жилые помещения, магазин, трактир, склады.	350 кв. м (27,3х12,8м)	Местн.	Решен. Псков. обл. Собр. дсп. от 29.06.95	НПЦ
324. Салотопка	Исторический (памятное место)	Бывший кожзавод	1941-1944 гг. Место гибели (расстрела) 2,5 тысяч заключенных на территории бывшего кожзавода в годы немецко-фашистской оккупации.		Местн.		И.И.Лагунин (ГД "Псков-реконструкция")
325. Ул.Свердлова	Исторический (памятное место)	Прясло стен Окольного города от Покровской до бывшей Свинузской башни	Сент. 1581-января. 1582, 1881 гг. "Баториев пролом" - место героической обороны города в период Ливонской войны. Памятник в честь 300-летия героической обороны Пскова от войск Стефана Батория (1881 г.) на бастионе у руин Свинузской башни - крест на каменном постаменте.		Респ.	Пост. СМ РСФСР № 1327 от 30.08.60	НПЦ
326. Ул.Свердлова, д. 1	Архитектурный (культовый)	Церковь Покрова (и Рождества) Богородицы	XIV-XVI вв. Церковь Покрова (и Рождества) Богородицы бывшего "Покровского от Угла" монастыря (XIV в.) получила настоящую композицию двойного храма после осады Пскова войсками Стефана Батория (1581-1582 гг.). Два клетских бесстолпных, одноглавых, одноапсидных с притворами храма объединены общей стеной и двухпролетной звонницей. Материал - известняковая плита. Церковь казачьей общины.			Пост. СМ РСФСР № 1327 от 30.08.60	НПЦ, ПГОИАХМЗ И.И.Лагунин (ГД "Псков-реконструкция")
			<i>Примечание.</i> Редкий пример двойного храма-памятника. Храм-памятник отреставрирован по проекту В.П.Смирнова (1961-1964 гг.). В храме Покрова историческая экспозиция. В память о героических событиях и погибших псковичах в ходе главного приступа архитектор В.П.Смирнов установил перед храмом каменный крест на валунном основании.				
327. Церковь Покрова от Пролома	Археологический	Каменные кресты	XV-XVII вв. Кресты из известняка (на валунном основании).		Местн.		ПГНИАЦ, НПЦ
			<i>Примечание.</i> Крест-памятник и большой крест из коллекции ПГОИАХМЗ (из д.Бол.Мильцы).				
328. Ул.Свердлова, д.42	Архитектурный (культовый)	Церковь Сергия с Залужья	1581-1589 гг. Сохранился трехапсидный четверик на подклете. Интерьер четырехстолпный, с повышенными подпружными арками. Материал - известняковая плита. На реставрации (архитектор Н.С.Рахманина).	108 кв. м	Респ.	Пост. СМ РСФСР № 1327 от 30.08.60	НПЦ, ГД "Псков-реконструкция"
			<i>Примечание.</i> Монастырь перенесен в город во время осады Пскова 1581-1582 гг. Храм неоднократно перестраивался в XVII-XVIII в. Первая реконструкция 1885-1886 гг. Храм дал название главной улице города - Сергиевской (Октябрьский проспект). Известен сохранившимся до 1940-х гг. покрытием главы зеленым поливным керамическим лемехом.				

329. Ул. Свердлова, дд.34, 48а, 54, 54а, 54б, 58, 62, 64, 66, 74	Архитектурный (жилой)	Дома жилые	Рубеж XIX-XX вв. Одно- и двухэтажные жилые дома и флигели в стиле эклектики. Традиционная средовая застройка вдоль крепостных стен Окольного города.		Местн.		НПЦ, И.И. Лагунин (ГД "Псков-реконструкция")
330. Псков, Снятная Гора	Археологический	Селище, Снятная Гора, участок "А"	XV-XVII вв. В 60 м северо-восточнее Снетогорского монастыря, на восточном склоне мыса, который занимает монастырь. Подъемный Материал - найден в сером пахотном слое. Перепад высот на площадке до 8 м.		Местн.	Решен. Псков, обл. Собр. деп. от 29.06.95	ПГНИАЦ, НПЦ
331. Снятная Гора	То же	Селище, Снятная Гора, участок "Б"	XVI-XVIII - вв. На восточном берегу речного залива, вдоль западной границы пос. Снятная Гора. Мощность культурного слоя 0,15-0,3 м. Поверхность задернована и занята дорогой.	130x10-30 м	Местн.	Решен. Псков, обл. Собр. деп. от 29.06.95	ПГНИАЦ, НПЦ
332. Снятная Гора	Архитектурный (культурный)	Часовня Четырех Святителей Снетогорского монастыря	XVIII в. Одноглавая (глухой барабан), восьмиугольная в плане, под тесовой крышей. Арочный дверной и два широких оконных проема. Помещение перекрыто зонтичным сводом с распалубками. Материал - известняковая плита. Реставрация 1962 г. (архитектор В.П.Смирнов.).	31 кв. м	Респ.	Пост. СМ РСФСР №1327 от 30.08.60	НПЦ
<i>Примечание.</i> Придорожная часовня над берегом р.Великая по дороге к Снетогорскому монастырю. Приписана к монастырю.							
333. Снятная Гора	Архитектурный (культурный)	Ансамбль Снетогорского монастыря	1311 г.-XX в. Архитектурный ансамбль окончательно сложился в 1 пол.XIX в. в период размещения в нем загородного архиерейского дома. Он включает: собор Рождества Богородицы (1311-1313 гг.) с фресковой живописью; Никольскую церковь (1519 г.) с трапезной палатой; архиерейский дом (XIX в.) в одной связи с церковью; руины церкви Вознесения "под колоколами" (XVI в.); Святые ворота (XVII в.); южный корпус (XVII-XIX вв.); жилые корпуса, деревянный амбар и каменную ограду (XIX в.); строения периода немецко-фашистской оккупации (1941-1944 гг.). Один из заглавных памятников зодчества, культуры, живописи древнего Пскова XIV-XIX вв.	Периметр ограды 420 м	Респ.	Пост. СМ РСФСР №1327 от 30.08.60	НПЦ, ГД "Псков-реконструкция"
<i>Примечание.</i> Архитектурный ансамбль на высоком скальном мысу в излучине р.Великая. Основан в кон.XIII в, в основном отстроен в XVI-XVII вв. Женский монастырь.							

334. Ул.Советская, д.7	Историко-архитектурный (транспорта, связи)	Здание старой почты, которую посещал В.И.Ленин (1900 г.)	До 1793 г. оформляло южную сторону центральной Торговой площади города. Вероятно, в 1793 г. восстановлено после пожара в качестве почтового дома коллежским советником Брылкиным (архитектор И.Альбрехт). Здание двухэтажное, трехчастное в плане. Главный фасад имеет три ризалита: центральный выделен треугольным фронтоном с картушем. 1-й этаж рустован. Единственное крупное здание Пскова, выдержанное в стиле строгого классицизма. Материал - кирпич; оштукатурено. Учреждение.	544 кв. м (34x16 м)	Федер.	Указ Презид. РФ №176 от 20.02.95	НПЦ, И.И.Лагунин (ГД "Псков-реконструкция")
			<i>Примечание.</i> В кон.XVIII-XIX вв. служило главным почтовым учреждением, куда прибывали посетители города (возможно, А.С.Пушкин ?). В кон.XIX - нач.XX вв. - почтово-телеграфная контора.				
335. Ул.Советская, д. 18	Архитектурный (культовый)	Церковь Михаила и Гавриила Архангелов	XIV-XVII вв, XIX в. До наших дней сохранился четверик одноглавый, одноапсидный, четырехстолпный, с пониженными подпружными арками, притворами, двумя приделами. Один из них бесстолпный и сохранил древние своды. Сохранились следы позакомарного покрытия. Наиболее значительные перестройки в конце XVII в. Собор перекрыт на четыре ската, барабан украшен изразцами. Материал - известняковая плита. Действующий.	Собор 812 кв. м	Респ.	Пост. СМ РСФСР № 1327 от 30.08.60	НПЦ, ГД "Псковреконструкция"
			<i>Примечание.</i> Кончанский храм Михаила Архангела заложен в 1339 г. Обстраивался, став соборным с 1429 г. Ансамбль дополнен двухъярусной надвратной шатровой колокольней московского типа с боковыми корпусами. Перестройки XIX в. удалены частично при реставрации 1948 г. (архитектор Ю.П.Спегальский).				
336. Ул.Советская, д. 19	Архитектурный (культовый)	Церковь Николы со Усохи	1536 г. Выстроена на месте кончанского храма (1371г.). Крупный одноглавый, трехапсидный каменный храм с северным бесстолпным приделом, двухпролетной звонницей на северной стене, притвором и крыльцом на столбах с западной стороны, часовней-усыпальницей у юго-восточного угла (южная пристройка не сохранилась). В интерьере - четырехстолпный храм с повышенными подпружными арками. Придел бесстолпный. Материал - известняковая плита. Музей.	704 кв. м	Респ.	Пост. СМ РСФСР №1327 от 30.08.60	НПЦ, ПГОИАХМЗ
			<i>Примечание.</i> Реставрации 1946-1974 гг. (архитекторы Ю.П.Спегальский, В.А.Лебедева, Б.С.Скобелицын) вернули храму древние формы одного из наиболее значительных памятников псковского храмового зодчества XVI в.				

337. Ул.Советская, д.21	Архитектурный (гражданский)	Духовная семинария	Сер.XVIII-нач.XX вв. Крупный П-образный в плане комплекс каменных двухэтажных строений примыкает к остаткам крепостных стен XIX в. и обращен главным фасадом к ул.Советская. Имеет внутренний дворик и сквер перед главным фасадом. Так называемый "Спальный корпус" - бывшее духовное училище (сер.XVIII в.). Главный корпус семинарии (1845-1849 гг., архитектор Щедрин) в стиле позднего классицизма. Надстроен в 1901-1904 гг. (архитектор А.Павловский) объемом домово-церкви с купольным завершением (двухсветный зал). Внутренняя планировка сложная, приведена к коридорной. Помещения первого этажа главных корпусов - сводчатые. Главный корпус сохранил план и структуру интерьеров крупного учебного заведения.	3680 кв. м	Федер.	Указ Презид. РФ №176 от 20.02.95	НПЦ, И.И.Лагунин (ГД "Псков-реконструкция")
			<i>Примечание.</i> Здание крупнейшего в Пскове духовного и культурного центров (сер.XVIII - нач.XX вв.), связано с именами многих замечательных педагогов, авторов книг и учебников. Здесь преподавал и принял монашество будущий патриарх Тихон (1865-1925 гг.). Корпус пединститута.				
338. Ул.Советская, д.21а	Архитектурный (жилой)	Дом привратника	1904 г. Архитектор А.Павловский (?). Дом одноэтажный при воротах Духовной семинарии. Материал - кирпич; оштукатурен. Стиль-классицизм. Жилой.		Местн.	Решен. Псков, обл. Собр. деп. от 29.06.95	И.И.Лагунин (ГД "Псков-реконструкция")
339. Ул.Советская, д.23	Исторический	Здание полицейского управления	В этом здании В.И. Ленин получил заграничный паспорт в 1900 г. Жилой дом.		Местн.	Решен. Псков, обл. Собр. деп. от 29.06.95	НПЦ
340. Ул.Советская, дд.216, 23, 25	Архитектурный (гражданский)	Пожарная часть и полицейское управление	1 пол. XIX-нач.XX вв. Комплекс одно- двухэтажных зданий, неправильный в плане. К крепостной стене Среднего города примыкает бывшее пожарное депо- одноэтажные (надстроены) конюшни и гаражи для экипажей, бани, помещения для пожарных. Главное здание - двухэтажное, с центральным входом с улицы (подчеркнуто фронтоном) - бывшая полиция. Оно утратило пожарную каланчу. Во дворе еще одно двухэтажное здание нач.XX в. с широкими окнами. Материал - известняковая плита, кирпич; оштукатурены. Учреждения, магазины.		Местн.		И.И.Лагунин (ГД "Псков-реконструкция")
			<i>Примечание.</i> Несмотря на значительные перестройки, интересный комплекс общественно-административных зданий XIX-нач.XX вв. в Пскове.				

341. Ул.Советская, д. 29	Архитектурный (жилой)	Дом жилой (особняк)	1889 г. Дом одноэтажный, прямоугольный в плане, с боковым парадным входом, на цоколе. Фронтон сложной формы с полуколонками. Обрамления окон с древнерусскими мотивами делают его образцом провинциальной архитектуры эпохи эклектики. Материал - кирпич, бутовый камень; оштукатурен. Предприятие "Горэлектросети".		Местн.		И.И.Лагунин (ГД "Псков-реконструкция")
342. Ул.Советская, д.29	Архитектурный (жилой)	Дом Жуковского	Кон.ХУІІ-нач.ХІХ вв. Каменное, двухэтажное, здание. Неоднократно перестраивалось. Сохранился древний первый сводчатый этаж. В плане-большое помещение с узким "выходом" - тамбуром и сторожкой при входе, сообщающейся с нижним рундуком и палаткой крыльца. Сохранились внутростенная лестница и следы срубленных сводов второго этажа. Второй этаж и мансарда имеют плоские балочные перекрытия. Общее решение фасадов (после перестройки) в духе романтизма. Материал - известняковая плита, кирпич; оштукатурено.	259 кв. м (13,48x19,18 м)	Респ.	Пост. СМ РСФСР №1327 от 30.08.60	НПЦ
<i>Примечание.</i> Назван по имени последнего владельца. Дом на территории предприятия "Горэлектросети".							
343. Набережная р.Великая	Архитектурный (торгово-промышленный)	Производственное здание ТЭЦ	1931 г. Крупное одно- четырехэтажное производственное здание электростанции, сложное в плане и по композиции объемов. Редкий интересный образец конструктивизма и функционализма в архитектуре Пскова 1920-1930-х гг. Материал - кирпич, железобетон; оштукатурено.		Местн.	Решен. Псков, обл. Собр. деп. от 29.06.95	НПЦ, И.И.Лагунин (ГД "Псков-реконструкция")
<i>Примечание.</i> В градостроительном отношении строение нарушает историческую панораму со стороны набережной р.Великая.							
344. Ул.Советская, д.31	Архитектурный (жилой)	Дом доходный	1981 г. Доходный двухэтажный дом с мансардой на углу (скошенный угол). Опорный. Кирпичный стиль. Жилой.		Местн.		НПЦ, И.И.Лагунин (ГД "Псков-реконструкция")
345. Ул.Советская, д.33	Архитектурный (жилой)	Дом госпожи Г.Брылкиной	Сер.ХІХ в. (до 1856 г.). Верхний этаж жилой, с боковым лестничным входом, угловым балконом. Нижний - лавка с угловым входом. Широкое "помещение поддерживала подпружная арка (утрачена при перестройках). Интересный пример частного жилого дома с магазином в первом этаже. Материал - кирпич; оштукатурен. Магазин. Дом жилой.		Местн.		НПЦ, И.И.Лагунин (ГД "Псков-реконструкция")
<i>Примечание.</i> Выстроен на месте церкви Воскресения Христова (разобрана в 1839 г.). Продолжает серию опорных угловых домов "со скругленным углом". Оформлен в стиле позднего классицизма (обрамления окон, нижний этаж рустован).							

346. Ул.Советская, д.41	Архитектурный (жилой)	Дом жилой	Сер.ХІХ в. Дом угловой, опорный, в стиле позднего классицизма. Материал - известняковая плита, кирпич; оштукатурен. Жилой.		Местн.		НПЦ 1
347. Ул.Советская, д.42	Историко-архитектурный (жилой)	Дом купца Курбатова	1 пол.ХІХ в. Одноэтажный деревянный дом с мезонином, на каменном цокольном этаже, почти квадратный в плане. Памятник так называемого "деревянного классицизма". Построен по образцовому проекту (архитектор А.Руска).	675 кв.м (25x27 м)	Респ.	Пост. СМ РСФСР № 1327 от 30.08.60	НПЦ, И.И.Лагунин (ГД "Псков-реконструкция")
<i>Примечание.</i> В 1856 г. дом снят под жилье вице-губернатором Л.Перовским, дочь которого Софья Перовская стала впоследствии революционеркой, народницей, участницей покушения на царя.							
348. Ул.Советская, дд.44, 44а	Архитектурный (торгово-промышленный)	Финансовый банк	1910 г. Здание крупное, трехэтажное, на цокольном подвальном этаже, Г-образное в плане. Асимметричная композиция (боковой вестибюль главного входа). Во втором этаже двухсветный зал. Стиль-модерн с элементами неоклассики. Материал - кирпич; оштукатурено. Музыкальная школа. Флигель - кожвендиспансер.		Местн.		НПЦ, И.И.Лагунин (ГД "Псков-реконструкция")
349. Ул.Советская, д.45	Архитектурный (жилой)	Дом доходный	Кон.ХГХ в. Двухэтажный, каменный. Кирпичный стиль. Жилой.		Местн.		НПЦ, И.И.Лагунин (ГД "Псков-реконструкция")
350. Ул.Советская, д.46	Историко-архитектурный (жилой)	Дом Карамышева	ХІХ в. Дом двухэтажный, полукаменный (верх деревянный, обшит тесом). Имеет архитектурное, средовое значение. Дом бывшей типографии "Труд и знание", где печаталась в 1906 г. большевистская газета "Пчела". Жилой.		Местн.	Решен. Псков, обл. Собр. деп. от 29.06.95	НПЦ, И.И.Лагунин (ГД "Псков-реконструкция")
351. Ул.Советская, д.46а	Архитектурный (жилой)	Дом Карамышева	60-80 гг. ХVІІ в. В начале 90-х г. ХХ в. исследования проводили археологи. Руины каменного двухэтажного, двухчастного в плане здания. Входит в комплекс палат на Романовой горке. Материал - известняковая плита. Консервация. Сохранился первый этаж, засыпанный землей и служивший погребом.	189 кв. м (21x9 м)	Респ.	Пост. СМ РСФСР №1327 от 30.08.60	НПЦ, ГД "Псковреконструкция"
352. Ул.Советская, д.50	Архитектурный (жилой)	Первые палаты Меншиковых	ХVІІ-ХVІІІ вв. Палаты входят в комплекс зданий на Романовой горке - крупнейший в Пскове фрагмент гражданской средневековой застройки. Трехэтажное здание, трехчастное в плане. Дом принадлежал богатой купеческой семье Меншиковых. С 1710 г. после морового поветрия пустовал, в 1786 г. куплен купцом Порозовым, позже Леоновым, в нач.ХХ в. - Сутоцким. Материал - известняковая плита. Реставрация.	423 кв. м (32,5x 13 м)	Респ.	Пост. СМ РСФСР №1327 от 30.08.60	НПЦ, ГД "Псковреконструкция"

353. Ул.Советская, д.50	Архитектурный (жилой)	Вторые палаты Меншиковых (дом Яковлева)	60-е г. XVII в. Двухэтажное каменное здание, трехмастное в плане. Восточным торцом примыкает к первым палатам Меншиковых. Частично сохранились следы каменного третьего этажа и остатки двухвсходного крыльца на северном фасаде. Редкое для Пскова здание с богато декорированными наличниками окон, входным порталом. Материал - известняковая плита.	424 кв. м (38x13 м)	Респ.	Пост. СМ РСФСР № 1327 от 30.08.60	НПЦ, ГД "Псковреконструкция"
			<i>Примечание.</i> Купеческие палаты после 1710 г. проданы С.Меншиковым Н.Ямскому, от которого по завещанию перешли к Трубинским. В 1760 г. проданы архиерейскому дому и переданы в ведение военного ведомства (арсенал). В нач.ХIХ в. палаты купил Венденбаум, затем Драве, а после него - купец Сутгоф. Последним владельцем был Яковлев. Довоенная реставрация под руководством Ю.П.Спегальского.				
354. Ул.Советская, д. 50а	Архитектурный (жилой)	Дом Сутоцкого	Посл. четв.ХУИ в. Назван по имени последнего владельца. Перестроен в XIX в. (второй кирпичный этаж). Входит в комплекс на Романовой горке. Представляет собой каменное, двухэтажное, здание (с подклетом). Материал - известняковая плита. Реставрация.	336 кв. м (24x14 м)	Респ.	Пост. СМ РСФСР № 1327 от 30.08.60	НПЦ, ГД "Псковреконструкция"
355. Ул.Советская, д. 52	Исторический	Здание бывшего Дворянского собрания	1876 г. В двух комнатах открыт музей ПАО. 1895-1907 гг. - центр псковской группы социал-демократов в статистическом комитете. Банк.		Местн.	Решен. Псков, обл. Собр. деп. от 29.06.95	НПЦ
356. Ул.Советская, д.52а	Архитектурный (жилой)	Палаты на Романовой горке ("Дом предводителя дворянства")	60-80 гг. XVII в. Крупный купеческий (боярский ?) дом. Существующий вид приобрел в результате перестроек в XIX в. Двухэтажный дом с мезонином, четырехскатной кровлей и центральным парадным входом. Первый этаж с трехчастной планировкой, сводчатыми помещениями и встроеным крыльцом. Материал - известняковая плита; обмазан, оштукатурен. Филармония.	465 кв. м (31x15 м)	Респ.	Пост. СМ РСФСР №1327 от 30.08.60	НПЦ
			<i>Примечание.</i> В 1804 г. дом куплен Приказом общественного призрения и помещиком Яхонтовым, в 1824 г. - Псковским градским обществом. После 1853 г. значится как "Дом предводителя дворянства".				
357. Ул.Советская, д.60	Архитектурный (жилой)	Дом жилой	1902 г. Дом жилой, двухэтажный, в стиле эклектики. Угловой, опорный. Имеет средовое значение. Материал - кирпич; оштукатурен. Организация.		Местн.		НПЦ
358. Ул.Советская, д.60а	Архитектурный (жилой)	Дом жилой	1917 г. Дом каменный (кирпич), двухэтажный. Оштукатурен. Не используется. Частично разобран.		Местн.		НПЦ

359. Ул.Советская, дд.62-64	Архитектурный (культовый)	Ансамбль Старо-Вознесенского монастыря	XV-XIX вв. Ансамбль древнего (XIV в.) монастыря начинается с храма Старое Вознесение кон.XV в. Одноглавая, трехапсидная, с притвором и двухпролетной звонницей, папертью на столпах постройка имеет четырехстолпный интерьер с повышенными подпружными арками и традиционный псковский декор фасадов. Парадный ансамбль при главном южном въезде в город окончательно сформировался в период позднего классицизма - в сер.XIX в. строительством церкви Рождества Богородицы (1854 г.), высокой ярусной колокольни (1854 г., сохранился нижний ярус), дома настоятельницы (1847 г.) и Сестринского корпуса в каменной ограде (фрагмент). Материал - известняковая плита, кирпич. Приходская церковь. Дома жилые.	6000 кв. м Храм Ст.Вознесения 360 кв. м	Федер.	Указ Презид. РФ №176 от 20.02.95	НПЦ, ГД "Псковреконструкция"
360. Ул.Советская, д. 100	Архитектурный (культовый)	Церковь Алексея, человека Божия, с Поля	XVII-XVIII вв. Одноглавый (глухой барабан), одноапсидный четверик с приделом и круглой двухъярусной колокольней XVIII в. над главным входом. Апсида декорирована поясками бегунца и поребрика. Интерьер бесстолпный. Кладбище окружено каменной оградой с воротами. Материал - известняковая плита. Мастерская.		Респ.	Пост. СМ РСФСР №1327 от 30.08.60	НПЦ
361. Ул.Советская, д. 118	Архитектурный (жилой)	Дом жилой	XX в. Необходимо дополнительное изучение.		Местн.		НПЦ
362. Наб.Советская, д. 7	Архитектурный (жилой)	Дом Сафьянщикова	Кон.XIX в. Жилой двухэтажный дом с мезонином на берегу р.Великая, у Варлаамской башни. Опорный. Стиль - эклектика. Материал - кирпич; оштукатурен. Мастерские.		Местн.		НПЦ, И.И.Лагунин (ГД "Псковреконструкция")
363. Ул.Советской Армии	Архитектурно-археологический (памятное место)	Монастырь Образа в Поля (бывший)	XV-XVI вв. Руины двух монастырских построек (церкви и колокольни) во дворе домов №№39а и 41а по ул.Советская Армии (между ней и Крутой набережной). Рядом остатки селища (20).		Местн.	Решен. Псков, обл. Собр. деп. от 29.06.95	ПГНИАЦ, НПЦ, И.К.Лабутина (ПГПИ)
			<i>Примечание.</i> Архитектурный комплекс монастыря сформировался в кон.XIX в., но в годы Великой Отечественной войны утрачен почти полностью.				
364. Ул.Советской Армии	Археологический	Селище (20)	XIII; XV-XVII вв. Между ул.Советской Армии и Крутой набережной, на правом берегу р.Великая, в 150 м к ЮВ от Рижского железнодорожного моста. Высота селища над уровнем р.Великая - 10-14 м. Мощность культурного слоя -0,2-0.5 м.	500х75-125 м	Местн.	Решен. Псков, обл. Собр. деп. от 29.06.95	ПГНИАЦ, НПЦ

365. Ул.Советской Армии	Археологический	Селище (23)	XV-XVIII вв. На правом берегу р.Великая, при впадении в нее р.Промежица, на левом берегу последней, в 110 м от берега р.Великая, на первой надпойменной террасе, на высоте 9-13 м над уровнем воды. С северной стороны границей является р.Промежица, с восточной - Ул.Советской Армии.4Культурный слой распахивается.	105x150 м	Местн.	Решен. Псков, обл. Собр. деп. от 29.06.95	ПГНИАЦ, НПЦ
366. Ул.Советской Армии	Археологический	Местонахождение ("Баториево становище")	XVI в. Правый берег р.Великая между р.Промежица и Пантелеймоновским монастырем, на правом берегу р.Череха, в ее устье (находки боевых предметов XVI в. и позднесредневековых монет).		Местн.	Решен. Псков, обл. Собр. деп. от 29.06.95	ПГНИАЦ, НПЦ
367. Ул.Советской Армии	Архитектурно-археологический (памятное место)	Монастырь св. Пантелеймона Дальнего (бывший)	XIV в. Развалины монастырской церкви, взорванной фашистами, возвышаются над землей на 1.5-2 м - на правом берегу р.Великая, севернее устья р.Череха. В отличие от другого Пантелеймоновского монастыря (в пределах Окольного города), назывался "Дальний, на 5 верст, на Бору". К С от церкви и построек монастыря - участок культурного слоя (селище 24).		Местн.	Решен. Псков, обл. Собр. деп. от 29.06.95	ПГНИАЦ, НПЦ
368. Ул.Советской Армии	Археологический	Культурный слой бывшего монастыря "Пантелеймона Дальнего" Селище (24)	XV-XVII вв. Находился на правом берегу р.Великая, в устье р.Череха. Культурный слой обнаружен к С от сохранившихся построек монастыря. Его мощность - 0,4 м. Распахивается.		Местн.	Решен. Псков, обл. Собр. деп. от 29.06.95	ПГНИАЦ, НПЦ
369. Ул.Советской Армии	Археологический	Селище (25)	XV-XVII вв. На правом берегу р.Череха, в 0,6 км к Ю от Пантелеймонова монастыря, на небольшом мысу при впадении в р.Череха ручья, протекающего по глубокому оврагу. Площадка селища - на уровне второй надпойменной террасы (высота ее над водой 14-15 м). Расстояние от берега р.Череха -160 м. Западная граница - край береговой террасы, северная - край оврага, с Ю и В - приусадебные участки домов №№4-3 по ул.Кирпичная. Мощность слоя - 0,35 м. Распахивается.	60x100 м	Местн.	Решен. Псков, обл. Собр. деп. от 29.06.95	ПГНИАЦ, НПЦ

370. Ул.Советской Армии	Археологический	Селище (21)	XVII-XVIII вв. На правом берегу р.Великая, на приусадебных участках домов №№1-7 по ул.Нижнечерехинская. Площадка селища ровная, слегка наклонная к р.Великая. Высота над уровнем воды 9-13 м. Восточная граница -резкое повышение рельефа второй надпойменной террасы. Культурный слой распахивается.	180x40 м	Местн.	Решен. Псков, обл. Собр. деп. от 29.06.95	ПГНИАЦ, НПЦ
371. Ул.Советской Армии	Археологический	Селище (22)	Средневековое. На правом берегу р.Великая, на приусадебных участках домов №№ 18-22 по ул.Нижнечерехинская. Занимает пологий склон к р.Великая на уровне первой надпойменной террасы. Ца В распространяется до второй надпойменной террасы.	150x1 Юм	Местн.	Решен. Псков, обл. Собр. деп. от 29.06.95	ПГНИАЦ, НПЦ
372. Ул.Советской Армии	Археологический	Селище (?)	Средневековое. На правом берегу р.Черёха, близ моста, по шоссеиной дороге в д.Лопатино. Н.Н.Гуриной был собран подъемный материал. Сведений о состоянии культурного слоя нет (разрушен?)		Местн.	Решен. Псков, обл. Собр. деп. от 29.06.95	ПГНИАЦ, НПЦ
373. Ул.Советской Армии, д.117	Архитектурный (культовый, гражданский)	Колокольня и школа псаломщиков монастыря "Пантелеймона Дальнего"	XIX в. Сохранилась каменная часть квадратной шатровой "в русском стиле" колокольни (2-я пол.ХГХ в.) и первый этаж здания школы. Прямоугольное в плане. Декор-разорванные фронтоны над окнами также "в русском стиле".		Местн.		ПГНИАЦ, НПЦ
374. Псковичская волость, гора Соколиха	Искусства (монументального)	Монумент "Ледовое побоище"	Памятник открыт в июле 1993 г. Авторы - скульптор И.И.Козловский и архитектор П.С.Бутенко. Главная часть монумента состоит из бронзовой скульптурной группы русских воинов во главе с А.Невским, слитых в единый архитектурно-скульптурный объем, напоминающий своими формами и силуэтом древнюю псковско-новгородскую архитектуру XII-XV вв. В общую композицию скульптурной группы включены медные прапора - символ участия в битве 1242 г. псковских, новгородских, владимирских и суздальских воинов.	Высота 30 м	Местн.	Решен. Псков, обл. Собр. деп. от 29.06.95	НПЦ
375. Ул.Спегальского, д. 12	Архитектурный (жилой)	Дом жилой	XIX-XX вв. Дом полукаменный, традиционный. Не используется.		Места.		НПЦ
376. Старокорытовская дорога, д.2	Архитектурный (жилой)	Дача архитектора Гермейера	Нач.ХХ в. Владелец дачного дома и автор проекта - городской архитектор Э.А.Гермейер. Редкий сохранившийся в Пскове памятник деревянной жилой архитектуры нач.ХХ в. Объемно-пространственная структура дома несет в себе идеи романтизма и опыт рациональной организации внутреннего пространства. Реконструкция.	118 кв. м (9,4x 12,6 м)	Респ.	Пост. СМ РСФСР № 1327 от 30.08.60	НПЦ

377. Ул. 128-й стрелковой дивизии	Исторический (памятное место)	Монумент Танк Т-34	Место начала форсирования р.Великая войсками 372-го полка 128-й стрелковой дивизии 3-го Прибалтийского фронта.		Местн.		НПЦ
378. Ул. 128-й стрелковой дивизии	То же	Штаб дивизии	Место, где располагался штаб 128-й стрелковой дивизии и командный пункт, на котором был командующий 42-й армией генерал-лейтенант В.П.Свиридов.		Местн.		НПЦ
379. Ул.Товарная, д.2	Архитектурный (жилой)	Дом жилой	1895 г. Жилой. Необходим» дополнительное исследование.		Местн.		НПЦ
380. Ул.Л. Толстого	Археологический	Селище Медведово (13)	XVI-XVIII вв. На левом берегу р.Пскова, на мысу, образованном излучиной реки. С ЮВ ограничено ул.Л.Толстого. Мощность культурного слоя около 0,4 м. Предположительно отождествляется с д.Медведово, известной по писцовой книге 1585-1587 гг.	200x150 м	Местн.	Решен. Псков, обл. Собр. деп. от 29.06.95	ПГНИАЦ, НПЦ
381. Ул.Л.Толстого	То же	Селище (9)	Средневековое (XV-XVII вв.). На левом берегу р.Пскова. Расположено на приусадебном участке, примыкающем с СЗ к перекрестку ул.Л.Толстого и Малого переулка. Примыкает к берегу р.Пскова на уровне 9-10 м над водой.	70x50 м	Местн.	Решен. Псков, обл. Собр. деп. от 29.06.95	ПГНИАЦ, НПЦ
382. Ул. Л. Толстого	То же	Селище (10)	XIV-XVII вв. На левом берегу р.Пскова. Открыто на приусадебных участках, примыкающих с С, ЮВ и ЮЗ к перекрестку ул.Л.Толстого и Малого пер. В центральной части слой был, вероятно, нарушен при строительстве дорог. Территория активно используется под сады и огороды. Мощность культурного слоя - около 0,4 м.	345x100 м	Местн.	Решен. Псков, обл. Собр. деп. от 29.06.95	ПГНИАЦ, НПЦ
383. Ул.Л.Толстого, дд. 11.13*1 За	Архитектурный (жилой)	Дома жилые	Нач.ХХ в. Дома жилые, в духе провинциальной эклектики.		Местн.		НПЦ
384. Ул.Л.Толстого, дд. 14, 15, 16, 34, 36	То же	Комплекс уличной застройки	1950-е гг. Дома жилые, Двухэтажные. Послевоенный "неоклассицизм". Пример комплексной застройки улицы. Необходима проверка.		Местн.	Решен. Псков, обл. Собр. деп. от 29.06.95	НПЦ
385. Ул.Труда, д.2	Архитектурный (жилой)	Дом жилой	XIX-XX вв. Одноэтажный, деревянный. Жилой.		Местн.		НПЦ
386. Ул.Труда, д.4	Архитектурный (жилой)	Дом жилой	1948 г. Дом одноэтажный, послевоенный, деревянный. Жилой.		Местн.		НПЦ
387. Ул.Труда, ДЦ.7а,9, 11	Архитектурный (градостроительный, средовой)	Жилая застройка	Кон.ХIХ-нач.ХХ вв. Комплекс жилой традиционной застройки в стиле эклектики, имеющей историко-градостроительное, опорное и средовое значение.		Местн.		НПЦ, ГД "Псковреконструкция"

388. Ул.Труда, д.23.	Архитектурный (жилой)	"Примерный дом"	Сер.ХІХ в. Здание каменное, двухэтажное, прямоугольное в плане. Пример "образцового" ("примерного") строительства периода зрелого классицизма. Материал -известняковая плита, кирпич. Жилой.		Местн.		НПЦ, И.И.Лагунин (ГД "Псков-реконструкция")
389. П.Черёха, на берегу р.Черёха	Исторический (памятное место)	Обелиск-стела	Место, где проходили в 1918 г. бои 2-го красноармейского полка Красной Армии с немецкими интервентами. Памятный камень на берегу реки - место первого командного пункта. Обелиск - стеля из камня на возвышении со ступенчатым всходом.		Респ.	Пост. СМ РСФСР № 624 от 04.12.74	НПЦ
390. П.Черёха, военный городок	Исторический (памятное место)	Памятный знак	Воинам 104 полка Псковской воздушно-десантной дивизии, погибшим в Чечне при исполнении воинского долга. На площадке из бетонных плит арка из бетона с подвешенным колоколом. На трех гранитных досках имена 37 погибших.	Высота около 2 м	Местн.		И.И.Лагунин (ГД "Псков-реконструкция")
391. П.Черёха, берег р. Многа	Исторический (памятное место)	Братская могила	1944 г. Захоронение воинов Советской Армии, погибших при освобождении г.Псков. В 1952 г. установлена на постаменте скульптура воина с винтовкой в левой руке и гранатой в правой, устремленного в сторону города.	Высота скульптуры 2,5 м	Местн.	Решен. облisp. №265 от 28.05.86	НПЦ
392. Ул.Школьная, д.1	Архитектурный (жилой)	Дом жилой	Кон.ХІХ-нач.ХХ вв. Дом угловой, опорный, двухэтажный, каменный. Кирпичный стиль. Жилой.		Местн.		НПЦ
393. Ул.Школьная, д. 16	То же	Дом жилой	1910 г. Жилой. Необходимо дополнительное обследование.		Местн.		НПЦ
394. Ул.Школьная, д. 18	То же	Дом жилой	Кон.ХІХ-нач.ХХ вв. Необходимо дополнительное обследование.		Местн.		НПЦ
395. Ул.Школьная, д. 21	То же	Дом "образцовый"	Сер.ХІХ. Жилой двухэтажный полукаменный на бывшей площади у Ильинской церкви. Материал - известняковая плита (1-й этаж), дерево (І-й этаж); оштукатурен. Жилой.		Местн.		И.И.Лагунин (ГД "Псков-реконструкция")
396. Ул.Школьная, д.24	То же	Дом "у Мешка"	ХVІІ в. Маленький посадский домик. Материал - известняковая плита; оштукатурен.		Местн.	Решен. Псков, обл. Собр. деп. от 29.06.95	НПЦ
397. Ул. Юбилейная	Исторический (памятное место)	Братское кладбище	1944 г. Захоронение воинов Советской Армии, погибших при освобождении г.Псков. Площадка у входа на кладбище выложена цементными плитами. В центре установлена бетонная колонна, увенчанная символическим флагом.	Высота колонны 9м	Местн.	Решен. облisp. №265 от 28.05.86	НПЦ

Город Псков



gigg - культурный слой

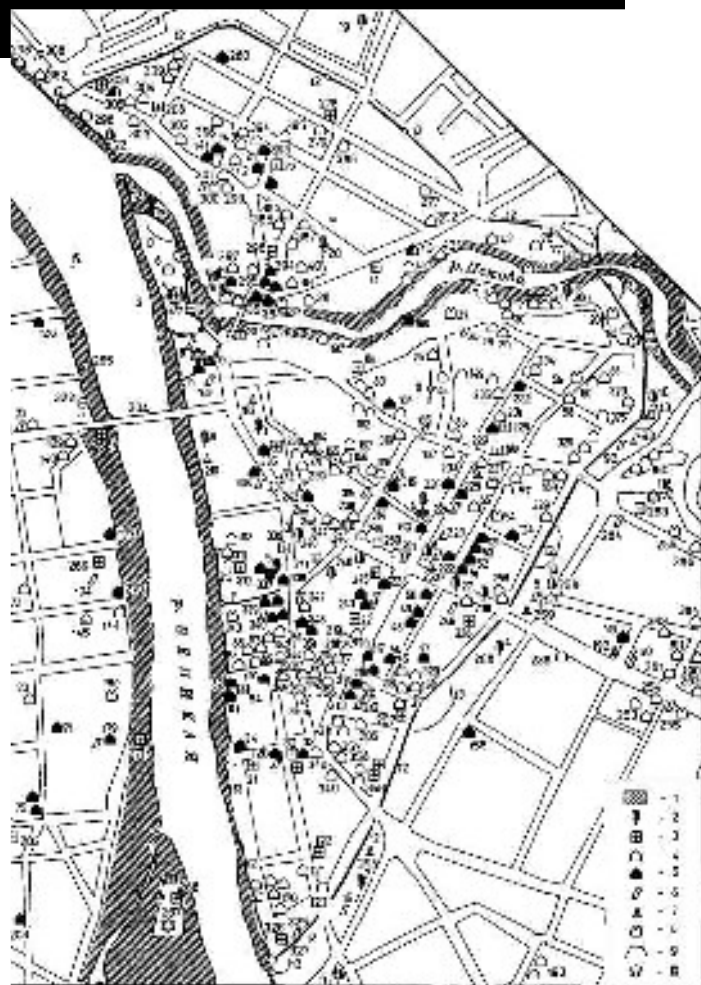
[+] - место расположения бывш. монастыря (церкви)

? - археологические находки вне культурного слоя

+ - каменные кресты o - культовый камень

Ща́ртр

- 0 Водоохранные зоны
- © Ботанические памятники
- © Культовые памятники
- Жилые
- © Гражданские
- © Исторические
Монументы, памятные знаки
- © Торгово-промышленные
- ® Фортификации
- Памятники культуры



!S3^Sif^S?S&?α&&ε^





Северный регион (зона)
Гдовский, Стругокрасненский, Плюсский

административные районы


Территория и характер расселения

Гдовский, Стругокрасненский и Плюсский административные районы расположены в



северной части области и образуют компактный территориальный массив, граничащий с Эстонией (на западе - по Чудскому озеру), Ленинградской областью (на севере) и Новгородской областью (на востоке). Только на юге их соседями являются другие районы Псковской области.

Общая площадь северных районов области - 9006 кв.км. Все три района входят в десятку крупнейших по площади районов области.



В начале 1996 г. в трех северных районах области проживало 49,8 тыс. человек. При огромной площади районов численность населения в них очень мала, как низка и средняя плотность населения - 5,5 чел./кв.км, что ниже среднеобластного показателя почти в три раза. Ни в одном из северных районов плотность населения не достигает 6 чел./кв.км.

Доля городского населения составляет всего 42%. В единственном городе на севере области - Гдове - проживает 5,8 тыс. чел. Остальные городские поселения представлены поселками городского типа: Струги Красные (9,0 тыс. чел.), Плюсса (4,4 тыс. чел.) и Заплюсье (1,7 тыс. чел.), расположенное в Плюсском районе.

Характеристики системы расселения	Гдовский район	Стругокрасненский район	Плюсский район
1. Площадь, кв.км	3371	3170	2465
2. Численность населения на 1.01.1996 г., тыс. чел.	19,3	17,3	13,2
3. Плотность населения, чел./кв.км	5,7	5,5	5,4
4. Плотность сельского населения, чел./кв.км	4,0	2,6	2,9
5. Число сельских населенных пунктов на 1.01.1996 г.	331	167	152
6. Средняя людность сельских поселений, чел./н.п.	41	50	47
7. Густота сельских населенных пунктов, н.п./ЮО кв.км	10	5	6

Первое упоминание Гдова в летописях относится к 1323 г., а в 1431 г. была возведена новая крепость. Последняя дата чаще рассматривается как год образования города. В 1780 г. Гдов получил статус «рода. Во второй половине XX в. статус поселка городского типа получили: Струги Красные - в 1958 г., шлюсье - в 1961 г., Плюсса - в 1971 г.

Средняя плотность сельского населения в северных районах - 3,2 чел./кв.км - самая низкая в области. В трех районах в 1996 г. было всего 650 сельских населенных пунктов. Районы выделяются в области самой малой густотой сельских поселений - в среднем 7 н.п.ЛЮО кв.км.

Однако редко встречаемые на севере области сельские поселения являются сравнительно крупными для Псковской области. Средняя людность сельских населенных пунктов - 45 чел./н.п.

История административно-территориального деления

До второй половины XVIII в. в административно-территориальном отношении северный регион делился на две части. Западная часть охватывала побережье Чудского озера и с XII в. находилась в сфере влияния Псковской республики; здесь были основаны псковские пригороды Гдов (1323 г.) и Кобылье (1462 г.). Восточная часть региона - бассейн р.Плюсса - относилась к новгородской территории.

После присоединения Новгорода к Москве в 1478 г. земли бассейна р.Плюсса входили в состав Новгородского уезда Шелонской пятины. После присоединения Пскова к Москве в 1510 г. псковская часть северного региона была поделена между Гдовским уездом (расположенным на побережье Чудского озера и левом берегу р.Нарва от устья р.Плюсса до погоста Мда) и Кобыльским уездом (в междуречье Желчи и Толбы). Такое административно-территориальное деление просуществовало до начала XVIII в.

В 1719 г. западная часть северного региона вошла в состав Псковской провинции, а восточная - в состав Новгородской. С 1727 по 1771 гг. обе провинции были частями Новгородской губернии.

С 1772 по 1776 гг. территория Гдовского уезда, вообравшего в себя также земли бывшего Кобыльского уезда, и территория бассейна р.Плюсса, где был образован Лужский уезд, входили в состав Санкт-Петербургской губернии. В период с 1777 по 1781 гг. оба уезда были частью Псковского наместничества. А в 1781 г. Гдовский и Лужский уезды были в очередной раз переданы в состав Санкт-Петербургской губернии, где и находились до 20-х годов XX в., то есть почти полтора века.

В 1927 г., после ликвидации губернского деления, на территории Гдовского и Лужского уездов были созданы районы Лужского округа Ленинградской области: Гдовский и Полновский (ныне территория Гдовского района), Плюсский и Лядский (сейчас земли Плюсского района) и Стругокрасненский. Тогда же был создан Новосельский район (сейчас часть Стругокрасненского района), но уже в составе Псковского округа Ленинградской области.

За период с 1930 по 1935 гг., когда в Ленинградской области оказались упраздненными округа, в том числе Псковский и Лужский, были ликвидированы Полновский (1931 г.), Новосельский и Плюсский (1932 г.) районы с передачей их территории в состав Гдовского, Стругокрасненского, Лужского и Лядского районов соответственно. Но в 1935 г. все три района были восстановлены и включены в состав Псковского округа Ленинградской области, который на этот раз просуществовал до 1940 г.

В 1944 г., с созданием Псковской области, Гдовский, Лядский, Новосельский, Плюсский, Полновский и Стругокрасненский районы вошли в ее состав. Но в 1958 г. были ликвидированы, и на этот раз окончательно, Новосельский и Полновский районы с передачей их территории в состав Стругокрасненского и Гдовского районов соответственно; а в 1959 г. - Лядский район, земли которого отошли Гдовскому и Плюсскому районам.

В период с 1963 по 1965 гг. был упразднен Плюсский район, а его территория входила в состав Стругокрасненского района. Начиная с 1965 г., в северной части Псковской области происходили только небольшие изменения внутрирайонного административного деления.

Наибольшее число административных районов в северном регионе (шесть) приходилось на 1927-1931 гг. и на 1935-1958 гг., наименьшее (два - Гдовский и Стругокрасненский) - на 1963-1965 гг.

Природа

Поверхность центральной части региона определяется холмисто-моренным и холмисто-камовым рельефом Лужской возвышенности, где амплитуда высот превышает 200 м. Наивысшей отметкой является гора Кочербуж (204 м). Для этой территории характерна частая смена пород различного механического состава.

На севере и на востоке получили распространение полого-волнистые моренные равнины, сложенные валунными супесями, суглинками и глинами. Восточная окраина представляет собой плоскую равнину, которая является западной периферией Ильменско-Волховской низменности, имеющей уклон на восток, к озеру Ильмень.

В западной и юго-западной (приозерной) частях региона распространены заболоченные полого-волнистые озерные и озерно-ледниковые равнины, сложенные песками, супесями и суглинками. Эта территория выглядит почти идеально плоской, местами заболоченной низиной с амплитудой высот 5-10 м. Вдоль побережья Чудского озера вытянуты песчаные гряды и дюны. Северо-восточная часть региона по характеру рельефа представляет собой плоскую равнину с холмистыми участками. Моренные холмы, друмлины, камы, речные долины усложняют рельеф. Последние врезаются в поверхность до 8-10 м, а местами и до 25 м (по р.Плюсса). Большая часть региона (кроме западной его окраины - Причудья) характеризуется устойчивой

холодной зимой, коротким и прохладным вегетационным периодом с повышенным количеством осадков (от 700 до 750 мм и более на высокой части Лужской возвышенности). Эта территория считается наименее пригодной для выращивания сельскохозяйственных культур в Псковской области. Напротив, земли, прилегающие к Чудскому озеру, отличаются мягкой короткой зимой и наиболее длительным теплым, солнечным вегетационным периодом в области с пониженным количеством осадков (600-650 мм). Этот район располагает наилучшими агроклиматическими условиями произрастания сельскохозяйственных культур.

Средняя годовая температура воздуха колеблется здесь от 3,8°C на востоке до 4,5°C на западе. Абсолютный минимум температуры - от -45° на востоке до -37°C на западе. Абсолютный максимум составляет 33-34°C.

Гидросеть региона относится к бассейнам Псковско-Чудского озера, рек Плюсса и Шелонь. Непосредственно в Чудское озеро впадают реки Желча, Черма; в Плюссе впадают Яня, Люта, Курья. В Шелонь впадает р.Ситня.

В регионе сравнительно много озер. Наиболее крупными являются Черное, Щирское, Песно, Долгое, Ужинское.

Наибольшее распространение здесь получили подзолистые почвы. На северо-восточной и юго-западной периферии преобладают болотные торфяные и торфяно-подзолисто-глеевые почвы. На севере, в долине р.Плюсса, представлены пойменные дерновые почвы.

В центральной и северной частях региона преобладают березовые и березово-осиновые, травяно-кустарничковые и травяные леса, местами в сочетании с травяными сероольшаниками. На северо-востоке, юго-востоке и юго-западе доминируют сосновые долгомошные и сфагновые леса в сочетании с верховыми и переходными болотами, местами с участками производных на их месте березовых лесов. Ближе к центральной части региона, на хорошо дренированных участках, как бы опоясывая Лужскую возвышенность, раскинулись сосновые зеленомошные и лишайниково-зеленомошные леса. Кое-где еще сохранились еловые зеленомошные, еловые долгомошные и сфагновые леса. В первичном растительном покрове этого южно-таежного региона ель является основной лесобразующей породой.

В целом лесистость рассматриваемой территории составляет 50-60%, но представлена неравномерно.

На северо-востоке и в центре региона сельскохозяйственная освоенность местности составляет около 15-25%, лесистость 40-80%, заболоченность от 15 до 80% при малой освоенности болот. Вдоль побережья Чудского озера, а также на востоке региона освоенность земель доходит до 40-50%, лесистость - до 35-50% при большой нарушенности лесов, заболоченность - до 15% с большим освоением болот.

История, культура, архитектура

Северный регион области - Восточное Причудье, Поплюсье - древняя Псковская и окраинная Новгородская земли. Это один из самых насыщенных археологическими памятниками районов. Самые древние находки относятся к периоду неолита, однако наибольшее число археологических памятников связано с ранним железным веком и средневековьем. Археологические памятники 2-й пол. I тыс. н.э. - XIII в. образуют здесь целые комплексы, в которые входят городища, селища, могильники, места, связанные с языческим культом и христианством. Наиболее крупные археологические комплексы изучены по р.Плюсса (д.Крапивно и д.Щепец), на побережье Чудского озера (д.Сторожинец, д.Залахтовые), вблизи бывших погостов Которск (Плюсский район) и Щир (Стругокрасненский район).

В Узмени (оз.Теплое Псковско-Чудского водоема) находится один из самых известных ранних исторических памятников региона - место Ледового побоища у Вороньего камня, где 5 апреля 1242 г. Александр Невский с новгородскими и псковскими дружинами разбил наголову основные силы немецких рыцарей.

Город Гдов выстроен псковичами в 1431 г. как важная пограничная крепость. Сохранившиеся крепостные сооружения - каменные и дерево-земельные - охватывают большую территорию крупного средневекового города, окруженного со всех сторон рвами и речками. Три каменные и три деревянные башни, два выездных захаба, тайники, арсенал, житницы, два храма и восемьдесят дворовых мест, в том числе воеводский, свободно размещались в прямоугольнике крепостных стен и валов. Крепость выдержала крупные осады 1480, 1581, 1657 гг. и только в 1614 г. была захвачена шведами. Ныне, кроме руин крепости, в Гдове сохранилось только несколько каменных домов XIX- нач. XX вв.

Из памятников культовой архитектуры в Гдовском и Плюском районах сохранились храмы Михаила Архангела в Кобыльем городище неподалеку от места Ледового побоища, деревянный храм Николы в Заянье (1699 г., перестроен в кон. XIX в.). Храм Троицы с двумя приделами в с.Доможирка - яркий пример псковского зодчества XVI в. - полностью отреставрирован. Интересна ранняя деревянная Спасо-Преображенская церковь в с.Прибуж (1755 г.).

В кон. XVIII - нач. XX вв. почти весь регион входит в состав Санкт-Петербургской губернии. Сохранилось немало интересных храмов XIX - нач. XX вв. псевдорусского стиля и периода эклектики, связанных с петербургской школой, в селах Ветвеник, Кунеть, Ремда и новейший, в неорусском стиле, храм в бывшем погосте Гвоздно (1909-1912 гг.). Сохранились также в руинах комплексы Посолодина и Творожков-

ского монастырей того же времени. Традиционное парадное направление представлено в архитектуре многочисленными часовнями, преимущественно деревянными, рублеными, простого клетского типа. Большое количество памятников деревянного зодчества прямо связано с лесными богатствами края. Традиционные рубленые псковские избы "в две избы с сенями посередине" и даже "в три избы" (дд. Алёксино, Залахтове), целые традиционные деревни (Подсосонье) - не редкость для севера области. Своеобразно собрание деревянной архитектуры в д. Бор Плюсского района. Богатые, этнографического характера избы и дома обязаны своеобразием владельцам-крестьянам, заработавшим значительные средства службой в столице.

Для столичной губернии количество сохранившихся усадебных комплексов невелико. Наиболее интересны усадьба Лющик с помещичьим домом в духе французских дворцов, парк в усадьбе Салтыкова Чернёво и его же охотничья усадьба Брод с постройками в кирпичном стиле.

Больше можно назвать исторических мест, связанных с известными именами. Это те же усадьбы, не сохранившиеся до наших дней. Герой Отечественной войны 1812 г. и Бородинского сражения генерал П.П. Коновницын похоронен в д. Кярово в фамильном храме-усыпальнице Покрова (1789 г.). Там же похоронен его сын-декабрист. В Марьинском у писателя А.В. Дружинина бывали Д.В. Григорович, И.С. Тургенев, Н.А. Некрасов. В Плюсском районе была усадьба часовщика Павла Буре, "поставщика Двора Его Величества". В Стругокрасненском районе, на берегах озера Щирское, была дача знаменитого русского художника В.Е. Маковского (1846-1920 гг.) и дача, где бывала в детстве будущая величайшая балерина современности Г.С. Уланова.

В д. Добручи Гдовского района жил организатор ансамбля гуслей "Гдовская старина" З.П. Савельев, а в д. Хворостово - гуслир-виртуоз Великолукского ансамбля им. В.В. Андреева-О.И. Смоленский. В регионе немало братских могил жертв белого террора, жертв гражданской войны, мест боев 1919 г.

Самые известные памятники культуры края - музей-заповедник Н.А. Римского-Корсакова и музей писательницы М.В. Ямшиковой-Алтаевой (1872-1959 гг.) в усадьбе Лог Плюсского района. На берегу озера Песно, в усадьбе Вечаша композитором Н.А. Римским-Корсаковым написано пять оперных произведений, в усадьбе Любенск великий русский композитор скончался. Есть краеведческие музеи в Гдове и Стругах Красных.



Место нахождения. Волость, нас.пункт	Тип памятника	Наименование памятника	Краткая характеристика	Единицы измерения	Статус охраны	Когда и кем взят под охрану	Источник информации
1	2	3	4	5	6	7	8
Г.Гдов	Историко-архитектурный (градостроительный)		1431 г. Основан в 1431-1434 <i>тиц</i> как город-крепость и административный центр - пригород Земли Псковской. Участвовал в борьбе с немецкими, польскими, шведскими захватчиками. С 1778 г. - уездный город Санкт-Петербургской губернии, крупный торговый центр. С 1924 г. - уездный и районный центр Псковской губернии и области. Крупный культурный, хозяйственно-административный, историко-градостроительный центр на севере области. Сохранил историческое ядро, застройки XIX - нач. XX вв.		Респ.	Совместное Пост. МК РСФСР, Госстроя РСФСР, Презид. ЦСВО-ОПИК февраль 1990 г.	И.И.Лагунин (ГД "Псков-реконструкция")
	Археологический (культурный слой), архитектурный (фортификация)	Ансамбль Гдовской крепости	1431 г.-XVI-XIX вв. Впервые упомянута в летописях 1323 г. Расположена на возвышенном мысу почти правильной прямоугольной формы, образуемом р.Гдовка и ручьем Старица. С четвертой стороны искусственный ров. Каменно-земляная крепость выстроена в 1431-1434 гг. ККон. XVI в. в ней было шесть башен (три каменные и три деревянные), Кушельский и Псковский захабы (частично восстановлены в XIX в.), тайники, контрминные галереи, арсенал, житницы, Успенский и Дмитриевский храмы, двор наместника, шесть улиц с 80 дворовыми постройками, 20 лавками и клетями, каменный мост. Крепость выдержала крупные осады в 1480, 1581, 1657 гг. В 1614 г. захвачена шведами. До нашего времени ансамбль дошел в руинах, укрепления по периметру обвалованы. Материал - известняковая плита, валун, дерево. Памятник героической истории России, редкий крупный ансамбль города-крепости, место отдыха гдовичей.	Свыше 3,5 га 268x152 м	Респ.	Пост.СМ РСФСР №1327 от 30.08.60	ПГНИАЦ, НПЦ, архив ГД "Псковреконструкция", Гдовский краеведческий музей
<i>Примечание.</i> В нач. 1990-х гг. в крепости восстановлена и действует соборная церковь во имя Державной Божией Матери.							
Берег р.Гдовка	Археологический	Каменный крест	XIV-XVIII вв. На правом берегу р.Гдовка, у моста.	0,01 га (10x10 м)	Местн.		ПГНИАЦ, НПЦ

Городское кладбище	Исторический (памятное место)	Братская могила	1944 г. Захоронение воинов Советской Армии и партизан. Находится в северной части кладбища. На могиле установлена стела из бетона с треугольным завершением. На стеле барельефное изображение двух приспущенных знамен над каской воина.	Стела 1,8x0,6x0,2 м	Местн.	Решен, облісп. №265 от 28.05.86	НПЦ
	То же	Могила П.В.Молохова	В апреле 1989 г. установлен памятник участнику установления советской власти на Гдовщине. Погиб от рук белогвардейцев С. Н. Булак-Балаховича 5 апреля 1919 г.		Местн.		И.И.Лагунин (ГД "Псков-реконструкция")
Ул. 25 Октября	Исторический (памятное место)	Мемориальный комплекс	Мемориальный комплекс в честь погибших участников гражданской войны (1919 г.), Великой Отечественной войны 1941-1945 гг. Комплекс включает: 1. Братскую могилу участников гражданской войны (1918-1919 гг.). Памятник установлен в 1967 г. и представляет конусообразный холм из валунов. 2. Братскую могилу участников Гдовского подполья и партизан. В 1965 г. на могиле была установлена гранитная стела с именами погибших партизан.	Высота холма 6 м, высота стелы 1 м	Местн.	Решен, облісп. №265 от 28.05.86	НПЦ
Ул.Ленина, д.5	Архитектурный (жилой)	Дом жилой	Кон.ХІХ в. Дом двухэтажный, прямоугольный в плане, развернут вдоль улицы, на повороте. Декор главного фасада-эkleктика в "русском стиле". Материал - кирпич; оштукатурен. Жилой.		Местн.		И.И.Лагунин (ГД "Псков-реконструкция")
Ул.Ленина, д. 8	Архитектурный (жилой)	Дом жилой	Кон.ХІХ-нач.ХХ вв. Дом двухэтажный, прямоугольный в плане, под двускатной кровлей. Композиция фасадов асимметрична. Выделены цоколь, междуэтажная тяга, тяга под свесом кровли. Материал - кирпич; оштукатурен. Жилой.		Местн.		И.И.Лагунин (ГД "Псков-реконструкция")
Ул. К. Маркса, д.8/3	Архитектурный (торгово-промышленный)	Ряды торговые	Кон.ХІХ в., 1940 г. Ряды выстроены в кирпиче после пожара кон.ХІХ в. Восстановлены после разрушений периода Великой Отечественной войны. Здание одноэтажное, на цокольном полуподвальном этаже, вытянутое в плане, прямоугольное. Со стороны улицы вдоль всего фасада деревянная галерея с каменными лестничными сходами. Брандмауэрными стенками объем делится на три части. Имеются дворовые пристройки. Материал - кирпич, валун, дерево. Торговые помещения.		Местн.		И.И.Лагунин (ГД "Псков-реконструкция")

Ул. К. Маркса, д. 10	Культуры	Музей истории края	Экспозиции по истории Гдовского края: 1. История края в дореволюционный период. 2. Гдовский край в годы революции и установления советской власти. 3. Этнография (интерьер крестьянской избы). 4. Край в годы Великой Отечественной войны. Филиал Псковского государственного объединенного историко-архитектурного и художественного музея-заповедник а.	90 кв.м	Федер.	Указ Презид. РФ №176 от 20.02.95	ПГОИАХМЗ
Ул. К. Маркса, д. 14	Архитектурный (жилой)	Дом жилой (бывший гор-исполком)	Кон.ХІХ в. Дом одноэтажный, вытянутый в плане вдоль улицы. Декор главного фасада в стиле эклектики, из фасонного кирпича (кирпичный стиль). Одно из немногих сохранившихся довоенных зданий. Материал - кирпич; оштукатурен.		Местн.		И.И.Лагунин (ГД "Псков-реконструкция")
Ул.К.Маркса, д. 15	Архитектурный (жилой)	Дом купеческий (Кедиса?)	Кон.ХІХ в. Крупный купеческий двухэтажный дом с кирпичными воротами (двор). Нижний этаж каменный, окна с лучковыми перемычками. Верхний-деревянный оштукатуренный. Накладные наличники окон-декоративные. После Великой Отечественной войны капремонт и перепланировка под многоквартирный дом. Ворота трехчастные, с двумя калитками. Материал - кирпич, дерево; оштукатурен.		Местн.		И.И.Лагунин (ГД "Псков-реконструкция")
Ул.К.Маркса, д.31	Архитектурный (жилой)	Дом купца Бояринова	Кон.ХІХ в. Дом двухэтажный, Г-образный в плане, с лавками в первом этаже (бывший магазин швейных машин "Зингер"), верхний-жилой. В доме располагался райком партии, гостиница. Решение фасадное, в стиле эклектики (кирпичный стиль). Учреждения.		Местн.		Гдовский краеведческий музей, "И.И.Лагунин (ГД "Псков-реконструкция")
Ул.К.Маркса, д.50	Архитектурный (торгово-промышленный)	Мельница	Кон.ХІХ-нач.ХХ вв. Двухэтажное здание, облицованное красным кирпичом. Бывшая мельница. Материал - кирпич.		Местн.		И.И.Лагунин (ГД "Псков-реконструкция")
В 100 м к Ю от Гдовской ММС	Исторический , (памятное место)	Братская могила	1944 г. Захоронение воинов Советской Армии и партизан. На могиле установлен конусообразный обелиск из бетона. В верхней части обелиска выбита звезда в обрамлении лавровых ветвей.	Обелиск 1,4х0,6х 0,6 м	Местн.	Решен, облisp. №265 от 28.05.86	НПЦ

У дороги Гдов-Сланцы, в 160 м южнее ММС	То же	Братская могила	1944 г. Захоронение воинов Советской Армии, погибших при освобождении Гдовского района от немецко-фашистских захватчиков. На могиле установлена стела из бетона с треугольным завершением. На стеле барельефное изображение двух приспущенных знамен над каской воина. В правом верхнем углу - пятиконечная звезда.	Стела 1,8x0,6x0,2 м	Местн.	Решен, облесп. №265 от 28.05.86	НПЦ
Ул.Никитина, д.9	Архитектурный (жилой)	Дом жилой	Нач. XIX в. Дом одноэтажный, прямоугольный в плане. Решение фасадное, в стиле провинциальной ордерной эклектики. Материал - кирпич; оштукатурен.		Местн.		И.И.Лагунин (ГД "Псков-реконструкция")
Ул.Никитина, ДД.8, 10	Архитектурный (жилой)	Дома купеческие	Кон.XIX в. Двухэтажный жилой дом с каменными воротами. Решение фасадное, в стиле эклектики (рустованный 1-ый этаж, арочные обрамления окон, фронтоны), асимметричное. Через ворота расположен одноэтажный кирпичный дом с центральным входом, с улицы-лавка (кирпичный стиль). Материал - кирпич, кованный металл. Интересный, хорошо сохранившийся комплекс купеческих строений кон.XIX в.		Местн.		И.И.Лагунин (ГД "Псков-реконструкция")
Парк Победы	Исторический	Памятный знак	Памятник воинам и воинским частям Советской Армии, принимавшим участие в освобождении г. Гдов от немецко-фашистских захватчиков. Памятник представляет собой гранитный стилобат, состоящий из двух прямоугольников, на котором установлена стела, увенчанная пятиконечной звездой.	Высота стелы 1 м	Местн.	Решен, облесп. №265 от 28.05.86	НПЦ
Ул. Пограничная	То же	Жальничный могильник	XII-XV вв. На северо-западной окраине города, с западной стороны современного кладбища, на северном конце ул.Пограничная. Кладбище XIX в.	0,05 га (21x24 м)	Федер.		ПГНИАЦ, НПЦ
1-ая Слободская ул.	То же	Два каменных креста	XIV-XVII вв. В юго-западной части города, на 1-ой Слободской улице, напротив д. 16 (Никитины).	0,01га (10x10 м)	Местн.		ПГНИАЦ, НПЦ

	Исторический (памятное место)	Гдовская средняя школа	1789 г. - уездное училище. 1919 г. - единая трудовая гдовская средняя школа второй ступени в составе 6-9 классов. Ныне - средняя школа. Выпускниками были Герои Советского Союза, участники Великой Отечественной войны И.Н.Никитин, Н. Н.Третьяков; ученый В.Зайцев; ученый, выдающийся общественный деятель, академик, генерал-полковник СА и ВМФ Н.С.Молчанов; заслуженный врач Эстонской ССР, Герой Социалистического Труда А.М.Варес; почетный гражданин Гдова Л.Ф.Орел и другие.		Местн.		И.И.Лагунын (ГД "Псков-реконструкция")
Северо-западная окраина города	Исторический (памятное место)	Братская могила	1944 г. Захоронение воинов Советской Армии и партизан. Находится на северо-западной окраине города. На могиле установлена стела из бетона с закругленным завершением неправильной формы.	Стела 1,5x1x0,2 м	Местн.	Решен, обл.сп. №265 от 28.05.86	НПЦ
В 1 км от города	То же	Памятное место	Место гибели организатора сопротивления, первого секретаря Гдовского райкома ВКП(б) Т.Я.Печатникова (1942 г.). В 1967 г. на месте гибели был установлен на постаменте камень-валун. На правой стороне валуна высечена пятиконечная звезда и автомат, на левой стороне - серп и молот.		Местн.	Решен, обл.сп. №265 от 28.05.86	НПЦ
Вейнская, Добрученская, Черневская волости	Природный (орнитологический)		Долина р.Плюсса (на всем ее протяжении). Места обитания черного аиста, скопы, большого веретенника.	75 тыс. га	Местн.		пгпи
Вейнская волость, д. Березняк (бывшая)	Археологический	Курганно-жальничный могильник	XI-XVII вв. У заброшенной д.Березняк, на правом берегу р.Крапивенка.	0,01 га (8x10 м)	Местн.		ПГНИАЦ, НПЦ
	То же	Каменные кресты	XIV-XV вв. У заброшенной д.Березняк, на берегу р.Крапивенка, в составе курганно-жальничного могильника.	0,01га (8x10 м)	Местн.		ПГНИАЦ, НПЦ
Д.Вейно	Археологический	Жальничный могильник	XII-XVII вв. В 0,4 км к ВЮВ от д.Вейно.	2,1га (140x150м)	Местн.		ПГНИАЦ, НПЦ
	То же	Каменные кресты	XIV-XVII вв. На старом кладбище, на восточно-юго-восточной окраине деревни.	0,16га (50x55 м)	Местн.		ПГНИАЦ, НПЦ
Д.Губин Перевоз (бывшая)	Археологический	Курганно-жальничный могильник	XI-XVII вв. В 0,3 км к ВЮВ от моста через р.Плюсса. Утрачен.	0,58 га (55x105м)			ПГНИАЦ, НПЦ

	То же	Каменные кресты	XIV-XVII вв. В 0,2 км к ВЮВ от моста через р.Плюсса, на курганно-жальничном могильнике. Утрачены.				ПГНИАЦ, НПЦ
	То же	Селище	X-XVI вв. В 0,25 км к ВЮВ от моста через р.Плюсса.	0,8 га (80x100м)	Местн.		ПГНИАЦ, НПЦ
Д.Дымокорье	Археологический	Жальничный могильник	XII-XVII вв. В 0,1 км к В от двух жилых домов деревни.	0,54 га (60x90 м)	Местн.		ПГНИАЦ, НПЦ
	То же	Каменные кресты	XIV-XVII вв. В 0,1 км к В от двух жилых домов деревни.	0,01 га	Местн.		ПГНИАЦ, НПЦ
Д.Журавлев Ко-нец	Природный (геологический)	Великие обнажения	Геологические обнажения (девонские отложения) вдоль ручья Велик.		Местн.	Решен, облсп. №380 от 13.08.82	ПГПИ
Д.Зуевец	Археологический	Курганный могильник	2 пол. I тыс. н. э. В 0,25 км к ЮЮВ от деревни, у развилки дорог д.Крапивно-трасса Каменка-Вейно, д.Зуевец-трасса.	8,4 га (280x300 м)	Местн.		ПГНИАЦ, НПЦ
Д.Зуево	Археологический	Курганно-жальничный могильник	X-XVII вв. В 0,3 км к ЮЮВ от деревни, в 0,1 км к В от дороги д.Каменка - д.Подолетье.	0,52 га (70x75 м)	Местн.		ПГНИАЦ, НПЦ
Д.Котельно	Природный (ботанический)	Котельниковское	Клюквенное болото. В кв.1. В 23 км к СВ от г. Гдов, в 1,5 км к СВ от д.Котельно. Кадастр №21.	27 га	Местн.	Решен, облсп. №380 от 13.08.82	Гдовский межлесхоз
Д.Крапивно	Археологический	Курганный могильник-1	XI-XIV вв. В 0,3 км к В от деревни (в 0,4 км к В от церкви).	1,5 га	Федер.		ПГНИАЦ, НПЦ
	То же	Курганный могильник-2	2 пол. I тыс. н. э. В 0,75 км к В от села, у развилки дорог д.Крапивно - д.Зуевец, д.Крапивно-пойма р.Плюсса.	0,86 га (75x115 м)	Федер.		ПГНИАЦ, НПЦ
	То же	Курганный могильник-3	2 пол. I тыс. н. э. В 1,4 км к ЮВ от деревни.	0,04 га (20x20 м)	Федер.		ПГНИАЦ, НПЦ
	То же	Курганный могильник-4	2 пол. I тыс. н. э. В 1,9 км к ЮВ от деревни.	0,08 га (20x40 м)	Федер.		ПГНИАЦ, НПЦ
	То же	Селище-3	XV-XVII вв. В 0,5 км к В от деревни.	0,33 га (30x110 м)	Федер.		ПГНИАЦ, НПЦ
	То же	Селище-2	2 пол. I тыс. н. э. - XII-XV вв. В 0,4 км к В от деревни, по обе стороны дороги д.Крапивно - д.Зуевец.	0,21 га	Федер.		ПГНИАЦ, НПЦ
	То же	Селище-1	2 пол. I тыс. н. э. В 0,7 км к В от деревни, справа от дороги д.Крапивно - д.Зуевец.	0,12 га	Федер.		ПГНИАЦ, НПЦ
	То же	Городище-убежище	Сер. I тыс. до н. э. - I тыс. н. э. В 0,2 км к ЮЗ от деревни.	7,2 га (180x400 м)	Федер.		ПГНИАЦ, НПЦ
	То же	Два каменных креста	XIV-XVII вв. В 0,1 км к В от деревни, на нижнем кладбище, близ часовни. На современных могилах.	0,04 га (20x20 м)	Федер.		ПГНИАЦ, НПЦ

	Архитектурный (культовый)	Церковь Никольская	1888(?) - 1893 гг. Крупный трехпрестольный, четырехстолпный, пятиглавый, трехнефный храм (крестово-купольный). Кровля 16-скатная, крыта железом. С 3 примыкает столпообразная колокольня. Стиль-эkleктика. Материал - кирпич; оштукатурен.	880 кв. м (40x22 м)	Местн.		НПЦ, И.И. Лагунии (ГД "Псков-реконструкция")
<i>Примечание.</i> Проект известного петербургского архитектора Юлия Бруни.							
Д. Крапивно	Архитектурный (жилой)	Дом жилой	Кон. XIX в. Дом выстроен под влиянием архитектуры Никольского храма местными мастерами и, возможно, связан с церковью. Одноэтажный, прямоугольный в плане, под двухскатной кровлей, с боковым входом. Интересное решение фасадов-арочные обрамления окон, полуколонки, развитый карниз. Материал - кирпич. Редкий памятник народной архитектуры.		Местн.		И.И. Лагунии (ГД "Псков-реконструкция") (1972г.)
Д. Крюково	Археологический	Жальничный могильник	XII-XVII вв. В 0,5 км к С от деревни, в 0,2 км к 3 от заброшенной д. Вельяшев Лог.	0,32 га (40x80 м)	Местн.		ПГНИАЦ, НПЦ
	То же	Каменные кресты	XIV-XVII вв. В 0,5 км к С от деревни, в 0,2 км к 3 от заброшенной д. Вельяшев Лог, в составе жальничного могильника.		Местн.		ПГНИАЦ, НПЦ
Д. Крюковщина	Природный (ботанический)		Аллея вековых лиственниц сибирских (?).		Местн.		Гос. ком. по охране окр. среды Псков. обл.
Д. Лядинки	Природный (ботанический)	Язбенский Мох	Клоквенное болото. В кв. 1-2, 4-8, 12-13, 17-19. В 25 км к ЮВ от г. Гдов, в 1 км к 3 от д. Лядинки. Кадастр №101.	1006 га	Местн.	Решен, обл. сп. №380 от 13.08.82	Гдовский межлесхоз
	Археологический	Жальничный могильник	XII-XVII вв. В 0,6 км к ЮЮВ от деревни, на правом берегу р. Вейенка.	2,1 га (140x150 м)	Местн.		ПГНИАЦ, НПЦ
Д. Мал. Горбы	Археологический	Жальничный могильник	XII-XVII вв. В 1,3 км к СЗ от деревни, близ заброшенной д. Бол. Горбы.	0,02 га (40x50 м)	Местн.		ПГНИАЦ, НПЦ
	То же	Каменные кресты	XIV-XVII вв. В 1,3 км к СЗ от деревни, близ заброшенной д. Бол. Горбы, в составе жальничного могильника.	0,2 га	Местн.		ПГНИАЦ, НПЦ
Д. Мошки	Археологический	Жальничный могильник	XII-XVII вв. В 0,1 км к ВСВ от деревни.	0,09 га (30x30 м)	Местн.		ПГНИАЦ, НПЦ
	То же	Каменные кресты	XIV-XVII вв. В 0,1 км к ВСВ от деревни, в составе жальничного могильника.	0,09 га	Местн.		ПГНИАЦ, НПЦ
Д. Ужово	Природный (геологический)	Ужовская пещера	В 25 км к ЮВ от деревни геологические обнажения (пещера, состоящая из нескольких залов, соединенных узкими проходами). Рядом исток ручья. Требуется изучения.		Местн.		пгпи

	Археологический	Жальничный могильник	XII-XVII вв. На северо-западной окраине деревни.	0,54 га (60x90 м)	Местн.		ПГНИАЦ, НПЦ
	Исторический (памятное место)	Памятный знак	1990 г. Установлен возле часовни, на северо-западной окраине деревни, в память о 58 земляках-односельчанах, погибших в годы Великой Отечественной войны. Их имена выбиты на мраморных плитах, имеющих форму высокого креста. Материал - мрамор, бетон.		Местн.		И.И.Лагунин (ГД "Псков-реконструкция")
	Архитектурный (культовый)	Часовня	XIXв. Деревянная, срубная, на северо-западной окраине деревни. В основании заложен один из семи крестов жальничного могильника "Могило".		Местн.		И.И.Лагунин (ГД "Псков-реконструкция")
Д.Ульдига	Археологический	Культовый камень	Культовый камень в д.Ульдига. Не подтверждено.				ПГНИАЦ, НПЦ
Д.Черно	Природный (ботанический)	Калининский Мох	Клюквенное болото. В кв. 5. В 43 км к СВ от г. Гдов, в 1 км к ЮВ от бывшей д.Калинно. Кадастр №16.	Юга	Местн.		Гдовский межлесхоз
	То же	Мошковское	Клюквенное болото. В кв. 2, 112. В 24 км к СВ от г. Гдов, при д.Черно. Кадастр №15.	1898 га	Местн.	Решен. облсп. №380 от 13.08.82	Гдовский межлесхоз
Гдовская волость, д.Бакин Конец	Археологический	Жальничный могильник	XII-XVII вв. На восточной окраине деревни, слева от дороги д.Дементчина - д.Черма.	0,1га (30x30 м)	Местн.		ПГНИАЦ, НПЦ
	Тоже	Каменные кресты	XIV-XVII вв. На восточной окраине деревни, слева от дороги д.Дементчина - д.Черма, в составе жальничного могильника.		Местн.		ПГНИАЦ, НПЦ
Д.Быковщина	Археологический	Курганно-жальничный могильник	XI-XVII вв. В 50 м к СЗ от здания клуба, на юго-восточной окраине деревни.	0,8 га (66x 120 м)	Федер.	Указ Презид. РФ №176 от 20.02.95	ПГНИАЦ, НПЦ
	Тоже	Каменный крест	XIV-XVII вв. В 50 м к СЗ от здания клуба, на юго-восточной окраине деревни.	0,01 га	Местн.		ПГНИАЦ, НПЦ
	Архитектурный (жилой)	Дом жилой	Нач.ХХ в. Крупный одноэтажный кирпичный купеческий дом на каменном, валунном цокольном этаже, под двухскатной кровлей. Прямоугольный в плане, с боковым входом. Решение фасадное-декоративная валунная кладка цокольного этажа, декоративная кладка из лицевого кирпича (обрамление окон, лопатки карниза). Трехчастное окно в треугольном фронтоне. Материал - кирпич, валун на известковом растворе.	Около 180 кв.м	Местн.		И.И.Лагунин (ГД "Псков-реконструкция") (1976 г)

	Архитектурный (крестьянская усадьба)	Двор жилой	Кон. XIX-нач. XX вв. Двор зажиточного крестьянина-кирпичный дом и хозяйственный двор декоративной кладки из валуна с кирпичом. Вытянут вдоль дороги в д. Козлов Берег.		Местн.		И.И. Лагунин (ГД "Псков-реконструкция") (1976 г)
Д.Верхоляне	Археологический	Курганно-жальничный могильник-1	X-XVII вв. В 0,05 км к Ю от западной части деревни.	1,01 га (75x135м)	Местн.		ПГНИАЦ, НПЦ
	То же	Курганно-жальничный могильник-2	XI-XVII вв. В 0,1 км к СВ от восточной части деревни.	0,26 га (36x72 м)	Местн.		ПГНИАЦ, НПЦ
	Природно-археологический (гидрологический)	Источник "Святой"	XVIII-XX вв. В западной части деревни, в 0,05 км к ВЮВ от бывшей часовни.	0,01 га	Местн.		ПГНИАЦ, НПЦ
	Историко-архитектурный (загородная усадьба)	Имение Верхоляне	XIX-нач. XX вв. Бывшее имение Дондуковых-Корсаковых, одно из богатейших в уезде. Сохранились остатки надворных строений, аллеи парка, березовая роща (ныне "Роща памяти") на р. Черма.		Местн.		НПЦ, И.И. Лагунин (ГД "Псков-реконструкция")
<i>Примечание.</i> В имении был разбит роскошный парк с кленовыми аллеями. На балу у Корсаковых бывал царь Николай I.							
Д.Верхний Гусинец	Археологический	Курганно-жальничный могильник-2	XI-XVII вв. В 0,95 км к ВЮВ от деревни.	3,05 га (105x290 м)	Местн.		ПГНИАЦ, НПЦ
	То же	Курганно-жальничный могильник-1	XI-XVII вв. В 0,8 км к ЮВ от деревни.	0,8 га (75x105 м)	Местн.		ПГНИАЦ, НПЦ
	То же	Каменный крест	XIV-XVII вв. В составе могильника, близ д. Казино и д. Козинец.	0,01 га	Местн.		ПГНИАЦ, НПЦ
Д. Волосово	Природный (ботанический)	Волосовский Мох	Клюквенное болото. В 14 км к ЮВ от г. Гдов, в 0,5 км к В от д. Волосово. Кадастр №54.	32 га	Местн.	Решен, обл. сп. №380 от 13.08.82	Бывший совхоз "Смена"
Д. Гривы	Археологический	Жальничный могильник	XII-XIV вв. В 0,7 км к ЮЗ от черевни, слева от дороги г. Гдов - д. Чернево.	0,45 га (60x75 м)	Местн.		ПГНИАЦ, НПЦ
Д. Дулево	Природный (гидрологический)	Источник	На южной окраине деревни.				ПГНИАЦ, -НПЦ

	Археологический	Жальничный могильник	Не подтверждено.				ПГНИАЦ, НПЦ
Д. Еврейно	Природный (геоморфологический)	Еврейновские обнажения	Девонские отложения в причудливой форме рельефа. Требуется уточнения генезис формы рельефа.		Местн.	Решен, облісп. №380 от 13.08.82	ПГПИ
Д. Жуково	Археологический	Жальничный могильник	XII-XVII вв. В 0,1 км к 3 от деревни, слева от дороги в д.Подкурье.	0,16 га (20x80 м)	Местн.		ПГНИАЦ, НПЦ
Д. Задубье	Археологический	Курган	XI-XIV вв. В 0,7 км к 3 от деревни, на правом берегу р.Карповка.	0,01 га	Местн.		ПГНИАЦ, НПЦ
	Архитектурный (культовый)	Часовня Илларионовская	Кон. XIX в. Прямоугольная в плане, на валунном основании. Материал - кирпич, валун, на известковом растворе.	30 кв.м (6x5м)	Местн.		НПЦ
Д. Захаровщина	Природный (ботанический)	Захаровский Мох	Клюквенное болото. В 10 км к В от г. Гдов, в 0,6 км к С от д.Захаровщина. Кадастр №34.	194 га	Местн.	Решен, облісп. №380 от 13.08.82	Бывший совхоз "Смена"
Д. Злобино	Археологический	Каменный крест	XIV-XVII вв. Между д.Кокол и д.Злобино.	0,01 га	Местн.		ПГНИАЦ, НПЦ
Д. Калихновщина (бывшая)	Архитектурный (культовый)	Церковь святого Ильи	1908-1909 гг. Массивный прямоугольный объем с граненой апсидой, прямоугольной в плане трапезной, трехчастным притвором и двухъярусной колокольной над ним. Материал - кирпич. Стиль-эkleктика (псевдорусский стиль)	280 кв.м (28x10 м)	Местн.		НПЦ
Д. Каменный Конец	Археологический	Курганно-жальничный могильник	XI-XVII вв. В 0,4 км к В СВ от деревни.	0,66 га (55x120 м)	Местн.		ПГНИАЦ, НПЦ
	То же	Селище	XIV-XVII вв. В юго-западной части деревни, на приусадебных землях.	1,27 га (55x230 м)	Местн.		ПГНИАЦ, НПЦ
	Архитектурный (жилой)	Дом жилой	Нач. XX в. Крупный жилой одноэтажный, прямоугольный в плане, под вальмовой кровлей. Угловой (два главных фасада). Декор в народном стиле с использованием ордерных приемов. Материал - кирпич.		Местн.		И.И.Лагунии (ГД "Псков-реконструкция")
	Архитектурный (культовый)	Церковь святого Николая	1881-1892 гг. Вытянутая в плане. На одной оси апсида, основной четверик, трапезная, шатровая колокольная на притворе. Материал - кирпич. Стиль-эkleктика (псевдорусский стиль).		Местн.		И.И.Лагунии (ГД "Псков-реконструкция"), С.П.Михайлов (Управление архитектуры)

	То же	Часовня	Нач.ХХ в. Квадратная в плане. Одноглавая, на каменном валунном цоколе. Рублена "в лапу" под обшивку. Кровля четырехскатная, деревянная, перекрыта железом. Входная дверь с декоративной обшивкой, окно с полуциркульным завершением.	Около 16 кв.м (4х4м)	Местн.		И.И.Лагунин (ГД "Псков-реконструкция")
Д.Кануновщина	Архитектурный (культурный)	Часовня Ольгинская	2 пол. XIX в. Деревянная, клетская, одноглавая, с граненой апсидой. Срублена "в лапу" одним объемом под обшивку. На перекрестке Гдовской дороги и деревенской улицы.	30 кв.м (5х6м)	Местн.		НПЦ, И.И.Лагунин (ГД "Псков-реконструкция")
	Архитектурный (жилой)	Комплекс купеческих строений Артюшина(?)	Кон.ХIХ-нач.ХХ вв. На перекрестке Гдовской дороги и деревенской улицы, напротив Ольгинской часовни, кирпичный одноэтажный жилой дом Артюшина под двухскатной кровлей. Вдоль улицы через дорогу кирпичная оштукатуренная лавка под вальмовой кровлей. Вход со скошенного угла. На одной оси пристройка-склад. К 3 от купеческого дома крупная кирпично-валунная постройка под двухскатной кровлей.		Местн.		И.И.Лагунин (ГД "Псков-реконструкция")
Д.Комарова Гора	Археологический	Жальничный могильник	XII-XVII вв. В 0,9 км к ЮЗ от деревни, в 0,06 км к ЮВ от заброшенной д.Комарова Гора.	0,06 га (20х30 м)	Местн.		ПГНИАЦ, НПЦ
Д.Кокоты -2	Природный (ботанический)	Большие-кокольский Мох	Клюквенное болото. В кв. 71. В 8,5 км к ЮВ от г. Гдов, в 0,5 км к СВ от д.Кокоты. Кадастр №58.	153 га	Местн.	Решен, облisp. №380 от 13.08.82	Гдовский межлесхоз
	То же	Сорочий Мох	Клюквенное болото. В кв. 82-86. В 11 км к ЮВ от г. Гдов, в 2 км к ЮЗ от д.Волховщина. Кадастр №59.	153 га	Местн.	Решен, облisp. №380 от 13.08.82	Гдовский межлесхоз
Д.Колодье	Археологический	Курганно-жальничный могильник	XI-XVII вв. В 0,5 км к ЮВ от деревни.	0,54 га (60х90 м)	Местн.		ПГНИАЦ, НПЦ
	Архитектурный (культурный)	Часовня Параскевы Пятницы	XIX в. Деревянная традиционная часовня, прямоугольная в плане.		Местн.		НПЦ
Д.Кругое	Природный (ботанический)	Теплый Мох	Клюквенное болото. В 13,5 км к СВ от г. Гдов, в 0,5 км к Ю от д.Кругое. Кадастр №35.	15 га	Местн.	Решен, облisp. №380 от 13.08.82	Бывший совхоз "Смена"
	Археологический	Жальничный могильник	XII-XVII вв. В 0,8 км к СВ от деревни, на левом берегу р.Толстица.	0,7 га (68х100 м)	Местн.		ПГНИАЦ, НПЦ
	То же	Жальничный могильник	XII-XVII вв. В 0,1 км к СВ от деревни. Разрушен.	0,09 га (30х30 м)			ПГНИАЦ, НПЦ

	Природно-археологический (гидрологический)	Источник	В 0,3 км к В от деревни, у часовни. Источник, культовое место.	0,04 га (20x20 м)	Местн.		ПГНИАЦ, НПЦ
Д.Кярово	Исторический (памятное место)	Могила	1822 г. Генерал П. П. Коновницын, герой Отечественной войны 1812 г., похоронен в алтаре Покровской церкви, возле которой фамильное кладбище семьи Коновницыных. На надгробии серого мрамора надпись: "Генерал от инфантерии, генерал-адъютант граф Петр Петрович Коновницын. Родился 28 сентября 1764 г., скончался 29 августа 1822 г.". Здесь же похоронен его сын-декабрист И.П.Коновницын (1806-1867 гг.)		Местн.		НПЦ
			<i>Примечание.</i> П.П.Коновницын-участник русско-шведской войны 1808-1809 гг. В Отечественной войне 1812 г., командуя 3-й дивизией в корпусе Тучкова, принял участие в боях при Островне, Смоленске, Ватулиной Горе и Бородине. За смелые операции, проведенные при Тарутине, Малоярославце, Вязьме и Красном, награжден орденом св.Георгия II степени. С 1815 г.-военный министр, с 1819 г.-директор военно-учебных заведений и Императорского Царскосельского лицея. Член Государственного Совета.				
	Архитектурный (культовый)	Церковь Покровская	1789 г. Заказчик - герой Отечественной войны 1812 г. П. П. Коновницын(?) Задумана как домашняя церковь и семейная усыпальница Коновницыных, владельцев имения Кярово. Храм бесстолпный, двухсветный, одноапсидный, с сильно сдвинутой к В ложной главой и мощной трехъярусной колокольней над папертью. Сохранилось убранство интерьера, захоронение П. П. Коновницына. Ранний классицизм (петербургский мастер). Материал - кирпич; оштукатурена.	96 кв.м (8x12 м)	Федер.	Указ Презид. РФ №176 от 20.02.95	НПЦ
Д.Лаптовицы	Архитектурный (культовый)	Часовня Петропавловская	XIX в. В 1845 г. император Николай I утвердил проект на постройку часовни в д.Лаптовицы. Здание проекту не соответствует. Часовня типа "восьмерик на четверике", в псевдорусском стиле. Шатровое завершение. Материал - кирпич.	135 кв.м (15x9 м)	Местн.		НПЦ, И.И.Лагунин (Гл "Псков-реконструкция")
Д.Липа (Липпо?)	Археологический	Поселение	Неолит. Близ бывшей д.Липа.	1га	Местн.		ПГНИАЦ, НПЦ
Д.Липяги	Природный (ботанический)	Липягский Мох	Клюквенное болото. В 5,5 км к СВ от г. Гдов, в 0,5 км к СВ от д.Липяги. Кадастр №31.	201га	Местн.	Решен, облisp. №380 от 13.08.82	Бывший совхоз "Смена"
Д.Луги (Великие Луги)	Археологический	Каменный крест	XIV-XVII вв. Не подтверждено.				ПГНИАЦ, НПЦ

Д.Мазиха	Археологический	Жальничный могильник	XII-XVII вв. В 0,3 км к В от деревни, в 0,5 км к ЮЮВ от д. Черемха.	0,06 га (15x42м)	Местн.		ПГНИАЦ, НПЦ
Д.Мал. Каменка (бывшая)	Археологический	Каменный крест	XIV-XVII вв. В 0,15 км к Ю от деревни, на левом берегу р.Каменка.	0,01 га	Местн.		ПГНИАЦ, НПЦ
Д.Островня	Археологический	Жальничный могильник	XII-XVII вв. В 0,2 км к ЮВ от деревни.	0,17 га (37x45 м)	Местн.		ПГНИАЦ, НПЦ
	То же	Каменный крест	XIV-XVII вв. В 0,2 км к ЮВ от деревни, в составе жальничного могильника.	0,01 га	Местн.		ПГНИАЦ, НПЦ
	То же	Курганно-жальничный могильник	XII-XVII вв. В 0,1 км к ЮВ от заброшенной д.Островня, в 2,6 км к В от д.Сельцы.	0,12 га (30x40 м)	Местн.		ПГНИАЦ, НПЦ
Остров Городецкий	Археологический	Селище	XIII-XIX вв. На гряде вдоль южного берега о-ва Городецкий.	0,3 га	Местн.		ПГНИАЦ, НПЦ
Д.Подборовье	Природный (ландшафтный)	Подборовский ландшафт	Камовый массив с холмами, сложенными песками. Живописный уступ у д.Подборовье.	3 кв.км	Местн.		ПГПИ
Д.Подкурье	Археологический	Курганно-жальничный могильник	XI-XVII вв. В 0,5 км к ССВ от деревни.	1,1 га (70x150м)	Местн.		ПГНИАЦ, НПЦ
Д.Подолешье	Архитектурный (культовый)	Часовня Покровская	XIX в. Прямоугольная в плане, с полукруглой апсидой и сильно смещенной к В граненой главой на коническом глухом барабане. Материал - кирпич; оштукатурена, основание валунное.	63 кв.м (9x7 м)	Местн.		НПЦ
Д.Подоспа	Природный (ботанический)	Крутовское	Клоквенное болото в кв. 43,44. В 13 км к СВ от г. Гдов, в 1 км к Ю от д.Крутое. Кадастр №36.	37 га	Местн.	Решен, обл.сп. №380 от 13.08.82	Гдовский межлесхоз
	То же	Подоспенский Мох	Клоквенное болото в кв. 30, 31, 34, 35, 39, 40, 43, 44. В 16 км к В от г. Гдов, в 0,5 км к СВ от д.Мал. Озерово. Кадастр №38.	472 га	Местн.	Решен, обл.сп. №346 от 04.10.79	Черневское лесничество
	Археологический	Курганный могильник-1	2 пол. I тыс. н. э. В 1,5 км к СВ от деревни, в 0,3 км к ЮЗ от р.Плюсса.	2,19 га (95x230 м)	Местн.		ПГНИАЦ, НПЦ
	То же	Курган-2	Не подтверждено.				ПГНИАЦ, НПЦ
	То же	Одиночный курган-3	2 пол. I тыс. н. э. В 1,6 км к СВ от деревни.	0,04 га (20x20 м)	Местн.		ПГНИАЦ, НПЦ
	То же	Курганно-жальничный могильник-4	2 пол. I тыс. н. э. -XVII в. В 1,5 км к СВ от деревни. Современное кладбище.	1,12 га (65x180 м)	Местн.		ПГНИАЦ, НПЦ

	То же	Одиночный курган-5	2 пол. I тыс. н. э. В 1,2 км к ВСВ от деревни.	0,05 га (20x25 м)	Местн.		ПГНИАЦ, НПЦ
	То же	Курганный могильник-6	2 пол. I тыс. н. э. В 1,25 км к ВСВ от деревни, в 0,15 км к ВЮВ от могильника-5, у д.Подоспа.	0,54 га (60x90 м)	Местн.		ПГНИАЦ, НПЦ
	То же	Одиночный курган-7	2 пол. I тыс. н. э. В 1,4 км к В от деревни, в 0,5 км к ЮВ от могильника-6, у д.Подоспа.	0,04 га (20x20 м)	Местн.		ПГНИАЦ, НПЦ
	То же	Селище	2 пол. I тыс. н. э. В 1,6 км к СВ от деревни.	0,58 га (65x90 м)	Местн.		ПГНИАЦ, НПЦ
Д.Полично	Архитектурный (культурный)	Церковь Николая Чудотворца	1902 г. Четверик с одноапсидным алтарем, притвором и папертью под двухскатной кровлей. Стиль - эклектика. Архитектор П. Ф. Пономарев. Материал - кирпич.	19,7x8,7 м	Местн.		НПЦ, С.П.Михайлов (Управление архитектуры)
Д.Сырой Лес	Архитектурный (культурный)	Церковь Никольская	1883-1893 гг. Четырехстолпный, трехнефный, одноапсидный, пятиглавый храм. С 3 примыкает шатровая колокольня. Кирпичный стиль (эклектика "в русском стиле"). Интерьер сохранил убранство, росписи. Действующий.	42x23 м	Местн.		НПЦ, С.П.Михайлов (Управление архитектуры)
Д.Черма	Архитектурный (культурный)	Церковь святого Ильи	1909 г. На одной оси трехгранная апсида, четверик (глава утрачена), трапезная, паперть с шатровой колокольней. Материал - дерево. Руинирована.		Местн.		И.И.Лагунии (ГД "Псков-рекоинструкция"), С.П.Михайлов (Управление архитектуры)
Добручинская Гдовская, Юш-кинская, Спицин-ская, Ремдовская волости	Природный (орнитологический)	Восточное побережье Чудского озера	Места мощного скопления мигрирующих птиц всех экологических групп: водоплавающих, дендрофильных, околоводных, хищных. Обилие охотничьей фауны. Остановка лебедей, скопы, орлана-белохвоста и других видов редких птиц.	216 тыс. га	Местн.		ПГПИ
Добручинская волость, Д.Козлов Берег, Гдовская волость, д.Колоколово; Спицинская волость, дд.Спицино, Раскопель, Юш-кинская волость, д.Сторожинец (бывшая)	Природный (ихтиологический)	Восточное побережье Чудского озера	Места нереста многих видов промысловых рыб (восточное побережье Чудского озера).	Длина 79 км	Местн.		ПГПИ

Добручинская волость, д.Воскресенское (Павлов погост)	Археологический	Жальничный могильник-1	XII-XVII вв. В 0,7 км к ЗСЗ от деревни, слева от дороги в д. Крутое.	0,07 га (25x26 м)	Местн.		ПГНИАЦ, НПЦ
	То же	Жальничный могильник-2	XII-XV вв. В 1,5 км к Ю от села и в 0,8 км к В от д.Лобановщина, справа от дороги на карьер.	0,15 га (30x50 м)	Местн.		ПГНИАЦ, НПЦ
Д.Вяжище	Исторический (памятное место)	Памятный знак и роца	Весна 1945 г. В память о погибших односельчанах заложена березовая роца. В 1985 г. произведена посадка деревьев и установлен памятный знак 64 землякам, погибшим в годы Великой Отечественной войны.		Местн.		И.И.Лагунин (ГД "Псков-реконструкция")
Д.Гостижбор	Археологический	Курганно-жальничный могильник	XI-XVII вв. В 0,8 км к ЮЗ от деревни.	0,88 га (80x110 м)	Местн.		ПГНИАЦ, НПЦ
Д.Дедино	Археологический	Жальничный могильник-1	XII-XVII вв. В 0,2 км к ЮВ от деревни, справа от шоссе Гдов-Псков.	0,21 га (35x60 м)	Местн.		ПГНИАЦ, НПЦ
	То же	Жальничный могильник-2	XII-XVII вв. В 0,03 км к ЗСЗ от огородов деревни.	0,01 га (10x10 м)	Местн.		ПГНИАЦ, НПЦ
	То же	Каменный крест	XIV-XVII вв. В 0,03 км к ЗСЗ от огородов деревни.	0,01 га (10x10 м)	Местн.		ПГНИАЦ, НПЦ
Д.Добручи	Археологический	Жальничный могильник-2	XII-XVII вв. В центральной части деревни, у перекрестка дорог Сланцы-Гдов, д.Добручи-д. Кричевье, к ВСВ от магазина.	0,06 га (20x36 м)	Местн.		ПГНИАЦ, НПЦ
	Исторический (памятное место)	Братская могила	1944 г. Захоронение воинов Советской Армии, погибших при освобождении Гдовского района от немецко-фашистских захватчиков. На ней установлен обелиск с изображением двух приспущенных знамен над каской воина. В верхнем углу - звезда.		Местн.	Решен, облisp. №265 от 28.05.86	НПЦ
	Исторический	Памятное место	1920-е гг. Виртуоз-исполнитель З. П. Савельев организовал фольклорный ансамбль гусяров "Гдовская старина". Осенью 1919 г. у него побывал американский писатель Джон Рид (1887-1929 гг.).		Местн.		И.И.Лагунин (ГД "Псков-реконструкция")
	Архитектурный (гражданский)	Дом жилой (старое здание школы)	Кон.XIX-нач.XX вв. Помещичий или купеческий дом с мезонином, на валунном цоколе. Рубленый, обшит тесом. К центральной части примыкает деревянное крыльцо. Первоначально крыт щепой. Традиционный. Украшен накладной прорезной резьбой.		Местн.		И.И.Лагунин (ГД "Псков-реконструкция")

Д.Доможирка	Природный (геоморфологический)	Доможирковские дюны	Дюны современного Чудского озера. Высота до 4 м, ширина 20 м, протяженность 0,5 км. Область тектонического движения.	Местн.	ПГТИ
	Исторический (памятное место)	Место гибели организаторов советской власти	Памятник-пирамида их пяти гранитных валунов. В центре площадки-мемориальная плита из бетона с текстом "Вечная слава героям, павшим в борьбе за советскую власть в 1919-1921 гг. " и фамилиями погибших.	Местн. Решен, облисп. №265 от 28.05.86	НПЦ
Д.Козлов Берег	Архитектурный (культовый)	Церковь Троицкая	<i>Примечание.</i> В феврале 1918 г. части Красной Армии отступали от Пскова к Нарве через Гдов. В боях погибли ревкомовцы и красноармейцы. XVI в. (?) Трехпрестольная, с приделами - Никольским (северный) и св. Параскевы (южный). Основной четверик кубического объема с симметрично примыкающими объемами двух одноглавых приделов, объединенных притвором со звонницей и боковыми галереями. Главы покрыты лемехом. Материал - известняковая плита. <i>Примечание.</i> Церковь, по преданию, построена князьями Елагиными(?). Реставрация 1960 г. Архитектор М.И.Семенов.	1924 га Местн. Решен, облисп. №1327 от 30.08.60	НПЦ, И.И.Лагуни (ГД "Псков-реконструкция") Гдовский межлесхоз
	Природный (ботанический)	Сидоровский Мох	Клюквенное болото. В кв. 7, 42. В 18 км к СВ от г. Гдов, в 5,5 км к СВ от д.Козлов Берег. Кадастр №1.	467 кв. м (22x21 м) Решен Пост. СМ РСФСР №1327 от 30.08.60	
	Археологический	Жальничный могильник	XII-XVII вв. В 0,2 км к В от деревни.	0	ПГТИ
	То же	Каменный крест	XIV-XVII вв. На старом кладбище, у разрушенной церкви, посреди деревни.		АЦ, НПЦ
Д.Калинно (бывшая)	Археологический	Жальничный могильник	XII-XVII вв. В 0,2 км к ССЗ от заброшенной д.Калинно, в 1,2 км от д.Захонье.	0,05 га (20x25 м) Местн.	ПГТИ
Д.Купково (заброшенная д.Волчий Остров.)	Археологический	Жальничный могильник	XII-XVII вв. В 2,8 км к СЗ от д.Купково (в 0,16 км к ССВ от заброшенной д.Волчий Остров.).	0,05 га Местн.	АЦ, НПЦ
	Архитектурный (крестьянская усадьба)	Бывший амбар Константинова	Нач. XX в. Строение бывшего каменного хозяйственного двора усадьбы зажиточного крестьянина (кладовая). Прямоугольное в плане. Декоративная кладка из дикого камня. Проемы в кирпиче, перемычка дверного проема бетонная. Интересный пример традиционной хозяйственной постройки.	0,05 га Местн.	ПГТИ, АЦ, НПЦ
Д.Леошкино	Археологический	Жальничный могильник	XII-XVII вв. У деревни.	0,65 га (50x130 м) Местн.	НПЦ, И.И.Лагуни (ГД "Псков-реконструкция")
Д.Локоть	Археологический	Жальничный могильник	XII-XVII вв. У самой деревни, в роще.		ПГТИ, АЦ, НПЦ
					ПГТИ

АЦ,

НПЦ

Д.Любимец	Археологический	Курганный могильник-1	X-XIII вв. К ЗЮЗ и ССЗ от здания школы д.Любимец, к ЮЗ от бывшей д.Межа.	0,6 га (50x70 м)	Местн.		ПГНИАЦ, НПЦ
	То же	Курганный могильник-2	IX-X вв. В 0,1 км к В от складов АЭР, в 0,3 км к В от бывшей д.Дышево.	0,32 га (40x80 м)	Местн.		ПГНИАЦ, НПЦ
Д.Лядины	Археологический	Жальничный могильник	XII-XVII вв. На северо-северо-западной окраине деревни, слева от дороги в д.Лядины.	0,65 га (50x130 м)	Местн.		ПГНИАЦ, НПЦ
	То же	Каменный крест	XV в. Не подтверждено.				ПГНИАЦ, НПЦ
Д.Орел	Археологический	Жальничный могильник	XII-XVII вв. На юго-юго-восточной окраине деревни, слева от дороги в д.Леошкино.	0,1 га (25x40 м)	Местн.		ПГНИАЦ, НПЦ
	Исторический (памятное место)	Братская могила	Захоронение воинов - участников Великой Отечественной войны.		Местн.		И.И. Лагуни (ГД "Псков-реконструкция")
Д.Рубцовщина	Археологический	Курганный могильник	XI-XIII вв. В 1,4 км к ЮЗ от деревни, между берегом Чудского озера и р.Поличенка.	3,5 га (25-42x105 м)	Местн.		ПГНИАЦ, НПЦ
Д.Хворостово	Исторический (памятное место)	Родина О.У.Смоленского	Кон. XIX в. - 1920 г. Родина О. У. Смоленского - виртуоза-гуслеяра, мастера по изготовлению музыкальных инструментов, организатора ансамбля гуслеяров, руководителя хора гуслеяров и солиста Великолукского оркестра им. В.В.Андреева.		Местн.		И.И. Лагуни (ГД "Псков-реконструкция")
Полновская, Самолвовская, Псковская, Середкинская, Ершовская, Писковичская, Терещинская волости	Природный (комплексный)	Водно-болотные угодья	Псковско-Чудская приозерная низменность. Территория водно-болотных угодий, имеющих международное значение. Это часть Беломоро-Балтийского пролетного пути птиц, местообитание многих водоплавающих. На миграциях отмечены лебеди, гуси, утки, гагары, поганки; мелкие воробьиные; беркут, орлан-белохвост, скопа, осоед.	92,384 га	Федер.	Пост. Прав.РФ №1050 от 13.09.94	ПГПИ, Гос.ком. по охране окружающей среды Пек. обл.
<i>Примечание.</i> Конвенция о водно-болотных угодьях, имеющих международное значение, от 02.02.71 г.							
Первомайская волость, д.Безьва	Археологический	Курганный могильник-1	2 пол. I тыс. н. э. В 0,7 км к В от деревни, у развилки дорог д.Безьва - д.Дуброшкино и д.Безьва - д.Жеребятино.	0,31 га (45x70 м)	Местн.		ПГНИАЦ, НПЦ
	То же	Курганный могильник-2	2 пол. I тыс. н. э. В 1,4 км к ЮВ от деревни, в 0,2 км к ЮЗ от могильника-3, у д.Безьва.	0,16 га (40x40 м)	Местн.		ПГНИАЦ, НПЦ
	То же	Курганный могильник-3	2 пол. I тыс. н. э. В 1,3 км к ЮВ от деревни, близ заброшенного хутора Зайцеве	1,26 га (65x230 м)	Местн.		ПГНИАЦ, НПЦ
	То же	Курганный могильник-4	2 пол. I тыс. н. э. В 2,1 км к ЮВ от деревни, в 1 км к ВЮВ от могильников-2 и -3, у д.Безьва.	0,58 га (60x97 м)	Местн.		ПГНИАЦ, НПЦ

	То же	Одиночный курган-5	На правом берегу р.Еглинка, в 1,5 км от курганного могильника- 1, у д.Безьва.		Места.		ПГНИАЦ, НПЦ
Д.Блянск	Природный (комплексный)	Блянский ландшафт	Живописный приречный ландшафт с мельницей Блянской, южнее деревни, вдоль р.Желча и вниз по ее течению. Необходимо дополнительное изучение.		Места.		ПГПИ
Д.Волошно	Природный (гидрологический)	"Святой" родник	"Святой" родник у деревни.		Места.		Гос.ком. по охране окружающей среды Псков.обл.
	Археологический	Жальничный могильник	XII-XIV вв. В 0,6 км к ЮВ от деревни, слева от дороги в д.Безьва.	0,75 га (60x150 м)	Федер.	Указ Презид. РФ №176 от 20.02.95	ПГНИАЦ, НПЦ
Д.Гвоздно	Природный (геоморфологический)		Эрозионный рельеф по склонам Псковской куэсты в верховьях притоков р.Белка (восточнее д.Молоди до д.Гвоздно). Частично находится в Стругокрасненском районе.	214 га	Места.		ПГПИ
	Природный (ботанический)	Безыменный Мох	Клоквенное болото. В кв. 14, 19, 29, 30, 38, 39, 52. В 41 км к ЮВ от г. Гдов, в 5 км к СЗ от д.Гвоздно. Кадастр №144.	214 га	Местн.	Решен, облisp. №346 от 04.10.79	Гвозденское лесничество
	То же	Гвозденский лес	Девственный еловый лес. Возраст 120 лет. В Гвозденском лесничестве, кв. 149, выдел. №25.	0,15 га (25x60 м)	Местн.	Решен, облisp. №346 от 04.10.79	ПГПИ, Лесная опытная станция
	Археологический	Каменный крест на жальничном могильнике	XIV-XVII вв. В южной части с. Наумовщина, слева от дороги в д.Тереб.	0,04га (20x20 м)	Местн.		ПГНИАЦ, НПЦ
	То же	Курганно-жальничный могильник	X-XVII вв. На южной окраине с.Наумовщина, в 50 м к ЮЮЗ от церкви в д.Гвоздно.	0,96га (80 x120 м)	Местн.		ПГНИАЦ, НПЦ
	То же	Селище	XV-XVIII вв. На южной окраине деревни, в 0,13 км к С от церкви, на огородах, на приусадебных участках.	1,1га (100x110 м)	Местн.		ПГНИАЦ, НПЦ
	Архитектурный (жилой)	Дом помещичий (школа)	Нач.ХХ в. Двухэтажное, сложное по композиции объемов здание. Материал - дерево, обшито досками. Традиционное, украшено резным декором. Сгорела 01. 09. 1995 г. (?)		Местн.		И.И.Лагунни (ГД "Псков-реконструкция")

	Архитектурный (культовый)	Церковь Космы и Дамиана	Бесстолпный, одноапсидный, пятиглавый храм с шатровым завершением центрального светового барабана. С В к четверику примыкает пониженная апсида, с 3-пониженная трапезная и притвор с массивным ярусом колокольни. К южному фасаду примыкает придел-часовня с крыльцом. Интересный образец храма в неорусском стиле. Материал - кирпич; оштукатурен.	348 кв.м (29x12м)	Федер.		НПЦ, И.И.Лагунин (ГД "Псков-реконструкция")
			<i>Примечание.</i> Церковь на погосте Гвоздно известна по писцовым книгам 1585-1587 гг. О строительстве деревянного храма имеются сведения с 1728 г. (сломан в 1876 г. по ветхости). В 1865 г. по проекту архитектора Калиновича построена новая каменная церковь, которая в 1908 г. сгорела. В 1909-1912 гг. восстановлена. Архитектор А.П.Аплаксин.				
Д.Горско-Рогово	Археологический	Курганно-жальничный могильник-1	2 пол. I тыс. н. э. - XI-XIV вв. В 1,4 км к С от деревни.	0,15 га (25x30 м)	Местн.		ПГНИАЦ, НПЦ
	То же	Курганно-жальничный могильник-2	XI-XIV вв. В 0,7 км к ССВ от деревни.	0,06 га (20x30 м)	Места.		ПГНИАЦ, НПЦ
Д.Дуброшкино	Природный (ботанический)	Безъвенское	Клюквенное болото. В 50 км к ЮВ от г. Гдов, в 1 км к 3 от Д.Дуброшкино. Кадастр №151.	44 га	Местн.	Решен. об.лсп. №380 от 13.08.82	Бывший совхоз "Коммунар"
	Археологический	Курганно-жальничный могильник	VI-IX вв. В 1,1 км к СЗ от деревни. Часть занята современным кладбищем.	13 га (98x105 м)	Федер.	Указ Презид. РФ №176 от 20.02.95	ПГНИАЦ, НПЦ
Д.Елешно	Археологический	Курганно-жальничный могильник-1	IX-XV вв. В 1,8 км к ЗЮЗ от деревни.	1 га	Федер.	Указ Презид. РФ №176 от 20.02.95	ПГНИАЦ, НПЦ
	То же	Курганный могильник-2	2 пол. I тыс. н. э. В 3 км к ЗЮЗ от деревни (в 3,5 км к ЗЮЗ по дороге).	0,1 га (25x40 м)	Федер.	Указ Презид. РФ №176 от 20.02.95	ПГНИАЦ, НПЦ
	То же	Одиночный курган-4	2 пол. I тыс. н. э. В 4 км к ЗЮЗ от деревни, справа от дороги д.Лесная-р. Шумилка.	0,06 га (25x25 м)	Федер.	Указ Презид. РФ №176 от 20.02.95	ПГНИАЦ, НПЦ
	То же	Курганный могильник-3	2 пол. I тыс. н. э. В 3,3 км к ЗЮЗ от деревни, у д.Лесная (заброшенная д.Митина Гора).	0,91 га (70x130 м)	Федер.	Указ Презид. РФ №176 от 20.02.95	ПГНИАЦ, НПЦ

	То же	Курганно-жальничный могильник	XI-XIV вв. В 0,3 км к СВ от д.Федово, в 1,4 км к ВСВ от д.Елешно.	0,17га (38x45 м)	Федер.	Указ Презид. РФ №176 от 20.02.95	ПГНИАЦ, НПЦ
Д.Жеребятино	Археологический	Курганный могильник	2 пол. I тыс. н. э. В 1,5 км к СЗ от деревни, в 0,3 км к 3 от дороги д.Жеребятино - д.Волошно, в пустоши Воронкино.	0,45га (50x90 м)	Местн.		ПГНИАЦ, НПЦ
Д.Замежничье	Археологический	Жальничный могильник-1	XII-XVII вв. В 1,5 км к СВ от деревни, справа от дороги Д.Замежничье - д.Забельско.	1,16га (80x145 м)	Местн.		ПГНИАЦ, НПЦ
	То же	Жальничный могильник-2	XII-XVII вв. В 0,6 км к СЗ от деревни, в 0,2 км справа от дороги Д.Замежничье - д.Забельско.	0,17 га (37x45 м)	Местн.		ПГНИАЦ, НПЦ
Д.Затобинье	Археологический	Жальничный могильник-1	XII-XVII вв. В 0,5 км к СВ от деревни, в 0,2 км справа от дороги на заброшенную д.Вороновщина.	0,32га (40x80 м)	Местн.		ПГНИАЦ, НПЦ
	То же	Жальничный могильник-2	XII-XVII вв. К С от деревни, напротив жальничного могильника-1, у д.Затобинье.	0,1га	Местн.		ПГНИАЦ, НПЦ
Дд.Зубовщина, Жеребятино	Природный (геологический)	Еглинские обнажения девона	Живописные обнажения девонских пород. На р.Еглинка в районе моста, по дороге д.Зубовщина - д.Жеребятино.	2 км	Местн.		пгпи, Гос.ком. по охране окруж. среды Псков. обл.
Д.Лесная	Археологический	Курганный могильник	2 пол. I тыс. н. э. В 3 км к ЮВ от деревни, в 0,5 км к ССЗ от пересечения дорог д.Лесная - д.Федово и д.Лесная -д.Гвоздно.	0,18га (40x45 м)	Местн.		ПГНИАЦ, НПЦ
Д.Марьино	Археологический	Жальничный могильник	XII-XVII вв. В 0,2 км к В от деревни.	0,16га (40x40 м)	Местн.		ПГНИАЦ, НПЦ
	То же	Каменный крест	XIV-XVII вв. В составе жальничного могильника.		Местн.		ПГНИАЦ, НПЦ
Д.Молоди	Археологический	Курганный могильник -1	2 пол. I тыс. н. э. -XIV в. В 4 км к ССВ от д.Молоди, слева от дороги д.Молоди - д.Забельско (урочище Дегтярник).	1,8 га (100x180 м)	Местн.		ПГНИАЦ, НПЦ
	То же	Жальничный могильник-2	XII-XVII вв. В 0,4 км к СВ от деревни, слева от дороги д.Молоди - д.Лесная.	0,12га (40x30 м)	Местн.		ПГНИАЦ, НПЦ
	То же	Три культовых камня	I тыс. н. э. В составе могильника-1, у д.Молоди (урочище Дегтярник).	0,02га (10x20м)	Местн.		ПГНИАЦ, НПЦ
	Исторический (памятное место)	Братская могила	1941-1944 гг. Захоронение воинов Советской Армии и гражданского населения, погибших в годы Великой Отечественной войны. Находится на северной окраине деревни. В 1947 г. на могиле установлен обелиск. На шпиле-пятиконечная звезда.	Высота 2,5 м	Местн.	Решен, облнсп. №265 от 28.05.86	НПЦ
Д.Надозерье	Археологический	Каменные кресты	XIV-XVII вв. В 0,7 км к ЮЮЗ от деревни, в 0,1 км от озера, в составе курганно-жальничного могильника-2, у Д.Надозерье.	1,3 га (100x130 м)	Местн.		ПГНИАЦ, НПЦ

	То же	Курганный могильник-1	2 пол. I тыс. н. э. В 1,1 км к ЮЗ от деревни (в 2,5 км по дороге), слева от дороги д.Надозерье - д.Корытно.	1,65 га (10х150 м)	Местн.		ПГНИАЦ, НПЦ
	То же	Курганно-жальничный могильник-2	2 пол. I тыс. н. э. -XII-XIV вв. В 0,7 км к ЮЮЗ от деревни, в 0,1 км от озера.	1,3 га (10х130 м)	Местн.		ПГНИАЦ, НПЦ
Д.Первомайская	Природный (геологический)	Валун "Кругляк"	Валун ледникового происхождения "Кругляк". Находится к С от деревни.		Местн.		Гос.ком. по охране окруж. среды Псков.обл.
	Природный (ботанический)	Воротынский Мох	Клюквенное болото. В 46 км к ЮВ от г. Гдов, в 1,5 км к ЮЗ от д.Первомайская. Кадастр №149.	71 га	Местн.	Решен, облнсп. №380 от 13.08.82	Бывший совхоз "Коммунар"
	То же	Чистый Мох	Клюквенное болото. В 47 км к ЮВ от г. Гдов, в 1,5 км от д.Первомайская. Кадастр №150.	120 га	Местн.	Решен, облнсп. №380 от 13.08.82	Бывший совхоз "Коммунар"
	То же	Митина Мшага	Клюквенное болото. В 46 км к ЮВ от г. Гдов, в 2 км к ЮЗ от д.Первомайская. Кадастр №150.	74 га	Местн.	Решен, облнсп. №380 от 13.08.82	Бывший совхоз "Коммунар"
	Археологический	Курганно-жальничный могильник-1	2 пол. I тыс. н. э. -XVII вв. В 1,2 км к ССВ от деревни, у развилки дорог д.Первомайская - д.Блянск и д.Горско-Рогово - д.Блянск. Вырубка. ЛЭП.	1,23 га (85х145м)	Федер.	Указ Презид. РФ №176 от 20.02.95	ПГНИАЦ, НПЦ
	То же	Курганно-жальничный могильник-2	2 пол. I тыс. н. э. -XVII в. В 2,7 км к ССВ от деревни, на правом берегу р.Желча, близ урочища Глобково (в 2,2 км к В от дороги д.Первомайская - д.Блянск).	5,46 га (130х420 м)	Федер.	Указ Презид. РФ №176 от 20.02.95	ПГНИАЦ, НПЦ
	То же	Курганная группа-3	2 пол. I тыс. н. э. В 2,2 км к С от деревни, в 1,2 км справа от дороги д.Первомайская - д.Блянск.	0,04 га (20х20 м)	Федер.	Указ Презид. РФ №176 от 20.02.95	ПГНИАЦ, НПЦ
	То же	Одиночный курган-4	2 пол. I тыс. н. э. В 1,2 км к ССВ от деревни, в 0,4 км к В от дороги д.Первомайская - д.Блянск.	0,08 га (20х40 м)	Федер.	Указ Презид. РФ №176 от 20.02.95	ПГНИАЦ, НПЦ
	То же	Селище	2 пол. I тыс. н. э. -XI-XIV вв. В 3,1 км к ССВ от деревни, в 2,6 км от дороги д.Первомайская - д.Блянск. На северо-восточной окраине кургано-жальничного могильника-2, у д.Первомайская (в урочище Глобково).	0,4 га (50х80 м)	Федер.	Указ Презид. РФ №176 от 20.02.95	ПГНИАЦ, НПЦ

	Исторический памятное место)	Братская могила	1987 г. Перезахоронение из д.Дуброшкино 11 красногвардейцев, погибших в 1919 г. в бою с отрядом С. Н. Булак-Балаховича. Высокая стела с надписью "Красногвардейцам, погибшим за установление советской власти, от жителей совхоза "Коммунар". Материал - бетон.		Местн.		И.И.Лагунин (ГД "Псков-реконструкция")
	Тоже	Братская могила	1987 г. Перезахоронение двух бойцов, погибших в 1944 г. у д.Лесная, и советского офицера, погибшего у д.Молоди.		Местн.		И.И.Лагунин (ГД "Псков-реконструкция")
Плесновская волость, д.Блынки	Археологический	Жальничный могильник	XII-XVII вв. В 0,2 км к Ю от деревни.	0,5 га	Местн.		ПГНИАЦ, НПЦ
Д. Брод	Архитектурный (загородная усадьба)	Охотничий домик князя Салтыкова	Имение приобретено у помещика Голубева князем Салтыковым, владельцем имения Чернево. Возможно, березовая аллея и парк сохранились от прежнего владельца. Дачный "охотничий домик"-крупное, П-образное в плане и сложное по композиции объемов строение. Композиционным центром является башенка со встроенными окнами и восьмискатной кровлей. Кирпичный стиль с использованием ордерных элементов. Материал - кирпич. Дом инвалидов.		Местн.		И.И.Лагунин (ГД "Псков-реконструкция")
Д.Васильевщина	Природный (ботанический)	Горелый Лес	Клюквенное болото. В 3,4 км к СВ от г. Гдов, в 1,5 км к ЮЗ от урочища Уйслово. Кадастр №41.	223 га	Местн.	Решен, облisp. №380 от 13.08.82	Плюсский леспромхоз
	Археологический	Курганно-жальничный могильник	XI-XVII вв. В 0,2 км к С от деревни, слева от дороги, ведущей в лес.	0,1га	Местн.		ПГНИАЦ, НПЦ
	Тоже	Каменные кресты	XIV-XVII вв. В составе могильника.	0,1га	Местн.		ПГНИАЦ, НПЦ
На дороге д.Васильевщина-д.Моклочно	Исторический (памятное место)	Братская могила	Захоронение воинов Советской Армии и гражданского населения, погибших в боях за Гдовский район. В 1958 г. установлен бетонный стилобат в виде усеченной пирамиды, на стилобате пирамида.	Размер пирамиды 80x80x 80 см, высота 150см	Местн.	Решен, облisp. №265 от 28.05.86	НПЦ
Д.Ветца (бывшая мыза Ветца)	Археологический	Каменный могильник	Не подтверждено.				ПГНИАЦ, НПЦ
Д.Гверёздка	Природный (ботанический)	Гверёздский Мох	Клюквенное болото. В 26 км к ЮВ от г. Гдов, в 0,5 км к СВ от д.Гверёздка. Кадастр №67.	37 га	Местн.	Решен, облisp. №380 от 13.08.82	Плюсский леспромхоз

по

	Археологический	Курганно-жальничный могильник-1	2 пол. I тыс. н. э. -XVII в. В 0,2 км к ЮЗ от деревни.	2,22 га (120x185 м)	Места		ПГНИАЦ, НПЦ
	То же	Одиночный курган-2	VII-IX вв. В 0,25 км к В от деревни.	0,06 га	Места		ПГНИАЦ, НПЦ
	То же	Жальничный могильник-3	XII-XVII вв. В 0,2 км к В от деревни.	0,1 га	Местн		ПГНИАЦ, НПЦ
	То же	Каменные кресты	XIV-XVII вв. В 0,2 км к ЮЗ от деревни, в составе курганно-жальничного могильника.	0,04 га	Местн		ПГНИАЦ, НПЦ
Д.Гостичево	Археологический	Жальничный могильник-1	XII-XVII вв. В 2 км к ЮЗ от деревни, по дороге в д.Сербино.	0,4 га (30x80 м)	Местн		ПГНИАЦ, НПЦ
	Археологический	Жальничный могильник-2	XII-XVII вв. В 0,5 км к З от дц. Дуброво, Гостичево, Сербино.	0,09 га (30x30 м)	Местн		ПГНИАЦ, НПЦ
Д.Дедино	Археологический	Курганно-жальничный могильник	X-XVII вв. В 0,3 км к ССВ от деревни.	0,12 га (30x40 м)	Местн		ПГНИАЦ, НПЦ
Д.Дуброво	Природный (ботанический)	Сидоринское	Клюквенное болото. В кв. 98, 108, 118. В 34 км к ЮВ от г. Гдов, в 2 км к СВ от д.Дуброво. Кадастр №71.	103 га	Местн	Решен облисп №346 от 04 10 79	Хворецкое лесничество
	Археологический	Жальничный могильник	XII-XVII вв. В 0,7 км к ЮЮВ от деревни, справа от дороги к р.Яна.	0,56га (70x80 м)	Местн		ПГНИАЦ, НПЦ
	То же	Могильник	XII-XVII вв. В пустоши Задние Дубровы.	0,1 га	Местн		ПГНИАЦ, НПЦ
Д.Захонье	Природный (ботанический)	Басков Мох	Клюквенное болото. В 29 км к ЮВ от г. Гдов, в 2 км к СВ от д.Захонье. Кадастр №70.	78 га	Местн	Решен облисп №380 от 13 08 82	Плюсский леспромхоз
Д.Каменка	Археологический	Селище	2 пол. I тыс. н. э. В 1,1 км к ЮЗ от деревни, в 0,03 км к З от могильника-3.	0,3 га (45 x 105 м)	Местн		ПГНИАЦ, НПЦ
	То же	Курганный могильник-1	2 пол. I тыс. н. э. В 1 км к ЗЮЗ от деревни.	1,5 га (90x166 м)	Местн		ПГНИАЦ, НПЦ
	То же	Курганный могильник-2	2 пол. I тыс. н. э. В 1,1 км к ЮЮЗ от деревни.	0,55га (50x110 м)	Местн		ПГНИАЦ, НПЦ
	То же	Курганный могильник-3	2 пол. I тыс. н. э. В 1,1 км к ЮЗ от деревни.	1,76га (10x160 м)	Местн		ПГНИАЦ, НПЦ
	То же	Курганный могильник-4	2 пол. I тыс. н. э. В 1 км к ЮЗ от деревни, в 0,7 км от правого берега р.Плюсса.	2,2 га (10x200 м)	Местн		ПГНИАЦ, НПЦ

	То же	Курганно-жальничный могильник-5	2 пол. I тыс. н. э. -XVII вв. В 0,5 км к ЗЮЗ от деревни.	1,5 га (90x166 м)	Местн.		ПГНИАЦ, НПЦ
	То же	Жальничный могильник-6	XII-XVII вв. В 1,1 км к ЗСЗ от деревни, в 0,8 км к ЮЗ от д.Почап.	0,35 га (70x50 м)	Местн.		ПГНИАЦ, НПЦ
	То же	Каменный крест	XIV-XVII вв. Напротив деревни, на левом берегу р.Плюсса.	0,01 га	Местн.		ПГНИАЦ, НПЦ
	То же	Курганный могильник	2 пол. I тыс. н. э. В 1,4 км к ССВ от д.Подоспа.	0,27 га (53x53 м)	Местн.		ПГНИАЦ, НПЦ
	Архитектурный (культурный)	Часовня Успенская	Кон.XIX в. Квадратная в плане, рублена "в лапу", кровля четырехскатная. Материал - дерево. Традиционный стиль.	20 кв.м (4,5x 4,5 м)	Местн.		нпц
Д.Кареловщина	Археологический	Курганный могильник	XI-XIII вв. В 0,3 км к Ю от деревни.	0,16 га (25x25 м)	Местн.		ПГНИАЦ, НПЦ
	То же	Каменные кресты	XIV-XVII вв. В 0,3 км к Ю от деревни. В составе курганного могильника	0,16 га	Местн.		ПГНИАЦ, НПЦ
Д.Ловыни	Природный (ботанический)	Мышка	Клюквенное болото. В кв. 119, 120, 122, 131-134. В 39 км к ЮВ от г. Гдов, в 12 км к СЗ от п. Ляды, в 0,5 км от д.Лавыни, в 1,5 км к СЗ от д.Мышка. Кадастр №200.	493 га	Местн.	Решен, облisp. №380 от 13.08.82	Хворецкое лесничество
	Археологический	Курганно-жальничный могильник	X-XVII вв. В 0,1 км к СВ от окраины деревни	0,12га (30x40 м)	Местн.		ПГНИАЦ, НПЦ
Д.Ломово	Природный (ботанический)	Белый Мох	Клюквенное болото. В 27 км к ЮВ от г. Гдов, в 2 км к СВ от д.Гверёзка. Кадастр №65.	194 га	Местн.	Решен, облisp. №380 от 13.08.82	Плюсский леспромхоз
Д.Плесва	Исторический (памятное место)	Братская могила	1941-1944 гг. Захоронение партизан, погибших в борьбе с немецко-фашистскими захватчиками. В 1968 г. на могиле установлен обелиск, в верхней части которого орден Отечественной войны.	Высота обелиска 3м, поста-мента 1 м	Местн.	Решен, облisp. №265 от 28.05.86	НПЦ
Д.Подосье	Археологический	Жальничный могильник	Не подтверждено.				ПГНИАЦ, НПЦ
Д.Подсосонье	Архитектурный (крестьянская усадьба)	Застройка жилая и хозяйственная	Кон.XIX-нач.XX вв. Комплекс жилых и хозяйственных традиционных строений. Включает дом зажиточного крестьянина нач.XX в.		Местн.		И.И.Лагунин (ГД "Псков-реконструкция")
Д.Почап	Природный (ботанический)	Почап	Клюквенное болото. В кв. 23. В 21 км к СВ от г. Гдов, в 1,5 км к ЮВ от д.Почап. Кадастр №39.	33 га	Местн.	Решен, облisp. №380 от 13.08.82	Гдовский межлесхоз

Д.Славотино	Археологический	Жальничный могильник-1	XII-XVII вв. В 0,6 км к ЮЗ от деревни, в 0,2 км к 3 от дороги д.Славотино-урочище Желтик. Часть площади под вырубкой.	0,6 га (75x80 м)	Местн		ПГНИАЦ, НПЦ
	То же	Жальничный могильник-2	XII-XVII вв. В 2 км к 3 от деревни, в урочище Желтик.	1,1 га (40-70x200 м)	Местн		ПГНИАЦ, НПЦ
	То же	Одиночный курган-3	2 пол. I тыс. н. э. В 1,5 км ЗЮЗ от деревни.	0,04га	Местн		ПГНИАЦ, НПЦ
	То же	Каменные кресты	XIV-XVII вв. Не подтверждено.				ПГНИАЦ, НПЦ
Д.Тербачево	Археологический	Жальничный могильник-1	XII-XVII вв. В 0,9 км к ЮЮВ от деревни, справа от дороги Д.Тербачево - д.Брод.	0,39га (65x60 м)	Местн		ПГНИАЦ, НПЦ
	То же	Одиночный длинный курган	2 пол. I тыс. н. э. В 0,1 км к ЮЮВ от деревни, в 0,1 км к ЮВ от жальничного могильника-1.	0,1 га (20x50 м)	Мести		ПГНИАЦ, НПЦ
Д.Хворки	Природный (ботанический)	Хворецкий Мох	Клюквенное болото. В 36 км к ЮВ от г. Гдов, в 1 км от д.Хворки. Кадастр №50.	250 га	Мести	Решен облсп №380 от 13 08 82	Плюсский леспромхоз
	То же	Тарищенский Мох	Клюквенное болото. В 37 км к В от г. Гдов, в 1,5 км к ЮВ от с. Хворки. Кадастр №49.	41 га	Местн	Решен облсп №380 от 13 08 82	Плюсский леспромхоз
	То же	Рожневский Мох	Клюквенное болото. В 37 км к В от г. Гдов, в 2 км к ЮВ от с.Березка, в 2,5 км к СВ от д.Хворки. Кадастр №40.	78 га	Мести	Решен облсп №380 от 13 08 82	Плюсский леспромхоз
	То же	Безцев Мох	Клюквенное болото. В кв. 66, 67, 78, 81-83, 99. В 30 км к ЮВ от г. Гдов, в 2,5 км к ЮЗ от д.Хворки. Кадастр №66.	434 га	Местн	Решен облсп №346 от 04 10 79	Хворецкое лесничество
Д.Щепец	Археологический	Курганный могильник-1	2 пол. I тыс. н. э. В 1,3 км к ЮЮЗ от деревни.	1,7 га (170x100 м)	Мести		ПГНИАЦ, НПЦ
	То же	Курганный могильник-2	2 пол. I тыс. н. э. В 1,2 км к ЮЮЗ от деревни.	0,14 га (25x55 м)	Местн		ПГНИАЦ, НПЦ
	То же	Жальничный могильник-3	XII-XVII вв. В 1,1 км к ЮЗ от деревни.	0,48 га (60x80 м)	Местн		ПГНИАЦ, НПЦ
	То же	Селище-1	2 пол. I тыс. н. э. В 1,1 км к ЮЮЗ от деревни.	0,2 га (24x75, 15x32м)	Местн		ПГНИАЦ, НПЦ
	То же	Селище-2	2 пол. I тыс. н. э. -XIV-XV вв. В 1 км ЮЗ от деревни.	0,34 га (9-30x140 м)	Местн		ПГНИАЦ, НПЦ

Полновская волость, д. Глушь	Природный (зоологический)	Оз. Выдрейское	Маточник раков. Запасы 1988 г. - 24,4 тыс. штук.	11 га	Местн	Решен облсп №553 от 20 10 75	Псковское отделение ГосНИИОРХ
	Археологический	Курганный могильник-2	2 пол. I тыс. н. э. В 1,5 км к ССЗ от деревни, слева от дороги пойма р.Стягла - дорога д.Блынки - д.Чернево (до которой 0,6 км).	0,68 га (40x170 м)	Федер		ПГНИАЦ, НПЦ
	То же	Курганный могильник-3	2 пол. I тыс. н. э. В 1 км к ЮЗ от деревни.	0,06 га (20x30 м)	Федер		ПГНИАЦ, НПЦ
	То же	Курганный могильник-4	2 пол. I тыс. н. э. В 1,5 км к ЮЮЗ от деревни.	1,5 га (60x250 м)	Федер		ПГНИАЦ, НПЦ
	То же	Курганный могильник-5	2 пол. I тыс. н. э. В 1,8 км к ЮЮЗ от деревни.	0,15 га (30x50 м)	Федер		ПГНИАЦ, НПЦ
	То же	Курганный могильник-6	2 пол. I тыс. н. э. В 2 км к ЮЮЗ от деревни.	0,15 га (30x50 м)	Федер		ПГНИАЦ, НПЦ
	То же	Курганный могильник-7	2 пол. I тыс. н. э. В 2,2 км к ЮЮЗ от деревни.	0,4 га (120x30 м)	Федер		ПГНИАЦ, НПЦ
	То же	Курганный могильник-8	2 пол. I тыс. н. э. В 2,4 км к ЮЮЗ от деревни.	0,7 га (50x140 м)	Федер		ПГНИАЦ, НПЦ
	То же	Курганный могильник-9	2 пол. I тыс. н. э. В 1 км к С от деревни, слева от одной из дорог пойма р.Стягла - дорога д.Блынки - д.Чернево.	0,04 га (20x20 м)	Федер		ПГНИАЦ, НПЦ
Д.Горка	Археологический	Одиночный курган-1	2 пол. I тыс. н. э. В 1 км к ССЗ от деревни, слева от дороги пойма р.Стягла - дорога д.Блынки - д.Чернево.	0,04 га (20x20 м)	Федер		ПГНИАЦ, НПЦ
	То же	Жальничный могильник-1	XII-XVII вв. В 0,7 км к ЮЮЗ от деревни, справа от дороги д.Горка - д.Чечевино.	0,1 га (30x35 м)	Местн		ПГНИАЦ, НПЦ
	То же	Жальничный могильник-2	XII-XVII вв. В заброшенной д.Зарагозно.	0,1 га	Местн		ПГНИАЦ, НПЦ
	То же	Каменный крест	XIV-XVII вв. В 0,7 км к ЮЮЗ от деревни, справа от дороги д.Горка - д.Чечевино, в составе жальничного могильника.	0,1 га (30x35 м)	Местн		ПГНИАЦ, НПЦ
Д.Желча	Археологический	Курганный могильник	2 пол. I тыс. н. э. В 0,4 км к СВ от деревни.	0,5 га (50x100 м)	Местн		ПГНИАЦ, НПЦ
Д.Забельско	Природный (зоологический)	Оз.Забельское	Маточник раков. Требуется определения запасов раков.	108 га	Местн	Решен облсп №553 от 20 10 75	Псковское отделение ГосНИИОРХ
	Археологический	Курганно-жальничный могильник-1	XII-XVII вв. У юго-восточной окраины деревни, слева от дороги д.Забельско - д.Замежничье.	0,3 га (50x60 м)	Федер		ПГНИАЦ, НПЦ

	То же	Курганный могильник-2	2 пол. I тыс. н. э. В 2 км к СВ от деревни (в 3 км по дороге), у дороги, идущей от трассы д.Забельско- д.Первомайское к р.Желча. Часть занята вырубкой.	2,5 га (100x250 м)	Федер		ПГНИАЦ, НПЦ
	То же	Курганный могильник-3	2 пол. I тыс. н. э. В 1,8 км к ВСВ от деревни, у лесной дороги, в 0,7 км от трассы д.Забельско - д.Первомайское.	0,5 га (100x50 м)	Федер		ПГНИАЦ, НПЦ
	То же	Курганный могильник-4	2 пол. I тыс. н. э. В 1,8 км к В от деревни, между дорогой д.Забельско - д.Первомайское и отходящей от нее лесной дорогой.	0,11га (20x55 м)	Федер		ПГНИАЦ, НПЦ
	То же	Селище	2 пол. I тыс. н. э. В 1,8 км к ВСВ от деревни, в 25 м к СЗ от могильника-3, у д.Забельско.	0,13га (28x56 м)	Федер		ПГНИАЦ, НПЦ
	Природный (геологический)	Мишиногорский друмли	"Мишина Гора"- друмли, трубка взрыва (Гдовские дислокации). Мишиногорская трубка взрыва является уникальным геологическим объектом для Северо-Запада РФ.	65 кв м	Местн		Гос ком по охране окружающей среды Псков обл
Д.Закрапивень	Археологический	Жальничный могильник	XII-XIV вв. В 0,2 км к ВЮВ от деревни.	0,36га (40x90 м)	Местн		ПГНИАЦ, НПЦ
Д.Зачеренье	Природный (ботанический)	Зачеренский Мох	Клюквенное болото. В 29 км к ЮВ от г. Гдов, в 1,5 км к 3 от д.Зачеренье. Кадастр №95.	72 га	Местн	Решен облсп №380 от 13 08 82	Бывший совхоз "Гдовский"
Д.Заявань	Природный (ботанический)	Гладкий Мох	Клюквенное болото. В 30 км к ЮВ от г. Гдов, в 1 км к ЮЗ от д.Заявань. Кадастр №105.	602 га	Местн	Решен облсп №380 от 13 08 82	Бывший совхоз "Гдовский"
Д.Корытно	Археологический	Жальничный могильник	XII-XVII вв. В 1 км к ЮЗ от деревни. Частично занят пашней.	0,72га (65x110 м)	Местн		ПГНИАЦ, НПЦ
Д.Кроксово (бывшая)	Археологический	Курганный жальничный могильник-1	2 пол. I тыс. н. э. -XVII вв. В 0,6 км к 3 от деревни, у развилки дорог д.Полна-Гдов и д.Полна-Псков.	1,95га (130x150 м)	Местн		ПГНИАЦ, НПЦ
	То же	Курганный жальничный могильник-2	2 пол. I тыс. н. э. -XVII в. В 0,4 км к ЮЗ от деревни, в 0,15 км к ЮЗ от развилки дорог д.Полна-Гдов и д.Полна-Псков.	0,11 га (20x55 м)	Местн		ПГНИАЦ, НПЦ
	Археологический, природный (гидрологический)	Святой колодец	XVIII-XX вв. В 0,8 км к ЗСЗ от деревни, слева от дороги с. Красный Пограничник - д.Полна. Место поклонения.	0,05га (20x25 м)	Местн		ПГНИАЦ, НПЦ
Д. Некрытые Дубяги	Археологический	Жальничный могильник	XII-XVII вв. В 2,8 км к С от деревни, слева от дороги д.Некрытые Дубяги - д.Ереховы Дубяги.	0,36 га (60x60 м)	Местн		ПГНИАЦ, НПЦ
	То же	Одиночный курган-3	2 пол. I тыс. н. э. В 2,8 км к С от деревни, слева от дороги д.Некрытые Дубяги - д.Ереховы Дубяги.	0,06 га (25x25 м)	Местн		ПГНИАЦ, НПЦ

Д.Новинка	Природный (ботанический)	Койт	Клюквенное болото. В 30 км к ЮВ от г. Гдов, в 4 км к В от д.Новинка. Кадастр №102.	53 га	Местн	Решен облсп №380 от 13 08 82	Бывший совхоз "Гдовский"
Д. Партизанская	Археологический	Одиночный курган-1	2 пол. I тыс. н. э. В 1,3 км к В от деревни, справа от шоссе с. Красный Пограничник - д.Полна.	0,09 га (20x45 м)	Местн		ПГНИАЦ, НПЦ
	То же	Курганно-жальничный могильник-2	VII-XVII вв. В 0,1 км к В от деревни, справа от дороги с.Красный Пограничник - д.Полна.	0,75 га (50x150м)	Местн		ПГНИАЦ, НПЦ
	То же	Жальничный могильник-3	XII-XVII вв. В 2,8 км (в 4 км от дороги) к ССЗ от деревни, у северо-западной окраины заброшенной	1 га	Местн		ПГНИАЦ, НПЦ
	То же	Курганный могильник	2 пол. I тыс. н. э. -XIX в. К СВ от деревни, на песчаном откосе правого берега р.Желча.	1 га	Местн		ПГНИАЦ, НПЦ
	То же	Селище-А	XV-XVII вв. На восточных огородах деревни, на краю оврага.	0,72 га (55x130 м)	Местн		ПГНИАЦ, НПЦ
	То же	Селище-Б	XV-XVII вв. На западных огородах деревни, вблизи кладбища.	1,12 га (70x160 м)	Местн		ПГНИАЦ, НПЦ
	Природный (ботанический)	Голихин Мох	Клюквенное болото. В 32 км к ЮВ от г. Гдов, в 1,5 км к СВ от д. Полна. Кадастр № 104.	413 га	Местн	Решен облсп №380 от 13 08 82	Бывший совхоз "Гдовский"
Д.Чернечки	Археологический	Жальничный могильник-1	XII-XVII вв. В 0,8 км к СВ от деревни, на правом берегу р.Желча, в урочище Грищин Хутор.	0,56 га (70x80 м)	Федер	Указ Презид РФ №176 от 20 02 95	ПГНИАЦ, НПЦ
	То же	Жальничный могильник-2	2 пол. I тыс. н. э. -XVII в. В 0,6 км к С от шоссе Гдов-Псков, в 2,1 км к ЮЮЗ от деревни.	0,48 га (40x120 м)	Федер	Указ Презид РФ №176 от 20 02 95	ПГНИАЦ, НПЦ
	То же	Жальничный могильник-3	XIV-XVII вв. В 0,1 км к Ю от деревни. Частично занят пашней.	0,05 га (15x30 м)	Федер	Указ Презид РФ №176 от 20 02 95	ПГНИАЦ, НПЦ
	То же	Одиночный курган-2	2 пол. I тыс. н. э. В 2 км к В от деревни, в 50 м справа от дороги д.Корытно - д.Надозерье.	0,54 га (60x90 м)	Федер	Указ Презид РФ №176 от 20 02 95	ПГНИАЦ, НПЦ
	То же	Жальничный могильник-4	XII-XVII вв. В 2 км к В от деревни, в 50 м слева от дороги д.Корытно - д.Надозерье.	0,7 га (70x100 м)	Федер	Указ Презид РФ №176 от 20 02 95	ПГНИАЦ, НПЦ

С.Ямм	Природный (комплексный)	Яммский ландшафт	Оз. Каретное. Термокарстового происхождения.		Местн.		ПГПИ
	Археологический	Селище	Поздний культурный слой XVIII-XIX вв. В 0,2 км к ЮВ от лесопилки, напротив больницы, на правом берегу р.Желча.	0,2 га (40x50 м)	Местн.		ПГНИАЦ, НПЦ
	То же	Одиночный курган	2 пол. I тыс. н. э. В 1 км к ССЗ от села, слева от дороги в д.Партизанская.	0,12га (35x35м)	Местн.		ПГНИАЦ, НПЦ
	Исторический (памятное место)	Братское кладбище	Похоронены красноармейцы, погибшие в боях за поселок в годы Великой Отечественной войны. Перезахоронение останков партизан и подпольщиков (44 человека), 53-х заложников, расстрелянных фашистами в поселке; останков бойцов, погибших под д.Кятицы; летчиков самолета-разведчика, сбитого немцами. Здесь похоронен полный кавалер орденов Славы М. П.		Местн.		И.И.Лагунин (ГД "Псков-реконструкция")
Ул.Лени Богданова	То же	Памятник Лене Богданову	Герою-партизану (1922-1942 гг.), погибшему у дд. Забельско и Корытно в декабре 1942 г. Фигура юного партизана с автоматом в руке вырастает из глыбы бетона.	Высота 5м	Местн.		И.И.Лагунин (ГД "Псков-реконструкция")
	То же	Памятное место	Отмечено место расстрела фашистами в годы Великой Отечественной войны 53 заложников за диверсии партизан и подпольщиков.		Местн.		И.И.Лагунин (ГД "Псков-реконструкция")
Д.Ямок	Природный (комплексный)	Яммский ландшафт	Оз. Ужинское-часть живописного ландшафта и места гнездования птиц: козодоев, кукушек, мелких куличков, мелких певчих. Из редких - сизоворонки и удода.	470 га	Местн.	Решен. облisp. №46 от 29.01.76	ПГПИ
	То же	Яммский ландшафт	Оз. Гористое-часть живописного ландшафта и места гнездования водоплавающих птиц: чаек, мелких куличков, чирков, нырков красноголовых.	24 га	Местн.	Решен. облisp. №46 от 29.01.76	ПГПИ
	Природный (ботанический)	Кривой Мох	Клюквенное болото. В кв. 27, 28, 39-42, 48-51, 66. В 48 км к ЮВ от г. Гдов, в 3,5 км к ЮВ от д.Ветеря. Кадастр №166.	617 га	Местн.	Решен. облisp. №346 от 04.10.79	Гвозд-ненское лесничество
	То же	Любашенский Мох	Клюквенное болото. В кв. 63, 64. В 50 км к ЮВ от г. Гдов, в 3 км к ЮВ от д.Ветеря. Кадастр №165.	223 га	Местн.	Решен. облisp. №346 от 04.10.79	Ремловское лесничество
	Археологический	Курганный могильник	2 пол. I тыс. н. э. В деревне, близ фундамента часовни у усадьбы Е. Романенко. Выгон, усадебный участок. В 1 км к ССЗ от деревни, слева от дороги в д. Партизанская	0,25га (50x50 м)	Местн.		ПГНИАЦ, НПЦ

Ремдовская волость, д.Ветеря	Археологический	Курганный могильник-1	2 пол. I тыс. н. э. -XIV в. В 1 км к СВ от деревни, по обе стороны дороги, идущей от д.Горка - д.Ремда в д.Боровик.	0,18га (45x40 м)	Местн		ПГНИАЦ, НПЦ
	То же	Культовый камень	[тыс. н. э. В 0,8 км к СВ от деревни.	0,01га	Местн		ПГНИАЦ, НПЦ
	Архитектурный (культовый)	Часовня Воздвиженская	XX в. Рублена "в лапу", клетская, с закрытой дощатой папертью и крыльчком, под двухскатной щеповой кровлей. Традиционная. Действующая.	28 кв м (6,7x 4,2 м)	Местн		НПЦ
Д. Горка	Археологический	Жальничный могильник	XII-XVII вв. В 0,3 км к ЮЮЗ от деревни, в 0,2 км справа от дороги в д. Ремда.	2 га (ЮОx 200 м)	Местн		ПГНИАЦ, НПЦ
Д.Гребнево	Археологический	Одиночный курган-1	2 пол. I тыс. н. э. В 1,1 км к ЗСЗ от деревни, слева от дороги д.Гребнево-слияние рек Желча и Ремда.	1,5 га (ЮОx 150 м)	Местн		ПГНИАЦ, НПЦ
	То же	Курганный могильник-1	2 пол. I тыс. н. э. В 2,5 км к З от деревни, близ слияния рек Желча и Ремда.	1,5 га (ЮОx 150 м)	Местн		ПГНИАЦ, НПЦ
	То же	Одиночный курган	XIII-XIV вв. В 1 км к ЗСЗ от деревни.	0,04 га (20x20 м)	Местн		ПГНИАЦ, НПЦ
Д.Исаковщина	Природный (ботанический)	Сотельный Мох	Клюквенное болото. В кв. 80-83, 99, 100, 117, 121. В 52 км к ЮВ от г. Гдов, в 5 км к СВ от д.Теребище. Кадастр №170.	1016 га	Местн	Решен облисп №346 от 04 10 79	Ремдовское лесничество
Д.Карповщина	Природный (ботанический)	Туринское	Клюквенное болото. В кв. 52, 53, 67-69, 85, 88. В 50 км к ЮВ от г. Гдов, в 0,5 км к СВ от Д.Карповщина. Кадастр №171.	473 га	Местн	Решен облисп №346 от 04 10 79	Ремдовское лесничество
Д. Кола	Археологический	Жальничный могильник	XII-XVII вв. На юго-западной окраине деревни. Объект поклонения.	0,14 га (30x48 м)	Местн		ПГНИАЦ, НПЦ
	То же	Каменный крест	XIV-XVII вв. На северо-западной окраине деревни. Объект поклонения.	0,04 га (6x6м)	Местн		ПГНИАЦ, НПЦ
Д.Кола (уроч. Старые Гривы)	Археологический	Селище-2	XIV-XVII вв. В 2,2 км к ЮЗ от д.Кола, на месте брошенной д.Старые Гривки.	0,86 га (30x135 м, 60 x75 м)	Местн		ПГНИАЦ, НПЦ
	То же	Селище	2 пол. I тыс. н. э. В западной части деревни, к С и СЗ от жальничного могильника.	1,5 га (ЮОx 150 м)	Местн		ПГНИАЦ, НПЦ
	Архитектурный (культовый)	Часовня Петропавловская	XIX в. Рублена "в лапу", клетская, с закрытой дощатой папертью, под двухскатной щеповой кровлей.	28 кв м (6,7x 4,2 м)	Местн		НПЦ

Д. Низовицы	Природный (ботанический)	Глажные (Бронские) Мхи и Липовик Лудовское	Клюквенное болото. В кв. 7-13, 17 - 20, 32-36, 46, 57-61, 91-95, 107, 108. В 37 км к ЮВ от г. Гдов, в 1 км к СВ от бывшей д.Усадище, в 1 км к С от с.Бровик, в 0,5 км к ЮВ от с.Ямм. Кадастр №158.	3290 га	Местн	Решен облисп №346 от 04 10 79	Ремдовское лесничество
	Археологический	Жальничный могильник	XII-XVII вв. В 0,15 км к Ю от деревни, слева от дороги в д.Ремда, близ старого эстонского кладбища.	0,18га (35x50 м)	Местн		ПГНИАЦ, НПЦ
Д. Озера	Природный (комплексный)	Яммский ландшафт	Оз. Велино - часть живописного ландшафта и места гнездования водоплавающих птиц.	170 га	Местн	Решен облисп № 46 от 29 01 76	ПГПИ
	То же	Яммский ландшафт	Холмистый рельеф, сосновые леса, редкие виды животных и растений.		Местн		ПГПИ
	То же	Яммский ландшафт	Оз. Долгое - часть живописного ландшафта и места гнездования водоплавающих птиц.	84 га	Местн	Решение облисп №46 от 29 01 76	ПГПИ
	Архитектурный (культовый)	Церковь Покрова	1871 г. Крестообразная в плане, одноглавая, трехапсидная. Над западным рукавом колокольня типа "восьмерик на четверике". Стиль - эклектика. Материал - кирпич; оштукатурена. Действующая.	19x24м	Местн		НПЦ
<i>Примечание</i> Выстроена на средства купца М Якимова							
	То же	Часовня св.Иллариона Псково-озерского	XIX в. Построена вокруг дуба, в дупле которого "явился" св. Илларион (преставился 23. 03. 1476 г.), ученик Евфросина Псковского, основатель Покровского Озерецкого монастыря (XV в.). Мощи его находятся под храмом Покрова. Материал - дерево, рубленая. Действующая.	3,8x7 м	Местн		НПЦ, И И Лагунин (ГД "Псков-реконструкция")
Д.Ореховцы	Природный (ботанический)	Вельское	Клюквенное болото в кв. 39, 40, 42, 43. В 35 км к Ю от г. Гдов, в 2 км к ЮЗ от д.Ореховцы. Кадастр №140.	260 га	Местн	Решен облисп №346 от 04 10 79	Приозерное лесничество
	То же	Пьяная Мшага	Клюквенное болото. В кв. 24, 29. В 33 км к Ю от г. Гдов, в 1,5 км к СЗ от д.Ореховцы. Кадастр №126.	126 га	Местн	Решен облисп №346 от 04 10 79	Приозерное лесничество
	Археологический	Селище	I тыс. н. э. В 0,2 км к ЮЮВ от деревни, в 0,1 км к ССВ от д. Велино.	0,31га (45x70 м)	Местн		ПГНИАЦ, НПЦ
	То же	Жальничный могильник	XII-XVII вв. В 0,2 км к ЮЮВ от деревни, слева от дороги, в 0,1 км к ССВ от д.Велино.	0,31га (45x70 м)	Местн		ПГНИАЦ, НПЦ
Д.Пископово	Археологический	Курганный могильник	XII-XIV вв. Близ деревни.		Местн		ПГНИАЦ, НПЦ

	Архитектурный (культовый)	Часовня Ильинская	1876 г. Старообрядческая. Прямоугольная в плане, с массивными стенами из валунов и кирпича на известковом растворе, с открытой папертью на столбах и общей для всего объема кровлей. Внутри оштукатурена.	41 кв м (5,4х 7,6 м)	Местн		НПЦ, И И Лагунин (ГД "Псков- реконст- рукция")
Д.Ремда	Археологический	Жальничный могильник	XII - XVII вв. В 0,5 км к ЮЗ от деревни (от моста через р.Ремда, слева от дороги д.Ремда - д.Козлово). Карьеры.	0,74га (45х185 м)	Местн		ПГНИАЦ, НПЦ
	То же	Селище	XIII - XVII вв. На правом берегу р.Ремда, в черте деревни.	0,8 га	Местн		ПГНИАЦ, НПЦ
	Архитектурный (культовый)	Церковь Никольская	1918 г. Сложная, крестообразная в плане, с пониженными боковыми рукавами и пятиглавым четвериком. Композицию с западной стороны завершает шатровая колокольня, портал входа с шатровым покрытием. С восточной-трехчастный алтарь, в котором средняя апсида полуциркульная, с главкой, а боковые - граненые. Стиль-поздняя эклектика (кирпичный стиль). Материал - кирпич. Архитектор Никонов.	825 кв м (33х25 м)	Местн		НПЦ, И И Лагунин (ГД "Псков- реконст- рукция")
Самолвовская волость, д. Заходы (Чудские Заходы)	Археологический	Могильник	XII-XV вв. В 0,9 км к Ю от деревни, близ кладбища.	0,28га (45х50 м)	Местн		ПГНИАЦ, НПЦ
	То же	Каменные кресты	XIV-XVII вв. В 0,9 км к Ю от деревни.	0,01га	Местн		ПГНИАЦ, НПЦ
Д.Кобылье Городище	Археологический	Городище	1462 г. -XVII в. На северо-западной окраине деревни. После разрушения в 1480 г. деревянной крепости продолжало оставаться центром Кобыльского уезда.	1 га	Федер	Указ Презид РФ №176 от 20 02 95	ПГНИАЦ, НПЦ
	Исторический (памятное место)	Братская могила	Захоронение воинов Советской Армии, погибших при освобождении Гдовского района. В 1969 г. на могиле установлен на бетонном постаменте обелиск.	Высота 2,5 м	Местн	Решен облисп №265 от 28 05 86	НПЦ
	Архитектурный (культовый)	Церковь Михаила Архангела	1462 г., XIX в. Сооружена псковскими мастерами. Придел св. Параскевы и колокольня - 1854 г. Древний храм-четырёхстолпный, трехнефный, трехапсидный с полуцилиндрическими сводами, переходящими в систему парусов, поддерживающих световой барабан. Кровля восьмискатная. Материал - известняк, красный кирпич; оштукатурена.	328 кв м (33,5х 9,8 м)	Респ	Пост СМ РСФСР №1327от 30 08 60	НПЦ
			<i>Примечание</i> У церкви в 1992 г установлен петербургскими энтузиастами памятник Александру Невскому - бюст на постаменте, декоративная арка				

Д.Луг	Природный (ботанический)	Черный Мох	Клюквенное болото. В кв. 130. В 28 км к СВ от г. Гдов, в 0,5 км к ЮВ от д.Луг. Кадастр №25.	586 га	Местн.	Решен. облесп. №380 от 13.08.82	Гдовский леспромхоз
Восточный берег Теплового озера, дд.Пнево, Путьково	Природный (орнитологический)	Пнево-Путьковский мыс	Восточное побережье Чудского озера-место мощного скопления мигрирующих птиц всех экологических групп: водоплавающих, дендрофильных, околоводных, хищных. Остановка лебедей, скопы, орлана-белохвоста и других видов редких птиц. Обилие охотничьей фауны.	4000 га	Местн.		ПГПИ
Д.Пнево	Археологический	Жальничный могильник-1	XII-XVII вв. В 0,35 км к ЮВ от деревни, у лесной дороги, ведущей в д.Путьково.	0,16 га (35x45 м)	Местн.		ПГНИАЦ, НПЦ
	То же	Жальничный могильник-2	XII-XVII вв. В 0,8 км к ЮЗ от деревни.	0,18 га (80x100 м)	Местн.		ПГНИАЦ, НПЦ
	То же	Селище	XII-XVII вв. В 0,4 км к Ю от деревни.	0,15 га (30x50 м)	Местн.		ПГНИАЦ, НПЦ
Д.Путьково	Археологический	Жальничный могильник	XII-XVII вв. В 0,4 км к С от д.Путьково, слева от дороги на Чудское озеро.	0,13 га (30x42 м)	Местн.		ПГНИАЦ, НПЦ
Д.Самолва	Археологический	Курганно-жальничный могильник	XI-XVII вв. На северо-восточной окраине деревни, напротив магазина.	0,81 га (60x135м)	Местн.		ПГНИАЦ, НПЦ
	Исторический (памятное место)	Братская могила	Обелиск на постаменте, с ограждением из цепей, на отдельной стеле имени погибших участников Великой Отечественной войны.		Местн.		И.И.Лагунин (ГД "Псков-реконструкция")
	Архитектурный (культовый)	Церковь	Кон. XIX в. Крестовокупольная, крестообразная в плане, одноапсидная. Над западным рукавом креста шатровая колокольня. Эkleктика (русский стиль). Материал - кирпич красный.		Местн.		И.И.Лагунин (ГД "Псков-реконструкция")
Д. Чудская Рудница	Археологический	Каменный крест	XIV-XVII вв. При псковской дороге.	0,01 га	Местн.		ПГНИАЦ, НПЦ
	То же	Курганно-жальничный могильник	XI-XVII вв. В 0,6 км к СЗ от деревни.	0,74 га (70x105 м)	Местн.		ПГНИАЦ, НПЦ
	Исторический (памятное место)	Братская могила (?)	1242 г. Предполагаемое место захоронения русских воинов-участников ледового побоища (легенда). Требуется изучения.				И.И.Лагунин (ГД "Псков-реконструкция")
Спицинская волость, д.Залахтовье	Археологический	Курганный могильник-1	2 пол. I тыс. н. э. В 0,6 км к Ю от деревни, у лесной дороги.	8,1 га (180x450 м)	Федер.	Указ Презид. РФ №176 от 20.02.95	ПГНИАЦ, НПЦ

	То же	Курганный могильник-2	2 пол. I тыс. н. э. В 0,4 км к ЮЮЗ от деревни.	0,64 га (75x85 м)	Федер.	Указ Презид. РФ №176 от 20.02.95	ПГНИАЦ, НПЦ
	То же	Курганный могильник-3	2 пол. I тыс. н. э. В 1,1 км к Ю от деревни, у лесной дороги.	0,43 га (45x95 м)	Федер.	Указ Презид. РФ №176 от 20.02.95	ПГНИАЦ, НПЦ
	То же	Курганный могильник-3А	2 пол. I тыс. н. э. В 1,4 км к Ю от деревни, у лесной дороги.	0,12 га (30x40 м)	Федер.	Указ Презид. РФ №176 от 20.02.95	ПГНИАЦ, НПЦ
	То же	Курганный могильник-4	2 пол. I тыс. н. э. В 1,8 км к Ю от деревни, у перекрестка лесных дорог.	0,04 га (20x20 м)	Федер.	Указ Презид. РФ №176 от 20.02.95	ПГНИАЦ, НПЦ
-	То же	Курганный могильник-5	2 пол. I тыс. н. э. В 2,2 км к Ю от деревни, у лесной дороги.	0,12 га (30x40 м)	Федер.	Указ Презид. РФ №176 от 20.02.95	ПГНИАЦ, НПЦ
	То же	Селище	I тыс. н. э. -XIV в. В 0,15 км к 3 от деревни, на пашне.	1,12 га (75x150 м)	Федер.	Указ Презид. РФ №176 от 20.02.95	ПГНИАЦ, НПЦ
Д.Замошье	Архитектурный (загородная усадьба)	Хозяйственный двор Колмакова	Кон.XIX-нач.XX вв. Крупный П-образный хозяйственный двор в бывшем имении. Включает здания скотного двора, конюшни, амбары. Материал - декоративная кладка из дикого камня и кирпича.		Местн.		И.И.Лагунин (ГД "Псков-реконструкция")
Д.Кятицы	Природный (ботанический)	Залахтовский Мох	Клюквенное болото. В кв. 1-9, 11-13, 15-19. В 23 км к ЮВ от г. Гдов, в 1 км к С от д.Кятицы. Кадастр №100.	1606 га	Местн.	Решен, облист. №346 от 04.10.79	Приозерное лесничество
	Археологический	Курганный могильник	VIII-XIV вв. В 1,3 км к 3 от деревни, слева от шоссе Гдов-Псков. Линия электропередач.	0,92 га (90x102 м)	Местн.		ПГНИАЦ, НПЦ
Хутор Липо	Природный (геоморфологический)	Липовская дюнная зона	Дюнная зона древнего и современного Чудского озера у хутора Липо, близ залива Лахта	Высота до 8 м, ширина 200 м	Местн.		ПГПИ
Д.Мда	Археологический	Селище-1	XIV-XVII вв. В северо-восточной части д.Мда, на приусадебных участках.	3,92 га (145x270 м)	Местн.		ПГНИАЦ, НПЦ
	То же	Селище-2	XV-XVII вв. В 0,25 км к Ю от деревни.	0,23 га (35x65 м)	Местн.		ПГНИАЦ, НПЦ

	То же	Городище-убежище	I тыс. н. э. В 2,3 км к ЮВ от дороги, идущей от шоссе Гдов-Псков в д.Островцы.	0,6 га (70x85 м)	Местн.		ПГНИАЦ, НПЦ
Д.Новинка	Археологический	Курганный могильник	XI-XIII вв. В 0,9 км к З от деревни, на правом берегу р.Тороховка при впадении ее в Чудское озеро.	0,71га (65x110 м)	Местн.		ПГНИАЦ, НПЦ
Д.Островцы	Природный (ботанический)	Подмоста	Клюквенное болото. В 37 км к ЮЗ от г. Гдов, в 1 км к В от д.Островцы. Кадастр №138.	119 га	Местн.	Решен, облісп. №380 от 13.08.82	Бывший совхоз "Рассвет"
	Археологический	Селище	XII-XIV вв. На северо-восточной окраине деревни, напротив здания школы.	0,01 га (10x10м)	Местн.		ПГНИАЦ, НПЦ
Д.Подборовье	Природный (геоморфологический)	Подборовские камы	Камы на берегу Чудского озера, у д.Подборовье.	Длина 5 км, ширина 250 м	Местн.		пгпи
	Археологический	Селище	XI-XVIII вв. На территории деревни, на огородах, на приусадебных участках.		Местн.		ПГНИАЦ, НПЦ
Д.Подлипые	Археологический	Курганный могильник	2 пол. I тыс. н. э. В 0,5 км к В от деревни.	0,7 га (45x155 м)	Местн.		ПГНИАЦ, НПЦ
Д.Подолешье	Археологический	Грунтовый могильник	XII-XVIII вв. В центре деревни, у магазина.	0,05 га (18x30 м)	Местн.		ПГНИАЦ, НПЦ
Дд.Раскопель, Мда, Подлипые	Природный (ихтиологический)	Раскопельская бухта	Места нереста многих видов промысловых рыб (восточное побережье Чудского озера).	12,5 кв.км	Местн.		пгпи
Д.Раскопель	Археологический	Селище	XII-XVII вв. В 0,7 км к ЮЮЗ от деревни, у дороги.	0,3 га (50x60 м)	Местн.		ПГНИАЦ, НПЦ
	То же	Каменные кресты	XIV-XVII вв. В часовне Воздвиженья, в северо-восточной части деревни. Место поклонения.	0,04 га (20x20 м)	Местн.		ПГНИАЦ, НПЦ
	То же	Жальничный могильник	XII-XVII вв. Вокруг часовни Воздвиженья, в северо-восточной части деревни.	0,06 га (20x30 м)	Местн.		ПГНИАЦ, НПЦ
Раскопельская бухта	Исторический (памятное место)	Памятное место	1915-1916, 1918-1919, 1941-1944 гг. Место формирования в ходе I мировой войны Чудской флотилии, участвовавшей также в боях в годы гражданской войны. В июле 1941 г. Чудская флотилия вновь организована и активно участвовала в Великой Отечественной войне. Строения, подъездные пути, причалы не сохранились.		Местн.		И.И.Лагунин (ГД "Псков-реконструкция")
Д.Светлые Вешки (бывшая)	Археологический	Курганный могильник-1	2 пол. I тыс. н. э. В 6 км к З от д.Сосновка, в 1 км к ССВ от заброшенной д.Светлые Вешки. Требует уточнения.	2,7 га (120x255 м)	Местн.		ПГНИАЦ, НПЦ
	То же	Курганный могильник-2	2 пол. I тыс. н. э. В 7 км к СЗ от д.Сосновка (бывшая д.Замошье).	0,08 га (20x40 м)	Местн.		ПГНИАЦ, НПЦ

	То же	Три каменных креста	XIV-XVII вв. В 6 км к СЗ от д.Сосновка, в 1 км к ССВ от заброшенной д.Светлые Вешки. Требуется уточнения.	0,03 га (20x15 м)	Местн.		ПГНИАЦ, НПЦ
	Архитектурный (культовый)	Часовня во имя Иоанна Предтечи	XVIII-XX вв. В 6 км к СЗ от д.Сосновка, в 1 км к ССВ от заброшенной д.Светлые Вешки.	0,004 (бхбм)	Местн.		ПГНИАЦ, НПЦ
Дд. Спицино, Усадище (бывшая)	Природный (геоморфологический)	Спицинская береговая зона	Современная и древняя береговые зоны Чудского озера.	Протяженность 1 км	Местн.		ПГПИ
Д. Спицино	Архитектурный (градостроительный)	Комплекс застройки д.Спицино -бывшего волостного центра. Жилые, хозяйственные, учебные дома, почта	Кон.XIX-нач.XX вв. Включает полностью или частично сохранившиеся здания бывшего волостного правления (кирпич с диким камнем). Дом Дубининой - крупное двухэтажное каменное здание с лавками в первом этаже (школа). Одноэтажный кирпичный с диким камнем дом крестьянина Антона (почта). Дом кузнеца М.В.Лопухина в "две избы с сенями посередине", на высоком каменном цоколе (учительский). Фрагмент каменного здания бывшего кожевенного завода М.И.Бумагиной (дерево-обделочный цех). Кирпичный с диким камнем амбар крестьянина Н. Прошнева.		Местн.		И.И.Лагунин (ГД "Псков-реконструкция")
	Архитектурный (гражданский)	Училище приходское	Кон.XIX в. Комплекс кладбища д.Спицино сохранил каменную валунную ограду, каменные оштукатуренные ворота с тремя проемами и дом бывшего приходского училища в ограде (церковь св. Петра и Павла разрушена в годы войны). Здание училища одноэтажное, на высоком каменном цоколе, под двухскатной кровлей. Материал -дерево, сруб обшит досками.		Местн.		И.И.Лагунин (ГД "Псков-реконструкция")
	Архитектурный (торгово-промышленный)	Постройка хозяйственная	Прямоугольная в плане каменная постройка под двухскатной кровлей, возможно, использовалась как торговая лавка. На главный фасад выходит центральный дверной и два больших оконных проема. Материал - декоративная валунная кладка; обрамления проемов и угловые лопатки-кирпич.		Местн.		И.И.Лагунин (ГД "Псков-реконструкция")
Д. Строгино	Археологический	Жальничный могильник	XII-XVII вв. Близ деревни.	0,1 га	Местн.		ПГНИАЦ, НПЦ
Д. Усадище (бывшая)	Археологический	Селище	XV-XVII вв. В деревне, вокруг кладбища, в 0,26 км от Чудского озера. Кладбище, усадьбы деревни.	4,08 га (120x340 м)	Местн.		ПГНИАЦ, НПЦ

Черневская волость, д.Апалево	Археологический	Одиночный курган-1	VIII-X вв. В 0,3 км к Ю от деревни, справа от дороги в д.Ереховы Дубяги.	0,06 га (20x30 м)	Местн.		ПГНИАЦ, НПЦ
	То же	Селище	VIII-XV вв. В 1,1 км к ВСВ от деревни, за озером.	0,25 га (50x50 м)	Местн.		ПГНИАЦ, НПЦ
Дд. Белая, Слудка (бывшая д. Мыза Белая)	Археологический	Курганный МОГИЛЬНИК	XI-XIV вв. В 1,1 км к СВ от д.Слудка, слева от дороги д.Чернево-Гдов.	0,12 га (30x40 м)	Местн.		ПГНИАЦ, НПЦ
Д.Бол. Скородно	Археологический	Курганно-жальничный моги́льник	X-XVII вв. В 0,5 км к ЮЮВ, слева от дороги д.Бол. Скородно - д.Тупицино.	0,35 га (50x70 м)	Местн.		ПГНИАЦ, НПЦ
	То же	Курганный моги́льник-2	2 пол. I тыс. н. э. В 1,1 км к ССВ от деревни, слева от дороги д.Чернево - д.Бол. Скородно.	1,56 га (80x195 м)	Местн.		ПГНИАЦ, НПЦ
Д.Боровня	Архитектурный (культурный)	Часовня Покровская	Нач.ХХ в. Квадратная в плане, крыта щепой на четырехската. Материал - дерево; рублена "в лапу".	16 кв.м	Местн.		НПЦ
Д.Верховье-2	Археологический	Курганно-жальничный моги́льник-1	X-XVII вв. В 0,2 км к СЗ от деревни, у дороги, ведущей к р.Плюсса.	25 га (105x10,5м)	Местн.		ПГНИАЦ, НПЦ
	То же	Курганно-жальничный моги́льник-2	2 пол. I тыс. н. э. -XVII в. В 1 км к ЮЗ от деревни, у лесной дороги, ведущей к вырубке.	0,15 га (50x30 м)	Местн.		ПГНИАЦ, НПЦ
Д. Верховье-1	То же	Жальничный моги́льник-3	XII-XVII вв. В 0,4 км к ЮЗ от деревни, на левом берегу р.Гать, у дороги д.Чернево - д.Тупицино.	0,81 га (90x90 м)	Местн.		ПГНИАЦ, НПЦ
Д.Гнильск	Природный (ботанический)	Стряковский Мох	Клюквенное болото. В 41 км к ЮВ от г. Гдов, в 1 км к С от д.Гнильск. Кадастр №118.	221га	Местн.	Решен, облсп. №380 от 13.08.82	Бывший совхоз "Рассвет"
	Археологический	Курганно-жальничный моги́льник	VIII-XVII вв. В 3,7 км к ВСВ от д.Гнильск (в 1,35 км к ЮВ от эстонского кладбища), по дороге в д.Бол. Заполье. В урочище "Песья Моги́лы". Частично занят вырубкой.	1,9 га (130x145 м)	Федер.	Указ Презид. РФ №176 от 20.02.95	ПГНИАЦ, НПЦ
	Археологический	Курганный моги́льник	2 пол. I тыс. н. э. -XI-XIV вв. В 3,2 км к В от д.Гнильск, в 1,2 км к ЮЮВ от заброшенной д.Стряково (эстонское кладбище).	0,42 га (65x65 м)	Местн.		ПГНИАЦ, НПЦ
Д.Гольшкино	Археологический	Курганный моги́льник-1	2 пол. I тыс. н. э. В 0,3 км к ЗСЗ от деревни, в 0,15 км к С от дороги дТупицино - д.Чернево.	0,8 га (80x100 м)	Местн.		ПГНИАЦ, НПЦ
	То же	Жальничный моги́льник-2	XII-XVII вв. В 1,5 км к З от деревни, справа от дороги д.Чернево - д.Тупицино.	0,18 га (35x50 м)	Местн.		ПГНИАЦ, НПЦ

	То же	Каменный крест	XIV-XVII вв. В составе жальничного могильника.	0,18 га	Местн.		ПГНИАЦ, НПЦ
	То же	Курганно-жальничный могильник-3	X-XVII вв. В 1,8 км к 3 от деревни, в 0,15 км от дороги д.Чернево - д.Тупицыно.	0,83 га (55x155 м)	Местн.		ПГНИАЦ, НПЦ
Д.Горончарово	Природный (ботанический)	Зачихин Мох	Клюквенное болото. В кв. 15, 16. В 33 км к ЮВ от г. Гдов, в 0,5 км к СВ от Д.Горончарово. Кадастр №88.	21 га	Местн.	Решен, облisp. №46 от 04.10.79	Катошское лесничество
	Археологический	Одиночный курган	2 пол. I тыс. н. э. В 1,5 км к СВ от деревни, слева от дороги, идущей вдоль р.Плюсса.	0,04 га (20x20 м)	Местн.		ПГНИАЦ, НПЦ
Д.Ереховы Дубяги	Археологический	Жальничный могильник	XII-XVII вв. В 0,2 км к ССВ и СЗ от церкви, в деревне. Современное кладбище	0,15 га (50x30 м)	Местн.		ПГНИАЦ, НПЦ
	То же	Курганно-жальничный могильник	X-XVII вв. В 0,4 км к ССВ от деревни.	0,7 га (70x10 м)	Местн.		ПГНИАЦ, НПЦ
Д.Заклинье	Природный (ботанический)	Каменский Мох	Клюквенное болото в кв. 42, 43, 52, 55. В 35 км к ЮВ от г. Гдов, в 0,5 км к В от д.Заклинье. Кадастр №89.	115 га	Местн.	Решен, облisp. №346 от 04.10.79	Катошское лесничество
	То же	Сядевский Мох-1	Клюквенное болото. В 28 км к ЮВ от г. Гдов, в 0,5 км к В от д.Заклинье. Кадастр №93.	56 га	Местн.	Решен, облisp. №380 от 13.08.82	Бывший совхоз "Рассвет"
	То же	Сядевский Мох-П	Клюквенное болото. В 30 км к ЮВ от г. Гдов, в 2,5 км к ЮВ от д.Стража. Кадастр №94.	56 га	Местн.	Решен, облisp. №380 от 13.08.82	Бывший совхоз "Рассвет"
Д.Залюбовье	Археологический	Одиночный курган-1	2 пол. I тыс. н. э. В 0,9 км к ССЗ от деревни, в 0,5 км к ЮВ от трассы д.Чернево - д.Тупицыно.	0,04 га (20x20 м)	Местн.		ПГНИАЦ, НПЦ
	То же	Одиночный курган-2	2 пол. I тыс. н. э. В 1,1 км к С от деревни, в 0,1 км от трассы д.Чернево - д.Тупицыно.	0,15 га (25x60 м)	Местн.		ПГНИАЦ, НПЦ
Д. Заозерье	Природный (ботанический)	Бабий Мох	Клюквенное болото в кв. 61, 71, 84. В 19 км к ЮВ от г. Гдов, в 0,5 км к СВ от д.Афаносово. Кадастр №63.	70 га	Местн.	Решен, облisp. №380 от 13.08.82	Гдовский межлесхоз
	Археологический	Жальничный могильник	XII-XVII вв. В 0,7 км к СВ от деревни, на берегу оз. Черемское, у дороги г. Гдов - д.Чернево.	1 га	Местн.		ПГНИАЦ, НПЦ
Д.Игоудино (заброш. д.Рылово)	Археологический	Жальничный могильник-1	XII-XVII вв. В 2 км к ЗЮЗ от деревни, в 0,05 км к С от заброшенной д.Рылово.	0,1 га (25x40 м)	Местн.		ПГНИАЦ, НПЦ

Д.Игоldино (бывшая д.Зачеренье)	Археологи- ческий	Жальничный могильник-2	XII-XVII вв. В 2,7 км к ЮЗ от деревни, слева от дороги на заброшенную д.Зачеренье.	0,3 га (40x75 м)	Места.		ПГНИАЦ, НПЦ
Д.Игоldино (бывшая д.Бараново)	Археологи- ческий	Курганный могильник-3	2 пол. I тыс. н. э. В 1,4 км к ВЮВ от деревни.	0,55 га (50x1 Юм)	Местн.		ПГНИАЦ, НПЦ
	То же	Жальничный могильник-4	XII-XVII вв. В 2 км к ЮВ от деревни, у северо-восточного берега оз. Апалевское.	0,08 га (25x30 м)	Места.		ПГНИАЦ, НПЦ
Д.Каменка (бывшая)	Природный (ботани- ческий)	Щепецкий Мох	Клюквенное болото. В кв. 14, 15, 17-19, 24. В 22 км к СВ от г. Гдов, в 1,5 км к ЮВ от д.Каменка. Кадастр №40.	866 га	Места.	Решен, облisp. №346 от 04.10.79	Черневское лесничество
Д.Мал Хатраж (бывшая)	Природный (ботани- ческий)	Песий Мох	Клюквенное болото. В кв. 91, 93, 95, 98-109. В 14 км к ЮВ от г. Гдов, в 1,5 км к В от д.Мал. Хатраж. Кадастр №80.	1518 га	Места.	Решен, облisp. №346 от 04.10.79	Гдовское лес- ничество
	То же	Ороный Мох	Клюквенное болото. В кв. 104, 105. В 13,5 км к ЮВ от г. Гдов, в 3 км к СЗ от д.Мал. Хатраж. Кадастр №79.	238 га	Местн.	Решен, облisp. №380 от 13.08 82	Гдовское лес- ничество
Д.Мал. Скородно	Археологи- ческий	Курганный могильник	2 пол. I тыс. н. э. - XIV в. Между д.Мал. Скородно и д.Дубровно.	0,1 га	Места.		ПГНИАЦ, НПЦ
Д.Мал. Озереве	Археологи- ческий	Курганно- жальничный могильник-1	2 пол. I тыс. н. э. -XVII вв. В 0,3 км к СЗ от деревни.	3,08 га (82x325 м)	Места.		ПГНИАЦ, НПЦ
	То же	Курганно- жальничный могильник-2	XI-XVII вв. В 0,2 км к В от северной окраины деревни.	2,55 га (150x 170 м)	Местн.		ПГНИАЦ, НПЦ
-	То же	Курганный могильник-3	2 пол. I тыс. н. э. В 1,5 км к С от деревни.	0,4 га (35x115 м)	Места.		ПГНИАЦ, НПЦ
Д.Новые Дубяги	Архитектур- ный (культовый)	Церковь Вве- денская	1897 г. Проект нарвского архитектора И. И. Гендта. Храм типа "восьмерик на четверике", с шатровой колокольной. Два придела - Покровский и Флоролаврский. Материал - кирпич, валунный фундамент. Псевдорусский стиль (кирпичный стиль).	612 кв.м (34x18м)	Места.		НПЦ
Д.Почап (бывшая)	Природный (ботани- ческий)	Почапский Мох	Клюквенное болото. В кв. 7, 8. В 22 км к СВ от г. Гдов, в 1,5 км к СВ от д.Почап. Кадастр №22.	85 га	Места.	Решен, облisp. №346 от 04.10.79	Черневское лесничество
Д.Прибуж	Археологи- ческий	Городище	I тыс. н. э. В 1,2 км к ЮВ от деревни.	0,72 га (80x90 м)	Местн.		ПГНИАЦ, НПЦ

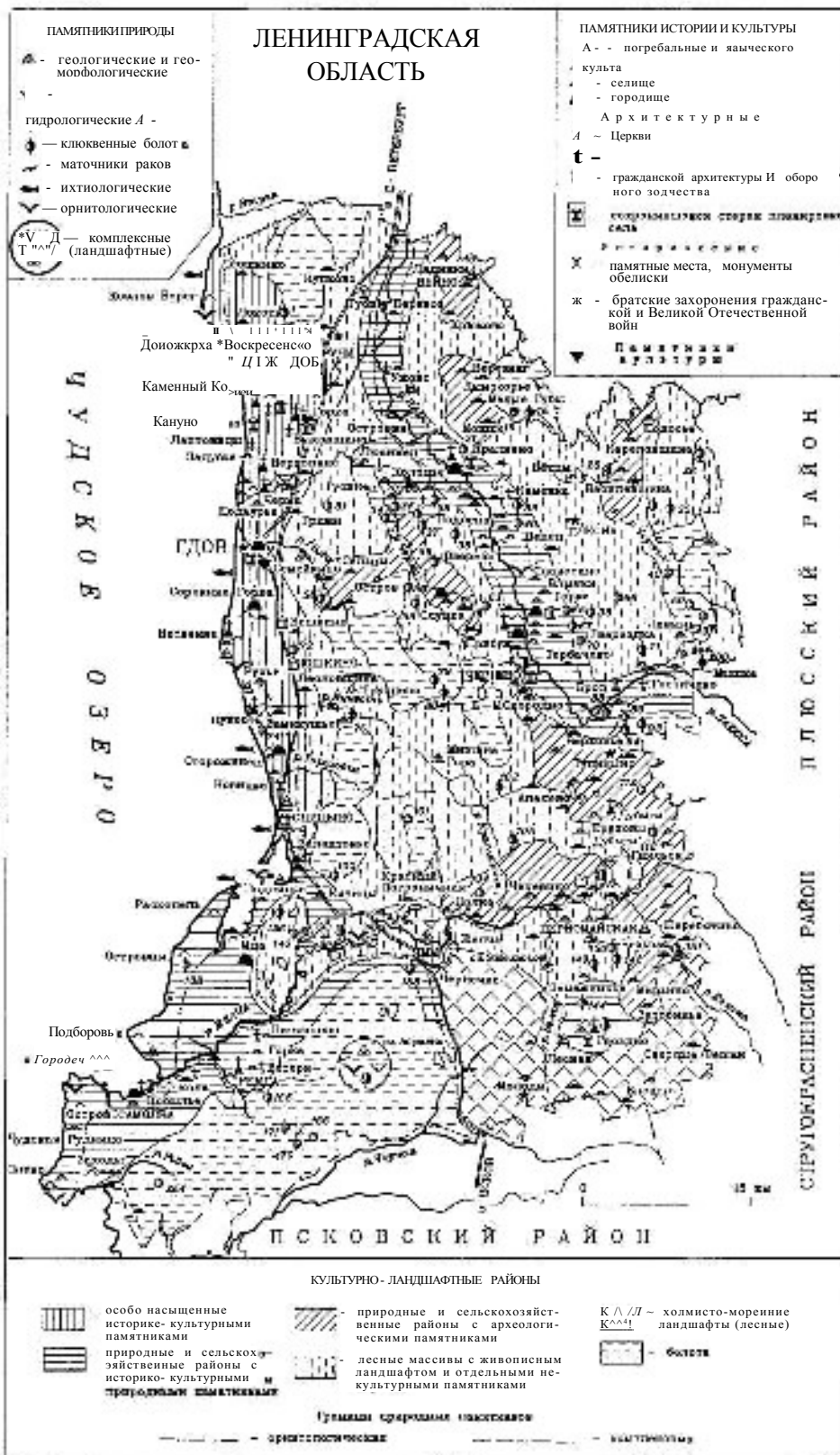
	Тоже	Курганно-жальничный могильник	XI-XVII вв. В 0,2 км к СВ от церкви д.Прибуж.	0,9 га (90x100 м)	Местн.		ПГНИАЦ, НПЦ
	Тоже	Селище	XIV-XVII вв. В 0,15 км к СВ от деревни.	0,5 га (50x100 м)	Местн.		ПГНИАЦ, НПЦ
	Архитектурный (культовый)	Церковь Преображения	1755 г. Выстроена на месте деревянной (упоминается под 1628 г.) на средства С. Хвостова. В 1861 г. иждивением князя Салтыкова сделана теплою. Храм типа "восьмерик на четверике", с отдельно стоящей восьмигранной колокольней. Композиция крестообразная. Крылья соединяются с основным объемом арочными проемами. Убранство сборное. Стиль-позднее барокко. Материал - кирпич, фундамент бутовый. Сохранились каменные ворота с тремя арками.	441 кв.м (21x21 м)	Федер.	Указ Презид. РФ №176 от 20.02.95	НПЦ
Д.Слудка	Природный (ботанический)	Мох Куевка	Клюквенное болото в кв. 53, 56-59. В 10,5 км к ЮВ от г. Гдов, в 1 км к СЗ от д.Слудка. Кадастр №53.	228 га	Местн.	Решен, облisp. №346 от 04.10.79	Гдовское лесничество
Д.Слудка (бывшая д.Мыза Белая)	Археологический	Городище-убежище	2 пол. I тыс. до н. э-2 пол. I тыс. н. э. В 0,35 км к ССВ от деревни, в 0,35 км от шоссе г. Гдов - д.Чернево.	2,8 га (ЮОx 280 м)	Местн.		ПГНИАЦ, НПЦ
Д.Степанско	Природный (ботанический)	Княщинское -II	Клюквенное болото. В 39 км к ЮВ от г. Гдов, в 0,5 км к С от д.Княщинка. Кадастр №112.	66 га	Местн.	Решен, облisp. №380 от 13.08.82	Бывший совхоз "Рассвет"
	Археологический	Жальничный могильник	XII-XVII вв. В 1,8 км к ЮВ от деревни.	0,83 га (55x150 м)	Местн.		ПГНИАЦ, НПЦ
Д.Тупицино	Археологический	Жальничный могильник	XII-XVII вв. В 2,5 км к ЮВ от деревни, слева от дороги д.Тупицино - д.Заозерье.	0,14 га (45x30 м)	Местн.		ПГНИАЦ, НПЦ
	Исторический (памятное место)	Братская могила	1941-1944 гг. Захоронение воинов Советской Армии, погибших в годы Великой Отечественной войны. В 1967 г. на могиле установлен памятник из красного гранита.	Размер памятника 1,6x1,6x 0,4 м	Местн.	Решен, облisp. №265 от 28.05.86	НПЦ
С.Чернево	Археологический	Курганный могильник	2 пол. I тыс. н. э. В селе, к ЮЗ от здания больницы.	0,38 га (95x40 м)	Местн.		ПГНИАЦ, НПЦ
	Исторический	Памятное место	1891 г. На р.Плюсса в ходе русско-шведской войны разгромлен крупный отряд шведов.		Местн.		И.И.Лагунин (ГД "Псков-реконструкция")
	Исторический (памятное место)	Братская могила	Захоронение воинов Советской Армии, погибших при освобождении Гдовского района. В 1953 г. на могиле установлен памятник-глыба, увенчанный макетом ордена Отечественной войны.	Высота 1,5 м	Местн.	Решен, облisp. №265 от 28.05.86	НПЦ

	Садово-парковый	Усадебный парк в имении Салтыкова	2 пол. XIX в. Парк на левом берегу р. Плюсса с вековыми деревьями местной флоры (липа мелколистная, вяз гладкий, береза бородавчатая) и экзотами (лиственница сибирская, тополь лавролистный). В парке произрастают канделябробразные ели.	50 га	Места.	Решен, обл. сп. №46 от 29.01.76	НПЦ, ПГПИ
			<i>Примечание.</i> Сохранились роши дубовая, сосновая, липовая и березовая, дубовая и еловая аллеи.				
Д. Шипилино	Археологический	Жальничный могильник	XII-XVII вв. На юго-восточной окраине деревни, справа от дороги д. Шипилино - д. Дубяги.	0,14 га (35x40 м)	Местн.		ПГНИАЦ, НПЦ
	То же	Каменные кресты	XIV-XVII вв. Близ деревни.	0,1 га	Места.		ПГНИАЦ, НПЦ
Д. Яктушино	Археологический	Жальничный могильник	XII-XVII вв. На юго-западной окраине деревни.	0,04 га (21x20 м)	Местн.		ПГНИАЦ, НПЦ
Д. Яктушино (урочище Барская Грива)	Археологический	Жальничный могильник-2	XII-XVII вв. В 2,7 км к ЮЗ от деревни, в 0,3 км к ЮЮВ от дороги д. Афаносово - д. Слудка.	0,05 га (15x30 м)	Местн.		ПГНИАЦ, НПЦ
Юшкинская волость, Д. Бешкино (заброшенная д. Лог-Лупино)	Археологический	Жальничный могильник	XII-XIV вв. В 1,1 км к ВЮВ от д. Бешкино, в 0,5 км к ЮВ от заброшенной д. Лог-Лупино.	0,1 га (25x40 м)	Местн.		ПГНИАЦ, НПЦ
	Архитектурный (крестьянская усадьба)	Крестьянские дворы	Нач. XX в. По левой стороне дороги на Гдов два каменных двора. В одной связи кирпичный крестьянский дом с кирпичным двором и кирпичный крестьянский дом в одной связи с валунным двором.		Местн.		И.И. Лагунин (ГД "Псков-реконструкция")
Д. Ветвеник	Природный (геоморфологический)	Ветвениковская береговая зона	Абразионный тип берега. Современная береговая линия Чудского озера вблизи деревни. Высота берега до 8 м, длина-0,5 км.		Местн.		ПГПИ
	Археологический	Жальничный могильник	XII-XVII вв. В 0,5 км к СВ от деревни, слева от дороги в д. Незнамо.	0,03 га (15x20 м)	Местн.		ПГНИАЦ, НПЦ
	То же	Селище	XIV-XVII вв. На территории деревни, к С и В от церкви св. Петра и Павла.	65x200 м			ПГНИАЦ, НПЦ
	Архитектурный (культурный)	Церковь Петропавловская	1903-1907 гг. Выстроена на месте устаревшей деревянной. Крестообразная, сложная в плане композиция. Основной четверик пятиглавый, с полуциркульной одноглавой и гранеными боковыми апсидами. С 3 - трапезная и колокольня типа "восьмерик на четверике", каменные ступени крыльца. Материал - кирпич; оштукатурена. Эkleктика-псевдорусский стиль с псково-новгородскими мотивами.	504 кв.м (28x18 м)	Местн.		НПЦ

Д.Забредняжье	Археологический	Жальничный могильник	XII-XVII вв. В 0,2 км к Ю от деревни, справа от дороги в д.Зигоска. Частично занят пашней.	0,13 га (32x40 м)	Местн.		ПГНИАЦ, НПЦ
Д.Замикушье	Археологический	Курганно-жальничный могильник	X-XVII вв. В 0,3 км к ЗСЗ от деревни.	0,38 га (50x75 м)	Местн.		ПГНИАЦ, НПЦ
Д.Кунесть - Братухино	Природный (ботанический)	Пьяный Мох	Клюквенное болото. В 15 км к ЮВ от г. Гдов, в 2 км к Ю от Д.Кунесть. Кадастр №74.	74 га	Местн.	Решен, облisp. №380 от 13.08.82	Бывший совхоз "Гдовский"
	Природный (геоморфологический)	Кунесть-Братухинская береговая зона	Дюнная зона современного Чудского озера (у деревни), подпирающая болото. Интересна как палеоботанический объект.	Высота до 4 м, ширина до 40 м, длина до 0,5 км.	Местн.		ПГПИ
Д.Кунесть	Археологический	Жальничный могильник	XIV-XVII вв. В 0,6 км к З от деревни, в 0,1 км к В от Чудского озера.	0,4 га (50x80 м)	Местн.		ПГНИАЦ, НПЦ
	То же	Селище	XIV-XVI вв. На северной окраине деревни, на левом берегу р.Кунесть	0,94 га (117x80 м)	Местн.		ПГНИАЦ, НПЦ
	Архитектурный (культовый)	Церковь Петра и Павла	1895-1909 гг. Трехпрестольный, четырехстолпный, одноапсидный, одноглавый храм с колокольной типа "восьмерик на четверике". Эkleктика (псевдорусский стиль). Колокольня с шатровым покрытием. Материал - кирпич, цементная штукатурка (декор).	682 кв.м (31x22 м)	Местн.		НПЦ
Д.Леоновщина (бывшая)	Археологический	Курганно-жальничный могильник-1	XI-XVII вв. В 0,6 км к ССЗ от деревни, справа от шоссе Гдов-Псков.	0,12 га (30x40 м)	Местн.		ПГНИАЦ, НПЦ
	То же	Жальничный могильник-2	XII-XVII вв. В 0,05 км к ЮЮВ от д.Бобовщина	0,15 га (36x40 м)	Местн.		ПГНИАЦ, НПЦ
	То же	Жальничный могильник-3	XII-XVII вв. На юго-западной окраине деревни.	0,1 га (25x40 м)	Местн.		ПГНИАЦ, НПЦ
Д.Лодыгин Двор	Археологический	Жальничный могильник	XII-XVII вв. В 0,45 км к ССВ от деревни.	0,12 га	Местн.		ПГНИАЦ, НПЦ
Д.Ручьи	Археологический	Курганный могильник	X-XIII вв. В 1 км к ВСВ от деревни, на берегу оз. Шавры.	1 га	Местн.		ПГНИАЦ, НПЦ
Д.Сидоровщина	Природный (ботанический)	Молотовский Мох	Клюквенное болото. В кв. 125. В 16 км к ЮВ от г. Гдов, в 2,5 км к ЮВ от Д.Сидоровщина. Кадастр №976.	79 га	Местн.	Решен, облisp. №380 от 13.08.82	Гдовский межлесхоз
Д.Сорокина Гора	Археологический	Курганный могильник-1	2 пол. I тыс. н. э. - XIII в. В 0,8 км к З от деревни.	0,05 га (30x15 м)	Респ.	Пост.СМ РСФСР №1327от 30.08.60	ПГНИАЦ, НПЦ

	То же	Курганно-жальничный могильник-2	2 пол. I тыс. н. э. - XVII вв. В 0,6 км к СЗ от деревни, слева от дороги на заброшенную д.Городище.	0,52 га (40x130 м)	Респ.	Пост.СМ РСФСР №1327 от 30.08.60	ПГНИАЦ НПЦ
	То же	Курганно-жальничный могильник-3	XII-XVII вв. В 1,2 км к З от деревни, слева от дороги Д.Сорокина Гора - д.Зигоска.	0,01а (21x45 м)	Респ.	Пост.СМ РСФСР №1327 от 30.08.60	ПГНИАЦ НПЦ
	То же	Селище	В 0,65 км к СЗ от деревни.	1,31а(140x170 м)	Местн.		ПГНИАЦ, НПЦ
	То же	Городище	2 пол. I тыс. н. э. - XIII в. В 0,7 км к СЗ от деревни.	0,96а (90x107 м)	Местн.		ПГНИАЦ, НПЦ
Д.Сторожинец	Археологический	Курганный могильник-1	2 пол. I тыс. н. э. В 1 км к СВ от деревни, у дороги д.Сторожинец-шоссе Гдов-Псков.	2,25а (90x250 м)	Федер.		ПГНИАЦ, НПЦ
	То же	Селище-1	2 пол. I тыс. н. э. -XVIII-нач.XX вв. В 1,35 км к СВ от деревни, на пашне.	0,14а (40x42 м)	Федер.		ПГНИАЦ, НПЦ
	То же	Селище-2	2 пол. I тыс. н. э. -XII-XIII, XV-XVI вв. В 0,9 км к СВ от деревни, в 0,15 км к ЮЗ от оз. Речицкое, на пашне.	0,15а (35x50 м)	Федер.		ПГНИАЦ, НПЦ
Д.Трутнево	Природный (геологический)	Пещера Трутневская	Живописные обнажения с пещерой. Необходимо дополнительное обследование.		Местн.	Решен, облisp. №380 от 13.08.82	Гос.ком. по охране окруж. среды Псков.обл.
	Археологический	Культовое место, камень-следе-вик	I тыс. н. э. -XX в. В 0,3 км к ВЮВ от деревни. Место поклонения. Здесь совершаются омовения, оставляются деньги.	0,65а (65x100 м)	Местн.		ПГНИАЦ, НПЦ
	То же	Жальничный могильник "Петуновы Могилы"	XII-XVII вв. В 1,1 км к ВЮВ от деревни, в урочище Верхоручье.	0,4а (55x75 м)	Местн.		ПГНИАЦ, НПЦ
	Исторический (памятное место)	Братская могила	1941-1944 гг. Захоронение воинов Советской Армии и жертв фашистского террора, погибших в годы Великой Отечественной войны. В 1963 г. на могиле установлен памятник - камень на холме, увенчанный макетом ордена Отечественной войны.	Высота холма 1,9 м	Местн.	Решен, облisp. №265 от 28.05.86	НПЦ
Д.Юшкино	Природный (ботанический)	Свинник	Клюквенное болото. В 10,5 км к ЮВ от г.Гдов, в 1 км к СВ от д.Юшкино. Кадастр №73.	59 га	Местн.	Решен, облisp. №380 от 13.08.82	Бывший совхоз "Гдовский"

	Архитектурный (гражданский)	Дом жилой с лавкой	Кон. XIX-нач. XX вв. Слева от дороги на г. Гдов одноэтажное кирпичное здание с центральным входом и окнами по сторонам-бывшая купеческая лавка (?). Сейчас магазин. Рядом вдоль дороги жилой дом в той же технике. Материал - кирпич, валунная декоративная кладка.		Местн.		И.И. Лагунин (ГД "Псков-реконструкция")
--	-----------------------------	--------------------	---------------------------------------------------------------------------------------------------------------------------------------------------------------------------------------------------------------------------------------------------------------------	--	--------	--	-----------------------------------------



Гдовский район

Стругокрасненский район

Место нахождения. Волость, населенный пункт	Тип памятника	Наименование памятника	Краткая характеристика	Единицы измерения	Статус охраны	Когда и кем взят под охрану	Источники информации
1	2	3	4	5	6	7	
П.Струги Красные, центр	Исторический	Мемориал	Стела в честь освобождения п.Струги Красные от немецко-фашистских захватчиков. Установлена на центральной улице поселка, на площадке, выложенной бетонными плитками. Перед стелой чаша Вечного огня и доска с текстом: "23 февраля 1944 г. части и 11 стрелковых дивизий 67 армии Ленинградского фронта во взаимодействии с партизанами освободили поселок Струги Красные от немецко-фашистских захватчиков".		Места.	Решен, облisp. №256 от 28.05.86	ИИ (ГД) реко рук
	Исторический	Монумент "Танк"	Танк "ИС-3" установлен на постаменте как монумент в честь освобождения поселка от немецко-фашистских захватчиков. Такие танки были на вооружении частей, освобождавших Струги Красные в феврале 1944 г.		Места.	Решен, облisp. №256 от 28.05.86	ИИ (ГД) реко рук
Ул.Жертв Революции	Исторический (памятное место)	Братская могила	1944 г. Захоронение воинов Советской Армии, погибших при освобождении п.Струги Красные. На могиле установлена фигура девушки-воина с венком в руках.	Высота скульптуры 2,5 м	Места.	Решен, облisp. №256 от 28.05.86	
Ул.Комсомольская	Архитектурный (жилой)	Дом М.Ф.Богданова	1903 г. Первый дом, выстроенный в п.Струги Белые (Красные). Сохранился до нашего времени. Необходимо дополнительное обследование.		Места.		ИИ (ГД) реко рук
Ул.Советская, Д. 14	Культуры	Музей краеведческий	Открыт 20 октября 1991 г. Экспозиции: по истории края дореволюционного и советского периодов; участие края в Великой Отечественной войне; народные традиции.	74,8 кв.м			ИИ (ГД) реко рук
Станция железнодорожная	Историко-архитектурный (транспорта связи)	Вокзал	1959 г. Памятник истории строительства железной дороги СПб-Псков-Варшава. Материал - бут, плита.	630 кв.м	Места.		ИИ (ГД) реко рук
	То же	Платформы	1859 г. Боковая низкая посадочная платформа (бульжная), промежуточная низкая платформа, платформа грузовая открытая.	915 кв.м, 665 кв. м ?	Места.		ИИ (ГД) реко рук

Марьинская волость, д.Березица	Археологический	Курганная группа	2 пол. I тыс. н.э. В 0,5 км к СВ от деревни.	1,2 га	Месгн.		ПГНИАЦ, НПЦ
	То же	Курганная группа	2 пол. I тыс. н.э. В 0,7 км к С от деревни.	1га	Месгн.		ПГНИАЦ, НПЦ
	То же	Курганная группа	2 пол. I тыс. н.э. В 1,5 км к ЮЮЗ от деревни.	0,61 га	Месгн.		ПГНИАЦ, НПЦ
	То же	Курганная группа	2 пол. I тыс. н.э. В 1,7 км к ЮЮЗ от деревни.	0,3 га	Месгн.		ПГНИАЦ, НПЦ
	То же	Курганная группа	2 пол. I тыс. н.э. В 1,4 км к ЮЮЗ от деревни.	0,4 га	Месгн.		ПГНИАЦ, НПЦ
	То же	Курганно-жальничный могильник	X-XVII вв. В 0,2 км к ЮВ от деревни.	0.1га	Месгн.		ПГНИАЦ, НПЦ
	То же	Грунтовый могильник	XII-XVII вв. На юго-восточном конце деревни.	0.1га	Месгн.		ПГНИАЦ, НПЦ
	То же	Курганная группа	2 пол. I тыс. н.э. В 1 км к С от деревни.	0.1га	Месгн.		ПГНИАЦ, НПЦ
	То же	Курганная группа	2 пол. I тыс. н.э. В 0,6 км к С от деревни.	0,7 га	Месгн.		ПГНИАЦ, НПЦ
Д.Бобовище	Археологический	Жальничный могильник	У деревни. Не подтверждено.				ПГНИАЦ, НПЦ
Д.Бровск	Садово-парковый	Парк усадебный	Сер. - кон.XIX в. Усадьба П.Л.Блока (дяди А.А.Блока). Кроме вековых деревьев местной флоры, в парке произрастают экзоты - ель колючая, туя западная, лиственница сибирская.	Ига	рМесгн.	Решен, облisp. №46 от 29.01.76	НПЦ, ПГПИ
Д.Выборово	Садово-парковый	Парк усадебный (фрагмент)	Кон.XIX-нач.XX вв. Фрагмент усадебного парка с вековыми деревьями местной флоры и экзотами: сосной Веймутова, туей западной, лиственницей европейской.	4 га	Месгн.	Решен, облisp. №46 от 29.01.76	НПЦ, ПГПИ
	Природный (ботанический)	Выборово	Клюквенное болото. В 2 км к С от д.Выборово, в 10 км к СЗ от п. Струги Красные. Кадастр №397.	6 га	Месгн.	Решен, облisp. №346 от 04.10.79	Бывший совхоз "Авангард"
	Археологический	Курган	2 пол. I тыс. н.э. В южной части деревни, слева от шоссе Струги Красные - Ляды.	0,02 га	Месгн.		ПГНИАЦ, НПЦ
	То же	Сопки	2 пол. I тыс. н.э. В 1 км к С от деревни, на правом берегу р.Крукшинка.	0,04 га	Месгн.		ПГНИАЦ, НПЦ

	Исторический [памятное Место]	Братские могилы	1919 г. Места боев периода гражданской войны, захоронение павших воинов. Сохранились заросшие окопы и капониры.		Места.		И.И.Лагунин (ГД "Псков-реконструкция")
3-й км от д.Выборова	Исторический [памятное место]	Дача В.Е.Маковского (1846-1920 гг.)	Кон.ХIХ-нач.ХХ вв. На южном берегу оз.Щирское была дача известного русского художника, академика живописи В.Е.Маковского. Сохранились остатки парка - стена елей на берегу озера.		Места.		И.И.Лагунин (ГД "Псков-реконструкция")
Д.Горушка	Археологический	Курганная группа	2 пол. I тыс. н.э. В 0,5 км к СВ от деревни, в 0,1 км к 3 от шоссе Струги Красные - Новоселье.	0,6 га	Места.		ПГНИАЦ, НПЦ
	То же	Курганная группа	2 пол. I тыс. н.э. В 0,4 км к ССВ от деревни.	0,3 га	Места.		ПГНИАЦ, НПЦ
Д.Деева Гора	Археологический	Курганно-жальничный могильник	X-XVII вв. В 0,1 км к ЮВ от деревни, у дороги в д.Добривы.	0,08 га	Места.		ПГНИАЦ, НПЦ
	То же	Курганно-жальничный могильник	X-XVII вв. В 0,5 км к ЮВ от деревни, по дороге в д.Рычково.	0,1га	Места.		ПГНИАЦ, НПЦ
Д.Добриво	Природный (ботанический)	Холохинское	Клюквенное болото, в кв.34. В 1,5 км к СВ от д.Добривы, в 4 км к 3 от д.Холохино. Кадастр №400.	75 га	Места.	Решен. облсп. №346 от 04.10.79	Струго-красненское лесничество
Д.Дуброво	Природный (ботанический)	Глухие Озера	Клюквенное болото. В 0,5 км к ЮЗ от д.Обод, к В от Д.Дуброво, в 8 км к СЗ от п. Струги Красные. Кадастр №398.	98 га	Местн.	Решен. облсп. №346 от 04.10.79	Бывший совхоз "Пламя"
Железная дорога 197-й км	Историко-архитектурный (транспорта, связи)	Дом железнодорожника	1915 г. Жилой. Памятник строительства железной дороги СПб-Варшава. Паспорт №21.	86 кв.м	Места.		Псковский железнодорожный музей
205-й км	То же	Дом железнодорожника	1860 г. Жилой. Материал - кирпич.	220 кв. м	Местн.		Псковский железнодорожный музей
210-й км	То же	Дом железнодорожника	1870 г. Жилой. Материал - бутовая плита, дерево.	100 кв. м	Местн.		Псковский железнодорожный музей
211-й км	То же	Дом железнодорожника	1862 г. Жилой. Материал - бутовая плита, дерево.	65 кв. м	Местн.		Псковский железнодорожный музей

217-й км	То же	Будка железно-дорожника	1870 г. Материал - кирпич	74 кв. м	Месгн.		Псковский железно-дорожный музей
Д. Жидишино	Археологический	Курганно-жальничный могильник	X-XVII вв. В 0,5 км к ЮЮВ от деревни, близ урочища Левина Гора.	0,6 га	Месгн.		ПГНИАЦ, НПЦ
	То же	Селище	XI 1-XVI вв. В 0,5 км к Ю от деревни.	0,5 га	Месгн.		ПГНИАЦ, НПЦ
	То же	Селище	XI 1-XVI вв. В 0,3 км к Ю от деревни, на правом берегу ручья.	0,18 га	Месгн.		ПГНИАЦ, НПЦ
Д. Заозерье •	Археологический	Курганно-жальничный могильник	X-XVII вв. В 1,5 км к С от деревни.	1,2 га	Месгн.		ПГНИАЦ, НПЦ
	То же	Курганно-жальничный могильник	X-XVII вв. В 1,7 км к С от деревни.	1 га	Месгн.		ПГНИАЦ, НПЦ
	То же	Курганно-жальничный могильник	X-XVII вв. В 1,5 км к СВ от деревни, у дороги в Д. Жидишино.	0,9 га	Месгн.		ПГНИАЦ, НПЦ
	То же	Курганно-жальничный могильник	X-XVII вв. В 0,6 км к СВ от деревни.	0,1 га	Месгн.		ПГНИАЦ, НПЦ
	То же	Курганно-жальничный могильник	XII-XVI вв. В 1,2 км к ССВ от деревни, у шоссе Струги Красные - д. Рошелево.	0,1 га	Месгн.		ПГНИАЦ, НПЦ
Д. Кириково	Археологический	Курганно-жальничный могильник	XII-XVI вв. В 0,3 км к СЗ от деревни, слева от шоссе Струги Красные - д. Творожково.	0,8 га	Месгн.		ПГНИАЦ, НПЦ
Д. Костелево	Археологический	Сопка	2 пол. I тыс. н.э. В 1 км к ЮЮВ от деревни, слева от дороги в д. Рычково.	0,01 га	Месгн.		ПГНИАЦ, НПЦ
	Исторический (памятное место)	Братская могила	1943-1944 гг. Захоронение воинов Советской Армии, погибших при освобождении Стругокрасненского района от немецко-фашистских захватчиков. В 1955 г. на могиле установлена бетонная стела с изображением знамен и каски. В правом верхнем углу пятиконечная звезда.	Высота 2 м, ширина 0,9 м, толщина 0,2 м	Месгн.	Решен, обл. №265 от 28.05.86	НПЦ

Д.Машутино	Археологический	Курганно-жальничный могильник	X-XVII вв. В 0,3 км к СВ от деревни.	0,8 га	Месгн.		ПГНИАЦ, НПЦ
	Исторический (памятное место)	Братская могила	1943-1944 гг. Захоронение воинов Советской Армии, погибших при освобождении Стругокрасненского района от немецко-фашистских захватчиков. В 1955 г. на могиле установлена бетонная стела с барельефным изображением знамен и каски. В правом верхнем углу изображена пятиконечная звезда.	Высота 2,5 м, ширина 1 м, толщина 0,2 м	Месгн.	Решен, облесп. №265 от 28.05.86	НПЦ
	Архитектурный (культовый)	Часовня	1949 г. Деревянная традиционная часовня.		Месгн.		НПЦ
Д.Обод	Археологический	Курганная группа	2 пол. I тыс. н.э. В 0,3 км к Ю от юго-восточного берега оз.Черное.	0,4 га	Месгн.		ПГНИАЦ, НПЦ
	То же	Сопка	2 пол. I тыс. н.э. В 1,2 км к С от деревни.	0,04 га	Месгн.		ПГНИАЦ, НПЦ
	То же	Курганная группа	2 пол. I тыс. н.э. В 1,5 км к СЗ от деревни, на краю болота.	0,3 га	Месгн.		ПГНИАЦ, НПЦ
	То же	Жальничный могильник	XII-XVII вв. В 2 км к СЗ от деревни, у дороги на оз.Черное.	0,6 га	Месгн.		ПГНИАЦ, НПЦ
Д.Перехожа	Археологический	Курганная группа	2 пол. I тыс. н.э. В 0,5 км к С от деревни.	0,7 га	Месгн.		ПГНИАЦ, НПЦ
	То же	Жальничный могильник	XII-XVII вв. На южной окраине деревни.	0,1 га	Месгн.		ПГНИАЦ, НПЦ
Д.Рагозино (бывшая)	Археологический	Курганно-жальничный могильник	В лесу, справа от дороги в д.Выборово. Не обнаружен.				ПГНИАЦ, НПЦ
Д.Рошелево	Археологический	Курганная группа	2 пол. I тыс. н.э. В 0,4 км к З от деревни.	0,3 га	Месгн.		ПГНИАЦ, НПЦ
Д.Рычково	Археологический	Курганная группа	2 пол. I тыс. н.э. В 0,2 км к З от деревни, на холме.	0,3 га	Месгн.		ПГНИАЦ, НПЦ
Д.Страшево	Археологический	Городище	2 пол. I тыс. н.э. В 1 км к С от д.Пятчино.	1,3 га	Месгн.		ПГНИАЦ, НПЦ

	Исторический (памятное место)	Братская могила	1943-1944 гг. Захоронение воинов Советской Армии, погибших при освобождении Стругокрасненского района от немецко-фашистских захватчиков. В 1962 г. на могиле установлена бетонная стела с изображением знамен, солдатской каски и пятиконечной звезды.	Высота 2 м, ширина 0,7 м, толщина 0,2 м	Месгн.	Решен. обл. исп. №265 от 28.05.86	нпц
Д.Тужерино	Археологический	Жальничный могильник	XII-XVI вв. На восточной окраине деревни.	0,2 га	Месгн.		пгнияц, нпц
	То же	Курганная группа	2 пол. I тыс. н.э. В 0,3 км к С от деревни.	0,4 га	Месгн.		пгнияц, нпц
	То же	Курганная группа	2 пол. I тыс. н.э. В 0,7 км к С от деревни. Не подтверждено.				пгнияц, нпц
Д.Щир	Природный (комплексный)	Щирский ландшафт	Озо-камовый комплекс с Щирским озером и Орловой горой у д.Щир	24 кв. км	Месгн.		пгпи
	Природный (ботанический)	Оз.Щирское	Место произрастания лобелии Дортманна - растения Красной книги России.		Месгн.		пгпи
	Археологический	Курганно-жальничный могильник	XII-XVII вв. В 0,8 км к ЮВ от деревни, в 0,3 км справа от дороги Струги Красные - Ляды.	0,2 га	Месгн.		пгнияц, нпц
	То же	Курган	2 пол. I тыс. н.э. В 0,5 км к ЮЗ от деревни, справа от дороги в д.Яблонец.	0,01 га	Месгн.		пгнияц, нпц
	То же	Курганная группа	2 пол. I тыс. н.э. В 1 км к ЮЗ от деревни, по обе стороны дороги в д.Яблонец.	0,6 га	Месгн.		пгнияц, нпц
	То же	Курганная группа	2 пол. I тыс. н.э. В 2,5 км к ЮЗ от деревни, у дороги в д.Яблонец.	1 га	Месгн.		пгнияц, нпц
	То же	Курган	2 пол. I тыс. н.э. Справа от дороги в д.Яблонец, в 2,2 км к ЮЗ от д.Щир.	0,01 га	Месгн.		пгнияц, нпц
	То же	Курганная группа	2 пол. I тыс. н.э. В 3,5 км к ЮЗ от деревни, в урочище "Треугольник".	0,6 га	Месгн.		пгнияц, нпц
	То же	Селище	2 пол. I тыс. н.э. В 2,5 км к ЮЗ от деревни, примыкает к городищу.	0,5 га	Месгн.		пгнияц, нпц
	То же	Городище	2 пол. I тыс. н.э. В 2,5 км к ЮЗ от деревни, в урочище "Батальон".	0,09 га	Месгн.		пгнияц, нпц

	Исторический (памятное место)	Братская могила	1943-1944 гг. Захоронение воинов Советской Армии, погибших при освобождении Стругокрасненского района от немецко-фашистских захватчиков. В 1962 г. на могиле установлена глыба, увенчанная макетом ордена Отечественной войны. Материал - бетон.	Высота 2м	Месгн.	Решен. облisp. №265 от 28.05.86	НПЦ
Оз.Щирское	Исторический (памятное место)	Памятное место	1910-е гг. В детские годы на даче у оз.Щирское жила и отдыхала с родителями будущая великая русская балерина Г.С.Уланова (род. 26.12.1909 г.). На озере были десятки дач петербургской знати. На даче Токаржевича останавливались петербургские артисты (В.И.Качалов, 1875-1948 гг.).		Месгн.		ПГПИ, И.И.Лагунин (ГД "Псков-реконструкция")
Д-Щир	Архитектурный (культовый)	Церковь Преображенская	Сер.ХІХ в. Крестообразная в плане, однокупольная, с двухъярусной колокольной над притвором. Западный фасад украшен четырехколонным портиком. Материал -кирпич; оштукатурена. Поздний классицизм. Церковь на погосте с валунной оградой и кирпичными арочными воротами.	486 кв.м (27x18 м)	Месгн.		НПЦ
Д. Хитрый Бор	Археологический	Курганная группа	2 пол. I тыс. н.э. На северо-западной окраине деревни.	0,4 га	Месгн.		ПГНИАЦ, НПЦ
Д.Яблонец	Археологический	Курганно-жальничный могильник	X-XVII вв. В 2 км к ЮВ от деревни, слева от шоссе п.Струги Красные - д.Творожково.	0,8 га	Меегн.		ПГНИАЦ, НПЦ
	То же	Курганно-жальничный могильник	X-XVII вв. В 1,5 км к ЮВ от деревни.	0,6 га	Месгн.		ПГНИАЦ, НПЦ
	То же	Курганно-жальничный могильник	X-XVII вв. На южной окраине деревни, справа от шоссе п.Струги Красные - д.Творожково.	0,09 га	Меегн.		ПГНИАЦ, НПЦ
	Исторический (памятное место)	Братская могила	1943-1944 гг. Захоронение воинов Советской Армии, погибших при освобождении Стругокрасненского района от немецко-фашистских захватчиков. В 1961 г. на могиле установлена стела с изображением знамен, солдатской каски и пятиконечной звезды.	Высота 2 м, ширина 0,9 м, толщина 0,3 м	Месгн.	Решен. облisp. №265 от 28.05.86	НПЦ
Молодейская волость, д.Жеглицы	Археологический	Селище	XV-XVI вв. На восточной окраине деревни, на огородах.	0,24 га	Месгн.		ПГНИАЦ, НПЦ
Д.Жуковичи	Археологический	Городище	2 пол. I тыс. н.э. В 3 км к С от деревни.	1га	Меегн.		ПГНИАЦ, НПЦ

	То же	Курганная группа	2 пол. I тыс. н.э. В 1,5 км к З от деревни, слева от дороги в д. Речка.	0,8 га	Местн.		ПГНИАЦ, НПЦ
Д. Засеки	Археологический (фортификации)	Остатки земляных укреплений	XVIII в. В 0,8 км к С от деревни, вдоль дороги в д. Старково.	0,5 га	Местн.		ПГНИАЦ, НПЦ
	То же	Курганная группа	2 пол. I тыс. н.э. В 1 км к С от деревни, на правом берегу р. Пскова.	0,8 га	Местн.		ПГНИАЦ, НПЦ
	То же	Курганная группа	2 пол. I тыс. н.э. В 0,6 км к С от деревни.	0,01 га	Местн.		ПГНИАЦ, НПЦ
Дд. Коты, Старково	Археологический	Жальничный могильник	XII-XVII вв. Между деревнями, слева от дороги.	0,5 га	Местн.		ПГНИАЦ, НПЦ
Д. Молоди	Природный (геоморфологический)	Долина р. Белка	Эрозионный рельеф в верховьях р. Белка, по склонам Псковской куэсты (восточнее д. Молоди до д. Гвоздно).		Местн.		ПГПИ
Д. Палицы	Археологический	Селище	XV-XVI вв. На юго-западной окраине деревни, на левом берегу р. Пскова.	6,5 га	Местн.		ПГНИАЦ, НПЦ
Передольский Погост (бывший)	Исторический (памятное место)	Передольский Погост	X в. Большой поселенческий центр торговли на пути "Из варяг в греки" на р. Луга.		Местн.		И.И. Лагунин (ГД "Псков-реконструкция")
Новосельская волость, д. Адамово (бывшая)	Археологический	Курганная группа	2 пол. I тыс. н.э. В 0,8 км к С от бывшей деревни, слева от дороги из д. Моложане.	0,4 га	Местн.		ПГНИАЦ, НПЦ
	То же	Каменный крест	XV-XVI вв. В 0,3 км к С от деревни, в часовне.	2 кв. м	Местн.		ПГНИАЦ, НПЦ
Д. Демяховщина	Исторический (памятное место)	Братская могила	1943-1944 гг. Захоронение воинов Советской Армии, погибших при освобождении Стругокрасненского района от немецко-фашистских захватчиков. В 1961 г. на могиле установлена глыба, увенчанная макетом ордена Отечественной войны. Материал - бетон.	Высота глыбы 1,6 м	Местн.	Решен, об. лисп. №265 от 28.05.86	НПЦ
Железная дорога 227-й км	Историко-архитектурный (транспорта, связи)	Будка железнодорожника	1870 г. Памятник истории и строительства железной дороги СПб-Варшава. Материал - кирпич. Паспорт №30.	52 кв. м	Местн.		Псковский железнодорожный музей

228-й км	То же	Будка железнодорожника	1870 г. Памятник истории и строительства железной дороги СПб-Варшава. Материал - кирпич. Паспорт №35.	52 кв.м	Места.		Псковский железнодорожный музей
240-й км	То же	Будка железнодорожника	1870 г. Памятник истории и строительства железной дороги СПб-Варшава. Материал - дерево. Паспорт №40.	60 кв.м	Места.		Псковский железнодорожный музей
Д.Заклинье	Археологический	Селище	XV-XVI вв. В 20 км к ЮЗ от п. Струги Красные, в 4,5 км к СЗ от с.Новоселье.	1,1га	Места.		ПГНИАЦ, НПЦ
Д.Могутово	Исторический (памятное место)	Братская могила	1943-1944 гг. Захоронение воинов Советской Армии, погибших при освобождении Стругокрасненского района от немецко-фашистских захватчиков. В 1962 г. на могиле установлена глыба, увенчанная макетом ордена Отечественной войны.	Высота глыбы 1,6 м	Места.	Решен, облisp. №265 от 28.05.86	НПЦ
Д.Моложане	Археологический	Селище	XV-XVI вв. На приусадебных участках, близ кладбища.	1,5 га	Места.		ПГНИАЦ, НПЦ
С. Новоселье	Природный (ботанический)	Гладкий Мох	Клюквенное болото. В 20 км к ЮЗ от п. Струги Красные, в 4,5 км к СЗ от с.Новоселье. Кадастр №461.	821га	Места.	Решен, облisp. №346 от 04.10.79	Стругокрасненское лесничество
	То же	Новосельская сосна	Сросшиеся в области корневых систем, ствола, ветвей сосна и ель. Возраст деревьев около 60 лет. Растут к Ю от Дома культуры, в 300 м от здания школы.		Места.		Новосельская федняя школа, клуб "Биолог"
	Исторический (памятное место)	Братская могила	1943-1944 гг. Захоронение воинов Советской Армии, погибших при освобождении Стругокрасненского района от немецко-фашистских захватчиков. В 1959 г. на могиле установлена скульптура женщины-воина с венком в руках.	Высота 2,5 м	Места.	Решен, облisp. №265 от 28.05.86	НПЦ
Станция железнодорожная	Историко-архитектурный (транспорта, связи)	Платформа железнодорожная	1859 г. Посадочная низкая. Памятник истории строительства железной дороги СПб-Варшава.	236 кв.м	Места.		Псковский железнодорожный музей
	То же	Погреб для керосина	1917 г. Требуется дополнительное обследование.		Места.		Псковский железнодорожный музей
	То же	Платформа железнодорожная	1859 г. Грузовая открытая.		Места.		Псковский железнодорожный музей

Д.Соседно	Археологический	Жальничный могильник	XI-XVI вв. В 1 км к ЮЗ от деревни, на краю современного кладбища.	0,4 га	Местн.		ПГНИАЦ, НПЦ
	То же	Курган	2 пол. I тыс. н.э. В 2 км к С от бывшей деревни, у дороги в д.Высокое	0,02 га	Местн.		ПГНИАЦ, НПЦ
Д.Усадище (бывшая)	Археологический	Жальничный могильник	1 пол. II тыс. н.э. Группа жальничных могильников к СЗ от бывшей д.Усадище.		Федер.	Указ Презнд. РФ №176 от 20.02.95	ПГНИАЦ, НПЦ
Д.Щегли	Исторический (памятное место)	Братская могила	1943-1944 гг. Захоронение воинов Советской Армии, погибших при освобождении Стругокрасненского района от немецко-фашистских захватчиков. В 1955 г. на могиле установлена стела с изображением знамен, солдатской каски и пятиконечной звезды.	Высота 2 м, ширина 0,9 м, толщина 0,3 м	Местн.	Решен, облсп. №265 от 28.05.86	НПЦ
Сиковицкая волость, д.Асоново (бывшая)	Археологический	Курган	2 пол. I тыс. н.э. В 0,3 км к С от бывшей д.Асоново.	0,02 га	Местн.		ПГНИАЦ, НПЦ
Д.Бельско	Археологический	Курган и курганно-жальничный могильник	2 пол. I тыс. н.э. - XVII в. В 0,3 км к ЮВ от деревни.	1 га	Местн.		ПГНИАЦ, НПЦ
	Исторический (памятное место)	Братская могила	1943-1944 гг. Захоронение воинов Советской Армии, погибших при освобождении Стругокрасненского района от немецко-фашистских захватчиков. В 1955 г. на могиле установлена стела с барельефным знаменем и солдатской каской.	Высота 2,5 м, ширина 1 м, толщина 0,2 м	Местн.	Решен, облсп. №265 от 28.05.86	НПЦ
Д.Вольный Дубок	Археологический	Жальничный могильник	XII-XVII вв. В центре деревни.	0,1 га	Местн.		ПГНИАЦ, НПЦ
Д.Дворище	Природно-археологический (гидрологический)	Почитаемый источник, камень с крестом	В 0,3 км к Ю от деревни.	3 кв. м	Местн.		ПГНИАЦ, НПЦ
	Археологический	Жальничный могильник	XII-XVII вв. На северной окраине деревни.	0,1 га	Местн.		ПГНИАЦ, НПЦ

	То же	Жальничный могильник	XII-XVII вв. В 0,6 км к ЮВ от деревни, в урочище Пневские Могилы.	0,6 га	Местн.		ПГНИАЦ, НПЦ
	То же	Курганно-жальничный могильник	На южной окраине деревни.	0,1 га	Местн.		ПГНИАЦ, НПЦ
	То же	Жальничный могильник	XII-XVI вв. На южной окраине деревни.	0,1 га	Местн.		ПГНИАЦ, НПЦ
	То же	Курганная группа	2 пол. I тыс. н.э. В 0,8 км к Ю от деревни.	0,1 га	Местн.		ПГНИАЦ, НПЦ
	То же	Курганно-жальничный могильник	XII-XVI вв. В 0,3 км к Ю от деревни.	0,7 га	Местн.		ПГНИАЦ, НПЦ
	То же	Курганная группа	2 пол. I тыс. н.э. В 0,5 км к Ю от деревни.	0,6 га	Местн.		ПГНИАЦ, НПЦ
	То же	Курганная группа	Между деревнями, у дороги. Не подтверждено.				ПГНИАЦ, НПЦ
	То же	Курган	2 пол. I тыс. н.э. В 1 км к СВ от деревни, слева от дороги к шоссе д.Сиковицы-д.Зовка.	0,05 га	Местн.		ПГНИАЦ, НПЦ
Д.Ждани	Исторический (памятное место)	Братская могила	1943-1944 гг. Захоронение воинов Советской Армии, погибших при освобождении Стругокрасненского района от немецко-фашистских захватчиков. В 1961 г. на могиле установлена скульптура партизана с автоматом в руках.	Высота 2,5 м	Местн.	Решен, облсп. №265 от 28.05.86	НПЦ
Д.Жеребятино (бывшая)	Природный (ботанический)	Жеребятино	Клюквенное болото. В кв.38, 42. В 39 км к СВ от п. Струги Красные, при Д.Жеребятино. Кадастр №388.	103 га	Местн.	Решен, облсп. №346 от 04.10.79	Узьменское лесничество
Д.Заполье	Археологический	Курганная группа	2 пол. I тыс. н.э. В 1 км к СВ от деревни, на правом берегу р.Музоверка.	1 га	Местн.		ПГНИАЦ, НПЦ
	То же	Курганная группа	2 пол. I тыс. н.э. В 0,8 км к СВ от деревни, на надпойменной террасе р.Музоверка.	0,6 га	Местн.		ПГНИАЦ, НПЦ
	То же	Курганно-жальничный могильник	XII-XVI вв. В 0,5 км к СВ от деревни, у моста, на левом берегу р.Музоверка.	1,2 га	Местн.		ПГНИАЦ, НПЦ
	То же	Курган	2 пол. I тыс. н.э. В 0,4 км к СВ от деревни, у моста, на левом берегу р.Музоверка.	0,01 га	Местн.		ПГНИАЦ, НПЦ
Дд.Зарябинка, Зачеренье	Археологический	Жальничный могильник	XII-XVII вв. Слева от дороги д.Зарябинка - д.Зачеренье.	0,4 га	Местн.		ПГНИАЦ, НПЦ

Д.Зовка	Археологический	Жальничный могильник	XII-XVI вв. На западной окраине деревенского кладбища.	0,4 га	Местн.		ПГНИАЦ, НПЦ
	Исторический (памятное место)	Братская могила	1943-1944 гг. Захоронение воинов Советской Армии, погибших при освобождении Стругокрасненского района от немецко-фашистских захватчиков. В 1961 г. на могиле установлена железобетонная глыба, увенчанная макетом ордена Отечественной войны.	Размер глыбы 1,2x0,8x1,6 м	Местн.	Решен, облisp. №265 от 28.05.86	НПЦ
Д.Музовер	Историко-природный	Музоверская ложбина	Музоверская сквозная ложбина, соединяющая долины рек Люта и Желча, наследующая древнюю доледниковую долину у д.Волошно (Гдовский район, Первомайская волость).	Протяженность 3км, ширина 0,5 км	Местн.		ПГПИ
Д.Новая Желча (бывшая)	Археологический	Курганная группа	2 пол. I тыс. н.э. В 0,8 км к ССВ от деревни.	0,7 га	Местн.		ПГНИАЦ, НПЦ
Д.Новожуковское	Археологический	Курганная группа	2 пол. I тыс. н.э. В 0,8 км к СВ от д.Домкино, слева от дороги на бывшую Д.Новожуковское.	0,9 га	Местн.		ПГНИАЦ, НПЦ
Д.Остров	Природный (геоморфологический)	Лютинский разрез-1	Обнажения отложений Микулинского межледниковья на р.Люта, у деревни.		Местн.		ПГПИ
	Археологический	Курган	2 пол. I тыс. н.э. В 3 км к ЮЮВ от деревни, у дороги в д.Дубок.	0,02 га	Местн.		ПГНИАЦ, НПЦ
	Исторический (памятное место)	Братская могила	1943-1944 гг. Захоронение партизан, погибших в боях с немецко-фашистскими захватчиками. В 1961 г. на могиле установлена стела с изображением знамен, солдатской каски и пятиконечной звезды.	Высота 1,5 м, ширина 0,8 м, толщина 0,2 м	Местн.	Решен, облisp. №265 от 28.05.86	НПЦ
Д.Радонка	Исторический (памятное место)	Братская могила	1943-1944 гг. Захоронение партизан, погибших в боях с немецко-фашистскими захватчиками. В 1955 г. на могиле установлена стела с барельефным изображением знамен, солдатской каски и пятиконечной звезды.	Высота стелы 2,5 м, ширина 0,9 м, толщина 0,2 м	Местн.	Решен, облisp. №265 от 28.05.86	НПЦ
Д.Река	Археологический	Жальничный могильник	XII-XVII вв. В 1 км к Ю от деревни.	0,1га	Местн.		ПГНИАЦ, НПЦ

Д.Сковородка	Природный (комплексный)	Холмисто-моренный ландшафт	Живописный ландшафт с оз. Барское у Д.Сковородка (между Щирским и Черным озерами).	16 кв.км	Местн.		ПГПИ
	То же	Фрагмент холмисто-моренного ландшафта	Камовый холм у Д.Сковородка.		Местн.		ПГПИ
	Археологический	Грунтовый могильник	XII-XVII вв. В 1 км к ССЗ от деревни, у северо-восточного края селища.	0,1га	Местн.		ПГНИАЦ, НПЦ
	То же	Группа сопок	X-XI вв. В 0,2 км к ЮВ от селища.	0,1га	Местн.		ПГНИАЦ, НПЦ
	То же	Группа сопок	X-XI вв. В 0,2 км к ЮВ от селища, по обе стороны шоссе Струги Красные - Ляды.	0,1га	Местн.		ПГНИАЦ, НПЦ
	То же	Городище	2 пол. I тыс. н.э. В 1 км к СЗ от деревни, на берегу оз.Плотишно.	0,1га	Местн.		ПГНИАЦ, НПЦ
	То же	Селище	2 пол. I тыс. н.э. В урочище Миложь, у подножия городища	2 га	Местн.		ПГНИАЦ, НПЦ
	То же	Жальничный могильник	XII-XVII вв. На северной окраине деревни.	0,4 га	Местн.		ПГНИАЦ, НПЦ
	То же	Грунтовый могильник	XII-XVII вв. В 2 км к ЮВ от деревни, в урочище Индюкова Гора.	0,2 га	Местн.		ПГНИАЦ, НПЦ
	То же	Курганная группа	2 пол. I тыс. н.э. В 2 км к ЮЮВ от деревни, на левом берегу р.Крукшинка.	0,2 га	Местн.		ПГНИАЦ, НПЦ
	То же	Курганная группа	2 пол. I тыс. н.э. В 2 км к ЮЮВ от деревни, на левом берегу р.Крукшинка.	0,3 га	Местн.		ПГНИАЦ, НПЦ
	То же	Жальничный могильник	XII-XVII вв. В 0,7 км к С от деревни, на обрыве северного берега р.Люта.	0,1га	Местн.		ПГНИАЦ, НПЦ
	То же	Жальничный могильник	XII-XVII вв. В 0,8 км к Ю от деревни, у дороги в д.Домкино	0,1га	Местн.		ПГНИАЦ, НПЦ

Д.Узьмино	Археологический	Курганная группа	2 пол. I тыс. н.э. В 0,3 км к ЮЗ от деревни, на моренном всхолмлении.	0,3 га	Федер.	Указ Презид. РФ №176 от 20.02.95	ПГНИАЦ, НПЦ, И.И.Лагунии (ГД "Псков-реконст-")
			<i>Примечание.</i> В XIX в. найден клад серебряных шейных украшений-гривен. Хранится в Гос.Эрмитаже.				
	Исторический (памятное место)	Братская могила	1943-1944 гг. Захоронение воинов Советской Армии, погибших при освобождении Стругокрасненского района от немецко-фашистских захватчиков. В 1961 г. на могиле установлена бетонная скульптура партизана с автоматом в руках.	Высота 2,5 м	Места.	Решен, облсп. №265 от 28.05.86	НПЦ
Чернозерский монастырь	Археолого-исторический	Культурный слой	XVI-XVII вв. На западной окраине острова на Черном озере. В 1582 г. монастырь сожжен ливонцами, в 1682 г. -разграблен и сожжен шведами. В 1996 г. на месте монастыря установлен металлический памятный крест.	1,5 га	Места.		ПГНИАЦ, НПЦ, И.И.Лагунии (ГД "Псков-реконструкция")
Симанологская волость, д.Акатьево	Археологический	Курганно-жальничный могильник	XII-XVII вв. В 0,6 км к В от деревни.	1га	Местн.		ПГНИАЦ, НПЦ
Д.Бол.Родник	Природный (геологический)	Лютинский разрез -2	Обнажения девонских пород, погребенных торфяников Микулинского межледниковья (по р.Люта от д.Бол. Родник).		Места.		Гос.ком. по охране окруж. среды Псков, обл.
Д.Высокое, д.Княжицы (Новосельская волость); Псковский р-он, д.Колядуха (Гверздонская волость)	Природный (комплексный)	Княжицкий бобровник	Р.Пскова, ее верховье в пределах Княжицкого охотничьего заказника. Большое поселение бобров.	13,5 км	Местн.		ПГПИ
Д.Высокое	Археологический	Курганная группа	2 пол. I тыс. н.э. В 1,2 км к В от деревни.	0,5 га	Местн.		ПГНИАЦ, НПЦ
	То же	Грунтовый могильник	XII-XVII вв. 3 северной части деревни.	0,2 га	Местн.		ПГНИАЦ, НПЦ
	Исторический (памятное место)	Братская могила	1943-1944 гг. Захоронение воинов Советской Армии, погибших при освобождении Стругокрасненского района от немецко-фашистских захватчиков. В 1961 г. на могиле установлена стела с изображением знамен, солдатской каски и пятиконечной звезды.	Высота 2 м, ширина 0,9 м	Местн.	Решен, облсп. №265 от 20.10.75	НПЦ

Д.Дворище (бывшая)	Археологический	Курганно-жальничный могильник	X-XVII вв. В 0,3 км к С от деревни, слева от дороги в д.Высокое.	0,6 га	Места.		ПГНИАЦ, НПЦ
Д.Дубок (бывшая)	Природный (зоологический)	Оз.Дубенское	Маточник раков. Необходимы дополнительные исследования.	28,4 га	Места.	Решен, облisp. №265 от 28.05.86	Псковское отделение ГосНИИОРХ
Д.Курско	Археологический	Курганно-жальничный могильник	XII-XVI вв. В 1 км к Ю от деревни.	0,6 га	Места.		ПГНИАЦ, НПЦ
Д.Новая Жизнь	Археологический	Курганная группа	2 пол. I тыс. н.э. В 0,4 км к Ю от деревни.	0,3 га	Места.		ПГНИАЦ, НПЦ
	То же	Курганная группа	2 пол. I тыс. н.э. В 1,2 км к ЮВ от деревни.	0,6 га	Места.		ПГНИАЦ, НПЦ
Дд.Ровное, Рожник	Природный (ихтиологический)	Р.Люта	Места нереста редких видов рыб Псковской области-ручьевой форели и хариуса.		Мести.		пгпи
Д.Рожник	Природный (геологический)	Рожниковское обнажение	Обнажения девона на р.Люта, в 1,5 км вниз по течению реки от д.Рожник, в 0,5 км ниже плотины разрушенной мельницы.		Места.		пгпи
Д.Рокино	Природный (зоологический)	Оз.Рокинское	Маточник раков. Необходимы дополнительные исследования.	45 га	Места.	Решен, облisp. №553 от 20.10.75	Псковское отделение ГосНИИОРХ
	Археологический	Курган	2 пол. I тыс. н.э. В 0,8 км к СВ от деревни, у юго-восточного берега оз.Рокинское.	0,02 га	Места.		ПГНИАЦ, НПЦ
Д.Сосновка	Археологический	Жальничный могильник	XII-XVII вв. К Ю от деревни, справа от дороги в д.Симанский Лог.	0,5 га	Места.		ПГНИАЦ, НПЦ
Д.Софронова Гора	Археологический	Жальничный могильник	XII-XVII вв. В 0,1 км к С от деревни, на городище.	0,6 га	Места.		ПГНИАЦ, НПЦ
	То же	Два каменных креста	XIV-XVII вв. В 0,1 км к С от деревни, на жальничном могильнике.	3кв. м	Места.		ПГНИАЦ, НПЦ
	То же	Городище	2 пол. I тыс. н.э. В 0,1 км к С от деревни.	2,3 га	Места.		ПГНИАЦ, НПЦ
Д.Творожково	Археологический	Курган	2 пол. I тыс. н.э. В 0,3 км к ЮВ от деревни, на берегу озера.	0,02 га	Места.		ПГНИАЦ, НПЦ

	То же	Курганная группа	2 пол. I тыс. н.э. В 1,5 км к ЮВ от деревни, у дороги в д.Рокино.	1,4 га	Местн.		ПГНИАЦ, НПЦ
	Исторический (памятное место)	Братская могила	1943-1944 гг. Захоронение воинов Советской Армии, погибших при освобождении Стругокрасненского района от немецко-фашистских захватчиков. В 1961 г. на могиле установлена глыба, увенчанная макетом ордена Отечественной войны.	Высота 1,6 м	Места.	Решен, облнсп. №265 от 28.05.86	НПЦ
	Архитектурный (культурный)	Троицкий собор бывше-го женского монастыря	1860-е гг. Собор однокупольный, бесстолпный, крестообразный в плане, на высоком подклете. Материал - кирпич. Стиль - эклектика.	496 кв. м (31x16м)	Местн.		НПЦ, И.И.Лагунин (ГД "Псков-реконструкция")
<i>Примечание.</i> В 1865 г. в с.Творожково учреждена женская община и построен Троицкий собор на средства А.Ф.Фон-Розе. В 1887 г. община возведена в степень монастыря. Собор восстанавливается. Община женского монастыря.							
	То же	Часовня Творожковского женского монастыря	Расположена в восточной части монастыря. Восьмиугольная в плане, перекрыта сомкнутым сводом. Материал - кирпич.		Местн.		НПЦ, И.И.Лагунин (ГД "Псков-реконструкция")
<i>Примечание.</i> Заказчица А.Ф. Фон-Розе (в монашестве мать Ангелина). В комплекс монастыря входят также одноэтажный корпус из кирпича с валуном и каменная ограда.							
Д.Финева Гора (Гаврилова Гора)	Археологический	Селище	XII-XVII вв. В селе, к С от церкви, на месте Быстреевского погоста.	1,4 га	Местн.		ПГНИАЦ, НПЦ
	Архитектурный (культурный)	Церковь Николы	1770 г. Клетская. К четверику с 3 примыкает трапезная и паперть. Над папертью восьмерик шатровой колокольни. Памятник традиционной деревянной архитектуры. Церковь обшита тесом.	208 кв. м (26x8 м)	Федер.	Указ Презид. РФ №176 от 20.02.95	НПЦ, И.И.Лагунин (ГД "Псков-реконструкция")
<i>Примечание.</i> Бывший Быстреевский погост в каменной ограде, с угловым столбиком-часовенкой.							
Д.Шкварно (бывшая)	Археологический	Жальничный могильник	XII-XVII вв. В 0,2 км к В от бывшей деревни.	0,6 га	Местн.		ПГНИАЦ, НПЦ
Хрединская волость, д.Бородкино	Архитектурный (культурный)	Церковь	XIX в. Необходимо дополнительное обследование.				НПЦ
Д.Борстно (бывшая)	Археологический	Селище	XII-XVII вв. На огородах в северном конце деревни.	0,1га	Местн.		ПГНИАЦ, НПЦ

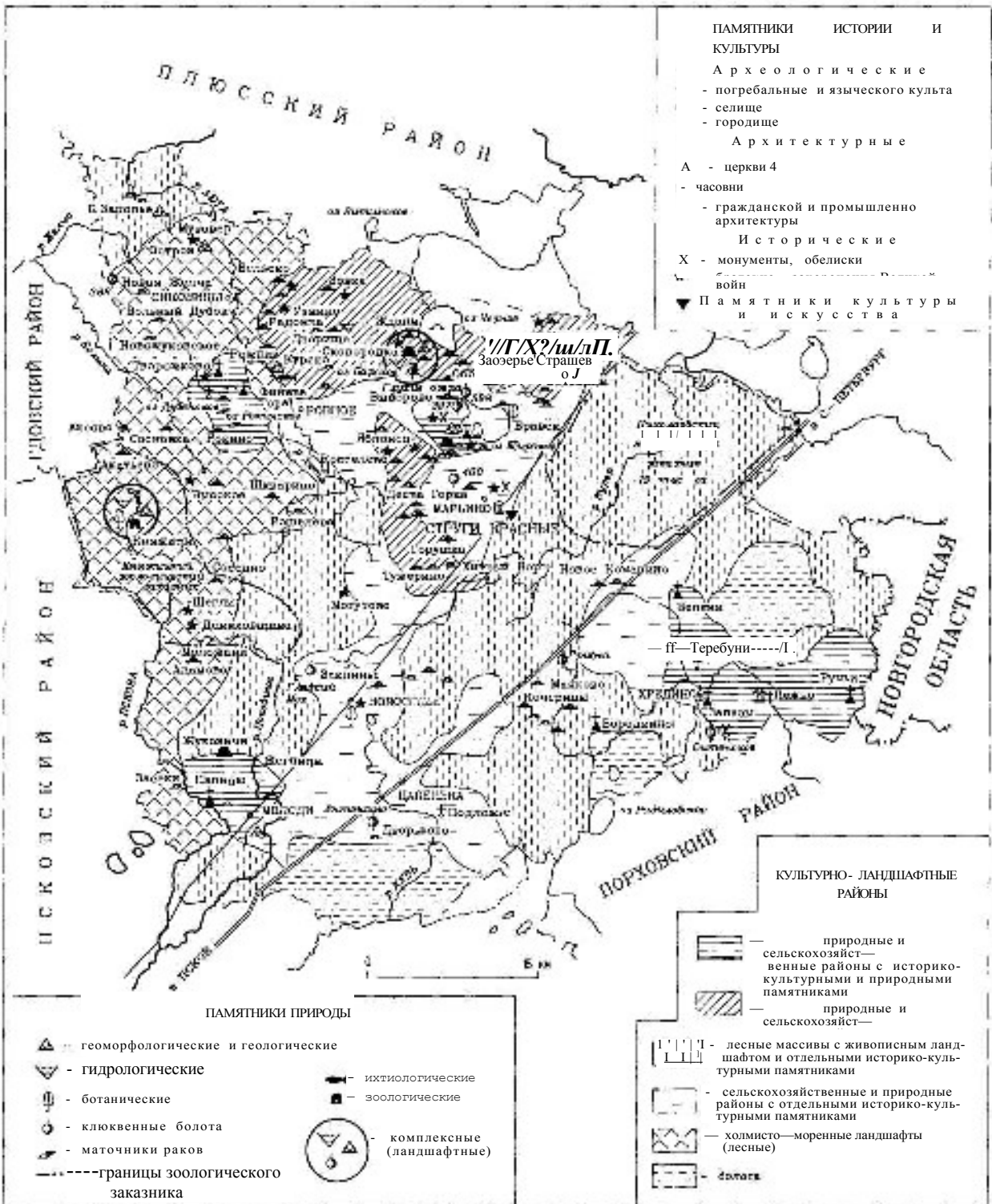
	То же	Камень с выбитым крестом	XII-XVII вв. В северо-западной части кладбища.	0,25 кв. м	Местн.		ПГНИАЦ, НПЦ
Д.Велени	Археологический	Грунтовый могильник	XII-XVII вв. В центре деревни, у дороги на шоссе г.Порхов - д.Лудони.	0,06 га	Местн.		ПГНИАЦ, НПЦ
	Архитектурный (культовый)	Церковь Преображения Господня (?)	XIX - нач. XX вв. Рубленая, деревянная. Одноглавый четверик, трапезная и притвор с шатровой колокольней на одной оси. Обшита досками. Ветхая, не используется.		Местн.		НПЦ, И.И.Лагуни (ГД "Псков-реконструкция")
<i>Примечание.</i> Первое упоминание церкви - 1498 г.							
Д.Васини	Археологический	Селище	XVI-XVIII вв. На юго-восточной окраине деревни.	1,1 га	Местн.		ПГНИАЦ, НПЦ
Д. Горки	Археологический	Грунтовый могильник	XII-XVI вв. В 0,1 км к СВ от деревни, в урочище Крестовая Гора.	0,5 га	Местн.		ПГНИАЦ, НПЦ
Д. Горбы	Археологический	Грунтовый могильник	XII-XVI вв. В центре деревни, слева от дороги в д.Лазуни.	0,1 га	Местн.		ПГНИАЦ, НПЦ
Д.Залазы	Природный (ботанический)	Ситенское	Клюквенное болото. В кв. 181-183, 187-189, 191-193, 196-204, 206-208. В 26 км к ЮВ от п.Струги Красные, в 1 км к ЮЗ от д.Залазы, в 0,5 км к 3 от бывшей д.Замушки. Кадастр №498.	2294 га	Местн.	Решен, облisp. №346 от 04.10.79	
	Исторический	Памятное место	14 октября 1827 г. здесь произошла встреча А.С.Пушкина с поэтом-декабристом В.К.Кюхельбекером, которого везли в заточение в крепость г.Динабург. В селе была почтовая станция. Сохранились часовня, старинные крестьянские дома.		Местн.		И.И.Лагуни (ГД "Псков-реконструкция")
	Архитектурный (культовый)	Часовня	1902 г. Квадратная в плане, срубная, одноглавая. С западной стороны паперть-крыльцо. Часовня обшита досками. Кровля четырехскатная. Материал - дерево. Традиционная.		Местн.		И.И.Лагуни (ГД "Псков-реконструкция")
Д.Комарино	Археологический	Курганная группа	2 пол. I тыс. н.э. В 0,3 км к СЗ от деревни.	1 га	Местн.		ПГНИАЦ, НПЦ
	То же	Курганная группа	2 пол. I тыс. н.э. В 0,5 км к СВ от деревни.	1,2 га	Местн.		ПГНИАЦ, НПЦ
	То же	Курганная группа	2 пол. I тыс. н.э. В 0,5 км к СЗ от деревни.	0,9 га	Местн.		ПГНИАЦ, НПЦ

Д.Лазуни	Археологический	Жальничный могильник	XII-XVII вв. В центре деревни, слева от дороги в д.Замушки.	0,06 га	Местн.		ПГНИАЦ, НПЦ
Д.Лежно	Археологический	Грунтовый могильник	XII-XVII вв. На северо-восточной окраине деревни, слева от дороги д.Хредино-д.Лазуни	0,1га	Местн.		ПГНИАЦ, НПЦ
	Архитектурный (жилой)	Дом помещика Ванюкова	XIX-нач.XX вв. Дом двухэтажный (низ - кирпичный, верх - деревянный). В бывшем помещицком имении Ванюкова. Необходимо дополнительное обследование.		Местн.		И.И.Лагунин (ГД "Псков-реконструкция")
			<i>Примечание.</i> В годы Великой Отечественной войны в этом доме на территории Партизанского края проходила комсомольская конференция.				
Д.Лудони (юго-восточная окраина)	Исторический (памятное место)	Братская могила	Июль 1941 г. Обелиск на братской могиле экипажа танка, подбитого немецко-фашистскими захватчиками в ходе оборонительных боев. Памятный знак установил житель деревни М.А.Терентьев. Обелиск со звездой на кубическом основании.		Местн.		И.И.Лагунин (ГД "Псков-реконструкция")
Д.Лудони (у дороги на г.Псков.)	Исторический (памятное место)	Памятник воинам 9-го пограничного Псковского отряда	12 июля 1996 г. Памятный знак в форме пограничного столба. Братская могила 5 воинов отряда (перезахоронение). Отряд принял 10 июля 1941 г. бой с немецко-фашистскими захватчиками. Погибло до 300 пограничников. Автор - архитектор А.А.Красильников. Материал - мрамор, бетон.		Местн.		И.И.Лагунин (ГД "Псков-реконструкция")
Д. Николаев о	Археолого-исторический	Феофилова пустынь	1396-1764 гг. Культурный слой и руины кирпичной церкви XIX в. Основана выходцами из Коневской обители преподобным Феофилом и Иаковом. В сер.XVIII в. из обители вышел иеромонах Мардарий, особо почитаемый в крае.	1,6 га	Местн.		ПГНИАЦ, И.И.Лагунин (ГД "Псков-реконструкция")
	Историко-архитектурный	Церковь Успения Божией Матери	15 августа 1824 г. Выстроена Александром I в память об избавлении от недуга у раки преподобного Феофила. Освящена наместником Александром-Невской лавры Товием. Сохранились руины трехпрестольного храма - барабан, купол на опорных столпах. Материал - кирпич.		Местн.		И.И.Лагунин (ГД "Псков-реконструкция")
Д.Поречье	Археологический	Камень-баба	Каменная фигура, которой поклонялись древние люди. Необходимо дополнительное обследование.		Местн.		И.И.Лагунин (ГД "Псков-реконструкция")
Д.Ручьи (бывшая)	Архитектурный (культовый)	Церковь	Не обследована.		Местн.		НПЦ
Д.Теребуни	Архитектурный (культовый)	Часовня	XIX в. Деревянная, в стиле классицизма. Обшита тесом.		Местн.		И.И.Лагунин (ГД "Псков-реконструкция")

Д.Турья	Археологический	Грунтовый могильник	XII-XVII вв. На северной окраине деревни, справа от дороги в д.Лежно.	1га	Места.		ПГНИАЦ, НПЦ
Д.Хредино	Археологический	Грунтовый могильник	XII-XVII вв. В 0,1 км к Ю от деревни, слева от шоссе г.Порхов-д.Лудони.	1га	Места.		ПГНИАЦ, НПЦ
	Архитектурный	Церковь Фрола и	2 пол. XIX в. Деревянная церковь на кладбище. Кладбище с кирпичной оградой и сторожкой на углу.		Места.		ПГНИАЦ, НПЦ
Цапельская волость, д.Дворьково	Природный (ботанический)	Антошино	Клюквенное болото. В 29 км к ЮЗ от п. Струги Красные, в 2,5 км к СВ от д.Дворьково. Кадастр №485.	7 га	Места.	Решен, облсп. №346 от 04.10.79	Бывший совхоз "Новосельский"
Д.Кочерицы	Археологический	Курганная группа	2 пол. I тыс. н.э. В 2 км к ЮВ от деревни.	0,1га	Места.		ПГНИАЦ, НПЦ
	То же	Курганная группа	2 пол. I тыс. н.э. В 2,1 км к ЮВ от деревни.	0,5 га	Места.		ПГНИАЦ, НПЦ
	То же	Курганная группа	2 пол. I тыс. н.э. В 3 км к 3 от деревни.	0,6 га	Места.		ПГНИАЦ, НПЦ
	То же	Курганная группа	2 пол. I тыс. н.э. В 2,8 км к 3 от деревни.	0,1га	Места.		ПГНИАЦ, НПЦ
	То же	Курган	2 пол. I тыс. н.э. В 2,5 км к ЮЗ от деревни.	0,02 га	Места.		ПГНИАЦ, НПЦ
	То же	Курганная группа	2 пол. I тыс. н.э. В 2 км к ЮЗ от деревни.	0,5 га	Места.		ПГНИАЦ, НПЦ
	То же	Культовый источник	В 3 км к ЮЮЗ от деревни.	2кв. м	Места.		ПГНИАЦ, НПЦ
	То же	Курган	2 пол. I тыс. н.э. В 3 км к В от деревни.	0,02 га	Места.		ПГНИАЦ, НПЦ
	То же	Грунтовый могильник	XII-XVI вв. На северной окраине деревни.	0,1га	Места.		ПГНИАЦ, НПЦ
Дд.Кочерицы, Гористо-Донские ручьи (в лесу)	Историко-архитектурный (культовый)	"Мардарий"	Деревянная часовенка в лесу, у родника, в который верующие бросают монеты. Особо почитаемое место погребения иеромонаха Мардария (скончался 11 сентября между 1765 и 1772 гг.), пустынника, выходца из Феофиловой пустыни. Особо почитаем в крае. В отшельничестве подвизался 30 лет. Дерновая могила. Часовенка-голубец на столбиках. Восстановлен мост через р.Ситня по дороге к памятнику.		Места.		И.И.Лагунин (ГД "Псков-реконструкция")

Д.Маяково	Археологический	Курганная группа	2 пол. I тыс. н.э. В 1 км к Ю от деревни.	Ira	Места.		ПГНИИЦ, ИПЦ
-----------	-----------------	------------------	-------------------------------------------	-----	--------	--	----------------

Стругокрасненский район



ПАМЯТНИКИ ИСТОРИИ И КУЛЬТУРЫ

- Археологические
- погребальные и языческого культа
- селіще
- городище

Архитектурные

- A - церкви 4
- часовни
- гражданской и промышленно архитектуры

Исторические

- X - монументы, обелиски
- войн
- ▼ Памятники культуры и искусства

КУЛЬТУРНО-ЛАНДШАФТНЫЕ РАЙОНЫ

- природные и сельскохозяйственные районы с историко-культурными и природными памятниками
- природные и сельскохозяйственные районы с живописным ландшафтом и отдельными историко-культурными памятниками
- сельскохозяйственные и природные районы с отдельными историко-культурными памятниками
- холмисто-моренные ландшафты (лесные)
- болота

ПАМЯТНИКИ ПРИРОДЫ

- ▲ — геоморфологические и геологические
- ▽ — гидрологические
- ⊕ — ботанические
- ⊙ — клюквенные болота
- ⊖ — маточники раков
- границы зоологического заказника
- иктиологические
- — зоологические
- ⊕/⊙ — комплексные (ландшафтные)

Место нахождения. Волость, нас.пункт	Тип памятника	Наименование памятника	Краткая характеристика	Единицы измерения	Статус охраны	Когда и кем взят под охрану
1	2	3	4	5	6	7
П.г.т.Плюсса	Археологический	Курганная группа	2 пол. I тыс. н.э. На восточной окраине поселка, у АЗС.	0,1 га	Местн.	
	Исторический (памятное место)	Братское кладбище	1944 г. Захоронение воинов Советской Армии, погибших при освобождении п.г.т.Плюсса и Плюсского района от немецко-фашистских захватчиков. В 1959 г. на кладбище установлена на постаменте скульптура женщины-воина с лавровым венком в руках.	Высота 2,5 м	Местн.	Решен, облисп. №265 от 28.05.86
Ул.Вокзальная, дд. 1,18,20	Историко-архитектурный (жилой)	Дома жилые (железнодорожников.)	1859 г. Памятники истории строительства железной дороги СПб-Псков (Варшавской ж.д.). Инвентарные паспорта №№155, 156, 158. Необходимо дополнительное обследование.		Местн.	
Станция железнодорожная	Историко-архитектурный (транспорта, связи)	Платформа посадочная	1859 г. Промежуточная, низкая.	322 кв. м	Местн.	
	То же	Платформа посадочная	1850, 1971 гг. Боковая, низкая.	2243 кв. м	Местн.	
	То же	Платформа грузовая	1859 г. Открытая.		Местн.	
Должицкая волость, оз.Битинское (д. Волков о)	Археологический	Курганная группа	2 пол. I тыс. н.э. В 0,3 км к ССВ от озера, в 5 км к СЗ от д.Волково.	0,8 га	Местн.	
	То же	Курганно-жальничный камень	XII-XVI вв. В 6 км к СЗ от д.Волково, в 0,3 км от северо-западного берега озера.	1,2 га	Местн.	
	То же	Курганная группа	2 пол. I тыс. н.э. В 0,4 км к В от озера.	0,4 га	Местн.	
Д.Бол.Захонье	Природный (ботанический)	Белый Мох	Клюквенное болото. В кв.46, 42, 56, 57. В 5,6 км к СЗ от п.г.т.Плюсса, в 3,5 км к В от Д.Бол.Захонье. Кадастр №238.	303 га	Местн.	Решен, облиспол. №346 от 04.10.79

	Тоже	Парк	Сохранился частично. Необходимо дополнительное изучение.		Местн.		И.И.Лагунин (ГД "Псков-реконструкция")
Д. Быково	Археологический	Жальничный могильник	XII-XVII вв. Северо-западная окраина деревни, у дороги к д.Обрядиха.	0,6 га	Местн.		ПГНИАЦ, НПЦ
Д. Должицы	Природный (гидрологический)	"Пятнички"	Родники "Пятнички". Необходимо дополнительное изучение.		Местн.		Гос.ком. по охране окр. среды Псков.обл.
	Археологический	Культовый камень "Пятница"	2 пол. I тыс. н.э. В 0,3 км к 3 от деревни, в лиственном лесу.	3х2м	Местн.		ПГНИАЦ, НПЦ, экспедиция студентов ПГПИ
	Архитектурный (загородная усадьба)	Усадьба Фишера	Кон.XIX-нач.XX вв. Сохранились фундаменты помещичьего дома, 2 пруда, парк по сторонам Гдовского шоссе (обсадка липовыми деревьями, аллея тополей). Вдоль дороги три одноэтажных, прямоугольных в плане каменных дома под двухскатными крышами (один из них - бывшая школа 1906 г.(?)). Декоративная кирпичная кладка фасадов, цокольный этаж - валунная		Местн.		И.И.Лагунин (ГД "Псков-реконструкция"), экспедиция студентов ПГПИ (1996 г.)
<i>Примечание.</i> Бывшее имение Н.К.Богусевского (1851-1891 гг.), археолога, библиографа (?)							
Оз.Долгое	Исторический (памятное место)	Усадьба Павла Буре	Остатки имения знаменитого петербургского часового мастера, владельца фирмы "Павел Буре". Необходимо дополнительное изучение.		Местн.		И.И.Лагунин (ГД "Псков-реконструкция")
Д.Зеленско	Природный (ботанический)	Оз. Черное	Место произрастания лобелии Дортманна - растения Красной книги России.	0,8 га	Местн.		ПГПИ
	Археологический	Жальничный могильник	XII-XVII вв. В 100 м к 3 от деревни, справа от дороги в д.Волково.	0,1 га	Местн.		ПГНИАЦ, НПЦ
Д. Машутино	Археологический	Жальничный могильник	XII-XVII вв. В 3 км к СВ от дороги, в 2,5 км к ЮВ от д.Сутьли.	0,89 га	Местн.		ПГНИАЦ, НПЦ
Д. Обрядиха	Природный (комплексный)	Оз. Долгое	Фрагмент доледниковой долины. Остатки русла древней реки. Место произрастания лобелии Дортманна и полушника озерного - растений Красной книги России.	170 га	Местн.		ПГПИ
	Археологический	Курган	2 пол. I тыс. н.э. В 0,2 км к Ю от деревни, на берегу р.Черная.	0,02 га	Местн.		ПГНИАЦ, НПЦ

Д. Погребеше	Архитектурный (жилой)	Дом жилой	Нач. XX в. (?). Одноэтажный, прямоугольный в плане, под вальмовой крышей, на цокольном этаже-полуподвале. Цо-коль валунный, декоративной кладки с кирпичом. Основной этаж кирпичный. Уличные фасады-декоративная кирпичная кладка с ордерными элементами. Традиционные для этих мест обрамления окон, карниз, угловые лопатки. Кирпичный стиль. Магазин, жилой.		Местн.		НПЦ, И.И. Лагунин (ГД "Псков-реконструкция"), экспедиция студентов ПГПИ (1996 г.)
Д. Посолодино	Природный (геоморфологический)	Посолодинская пещера	Карстовая пещера у деревни. Требует изучения.		Местн.		Гос.ком. по охране окруж. среды Псков. обл.
	Исторический (памятное место)	Братская могила	1944 г. Захоронение 50-и воинов Советской Армии, погибших при освобождении Плюского района от немецко-фашистских захватчиков. В 1955 г. на кладбище установлена стела с барельефным изображением знамен и красной звезды.	Высота 2,5 м	Местн.	Решен, обл. сп. №265 от 28.05.86	НПЦ
	Архитектурный (культовый)	Церковь Входа в Иерусалим	1876 г. Выстроена на месте Покровского храма бывшего Ново-Печерского Посолотина монастыря (сохранились пещеры со сводами из дикого камня). Храм крестовокупольный, двухпрядельный (Николая и Тихвинской Божией Матери), одноглавый. Над западным притвором двухъярусная колокольня, перекрытая шлемовидным куполом. Псевдовизантийский стиль (эkleктика). Материал - кирпич.	912 кв м (38x24 м)	Местн.		НПЦ, И.И. Лагунин (ГД "Псков-реконструкция"), экспедиция студентов ПГПИ (1996 г.)
<i>Примечание.</i> Посолотин Ново-Печерский мужской монастырь известен с XVI в., разорен в Ливонскую войну. В 1784 г. упразднен. Входоиерусалимская церковь построена на месте сгоревшей Покровской в 1876 г. В пещерах святой "Федосеев Ключик".							
Д. Радовье	Археологический	Курганная группа	2 пол. I тыс. н.э. В 1,5 км к Ю от деревни, слева от дороги в д. Машугино.	0,3 га	Местн.		ПГНИАЦ, НПЦ
	То же	Курган	2 пол. I тыс. н.э. В 1,8 км к ЮЮВ от деревни.	0,02 га	Местн.		ПГНИАЦ, НПЦ
	То же	Курганная группа	2 пол. I тыс. н.э. В 2 км к ЮВ от деревни.	0,6 га	Местн.		ПГНИАЦ, НПЦ
Д. Сугыли	Археологический	Курган	2 пол. I тыс. н.э. В 1,4 км к С от деревни.	0,03 га	Федер.		ПГНИАЦ, "НПЦ"
	То же	Жальничный могильник	XII-XVII вв. На юго-западной окраине деревни.	0,4 га	Федер.		ПГНИАЦ, НПЦ
	То же	Курганная группа	2 пол. I тыс. н.э. В 1 км к СЗ от деревни, у дороги в д. Радовье.	0,4 га	Федер.		ПГНИАЦ, НПЦ
	То же	Курганная группа	2 пол. I тыс. н.э. В 1,2 км к С от деревни.	0,8 га	Федер.		ПГНИАЦ, НПЦ

	То же	Курганно-жальничный могильник	X-XVII вв. В 0,8 км к СВ от деревни, на развилке дорог в д.Овинец и в д.Радовье.	0,3 га	Федер.		ПГНИАЦ, НПЦ
	То же	Курганная группа	2 пол. I тыс. н.э. В 1,5 км к СВ от деревни, у дороги на р.Черная.	0,6 га	Федер.		ПГНИАЦ, НПЦ
	То же	Курган	2 пол. I тыс. н.э. В 1,6 км к С от деревни.	0,03 га	Федер.		ПГНИАЦ, НПЦ
	То же	Курганная группа	2 пол. I тыс. н.э. В 1,7 км к ССВ от деревни, у дороги на урочище Красная Слуда.	0,6 га	Федер.		ПГНИАЦ, НПЦ
Д. Терешинка	Археологический	Курганно-жальничный могильник	X-XVII вв. В 0,1 км к ЮВ от деревни, в 70 м от скотного двора.	0,1 га	Федер.		ПГНИАЦ, НПЦ
	То же	Курганно-жальничный могильник	2 пол. I тыс. н.э.- XVII в. В 1,5 км к Ю от д.Терешинка, в урочище Волчь Штаны.	0,4 га	Места.		ПГНИАЦ, НПЦ
Запольская волость, д. Андромер	Архитектурный (загородная усадьба)	Усадьба помещика "Тирана" (Пантелеева)	XIX в. Сохранились следы первоначальной планировки, парк. Крупная трехчастная одно-двухэтажная кирпичная постройка бывшего хозяйственного двора (конюшни, руины). В центре и на концах крыльев возвышающиеся двухъярусные объемы. Одноэтажные кирпично-валунные хозяйственные строения. Кирпичный стиль.		Места.		И.И.Лагунин (ГД "Псков-реконструкция")
<i>Примечание.</i> Центральная усадьба товарищества "Андромер"							
	Природный (ботанический)	Остатки усадебного парка	Сер. и кон. XIX в. В парке произрастают вековые деревья местной флоры: дубы, ясени, липы, ели и экзоты-лиственница европейская. Возраст деревьев 100-150 лет.	2 га	Места.	Решен, обл. исп. №265 от 28.05.86	НПЦ, ПГПИ
Д. Бол.Льзи	Природный (гидрологический)	Льзовские родники	Родники у деревни.		Места.		Гос. ком. по охране окружающей среды Псков. обл.
Д. Вечаша	Историко-архитектурный (загородная усадьба), культуры	Усадьба Вечаша, в которой жил и работал композитор Н.А.Римский-Корсаков (1844-1908 гг.)	Усадьба Вечаша на берегу оз.Песно принадлежала помещице Огаревой. Одноэтажный, деревянный, рубленый барский дом XIX в. в 20-е гг. разобран. Усадьба пострадала в годы Великой Отечественной войны. Дом-музей восстановлен в 1993 г. Концертно-выставочный зал. Музей-заповедник Н.А.Римского-Корсакова, филиал Псковского государственного объединенного историко-архитектурного и художественного музея-заповедника.	24,7 га	Федер.	Указ Презид. РФ №176 от 20.02.95	НПЦ, ПГОИАИХМЗ архив ГД "Псков-реконструкция"
<i>Примечание.</i> Композитор, педагог, дирижер Н.А.Римский-Корсаков (1844-1908 гг.), начиная с 1894 г. шесть летних сезонов с семьей провел в усадьбе. Здесь им написаны оперы "Ночь перед Рождеством" (1895 г.), "Царская невеста" (1898 г.), "Сказка о царе Салта-не" (1899 г.), "Сказание о невидимом граде Китеже и девице Февронии" (1904 г.), ряд романсов.							

	Садово-парковый	Парк усадебный	XIX вв. Некогда живописный парк частично восстановлен в 1993 г. Сохранилась мемориальная липовая аллея, группы берез и дубов, лиственница сибирская, ель обыкновенная. Возраст деревьев 80-300 лет.		Респ.	Пост.СМ РСФСР №834 от 04.12.74	НПЦ, ПГПИ
Д.Дуплево	Археологический	Курганная группа	2 пол. I тыс. н.э. В 0,2 км к 3 от дороги.	0,6 га	Местн.		ПГНИАЦ, НПЦ
	То же	Сопка	VIII-XI вв. В 0,3 км к Ю от деревни, у ЛЭП.	0,04 га	Местн.		ПГНИАЦ, НПЦ
Д.Закрупье (бывшая)	Археологический	Селище	XV-XVII вв. На месте бывшей Д.Закрупье, справа от шоссе д. Заполье-д. Шереги.	1,6 га	Местн.		ПГНИАЦ, НПЦ
Д. Замошье	Природный (гидрологический)	Культовый источник	На территории деревни, к Ю от церкви.		Местн.		ПГНИАЦ, НПЦ
	Исторический (памятное место)	Памятник жертвам фашизма	В январе 1944 г. фашисты сожгли в здании бывшей школы-семилетки 107 жителей села. Монумент - коленопреклоненная фигура женщины на постаменте .		Местн.		И.И.Лагунин (ГД "Исков-реконструкция")
Д.Заплюсье	Археологический	Курганная группа	2 пол. I тыс. н.э. - XIII в. В 0,6 км к 3 от деревни.	1,2 га	Местн.		ПГНИАЦ, НПЦ
Д. Заполье	Исторический (памятное место)	Братская могила	1944 г. Захоронение воинов Советской Армии, погибших при освобождении Плюсского района от немецко-фашистских захватчиков. В 1961 г. на кладбище установлена стела с изображением склоненных знамен и звезды.	Высота 1,6 м	Местн.	Решен, обл.исп. №265 от 28.05.86	НПЦ
	Архитектурный (культовый)	Часовня-склеп Ф.В. Овсянникова	1905-1907 гг. Часовня-склеп расположена рядом с Георгиевской церковью. Квадратная в плане. Выполнена в классическом стиле. Материал - кирпич; оштукатурена.		Местн.		И.И.Лагунин (ГД "Исков-реконструкция")
<i>Примечание.</i> Ф. В. Овсянников - известный русский ученый-физиолог, садовод-селекционер, академик. В 1889 г. приобрел усадьбу в д.Заполье. После революции его останки из склепа вынесены и осквернены.							
	То же	Церковь Георгиевская	1845 г. В основе несколько срубов с самостоятельными кровлями, расположенными в последовательности: алтарь, собственно церковь, притвор, колокольня, паперть, крыльцо. Стиль-романтизм сер.XIX в. Церковь деревянная, рублена в "лапу" и обшита досками. Утрачены главы, верх колокольни.	670 кв. м (31,9x21 м)	Местн.		НПЦ, И.И.Лагунин (ГД "Исков-реконструкция")
<i>Примечание.</i> Выстроена на месте древней XVI в. (архитектор Лукашевич). Относится к типу многоглавых клетских церквей. Действующая.							
Д. Крицы (бывшая)	Археологический	Селище	XV- XVII вв. На месте бывшей д. Крицы, справа от шоссе д. Заполье-д. Шереги.	2га	Местн.		ПГНИАЦ, НПЦ
Д.Любенск	Археологический	Курган	2 пол. I тыс. н.э. В 1 км к СЗ от деревни по проселочной дороге.	0,02 га	Федер.		ПГНИАЦ, НПЦ

	Историко-архитектурный (загородная усадьба)	Усадьба Любенск, в которой жил и умер Н.А.Римский-Корсаков (1844-1908 гг.)	Усадьба в 1920-е гг. была сожжена. Восстановлена в 1993 г. Сохранилось кирпично-валунное здание конюшника-кадетника. Восстановлены главный дом, "Семейная", ворота. В главном доме мемориальная экспозиция о вечацком периоде жизни и творчества Н.А.Римского-Корсакова. Музей-заповедник Н.А.Римского-Корсакова, филиал Псковского государственного музея-заповедника.	8,5 га	Федер.	Указ Презид РФ №176 от 20.02.95	НПЦ, ПГОИАХМЗ, архив ГД "Псков-реконструкция"
			<i>Примечание.</i> Н.А.Римский-Корсаков в 1907 г. приобрел имение Любенск, расположенное недалеко от усадьбы Вечаша. Здесь он работал над оперой "Золотой петушок" (1907 г.), "Основами оркестровки", "Летописью моей музыкальной жизни". 8 июня 1908 г. скончался. В I пол. XIX в. усадьба Н.И.Бухарова - близкого знакомого А.С.Пушкина.				
	Исторический (садово-парковый)	Парк усадебный	Кон.ХУ-нач.ХІХ вв. Восстановлены планировка парка и цветник перед домом. В парке сохранились группы вековых дубов, остатки липовых аллей, лиственницы, ели. Возраст деревьев 80-300 лет.		Респ.	Пост.СМ РСФСР №1327 от 30.08.80	НПЦ, ПГОИАХМЗ, архив ГД "Псков-реконструкция", ПГПИ
Д.Полосы	Археологический	Группа сопок	VIII-XI вв. В 1 км от южной окраины деревни.	1,8 га	Федер.		ПГНИАЦ, НПЦ
	То же	Курганная группа	2 пол. I тыс. н.э. В 0,8 км к С от деревни.	0,9 га	Местн.		ПГНИАЦ, НПЦ
	Архитектурный (культовый)	Часовня Знаменская	I пол.ХІХ в. Квадратная в плане, под четырехскатной щеповой кровлей (без окон, с застекленным дверным проемом). Материал - дерево. Традиционная. Восстановлена в 1980-е гг. местными жителями.	11 кв. м (3,3x3,3 м)	Местн.		НПЦ
Д.Шерёги	Архитектурный (культовый)	Часовня Покровская	1913 г. Прямоугольная в плане, под двухскатной крышей. Материал - декоративная валунная кладка с кирпичом. В руинах.	37 кв. м (5,7x6,5 м)	Местн.		НПЦ, И.И.Лагунин (ГД "Псков-реконструкция")
Заянская волость, д.Алёксино	Археологический	Курганная группа	2 пол. I тыс. н.э. В 1,5 км к ЮВ от деревни.	0,1 га	Местн.		ПГНИАЦ, НПЦ
	Архитектурный (жилой)	Дома Романова и Кудрявцева	I пол.ХІХ в. В две избы с сенями посредине (каркасной конструкции). Традиционная планировка. Материал - дерево. Не используется.	5,5x5,5 м, 5,8x5,8 м	Местн.		НПЦ, экспедиция студентов ПГПИ (1996 г.)
	Архитектурный (культовый)	Часовня	2 пол. XIX в. Квадратная в плане, под четырехскатной крышей. Широкий дверной проем и два оконных на боковых фасадах. Материал - кирпич. Не используется.		Местн.		И.И.Лагунин (ГД "Псков-реконструкция"), экспедиция студентов ПГПИ (1996 г.)

Д.Березно	Археологический	Курганная группа	2 пол. I тыс. н.э. В 2,6 км к ЮЗ от деревни, по обеим сторонам дороги в д.Хворки.	0,5 га	Местн.		ПГНИАЦ, НПЦ
	То же	Курганная группа	2 пол. I тыс. н.э. В 1,6 км к ЮЗ от деревни, к Ю от оз.Мочило.	0,5 га	Федер.		ПГНИАЦ, НПЦ
	То же	Курганная группа	2 пол. I тыс. н.э. В 0,3 км к Ю от деревни, у юго-западной оконечности Березнинского озера.	0,7 га	Федер.		ПГНИАЦ, НПЦ
	То же	Курганная группа	2 пол. I тыс. н.э. В 1 км к З от деревни, на северном берегу оз.Мочило.	0,1 га	Федер.		ПГНИАЦ, НПЦ
	То же	Курганная группа	2 пол. I тыс. н.э. В 2 км к ЮЗ от деревни, слева от дороги в д.Хворки.	0,4 га	Федер.		ПГНИАЦ, НПЦ
	То же	Курганная группа	X-XVII вв. В 2,5 км к СЗ от деревни, на правом берегу р.Рожна.	0,8 га	Федер.		ПГНИАЦ, НПЦ
Д.Бор	Природный (геологический)	Валун	Культовый камень ледникового происхождения		Местн.		Гос.ком. по охране окруж. среды Псков.обл.
	Архитектурно-градостроительный (гражданский)	Деревня Бор	1498 г.(?)-нач.XIX-XX вв. Один из наиболее значительных примеров деревенской застройки с разнообразными типами крестьянских усадеб - от памятников традиционной народной архитектуры XVIII -1 пол.XIX вв. (дома Шубиных, Филипповой, Лебедевых) до богатых домов с мезонинами крестьян-отходников. Включает также хозяйственные строения, деревянную водяную мельницу (данные 1972 г.). Сохранила традиционную планировочную структуру. Жилая деревня.		Местн.		И.И.Лагунин (ГД "Псков-реконструкция")
	Архитектурный (жилой)	Дом Шубиных	Нач.XIX в. (?) Дом - "двойня" . К теплой клетки пристроена впритык холодная горница. Материал - дерево; рубка с остатком. Жилой. Сохранилось убранство интерьера.	64 кв. м (клеть 5,6x5,6 м)	Местн.		НПЦ, экспедиция студентов ПГПИ (1996 г.)
	То же	Дом Филипповой	Сер.XIX в. Две избы (теплая и холодная) с сенями посредине и пристроенный двор. "Двойня"- пример традиционной народной архитектуры. Материал - дерево. Пустует.	100 кв. м (клеть 6,1x6,1 м)	Местн.		НПЦ, экспедиция студентов ПГПИ (1996 г.)
	То же	Дом Лебедевых	I пол.XIX в. Изба-пятистенок: клеть, холодная горница с пристроенными сенями и хоздвором. Материал - дерево; рубка с остатком. Пустует.	Клеть 5,3x4,8 м	Местн.		НПЦ, экспедиция студентов ПГПИ (1996 г.)
Д.Васильевско	Природный (ботанический)	Васильевское	Клюквенное болото. В кв. 72, 89, 90. В 1 км к СЗ от п.г.т.Плюсса, в 0,5 км от Д.Васильевско. Кадастр №181.	120 га	Местн.	Решен, облиспол. №346 от 04.10.79	Заянское лесничество

Д. Гнездилова Гора	Природный (ботанический)	Гнездиловское	Клюквенное болото. В кв. 145-149. В 51 км к СЗ от п.г.т.Плюсса, в 0,5 км к СВ от д.Гнездилова Гора. Кадастр №187.	125 га	Местн.	Решен. облиспол. №346 от 04.10.79	Заянское лесничество
Д.Горка	Археологический	Курганная группа	2 пол. I тыс. н.э. В 0,5 км к ЮЗ от деревни, на правом берегу р.Яня.	0,4 га	Местн.		ПГНИАЦ, НПЦ
	Архитектурный (жилой)	Дом Е.А. Дульберга	40-е гг. XIX в. Построен Т.В.Тереховым. Тип - "две избы с сенями посредине" (с мезонином) - характерный в традиционном русском зодчестве. Материал - дерево. Жилой.	90 кв. м (7x6 м; клеть 5,5x8 кв.м)	Местн.		НПЦ, экспедиция студентов ПГПИ (1996 г.)
Д.Заянье	Природно-архитектурный	Заянский ландшафт	Один из наиболее отдаленных уголков области. Сосновые боры, смешанные леса, верховые болота. Памятники народного деревянного зодчества.	8500 га	Местн.		Гос.ком. по охране окруж. среды Псков.обл.
	Археологический	Курганная группа	2 пол. I тыс. н.э. В 1,1 км к В от деревни.	0,3 га	Местн.		ПГНИАЦ, НПЦ
	То же	Курганно-жальничный могильник	X-XVII вв. В 1,3 км к СВ от деревни.	0,5 га	Местн.		ПГНИАЦ, НПЦ
	То же	Каменные кресты	XV-XVI вв. В 0,2 км к С от деревни. Перенесены на кладбище.	0,01 га	Местн.		ПГНИАЦ, НПЦ, экспедиция студентов ПГПИ (1996 г.)
	То же	Культовые камни	I тыс. н.э. В 2,1 км к ЮВ от деревни.	0,01 га	Местн.		ПГНИАЦ, НПЦ
	Архитектурный (культовый)	Церковь Николы	1699 г., 1895-1899 гг. (Возобновлена - подведен новый каменный фундамент). Основной объем-клетская церковь в два света, с пятигранным алтарем. С 3 - двухэтажная трапезная, притвор, четырехъярусная колокольня типа "восьмерик на четверике". Северный придел Дмитрия Солунского. Главный иконостас в стиле русского рококо. Материал - дерево, обшита тесом, бутовый фундамент; цоколь облицован диким камнем с расшивкой швов. Действующая. Погост в ограде с кирпичными арочными воротами.	364 кв.м (28x13 м)	Местн.		НПЦ, И.И.Лагунин (ГД "Псков-реконструкция")
	То же	Церковь Никольская с приделами Сергия и Стефания	1865 г. Крупный каменный, вытянутый в плане, храм. Одноглавый, одноапсидный, с обширной трапезной и притвором. Двупридельный. Верх разобран. Не используется.		Местн.		И.И.Лагунин (ГД "Псков-реконструкция")
<i>Примечание.</i> Сохранилась также (1976 г.) коробка кирпичного двухэтажного дома кон. XIX-нач. XX вв.							

	Культуры	Музей школьный	Открыт 29.12.1977 г. На базе Комнаты боевой и трудовой славы. Краеведческие коллекции, экспозиция. Школа выстроена из материала разобранного барского дома.				экспедиция студентов ПГПИ (1996 г.)
Д.Ктины	Природный (ботанический)	Парк (фрагмент)	Сер. XIX в. Фрагмент усадебного парка. Произрастают вековые деревья местной флоры: дубы, липы, вязы и экзоты-лиственница европейская. (Не обнаружен - 1996 г.).	2 га	Местн.	Решен, облиспол. №46 от 29.01.76	НПЦ, ПГПИ, экспедиция студентов ПГПИ (1996 г.)
Погост Ктины	Архитектурный (культурный)	Церковь Дмитрия Солунского	По клировым ведомостям было две деревянные церкви - Дмитриевская (1702 г.) и Никольская (1787 г.). В 1904 г. освящены иконы во вновь сделанный храм Дмитрия (краснокирпичный, в "русском стиле"). Не используется.		Местн.		И.И.Лагунин (ГД "Псков-реконструкция"), экспедиция студентов ПГПИ (1996 г.)
<i>Примечание.</i> На иконе запись об участии в освящении императора Николая II.							
Д.Лотохово	Архитектурный (жилой)	Дом Ивановой	Нач. XIX в. Дом в три избы ("тройня") - редкий пример обширного зажиточного традиционного крестьянского жилища. В "серенней" большое строенное световое окно на улицу. Материал - дерево, рублен с выпуском. Дом жилой.		Местн.		НПЦ, И.И.Лагунин (ГД "Псков-реконструкция")
Д.Марьинско	Природный (ботанический)	Большой Мох	Клюквенное болото. В кв. 21,22,23, 24,29-31, 36,37,51. В 68 км к СЗ от п.г.т.Плюсса, в 1 км к СВ от деревни Марьинско. Кадастр №173.	1146 га	Местн.	Решен, облиспол. №346 от 04.10.79	Заянское лесничество
	Историко-архитектурный (памятное место)	Имение писателя А.В. Дружинина (1824-1864 гг.)	Сер. XIX в. В имении жил и работал известный русский писатель, литератор, член редколлегии журнала "Современник" А.В.Дружинин. В имении в гостях бывали писатели Д.В.Григоревич, И.С.Тургенев, Н.А.Некрасов. Здесь написаны "Флора и Помона Гдовского уезда" (издано в Санкт-Петербурге), "Дневники", возможно, повесть "Поленька Сакс" (1847 г.).		Местн.		И.И.Лагунин (ГД "Псков-реконструкция"), экспедиция студентов ПГПИ (1996 г.)
		Парк усадебный	Нач. XIX в. В парке произрастают вековые деревья местной флоры: дубы (возраст 150-500 лет), липы, березы (100-150 лет).	7,5 га	Местн.	Решен, облиспол. №346 от 04.10.79	НПЦ, ПГПИ
Д. Межник	Природный (ботанический)	Радолицкий Мох	Клюквенное болото. В кв. 75, 76, 91-95. В 54 км от п.г.т.Плюсса, в 1 км к С от д.Межник. Кадастр №182.	124 га	Местн.	Решен, облиспол. №346 от 04.10.79	Заянское лесничество
Уроч. Могилки	Археологический	Грунтовый могильник	XII-XVII вв. В 2 км от д.Ктины, у северной оконечности Ктинского озера.	0,1 га	Местн.		ПГНИАЦ, НПЦ
Д. Мышка	Археологический	Жальничный могильник	XII-XVII вв. На западной окраине деревни.	0,8 га	Местн.		ПГНИАЦ, НПЦ

	Исторический (памятное место)	Братская могила	Захоронение воинов Советской Армии, погибших в годы Великой Отечественной войны.		Местн		Экспедиция студентов ПГПИ (1996 г)
Д. Новополье	Архитектурный (жилой)	Дом Беляковой	Кон.ХУШ-нач.ХГХ вв. Дом крестьянский-клеть с сенями, с печью в углу клетки. Материал - дерево. Традиционный. Дом жилой.	Клеть 5,8x5,7 м	Местн		НПЦ
Д. Новоселье	Природный (ботанический)	Витинский Мох	Клюквенное болото. В кв.116, 124-126, 136-138. В 27 км от п.г.т.Плюсса, в 1,5 км к ЮВ от д.Новоселье. Кадастр №224.	613 га	Местн	Решен облиспол №346 от 04 10 79	Лядское лесничество
Д. Перёдкино	Археологический	Курганная группа	2 пол. I тыс. н.э. В 0,6 км к СВ от деревни, на левом берегу р.Яня.	0,8 га	Местн		ПГНИАЦ, НПЦ
Д.Пустынька (бывшая)	Природный (ботанический)	Чистый Мох	Клюквенное болото. В кв. 38,39,54. В 61 км к СВ от п.г.т.Плюсса, в 1,4 км к ЮВ от бывшей Д.Пустынька. Кадастр №174.	150 га	Местн	Решен облиспол №346 от 04 10 79	Заянское лесничество
	То же	Гадовинский Мох (Большой Мох)	Клюквенное болото. В кв. 41, 42, 57, 59, 77. В 57 км к СВ от п.г.т.Плюсса, в 1,5 км к ЮВ от бывшей Д.Пустынька. Кадастр №175.	527 га	Местн	Решен облиспол №346 от 04 10 79	Заянское лесничество
Д.Радолицы	Археологический	Жальничный могильник	XII-XVII вв. На южной окраине деревни, на северном берегу оз.Межницкое.	0,9 га	Местн		ПГНИАЦ, НПЦ
	Архитектурный (культовый)	Часовня	Кон.XIX в. Крупная квадратная, с трехгранной апсидой и крылечком под навесом. Фасады с декоративными поясами, обшиты тесом. Одноглавая. Материал - дерево, рублена "в лапу", под обшивку. Иконы вывезены.	20 кв м (4x4 м)	Местн		И И Лагунин (ГД "Псков-реконструкция"), экспедиция студентов ПГПИ (1996 г)
<i>Примечание</i> Поставлена обществом после самоубийства жестокого барина Томпсона, владельца имения Радолицы							
Д. Сеглицы	Археологический	Жальничный могильник	XII-XVII вв. На южной окраине деревни.	0,9 га	Местн		ПГНИАЦ, НПЦ
Д.Сербино	Природный (геоморфологический)	Урочище Слуды	Живописные отложения девонских песчаников, пещера. Находятся в 1,5 км от деревни, вниз по течению р.Плюсса. Фрагмент древней долины реки.	Высота 20 м, протяженность 500 м	Местн		ПГПИ, Госком по охране окружающей среды Псков обл
	Археологический	Жальничный могильник	XII-XVII вв. На западной окраине деревни.	0,1 га	Местн		ПГНИАЦ, НПЦ

	Архитектурный загородная усадьба)	Усадьба Сербино	XIX-нач.XX вв. Бывшая усадьба на р.Плюсса. Сохранился парк. Большая аллея к реке. Старинный крестьянский традиционный кирпичный дом в три окна. Кладка фасада декоративная, кирпичная. Дом не сохранился, остался фундамент. Была также церковь. Парк не обнаружен.		Местн.		И.И.Лагунин (ГД "Исков-реконструкция"), экспедиция студентов ПГПИ (1996 г.)
Д.Супор	Археологический	Курганная группа	2 пол. I тыс. н.э. В ^6 юл^ к СВ от деревни, у дороги в д.Горка.	1га	Местн.		ПГНИАЦ, НПЦ
	Архитектурный (культурный)	Часовня Ильи Пророка	КоН.XIX-нач.XX вв. Прямоугольная в плане, с крылечком, под вальмовой щеповой кровлей. Рублена из толстых бревен, под обшивку без остатка. Разобрана, строится новая.	13 кв. м (3,6х3,6 м)	Местн.		НПЦ, экспедиция студентов ПГПИ (1996 г.)
Д.Федковщина (бывшая)	Археологический	Курганная группа	2 пол. I тыс. н.э. В 1 км к СЗ от деревни, в 0,3 км к Ю от оз.Луково.	0,6 га	Местн.		ПГНИАЦ, НПЦ
Д.Харламова Гора	Садово-парковый ^загородная усадьба)	Парк усадебный	2 пол. XIX в. Пейзажный парк с элементами регулярной планировки на Харламовой Горе. Произрастают вековые деревья местной флоры и экзоты - сосна сибирская, туя западная. Возраст деревьев 120-140 лет. Сохранилась планировочная структура, остатки фундаментов.	9 га	Местн.	Решен, облиспол. №46 от 29.01.76	НПЦ, ПГПИ, экспедиция студентов ПГПИ (1996 г.)
Д.Янцево	Природный ^ботанический)	Пушкино болото	Клюквенное болото. В кв. 64,66,83,86. В 50 км от п.г.т.Плюсса, в 2 км к С от д.Янцево. Кадастр №176.	199 га	Местн.	Решен, облиспол. №346 от 04.10.79	Заянское лесничество
Лосицкая волость, д.Котоши	Археологический	Жальничный могильник	XII-XVII вв. В 0,1 км к ЮВ от деревни, на краю болота.	0,7 га	Местн.		ПГНИАЦ, НПЦ
	То же	Жальничный могильник	XII-XVII вв. В 20 м к Ю от деревни.	0,6 га	Местн.		ПГНИАЦ, НПЦ
	То же	Жальничный могильник	XII-XVII вв. В деревне.	0,8 га	Местн.		ПГНИАЦ, НПЦ
	То же	Жальничный могильник	XII-XVII вв. В 0,7 км к ЮЮВ от деревни, справа от дороги в д.Пелеши.	0,6 га	Местн.		ПГНИАЦ, НПЦ
Д. Лог (бывшая)	Историко-архитектурный (загородная усадьба)	Дом, в котором жила писательница М.В. Ямщикова (Ал.Алтаев.)	1967-1981 гг. - музей (на общественных началах) писательницы М.В.Ямщиковой (Ал. Алтаева). С 1981 г. литературно-мемориальный дом-музей, филиал ПГОИАХМЗ. Сельцо впервые упоминается в 1581 г. Дом выстроен в кон.XVIII в. (?) первым владельцем, поручиком В.И.Зиновьевым. В нач. 1890 г. дом без земли приобретен родителями О.К.Гориневской (1880-1978 гг.)	160 кв. м	Федер.	Указ Презид. РФ №176 от 20.02.95 г.	НПЦ, ПГОИАХМЗ

			<i>Примечание.</i> М.В.Ямщикова (Ал.Алтаев, 1872-1959 гг.), русская советская писательница, начиная с 1909 г. проводила лето в усадьбе Лог, в доме О.К. Гориневской (1919, 1927-1940, 1946-1958 гг.). Здесь она работала над книгами о Леонардо да Винчи, Рафаэле, Микеланджело, Чайковском, Глинке и других деятелях культуры.				
	Садово-парковый	Парк усадебный	XIX в. В парке произрастают вековые деревья местной флоры: липы, березы, ели (100-150 лет) и 200-летний дуб.		Респ.	Пост. СМ РСФСР №1327 от 30.08.80	НПЦ, ПГПИ
Д.Лосицы	Археологический	Курганная группа	2 пол. I тыс. н.э. В 0,5 км к СЗ от деревни.	0,5 га	Респ.	Пост. СМ РСФСР №1327 от 30.08.80	ПГНИАЦ, НПЦ
	То же	Жальничный могильник	В урочище "Песьи Могилы". Не подтверждено.				ПГНИАЦ, НПЦ
	То же	Курганно-жальничный могильник	2 пол. I тыс. н.э.- XVII в. К С от кладбища Лосицкого погоста.	1,1 га	Респ.	Пост.СМ РСФСР №1327 от 30.08.80	ПГНИАЦ, НПЦ
	То же	Курганная группа	2 пол. I тыс. н.э. В 2 км к СЗ от села.	0,6 га	Респ.	Пост.СМ РСФСР №1327 от 30.08.80	ПГНИАЦ, НПЦ
	Архитектурный (усадьба крестьянская)	Двор богатого крестьянина	Кон.XIX-нач.XX вв. Очень крупный каменный крестьянский двор "брусом". На одной оси (от улицы) жилой кирпичный дом, прямоугольный в плане, на высоком цокольном валунном полуподвальном этаже. Сзади к нему пристроен пониженный объем такой же ширины, валунной кладки-кухня, далее - скотный двор. Весь двор под единой двухскатной кровлей. Главный вход боковой, с улицы, вход в подклет также с улицы. Выдающийся по масштабу и материалу крестьянский двор. Материал - кирпич, валун. Дом жилой.	Свыше 200 кв. м	Местн.		И.И.Лагунин (ГД "Псков-реконструкция")
	Архитектурный (культурный)	Церковь св.Митрофана Воронежского	1772 г. - 30 июня 1856 г. освящена церковь. Бывшая кладбищенская каменная часовня перестроена в церковь. Прямоугольная в плане, одноапсидная, с глухим барабаном и главой. К основному объему пристроены с 3 трапезная и крыльцо. Убранство сборное. Материал - кирпич, дерево, дикий камень; оштукатурена. Действующая.		Местн.		И.И.Лагунин (ГД "Псков-реконструкция")
<i>Примечание.</i> Церковь устроена при попечительстве помещика Ф.П.Тимлера.							
Д.Межник	Археологический	Курганная группа	2 пол. I тыс. н.э. В 1,3 км к СВ от деревни.	0,4 га	Местн.		ПГНИАЦ, НПЦ
	То же	Курганно-жальничный могильник	X-XVII вв. В 1 км к ССЗ от деревни.	0,6 га	Местн.		ПГНИАЦ, НПЦ

	То же	Жальничный могильник	XII-XVII вв. В 1,2 км к Ю от д.Обрядиха, справа от дороги в д.Сутыли.	0,6 га	Места.		ПГНИАЦ, НПЦ
	То же	Культовый камень	I-II тыс. н.э. В 1,2 км к Ю от д.Обрядиха, справа от дороги в д.Сутыли.	0,02 га	Места.		ПГНИАЦ, НПЦ
Д.Ново-Ржевка (бывшая)	Природный (ботанический)	Лукинский Мох (Михейка)	Клюквенное болото. В кв. 83,88,89,90. В 52 км к СЗ от п.г.т.Плюсса, к Ю от бывшей д.Ново-Ржевка. Кадастр №219.	138 га	Местн.	Решен, облиспол. №346 от 04.10.79	Котошское лесничество
	Археологический	Курганная группа	2 пол. I тыс. н.э. В 0,6 км к ЮВ от деревни, слева от шоссе с.Ляды-п.Струги Красные.	0,8 га	Федер.		ПГНИАЦ, НПЦ
	То же	Курганная группа	2 пол. I тыс. н.э. В 1,3 км к ЮВ от деревни, в 0,2 км к С от шоссе п.Струги Красные-с.Ляды.	1,2 га	Федер.		ПГНИАЦ, НПЦ
	То же	Курганно-жальничный могильник	X-XVI вв. В 1,5 км от деревни, к В от шоссе п.Струги Красные-с.Ляды.	2,2 га	Федер.		ПГНИАЦ, НПЦ
	То же	Курганная группа	2 пол. I тыс. н.э. В 1 км к Ю от деревни, на правом берегу р.Дряжна.	0,8 га	Федер.		ПГНИАЦ, НПЦ
	То же	Курганная группа	2 пол. I тыс. н.э. В 0,4 км к Ю от деревни, на правом берегу р.Дряжна.	0,8 га	Федер.		ПГНИАЦ, НПЦ
	То же	Курганная группа	2 пол. I тыс. н.э. В 2 км к ЮВ от деревни, в урочище Хотовский Бор.	1,2 га	Федер.		ПГНИАЦ, НПЦ
	То же	Курганная группа	2 пол. I тыс. н.э. В 1,2 км к ЮЮЗ от деревни.	0,4 га	Федер.		ПГНИАЦ, НПЦ
	То же	Курган	2 пол. I тыс. н.э. В 1,35 км к ЮЮЗ от деревни.	0,02 га	Федер.		ПГНИАЦ, НПЦ
	То же	Курганная группа	2 пол. I тыс. н.э. В 1,6 км к Ю от деревни.	0,6 га	Федер.		ПГНИАЦ, НПЦ
	То же	Курганно-жальничный могильник	X-XVII вв. В 1 км к ЮЮВ от деревни, справа от шоссе п.Струги Красные-с.Ляды.	2 га	Федер.		ПГНИАЦ, НПЦ
Д.Пелеша	Археологический	Жальничный могильник	XII-XVII вв. В 1,5 км к В от деревни, в урочище Устье.	0,8 га	Местн.		ПГНИАЦ, НПЦ
	То же	Жальничный могильник	XII-XVI вв. Справа от шоссе д.Котоши-с. Ляды.	0,5 га	Местн.		ПГНИАЦ, НПЦ
Д.Пестка	Природный (ботанический)	Пестковское	Клюквенное болото. В кв. 126,127,129. В 40 км к СЗ от п.г.т.Плюсса, в 1 км к З от д.Пестки. Кадастр №237.	66 га	Местн.	Решен, облиспол. №346 от 04.10.79	Котошское лесничество

Д.Пыщерово	Природный (ботанический)	Большой Мох	Клюквенное болото. В кв. 44, 45, 56, 57. В 51 км к СЗ от п.г.т.Плюсса, в 2,5 км к СЗ от д.Пыщерово. Кадастр №206.	176 га	Места.	Решен, обл.испол. №346 от 04.10.79	Котошское лесничество
Д.Турец	Природный (ботанический)	Плюсковое	Клюквенное болото. В кв.76,77. В 41 км к СЗ от п.г.т.Плюсса, в 1,5 км к СЗ от д.Турец. Кадастр №207.	36 га	Места.	Решен, обл.испол. №346 от 04.10.79	Котошское лесничество
	Археологический	Курган	2 пол. I тыс. н.э. В 2,3 км к 3 от деревни.	0,01 га	Федер.		ПГНИАЦ, НПЦ
	То же	Курганная группа	2 пол. I тыс. н.э. В 1,7 км к 3 от деревни.	0,4 га	Федер.		ПГНИАЦ, НПЦ
	То же	Курганная группа	2 пол. I тыс. н.э. В 1,5 км к 3 от деревни.	0,3 га	Федер.		ПГНИАЦ, НПЦ
	То же	Курганная группа	2 пол. I тыс. н.э. В 2,1 км к 3 от деревни.	0,8 га	Федер.		ПГНИАЦ, НПЦ
	То же	Жальничный могильник	XII-XVII вв. В 1 км от деревни, слева от дороги в д.Лосицы.	0,8 га	Федер.		ПГНИАЦ, НПЦ
	То же	Курганная группа	2 пол. I тыс. н.э. В 1,5 км к 3 от деревни.	0,3 га	Федер.		ПГНИАЦ, НПЦ
Лядская волость, д.Бол.Голубско	Археологический	Курганная группа	2 пол. I тыс. н.э. В 0,8 км к Ю от деревни.	0,6 га	Местн.		ПГНИАЦ, НПЦ
	То же	Курганная группа	2 пол. I тыс. н.э. В 0,9 км к ЮЮЗ от деревни.	0,5 га	Местн.		ПГНИАЦ, НПЦ
	Архитектурный (культовый)	Часовня	XIX в. Рубленая, прямоугольная в плане, с крылечком на двух столбах, под единой четырехскатной кровлей. Луковичная главка. Ветхая (разрушена почти до основания). Не обнаружена (1996 г.)	16 кв. м	Местн.		И.И.Лагунин (ГД "Псков-реконструкция"), экспедиция студентов ПГТИИ (1996 г.)
Д.Бол.Житковицы (бывшая)	Археологический	Курганная группа	XII-XVI вв. На южной окраине деревни Бол. Житковицы.	1,8 га	Федер.		ПГНИАЦ, НПЦ
Д.Выползово	Археологический	Курган	2 пол. I тыс. н.э. - XIII в. В 0,2 км к ЮЗ от деревни, у дороги с.Ляды-д.Дворец.	0,04 га	Местн.		ПГНИАЦ, НПЦ
Д.Глебова Горка	Археологический	Жальничный могильник	XII-XVII вв. В 0,5 км к ЮЗ от деревни.	0,3 га	Местн.		ПГНИАЦ, НПЦ

	То же	Жальничный могильник	XII-XVI вв. В 1 км к 3 от деревни, у дороги д.Глебова Горка-д.Вешень.	0,6 га	Местн.		ПГНИАЦ, НПЦ
Д.Гнилостицы (бывшая)	Природный (ботанический)	Сварецкое	Клюквенное болото. В кв. 3, 5, 7, 8. В 44 км к СЗ от п.г.т.Плюсса, в 2 км к СВ от бывшей д.Гнилостицы. Кадастр №194.	130 га	Места.	Решен, облыспол. №346 от 04.10.79	Лядское лесничество
Д. Голубско (1 км северо-западнее)	Исторический (памятное место)	Братская могила	1944 г. Захоронение воинов Советской Армии, погибших при освобождении Плюсского района от немецко-фашистских захватчиков. В 1959 г. на могиле установлена стела с изображением знамен и звезды.	Высота 2,5 м	Местн.	Решен, облыспол. №265 от 28.05.86	НПЦ
Д.Гостичево (бывшая Сербино)	Археологический	Курганная группа	2 пол. I тыс. н.э. В 1,5 км от д.Сербино, слева от дороги в д.Гостичево.	0,8 га	Местн.		ПГНИАЦ, НПЦ
Д.Дворец	Археологический	Курганно-жальничный могильник	X-XVI вв. В 1,5 км к ЮЗ от деревни, справа от дороги на с.Ляды.	0,9 га	Местн.		ПГНИАЦ, НПЦ
Д.Житковицы	Археологический	Курганная группа	2 пол. I тыс. н.э. В 1,6 км к ССЗ от деревни.	0,8 га	Федер.		ПГНИАЦ, НПЦ
	То же	Курганная группа	2 пол. I тыс. н.э. В 1,7 км к ССВ от деревни.	0,8 га	Федер.		ПГНИАЦ, НПЦ
	То же	Жальничный могильник	XII-XVII вв. В 3 км к С от деревни, на северном берегу оз.Вороновское.	1 га	Федер.		ПГНИАЦ, НПЦ
Д.Житковицы, д.Вешень	То же	Курганная группа	2 пол. I тыс. н.э. В 4 км к С от д.Вешень, слева от дороги в Д.Житковицы.	0,8 га	Федер.		ПГНИАЦ, НПЦ
Жужова гора (д. Игомель)	Природный (геоморфологический)	Жужова гора	Самая высокая точка района. Высота 142 м над уровнем моря.		Местн.		пгпи
Д.Замошье	Природный (ботанический)	Ушковское	Клюквенное болото. В кв. 116, 117. В 36 км к СЗ от п.г.т.Плюсса, в 2,5 км к ЮЗ от д.Замошье. Кадастр №198.	94 га	Местн.	Решен, облыспол. №346 от 04.10.79	Житковицкое лесничество
Д.Заруденье	Археологический	Жальничный могильник	XII-XVII вв. В 1,5 км к С от деревни.	0,6 га	Местн.		ПГНИАЦ, НПЦ
	То же	Культовый камень	I тыс. н.э. В 1 км к Ю от деревни.	0,01 га	Местн.		ПГНИАЦ, НПЦ
Д. Игомель	Природный (геоморфологический)	Долина р. Плюсса	Эрозионно-аккумулятивные формы рельефа в долине р. Плюсса.		Местн.		ПГПИ, Гос.ком. по охране окружающей среды Псков.обл.

	Археологический	Жальничный могильник	XII-XVII вв. На северо-западной окраине деревни, у продмага.	1 га	Места.		ПГНИАЦ, НПЦ
	Архитектурный ^культовый)	Часовня Ильи Пророка (Флора и Лавра?)	2 пол. XIX в. Квадратный в плане сруб, окруженный с трех сторон открытой галереей, под четырехскатной кровлей. Одноглавая. На невысоком барабане - глава-луковка с крестом. Материал - дерево; рублена без остатка, кровля щеповая. Не используется. Сохранились 2 двухэтажных кирпичных дома нач.XX в. Кирпичный стиль.	26 кв. м (5,1x5,1 м)	Места.		НПЦ, И.И.Лагунин (ГД "Псков-реконструкция"), экспедиция студентов ПГПИ (1996 г.)
С.Ляды	Природный ^ботанический)	Куликовский Мох	Клюквенное болото. В кв. 16-18, 20, 21. В 38 км к СЗ от п.г.т.Плюсса, в 5,5 км к СВ от с.Ляды. Кадастр №196.	432 га	Местн.	Решен, облиспол. №346 от 04.10.79	Лядское лесничество
То же	Археологический	Жальничный могильник	XII-XVII вв. На современном кладбище.	0,8 га	Федер.		ПГНИАЦ, НПЦ
То же	Исторический (памятное место)	Могила партизан, погибших в 1919 г.	Захоронение партизан, погибших весной-осенью 1919 г. в боях с белой армией Юденича и отрядом Булак-Балаховича. На могиле установлена бетонная стела с барельефным изображением знамен и звезды.	Высота 2,5 м	Местн.	Решен, облиспол. №265 от 28.05.86	НПЦ
То же	То же	Братское кладбище	1944 г. Захоронение воинов Советской Армии и партизан, погибших при освобождении Плюсского района от немецко-фашистских захватчиков. В 1961 г. на кладбище установлена на постаменте скульптура скорбящей женщины с лавровым венком в руках. (Утрачена).	Высота 2,5 м	Местн.	Решен, облиспол. №265 от 28.05.86	НПЦ
То же	То же	Братская могила	1944 г. Захоронение воинов Советской Армии, погибших при освобождении Плюсского района от немецко-фашистских захватчиков. В 1961 г. на могиле установлена глыба, увенчанная макетом ордена Отечественной войны.	Высота 1,6 м	Местн.	Решен, облиспол. №265 от 28.05.86	НПЦ
Д.Мал. Голубско	Природный (гидрологический)	Культовый источник	2 пол. I тыс. н.э. В 0,5 км к Ю от деревни. Не сохранился (1996 г.)		Местн.		ПГНИАЦ, НПЦ экспедиция студентов ПГПИ (1996 г.)
Д.Мал. Житковицы	Природный (водоохранный)	Вороновский Мох	Торфяное месторождение. В 1,5 км к С от д.Мал. Житковицы. Кадастр №185.	1689 га	Местн.	Решен, облиспол. №265 от 28.05.86	Житковицкое лесничество
	Природный (ботанический)	Поварюхин Мох	Клюквенное болото. В кв.56,60,74,85. В 43 км к СЗ от п.г.т.Плюсса, в 2,5 км к ЮЗ от д.Мал.Житковицы. Кадастр №193.	51га	Местн.	Решен, облиспол. №346 от 04.10.79	Житковицкое лесничество

Д.Матвеевка (рядом с с.Ляды)	Архитектурный (культурный)	Часовня Параскевы Пятницы	2 пол. XIX в. Квадратный в плане сруб под четырехскатной кровлей. Материал - дерево; рублен без остатка, кровля щеповая.	33 кв. м (5,7x5,7 м)	Местн.		ПГНИАЦ, НПЦ
Д.Пажино (бывшая)	Природный ботанический	Без названия	Клюквенное болото. В кв. 69, 72, 82-84. В 38 км к СЗ от п.г.т.Плюсса, в 2 км к С от д.Пажино. Кадастр №186.	170 га	Места.	Решен, облісп. №346 от 04.10.79	Житковицкое лесничество
Д.Пелешок	Природный ботанический	Колпинское	Клюквенное болото. В кв. 204, 206. В 29 км к СЗ от п.г.т.Плюсса, к СВ от д.Пелешок. Кадастр №204.	253га	Местн.	Решен, облісп. №346 от 04.10.79	Житковицкое лесничество
Д.Полуяково	Природный ботанический	Мыслинский Мох	Клюквенное болото. В кв. 128-130, 140, 146. В 5,5 км к СЗ от п.г.т.Плюсса, в 2,5 км от д.Полуяково. Кадастр №225.	290га	Местн.	Решен, облісп. №346 от 04.10.79	Лядское лесничество
	Археологический	Грунтовый могильник	XII-XVII вв. Близ современного кладбища, к СВ от деревни.	1,2 га	Местн.		ПГНИАЦ, НПЦ
Д.Почап	Археологический	Жальничный могильник	XII-XVII вв. В 0,2 км к ЮВ от деревни, в урочище Три Сосны.	0,6 га	Местн.		ПГНИАЦ, НПЦ
П.Рудно	Археологический	Курганная группа	2 пол. I тыс. н.э. В 0,2 км к СЗ от деревни, у шоссе с.Ляды-п.Струги Красные.	0,6 га	Местн.		ПГНИАЦ, НПЦ
	То же	Курганная группа	2 пол. I тыс. н.э. В 1 км к СЗ от деревни, у шоссе с.Ляды-п.Струги Красные.	0,4 га	Местн.		ПГНИАЦ, НПЦ
	То же	Курганная группа	2 пол. I тыс. н.э. В 0,3 км к ЮВ от деревни, у шоссе с.Ляды-п.Струги Красные.	0,6 га	Местн.		ПГНИАЦ, НПЦ
Д.Струйско	Археологический	Курганная группа	2 пол. I тыс. н.э. В 0,3 км к ЮВ от деревни, слева от дороги с.Ляды-д.Вешень.	0,4 га	Местн.		ПГНИАЦ, НПЦ
Д.Устье (бывшая)	Природный (геологический)	Лютинские торфяники	Обнажения погребенных торфяников по р.Люта, в 7 км вверх по течению от д.Устье.		Местн.		Гос.ком. по охране окр. среды Псков.обл.
	Археологический	Селище	XII-XVI вв. В 1,2 км к ЮЮВ от деревни.	4000 га	Местн.		ПГНИАЦ, НПЦ
Д.Харламова Гора	Природный (ботанический)	Парк усадебный	Остатки усадебного парка, в котором произрастают вековые деревья местной флоры.		Местн.		ПГПИ
Д.Янцево (бывшая)	Природный (ботанический)	Пушкино	Клюквенное болото. В кв. 1, 8-11, 29, 30, 32. В 50 км к СЗ от п.г.т.Плюсса, в 2 км к С от д.Янцево. Кадастр №176.	507 га	Местн.	Решен, облісп. №346 от 04.10.79	Житковицкое лесничество
Нежадовская волость, д.Бори	Археологический	Курганная группа	2 пол. I тыс. н.э. В 1 км к В от д.Бори, слева от старой дороги.	0,8 га	Местн.		ПГНИАЦ, НПЦ

Д.Заполье	Археологический	Курган	2 пол. I тыс. н.э. В 0,5 км к 3 от д.Бори, слева от дороги в д. Чухновы Лединки.	0,04 га	Места.		ПГНИАЦ, НПЦ
Д.Кондратово	Археологический	Курган	2 пол. I тыс. н.э. На западной окраине деревни.	0,02 га	Места.		ПГНИАЦ, НПЦ
Д.Лышницы	Археологический	Грунтовый могильник	XII-XVII вв. В центре деревни, напротив устья р.Пагуба.	0,1 га	Местн.		ПГНИАЦ, НПЦ
	То же	Курганная группа	2 пол. I тыс. н.э. На правом берегу р.Плюсса, близ устья р.Пагуба.	0,8 га	Места.		ПГНИАЦ, НПЦ
Д.Нежадово	Природный (ботанический)	Куряга	Клюквенное болото. В кв.3, 4, 8, 9, 12, 13, 15-17. Кадастр №216.	557 га	Местн.	Решен, облесп. №346 от 04.10.79	Плюсское лесничество
	Садово-парковый	Парк (бывшего женского монастыря)	2 пол. XIX-нач.XX в. В парке произрастают вековые деревья местной флоры и экзоты - сосна сибирская (формирует семена), лиственница европейская.	25 га	Местн.	Решен, облесп. №46 от 29.01.76	ПГПИ
Д.Ровницы	Археологический	Курганная группа	2 пол. I тыс. н.э. В 0,5 км к С от деревни, на левом берегу р.Вердуга.	0,6 га	Местн.		ПГНИАЦ, НПЦ
	То же	Курганная группа	2 пол. I тыс. н.э. В 0,1 км к ЮЗ от деревни	0,3 га	Местн.		ПГНИАЦ, НПЦ
	То же	Курганно-жальничный могильник	X-XVII вв. На северо-западной окраине деревни.	0,6 га	Местн.		ПГНИАЦ, НПЦ
Д.Ренек	Археологический	Жальничный могильник	XII-XVII вв. В 1 км к Ю от деревни, у дороги д.Ровницы-д.Ренек.	0,4 га	Местн.		ПГНИАЦ, НПЦ
Д.Самохвалово	Археологический	Курганная группа	2 пол. I тыс. н.э. В 0,4 км к ЮВ от деревни.	0,7 га	Местн.		ПГНИАЦ, НПЦ
Д. Утичье	Исторический	Памятное место	Родина Героя Советского Союза А.Г.Егорова.		Местн.		Экспедиция студентов ПГПИ (1996 г.)
Плюсская волость, д.Бутьрьки	Природный (ботанический)	Парк усадебный (фрагмент)	Вековые деревья местной флоры и экзоты. Экзоты - туя западная, клен татарский уничтожены ураганом.	3 га	Местн.	Решен, облесп. №46 от 29.01.76	ПГПИ
Д.Городони	Археологический	Жальничный могильник	XII-XVII вв. В 0,2 км к С от деревни, у дороги в д.Кулотино.	0,8 га	Местн.		ПГНИАЦ, НПЦ
	То же	Курганная группа	2 пол. I тыс. н.э.-XIII вв. В 0,6 км к СВ от деревни, на моренной гряде.	0,9 га	Местн.		ПГНИАЦ, НПЦ

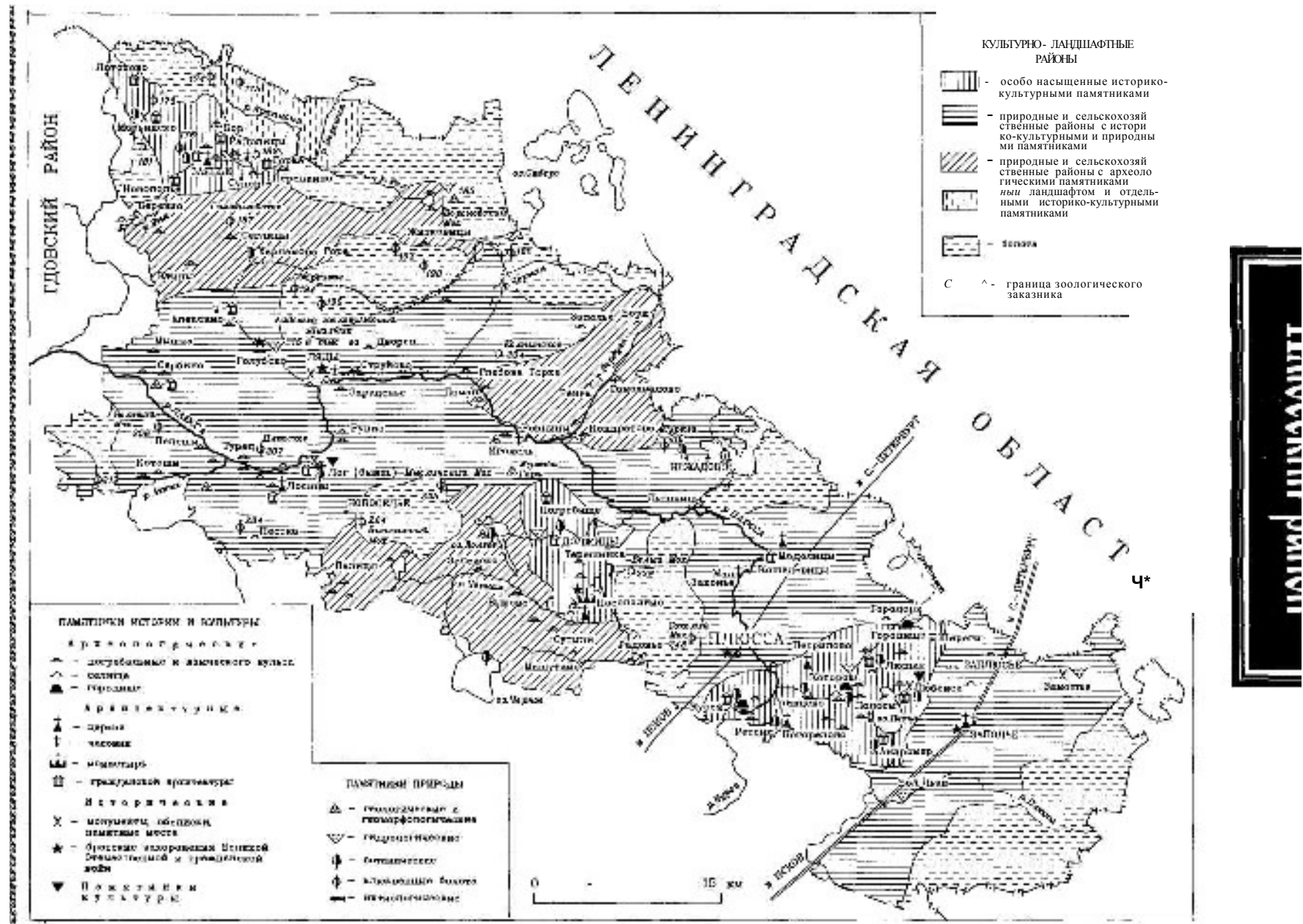
Д.Гривцево	Природный (ботанический)	Остатки усадебного парка	I пол.XIX в. Мыза Гривцево усадебного комплекса "Куряя". Кроме вековых деревьев местной флоры, в парке произрастает лиственница сибирская, возраст которой 150 лет (не существует - 1996 г.).	3,5 га	Места.	Решен. облisp. №46 от 28.01.76	НПЦ
Железная дорога, 172-й км	Историко-архитектурный (транспорта, связи)	Дом бригадира	1899 г. 172-ГК-Ю. Памятник развития железнодорожного транспорта в крае. Лужское направление. Необходимо дополнительное изучение.		Места.		Псковский железнодорожный музей
173-й км	То же	Будка железнодорожника	1870 г. Кирпичная кладка. Паспорт №12.	50 кв.м	Местн.		Псковский железнодорожный музей
179-й км	То же	Дом дорожника-мастера	1899 г. Необходимо дополнительное изучение.		Местн.		Псковский железнодорожный музей
181-й км	То же	Дом путевого обходчика	1899 г. Необходимо дополнительное изучение.		Местн.		Псковский железнодорожный музей
183-й км	То же	Дом бригадира	1899 г. Необходимо дополнительное изучение.		Местн.		Псковский железнодорожный музей
Д.Которск	Археологический	Курганная группа	2 пол. I тыс. н.э. В 3 км к С от деревни, справа от дороги в д. Бол. Озерцы.	0,4 га	Федер.	Указ Презид. РФ №176 от 20.02.95	ПГНИАЦ, НПЦ
	То же	Курганная группа	2 пол. I тыс. н.э. В 3 км к С от деревни, слева от шоссе в д.Бол. Озерцы.	1 га	Федер.	Указ Презид. РФ №176 от 20.02.95	ПГНИАЦ, НПЦ
	То же	Курганная группа	2 пол. I тыс. н.э. На северной окраине кладбища д.Которск.	0,2 га	Федер.	Указ Презид. РФ №176 от 20.02.95	ПГНИАЦ, НПЦ
	То же	Курган	2 пол. I тыс. н.э. В 2 км к СВ от деревни, в 0,7 км к Ю от д.Лющик.	0,02 га	Федер.	Указ Презид. РФ №176 от 20.02.95	ПГНИАЦ, НПЦ

	То же	Курганная группа	X-XIII вв. В 1,3 км к ЮЮЗ от деревни, слева от шоссе в д.Андромер.	0,04 га	Федер.	Указ Презид. РФ №176 от 20.02.95	ПГНИАЦ, НПЦ
	То же	Курган	2 пол. I тыс. н.э. В 2 км к Ю от деревни, в 0,8 км к Ю от усадьбы "Уткина Мыза".	0,02 га	Федер.	Указ Презид. РФ №176 от 20.02.95	ПГНИАЦ, НПЦ
	То же	Курганная группа	2 пол. I тыс. н.э. В 0,6 км к В от деревни, на правом берегу р.Городонька.	0,3 га	Федер.	Указ Презид. РФ №176 от 20.02.95	ПГНИАЦ, НПЦ
	То же	Сопки и грунтовой могильник	VIII-XIV вв. В 0,6 км к Ю от деревни, на правом берегу р.Городонька.	0,1 га	Федер.	Указ Презид. РФ №176 от 20.02.95	ПГНИАЦ, НПЦ
	То же	Курганная группа и грунтовой могильник	2 пол. I тыс. н.э. - XVII в. В 0,2 км к В от городища и селища.	1 га	Федер.	Указ Презид. РФ №176 от 20.02.95	ПГНИАЦ, НПЦ
	То же	Курганная группа	2 пол. I тыс. н.э. В 1 км к ЮЮВ от дороги, у поворота с шоссе на усадьбу "Уткина Мыза".	0,9 га	Федер.	Указ Презид. РФ №176 от 20.02.95	ПГНИАЦ, НПЦ
	То же	Курганная группа	X-XIII вв. В 1,2 км к ЮЮВ от деревни,	1,4 га	Федер.	Указ Презид. РФ №176 от 20.02.95	ПГНИАЦ, НПЦ
	То же	Курганная группа	X-XIII вв. В 1,3 км к ЮЗ от деревни.	1,3 га	Федер.	Указ Презид. РФ №176 от 20.02.95	ПГНИАЦ, НПЦ
	То же	Курганная группа	2 пол. I тыс. н.э. В 1,4 км к ЮВ от деревни	0,7 га	Федер.	Указ Презид. РФ №176 от 20.02.95	ПГНИАЦ, НПЦ
	То же	Сопка	VIII-XI вв. В 1,3 км к Ю от деревни, в парке усадьбы "Уткина Мыза".	0,04 га	Федер.	Указ Презид. РФ №176 от 20.02.95	ПГНИАЦ, НПЦ

	То же	Селище	2 пол. I тыс. н.э. В 1 км к Ю от деревни, примыкает к городищу.	2 га	Федер.	Указ Презид. РФ №176 от 20.02.95	ПГНИАЦ, НПЦ
	То же	Городище	2 пол. I тыс. н.э. В 1 км к Ю от деревни, на левом берегу р.Городонька.	0,4 га	Федер.	Указ Презид. РФ №176 от 20.02.95	ПГНИАЦ, НПЦ
	Природно-археологический (гидрологический)	Культовый камень и источник	На северной окраине деревни, у клуба (не обнаружен - 1996 г.). Не обнаружены (1996 г.)	В исторических границах, 6,2 га			ПГНИАЦ, НПЦ, экспедиция студентов ПГПИ (1996 г.)
Д. Уткина Мыза	Историко-архитектурный (загородная усадьба)	"Уткина Мыза"	Кон. XIX в.-нач. XX вв. Усадьба "Уткина Мыза" Дюбеса Крачки. Сохранился двухэтажный дом (270 кв. м). Стиль не выражен.	40 га	Местн.	Решен, облisp. №346 от 04.10.79	НПЦ
			<i>Примечание.</i> В 1908 г. здесь снимал дачу сын композитора Н.А.Римского-Корсакова М.Н. Римский-Корсаков, будущий доктор биологии. Здесь он узнал о кончине отца в Любенске.				
	Садово-парковый	Парк усадебный	Сохранился фрагментарно. В парке произрастают вековые деревья местной флоры: ели (100-200 лет), березы (80-100 лет), дубы (200-300 лет).		Местн.	Решен, облisp. №346 от 04.10.79	НПЦ, ПГПИ
Д. Кошелевицы	Архитектурный (загородная усадьба)	Усадьба помещика Горданова	XIX - нач. XX вв. Сохранился помещичий дом полковника Горданова и парк. СПТУ-1.		Местн.		И.И.Лагунин (ГД "Псков-реконструкция")
Д. Куря	Природный (ихтиологический)	Р. Куря	Места нереста редких видов рыб Псковской области-ручьевои форели и хариуса.		Местн.		ПГПИ
	Архитектурный (загородная усадьба)	Помещичья усадьба	XIX в. Крупный красно-кирпичный помещичий дом, аллеи старых деревьев. Центральная усадьба сельхозпредприятия. Остатки строений, следы парка (1996 г.)		Местн.		И.И.Лагунин (ГД "Псков-реконструкция"), экспедиция студентов ПГПИ (1996 г.)
	Природный (ботанический)	Остатки усадебного парка	I пол. XIX в. В парке произрастают вековые деревья местной флоры: липы, вязы, дубы, возраст которых 150-200 лет.	3га	Местн.	Решен, облisp. №346 от 04.10.79	ПГПИ

	Археологический	Курганная группа	2 пол. I тыс. н.э. В 0,4 км к С от деревни	0,6га	Федер.		ПГНИАЦ, НПЦ
	То же	Курганная группа	2 пол. I тыс. н.э. В 0,8 км к С от деревни	1,6 га	Федер.		ПГНИАЦ, НПЦ
	То же	Курганная группа	2 пол. I тыс. н.э. В 0,3 км к СВ от деревни, у дороги в д.Окрино.	0,9 га	Федер.		ПГНИАЦ, НПЦ
	То же	Курганная группа	2 пол. I тыс. н.э. На правом берегу р.Плюсса, в южной части деревни.	0,5 га	Федер.		ПГНИАЦ, НПЦ
	То же	Селище	2 пол. I тыс. н.э. У подножия городища.	0,65 га	Федер.		ПГНИАЦ, НПЦ
	То же	Городище	2 пол. I тыс. н.э. В 0,3 км к З от деревни, на изгибе правого берега р.Курья.	2,5 га	Респ.	Пост. СМ РСФСР №1327 от 30.08.60	ПГНИАЦ, НПЦ
Д.Лющик	Археологический	Курганная группа	2 пол. I тыс. н.э. В 0,5 км к ЮВВ от деревни, в сосновом бору	0,3 га	Мести.		ПГНИАЦ, НПЦ
	То же	Курганная группа	2 пол. I тыс. н.э. В 0,2 км к ЮЮ от деревни, на краю возвышенности.	1,2 га	Мести.		ПГНИАЦ, НПЦ
	Архитектурный (загородная усадьба)	Усадьба Левенгагена	Кон. XIX в. Крупный двухэтажный помещичий дом с мансардной кровлей, квадратный в плане. Материал - кирпич, красный тесаный камень, штукатурный декор. Здание в стиле французских дворцов (эkleктика). Сохранился комплекс хозяйственных каменных строений. Которское СПТУ-17.	713 кв. м (31x23 x17м)	Мести.		НПЦ, паспорт И.Б.Голубевой, ПИ "Спецпроект-реставрация"
	Садово-парковый	Парк усадебный	XIX в. В парке произрастают вековые деревья местной флоры: липы, вязы, дубы, березы, клены, ели, сосны и экзоты-лиственница европейская (возраст до 150 лет). В усадьбе сохранилась система прудов с островком, партер перед домом.	13,5 га	Мести.		НПЦ
Д.Манкошев Луг	Природный (ботанический)	Соколий Мох	Клюквенное болото. В кв.55, 67, 70, 79, 80, 94, 95. В 0,5 км к З от п.г.т.Плюсса, в 0,5 км от д.Манкошев Луг. Кадастр №243.	2599 га	Мести.	Решен, облиспол. №346 от 04.10.79	Плюсское лесничество
Д.Модолицы	Архитектурный (культовый)	Церковь	Сохранились фундаменты.		Местн.		НПЦ
Д.Петрилово	Архитектурный (культовый)	Церковь-часовня	1906 г.(?) Выстроена в центре села на средства дачников искусным мастером-кузнецом И.И.Синяковым. Традиционная, типа "восьмерик на четверике", пятиглавая, с шатровым покрытием и прямоугольными в плане прирубамиклетями. Материал - дерево; обшита тесом. Не сохранилась.	120 кв.м (12x10 м)			И.И.Лагунин (ГД "Псков-реконструкция")

Д.Погорелово	Архитектурный (культовый)	Церковь Успения	1795 г. Выстроена помещиком Березиным. Крупный крестовокупольный, трехпрестольный храм. Полусферический купол с фонариком. Боковые выступы - портики. Западный рукав - трапезная и притвор. Стиль - классицизм. Материал - кирпич; оштукатурена. Действующая.		Места.		И.И.Лагунин (ГД "Псков-реконструкция")
--------------	------------------------------	-----------------	---------------------------------------------------------------------------------------------------------------------------------------------------------------------------------------------------------------------------------------------------------------	--	--------	--	-------------------------------------------



Краткая характеристика говоров Северного региона (зоны),

куда входят Гдовский р-н (+ некоторые деревни из бб. Лядского/Лядинского, Середкинского, Полновского р-нов), Плюсский р-н (+ некоторые деревни из б. Лядского р-на), Стругокрасненский р-н.

Говоры Гдовского, Стругокрасненского, Плюсского р-нов отличаются от основной массы говоров Нижневеликоречской зоны главным образом безударным вокализмом. Но в говорах северной части Псковского р-на безударный вокализм в какой-то степени близок такому вокализму в говорах Северной зоны (см. описание говоров Нпжневеликоречской зоны). На территории Северной зоны представлено оканье (*Озубок хлеба вОзьмёш и дОвольт* - Гдовский, Пнево; Стругокрасненский, Выборово, Сквородка) и переходные вокалические системы - полновский вокализм ([А] и [О] совпадают в [А] только перед гласными верхнего подъема: *травы - вАды, кАси, вАжу* - Стругокрасненский, Ждани; Плюсский, Которск) и гдовский вокализм ([А] и [О] после твердых согласных различаются перед [О] и [Е]: *на траве, травой - на вОде, за зОрон* - Стругокрасненский, Гаврилова Гора; Гдовский, Гвоздно, Горка, Кануновщина, Островцы, Самолва, Сиковицы, Спицыно, Ямы). В д. Должицы, Плюсского р-на, отмечена третья ступень перехода от оканья к аканью - сохранение предударного [О] только перед ударным [О]: *вОдой, дОмой*. На месте предударного [О] может употребляться [У] в этих говорах: *вУёт, тУпор, пУлешко, кУренья* 'корни', *вУроф, зУрох* (это в отличие от [А] - *травой, иАрот*).

В окающих говорах Северной зоны возможно явление гиперизма - усиление позиции звука [О] в безударном слоге за счет звука [А] в силу стремления сохранить свою языковую особенность - оканье, т. е. употребление *ло* в безударном положении. Примеров с [О] вместо исходного [А] отмечено очень много: *кОчаюца, кОкая, крОсотка, пОвоза, покОжу, с Ома, отрОвили, фОиера, нОдеть, лОтыш* ('Плюсский, Должицы, Теребуни); *нОрвё'ш, свОрю* *<*Ортошку, зОкладывать, нОлили, пОскОкать, пОлыпуха, Офтобус, трОвы* (Стругокрасненский, Выборово, Ждани, Сквородка, Яблонце). Этой особенностью говоры Северной зоны резко отличаются от акающих говоров Нижневеликоречской зоны.

Как в остальных псковских говорах, на территории Северной зоны распространено второе полногласие: появился *цЭрЕф*, палее на *стОлОн*; Стёпа, ты на *цЭрЕф* удишь?; *навЯРЁх; свЕРЬх, кОРЬмит, вЕРЬтели, цЭРЬква* (мягкость звука [Р] указывает на то, что за ним в прошлом был гласный звук [Е]).

В отличие от говоров Средневеликоречской зоны и районов, расположенных южнее, в Северной зоне широко представлены стяженные формы прилагательных: *Ф старинны* годы радителя выбирали невесту; *Эва, кака здарова дефка!*; *Дай мне лопату хлебну*; *Серу* - то рубаху аль я сюда положила (Стругокрасненский, Ксти; Плюсский, Алексино; Гдовский, Березова, Орел, Островцы, Раскопель). Особенно распространено явление в Гдовском р-не. (Для сравнения: в Плюсском р-не - в шести, в Стругокрасненском р-не - в семи деревнях.)

Не утрачено северными говорами Псковской области и цоканье: *Цатыри года* страдали; *мальЦышка*; *ТуЦ* нету - небо разладишты; *уЦыла* яну вязать. Зарегистрированы и случаи сохранения [К] в корнях кем: -, кем -, кев - : *Кедить, Кеш* (в орфографии - *кеж*) в значении 'раствор овса, муки'; *Кефка* (орфографически - *кевка*), *Кефца* (орфографически - *кевца*), *Кефь* (орфографически - *кевь*), *Кевец* (ср. : *Кевочка*, а теперь *Цэфка* говорят. Плюсский, Лосицы). Сохраняется звук [К] в начале корня в сочетании древнем **kv*: рош *КВетёт* (Гдовский, Подборовье); *Не феи даю плоды* - это *пустоКВет* (Гдовский, Подолешье); *Бес КВета* ништо ни рожайтца; *КВитки КВятею* (т. е. "ЦВетут"); тыквы *КВятею* (Гдовский, Подолешье); А ф том поли ни *КВятеют* (Гдовский, Чудская Рудница).

Говоры знают фонемы [Ф] и [Ф'] (что обычно для северных территорий России); в этих говорах нет случаев замены этих звуков сочетанием звуков [ХВ] или звуком [Х]: *Футбол, Фото, Фунт, Фабрика*. Нет также и замены звука [В] звуком [У] {*В дом, Фторой, В нашу* деревню, *В валенцах*) или звуком [У] (*трафка, разладишты, короФ, дроф*). Но широко распространено произношение [В] вместо [У] в начале слова (но не в корне), хотя и не так широко, как в Средневеликоречской зоне: *В меня* поработано (одновременно могут сказать: *У тебя* быфшы ёна; *У меня* заболела корова); *В нас* цэрква была; *В яво* свояк-то плут; есть *В нас* и яблоки; *Ф ново* семья большая; *В мати* - то руки болят. Но в то же время: *Умела, Уголь, Утюк, Учитель*.

Мена [С] - [Ш] и [З] - [Ж] наблюдается в северных говорах сравнительно редко - в Гдовском р-не только в четырех деревнях (Марьинско, Мишина Гора, Наумовщина, Подборовье), в Стругокрасненском р-не только в д. Моложане. Значительно шире представлен звук [Х] вместо звука [С] или [Ш] (из *S) в глаго-

лах на - *хывать*, - *хнуть*, - *хать*: тот и *спраХывае*, *сполоХнула* бельишко (Гдовский, Заборовье, Каменный Конец, Кануновшина, Лядины, Крапивно, Орел, Подолешье; Плюсский, Васильевшина, Марьинско и др.).

Возможно и неразличение звонких и глухих согласных в сильной позиции: *вляБаца* 'вляпаться'; *выБу-чить* глаза; *свиреБый*; *пуЗДой* гот 'пустой год'; *кирГа*; *колоЗники*.

В области форм говора Гдовского, Стругокрасненского и Плюсского р-нов характеризуются только севернорусскими чертами: окончанием - я в родительном - винительном падежах единственного числа личных местоимений 1 и 2 лица (плакано *в меня* много; *в мянЯ* сестёр нет; *ф тебя* мука е?); в дательном и творительном падежах множественного числа окончание - *ам* (итти *за грибАМ*; *к нашим домАМ*; *за теми лесАМ*); твердое [Т] в окончании 3 лица глаголов {*жывёт* адна старушка; один *заходиТ* заходом; *растуТ* и другие грибы; отец *идёт*). Особенностью гдовских говоров является отсутствие [Т] в 3 лице глаголов не только в единственном числе глаголов I спряжения (он *чдёт*; он *бегая*), но и во множественном числе: Баба *бегая*, песню *зитягая*; Ветер *шатая*; Там ён *бывая* - формы единственного числа; Тыквы *квятею*; Ёны *иду*; Ёпы сыто *жыву*; с Питера *приеду*; Квитки *квятею*; другие *пляшу*; волки - то *вою*; сыны нам *пишу*; папа с мамой гостипцы *везу* - формы множественного числа. Известны и формы 3 лица единственного числа без [Т] от глаголов II спряжения: корова феё *мычи*; самовар *кипи*; ён *говори*; ён *ходи*. Иногда в одной фразе встречаются одновременно формы с [Т] и формы без [Т]: *сядут* ф сани и *еду*; они по озеру *зайду* и *ловят* окунькоф (Гдовский, Замогилье). В возвратном глаголе согласный звук в окончании 3 лица не опускается: Басиньки *иду*, но не *доюпца*, а козы малачка *даю*.

Возможна и характерная для северных говоров форма местоимения 3 лица *оны* или *ёны* (именительный падеж множественного числа): *жыли ёны* тут; *ёны* ухафшы в горот.

Существительное *путь*, в отличие от свойств в других русских северных говорах (где оно примкнуло к именам женского рода) чаще требует от прилагательных согласования по мужскому роду (*тот путь*; *далёкий путь*). Случаи типа *в такУЮ путь*, *на тОЙ жэ пути* тоже встречаются, но редко. Редки и образования типа *сетЯ*, *пустошА*, *путьА* (именительный падеж множественного числа от существительных III склонения и от существительного *путь*).

Очень распространены формы именительного падежа множественного числа на -я (*ffaj*), возникшие в результате потери собирательности у имен на -я, -е и согласования с ними по множественному числу, что обеспечило их переход в категорию имен со значением множественности: *бревеньЯ*, *гнездьЯ*, *гувеньЯ*, *горьЯ*, *пеньЯ*, *кочаньЯ*, *дырьЯ*, *гвоздьЯ*, *ямьЯ*, *дубьЯ*, *мужчиньЯ*.

Существительные *мати*, *доча* (женского рода) и среднего рода на -мя (*семя*, *имя* и др.) склоняются без суффиксов - *ер* - и - *ен* - : *из семя*, *с семем*; *Матю* как стебаня. В говорах с намечающейся переходностью от оканья к аканью возможен переход имен среднего рода в женский: *такА слаткАЯ* масла; *ета неба такАЯ*; *надела белУЮ платьЮ*; *адоньЮ* ставить надо (Стругокрасненский, Заозерье).

Одной из наиболее ярких синтаксических особенностей говоров северных районов области является предикативное деепричастие в составе сказуемого - аналитического со связкой *быть*, что выражает так называемое значение "предпрошедшего" действия, т. е. несколько отодвинутого в прошлое (оборот "*был* + деепричастие"): *Зацым - та был прибекшы* какой - та мальцышка.

В Гдовском р-не зафиксирована форма именительного падежа множественного числа в роли прямого дополнения от названий животных, рыб, птиц: Ён там *волкИ видафшы*; Мы и *судакИ* ловили, и *ищуки*.

Лексически говоры Северной зоны значительно отличаются от остальных говоров области. Можно сравнить лексику севера (*ватрушка*, *крупеник*, *киселица* 'кисель с ягодами' (Плюсский, Марьинско), *картофельница* 'картофельное пюре' (Гдовский, Ветвеник, Драготина), *крошево* или *сти* 'щи', *похлебуха*, *похлебен*, *похлёбка* или *хлебанина* 'окрошка', *студень*; *кротовина* или *кротовая земля*) с лексикой юга области (*творожник*, *крупянка*, *гульбениха*, *щи*, *подкрошка*, *холодник*; *кротина*, *кротовище*). Только в Гдовском р-не отмечены слова *медвежаха*, в Плюсском р-не *медвежоньш*. Мелкий дождь в Гдовском р-не называют *моросичкой*, а про рой комаров скажут: "*Комары жыто толкут* - к хорошей погоде". Интересны образования от корня *бог-* в прилагательных, обозначающих свойство бодливости у животного: корова *забогала* мальчика; бык *богастый*, *богливый*, *богальный*; корова *богучая* (Гдовский); бык *богливый*; в нас корова *богучая* (Плюсский). За пределами северной части псковских говоров такие образования не обнаружены (единичные примеры в Порховском р-не). В северных говорах слово *лужайка* означает 'лужа'.

Краткая характеристика фольклора Северного региона (зоны)

Фольклорные экспедиции Санкт-Петербургской консерватории (научный руководитель - А.М.МЕХНЕЦОВ.) проводят систематическое экспедиционное обследование северных районов Псковской области и сопредельных территорий.

В Гдовский район состоялось 5 экспедиционных выездов (1978, 1979, 1986, 1991 и 1992 г.), обследовано 86 населенных пунктов 9-ти сельсоветов (Добручинского, Первомайского, Полновского, Самолвовского, Ремдовского, Черневского, Плесновского, Юшкинского, Спицинского). Объем звукозаписей - 1942 текста.

В Плюсский район состоялась 1 экспедиция зимой 1994 г., обследовано 50 населенных пунктов 6-ти сельсоветов (Плюсского, Запольского, Нежадовского, Заянского, Лядовского, Должицкого). Объем звукозаписей - 1063 текста.

В Стругокрасненский район выезжали 1 раз - зимой 1991 г. Работа проходила в 55 населенных пунктах 6-ти сельсоветов (Сиковицкого, Лосицкого, Новосельского, Марьинского, Симанологского, Цапельского). Объем звукозаписей - 973 текста.

Всего по данной зоне: 191 населенный пункт 21 сельсовет. Общий объем звукозаписей - 3978 текстов.

Гдовский край - естественная составная часть историко-культурного района Псковской земли - Псковско-Чудского обозерья. Во многих своих проявлениях народная традиционная культура этого района сохранила следы архаических форм. В большой мере об этом свидетельствуют и черты празднично-обрядовой системы, и фольклора. Сложно разработанная традиция причитаний, комплекс свадебно-обрядовых песен, необычайно выразительный пласт песен-жалоб, инструментально-хореографическая культура - все эти составляющие обрядово-праздничной стороны народной жизни как в стилистическом, так и в функциональном отношении связаны с ранними формами традиционной культуры Северо-Западной Руси.

СУПРЯДКИ (вечерки, беседы) - традиционные гуляния молодежи в осеннее и зимнее время - начинались с Покрова. Существовали супрядки "середовые" и "старшие" (по возрастам собиравшихся на них девушек). Девушки пряли, в рыбацких селах (Чудское поозерье) вязали сети. Интересен обычай "зазывания парней" на беседу пением долгих песен. С приходом парней начинались игры (в "ремешок", "золото хоронить"), в том числе игры с поцелуями ("на ерши" в сени приглашают) и "озорства" (кудель поджигают). неотъемлемую часть гуляний составляли хороводы и пляски (см. ниже перечень сюжетов хороводных и плясовых песен). Звучала на беседах также инструментальная музыка (см. раздел о музыкальных инструментах).

СВЯТКИ. В святочный период гуляния назывались "игрищами" и устраивались в специально откупленной избе (откупались работой на жнивье).

В канун РОЖДЕСТВА для детей пекли фигурки зверюшек. Вечером двory обходили колядовщики (колядники), пели "Пришла Коляда накануне Рождества" (сюжет с описанием "терема" хозяина). Им полагалось подавать обрядовое угощение: пироги, пареное толокно, брюкву, свинину, рюмку водки. Обряду колядования подобны обходы дворов "со звездой" в день Рождества с пением рождественской молитвы ("Христа славят"), участники обхода дворов устраивали складчину - съедали собранное угощение, гуляли.

Характерная черта облика колядующих - "одеты как нищие".

РЯЖЕННЫЕ. В святки ходили "скрутивши", "абделавши". Ряженных называли "укрутники", "самокрутки", "погудки". Типичные персонажи ряжения: "покойник" ("хахало", "завернется в простынь и пугает"), "дед" ("сивой дед", "старик с бородой"), "баба", ("баба с брюхом", "старуха"), "чучело", "хохлатый", "чудо", "черт" ("весь черный с рогами"); "лягуха", "козел", "медведь", "конь", "лось", "утка", "курица", "журавль"; "побирухи"; ряженный "снопом"; "солдат", "цыган", "клоун", "барыня", "господа". Атрибуты ряжения: вывернутая шуба, солома, старая (дряхлая) или старинная одежда, лицо закрыто (завешено) или вымазано сажей; у зооморфных персонажей - звериные морды, хвосты.

С ряжением связано возникновение обрядово-игровых сцен. Среди них: "мельница" ("сивый дед" стегает девок); "лошадь и колдун"; "монашки, поп и цыган"; "лодка"; "охотники бьют лося"; "свадьба" ("венчают" вокруг ступы); "блины пекут"; "холст меряют"; "просеку прорубают"; "рыбу удят" на корыте. Наиболее распространенный игровой мотив - парни или ряженные стегают девок.

Демонологический характер святочного периода рождает предостережение, адресованное детям: "Не ходите вечером поздно, святки за ноги схватят и утащат!",

Интересен обычай ставить молодоженам под окно чучела соломенных "мужика" и "бабы".

Ритуальные БЕСЧИНСТВА, "ОЗОРСТВА". "Заламывали" (запирали) двери, ворота, закладывали трубы (чтобы печь дымила); ездили на метлах, кочергах (украшенных); таскали бороны, ладьи, сани, дровни, половики, белье - все это складывали вместе, сооружая вышку.

ГАДАНИЯ. Наиболее распространенные: слушают на перекрестках (сухрестках), "полют" снег с приговором: "Суженый-ряженый"; гадают на жениха в бане (или в риге) - какой рукой схватит; забор захватывают ("изгороду меряли" - парно - непарно); бумагу жгли, олово лили; валенок кидали - в какую сторону замуж выйдешь; смотрели в стакан с водой и кольцом; иголку в жерна кидали; ката ловили (или таракана) - раскрутят на крестах - куда побежит; гадали на петуха - что клонет; бегали с кокорой (лепешкой) - имя спрашивали; дугу клали на улице, чтобы конь зацепил; под подушку клали нож (или сковородник или остатки еды); делали "колодец", загадывали - кто приснится; ; клали на стол деньги, уголь, кольцо и подводили девок с завязанными глазами, они должны "поклониться лбом" - до чего дотронутся.

КРЕЩЕНИЕ. В народной традиции символика праздника связывалась с представлениями о магической силе креста и крещенской воды. Крестики из лучинок, украшенные ленточками, бумажками ставили в сарай, хлев, у колодца (от колдунов и бесов.). У колодцев могли ставить также елочку.

Крещенскую прорубь вырубали в форме креста. Крещенской водой подмывали только что отелившуюся корову.

На ярмарках в Крещение высматривали невест - девушки вставали в одну линию на холме.

МАСЛЕНИЦА. Масленицу праздновали всю неделю, начиная с заговенного воскресенья ("маленькая Масленица) до прощального ("большая Масленица"), основные гуляния были с четверга.

В Заговины невестина родня ездил в гости к жениховой; девке, не вышедшей в этом году замуж, заплетали в косу белую ленту.

Масленица считалась большим праздником. Хозяйки к ней все стирали, вешали чистое. С месяцем, нарождающимся на масленичной неделе, связывался комплекс примет на погоду и благополучие общины.

ОБРЯДОВАЯ ЕДА. Повсеместно пеклись блины, лепешки, ватрушки, жарились яичницы, варились кисели (клюквенный и овсяный). Готовилась и специальная обрядовая еда - сырница (творог с маслом, переложенные слоями). Со стола не убирали на ночь - оставляли "родителям поесть". С трапезой было связано и ритуальное гощение молодых - "зять к теще на блины" приезжал.

"Масленица-катаница" - **КАТАЛИСЬ** всю неделю, начиная с четверга, в последний день, в Чистый понедельник, в первую неделю поста. Катались с гор на ледянках, на конях по деревне, на озере. Женщины катали детей - для того, "чтобы лен долгий, хороший вырос". Праздничная форма катаний - "наперегонки". Особо отмечаются катания **РЯЖЕНЫХ** - "потешный мужик запрягал лошадь в корыто и ехал, распевая песни"; персонажи ряжения в Масленицу аналогичны святочным, но представлены в меньшем количестве.

Среди обрядовых игр в Масленицу - "шелыга" ("хохлатая шелега").

Ритуальные бесчинства - таскали по деревне соху, лодку (принесут тем, кто дружит между собой), на крыши домов бороны затаскивали.

СОЖЖЕНИЕ МАСЛЕНИЦЫ - в последний день. "Хлам" и дрова на костер собирали по деревне. Участники обряда: дети, женщины, старухи. Жгли на поле берещенники, солому, веники, корзины с сеном, снопы, бочки, колеса, часто укрепляя на высоких кольях, жердях, стволах сухих деревьев (сосен). "ЧУЧЕЛО" - пук соломы в платке, завязанном "по-бабы" и кофте - ставили на дрова, сложенные "колодцем," и внутри зажигали огонь. С заранее подготовленным чучелом озоровали на неделе, подводя под окна и пугая, и лишь затем сжигали. К костру подходили старухи и угощали блинами; через костер прыгали; вокруг него ходили и пели долгие песни, плясали (часто также встречается упоминание о пляске на перекрестках). У костра кричали: "Прощай, Маслена ерзовая!", "Гори-гори, Масленца, чтобы не погасла! Куды дым, туды блин, туды Масленка!" и прощались друг с другом.

Зажигание костров могло объединяться с катаниями: сооружали ворота, оборачивали их соломой и зажигали, через них проезжали на лошадях.

Основные сюжеты песен на Масленицу:

"Дорогая ты наша Масленица, полюбовная наша катаница", "Дорогая-та наша Масленица да дороге и гостечки", "Широкая наша Масляна, дотянися до Петрова дня".

На Масленицу устраивались ярмарки, гуляния. Ходили вдоль деревни с пением долгих песен, девушки водили хороводы ("гулявые песни" - см. перечень ниже). Хороводные гуляния так же, как и супрядки, разделялись по возрастам на "маленькие" и "большие". "Маленькие" гуляния предназначались для подростков 14-15 лет. Б "большое" гуляние принимались девушки более старшего возраста. В песенном репертуаре также были различия.

С Чистым понедельником связано представление о том, что необходимо как можно дольше спать и позже встать утром, чтобы вырос хороший лен.

СОРОКИ. С этим праздником связаны приметы на погоду; в этот день пекут булочки в форме жаворонков, запекают в них монету; пекут также хлебы, приминают иконой. Хлеб берегут, отрезают для лошадей перед пахотой.

БЛАГОВЕЩЕНИЕ - "разрешений день". Устанавливали качели в гумнах, в сараях. Молодежь качалась, пела частушки. В этот день ели клюкву - "чтобы крови было больше".

ВЕРБНОЕ ВОСКРЕСЕНЬЕ называли "верьбницей". Ломали веточки вербы, святили, ими выгоняли скотину в Егорьев день. По вербе примечали погоду, если мало шишечек - не будет урожая. Дети ходили "вербовать" по дворам, за это им в Пасху давали красное яичко. Приговаривали: "Вот тебе верьбинку, а мне в Пасху яичко!" или "Верба, верба, не я вербую, Христос вербует!" и хлестали хозяев вербой.

Из всех дней ВЕЛИКОГО ПОСТА наиболее насыщен обрядовыми действиями ЧИСТЫЙ (ВЕЛИКИЙ) ЧЕТВЕРГ. С этим днем связаны представления о разгуле нечисти - день "колдовашный", поэтому старались никому ничего не давать, особенно, огня и железа; подпирали дверь осиновым колом, чтобы колдуны не ходили, в подойник наливали воду - чтобы колдуны не испортили скотину. Говорили, что на сухарях бегают колдуны.

Повсеместно - очистительные действия: умывались утром (с яйцом или из серебра), под утро разжигали огонь из веточек вереса и дети дышали над ним, утром надо было ступить босой ногой на камень. "До свету" ходили в лес делать "рогатки", чтобы сбивать масло. Масло сбивали на крыше, свекровь мазала им голову невестке.

ПАСХА. В 12 часов ночи стреляли из ружей. Старухи пели "Христос воскрес" на улице, чтобы было слышно на кладбище. Детей ставили молиться на колени. Утром "христоносы" ходили по домам славить Христа, им за это платили. Одаривали нищих, которые обходили дворы с пением: поминали родителей.

На Пасху устраивали качели, молодежь гуляла, водила хороводы, устраивала игры, мужчины катали яйца. Дети обходили дворы, им давали яйца.

ФОМИНО ВОСКРЕСЕНЬЕ - гулянье в лесу, жгли костры, жарили яичницу.

ЕГОРЬЕВ ДЕНЬ. "Коровий" праздник. Коровам скармливали 40 клецок. Были разнообразные обходы. Обход хлева - "смывали" водой икону и прыскали по углам хлева, в угол дворовому клали хлеб. Обход скотины - во дворе (хозяином или хозяйкой), в поле (пастухом, старой женщиной, всеми женщинами деревни, священником). Ритуальные предметы на обходе: решето, свеча, икона, верба, верес, яичко, хлеб, соль, жито, кокорки, топор.

Перед выгоном у порога хлева закапывали пасхальное яйцо, подойники ставили в большой угол. В красном углу читали молитву Георгию, произносили заговоры. При обходе в поле стреляли, кидали через стадо яйца. Вербу после обхода кидали в воду, зарывали в землю, ставили в муравейник, сжигали в лесу (пастух).

После обхода в поле устраивалась складчина, гуляние ("замачивали роги коровам", "подойники замачивали"). Как только выгонят коров, женщины пели долгие песни ("Сама я, красная девушка" и др.), водили хороводы.

ФРОЛ ->"лошадиный" праздник. Пекли пироги с овсом для лошадей.

НИКОЛА - м*?лебен во ржи.

ТРОИЦА - "березочный" праздник. Березки ставили около дома, возле окна; ставили столько березок, сколько умерших родственников; вывешивали вышитое полотенце, чтобы прилетела кукушка оплакивать мертвых и утираться. К березкам посыпают дорожку песком в виде лестницы - "чтобы родители ходили".

Троицкий помин родителей считался самым главным. В троицкую (как и в дмитровскую) субботу приходили на кладбище с лепешками, пышками, печеньем, гороховой кутьей, пирожками с рыбой, с рисом ("поминальниками"), яйцами, вином. Яйца оставляли по обе стороны креста, могилу посыпали кутьей, опаживали березками, "на послед" ели кисель. На могилах причитали.

Около кладбища парни устраивали драки, потом молодежь гуляла, водила хороводы, за деревней устраивали "лавушки", качели.

ИВАНОВ ДЕНЬ. Жгли костры всю ночь до рассвета, жгли на горах, на берегу, за деревней, где рожь посеяна. Чучело набивали соломой и сжигали. По единичным упоминаниям, в Плюсском районе костры на горе назывались "колужье", в Гдовском - "купало". В субботу топили баню, используя траву "иван-дамарья". Первый веник из этой травы кидают через спину - гадают о замужестве. Парятся веником из 12 трав.

Загадывали на "божанку" (трава богатка), в ручей кидали венки, 12 цветов клали под подушку, загадывали на рассадку (пересаживали капусту).

Широко бытуют поверья о цветущем папоротнике, о русалках, о разгуле колдовской силы в Иванову ночь ("колдуны рожь пережинают").

В Гдовском районе купались на Ивана.

В день ПЕТРА и ПАВЛА - тоже костры. В Плюсском районе парни в каждом доме просили по яйцу, за деревней у реки жарили яичницу, пели, плясали, дрались.

В Гдовском районе в этот день обливались, девушки "ходили в кружки", пели долгие песни.

С Петра начинали косить.

Лето - время **престольных праздников**. Гуляли 3-5 дней по очереди в каждой деревне. Устраивали ярмарки. Каждый житель выходил с пивом. После престольных праздников, а также в Заговинны на третий день девки и бабы гуляли. Гулянья - ходили по улице с гармонью, пели припевки, плясали, были драки. На второй день праздника старики дрались (Стругокрасненский район), силу меряли. Парни "ломались" под гармонь (архаический вид мужской пляски), дрались из-за девушек.

Отметим, что на данной территории сохранилось много обычаев, связанных со святыми местами, с водосвятием.

Большой круг обрядовых действий связан с разнообразными полевыми работами. Перед **пахотой** коня святости. Сеять ходил глава семьи в льняном фартуке. Рассыпая первую пядьку, говорил: "Зароди, Господи, хлеб - наше богатство!" После посева варили кашу "густяху".

Устраивали "**поеобья**", "**толоки**". Помогали друг другу косить, жать, возить навоз, рубить капусту, сажать картошку, мять и трепать лен. За эту помощь хозяева угощали, говорили: "Поеобья да блины".

Навозные "поеобья" проходили в период от Троицы до Петрова дня. Когда ехали на обед, повозники устраивали гонки на лошадях. Последнего называли "кила", "заведиха", "поскребка", предпоследнего - "подкилок". Над последним шутили, обливали водой, устраивали ему "лобазы" - переворачивали вверх ногами. Парни кидали девушек в пруд, обливали водой, специально обливали молодых.

ЖАТВА. Начинали жать с Ильина дня. Зажинала та, у кого легкая рука. Жала в домотканной рубахе, перед началом крестилась. Приговор на зажин: "Благослови, Господи, и помоги, Господи, дай, Господи, моим рученькам спор и доброе здоровье". Первой пядькой опоясывались. После того, как сожнут первую пядьку, плясали. Первый сноп ("нажин") торкали под крышу.

К древним представлениям относятся поверья о Бабке-пожиналке - маленькой, в красном платочке; она живет в поле, перебегает со сжатого поля на несжатое.

Пожинки - обрядовые действия с последним снопом: на снопах сидят, букашек смотрят (гаданье), вносят в дом, ставят к печи. Оставляют на ниве несжатый пучок - "косу", "Бабу". Все обрядовые действия сопровождаются приговорами, припевками. Обряд "Бабу резать" локализуется в Гдовском районе. Заплетают во ржи "косу" (из несжатых колосьев). С пением припевки "Баба ты Баба, выйди за нашего Деда" пляшут бочком, в кружок ("пляшут, как жито толкут"), скачут, "дикуются", "подкикивают". Потом садятся поминать "Бабу" - едят у "косы". Устраивают костер и пекут "швыруху" (яичницу), едят творог, кашу "густушу" из ржаной муки. "Бабе" оставляли хлеб, мед, яичко, поливали "косу" вином.

Когда дожинали толокой, хозяйка угощала жниц медом. Со жнивьем связано исполнение частушек на долгий голос. Когда возвращались со жнива, вдовы плакали. Пока жали рожь, голосили в поле.

Для **народной музыкальной культуры** Гдовского, Плюсского и Стругокрасненского районов характерно изобилие сюжетов, многообразие песенных вариантов во всех жанрах фольклора.

Приводим основные сюжеты **ХОРОВОДНЫХ** и **ПЛЯСОВЫХ** песен: "В хороводе были мы", "Долина-долинушка недолга, широка", "Уродилась Катюша ни велика, ни мала", "По улице дождь и мороз", "Поднималась туча-гром со частым-мелким дождем", "Из-за лесика, лесочка темного" (шли-прошли два молодца) "Не сегодня - завтра ко мне милой будя", "Размолоденький миленький дружок", "В саду я гуляла, девица красна", "Ах, ты, Марья Григорьевна, хороша была, уборливая", "Уж ты, зайнышка серенький", "Хорошо было кататься с горы на гору", "Что по морю, морю синему", "А я еду и поеду во Китай-город гулять", "На печке сидела, в окошко глядела", "Я своева милова к дубу привязала", "Я по терему ходила, по высокому гуляла", "Как во лузях, зеленых лузях", "А мы просу сеяли", "Луги мои, луги", "Со вьюном я хожу", "Лисонька-лиса, лиса в роще жила", "Я по садику гуляла, по зелененькому", "Что во поле кусточек одинешенек стоит", "Ходит дрема, все не дремлет", "Что вот это за садочек", "Круг журава хожу, изгороду горожу", "Дуня бела-румяна полюбила Ивана", "Что по зореньке по той, по утраюно, раной", "На тоненький ледочек выпал беленький снежочек", "В нас никто не заходил, хоровод не заводил", "Чужаки-чужаки, у вас зелены кушаки", **ЛИРИЧЕСКИЕ** песни, бытующие на этой территории, и по обстоятельствам исполнения (в основном, они приурочены к весенне-летнему периоду), и по характерным чертам музыкально-поэтического языка связаны с традицией Псковского и Печорского районов. **Основные сюжеты:** "И не одна в поле дорожка снежком позавьяла", "Ой, я, красная девица, сама дивовалась", "Э-ой, рано, рано наше подворье травой зарастало", "Славна наша деревенка, она разорена", "Как у вдовушки было девять сынов", "Нам не для чего домой торопиться", "Ты, родима матушка, дай ночку поспать", "Ты воспой-воспой, жавороночек", "У глубокого колодца муж коня поил", "И гуленька ты мой, гуля-голубочек", "Ты не пой-ко, не пой, соловьюшко", "Калинушка с рябинушкой рано расцвела", "Ты понежь меня, родный батюшка", "Нам севоднешней день скука", "Ты, рябинушка, ты, кудрявая", "У тятеньки, у маменьки жить было вольно", "Во поле, во полюшке понапал туман",

Музыкальный быт деревень, расположенных на этой территории, определяется не только песенным репертуаром, но также очень развитой **ИНСТРУМЕНТАЛЬНОЙ** традицией.

Среди музыкальных инструментов преобладают гармоники, балалайка, мандолина, 'многострунные псалтыревидные гусли. В прошлом были распространены малострунные традиционные русские гусли (специфический прием игры - пальцы между струн), а также скрипки, бубны, пастушьи рожки.

Основные наигрыши: под песни (скобаря-сумецкого; "собака"-сударушка-мазурицкая; страдания; по деревне с колотушкой), под пляску (русского-барыня, камаринская).

СВАДЕБНЫЙ ОБРЯД. Основные характерные черты фольклорно-этнографического содержания гдовской и стругокрасненской традиционной свадьбы в целом совпадают с материалами по Печорскому и Псковскому районам (см.: Нижне-великорецкая зона). Мы ограничимся лишь схематичным изложением обряда, останавливаясь более подробно на разделах, раскрывающих специфику местной культурной традиции. Одна из важнейших отличительных особенностей - сохранность развитого цикла причитаний, сопровождающих довенечные обряды.

СВАТОВСТВО .

ДЫМНИЧАТЬ ездили ("НА ХЛЕБНИК" - Стругокрасненский р-н).

РУКОБИТЬЕ (ПРОПИВЕНЬЕ, ЗАПИВЕНЬЕ) - то же, что и **ПОКЛАДИНЫ**.

СРОК - ГОТОВЯТ ДАРЫ - НЕВЕСТА "СКУЧАЕТ", ПРОЩАЕТСЯ с подругами. Устраивались **СМОТРИНЫ** - вся деревня приходила к невесте, невесту закрывали платком,

В Плюсском районе девушки приходили вечером под окна к невесте, "КЛИКАЛИ ЗОРЮШКУ", невеста кланялась, благодарила.

Невеста едет "ЗАЗЫВАТЬ РОДУ" - обрядовое действие отличается особой детализированностью, каждый фрагмент обряда сопровождается причитаниями подруг и невесты: собираются в путь, просят брата запречь лошадь, голосят дорогой, кланяются встречным, просят пустить в дом, бьют поклоны, приглашают на свадьбу родственников и т.д. Невеста могла "заводить" хоровое причитание, "подводить голосом" или причитать с самостоятельным текстом и напевом одновременно с причитанием подруг, крестной, матери. Невеста-сирота едет на кладбище "ЗАЗЫВАТЬ РОДИТЕЛЕЙ" или кликает их с поклонами - на перекрестке, на краю деревни, на дороге.

Развитую форму имеет обряд **ПРОЩАНИЯ С МОЛОДОСТЬЮ** (с Белым Светом, с улицей, с деревней, с полями). **НЕВЕСТУ КАТАЮТ** по деревне с Красой, Подружки причитают, поют "жалобные" песни; невеста голосит, закрывая лицо платком. На улице, на горе останавливаются, невеста кланяется на четыре стороны, "зывает добрых людюшек".

КАНУН СВАДЬБЫ. Подруги ведут невесту в **БАНИЮ** с причитаниями, несут украшенный баенный веник. У бани встречает мать, голосит, моет невесту, женщины поют у бани свадебные песни, причитания. В озвращаясь из бани, невеста голосит у ворот, просит родителей пустить ее в дом. Встречается упоминание об обрядовой бане на стороне жениха.

ВЕЧЕРИНА у невесты, девушки приносят Красу - украшенную елочку.

Кашники **ВЕЗУТ СУНДУК** в дом жениха.

УТРО СВАДЕБНОГО ДНЯ. Невесте "ЧЕШУТ ГОЛОВУ" (в некоторых деревнях невесте чесали голову накануне свадьбы, после бани), **НАДЕЛЯЮТ, БЛАГОСЛОВЛЯЮТ НЕВЕСТУ**. Те же обряды проходят в доме жениха.

ЖЕНИХ КАТАЕТСЯ ПО ДЕРЕВНЕ, ЕДЕТ ЗА НЕВЕСТОЙ. Дружка "ломится" в дверь. Дружки (от жениха и от невесты) "спорятся" хлебами - чей выше, потом обмениваются ими. "Женихов дружка", "крестит" кнутом дорогу, бьет по слеге, выкупает место, заводит жениха и невесту за стол. Родня жениха садится за стол. Женщины поют свадебные песни, "опевают".

Жениха и невесту вместе **БЛАГОСЛОВЛЯЮТ К ВЕНЦУ**. Дружка выводит их через двор, мать невесты голосит. Едут к венцу в разных санях, Сестра невесты держит Красу. Дружка трижды обходит свадебный поезд, каждый раз стреляют в воздух. Вслед свадебному поезду бросают жито.

ОТ ВЕНЦА ЕДУТ, проезжают через огонь: делают ворота, обернут соломой, зажгут. **МОЛОДЫЕ КАТАЮТСЯ** по деревне, им загораживают дорогу, заставляют откупаться. Свекровь **ВСТРЕЧАЕТ МОЛОДЫХ**, ведут в дом через двор.

СТОЛ У ЖЕНИХА. Молодых кормят отдельно на хлебной квашне, затем **ЗАВОДЯТ ЗА СТОЛ**. Дружка **РАСКРЫВАЕТ МОЛОДУЮ**, свекровь надевает ей повойник. **ДАРЫ** от невесты. Дружка призывал родных к рюмке, и они одаривали молодых. У стола женщины поют свадебные песни, припевки "с припляхом", "с кичкам". Девушки пляшут с красой. В заключение застолья молодая **ПОКРЫВАЕТ КАШУ** тканью, платком, свекровь снимает полотно, пляшет. Последняя еда - "яишня" или каша.

Молодых **ВЕДЕТ СПАТЬ** дружка, "крестит" кнутом дорогу. В спальню ставили мешок ячменя. Молодая разувает жениха.

НА ВТОРОЙ ДЕНЬ СВАДЬБЫ - "горшки бьют". Молодая идет за водой, печет блины, метет пол. Собирают столы - "родня знакомилась". Катаются по деревне - "на долгий лен". Ряженые "скачут и пляшут". Молодых ведут в баню (на полу солома, ткань - на каменку).

ХЛЕБИНЫ (ОТГОСТКИ) - в течении двух недель после свадьбы. Молодые гостят у тещи.

Основные сюжеты свадебных песен (по Гдовскому и Плюсскому районам):

ОПЕВАЛЬНЫЕ ПЕСНИ, ВЕЛИЧАНИЯ. "Красота ли моя, красота", "Береза белая, зелена кудрявая", "Что вошел во горницу, не взглянул на образа", "Ты, река ли моя, реченька, ты река ли моя быстрая", "Как у ели нету маковки, у Марии нету батюшки", "Ты не плачь-ка, наша умная, наша умная-разумная", "Во тумане красно солнышко, на думах сидит Мариюшка", "Не жалься ты, Нинушка, на свою родню матушку", "Ты зайди-зайди, солнышко, наперед зари утренней", "Во дворе было во дворичке, там стояло деревце", "Благослови-ко, батюшка, меня во путь во дороженьку", "Привьялила вялица да лиха метелица", "По лугам кони попущены", "Да устойся-устойся, молодой князь во поле", "Понаехало сватовей нашу дочку сватати", "Налетело голубей на камышеву тресточку", "Поотлетала лебедушка от стада лебединого", "Из-за гор бела-крутыва выходила туча темная", "Потихоньку, бояры, со горы спускайтесь", "Соколы вы соколы, далеко ль вы летали", "Стучит-гремит земля под воронным конем", "Вылетала порошица, с-под порошицы белой снег", "Здорово, друженька, со веселым поездом", "Сокол ляти, сокол ляти, все леса шумя", "Станемте, девушки, каменной стеной", "Привели к нам толенку, привели к нам неженку", "Не пора ль соколочку да лететь ко веночку", "Сокол-соколушка, сокол Ляксандрушка", "Как во новой горнице, во светлой светлице", "Не любила Еленушка ни белиться, ни мазаться", "Благодарство, Иванушко, благодарство, Иванович", "Подъезжали кашники да горшки подавили", "Садитесь, сванюшки, на наши лавушки".

ПРИПЕВКИ. "Нам сказали - Иван небогат", "В нас Иванушка сено косил", "У нас Танюшка садом шла", "Это кто у нас рыболов", "В нас Иван-то женится, Иванович женится", "По лугам вода разливается", "Как у месяца звезды частые", "Окол сада, окол сада, окол вишенья", "Подборовски девки гулевые были", "Кто-то в нас хороший, кто-то в нас пригожий", "Мята моя мята, мята зеленая", "Как на горы стояла красота", "Аи, у ворот, ворот, у широких", "Сов-совки, смольяны глазки", "На горке там два дубчика стоят", "Во поле травка, травка нетоптанная", "Истоптана травина, сотолочена муравина", "Во нашей слободы полно озеро воды", "А мы обманили, стару деву посадили", "Друженька-растеряха, растеряха", "У Иванушки сени новы, сени новы", "Вечор сокол, вечор ясный сыры боры облетал", "Окол столика двухгранного", "По мосту-мостечку, по калиновому мосту", "А я встану по солнышку, наберу жита по зернышку", "То не кони берегам бегут", "Не по сахару речка бежит", "Ты, вино-вино, ты, зеленое".

Дополнения по репертуару свадебных песен (по Стругокрасненскому району):

ОПЕВАЛЬНЫЕ - ВЕЛИЧАНИЯ. "Благослови-ко, Господи, игру заигрывать", "Что при вечеревечере", "Сине море на волнах стоит", "Недолго веночку в этой горенке висеть", "Из-за лесу-лесу темного выезжает добрый молодец", "Я тебе, батюшка, не клюшница", "Не буйны ветры понавевали", "Состречай, матушка, дорогих гостей", "Вился вихор, вился вихор да по заполью", "Вал на воды, вал на воды колыхает-ся", "Дружка идет, дружка идет и коня ведет", "Ведут князя по застолью".

ПРИПЕВКИ. "Что по сениям, сениям новеньким", "Верба, ты, верба моя", "Ходя Сашенька по садикку", "У нас Танюшка умная", "Что ты, Коленька, не женишься", "Встану утром я до солнышка", "Не пчела ли моя пчелочка", "Симанологска река не совсем глыбока", "Чашечка вита-вита-вита, она медом налита-налита", "Виноград во саду растет", "Ходит-ходит конь по бережку", "На горы стоит мельница", "Красно солнышко закатилося близешенько", "Крестная матушка, не скупися", "Шапочка соболиная", "Прилетел соловей на окно", "Моя маменька пшонку жала", "На горе стоит елочка, под горой стоит светелочка", "Как на море кораб с красным девкам потонул".

ПОХОРОННЫЙ ОБРЯД. "Помирать надо на чистом" - умирающему стелили чистое белье. Моют покойника те, кто не стряпают. Тем, кто мыл, дарят платки. Мыло полагалось класть в гроб. На сорок дней приглашали тех, кто обмывал умершего.

Гроб в избе ставят так, чтобы покойник лежал "глазами к иконе". Голосили 3 дня: "будили" покойника, голосили, когда выносят гроб из избы, в часовне. На перекрестке дорог "покойник прощался с домом" - оборачивают гроб "глазами к деревне".

Стружки от гроба сжигают, примечая, куда пойдет дым (там будет покойник). После выноса моют полы и окуривают вересом.

Гроб нужно нести на полотенцах, которые потом 6 недель висят в доме.

Умершего не своей смертью хоронили в бору.

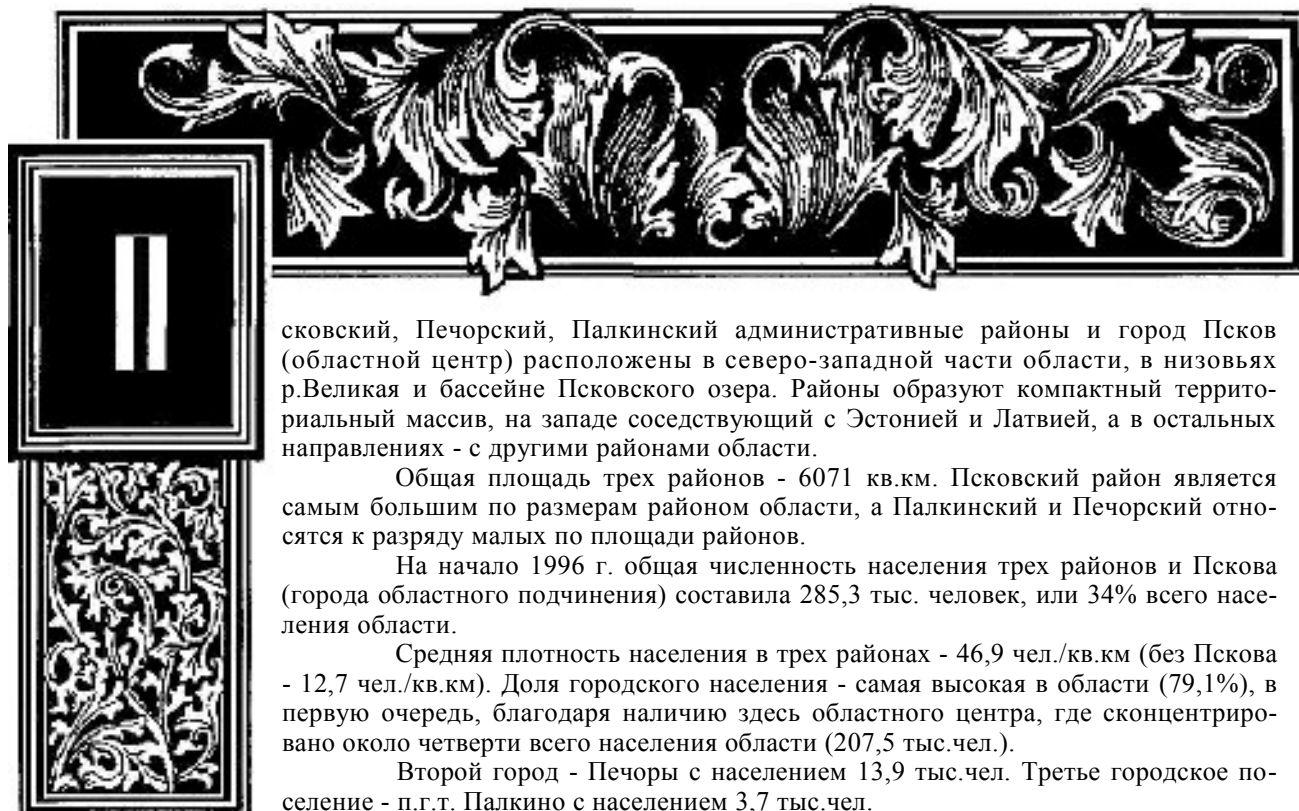
Помин - на сороковой день, в троицкую и дмитровскую субботы, в Радуницу. Голосили весной, сидя у открытого окна, в поле, когда жали, когда ходили по ягоды "Укали" - подавали голос в лесу. Голосили "на кукушку".

Попова И.С.

Нижневеликорецкий регион (зона)

Псковский, Печорский, Палкинский административные районы

Территория и характер расселения



сковский, Печорский, Палкинский административные районы и город Псков (областной центр) расположены в северо-западной части области, в низовьях р.Великая и бассейне Псковского озера. Районы образуют компактный территориальный массив, на западе соседствующий с Эстонией и Латвией, а в остальных направлениях - с другими районами области.

Общая площадь трех районов - 6071 кв.км. Псковский район является самым большим по размерам районом области, а Палкинский и Печорский относятся к разряду малых по площади районов.

На начало 1996 г. общая численность населения трех районов и Пскова (города областного подчинения) составила 285,3 тыс. человек, или 34% всего населения области.

Средняя плотность населения в трех районах - 46,9 чел./кв.км (без Пскова - 12,7 чел./кв.км). Доля городского населения - самая высокая в области (79,1%), в первую очередь, благодаря наличию здесь областного центра, где сконцентрировано около четверти всего населения области (207,5 тыс.чел.).

Второй город - Печоры с населением 13,9 тыс.чел. Третье городское поселение - п.г.т. Палкино с населением 3,7 тыс.чел.

Характеристики системы расселения	Псковская область	Псков и Псковский район	Печорский район	Палкинский район
1. Площадь, кв.км	53236	3629	1251	1191
2. Численность населения на 1.01.1996 г., тыс. чел.	832,8	244,9	27,7	12,9
3. Плотность населения, чел./кв.км	15,6	67,5	22,1	10,0
4. Плотность сельского населения, чел./кв.км	5,4	10,3	11,0	6,9
5. Число сельских населенных пунктов на 1.01.1996	8424	588	384	374
6. Средняя людность сельских поселений, чел./н.п.	36	64	36	22
7. Густота сельских населенных пунктов, н.п./ЮОкв.км	16	16	31	31

Первое упоминание Пскова в летописях относится к 903 г., но город возник задолго до этой даты. Город Печоры вырос из слободы монастыря, главный храм которого - пещерная церковь Успения **Божией** Матери - был освящен в 1473 г.; в 1782 г. Печоры получили статус города. Палкино получило статус п.г.т. в 1985 г., одним из последних в области.

Средняя плотность сельского населения в трех районах - 9,8 чел./кв.км - самая высокая **в области**. **В 1996 г.** на территории районов было 1346 сельских населенных пунктов. Средняя людность сельских поселе-

ний - 44 чел./н.п., а Псковский район по этому показателю занимает второе место в области (после Великолукского района).

Северо-западные районы выделяются в области повышенной густотой сельских поселений - в среднем 22 н.п./ЮО кв.км. Печорский и Палкинский районы по данному показателю занимают первые места в области.

История административно-территориального деления

Административно-территориальное деление Нижнего Великоречья с древности определялось тем, что на его территории располагались древнейшие городские центры северо-западной Руси - Изборск и Псков.

В XVI в. на территории региона было два уезда - Псковский и Изборский. Засады Псковского уезда занимали третью часть всей территории Псковской Земли. Их границы на севере достигали р.Толба, на северо-востоке - истоков р.Пскова, на востоке охватывали большое колено р.Череха и Славковскую губу, на юге - включали Новоуситовскую губу. На западе земли Псковского уезда шли узкой полосой вдоль берега Псковского озера и доходили до д.Кулье и острова Колпино. Изборский уезд охватывал территорию между р.Бдеха и Кудебь.

Такое административно-территориальное деление существовало до 1772 г., когда Изборский уезд был ликвидирован, а его земли поделены между Псковским и Островским уездами Псковского наместничества (до 1776 г. - губернии).

В 1782-1797 гг. на западе региона существовал Печорский уезд, но после его ликвидации вся территория Нижнего Великоречья вновь вошла в состав Псковского и Островского уездов Псковской губернии. Данное административно-территориальное деление просуществовало до 20-х годов XX в.

В 1920 г. по мирным договорам, заключенным Советской Россией с Эстонией и Латвией, к этим государствам отошла часть территории Псковского уезда (в дальнейшем Печорский район) и Островского уезда (территория созданного впоследствии Качановского района, а ныне части Палкинского района).

В 1927 г. Псковская губерния перестала существовать, а ее территория вошла в состав Ленинградской области в виде двух округов - Великолукского и Псковского. В Псковском округе, в частности, были образованы Карамышевский, Псковский, Середкинский районы (сейчас их территория включена в состав Псковского района) и Палкинский район.

В 1930 г. Псковский округ был ликвидирован и административные районы переданы непосредственно в состав Ленинградской области. Через год были упразднены Карамышевский и Палкинский районы с передачей их территории в состав Псковского и Островского районов.

В 1935 г. Псковский округ был восстановлен и вместе с воссозданными Палкинским и Карамышевским районами просуществовал до 1940 г. В 1940 г. районы бывшего Псковского округа в очередной раз были переданы непосредственно в состав Ленинградской области.

23 августа 1944 г. была создана Псковская область, куда и вошли районы, окружающие областной центр. В начале 1945 г. из присоединенных к Псковской области волостей Эстонии (уезда Петсеримаа) и Латвии (Абреноского уезда) были образованы Печорский и Качановский районы. В 1958 г. Качановский и Середкинский районы Псковской области были ликвидированы с передачей их территории в состав Палкинского, Печорского, Псковского и Гдовского районов.

В период с 1961 по 1966 гг. не существовал Палкинский район, с 1963 по 1964 гг. - Печорский район. В 1963 г. был окончательно ликвидирован Карамышевский район, а его территория была передана в состав Псковского и Порховского районов. С 1966 г. в районах северо-западной части Псковской области происходили только незначительные изменения во внутреннем делении.

Таким образом, максимальное число административных районов на территории региона - шесть - пришлось на 1945-1958 гг.; минимальное - один (Псковский) - на 1963 - 1964 гг.

Природа

Поверхность региона представлена в основном слегка холмисто-волнистой равниной, расчлененной р.Великая и ее притоками.

Лишь на северо-востоке Псковского района прослеживаются отроги Лужской возвышенности, а на западе - отроги возвышенности Хаанья, где абсолютные высоты поверхности колеблются в пределах 150-200 м. В прибрежной зоне Псковского озера абсолютные отметки достигают наименьших значений (30 м).

В наиболее возвышенных частях - на северо-востоке, востоке и западе района - максимальные относительные превышения холмов, холмистых гряд над соседними долинами составляют от 20 до 50 м. Однако на большей части территории преобладают относительные высоты 3-10 м, а местами даже 1-2 м (по побережью Псковского озера).

В рельефе преобладают полого-волнистые озерные и озерно-ледниковые равнины, сложенные песками, супесями и суглинками. Для западной и северо-восточной частей региона характерны полого-волнистые моренные равнины, сложенные валунными супесями, суглинками, глинами. Отроги возвышен-

ности Хаанья на крайнем западе представляют собой холмисто-моренную равнину с аналогичными отложениями.

На климатические особенности края оказывает влияние близость крупного водоема - Псковского озера. Так, приозерные территории характеризуются мягкой и короткой зимой, наиболее длительным теплым и солнечным вегетационным периодом с пониженным количеством осадков. Именно эта территория отличается наилучшими агроклиматическими условиями произрастания сельскохозяйственных культур в Псковской области.

Северо-восточная часть региона характеризуется устойчивой холодной зимой, коротким и прохладным вегетационным периодом с повышенным количеством осадков (до 750 мм в год).

Для восточной части присуща умеренно холодная зима и умеренно теплый вегетационный период с повышенным количеством осадков.

На юге и западе типичны умеренно холодные зимы, сравнительно продолжительный и теплый вегетационный период, пониженное количество осадков.

Средняя годовая температура воздуха в данном районе составляет 4,4°C, абсолютный минимум температуры -40-41°C, абсолютный максимум составляет 36°C. Годовая сумма осадков на большей части территории в разные годы в среднем колеблется в пределах 600-700 мм.

Гидрографическая сеть края относится к бассейну Псковского озера и его главной р.Великая с притоками Многа, Черёха, Пскова, Кудеб, Вяда. Непосредственно в Псковское озеро впадают реки Черная, Толба и др.(в северной части района), Обдех, Пиуза (Пимжа) на западе.

Наибольшее распространение в регионе получили дерново-подзолистые почвы, в понижениях встречаются озерно-глеевые и болотные торфяные почвы. В северо-западной части распространены дерново-карбонатные почвы (в местах близкого залегания известняков.).

На территории региона по условной линии г. Печоры - устье р.Великая - Лужская возвышенность проходит граница природных зон тайги и подтайги. К северу от этой границы расположена подзона южной тайги, к югу - зона подтайги (широколиственно-хвойных лесов.).

На севере и западе края преобладают сосновые зеленомошные и лишайниково-зеленомошные леса в сочетании с производными вересковыми и бруснично-вересковыми сосняками. В восточной части, а также на севере региона, вблизи Псковского озера, имеются крупные массивы сосновых долгомошных и сфагновых лесов в сочетании с верховыми и переходными болотами, местами с участками производных на их месте березовых лесов.

Центральная часть региона, где находится и город Псков, а также западная его окраина, характеризуется высокой сельскохозяйственной освоенностью (60-70%), большой нарушенностью лесов (лесистость 15-20%), освоенностью значительной части болот (заболоченность 5-10%).

Северо-восточная часть региона, охватывающая междуречье Псковы и Кеби, а также территория в среднем течении реки Кудеб на западе менее освоены в сельскохозяйственном отношении (20-30%). Лесистость составляет здесь 40-60% при большей нарушенности лесов, а заболоченность до 5%.

Восточная, южная и северо-западная части региона в сельскохозяйственном отношении освоены на 55-75%, с лесистостью 15-30%, средней нарушенностью лесов и заболоченностью до 5%.

Территории, примыкающие сравнительно узкой полосой к Псковскому озеру с севера и запада, сильно заболочены (60-80%); болота здесь слабо освоены, лесистость едва достигает до 15%, сельскохозяйственная освоенность - менее 15%.

История, культура, архитектура

Нижневеликоречский регион - сердце Псковского края. В окрестностях Пскова, в Печорском районе, на берегах Великой и Псковского озера сосредоточены целые комплексы историко-культурных памятников.

Изборский историкоархитектурный и ландшафтный музей-заповедник включает в себя выдающийся ансамбль археологических памятников. Самый значительный из них - Изборское "Труворово" городище (VIII-XIII вв.), где находился один из первых русских городов. Окружающие его селища, могильники, каменные кресты сочетаются с архитектурными ансамблями Мальского монастыря и Изборской крепости XIV - XV вв.

В округе Изборска и Печор многие деревни сохранили этнографически ценную застройку и планировку. Некоторые деревни относятся к народности сету - имеющей своеобразную культуру, основанную на симбиозе эстонских и русских традиций.

Не менее значительны Выбуты, селение и пороги на р.Великая, именно здесь, по легенде, родилась равноапостольная Великая княгиня Ольга, с именем которой связано первое летописное упоминание Пскова в 903 году, другая легенда повествует, что в селении Будник на р.Черёха, родился князь Владимир, креститель Руси.

Историко-архитектурные ансамбли Спасо-Елеазаровского, Крыпецкого монастырей тесно связаны с историей древней культуры не только Псковского края, но и всей Древней Руси. Здесь принимали постриг

и схиму Нил Столбенский и крупный государственный деятель России XVII в А Л Ордин-Нащокин, здесь создавались художественные и литературные произведения

Ансамбль Псково-Печерского монастыря - выдающийся памятник церковной и крепостной архитектуры XV-XX вв В нем находится уникальный пещерный храм, ставший первой постройкой одного из крупнейших в России монастырей Историческая застройка города Печоры, который развивался из подмонастырной слободы, - также интереснейший памятник градостроительства

Именно в этом регионе можно встретить многие шедевры псковского храмового зодчества в Устье и Выбутах, в Новой Уситве и Сенно Необычный ансамбль фресковой живописи сохранился в Успенском храме XV в в Мелетове

Бывшие помещичьи усадьбы связаны со славными именами деятелей культуры Псковской Земли Яхонтовых и Пальчиковых, Вохиных и Фан-дер-Флитов



Псковский район

Место нахождения. Волость, нас.пункт	Тип памятника	Наименование памятника	Краткая характеристика	Единицы измерения	Статус охраны	Когда и кем взят под охрану	Источник информации
1	2	3	4	5	6	7	8
Большезагорская волость, д.Бол. Загорье	Исторический (памятное место)	Братская могила	Братская могила красноармейцев и жертв белого террора.		Местн.	Решен, облисп. № 265 от 28.05.86	НПЦ
Д.Дубешно (бывшая)	Археологический	Жальничный - могильник	XII - XVI вв. К С от дороги д.Заборовье-д.Дубешно, в лесу. До Д.Заборовье 1 км, до Д.Дубешно - 2 км.	0,007 га	Местн.		ПГНИАЦ, НПЦ
	То же	Курганный могильник	2 пол. I тыс. - XIII в. В 0,5 км к ЮЗ от деревни, у перекрестка дорог, в смешанном лесу.	0,006 га	Местн.		ПГНИАЦ, НПЦ
Д.Заборовье	Археологический	Курганная группа	2 пол. I тыс. - XIII в. В 1 км к З от дороги на д.Заборовье, по дороге в д.Коньшево, в смешанном лесу.	1,5 га	Местн.		ПГНИАЦ, НПЦ
	То же	Сопка	2 пол. I тыс. н.э. В 0,3 км от дороги д.Коньшево-д.Заборовье, по правую сторону.	14x14м	Местн.		ПГТИ
Д.Клопово (бывшая)	Археологический	Курганная группа	X - XIII вв. В 250 м от поворота в д.Ручьи, по дороге на участке д.Щучья Гора - д.Любовец, слева от дороги, в сосновом лесу, в дюнах, на краю болота.	2,5 га	Местн.		ПГНИАЦ, НПЦ
Д.Мелётово	Природный (геоморфологический)	Мелётовская конечно-моренная гряда	Напорная конечно - моренная гряда в составе Островских краевых образований протяженностью 1,5 км, шириной 1 км.	1,5 кв.км	Местн.		ПГТИ
	Археологический	Селище	XIV - XVII вв. Примыкает с З к кладбищу.	1,2 га	Местн.		ПГНИАЦ, НПЦ
	Исторический	Погост Мелётово	XIV-нач.XX вв. Пограничный административно-культурный центр земли Псковской на живописной гряде, господствующей над округой. Сохранились церкви Успения (XV в.), Троицы (нач.XX в.), кладбище. Традиционная деревня.		Местн.		Архив ГД "Псков-реконструкция"
	Исторический (памятное место)	Братские могилы	1941-1944 гг. Захоронение партизан и 109 (84?) воинов Советской Армии.		Местн.		И.И.Лагунин (ГД "Псков-реконструкция")

	Архитектурный (культовый)	Церковь Успения	1461-1465 гг., XVI-XX вв. Храм одноглавый, четырехстолпный, с постаментом под барабаном (кресто-вокупольный, с повышенными подпружными арками) и многоскатным покрытием. Трехапсидный, с одним западным - притвором и приделом. Сохранил фресковую живопись в интерьере (XV в.). Наиболее известны композиции: "Птица - неясить", "Уверение Фомы", "Ант-скоморох" и другие. Материал - известняковая плита, известковая штукатурка. -Редкий классический образец псковского храма XV в. с живописным убранством	276 кв. м	Респ.	Пост. СМ РСФСР № 1327 от 30.08.60	НПЦ, ПГОИАХМЗ, архив ГД "Псков-реконструкция"
			<i>Примечание.</i> Выстроена в 1461-1462 гг. и расписана в 1465 г. повелением псковских посадников Я.И.Кротова и З.Пучкова. В XVI в. пристроен придел Николая Чудотворца, в 1798 г. перестроен древний притвор и пристроена колокольня (не сохранилась?). В 1957-1961 гг. отреставрирована в формах XV- XVI вв. Изучается с 1912 г. (К.К.Романов.), реставрация живописи-1933 г. (Е.А.Домбровская), 1949 г. (Ф.И.Модоров.), 1963-1968 гг. (Д.Е. и Е.Т.Брягины); 1970 г. - архитектурная реставрация (М.И.Семенов и Н.С.Рахманина). Псковский государственный объединенный историко-архитектурный и художественный музей-заповедник.				
	То же	Церковь Троицы	1914 г. Бесстолпный, пятиглавый (перекрытие четверика - плоское) кирпичный храм в неорусском стиле. Особенности - сложный "древнерусский" декор, ложные деревянные барабаны глав, металлические конструкции перекрытия. Реставрация.	452 кв. м (22,6x20 м)	Местн.		НПЦ, архив ГД "Псков-реконструкция"
Д. Ручьи	Садово-парковый	Парк усадебный	Нач. XX в. Вековые деревья липы мелколистной, ясени пушистого, клена платановидного, берез бородавчатой и пушистой. Возраст деревьев 140 - 160 лет. В нач. XX в. - имение купца В.Я.Сафьянщикова.	4 га	Местн.	Решен. обл. сп. № 380 от 13.08.82	НПЦ, ПГПИ, И.И.Лагунин (ГД "Псков-реконструкция")
	Архитектурный (культовый)	Церковь Никольская	1733 г. (?) Руины каменного храма. Аварийное состояние. Необходимо дополнительное обследование.		Местн.		И.И.Лагунин (ГД "Псков-реконструкция")
Д.Хвоенка ■ Мелётовская (бывшая)	Археологический	Курганная группа	2 пол. I тыс. н.э. - XIII в. В 0,5 км к С от бывшей деревни Хвоенка Мелётовская, в 1,4 км к В от д.Ардашево.	4 га	Федер.	Указ Презид. РФ № 176 от 20.02.95	ПГНИАЦ, НПЦ
Верхолинская волость, д.Васцы	Археологический	Жальничный могильник	XII-XVII вв. В 500 м не доезжая до поворота в д.Васцы по дороге д.Верхолино-д.Гверздонь, слева от дороги.	2,4 га	Местн.		ПГНИАЦ, НПЦ
Д.Верхолино	Археологический	Грунтовый могильник	XII-XVI вв. В 1 км к ЮЗ от деревни, по правую сторону дороги в д.Рогово.	2,2 га	Респ.		ПГНИАЦ, НПЦ
	То же	Селище	XIII - XVII вв. На левом берегу ручья, в черте деревни.	2,2 га	Местн.		ПГНИАЦ, НПЦ

	Архитектурный (культовый)	Церковь Ильи Пророка и Иоанна Крестителя	Сер. XIX в. - 1900-е гг. Композиция храма- квадратный в плане четверик с прямоугольной апсидой, притвор с колокольней на западной стене, прямоугольный придел с восьмигранной апсидой. Памятник руинирован. Материал - известняковая плита.	439 кв. м (23,1x19 м)	Местн.		НПЦ
			<i>Примечание.</i> Построена после большого падежа скота. Летняя придельная церковь Иоанна Крестителя (1900 г.) - теплая. Закрыта после обрушения сводов в 1940-х гг.				
Д. Голова	Природный (зоологический)	Головское поселение бобров	Обширная обводненная территория с хатками бобров. Мощный бобровый лесоповал.	2 га	Местн.		ПГПИ
Д. Елизарово	Природный (зоологический)	Елизаровское поселение бобров	Большие хатки бобров на побережье Елизаровского озера.	8 га	Местн.		пгпи
	Археологический	Курганный могильник	2 пол. I тыс. - XIII в. В 1 км к ССЗ от д. Елизарово, в лесу.	0,24 га	Местн.		ПГНИАЦ, НПЦ
	То же	Каменный крест	XIV - XVI вв. На северной окраине деревни, на кладбище.	0,45x0,28 м	Местн.		ПГНИАЦ, НПЦ
	Исторический (памятное место)	Братская могила	1944 г. Захоронение воинов Советской Армии, погибших при освобождении Псковского района. В 1954 г. установлен мемориальный обелиск на постаменте. В верхней его части - изображение ордена Отечественной войны.	Высота обелиска 2,5 м, поста-мента-1 м	Местн.	Решен, облisp. № 265 от 28.05.86	НПЦ
	Историко-архитектурный (культовый)	Спасо-Елеазаровский монастырь	1425 г.(?)-нач. XX в. Основан в 1425 г.(?) постриженником Снеготорского монастыря, крестьянином д. Виделебье Ефросином (до пострижения Елеазаром), который похоронен 15.05.1481 г. в основанной им церкви Трех Святителей - (1447 г.). Канонизирован как общерусский святой на Соборе 1551 г. в Москве. В нач. XVI в. здесь, возможно, был переписан мусин-пушкинский список "Слова о полку Игореве" и сформулирована основная политическая доктрина Московской Руси - "Москва - третий Рим" (старец Филофей).		Респ.	Пост. СМ РСФСР № 1327 от 30.08.60	Архив ГД "Псков-реконструкция", И.И. Лагунин
			<i>Примечание</i> Центр псковского лето- и иконописания. Архитектурный ансамбль сохранил собор Трех Святителей XVI-нач. XIX вв., Братский корпус 1904 г., остатки каменной ограды. Детский спортивный лагерь, жилье.				

	Архитектурный (культовый)	Собор Трех Святителей Спасо-Елеазаровского монастыря	2 пол. XVI в. Собор состоит из четверика, ризницы с притвором (с С), южного придела (1902 г.) и стоит на высоком подклете. Трехъярусная колокольня не сохранилась. Четверик одноглавый, трехапсидный, четырехстолпный, с повышенными подпружными арками. Первоклассный образец псковской средневековой архитектуры. Материал - известняковая плита; оштукатурен. На северном фасаде живопись. На реставрации.	750 кв. м (30x25 м)	Респ.	Пост. СМ РСФСР №1327 от 30.08.60	НПЦ, архив ГД "Псков-реконструкция"
Д.Ерехново	Археологический	Курганная группа "Ерехново-1"	2 пол. I тыс. н.э. В 1 км к СЗ от деревни, по обе стороны дороги в д. Заходы.	2,5 га	Федер.	Указ Презид. РФ №176 от 20.02.95	ПГНИАЦ, НПЦ
	То же	Сопка	VIII-X вв. На западной окраине деревни.	0,09 га	Федер.	Указ Презид. РФ №176 от 20.02.95	ПГНИАЦ, НПЦ
Д.Заборовка, д. Маслогостицы	Археологический	Курганная группа	2 пол. I тыс. - XIII в. В 1,2 км от деревни, по дороге на СВ, слева в сосновом лесу. Курганы тянутся полосой.	3га	Местн.		ПГНИАЦ, НПЦ
Д.Бол.Крюково	Археологический	Городище	1 тыс. н.э. В 1,6 км к ССВ от деревни Бол. Каменка, в 1,1 км к ЮЮЗ от д.Бол. Крюково, на левом берегу р.Толба, в устье р.Дроздиha.	0,8 га	Федер.		ПГНИАЦ, НПЦ
Д.Ладыговщина	Археологический	Жальничный - могильник	XII - XVI вв. К Ю от деревни, на краю обрыва, по склону и юго-восточнее деревни, на краю поля, в 0,2 км от края береговой террасы ручья, на возвышенности. Направо от дороги - съезда на поле с шоссе.	1,8 га	Федер.		ПГНИАЦ, НПЦ
Д.Пружинник	Археологический	Курганный могильник	2 пол. I тыс. н.э. В 0,5 км к ССЗ от деревни, в дюнах, справа от дороги Псков-Гдов.	1 га	Местн.		ПГНИАЦ, НПЦ
Д.Слобода	Природный (зоологический)	Долина р.Бол.Толба	На протяжении всей реки от д.Елизарово до верховья многочисленные хатки бобров и их выходы в воду. Масса поваленных деревьев. Места обитания многих редких животных.	3,2 тыс. га	Местн.		пгпи
Гверздонская волость, д.Борки	Археологический	Жальничный могильник	XII-XVII вв. За южной околицей деревни, на небольшом пригорке.	0,007 га	Местн.		ПГНИАЦ, НПЦ
Д.Китино	Археологический	Курганно-жальничный могильник	X - XVI вв. В 0,5 км к СВ от деревни, в лесу.	4 га	Местн.		ПГНИАЦ, НПЦ
	То же	Жальничный могильник	XII - XVI вв. К СВ от деревни.	0,8x0,2 м 0,5x0,1 м 0,5x0,2 м	Респ.		ПГНИАЦ, НПЦ

Д.Колядуха	Археологический	Курганный могильник	2 пол. I тыс. н.э. В 0,6 км к СЗ от деревни, на правом берегу р.Пскова.	1 га	Местн.		ПГНИАЦ, НПЦ
Д.Красиковщина	Археологический	Селище	XV-XVII вв. Рядом с деревенским кладбищем, на краю глубокой лощины.	1 га	Местн.		ПГНИАЦ, НПЦ
	Архитектурный (культовый)	Церковь Рождества Христова (Троицы ?)	Кон.XVIII в. Одноапсидный, двухстолпный, крестообразный в плане храм с восьмигранным барабаном и гипертрофированной луковичной главой. С 3 - двухъярусная колокольня. Материал - известняковая плита; оштукатурена. Действующая.	14,5 x 13,2 м	Местн.		НПЦ
Д.Подсосно	Археологический	Жальничный - могильник - "каменник"	XII-XVII вв. К ЮЗ от д.Ряднево, в 0,8 км за перелеском, вправо от переезда через мелиоративную канаву, на песках.	1 га	Местн.		ПГНИАЦ, НПЦ
	То же	Курганный могильник	2 пол. I тыс. н.э. В 0,6 км к СЗ от деревни, на правом берегу р.Пскова.	0,9 га	Местн.		ПГНИАЦ, НПЦ
Д.Ряднево	Археологический	Курганный могильник	2 пол. I тыс. - XIII в. В 250 м к ЮЗ от деревни.	Диаметр 8 м	Местн.		ПГНИАЦ, НПЦ
	То же	Жальничный могильник	XII - XVI вв. В 0,8 км к ЮВ от д.Подсосно.	2 га	Местн.		ПГНИАЦ, НПЦ
Д.Сверчиха	Археологический	Жальничный могильник	XII - XVII вв. В 80 м к СВ от деревни, на правом берегу р.Пскова.	0,6 га	Местн.		ПГНИАЦ, НПЦ
Ершовская волость, д.Ершово	Исторический (памятное место)	Братская могила	1944 г. Захоронение воинов Советской Армии, погибших при освобождении Псковского района. В 1954 г. установлена бетонная глыба с макетом ордена Отечественной войны наверху.	Высота 3 м	Местн.	Решен, обл.сп. № 265 от 28.05.86	НПЦ
Д.Жидилов Бор	Природный (комплексный)	Жидиловский ландшафт	Живописный природный ландшафт с березовой рощей. Место гнездования многих певчих птиц. Осенняя и весенняя остановки на путях миграции лебедей и других редких птиц. Тропы копытных на водопой. Хатки бобров.	16 га	Местн.		ПГПИ
	Исторический (памятное место)	Памятный знак	1944 г. Место гибели Героя Советского Союза И.С.Коровина. Невысокий холм, на котором установлена на прямоугольном постаменте стела трапециевидной формы.	Высота стелы 2,5 м	Местн.	Решен, обл.сп. № 265 от 28.05.86	НПЦ
Зуевская высота	Исторический (памятное место)	Поле памяти	Памятная доска с надписью "Здесь у Зуевской высоты в феврале-июле 1944 г. проходили бои с немецко-фашистскими захватчиками, которые вели части 376-й стрелковой дивизии 42-й ударной армии 3-го Прибалтийского фронта за г.Псков. В честь погибших воинов дивизии 9 мая 1987 г. открыто Поле памяти".		Местн.		И.И.Лагунин (ГД "Псков-реконструкция")

Д.Конечек (Кривовицы)	Археологический	Каменные кресты	XIV - XVI вв. Вблизи церкви, на кладбище.		Местн.		ГНИАЦ, НПЦ
	То же	Селище	XIV-XVII вв. В центре деревни, к 3 от кладбища.	0,7 га	Местн.		ГНИАЦ, НПЦ
	Историко-архитектурный	Погост Кривовицы	XIII-XVI вв. Древний погост с кладбищем и руинами церкви Ильи Пророка (1529 г.) с южным приделом (1846 г.). Чистый ключ - место проведения водосвятия; Разбегаевская роща - место народных гуляний (возможно, восходят к языческой эпохе).		Местн.		НПЦ, И.И.Лагунин (ГД "Псков-реконструкция")
Д.Мал. Остенка	Археологический	Жальничный - МОГИЛЬНИК	XII-XVI вв. На юго-восточной окраине деревни.	0,3 га	Местн.		ГНИАЦ, НПЦ
	То же	Селище	КС от деревни.	0,6 га	Местн.		ГНИАЦ, НПЦ
Завеличенская волость, д.Бол.Гоголевка	Археологический	Селище	XV - XVII вв. На левом берегу р.Великая.	2 га	Местн.		ГНИАЦ, НПЦ
Д.Гнилуха (бывшая д.Рябиниха или Рябинкино)	Археологический	Длинный курган	2 пол. I тыс. н.э. К ЮВ от деревни, в 50м от нее, в открытом поле, в 0,1-0,15 км от р.Каменка.	10x15 м	Местн.		ГНИАЦ, НПЦ
	То же	Селище-1,2	XV - XX вв. На восточной окраине деревни, на прибалочном склоне (в черте деревни).	7 га	Местн.		ГНИАЦ, НПЦ
Д.Дворец	Археологический	Селище-1	XV - XX вв. На левом берегу р.Великая, в устье р.Каменка.	9 га	Местн.		ГНИАЦ, НПЦ
	То же	Селище -2	XV - XVII вв. На правом берегу р.Каменка, в 0,25 км к Ю от деревни.	7 га	Местн.		ГНИАЦ, НПЦ
Д.Заровень	Археологический	Селище	XVI (?) - XVII вв. В черте деревни, в 1 км к ЮЗ от излуины р.Великая, на ее правом берегу.	8 га	Местн.		ГНИАЦ, НПЦ
Д.Звенковичи	Археологический	Селища-1,2,3	XIV - XX вв. На правом берегу р.Каменка. 1 - в южной части деревни, 2 - в 0,2 км от деревни. 3 - в северной части деревни.	17 га	Местн.		ГНИАЦ, НПЦ
Д.Кусва	Археологический	Курган	2 пол. I тыс. н.э. На краю оврага, в 0,3 км к В от дороги.	16x18 м	Респ.	Пост. СМ РСФСР №1327 от 30.08.60	ГНИАЦ, НПЦ
	То же	Селище 1	XII - XIII вв. На левом берегу р.Великая, в черте деревни и к Ю от нее.	1 га	Местн.		ГНИАЦ, НПЦ
	То же	Селище 2	XVII-XVIII вв. В западной части деревни.	0,8 га	Местн.		ГНИАЦ, НПЦ
	То же	Селище 3	XV - XX вв. В 0,2 км к ЮВ от деревни.	1 га	Местн.		ГНИАЦ, НПЦ
	То же	Селище 4	XVI - XVIII вв. В 0,9 км к ЮЗ от деревни.	1 га	Местн.		ГНИАЦ, НПЦ

	То же	Селище Жабоход-1	XV - XVIII вв. В 0,5 км к ЮЗ от д.Кусва, на правом прибалочном склоне оврага Жабоход.	5 га	Местн.		ПГНИАЦ, НПЦ
	То же	Селище Жабоход-2	XIV - XIX вв. На левом берегу р.Великая, в 1 км от деревни.	1,5 га	Местн.		ПГНИАЦ, НПЦ
	То же	Селище Жабоход-3	XIV - XVI вв. На прибалочном склоне оврага в 1,5 км к ЮЗ от деревни.	1,5 га	Местн.		ПГНИАЦ, НПЦ
	То же	Селище Жабоход-4	XVI - XVII вв. В 1,5 км к ЮЗ от деревни.	1 га	Местн.		ПГНИАЦ, НПЦ
	То же	Селище Жабоход-5	XV - XVIII вв. На левом склоне оврага Жабоход, в 1 км юго-западнее деревни.	1 га	Местн.		ПГНИАЦ, НПЦ
	То же	Культовый камень -2	Нач.1 тыс. - 1 пол. I тыс. н.э. В 480 м к ЮЮВ от деревни, по левую сторону дороги в д. Родина.	2,3х3,2 м	Местн.		ПГНИАЦ, НПЦ
	То же	Культовый камень - 1	Нач.1 тыс. н.э. У северо-северо-западной окраины подошвы кургана у д.Кусва.	10х10,5 м	Местн.		ПГНИАЦ, НПЦ
	Архитектурный (культовый)	Церковь Мины, Викентия и Виктора	XVII-XIX вв. Одноапсидный, одноглавый четверик перекрыт сомкнутым сводом. С 3 примыкает трехъярусная колокольня XIX в, с Ю-придел 1886 г. Декор-обрамления окон в стиле нарышкинского барокко. Материал - известняковая плита, кирпич, известковая штукатурка. Руинирована. При церкви кладбище в каменной ограде.	440 кв. м	Респ.	Пост. СМ РСФСР № 1327 от 30.08.60	НПЦ, И.И.Лагунин (ГД "Псков-реконструкция")
Д.Наволоки	Археологический	Селище -1	XIV-XVI вв. На правом берегу р.Каменка, на северной окраине деревни.	6 га	Местн.		ПГНИАЦ, НПЦ
	То же	Селище - 2	XV-XX вв. На южной окраине деревни.	3га	Местн.		ПГНИАЦ, НПЦ
	То же	Каменный крест	XIV-XVI вв. В черте деревни, рядом с действующей часовней.	0,8х0,2 м	Местн.		ПГНИАЦ, НПЦ
Д.Пески	Археологический	Сопка	2 пол. I тыс. н.э. В 50 м от западной окраины деревни.	Диаметр 12 м	Местн.		ПГНИАЦ, НПЦ
	То же	Селище	XIV-XX вв. В черте деревни, на правом берегу р.Каменка.	15 га	Местн.		ПГНИАЦ, НПЦ
Территория ОПХ "Родина"	Исторический (памятное место)	Место имени М.П.Эргле, в котором жил Я.Райнис	1898-1899 гг. В имени М.П.Эргле на Ригиной горе жил латышский поэт Я.Райнис.		Местн.		НПЦ

Центр.альная усадьба ОПХ "Родина"	Архитектурный (загородная усадьба)	Усадьба Приютино	XIX-нач.XX вв. Сохранились остатки парка и одноэтажный дом с мезонином нач.XX в. А.Н.Капгер (?). Дом сложный в плане, расположен на высоком берегу р.Великая, напротив Снятной Горы. Сохранились паркет, цементная плитка, кованые и точеные детали отделки. Материал - дерево; оштукатурен. Магазин.		Места.		И.И.Лагунин (ГД "Псков-реконструкция") (1970 г.)
Задорожская волость, д.Гниловец	Археологический	Грунтовый могильник	XI-нач.XV вв. В 0,2 км к С от деревни, на левом высоком берегу р.Кебь.	0,6 га	Места.		ПГНИАЦ, НПЦ
Д.Зряковская Гора	Археологический	Селище	XV-XVII вв. На территории деревни, по правую сторону шоссе Псков - Порхов.	4,7 га	Местн.		ПГНИАЦ, НПЦ
	То же	Каменный крест	XIV- XVI вв. На деревенском кладбище, в его северо - западном углу, между современными могилами.		Местн.		ПГНИАЦ, НПЦ
Д. Кебь	Исторический (памятное место)	Братское кладбище	1944 г. Захоронение воинов Советской Армии, погибших при освобождении Псковского района. Здесь же захоронен Герой Советского Союза Е.М.Обухов. Состоит из двух могильных холмов, расположенных по обе стороны от бетонной глыбы, увенчанной пятиконечной звездой.	Размеры глыбы 1,6x2,2 м	Местн.	Решен. облисп. № 265 от 28.05.86	НПЦ
Залитская волость, о.Белова	Природный (ботанический)	Еловая и сосновая рощи	Природно - архитектур-ный комплекс, 1/3 острова занимают уникальные еловая и сосновая рощи. Имеет историческое, научное и рекреационное значение.		Местн.		НПЦ, ПГПИ
	Архитектурный (культовый)	Церковь Петра и Павла	XVI-XIX вв. Храм бывшего Верхнеостровского монастыря, упраздненного в 1764 г. В 1703 г. сожжен шведами. Сохранился бесстолпный, одноапсидный четверик и вход в подцерковье из алтаря. Притвор, шатровая колокольня и алтарь перестроены в 1862 г.Материал - известняковая плита, кирпич.	570 кв. м (30x19 м)	Респ.	Пост. СМ РСФСР № 1327 от 30.08.60	НПЦ
			<i>Примечание.</i> Основатель монастыря преподобный Досифей (ок.1470 г.). В 1621-1764 гг. приписан к Псковско-Печерскому монастырю. Первое описание 1682 г.				
О.Залита	Исторический (памятное место)	Мемориал	1968 г. Памятник первым коммунистам, борцам за установление советской власти на Талабских островах Псковского озера, (И.С.Белову, И.И.Галахову, Я.Я.Залиту, О.И.Хореву, И.В.Шляпникову), погибшим в октябре 1918 г. Валунное основание с якорями - " причал", 5 ярко-красных стрел охвачены вверху металлической "рыбацкой сетью"с красной звездой в центре (маяком).	Высота Юм	Местн.		НПЦ
			<i>Примечание.</i> Авторы мемориала - скульптор Л.Катаев и архитектор В.П.Смирнов.				

	То же	Братская могила	1944 г. Захоронение воинов Советской Армии, погибших при освобождении Псковского района. В 1945 г. на могиле установлена бетонная скульптура воина с автоматом на груди и каской в левой руке. С правой стороны от скульптуры установлен небольшой обелиск, увенчанный пятиконечной звездой и обрамленный венком.	Высота скульптуры 2,5 м	Местн.	Решен. облесп. № 265 от 28.05.86	НПЦ
	Архитектурный (культурный)	Церковь Николы	1792 г. Четверик одноапсидный, одноглавый, бесстолпный. К нему примыкает трапезная и четырехъярусная колокольня. В 1842-1843 гг. пристроен теплый придел Божией Матери Одигитрии Смоленской и притвор. Стиль-клас-сицизм. Материал - известняковая плита. Действующая.	700 кв. м (35x20 м)	Федер.	Указ Презид. РФ № 176 от 20.02.95	НПЦ, И.И.Лагунин (ГД "Псков-реконструкция")
<i>Примечание.</i> Построена на о.Талабск (ныне о.Залита), по преданию, на месте сгоревшей деревянной церкви (сохранились убранство, росписи придела, барочные царские врата. Главный храм не использовался до сер.1990 г.).							
	То же	Часовня в память чуда от иконы Святителя Николая	1866 г. Выстроена в память чуда, бывшего от иконы во время пожара 6 июля 1853 г. Квадратная в плане, под сомкнутым сводом, на постаменте. Декор постклассический. Стоит на причальном берегу, на главной набережной. Материал - кирпич; оштукатурена.		Местн.		И.И.Лагунин (ГД "Псков-реконструкция")
	То же	Часовня Анастасии -узорешительницы	1888 г. Святая Анастасия считалась защитницей рыбаков от русалок. Часовня одноглавая, квадратная в плане, с ренессансным декором (эkleктика). Выстроена в центре кладбища на месте бывшей деревянной. Материал - кирпич; оштукатурена. Используется как кладбищенская.		Местн.		И.И.Лагунин (ГД "Псков-реконструкция")
	Архитектурный (гражданский)	Дома посадские	Кон.ХІХ в. Комплекс из двух двухэтажных каменных домов бывшего посада Александровский, объединенных ранее каменной стеной (бывшее правление и склад колхоза). Решение фасадное в духе эkleктики (кирпичный стиль). Первоначально купеческие или общественно-административные. Материал - кирпич, известняковая плита.		Местн.		И.И.Лагунин (ГД "Псков-реконструкция")
Д.Бол. Толбица	Археологический	Курганная группа	2 пол. I тыс. н.э. Справа от дороги на Бол.Толбицу, в сосновом лесу, в 0,5 км к В от пионерского лагеря "Связист", в дюнах вдоль лесной дороги, выходящей к большаку на шоссе Псков - Гдов. От большака до первого кургана 37 м.		Местн.		ПГНИАЦ, НПЦ
Д. Мал. Толбица	Археологический	Курганная группа	2 пол. I тыс. н.э. К ЮВ от церкви погоста Толбица, в сосновом лесу.		Местн.		ПГНИАЦ, НПЦ

На дороге между Бол. и Мал. Толбицей	Историко-архитектурный (культурный)	Церковь Святого Духа	1914 г. Расположена на зимней дороге к о.Залита. Каменная, одноглавая, с апсидой, притвором и колокольной типа "восьмерик на четверике" на одной оси. Четверик перекрыт зеркальным (?) сводом. В притворе устроен придельный храм Введения(1952 г.). При церкви кладбище, братская могила воинов - участников Великой Отечественной войны. Материал - кирпич; оштукатурена. Действующая.		Местн.		НПЦ
Карамышевская волость, д.Анисимово	Археологический	Селище	2 пол. I тыс. н.э. На территории деревни, на первой надпойменной террасе р.Полонка.	2 га	Местн.		ПГНИАЦ, НПЦ
д.Быстрецово	Историко-архитектурный (загородная усадьба)	Имение декабриста-псковича М.А.Назимова	1846-1904 гг. Большая часть построек утрачена. Сохранились хозяйственные строения из валуна с кирпичом. Центральная усадьба бывшего совхоза "Быстрецовский".	42 га	Местн.		И.И.Лагунин (ГД "Псков-реконструкция")
			<i>Примечание.</i> М.А.Назимов жил в Быстрецове с 1846 по 1868 гг. В 1856 г. им основано земское училище. С 1868 по 1904 гг. имение принадлежало крупному государственному и общественному деятелю, директору РОПиТ, активному деятелю псковского земства Н.Ф.Фан-дер-Флиту и его вдове Е.К.Фан-дер-Флит, которыми велась большая просветительская работа, было организовано рентабельное сельское хозяйство.				
Д.Виделебье	Археологический	Селище	XIV - XVII вв. На правом берегу р.Черёха, к ЮЗ от церкви Николы.	2 га	Местн.		ПГНИАЦ, НПЦ
	Архитектурный (культурный)	Церковь Николы	Сер.XVI-нач.XX вв. Главный храм XVI в. Одноглавый, крестовокупольный, четырехстолпный. Традиционный псковский декор.В южной палатке на хорах сохранилась очень редкая традиционная придельная церковь во имя Никандра и Ефросина (Псковских). Сохранилась также алтарная преграда. В 1758 г. пристроен северный придел Покрова Богородицы, в 1903 г.-южный Казанский придел в технике валунно - кирпичной кладки. Отдельно стоящая надвратная пятиарсная колокольня (1827-1837 гг.) в кладбищенской ограде. Действующая.	928 кв. м (29x32 м)	Респ.	Лист. СМ РСФСР № 1327 от 30.08.60	НПЦ, И.И.Лагунин (ГД "Псков-реконструкция")
			<i>Примечание.</i> Виделебье - родина св.Ефросина Псковского, основателя Спасо-Елеазаровского монастыря, и св.Никандра, основателя Никандровой пустыни (род. 1507 г.)				
Д.Зубово	Садово-парковый	Парк усадебный	2 пол. XIX в. Вековые деревья местной флоры и экзоты - лиственница сибирская.	25 га	Местн.	Решен, облisp. № 46 от 29.01.76	НПЦ, ПГПИ
			<i>Примечание.</i> Бывшая усадьба М.М.Карамышева.				

С.Карамышево	Исторический (памятное место)	Братское кладбище	1944 г. Захоронение воинов Советской Армии, погибших при освобождении Псковского района. Здесь же захоронен Герой Советского Союза А.Г.Григорьев (1904-1943 гг.). В 1955 г. в центре кладбища на постаменте установлен четырехгранный бетонный обелиск.	Высота 4м	Местн.	Решен. облisp. № 265 от 28.05.86	НПЦ
Станция железнодорожная	Историко-архитектурный (транспорта, связи)	Платформа железнодорожная	1897 г. Грузовая открытая.		Местн.		Псковский железнодорожный музей
Д.Корныхново	Археологический	Городище	В 0,6 км к В от деревни, в поле, на возвышенности. Занято кладбищем.	1,3 га	Местн.		ПГНИАЦ, НПЦ
Леспромхоз	Исторический (памятное место)	Братское кладбище	1944 г. Захоронение воинов Советской Армии, погибших при освобождении Псковского района. В 1955 г. в центре кладбища установлен четырехгранный бетонный обелиск, в верхней части которого - пятиконечная звезда.	Высота 4м	Местн.	Решен. облisp. № 265 от 28.05.86	НПЦ
Д.Маслово	Археологический	Каменный крест	XIV - XVI вв. На вершине холма, к 3 от деревни.		Местн.		ПГНИАЦ, НПЦ
Д.Пикалиха	Исторический (памятное место)	Памятный знак	Место сожжения мирных жителей немецко-фашистскими оккупантами 27 февраля 1944 г. В 1968 г. установлена стела из бетона.	Размеры стелы 4,2x1,5x0,1 м	Местн.	Решен. облisp. № 265 от 28.05.86	НПЦ
Д.Поддубье (бывшая)	Археологический	Курганная группа	2 пол. I тыс. н.э. В 1 км к С от деревни, в лесу (урочище Перуны).		Местн.		ПГНИАЦ, НПЦ
Погост Прощаник (бывший)	Историко-археологический	Погост Прощаник	На водном пути из Пскова в Новгород. Два каменных креста (один на подпятном камне). Археологические находки. На погосте была церковь.		Местн.		И.И.Лагунин (ГД "Псков-реконструкция")
Краснопрудская волость, Д.Мурашино (бывшая)	Исторический (памятное место)	Братская могила	1944 г. Захоронение воинов Советской Армии, погибших при освобождении Псковского района. Здесь же захоронен Герой Советского Союза Н.В.Никитченко. В 1967 г. на могиле установлен обелиск в виде усеченной пирамиды, увенчанной пятиконечной звездой.	Высота обелиска 1,6 м, размер 1,4x1,4 м	Местн.	Решен. облisp. № 265 от 28.05.86	НПЦ
Логозовская волость, с.Булаево (бывшее)	Исторический (памятное место)	Место рождения Н.В.Вохина (1790-1853 гг.)	Н.В.Вохин, генерал-майор, участник Отечественной войны 1812 года (умер здесь же). За участие в бою под Клястицами (на границе Псковской области) награжден золотой шпагой "За храбрость". Участник многих сражений, в том числе Бородинского. Имение не сохранилось.		Местн.		ПГОИАХМЗ, И.И.Лагунин (ГД "Псков-реконструкция")
<i>Примечание.</i> Семейные портреты Вохиных и многие вещи Н.В.Вохина хранятся в Псковском музее-заповеднике. ■							

Д.Камно	Археологический	Городище	VIII - X в. В 0,6 км к С от д.Неелово.	0,8 га	Респ.	Пост. СМ РСФСР №1327 от 30.08.60	ПГНИАЦ, НПЦ
	То же	Селище	XI-XVII вв. За валом городища, вблизи ц.Георгия.	3га	Респ.	Пост. СМ РСФСР № 1327 от 30.08.60	ПГНИАЦ, НПЦ
	Исторический (памятное место)	Могила поэта А.Н.Яхонтова (1820-1890 гг.)	Место захоронения поэта представляет собой огороженную площадку (3x2,5 м), на могиле мраморная полированная плита (1,1x0,7 м с надписью: " Александр Николаевич Яхонтов род. 28 июня 1820 г. Скончался 12 октября 1890 г. Помяни мя, Господи, во царствии твоём." Сохранились остатки фундамента барского дома и фрагменты старого парка.	18x0,68 м	Места.		НПЦ
			<i>Примечание.</i> Яхонтов А.Н. - поэт-демократ, представитель некрасовского направления в литературе. Детские годы провел в родовом имении Камно. Сюда в 1825 г. приехал из Михайловского А.С.Пушкин. В 1890 г. Яхонтов умер и был похоронен у Георгиевской церкви погоста Камно.				
	Архитектурный (культовый)	Церковь Георгия	XV-XIX вв. Церковь погоста Камно упоминается в актах XV в. После перестройки КоН.XVIII-На4.XIX вв. сохранился основной четверик крестовокупольного храма и боковые апсиды с традиционными псковскими нишами в интерьере. Центральная апсида, западный притвор с ружьядой, двухъярусная колокольня и барочная глава с барабаном возведены в ходе перестройки. Придел преподобного Никандра Псковского (южный) восстановлен после Великой Отечественной войны. Реконструирован интерьер (разобраны столпы). К Ю от храма одноглавая, квадратная в плане часовня-усыпальница в неорусском стиле (нач. XX в.?). Вокруг кладбище в каменной ограде. Материал - известняковая плита; оштукатурена. Действующая.		Респ.	Пост. СМ РСФСР № 1327 от 30.08.60	НПЦ, И.И.Лагунин (ГД "Псков-реконструкция")
			<i>Примечание.</i> Церковь выстроена на возвышенной площадке бывшего городища над р.Каменка и играет доминантную роль в панораме. Храм связан с именем псковского святого Никандра.				
Д.Корлы	Археологический	Селище	XI - XVIII вв. На территории деревни, вблизи кладбища.	3,9 га	Местн.		ПГНИАЦ, НПЦ
Д.Логозовичи	Археологический	Курган	2 пол. I тыс. н.э. На северо-западной окраине деревни, в 0,4 км от д.Северик, в 50 м от левого берега р.Каменка, у дороги.		Местн.		ПГНИАЦ, НПЦ
Д.Мал. Листовка	Археологический	Курганная группа и жальник	X-XVII вв. В 100-220 м к В от скотного двора, на площадке между асфальтированной дорогой и полевой.	0,4 га	Местн.		ПГНИАЦ, НПЦ

Д.Ромяняты (Романово)	Археологический	Селище -1	XVI-XVIII вв. В 0,3 км к СЗ от деревни.		Местн.		ПГНИАЦ, НПЦ
	То же	Селище -2	2 пол. I тыс. н.э. - XIV-XVI вв. В 0,1 км к З от деревни.		Места.		ПГНИАЦ, НПЦ
Д.Северик	Археологический	Удлиненный курган	Сер.2 пол. I тыс. н.э. В 0,1 км от левого берега р.Каменка, в 60 м к Ю от деревни.	8x2 м	Местн.		ПГНИАЦ, НПЦ
Д.Устье	Археологический	Селище	XV - XVIII вв. На территории деревни, к Ю от погостской ц. Николы.	1,4 га	Местн.		ПГНИАЦ, НПЦ
	Исторический (памятное место)	Место захоронения Н.П. Яхонтова (1764-1840 гг.)	1840 г. Место захоронения композитора Н.П.Яхонтова. (См. Ядровская волость, д.Туховик).		Местн.		НПЦ
	Архитектурный (культовый)	Церковь Николы	XV в. Четырехстолпный, трехапсидный храм с повышенными подпружными арками. Восьмискатная кровля четверика с тесовым покрытием, глава покрыта лемехом (реставрация 1956-1961 гг.). Имеет притвор с папертями и остатками звонницы. На западной стене четверика в притворе три закладных креста XV в. Материал - известняковая плита.	220 кв. м (22x10 м)	Респ.	Пост. СМ РСФСР № 1327 от 30.08.60	НПЦ
			<i>Примечание.</i> Первое упоминание в летописи 1472 г. Первое описание - 1764 г. Находится на левом берегу р.Великая, в ее устье (на искусственной насыпи). Автор проекта реставрации Б.С.Скобельцын.				
Д.Щиглицы	Историко-архитектурный (памятное место)	Усадьба М.И.Пущина	В XVIII- 1 пол.XIX вв. принадлежала Пальчиковым, псковским знакомым А.С.Пушкина. С 1835 по 1869 гг.- декабристу М.И.Пущину, который жил здесь часто, а с 1842 г. постоянно. После его смерти перешло к Гилейн-фон-Гембицам.		Местн.		И.И.Лагунин (ГД "Псков-реконструкция")
	Садово-парковый	Парк усадебный	XVIII-нач.XX в. Вековые деревья местной флоры: липа мелколистная, вязы шершавый и гладкий, клен платановидный. Возраст деревьев 100-120 лет.	3га	Местн.	Решен, облisp. № 380 от 13.08.82	НПЦ, ПГПИ
Москвинская волость, д.Болотово	Археологический	Селище	XV-XVIII вв. На территории деревни, к З, Ю и ЮЗ от действующей ц.Покрова.	21 га	Местн.		ПГНИАЦ, НПЦ
	Исторический (памятное место)	Братская могила	1944 г. Захоронение воинов Советской Армии, погибших при освобождении Псковского района. В 1957 г. на могиле установлена бетонная скульптура женщины с лавровым венком в правой руке и гербом СССР в левой.	Высота 2,5 м	Местн.	Решен, облisp. № 265 от 28.05.86	НПЦ

	Архитектурный (культовый)	Церковь Покрова Богородицы	XV в. Трехапсидная, одноглавая, четырехстолпная, барабан на повышенных подпружных арках. Пристроены южный придел Преображения, каменный притвор (1896-1898 гг.), новая колокольня (1910 г.). Материал - известняковая плита, кирпич. Действующая.	493 кв. м (29x17 м)	Респ.	Пост. СМ РСФСР №1327 от 30.08.60	нпц
<i>Примечание.</i> Впервые упоминается в Псковских писцовых и оброчных книгах в 1585 - 1587 гг. (погост Знахлица).							
Д.Назимово	Природный (геоморфологический)	Моренный холм	Моренный холм Островского краевого комплекса в районе д.Назимово.	2 кв. м	Места.		пгпи
	Исторический (памятное место)	Братская могила	1944 г. Захоронение воинов Советской Армии, погибших при освобождении Псковского района. В 1957 г. установлен четырехгранный бетонный обелиск, увенчанный изображением ордена Отечественной войны.	Высота 2,5 м	Местн.	Решен, обл. № 265 от 28.05.86	нпц
	Историко-архитектурный	Памятное место	Июнь 1826 г. В имении друга, Г.П.Назимова, побывал А.С.Пушкин. Сохранилась могила Г.П.Назимова на соседнем погосте Знахлицы.		Местн.		И.И.Лагунин (ГД "Псков-реконструкция")
	Садово-парковый	Парк усадьбы Назимово	2 пол. XIX в. Сохранились вековые деревья местной флоры. Требуется изучения.	8 га	Местн.	Решен, обл. № 380 от 13.08.82	пгпи
Д.Русски	Археологический	Селище	XIV-XVII вв. На территории деревни, на вершине небольшого всхолмления.	3,7 га	Местн.		пгпиац, нпц
	Археологический	Каменный крест	XIV-XVIII вв. В 3 м к ЮЗ от руин ц.Космы и Дамиана.		Местн.		пгпиац, нпц
Осиновичская волость, д.Ладыгино	Археологический	Городище	III-IV вв. В 0,6 км к Ю от деревни.	4,5 га	Респ.		пгпиац, нпц
Д.Тешково	Исторический (памятное место)	Памятный крест и источник	Май-июль 1996 г. Крест и навес над источником установлены на месте храма в честь цесаревича Алексея, расстрелянного большевиками в 1918 г. Храм 1904-1908 гг. Разрешение и деньги на строительство (200 рублей) получены от императора Николая II, расстрелянного вместе с сыном. Разрушен в 1938 г.		Местн.		И.И.Лагунин (ГД "Псков-реконструкция")
Д.Усадище	Археологический	Селище	XVI-XVIII вв. В 0,1 км к ЮЗ от деревни, к ЮВ от кладбища, по правую сторону дороги из д.Осиновичи в д.Кирово.	1,3 га	Местн.		нпц
	То же	Каменные кресты	XVI-XVII вв. Близ церкви, в восточной части кладбища.	0,46x0,12 м; 0,84x0,3 м	Местн.		нпц

	Архитектурный (культовый)	Церковь Христорождественская	1823 г. Четверик, апсида, трапезная и трехъярусная колокольня в одной связи. Прямоугольная в плане. Четверик перекрыт сомкнутым сводом, алтарь- лотковым, перекрытия трапезной и колокольни плоские. Материал - кирпич, известняковая плита; оштукатурено. Руинирована.	325 кв. м (26x12,5 м)	Местн.		НПЦ
<i>Примечание.</i> Построена на месте более древней церкви погоста Оклодицы. Погост обнесен валунной оградой.							
Писковичская волость, д.Обижа	Природный (геологический)	Девонские кварцевые песчаники	Обнажения девонских кварцевых песчаников на р.Обижа в 10 км от г.Пеков по шоссе на г.Гдов, затем 1,5 км к 3 от шоссе по грунтовой дороге.		Места.		Гос.ком. по охране окружающей среды Псков.обл.
	Археологический	Курганный могильник	2 пол. I тыс. - XIII в. В 0,6 км от д.Муровицы по дороге в д.Обижа, в зоне лесопарка.	5,5 га	Федер.		ПГНИАЦ, НПЦ
Д.Горки	Исторический (памятное место)	Дом рыбака Тимофея Манухова	1931-1933 гг. Дом, в котором останавливался С.М.Киров (1886-1934 гг.)- видный деятель Коммунистической партии, приезжая на отдых в сентябре 1931-1933 гг. Деревня расположена на небольшом острове Псковского озера. Дом-кон.XIX в., деревянный, трехчастный в плане. На доме установлена мемориальная доска.	99 кв. м (6,5x15 м)	Местн.		НПЦ
	Архитектурный (культовый)	Часовня Никольская	XIX в. Прямоугольная в плане постройка, покрытая на 4 ската, с притвором (нач.XXв.). Восьмигранный барабан завершен луковичной главкой. Внутри-каменный крест (XIV-XV вв.). Материал - известняковая плита; оштукатурена.	50 кв. м (5x10 м)	Местн.		НПЦ
Д.Голубово	Садово-парковый	Парк усадебный	Кон.XIX в. В парке произрастают вековые деревья местной флоры: дуб черешчатый, клен платановидный, липа мелколистная и экзоты - лиственница сибирская. Возраст деревьев - 100-120 лет.	25 га	Местн.	Решен, обл.сп. № 380 от 13.08.82	НПЦ ПГПИ
Д.Загорицы	Архитектурный (культовый)	Часовня Анастасиевская	XIX в. Каменная, на правом берегу р.Великая. К кубическому объему с четырехскатной кровлей и декоративным барабаном примыкает крыльцо, перекрытое коробовым сводом и двухскатной кровлей. Внутри на восточной стене каменный крест.	46 кв. м (6,5x7 м)	Местн.		НПЦ
Д.Молгово	Археологический	Курганный могильник	2 пол. I тыс. н.э. В 1,2 км по дороге в д.Молгово из д.Муровицы.	10,5 га	Местн.		ПГНИАЦ, НПЦ
Д. Муровицы	Археологический	Сопка	2 пол. I тыс. н.э. На восточной окраине деревни.	0,6 га	Респ.		ПГНИАЦ, НПЦ
	То же	Селище - 1,2,5	XV-XIX вв. 1 - в северо-восточной части деревни, 2 - отделена от юго-восточной части деревни оврагом, 5 - в 0,3 км от деревни.	5 га, Юга, 2 га	Местн.		ПГНИАЦ, НПЦ

	То же	Селище-3	XV в. В юго-восточной части деревни.	5 га	Местн.		ПГНИАЦ, НПЦ
	То же	Селища-6,7,8	XV-XX вв. 6 - в 1,2 км к СВ от деревни, 7 - в 1,5 км к СВ от деревни, 8 - в 1,2 км к СВ от деревни.	4,5 га, 5,5 га, 4 га	Местн.		ПГНИАЦ, НПЦ
Д.Писковичи	Археологический	Курган	X-XIII вв. К 3 от деревни.		Респ.	Пост. СМ РСФСР № 1327 от 30.08.60	ПГНИАЦ, НПЦ
	То же	Селище	XV-XVII вв. На территории деревни, по правому берегу р.Великая и к ЗСЗ от д.Писковичи.	18 га	Местн.		ПГНИАЦ, НПЦ
	Архитектурный (культовый)	Церковь Матфея	Нач.ХУШ в. Церковь типа "восьмерик на четверике", с пятиугольной апсидой и притвором. Общее решение в псевдорусском стиле. Четверик бесстолпный, восьмерик на тропках и уступчатых консолях. Перекрытие - сомкнутый восьмигранный свод. Материал - известняковая плита.	784 кв.м (28x28 м)	Респ.	Пост. СМ РСФСР № 1327 от 30.08.60	НПЦ
<i>Примечание.</i> Первое описание - 1794 г. Надстроена каменная колокольня в 1874 г., а новый придел Михаила - в 1907-1908 г.							
Д.Портянниково	Архитектурный (культовый)	Часовня Анастасиевская	XX в. Каменная часовня. Кубический объем с четырехскатной кровлей и декоративным барабаном, луковичной главой. Перекрытие деревянное (пирамидальный свод). Действующая.	36 кв. м (5,5x6,5 м)	Местн.		НПЦ
Снятная Гора (частично г.Псков.)	Природный (комплексный)	Снегогорско-Муровицкий - архитектурно-природный заказник	Фрагмент древней долины р.Великая. Выходы девонских известняков, редкие виды растений, среди которых много степных и лесостепных видов. Из общего числа охраняемых здесь произрастает 32 вида.	5 кв. км	Местн.		ПГПИ
Д.Хотицы	Археологический	Селище	XIII-XVII вв. У оврага, в центральной части деревни.	24 га	Местн.		ПГНИАЦ, НПЦ
Середкинская волость, д.Аксентьево	Природный- (ихтиологический)	Р. Черная	Места нереста редкого вида рыб Псковской области - хариуса. (См. Гдовский район, д.Исаковщина).	Длина 57 м	Местн.		ПГПИ
Д.Боровик	Архитектурный (культовый)	Церковь Покровская	1897 г. Деревянный одноапсидный, бесстолпный храм на валунном фундаменте. С 3 примыкает пониженный объем трапезной и притвора с двухъярусной шатровой колокольней. Стиль-псевдорусский. При церкви кладбище.	330 кв. м (30x11 м)	Федер.	Указ Презид. РФ № 176 от 20.02.95	НПЦ
<i>Примечание.</i> Построена крестьянином д.Боровик Г.А.Ануфриевым.							
Д.Володи	Археологический	Курганная группа	2 пол.1 тыс. н.э. В 0,5 км к ЮВ от деревни, в смешанном лесу.	4 га	Респ.	Пост. СМ РСФСР № 1327 от 30.08.60	ПГНИАЦ, НПЦ

Д.Городня.	Археологический	Курганная группа	2 пол.1 тыс. н.э. К ЮЗ от д.Городня.	6 га	Федер.	Указ Презид. РФ № 176 от 20.02.95	ПГНИАЦ, НПЦ
	То же	Курган	2 пол.1 тыс. н.э. В 2,2 км от деревни, справа от дороги в д.Люботеж.	8x8 га	Федер.	Указ Презид. РФ № 176 от 20.02.95	ПГНИАЦ, НПЦ
Д.Гридино	Археологический	Жальничный могильник	XVI - XIX вв. В 0,4 км от деревни, по правую сторону дороги в д.Мельницы, к С от современного кладбища.	0,2 га	Федер.		ПГНИАЦ, НПЦ
Д.Грядище - (Совий Бор)	Археологический	Курганная группа	2 пол.1 тыс. н.э. В 1 км к Ю от деревни, тянутся цепью с С, СВ на Ю, ЮЗ.	4,3 га	Респ.	Пост. СМ РСФСР №1327 от 30.08.60	ПГНИАЦ, НПЦ
ДчДудино	Археологический	Курганная группа	2 пол.1 тыс.-XIII в. В 2 км к 3 от деревни, по правую сторону дороги.	0,2 га	Федер.	Указ Презид. РФ №176 от 20.02.95	ПГНИАЦ, НПЦ
	То же	Жальничный могильник	XII-XVII вв. В 5 км к СВ от деревни, в густом кустарнике, на возвышенности.		Респ.	Пост. СМ РСФСР №1327 от 30.08.60	ПГНИАЦ, НПЦ
Д.Колтырино	Археологический	Курган	X-XIII вв. В 1,3 км к ЮВ от деревни, справа от дороги из д.Колтырино.	0,6 га	Местн.		ПГНИАЦ, НПЦ
Д.Лочкино	Исторический (памятное место)	Братская могила	1944 г. Захоронение воинов Советской Армии, погибших при освобождении Псковского района. В 1955 г. установлена бетонная глыба с макетом ордена Отечественной войны наверху.	Высота 1,8 м	Местн.	Решен, облisp. № 265 от 28.05.86	нпц
ДЛугово	Археологический	Жальничный могильник	XII - XVII вв. В 600 м к 3 от деревни.	1 га	Федер.	Указ Презид. РФ №176 от 20.02.95	ПГНИАЦ, НПЦ
ДЛюботеж	Археологический	Курганная группа	2 пол.1 тыс. н.э. В 1,5 км к СЗ от деревни.	0,5 га	Федер.		ПГНИАЦ, НПЦ
	То же	Городище	1 тыс. н.э. В 1,4 км к В от деревни, по дороге в д.Мезгирино, на мысу, образованном р.Лочкино и глубоким оврагом.	6 га	Федер.		ПГНИАЦ, НПЦ
	Исторический (памятное место)	Братское кладбище	1944 г. Захоронение воинов Советской Армии, погибших при освобождении Псковского района. На кладбище установлен четырехгранный бетонный обелиск, в верхней части которого - пятиконечная звезда и лавровый венок.	Размеры обелиска 1,5x1x1 м	Местн.	Решен, облisp. № 265 от 28.05.86	нпц

Д.Мельницы	Археологический	Селище	XIV- XVII вв. В деревне, близ кладбища, на правом берегу р.Меленка.	0,36 га	Местн.		ПГНИАЦ, НПЦ
	То же	Курганная группа	2 пол. I тыс. н.э. В 2,4 км от деревни, по правую сторону дороги в д.Гридино (в 40-50 м от нее), в лесу.	3га	Местн.		ПГНИАЦ, НПЦ
	Архитектурный (культурный)	Церковь Михаила Архангела	1868 г. Бесстолпный, крестовокупольный, трехапсидный храм с восьмигранным барабаном и куполом, крестовый в плане. С 3 - шатровая колокольня. Материал - кирпич; оштукатурена.	638 кв. м (29x22 м)	Местн.		НПЦ
			<i>Примечание.</i> Построена на средства прихожан на месте деревянной церкви. Архитектор Салин, строитель - крестьянин д.Борки Афанасий Степанов.				
Д.Мозгирино (Новое Мозгирино ?)	Исторический (памятное место)	Братская могила	1944 г. Захоронение воинов Советской Армии, погибших при освобождении Псковского района. На могиле установлен четырехгранный бетонный обелиск. Основанием его служит постамент из бетона в форме пирамиды.	Размеры обелиска 2,5x0,9x 0,9 м	Местн.	Решен, облisp. № 265 от 28.05.86	НПЦ
Д.Новоселье	Археологический	Курганная группа	2 пол. I тыс. н.э. В 0,5 км к 3 от деревни, на вершине плоского всхолмления, у дороги.	2 га	Местн.		ПГНИАЦ, НПЦ
Д.Сельцо	Археологический	Курганно-жальничный могильник	2 пол. I тыс. н.э. -XVII в. В 0,6 км к С от деревни, по обе стороны дороги в д.Заречье, в смешанном лесу.	0,8 га	Федер.		ПГНИАЦ, НПЦ
С.Середка	Исторический (памятное место)	Братское кладбище	Захоронение организаторов советской власти, подпольщиков и партизан, погибших в 1918, 1941-1943 гг. На кладбище установлена скульптура - фигура партизана в рост.	Высота 1,2 м	Местн.	Решен, облisp. № 265 от 28.05.86	ПГНИАЦ, НПЦ
Д.Сержа	Археологический	Длинный курган	2 пол. I тыс. н.э. В 0,5 км к С от деревни, на возвышенности, у одинокой сосны, за оврагом.	10,5x6,6 м	Местн.		НПЦ
Д.Спасовщина	Археологический	Жальничный могильник	XI-XVII вв. На южной окраине деревни, на возвышенности берега р.Дочкино.	1,5 га	Федер.		ПГНИАЦ, НПЦ
Теребищенская волость, северо-восточный берег Псковского озера	Природный (орнитологический)	Мтежский мыс	Экологическое русло осенней миграции птиц. Место пролета, отдыха и гнездования редких видов птиц. В отдельные дни до 1-3 млн. мигрантов (при юго-западных ветрах за четыре утренних часа).	3,5 га	Местн.	Решен, облisp. №346 от 04.10.79	ПГПИ
Дд.Мтеж, Курокша	Природный (геоморфологический)	Мтежская моренная гряда	Краевая моренная гряда, абрадированная древнеледниковым озером у д.Мтеж, д.Курокша.	1 кв. км	Местн.		ПГПИ
Д.Курокша	Исторический (памятное место)	Братская могила	Советских воинов - участников Великой Отечественной войны. Обелиск с пирамидальным завершением и звездой. У основания обелиска доска с текстом. Бетон.		Местн.		И.И.Лагунин (ГД "Псков-реконструкция")

Д.Мтеж	Архитектурный (культовый)	Церковь Покрова Богородицы	2 пол. XIX в. Выстроена Ф.Т.Кузьменковым (похоронен в алтаре храма 19 декабря 1881 г.) Сохранился четверик с апсидой. Верх разобран. Материал - кирпич; оштукатурена.		Местн.		И.И.Лагунин (ГД "Псков-реконструкция")
Д. Осатно	Архитектурный (культовый)	Часовня Никольская	Сохранилась в руинах. Требуется дополнительного обследования. В деревне сохранилось заброшенное здание бывшей лавки.		Местн.		И.И.Лагунин (ГД "Псков-реконструкция")
	Природный (зоологический)	Долина р.Лочкино	На всем протяжении реки обилие бобров (один из центров по реакклиматизации).	10,2 тыс. га	Местн.		ПГПИ
Торошинская волость, д.Крыпецы	Архитектурный (культовый)	Ансамбль Крыпецкого монастыря	XVI-XIX вв. Крыпецкий Иоанно - Богословский монастырь основан на острове в болотистой местности Саввой Крыпецким (1485 г.) В 1487 г. получил грамоту от Псковского веча на землю. От древнего ансамбля сохранился соборный храм Иоанна Богослова (XVI в.) - четырехстолпный, одноглавый, на высоком подклете, с приделами Саввы Крыпецкого и Саввы Сербского, где покоятся останки основателя. Трапезный корпус (в руинах) в связи со столпным храмом Успения Божией Матери и Иоанна Лествичника (в XVIII и XIX вв. надстроен двумя ярусами звона). Материал - известняковая плита. Действующий (восстановлен в 1991 г.). Реставрация.		Респ.	Пост. СМ РСФСР №1327 от 30.08.60	НПЦ, И.И.Лагунин (ГД "Псков-реконструкция")
*			<i>Примечание.</i> На территории Крыпецкого монастыря-копаное Святое озеро с системой мелиоративных каналов; дорога - клать через болото (XV в.). В обители монашествовали А.Л.Ордин-Нащокин, дипломат, политический деятель XVII в.; преподобный Нил Столбенский и др.				
Д.Подмогилье (бывшая)	Археологический	Жальничный могильник	XII-XVI вв. В северной части деревни, на склоне холма.	1 га	Федер.		ПГНИАЦ, НПЦ
	То же	Жальничный могильник	XII-XVI вв. Между деревнями Цаплино и Подборовье, у дороги.	0,2 га	Местн.		ПГНИАЦ, НПЦ
Д. Рыси (бывшая)	Археологический	Жальничный могильник	XII-XVI вв. ВгО, 7 км от д.Подборовье, по дороге в лес, на границе леса и поля, на склоне, справа от дороги (от д.Подборовье).	0,6 га	Местн.		ПГНИАЦ, НПЦ
Д.Торошино	Исторический (памятное место)	Братская могила	1944 г. Захоронение воинов Советской Армии, погибших при освобождении Псковского района. В 1955 г. установлена бетонная глыба с макетом ордена Отечественной войны наверху.	Высота 3м	Местн.	Решен, облisp. № 265 от 28.05.86	НПЦ

Д.Торошино, станция, д.1	Историко-архитектурный (транспорта и связи)	Дом железнодорожника (жилой)	1859 г. Требуется дополнительное обследование.		Местн		Псковский железнодорожный музей
Д.Цаплино	Археологический	Каменные кресты	XIV-XVI вв. На кладбище, на развалинах церкви.	0,57х 0,16 м, 0,39х 0,26 м	Местн		ПГНИАЦ, НПЦ
Д.Черняковицы	Исторический (памятное место)	Братская могила	1944 г. Захоронение воинов Советской Армии, погибших при освобождении Псковского района. На могиле установлена стела из серого мрамора. Основанием служит постамент из бетона в форме пирамиды.	Размеры стелы 2,2х0,4х 0,1 м	Местн	Решен облсип № 265 от 28 05 86	НПЦ
Тямшанская и Ядровская волости, дд.Выбуты, . Волженец	Природный (ландшафтный)	Выбутские пороги	Каньонообразный участок древней долины р.Великая. Тектоническая структура, выходы девонских пород, пороги на протяжении двух км от д.Волженец к д.Бабье.	Протяженность 2 км	Местн		ПГПИ
Д.Выбуты	Археологический	Курганная группа	I тыс. н.э. Вдоль левого берега р.Великая, к 3 от погостской церкви Ильи, в 95 м к 3 от селища.	0,8 га	Респ	Пост СМ РСФСР № 1327 от 30 08 60	НПЦ
	То же	Селище	2 пол. I тыс. н.э.-XVII в. На берегу р.Великая, к 3 от погостской церкви Ильи.	4,7 га	Респ	Пост СМ РСФСР № 1327 от 30 08 60	ПГНИАЦ, НПЦ
	Исторический (памятное место)	Памятный крест	1994 г. Установлен на пирамиде из камней на месте Ольгинской часовни кон.XIX в. и поклонного Ольгинского камня (взорваны).		Местн		И И Лагунин (ГД "Псков-реконструкция")
	Архитектурный (культовый)	Церковь Ильи Пророка	XV в. К четверику древней маленькой церкви позднее пристроены притвор, придел, звонница (сохранились четверик и отдельно стоящая звонница). Четверик четырехстолпный, одноапсидный, с полуцилиндрическими сводами и световым барабаном. В интерьере обилие голосников. Памятник псковского зодчества. Восстановлено богослужение по праздникам.	100 кв м (8х12,5 м)	Респ	Пост СМ РСФСР № 1327 от 30 08 60	НПЦ
			<i>Примечание</i> Выбуты, по легенде, являются родиной княгини Ольги Письменных источников о времени строительства церкви не найдено, но первое упоминание о церкви на родине святой Ольги Российской относится к 1585-1587 гг. Реставрация церкви осуществлена в 1955-1957 гг по проекту архитектора В П Смирнова				

Тямшанская волость, железная дорога, 3-й км	Историко-архитектурный - (транспорта, связи)	Дома бригадиров	1860, 1890 гг. Памятники истории строительства железных дорог Печорского направления. Необходимо дополнительное обследование.		Местн		Псковский железнодорожный музей
3-й км	То же	Дом бригадира	1899 г. Памятник истории строительства железных дорог Печорского направления. Необходимо дополнительное обследование.		Местн		Псковский железнодорожный музей
5-й км	То же	Дома путевых обходчиков	1899 г. Памятники истории строительства железных дорог Печорского направления. Необходимо дополнительное обследование.		Местн		Псковский железнодорожный музей
10-й км	То же	Дом бригадира	1899 г. Памятник истории строительства железных дорог Печорского направления. Необходимо дополнительное обследование.		Местн		Псковский железнодорожный музей
12-й км	То же	Дом железнодорожника	1862 г. Памятник истории строительства железных дорог Печорского направления. Необходимо дополнительное обследование.		Местн		Псковский железнодорожный музей
Д.Моглино	Исторический (памятное место)	Место концентрационного лагеря	1942-1944 гг. Место гибели эстонской службы безопасности и массовых расстрелов заключенных.		Местн		И И Лагунин (ГД "Псков-реконструкция")
Д.Неелово	Архитектурный (торгово-промышленный)	Мельница ветряная	Кон. XIX-нач. XX вв. Основание ветряной мельницы усеченной конической формы. В основании - арочный проем входа. Образец местной традиционной постройки. Материал - известняковая плита.		Местн		И И Лагунин (ГД "Псков-реконструкция")
Ядровская волость, д. Будник	Историко-археологический (памятное место)	Место рождения Владимира Святославича, крестителя Руси	2 пол. X-XVIII вв. Легендарный Будник, или Будитин, где во 2 пол. X в. родился и провел детские годы будущий великий князь Киевский, креститель Руси Владимир Святославич. Археологическая разведка подтвердила наличие находок того времени и культового камня. В XVIII в. имение Г.Р.Державина.		Местн		И И Лагунин (ГД "Псков-реконструкция")
<i>Примечание</i> Сохранился поклонный (*) камень на историческом месте (по свидетельству археолога А А Александрова)							
Д.Ерошиха (Высоцкое)	Археологический	Курганная группа	2 пол. I тыс.-XIII в. На южной окраине дачного поселка, в лесу.		Ретп	Пост СМ РСФСР № 1327 от 30 08 60	ПГНИАЦ, НПЦ
	То же	Одиночный курган -1	2 пол. I тыс.-1 пол. II тыс. н.э. На восточной окраине дачного поселка.		Респ	Пост СМ РСФСР № 1327 от 30 08 60	ПГНИАЦ, НПЦ

	То же	Одиночный курган-2	2 пол. I тыс.-1 пол. II тыс. н.э. В 0,46 км к Ю от дачного поселка, в лесу.		Респ.	Пост. СМ РСФСР № 1327 от 30.08.60	ПГНИАЦ, НПЦ
	То же	Селище	2 пол. I тыс. н.э. В южной части дачного поселка, на береговой террасе р. Великая.		Местн.		ПГНИАЦ, НПЦ
Железная дорога, 279-й км	Историко-архитектурный - (транспорта, связи)	Труба под железной дорогой	1860 г. Памятник строительства Варшавской железной дороги. Необходимо дополнительное обследование.		Местн.		Псковский железнодорожный музей
289-й км	Историко-архитектурный - (транспорта, связи)	Мост каменный железнодорожный	1860 г. Опоры моста. Необходимо дополнительное обследование.		Местн.		Псковский железнодорожный музей
290-й км	Историко-архитектурный - (транспорта, связи)	Труба под железной дорогой	1860 г. Памятник строительства Варшавской железной дороги. Необходимо дополнительное обследование.		Местн.		Псковский железнодорожный музей
291-й км	Историко-архитектурный (транспорта, связи)	Труба под железной дорогой	1860 г. Памятник строительства Варшавской железной дороги. Необходимо дополнительное обследование.		Местн.		Псковский железнодорожный музей
Д. Малая Кебь	Исторический (памятное место)	Монумент на месте гибели Л. Поземского	Октябрь 1988 г. Рельефное изображение полуфигуры комсомольца на фоне развевающегося знамени. На постаменте текст: "Здесь в июне 1919 г. героически погиб от рук бело-бандитов один из организаторов комсомола Псковщины Леон Поземский".		Местн.		И.И. Лагунин (ГД "Псков-реконструкция")
Д. Пятоново	Археологический	Курганная группа	2 пол. I тыс. н.э. За восточной окраиной деревни, по правую сторону объездной дороги в д. Волженец.	0,1 га	Местн.		ПГНИАЦ, НПЦ
	То же	Каменный крест-1	XIV-XVII вв. В деревне, на кладбище, в 160 м от берега р. Великая.	0,44x0,12 м	Местн.		ПГНИАЦ, НПЦ
	То же	Каменный крест-2	XIV-XVII вв. В 2 км к Ю от деревни, в 0,3 км от правого берега р. Великая.	0,95x0,23 м	Местн.		ПГНИАЦ, НПЦ
Д. Рюха (Горелый Дуб)	Археологический	Сопка	2 пол. I тыс. н.э. В 65 м к ЮВ от кладбища.		Местн.		ПГНИАЦ, НПЦ

	То же	Селище	XV-XVII вв. На северном берегу р.Дубина, на приусадебных участках.		Местн.		ПГНИАЦ НПЦ
Д.Стремутка	Исторический (памятное место)	Братское кладбище	1944 г. Захоронение воинов Советской Армии, погибших при освобождении Псковского района. На кладбище расположены 35 могильных холмов, на каждом из которых установлена стела. На стелах выбиты фамилии захороненных воинов.	Размеры стелы 0,7x0,5x0,1 м	Местн.	Решен, облисп. № 265 от 28.05.86	НПЦ
Д.Туховик	Исторический (памятное место)	Имение Н.П. Яхонтова (1764-1840 гг.)	Н.П. Яхонтов, композитор, автор опер "Сильф, или месьть молодой женщины", "Король и пастух", родился в Пскове. Советник псковского губернатора, директор псковского казенного училища. С 1807 г. жил в своем сельце Туховик, где и умер. Похоронен у стен древней церкви на погосте Устье. Могила композитора не найдена.		Местн.		НПЦ, Н.Я.Вершинина (ПГПИ)
<i>Примечание.</i> В имении Н.П.Яхонтова Туховик бывал в гостях Г.Р.Державин.							
	Природный (ботанический)	Парк усадебный	Кон. XVIII - сер. XIX вв. В парке произрастают вековые деревья местной флоры: дуб черешчатый, липа мелколистная, вяз гладкий, клен платановидный, березы бородавчатая и пушистая. Возраст деревьев 130-160 лет.	16 га	Местн.	Решен, облисп. № 380 от 13.08.82	НПЦ, ПГПИ

Лесковский район

Л - зоологические -
ихтиологические

Э С Т О Н И Я
 К О Р Е Л
 1 - 10
 2 - 10
 3 - 10
 4 - 10
 5 - 10
 6 - 10
 7 - 10
 8 - 10
 9 - 10
 10 - 10

Печорский район

Место нахождения. Волость, нас. пункт	Тип памятника	Наименование памятника	Краткая характеристика	Единицы измерения	Статус охраны	Когда и кем взят под охрану	Источник информации
1	2	3	4	5	6	7	8
Г.Печоры	Природный		Зеленая зона. Санитарно-гигиеническое, эстетическое, рекреационное значение.	3188 га	Меслн	Решен облсп №397 от 28.11.74	Управление коммунального хозяйства района
Ручей каменный	Природный (геоморфологический)	Девонские отложения	Обнажения девона на ручье Каменный. В 1,5 км выше и 2 км ниже по течению от Печерского монастыря. Обнажения интересны в стратиграфическом отношении.		Местн		Гос ком по охране окружающей среды Псков обл., ПТПИ
Ул.Международная	Историко-архитектурный (культовый)	Успенский Псково-Печерский монастырь	XV-XX вв. Основан в 1473 г. иеромонахом Ионой (Иоанн Шестник)-дата освящения пещерной Успенской церкви. После присоединения Пскова к Москве подъем монастыря и расцвет строительной деятельности связан с именем игумена Корнилия (1529-1570 гг.).		Петн	Пост СМ РСФСР № 1327 от 30.08.60	ИПЦ, ГАПО архив Псково-Печерского монастыря
			<p><i>Примечание</i> При главной Успенской церкви устроен придел Антония и Феодосиевская церковь (1541 г.) В ходе Ливонской войны по приказу Ивана Грозного крепостными стенами протяженностью до 380 сажен и восемью башнями (1558-1 башни Тюремная, Тайловская, Верхних и Нижних решеток, Благовещенская, Иными Святыми воротами выстроена церковь Николая Ратного (архитектор П. выдержала длительную осаду и штурмы отрядов польских войск Стефана Батори (надстроена в нач. XVIII в., 17 колоколов) и расширены "Богом данные пещеры" горой. В XVII-XVIII вв ансамбль дополнен зданиями Ризницы, Малой звонницой, Кровской церковью (1758-1759 гг.) с пятью барочными иконостасами. Ансамбль полукруглой Святыми воротами защищен каменными стенами и проездной Петровской башней. Крепость по приказу Петра I в 1701-1704 гг. укреплена земляными бастионами и в нач. XVIII-XIX вв. На нижней площади были выстроены по периметру братская монастырская больница (1792-1800 гг.), Сретенская церковь (1870 г.), Трапезная Каменец, забранном в коллектор, -каменный мост. Соборный храм-памятник во имя святой Анны 1812г. выстроен по проекту известного архитектора Л.И. Русакова в живописной долине с карстовыми пещерами в центре современного Пскова. Храм и культурным центром, одним из самых крупных мужских монастырей Пскова. Являющимся историко-архитектурным ансамблем XVI-XIX вв.</p>	<p>ля Киевской монашеской общины (1565 гг.) Сохранились: Соборная, Звонницкая, Кровницкая, Ризницкая, Малая звонницкая, Петровская башня. Подземелье: Надземные: Успенская церковь (1541 г.), Сретенская церковь (1870 г.), Трапезная Каменец, забранном в коллектор, -каменный мост. Соборный храм-памятник во имя святой Анны 1812г. выстроен по проекту известного архитектора Л.И. Русакова в живописной долине с карстовыми пещерами в центре современного Пскова. Храм и культурным центром, одним из самых крупных мужских монастырей Пскова. Являющимся историко-архитектурным ансамблем XVI-XIX вв.</p>	<p>гчерски (1523 г.), в ащен в мои (частично ая, Тарары 65 г.) Крс : троена Бог оль монаст церковью Деревянн ач XVIII г.) Над ручьем в) дии ь тероев Отечен вид анс , Лазаревск м (оба 1883 года</p>	<p>строена Благодатную крепость с перестроенными Надглавием с чеством шшая звонница башня под Святой надстроена Подольский острог перед По периметру Имбиль приобрел ая церковь при г.) Над ручьем в) дии ь тероев Отечен вид анс , Лазаревск м (оба 1883 года</p>	

Псково-Печерский монастырь	Историко-архитектурный (культурный)	Церковь Успенская соборная с приделом Антония и Феодосия Киево-Печерских	1473 г.- сер.XVIII в. Возобновлена в 1783 г. Пещерный храм трехнефный, с поперечными проходами вырыт в Святой горе. За иконостасом на алтарной преграде сохранилась фреска XVI в. "Шествие праведников". Иконостас барочный, "елисаветинский" в виде дерева (1758 г.). "Царское место" против иконостаса-резное, деревянное. В приделе Антония и Феодосия сохранились древние царские врата XVI в. и рака с мощами игумена Корнилия (казнен в 1570 г. по приказу Ивана Грозного). В храме находятся древние главные монастырские иконы "Успения Божией Матери" (1521 г.) и "Умиления Божией Матери Псково-Печерской".		Респ.	Пост.СМ РСФСР № 1327 от 30.08.60	НПЦ, ГАПО, архив Псково-Печерского монастыря
	То же	Церковь Покровская	1758-1759 гг. Устроена при настоятеле Иосифе над Успенской церковью в бывшей судебной палате со входом из пещер. Над церковью на уровне Святой горы возведены в ряд пять барочных глав. Первоначальное убранство зального бесстолпного храма не сохранилось. Живопись в алтаре и алтарная преграда расписаны вновь игуменом Зиномом в нач. 1990-х гг.		Респ.	Пост.СМ РСФСР № 1327 от 30.08.60	НПЦ, И.И.Лагунин (ГД "Псков-реконструкция")
	Природно-историко-архитектурный (культурный)	Пещеры	XV-XX вв. Подземный некрополь в Святой горе ("Богом зданные пещеры"), в естественных карстовых пустотах, расширенных, укрепленных и организованных в семь улиц с захоронениями в естественных или искусственно вырытых пещерах по сторонам. В конце Воскресенской улицы пещерный храм Воскресения Христова, в конце Братской-Старобратское (до нач.XVIII в.) и Новобратское кладбища для братии - в больших естественных пещерах.		Респ.	Пост.СМ РСФСР № 1327 от 30.08.60	НПЦ, И.И.Лагунин (ГД "Псков-реконструкция")
i			<i>Примечание.</i> Кроме представителей монашеских, праведников и церковных известных дворянских родов, участников героических событий (в том числе об- ственных произведений - надгробных резных каменных и керамических плит.	х иерархов, много захоронений представителей ороны в Ливонской войне). Собрание художе-			

	Историко-архитектурный (культурный)	Большая звонница	1523 г.-нач.ХУШ в. Сооружена на склоне Святой горы (внутри лестница-проход на гору и к ярусу звона). Примыкает к Покровскому храму и входу в пещеры. Верхний ярус надстроен в нач.ХУШ в.; в сер.ХVШ в. устроены часы. Семнадцать колоколов образуют ансамбль и позволяют исполнять сложные музыкальные произведения. Среди колоколов дары Бориса Годунова, Ивана Грозного, Петра I. Два больших колокола раскачиваются специальными коромыслами. Материал - известняковая плита; оштукатурена.		Респ.	Пост.СМ РСФСР №1327 от 30.08.60	НПЦ, И.И.Лагунин (ГД "Псков-реконструкция")
<i>Примечание.</i> Самый крупный образец традиционной псковской звонницы, сохранившей оформление, полный набор колоколов и традиции колокольного звона.							
	Архитектурный (культурный)	Ризница	XVШ в. Трехъярусное, квадратное в плане здание с купольным завершением на верхней террасе Нижней площади. К дворовому фасаду примыкает традиционной формы Малая звонница на столпах. Нижний ярус используется как хозяйственное помещение. Купол со слуховыми окнами. В специальном помещении хранится собрание даров и реликвий. Материал - кирпич; оштукатурена, покрашена.		Респ.	Пост.СМ РСФСР №1327 от 30.08.60	НПЦ, И.И.Лагунин (ГД "Псков-реконструкция")
	То же	Храм Сретения	1870, 1980 гг. Выстроен между Ризницей и церковью Благовещения (вместо двух приделов Благовещенского храма и Трапезной). Церковь зальная, одноглавая во II ярусе (нижний хозяйственного назначения). Живописное убранство (пятиярусный иконостас, росписи на стенах и потолках) выполнено в традиционном стиле заново в 1980 г. Фасадное решение в духе эклектики, ордерное. Материал - известняковая плита, кирпич; оштукатурен.		Респ.	Пост.СМ РСФСР № 1327 от 30.08.60	НПЦ, И.И.Лагунин (ГД "Псков-реконструкция")
	То же	Церковь Благовещения	1541 г. Выстроена игуменом Корнилием на месте церкви Сорока Мучеников, перенесенной им в город, и назначена трапезной. Трехъярусная. Подклет хозяйственного назначения. В верхнем ярусе под крышей был придел Бориса и Глеба. Одноглавая. На барабане сохранилась храмовая надпись, на фасаде живопись-"Благовещение". Материал - известняковая плита, кирпич; оштукатурена, окрашена в красный охристый цвет.		Респ.	Пост.СМ РСФСР №1327 от 30.08.60	НПЦ, И.И.Лагунин (ГД "Псков-реконструкция")

	То же	Братский корпус	1820 г. Двухэтажное каменное здание с центральным четырехколонным портиком и фронтоном-характерный памятник классицизма. Коридорная система планировки с кельями по сторонам. Материал - известняковая плита; оштукатурено.		Респ.	Пост.СМ РСФСР №1327 от 30.08.60	НПЦ, И.И.Лагунин (ГД "Псков-реконструкция")
	То же	Трапезная	1883 г. Двухэтажный корпус с проездными воротами в I этаже. Трапезный зал во втором этаже. Кирпичный стиль.		Респ.	Пост СМ РСФСР №1327 от 30.08.60	НПЦ, И.И.Лагунин (ГД "Псков-реконструкция")
	То же	Церковь Святого Лазаря	Между 1792 и 1800 гг. Церковь с прилежащим к ней зданием больницы выстроена при архимандрите Петре. В 1849 г. сюда перемещен настоятельский дом. После 1883 г. - гостиница для богомольцев. В 1990-е годы - монастырский архив и библиотека. Храм одноглавый, с остекленной верандой и примыкающим к ним одноэтажным зданием. Материал - кирпич; оштукатурена.		Респ.	Пост.СМ РСФСР № 1327 от 30.08.60	НПЦ, И.И.Лагунин (ГД "Псков-реконструкция")
	То же	Святой колодец (часовня)	1880-е г. Ротонда-многоугольная одноярусная центрическая постройка в духе эклектики (кирпичный стиль). В нишах на фасаде помещены иконы. Сложный ордерный декор в лицевом кирпиче. Колодец закрыт и переоборудован под часовню.		Респ.	Пост.СМ РСФСР № 1327 от 30.08.60	НПЦ, И.И.Лагунин (ГД "Псков-реконструкция")
	Архитектурный (жилой)	Дом настоятеля	1883 г. Двухэтажный, на каменном цокольном этаже, деревянный, оштукатуренный. С крытым переходом к собору Михаила Архангела. Главный фасад выделен треугольным фронтоном, металлическим балконом на колонном портике. Во втором этаже приемные покои; каменный цокольный этаж используется для хозяйственных целей.		Местн.		НПЦ, И.И.Лагунин (ГД "Псков-реконструкция")
	Архитектурный (культовый)	Собор Михаила Архангела	1827 г. Крестовокупольный, одноглавый храм, квадратный в плане, с выступающими четырехколонными портиками и восточной алтарной апсидой. Автор Л.И.Руска, известный русский архитектор. Интерьер и фронтоны украшены живописью. Поздний классицизм.		Местн.		НПЦ, И.И.Лагунин (ГД "Псков-реконструкция")
			<i>Примечание</i> Храм-памятник героям Отечественной войны 1812 г. выстроен на месте башни Брусовка На металлических позолоченных досках выгравированы имена командиров и число воинов корпуса П Х Витгенштейна, защищавшего от французов дорогу на Псков.				

	То же	Церковь Николая Ратного	1565 г. Устроена над воротами преподобным Корнилием при участии архитектора П.П.Заболотного. В композицию входит двухпролетная звонница, крыльцо на столпах. К храму примыкает Никольская полубашня, в которой в 1988 г. устроен придел во имя св.Корнилия. В храме сохранился тябловый иконостас, резная икона "Никола Можайский", икона с изображением Псково-Печерского монастыря (кон.XVII в.). Материал - известняковая плита, известковая обмазка.		Местн.		НПЦ, И.И.Лагунин (ГД "Псков-реконструкция")
<i>Примечание</i> Редкий сохранившийся действующий храм и памятник псковского зодчества XVI в.							
Г.Печоры	Архитектурный (культовый)	Церковь Варвары	Кон.XVIII в. Деревянная, клетская, одноглавая, обшита тесом, с притвором и алтарем на одной оси. Сохранился иконостас. Православный храм народности сету.		Местн.		НПЦ
	То же	Церковь Сорока Мучеников Севастийских	1817 - 1860 гг. Решение о строительстве каменного храма на месте бывшей церкви в Приезжем дворе, перенесенной из монастыря в 1540 г, принято в 1778 г. Храм в каменной ограде с воротами, типа "восьмерик на четверике", с выступающими апсидой, боковыми крыльями, трапезной. С 3 над входом - трехъярусная колокольня. Над восьмериком декоративный фонарик со шлемовидной главкой и крестом. Сохранился иконостас, убранство интерьера. Материал - кирпич; оштукатурена.	630 кв. м (35x 18 м)	Местн.		НПЦ
<i>Примечание</i> Посвящена памяти о юрьевском (дерптском) погроме православных, от которого бежал в Печоры Иоанн Шестник Первая церковь подмонастырской слободы.							
	То же	Часовня Александра Невского	XIX в. При выходе у церкви Сорока Мучеников (на кладбище при церкви). Решение в стиле постклассицизма. Одноглавая, с восьмискатной кровлей, квадратная в плане. Декор ордерный (эkleктика). Материал - кирпич; оштукатурена. Действующая.		Местн.		И.И.Лагунин (ГД "Псков-реконструкция")
Д.Бол. Пачковка	Археологический	Курганная группа	2 пол. I тыс. н.э. Напротив райбольницы.	8000 кв.м	Федер.		ПГНИАЦ, НПЦ
	Архитектурный (культовый)	Часовня Никольская	Кон.XVIII в. Расположена при въезде в г.Печоры, на берегу р.Пачковка. Прямоугольная в плане, рублена из сосны " в лапу ". Снаружи обшита тесом и покрашена. По преданию, поставлена на месте победоносной битвы печерян с врагом.	28 кв.м	Местн.		НПЦ
	Историко-архитектурный (гражданский)	Земская больница	Кон.XIX в. Корпус бывшей земской больницы одноэтажный, деревянный, обшит тесом. Эkleктика. Терапевтическое отделение районной больницы.		Местн.		И.И.Лагунин (ГД "Псков-реконструкция")

Братское кладбище	Исторический (памятное место)	Мемориал	Братское кладбище воинов Советской Армии, погибших при освобождении города от немецко-фашистских захватчиков. Статуя женщины-матери (в рост). Мемориал с именами погибших воинов. Материал - бетон, мрамор.		Местн.		И.И.Лагунин (ГД "Псков-реконструкция")
Ул. Верховича, ДД. 4, 6	Архитектурный (жилой)	Дома посадские	Кон.ХVII-ХVIII вв. Комплекс из двух деревянных посадских домов в начале улицы, на склоне оврага, напротив монастыря. "Стрелецкий домик" (№ 4) - редкий пример сохранившегося посадского дома. Двухэтажный, рубленый, под высокой двухскатной кровлей, на каменном фундаменте, башнеобразный (очень мала площадь пятна застройки). Рублен с остатком из тонких бревен. Второй дом кон.ХVIII в. собран из бревен бывшего соляного склада и образует вместе с воротами единый комплекс посадской застройки. Жилые.	Дом №4 (3,16x 2,6 м)	Федер.	Указ Презид. РФ №176 от 20.02.95	НПЦ, И.И.Лагунин (ГД "Псков-реконструкция")
Ул.Гагарина, Д.5	Архитектурный (жилой)	Дом-особняк	Кон.20-х гг. Двухэтажный деревянный дом на каменном фундаменте, с мезонином и эркером, обшит досками. Рационалистический модерн. Жилой.		Местн.		Архив ГД "Псков-реконструкция"
Ул.Гагарина, Д.12	Архитектурный (гражданский)	Школа	1926 г. Бывшее здание эстонской начальной школы. Двухэтажное деревянное, оштукатуренное, на каменном подвале. Функционализм с ордерными элементами. Русская школа.		Местн.		Архив ГД "Псков-реконструкция"
Ул.Гагарина, Д.14	Архитектурный (культурный)	Кирха св. Петра	1923-1926 гг. Лютеранская. Замыкает ул.Школьную. Базиликальное здание с высокой, квадратной в плане, трехъярусной колокольней. Кирпичный стиль. Действующая.	461 кв.м	Местн.		Архив ГД "Псков-реконструкция"
Ул.Гагарина, Д.14	Архитектурный (жилой)	Дом пастора	1932 г. В ансамбле с кирхой. Двухэтажный деревянный дом на каменном подвале. Арочный портал входа. Функционализм с элементами национального романтизма. Горвоенкомат.		Местн.		Архив ГД "Псков-реконструкция"
Ул.Гагарина, Д.15	То же	Дом-особняк	Кон. 1920-х гг. Двухэтажный деревянный (с мансардой). Функционализм. Детский сад.		Местн.		Архив ГД "Псков-реконструкция"
Ул.Гагарина, д.17	То же	Дом жилой	Кон.20-х гг. Угловой дом в глубине участка (с разворотом). Двухэтажный кирпичный, оштукатуренный. Функционализм.		Местн.		Архив ГД "Псков-реконструкция"
Ул. Гвардейская, д.1	Архитектурный (жилой)	Дом жилой-особняк	Кон. 1920-х гг. Дом двухэтажный, крестообразный, центральный в плане, угловой. Неоклассическая стилизация. Коммунальный жилой дом.		Местн.		Архив ГД "Псков-реконструкция"

Ул.Горная, д.1	Архитектурный (жилой)	Дом-особняк	1929-1930 гг. Двухэтажный, каменный, с мезонином. За-мыкает перспективу Аллейной улицы. Ретроспективная стилизация. Архитектор - техник Берук (?)		Местн.		Архив ГД "Псков-реконст-рукция"
Ул.Ивановская	Архитектурный (культовый)	Часовня Ива-новская	1890 г. На опушке леса, в конце ул.Ивановской. Сложена из валунов и декорирована кирпичными наугольными пилястрами. С двухскатной металлической кровлей.	41 кв.м	Местн.		■ НПЦ
Пос.Майский	Архитектурный (культовый)	Часовня Параскевы Пятницы (Пальцовская)	Нач.XX в. Каменная, квадратная в плане, под четырех-скатной кровлей (выстроена на месте деревянной кре-стьянином Молоховым). Действующая.		Местн.		И.И.Лагунин (ГД "Псков-реконст-рукция")
<i>Примечание.</i> По преданию, в 1703 г. здесь произошла битва со шведами.							
Мал. Пачковка	Архитектурный (культовый)	Часовня	Деревянная, рубленая, клетская, с крыльцом-сенями. Тре-бует обследования.		Местн.		И.И.Лагунин (ГД "Псков-реконст-рукция")
Ул.Междуна-родная, д.3	Архитектурный, культуры	Музей истории го-рода	1860-е гг. Бывшая монастырская гостиница. Двухэтажное каменное здание с ордерным декором на фасадах. Про-винциальная эклектика. Материал - кирпич; оштукатуре-но. В 1949 г. создан краеведческий уголок, на базе кото-рого организован краеведческий музей. Экспозиции по истории и этнографии края, выставочный зал. Филиал Псковского государственного объединенного историко-архитектурного и художественного музея-заповедника.	190 кв. м	Федер.	Указ Презид. РФ № 176 от 20.02.95	ПГОИАХМЗ, краеведческий музей, архив ГД "Псков-реконструкция"
Ул.Междуна-родная, д.6	Архитектурный (гражданский)	Дом эстон ской правос-лавной церкви	1939-1940 гг. Дом трехэтажный, кирпичный, оштукату-ренный с высокой шипцовой кровлей. Функционализм. Детский сад.		Местн.		Архив ГД "Псков-реконст-рукция"
Ул.Междуна-родная, д. 11	Историко-архитектурный (мемориальный)	Дом Я.Белявского	1903-1912 гг. Деревянный одноэтажный дом с мезонином. Снимал под дачу писатель, "бытописатель русской дерев-ни" В.В.Муйжель. К 1912 г. вышло полное собрание его сочинений в 11 томах, в том числе роман "Год", повести "Учительница", "Дом на площади", написанные в этом доме. Здесь бывали в гостях известные литераторы, писа-тель А.И.Куприн.		Местн.		Архив ГД "Псков-реконст-рукция"
Ул.Мира, д. 12	Архитектурный (гражданский)	Здание об-щественное	1939-1940 гг. Двухэтажный угловой дом. На бывшей Но-вой площади (со скругленным углом). Материал - кирпич; оштукатурен. Милиция.		Местн.		Архив ГД "Псков-реконст-рукция"

Ул.Мира, д. 19а	То же	Дом жилой-особняк	1939-1940 гг. Двухэтажный кирпичный дом на подвальном этаже на бывшей Новой площади города. <u>Функционализм. Административное здание.</u>	Местн.	Архив ГД "Псков-реконструкция"
Ул.Мира, д.20	Архитектурный (жилой)	Дом жилой многоквартирный	1939-1940 гг. Двухэтажный, деревянный; оштукатуренный. Угловой. Функционализм.	Местн.	Архив ГД "Псков-реконструкция"^^
Ул.Мира, д.21	Архитектурный (гражданский)	Административное здание Дом-особняк	1939-1940 гг. Двухэтажный, каменный на подвальном этаже. Заглубленный вход на главном фасаде. Оштукатурен. <u>Функционализм.</u>	Местн.	Архив ГД "Псков-реконструкция"
Ул.Мира, д.25	Архитектурный (жилой)	Дом	1939-1940 гг. Двухэтажный, каменный, угловой. <u>Функционализм. Жилой.</u>	Местн.	Архив ГД "Псков-реконструкция"
Октябрьская пл., д.2	Архитектурный (гражданский)	Агрюзова Особняк	1890-1900 гг. Комплекс купеческой застройки за Торговыми рядами <u>Двухэтажный Кирпичный стиль. Административное здание.</u>	Местн.	Архив ГД "Псков-реконструкция"
Октябрьская пл., д.3	То же	Нассера Дом с лавками (Агрюзова)	Нач.30-х гг. Двухэтажное каменное здание с мезонином на бывшей Торговой площади. <u>Функционализм. Материал - кирпич; оштукатурено. Административное здание.</u>	Местн.	Архив ГД "Псков-реконструкция"
Октябрьская пл., д.4а	Архитектурный (жилой)	Склады	1880-1900 гг. Жилой двухэтажный дом на подвальном этаже (с торговыми помещениями на первом этаже). <u>Дворовый участок. Жилой, коммунальный (с гаражами).</u>	Местн.	Архив ГД "Псков-реконструкция"
Октябрьская пл., д.5	Архитектурный (торговой - промышленный)	Дуплевского Ряды	1920 гг. Складские хозяйственные постройки дома Дуплевского. Традиционные кирпично-бутовые с металлическими воротами. Фрагмент торгово-жилого усадебного комплекса. Склады.	Местн.	Архив ГД "Псков-реконструкция"
Октябрьская пл., д.6	То же	Дом доходный Псково-Печерского монастыря	XIX-XX вв, 1934-1938, 1980 гг. Комплекс разновременных двухэтажных каменных зданий с открытой галереей в I этаже. <u>Материал - кирпич, бутовая плита; оштукатурены.</u>	Местн.	Архив ГД "Псков-реконструкция"
Октябрьская пл., д.7	Архитектурный (жилой)	Башня водонапорная	1911-1912 гг. Двухэтажный кирпичный, оштукатуренный, в стиле неоклассицизм (архитектор А.А.Полчекасв.). Руинирован. Передан в начале 1990-х гг. Псково-Печерскому <u>монастырю и разобран.</u>	Местн.	Архив ГД "Псков-реконструкция"
Октябрьская пл., (?)	Архитектурный (торговой - промышленный)		1903 г. Расширена в 1918-1921 гг., надстроена (4-й этаж) в 1960-е гг. В центре бывшей Торговой площади. Кирпичный стиль. Учреждение.	Местн.	Архив ГД "Псков-реконструкция"

пл.Победы, д.6	Архитектурный (гражданский)	Дом жилой с торговыми помещениями	1939-1940 гг. Двухэтажный, каменный, с мезонином (оштукатурен). Функционализм с использованием национальных традиций. Музыкальная школа.		Местн.		Архив ГД "Псков-реконструкция"
Ул.Подгорная, д.6	Архитектурный (жилой)	Дом-особняк С.Н.Бюнтинг	1930-е гг. Дом деревянный с мезонином, на цокольном каменном этаже. Функционализм с элементами национального романтизма. Имеет средовое значение для монастыря (рядом со смотровой площадкой). Жилой, коммунальный.		Местн.		Архив ГД "Псков-реконструкция"
Ул.Псковская	Исторический (памятный знак)	Памятник в честь воинских частей и соединений	1966 г. Стела из двух цилиндров с доской и памятной надписью (в честь освобождения г.Печоры в 1944 г.). Авторы Е.В.Бобырь и Е.А.Ординов.	120 кв.м	Местн.	Решен. Печорск. райсовета № 183 от 09.08.66	НПЦ
Ул.Псковская, Д.2	Архитектурный (торгово-промышленный)	Дом жилой с торговыми помещениями	1900-1910 гг. Двухэтажный кирпичный дом на подвальном этаже. Расположен в начале улицы. Кирпичный стиль с ордерными мотивами. Фасадное решение. Магазин хозтоваров.		Местн.		Архив ГД "Псков-реконструкция"
Ул.Псковская, Д.12	Архитектурный (гражданский)	Дом жилой с торговыми помещениями	1910 гг. Двухэтажный, каменный дом на подвальном этаже. Участок сквозной, на две улицы. Кирпичный стиль с элементами неоклассицизма. Административное здание.		Местн.		Архив ГД "Псков-реконструкция"
Ул.Псковская, Д.24	Архитектурный (жилой)	Дом жилой с торговыми помещениями	1927 гг. Каменный дом на подвальном этаже. Кирпичный стиль.		Местн.		Архив ГД "Псков-реконструкция"
Ул.Псковская, Д.29	То же	Дом жилой-особняк	1920-е гг. Дом Златинского. Одноэтажный деревянный дом с мезонином, на каменном подклете под деревянной обшивкой.		Местн.		Архив ГД "Псков-реконструкция"
Ул.Псковская, Д.30	То же	Дом жилой с торговыми помещениями	Нач. 1920-х гг. Дом двухэтажный, деревянный, угловой, с эркерами. Серийный. Жилой, магазин.		Местн.		Архив ГД "Псков-реконструкция"
Ул.Псковская, д.31	Исторический (памятное место)	Дом, в котором жил писатель В.В.Муйжель в 1912-1917гг.	В двухэтажном каменном с башенкой доме, на втором этаже жил писатель В.В.Муйжель (1880 - 1924 гг.), уроженец д.Уза Порховского уезда, Псковской губернии. Доходный дом Стрембицкой. Архитектор техник-художник В.А.Воротиллов (1905 г).		Местн.		НПЦ , И.И.Лагунин (ГД "Псков-реконструкция")

Ул.Псковская, Д.32	Архитектурный (жилой)	Дом-особняк Т.Г.Русакова	1932-1934 гг. Владелец - лесопромышленник Т.Г.Русаков. Дом двухэтажный, деревянный, на каменном подвале. Решение фасадное (неоклассицизм), разработано владельцем.		Местн		Архив ГД "Псков-реконструкция"
Ул.Псковская, Д.35	То же	Особняк Стрембицких	1900-1910 гг. Одноэтажный, каменный. Кирпичный стиль.		Местн		Архив ГД "Псков-реконструкция"
Ул. Рабочая, Д.15	Архитектурный (жилой)	Дом жилой	1915 г. Традиционный русский срубный слободской дом.		Местн		Архив ГД "Псков-реконструкция"
Ул.Рижская, Д.5	Архитектурный (жилой)	Дом жилой-особняк Лезина	1940 г. (перестроен в 1970 г.). Двухэтажный, каменный, угловой. Имеет средовое значение на перспективе к собору Михаила Архангела. Функционализм.		Местн		Архив ГД "Псков-реконструкция"
Ул.Рижская, д.8	То же	Дом жилой	1939-1940 гг. Каменный двухэтажный, угловой. Функционализм.		Местн		Архив ГД "Псков-реконструкция"
Ул.Рижская, Д.20	То же	Дом жилой-особняк	1939-1940 гг. Двухэтажный, из силикатного кирпича, с полукруглым выступом. Функционализм.		Местн		Архив ГД "Псков-реконструкция"
Ул.Рижская, Д.25	То же	Дом жилой	1939-1940 гг. Каменный двухэтажный дом с мезонином. Функционализм.		Местн		Архив ГД "Псков-реконструкция"
Ул.Рижская, Д.33	То же	Дом жилой с торговыми помещениями	1939-1940 гг. Двухэтажный, деревянный, угловой, со скошенным углом, опорный. Функционализм с элементами национального романтизма.		Местн		Архив ГД "Псков-реконструкция"
Ул.Рижская, Д.34	То же	Дом Костученко	1940-е гг. (Перестроен в 1960-е гг.) Дом угловой, деревянный, двухэтажный, со скошенным углом. Опорный.		Местн		Архив ГД "Псков-реконструкция"
Ул.Рижская, дд.45,47,49,51	Архитектурный (градостроительный)	Застройка жилая индивидуальная	1930-е гг. Одноэтажные деревянные типовые дома (дешевые) с магазином в центре (здания из "бетонных камней").		Местн		Архив ГД "Псков-реконструкция"
Ул. Рижская, Д.53	Архитектурный (жилой)	Дом В.А.Реммеля	После 1937 г. Дом жилой, двухэтажный. Выстроен эстонцем-сето В.А.Реммелем. Необходимо дополнительное обследование.		Местн		Архив ГД "Псков-реконструкция"
Ул.Садовая* Д.12	Архитектурный (жилой)	Дом жилой	Кон. 1920-х гг. Двухэтажный деревянный дом с колонным порталом. Функционализм с элементами ретроспективной стилизации.		Местн		Архив ГД "Псков-реконструкция"

Садовый пер., д.6	Архитектурный (жилой)	Дом жилой-особняк	Кон. 1920-х гг. Каменный двухэтажный, с мезонином. Высокий мансардный этаж, архивольты на фасаде. Один из наиболее эффектных элементов жилой застройки "эстонского" центра. Ретроспективная стилизация.		Местн.		Архив ГД "Псков-реконструкция"
Ул.Свободы, д. 17	Архитектурный (гражданский)	Пожарная часть	1939-1940 гг. (надстроена каланча). Дом выстроен ранее, в нач.30-х гг. После войны - Дом пионеров и школьников. Угловой (угловая, квадратная в плане каланча) на важном градоформирующем месте в новой системе площадей города после пожара 1939 г. Двухэтажный дом с башней, каменный; оштукатурен. Учреждение.		Местн.		Архив ГД "Псков-реконструкция"
Ул.Свободы, д.25/1	Архитектурный (торгово-промышленный)	Банк эстонский	1929-1930 гг. Архитектор Ф.Адофф. Трехэтажный, каменный, угловой в начале оси "эстонского" города. Со стилизованными "гостиничными" элементами декора фасадов. Функционализм. Основное общественное сооружение города 1920-30-х гг. Административное здание.		Местн.		Архив ГД "Псков-реконструкция"
Ул.Свободы, Д.27	Архитектурный (гражданский)	Гимназия	1925-1927 гг. Архитектор А.А.Подчекаев, скульптор А.М.Денисов. Здание городской гуманитарной гимназии двухэтажное, каменное, с мезонином, с элементами ретроспективной стилизации. Играет важную градостроительную роль.		Местн.		Архив ГД "Псков-реконструкция"
Ул.Свободы, Д.29	То же	Дом народной дружины "Малев" (Дом культуры)	1926-1928 гг. Двухэтажный угловой каменный, в стиле неоклассики. На фасаде закладная доска "1927 г." Архитектор Крюммер.		Местн.		Архив ГД "Псков-реконструкция"
Ул.Свободы, Д.30	Архитектурный (жилой)	Дом жилой с торговыми помещениями	1939-1940 гг. Двухэтажный, каменный, с мансардным этажом. Эстонский функционализм. Материал - кирпич; оштукатурен. Административный, с магазинами.		Местн.		Архив ГД "Псков-реконструкция"
Ул.Свободы, Д.48	То же	Дом Кельдера	Кон. 1920-х гг. Жилой, с парикмахерскими. Двухэтажный, каменный. Функционализм с элементами модерна.		Местн.		Архив ГД "Псков-реконструкция"
Станция ж/д, д.1	Историко-архитектурный (транспорта, связи)	Дом ж/д служащих	Паспорт, инвентарный №124. Необходимо дополнительное изучение.		Местн.		Псковский железнодорожный музей
Ул.Фабричная, Д.1	Архитектурный (жилой)	Дом жилой	1912 г. Одноэтажный, деревянный, на каменном подклете, с мансардой. Традиционный русский дом (средовой) в квартале с приходскими церквями.		Местн.		Архив ГД "Псков-реконструкция"

Ул.Фабричная, д.3	То же	Дом жилой	1908 г. Одноэтажный деревянный традиционный русский дом (средовой). Один из немногих "допожарных" в застройке русского города.		Местн.		Архив ГД "Псков-реконструкция"
Ул.Юрьевская, д.3	Архитектурный (торгово-промышленный)	Ссудо-сберегательное товарищество	1870 г. (богачельня). С 1907 г. - дом Ссудосберегательного товарищества. Деревянный, в псевдорусском стиле. Пункт проката.		Местн.		Архив ГД "Псков-реконструкция"
Изборская волость, д.Изборск	Комплекс при-родно-исторический, градостроительный	Изборск о-Мальская долина (составная часть указанного ниже музея-заповедника "Изборск")	Включает: г.Изборск, Изборскую крепость, Старое Изборское городище; озера Городищенское, Мальское, реки Смолка, Сходница, исток Обдеха; дд.Малы, Рогово, Салтаново, Вязьмово, Авдашово, Борщевцы, Кольцове, Верхний и Нижний Круппск, Макарово, Вастцы, Гнилкино, Захново, Соколове. На небольшой территории сосредоточены многочисленные памятники археологии, крепостного, культового, гражданского зодчества, градостроительства, истории и природные - геологические, геоморфологические, гидрогеологические, ботанические объекты как типичные, так и нетипичные для Северо-Запада.		Федер.	Пост. правит. РФ №43 от 16.01.96	ПГПИ, архив ГД "Псковреконструкция", ПГ НИИАЦ, Изборский музей оборонного зодчества, архив ПИ "Спецпроект-реставрация"
<i>Примечание.</i> Здесь работали известные русские художники Н.К.Рерих, С.А.Виноградов, Н.П.Богданов-Вельский; А.Тарковский снимал фильм "Андрей Рублев".							
	Культуры	Государственный историко-архитектурный и природно-ландшафтный музей-заповедник "Изборск"	1996 г. Организован на базе Изборского музея оборонного зодчества (филиал Псковского государственного музея-заповедника) на охраняемой территории природно-исторического комплекса Изборско-Мальской долины (выполняет охранные функции). Включает экспозиционные объекты: Изборскую крепость, Труворово городище, церкви Николая с Городища и Сергия Радонежского, комплекс купеческих домов XIX и XX вв., этнографические постройки, древнюю плитоломню, памятники археологии.	Общая площадь 7734 га	Федер.	Пост. правит. РФ №43 от 16.01.96	Архив ГД "Псковреконструкция"
Изборская, Паниковская волости, ДД.Бор-Бельково, Подчерниче, Велье	Природный (геоморфологический)	Бор-Бельковский ландшафт	В окрестностях озер Велье, Бол. и Мал. Луковые, Любинец. Комплекс ярко выраженных краевых ледниковых образований. Живописный ландшафт.	32 кв.км	Местн.		ПГПИ, Гос.ком. по охране окруж. среды Псков.обл.

Д. Брод	Археологический	Селище	XI-XIII вв. На территории деревни, по левому берегу р.Сходница.	9000 кв м	Местн		ПГНИАЦ, НПЦ
	То же	Каменный крест	XIV-XVII в. В часовне.		Респ	Пост СМ РСФСР № 1327 от 30.08.60	ПГНИАЦ, НПЦ
	Историко-градостроительный	Д. Брод	XI-XIX вв. Древнее поселение на пересечении сухопутного и водного путей при впадении ручья в р.Сходница. Крест и часовня отмечают перекресток. Сохранились руины и следы не менее 12 водяных мельниц (сохранились до 70-х гг.) Традиционные дворы на набережной и поперечной улицах.	Сруб 3,6х3,6 м	Местн		И И Лагунин (ГД "Псков-реконструкция")
	Архитектурный (культурный)	Часовня Анастасии	XIX в. Типичная деревянная, рубленая часовня с полукрытым крыльцом-папертью, самцовой кровлей и небольшой луковичной главкой. Внутри каменный крест XIV-XV вв. Действующая.	13 кв м	Местн		НПЦ
Д.Вастцы	Археологический	Селище	XVI-XVII вв. В центральной части деревни, между холмами.	2000 кв м	Местн		ПГНИАЦ, НПЦ
	То же	Каменный крест	XIV-XVIII вв. В западной части селища.		Респ	Пост СМ РСФСР № 1327 от 30.08.60	ПГНИАЦ, НПЦ
	То же	Каменный крест	XIV-XVII вв. В 0,5 км к ЮЗ от деревни, в часовне.		Местн		ПГНИАЦ, НПЦ
	Историко-градостроительный	Д.Вастцы	XVI-XX вв. Древнее сетоское поселение со свободной планировкой в сложном рельефе. Центром являлся священный колодец и каменный крест возле него. Сохранились планировка, часовня, традиционные дворы.		Местн		И И Лагунин (ГД "Псков-реконструкция")
	Архитектурный (культурный)	Часовня Покровская	XIX в. Строение из известняковой плиты, квадратное в плане, покрыто четырехскатной щеповой кровлей, имеет небольшую главку, обитую жостью, с прорезным яблоком и крестом. Действующая (придорожная).	20 кв м	Местн		НПЦ
Д.Велье	Археологический	Жальничный могильник	XII-XVII вв. По обе стороны дороги в д.Изборск, на его юго-восточной окраине.		Местн		ПГНИАЦ, НПЦ
Д.Верхний Круп пек	Археологический	Селище	XV-XVII вв. Распахивается.	5000 кв м	Местн		ПГНИАЦ, НПЦ

Дд. Верхний и Нижний Крупск	Историко-градостроительный, этнографический	Дд. Верхний и Нижний Крупск	XIX-XX вв. Свободная планировка в сложном рельефе. Сохранились традиционные дворы с двух-трехрядной планировкой, воротами и хозяйственными постройками из местного известняка.		Местн.		И.И.Лагунин (ГД "Псков-реконструкция")
Д.Замогилье	Археологический	Грунтовый могильник с каменными крестами	XIV-XVII вв. В 150 м к С от деревни.		Респ.	Пост.СМ РСФСР № 1327 от 30.08.60	ПГНИАЦ, НПЦ
Д.Изборск	Археологический	Курганная группа	XI-XII вв. Северо-восточнее деревни, справа от дороги в д.Вастцы.		Местн.		ПГНИАЦ, НПЦ
	То же	Жальнично-грунтовый могильник	XI-XII вв. Северо-восточнее деревни, справа от дороги в д.Вастцы.		Респ.	Пост.СМ РСФСР № 1327 от 30.08.60	ПГНИАЦ, НПЦ
	Археолого-архитектурный (культовый, фортификации)	Ансамбль Изборской крепости (составная часть музея-заповедника "Изборск")	XIV-XVII вв. Крепость на Жеравьей горе. Реставрация XIX-XX вв. На гору Жеравью крепость перенесена в 1303 г., а в 1330 г. упоминается как год строительства каменных стен. Реконструировалась в XV и XVII вв. (приступная стена усилена пятью башнями, двумя захабми, башня Луковка перестроена во внутренний арсенал). До XVI в. крепость выдержала все осады. В XV в. сооружен подземный тайник - спуск к воде. На территории располагались осадные дворы изборян. Сохранился периметр стен, 6 башен, частично тайник, стены захабов. Материал - известняковая плита.	25000 кв. м, протяжен - ность 623 м	Респ.	Пост.СМ РСФСР № 1327 от 30.08.60	НПЦ, ПГНИАЦ
	Архитектурный (культовый)	Собор Никольский	XIV-XIX вв. Собор четырехстолпный, одноапсидный, с пониженными подпружными арками. Имеет четырехскатную кровлю, увенчанную световым барабаном с главою полусферической формы, притвор и придел Спаса Преображения. Колокольня двухъярусная, квадратная в плане. Материал - известняковая плита.	468 кв.м (18x26 м)	Респ.	Пост.СМ РСФСР № 1327 от 30.08.60	НПЦ
			<i>Примечание.</i> Впервые упоминается в 1341 г. С 1589 г. - кафедральный собор.Придел XVII-XV111 вв. Колокольня 1849 г. Находится в крепости у главного въезда.				
	Археологический	Каменный крест	XIV-XVI вв. У северной стены крепости.		Местн.		ПГНИАЦ, НПЦ
	Исторический (памятное место)	Памятный знак	Нач.XX в. Стела из черного базальта (у креста) с надписью в память об участниках обороны Изборской крепости в 1657 г.		Местн.		И.И.Лагунин (ГД "Псков-реконструкция")

	Археологический	Посад	XIV-XVII вв. Культовый слой к ЗЮ и ЮВ от крепости.	135000 кв м	Местн		нпц, ПГНИАц
	Архитектурный (культовый)	Часовня Корсунская	1931 г. Каменная часовня построена в неорусском стиле по проекту А.И. Владовского возле Талавской башни Изборской крепости. Одноглавая, квадратная в плане, с элементами древнего декора. На восточной стене закладная доска с хромозданной надписью. Материал - известняковая плита; оштукатурена.	16 кв м	Местн		НПЦ, И И Лагунин (ГД "Псков-реконструкция")
	Исторический (памятное место)	Братская могила	Захоронение борцов за установление советской власти в Изборском крае. Мраморный обелиск на могиле девяти местных жителей и красноармейца М.В.Ершова, оказавших сопротивление отряду Булак-Балаховича зимой 1919 г. Установлен в 1965 г. на кладбище, у Сергиевской церкви.	Высота 1,5 м	Местн		НПЦ
	То же	Братская могила	1944 г. Захоронение воинов Советской Армии. На могиле установлена гранитная стела (валун) с укрепленной на нем памятной доской с именами погибших (1980 г.).	750 кв м	Местн	Решен облсуд № 163 от 28 03 50	НПЦ
Ул.Валговская, Д.7	Архитектурный (торгово-промышленный)	Амбары (склады)	1930 г. Традиционная хозяйственная постройка - деревянный сарай. Срубная.		Местн		НПЦ, И И Лагунин (ГД "Псков-реконструкция")
Ул.Веровская, д.1	Архитектурный (жилой)	Усадьба крестьянская	1900 г. Традиционный двор с жилым рубленным домом, каменным сараем и каменным забором с арочными воротами и калиткой. Материал - дерево, известняковая плита.	45 кв м	Местн		нпц, И И Лагунин (ГД "Псков-реконструкция")
Ул.Веровская, Д.2	То же	Дом	1926 г. Деревянный жилой дом П.Голубева с каменным сараем. Материал - местная известняковая плита.	42 кв м	Местн		нпц, И И Лагунин (ГД "Псков-реконструкция")
Ул.Веровская, Д.3	То же	Усадьба крестьянская	1910 г. Деревянный жилой дом с каменным сараем. Материал - местная известняковая плита.	25 кв м	Местн		нпц, И И Лагунин (ГД "Псков-реконструкция")
Ул.Веровская, Д.4	Архитектурный (торгово-промышленный)	Амбары (склады)	Нач.ХХ в. Каменный сарай. Материал - местная известняковая плита.	60 кв м	Местн		В Д Розова (Изборский краеведческий музей)
Ул.Веровская, Д.5	Архитектурный (жилой)	Усадьба крестьянская	1922 г. Жилой традиционный двор с деревянным домом и двумя каменными сараями. Материал - дерево, известняковая плита.	72 кв м	Местн		В Д Розова (Изборский краеведческий музей)

Ул.Веровская, Д.6	То же	Усадьба крестьянская	1936 г. Жилой традиционный двор - одноэтажный деревянный жилой дом, каменный сарай (на месте постоянного двора XIX в.). Материал - дерево, местная известняковая плита.	36 кв.м	Местн.		В.Д.Розова (Изборский краеведческий музей)
Ул.Веровская, Д.8	То же	Двор столяра Я.И.Кокорева	1939 г. Деревянный одноэтажный дом с хозяйственными постройками. Материал - дерево, местная известняковая плита.	50 кв.м	Местн.		В.Д.Розова (Изборский краеведческий музей)
Ул.Веровская, Д.9	То же	Двор А.А.Вашкевича	1900 г. Деревянный одноэтажный, жилой дом с хозяйственными постройками. Материал - дерево, местная известняковая плита.	49 кв.м	Местн.		В.Д.Розова (Изборский краеведческий музей)
Ул.Веровская, Д.9а	То же	Усадьба крестьянская	Нач.ХХ в. Деревянный одноэтажный, жилой дом с хозяйственными постройками. Материал - дерево, известняковая плита.		Местн.		В.Д.Розова (Изборский краеведческий музей)
Ул.Веровская, Д.10	То же	Усадьба крестьянская	1936 г. Деревянный одноэтажный, жилой дом с хозяйственными постройками. Материал - дерево, известняковая плита.		Местн.		В.Д.Розова (Изборский краеведческий музей)
Ул.Веровская, Д.Па	Историко-архитектурный (жилой, мемориальный)	Усадьба жилая А.И.Макаровского	1924 г. Одноэтажный, жилой дом на каменном цоколе с комплексом хозяйственных построек. В доме А.И.Макаровского - ученого, педагога, заведующего Изборской школой, останавливались Н.К.Рерих и художник Е.Е.Климов и другие деятели культуры. Материал - дерево (срубные строения), известняковая плита.	90 кв.м	Местн.		В.Д.Розова (Изборский краеведческий музей), И.И.Лагунин (ГД "Псков-реконструкция")
	Архитектурный (культовый)	Церковь Рождества Богородицы	Нач.ХVIII в. Заменяла прежнюю деревянную церковь бывшего девичьего Рождественского монастыря. Придел Покрова Богородицы кон.ХVIII в. Церковь на посаде. Четверик бесстолпный, к нему примыкает притвор с крыльцом, придел, алтарная апсида. Материал - известняковая плита. При церкви историческое кладбище в ограде. Скопление традиционных изборских каменных крестов XVI (?)-XVII вв. Действующая.	360 кв.м (24x15 м)	Респ.	Пост.СМ РСФСР № 1327 от 30.08.60	НПЦ
Ул.Веровская, д.12	Архитектурный (жилой)	Дом настоятеля церкви Рождества Богородицы	1958 г. Жилой традиционный двор - одноэтажный деревянный дом и хозяйственные постройки напротив храма на повороте живописной улицы.	54 кв.м	Местн.		В.Д.Розова (Изборский краеведческий музей)
Ул.Веровская, Д.13	Архитектурный (гражданский)	Дом каменный	1923 г. Баня. Материал - местная известняковая плита.	90 кв.м	Местн.		НПЦ, И.И.Лагунин (ГД "Псков-реконструкция")

Ул.Веровская, Д.15	Историко-архитектурный (жилой)	Усадьба Д.Е.Мельникова	1935 г. Жилой традиционный двор - деревянный дом и каменный сарай. Материал - дерево, местная известняковая плита. Бывшая усадьба известного изборского самодеятельного художника.	36 кв.м	Местн.		В.Д.Розова (Изборский краеведческий музей)
Ул.Веровская, Д.17	Архитектурный (жилой)	Усадьба крестьянская	Нач.XX в. Деревянный жилой дом с каменным сараем. Материал - дерево, известняковая плита.	48 кв.м	Местн.		НПЦ, И.И.Лагунин (ГД "Псков-реконструкция")
Ул.Веровская, Д.18	То же	Усадьба крестьянская	1900 г. Деревянный дом, деревянный сарай, каменная ограда. Материал - дерево (срубные постройки), известняковая плита.	38 кв.м	Местн.		В.Д.Розова (Изборский краеведческий музей)
Ул.Веровская, д. 18а	То же	Усадьба крестьянская	1900 г. Деревянный дом и два каменных сарая в каменной ограде. Материал - дерево, известняковая плита.	38 кв.м	Местн.		В.Д.Розова (Изборский краеведческий музей)
Ул.Веровская, Д.19	То же	Дом жилой	1968 г. Дом деревянный, жилой. Традиционный (имеет средовое значение).	60 кв.м	Местн.		В.Д.Розова (Изборский краеведческий музей)
Ул.Веровская, Д.20	То же	Двор жилой традиционный	1900-е гг. Два каменных сарая в комплексе с современным домом (1973 г.). Материал - местная известняковая плита.	74 кв.м	Местн.		В.Д.Розова (Изборский краеведческий музей)
Ул.Веровская, Д.22	То же	Усадьба традиционная	Нач.XX в. (дом-1971 г.). Деревянный дом с каменно-деревянным сараем. Материал - дерево, известняковая плита.	61 кв.м	Местн.		В.Д.Розова (Изборский краеведческий музей)
Ул.Веровская, Д.26	Историко-архитектурный (торгово-промышленный)	Сарай	Нач.XX в. Валунный сарай. После пожара в доме изборский художник П.Д.Мельников использовал его как мастерскую. Материал - гранит, известковый раствор.		Местн.		В.Д.Розова (Изборский краеведческий музей), И.И.Лагунин (ГД "Псков-реконструкция")
Ул. Ми некая, Д.2	Архитектурный (жилой)	Дом крестьянский Ф.К. Кирешенковой	1928 г. Деревянный одноэтажный дом (срубный).	60 кв.м	Местн.		В.Д.Розова (Изборский краеведческий музей)
Ул.Минская, Д.4	То же	Усадьба крестьянская В.Е.Кирешенкова	1949 г. Жилой традиционный двор - жилой дом и два каменных сарая. Материал - дерево, известняковая плита.	34 кв.м	Местн.		В.Д.Розова (Изборский краеведческий музей)

Ул.Минская, Д.5	То же	Усадьба крестьянская	1929 г. Жилой, деревянный дом и каменный сарай. Материал - известняковая плита.	54 кв м	Местн		В Д Розова (Изборский краеведческий музей)
Ул.Минская, Д.6	То же	Усадьба крестьянская	1903 г. Жилой дом, три каменных сарая, усадьба с каменной оградой. Материал - дерево, местная известняковая плита.	66 кв м	Местн		В Д Розова (Изборский краеведческий музей)
Ул.Минская, Д.8	То же	Дом крестьянский	1925 г. Деревянный одноэтажный, жилой дом.	36 кв м	Местн		В Д Розова (Изборский краеведческий музей)
Ул.Минская, Д.14	Архитектурный (торгово-промышленный)	Амбар (склад)	Нач.ХХ в. Каменный сарай. Материал - местная известняковая плита.		Местн		В Д Розова (Изборский краеведческий музей)
Ул.Минская, Д.15	Архитектурный (жилой)	Дом крестьянский	2 пол. XIX в. Одноэтажный деревянный дом, срубный.		Местн		В Д Розова (Изборский краеведческий музей)
Ул.Минская, д.16	То же	Усадьба крестьянская	1935 г. Жилой традиционный двор - одноэтажный деревянный дом с каменным сараем. Материал - известняковая плита.	56 кв м	Местн		В Д Розова (Изборский краеведческий музей)
Ул.Минская, Д.18	То же	Усадьба крестьянская	1954 г. Деревянный одноэтажный дом с каменным сараем. Материал - известняковая плита.	36 кв м	Местн		В Д Розова (Изборский краеведческий музей)
Ул.Минская, д.20	То же	Усадьба крестьянская	1930 г. Жилой традиционный двор - одноэтажный деревянный дом с двумя каменными сараями. Материал - дерево, известняковая плита.	36 кв м	Местн		В Д Розова (Изборский краеведческий музей)
Ул.Одесская, Д.1	Архитектурный (жилой)	Усадьба крестьянская	1918 г. Традиционная усадьба - деревянный жилой дом с каменным сараем. Материал - дерево, известняковая плита.	36 кв м	Местн		В Д Розова (Изборский краеведческий музей)
Ул.Одесская, д.2	То же	Усадьба крестьянская	1924 г. Традиционный двор - деревянный жилой дом с каменным сараем. Материал - дерево, известняковая плита.	54 кв м	Местн		В Д Розова (Изборский краеведческий музей)
Ул. Одесская, д.3	То же	Усадьба крестьянская	1955 г. Традиционный двор - деревянный жилой дом с хозяйственными постройками. Материал - дерево, известняковая плита.	45 кв м	Местн		В Д Розова (Изборский краеведческий музей)
Ул.Одесская, д.4	То же	Дом жилой	1933 г. Деревянный крестьянский дом, срубный.	48 кв м	Местн		В Д Розова (Изборский краеведческий музей)
Ул.Одесская, Д.7	То же	Усадьба крестьянская	Нач ХХ в. Традиционный двор - деревянный дом с каменными и деревянными сараями. Материал - дерево, местная известняковая плита.		Местн		В Д Розова (Изборский краеведческий музей)

Ул. Одесская, Д.8	То же	Дом жилой	1959 г. Крестьянское жилище - деревянный дом. Традиционный.	66 кв м	Местн		В Д Розова (Изборский краеведческий музей)
Ул. Одесская, Д.Ю	То же	Усадьба крестьянская	1917 г. Традиционный двор - деревянный дом с каменным сараем. Материал - дерево, известняковая плита.	30 кв м	Местн		В Д Розова (Изборский краеведческий музей)
Ул.Одесская, Д.12	То же	Усадьба крестьянская	1918 г. Традиционный двор - деревянный жилой дом с каменным сараем. Материал - дерево, известняковая плита.	46 кв м	Местн		В Д Розова (Изборский краеведческий музей)
Ул.Одесская, Д.13	Историко-архитектурный (жилой)	Усадьба крестьянская	1918 г. Усадьба И.П.Скворцова: деревянный дом, каменный сарай и ограда. Материал - дерево, известняковая плита. В 1900 г. в усадьбе В.А.Анисимова, в каменном жилом доме (не сохранился) останавливался статистик В.И.Ульянов (Ленин). Он приехал в Изборск по заданию Псковского статистического комитета.	46 кв м	Местн		В Д Розова (Изборский краеведческий музей)
Ул.Одесская, д.14	Архитектурный (жилой)	Усадьба крестьянская	Нач XX в. Традиционный двор - деревянный дом и два каменных сарая. Материал - дерево, известняковая плита.		Местн		В Д Розова (Изборский краеведческий музей)
Ул.Печорская, д.1	Архитектурный (жилой)	Двор купеческий А.И.Гаршека	1931 г. Деревянный одноэтажный дом на каменном цоколе. Почтовое отделение. Материал - дерево, обшит тесом, известняковая плита, цоколь оштукатурен.	80 кв м	Местн		В Д Розова (Изборский краеведческий музей)
Ул.Печорская, Д.2	Архитектурный (жилой)	Усадьба крестьянская	1918 г. Деревянный одноэтажный, жилой дом с каменным сараем. Материал - дерево, известняковая плита. Дом жилой.	36 кв м	Местн		В Д Розова (Изборский краеведческий музей)
Ул.Печорская, Д.3	То же	Усадьба крестьянская	1921 г. Деревянный жилой дом на известняковом цоколе с кузницей. В годы Великой Отечественной войны во дворе дома размещался лагерь военнопленных.	60 кв м	Местн		В Д Розова (Изборский краеведческий музей)
Ул.Печорская, Д.5	Архитектурный (жилой)	Усадьба крестьянская	1936 г. Деревянный жилой дом с пристроенным кирпичным сараем.		Местн		В Д Розова (Изборский краеведческий музей)
Ул.Печорская, Д.8	Архитектурный (торгово-промышленный)	Сарай	1920-30-е гг. Традиционная хозяйственная постройка - сарай. Материал - дерево, известняковая плита.		Местн		В Д Розова (Изборский краеведческий музей)
Ул.Печорская, д.9	То же	Сарай	Нач.XX в. Два традиционных каменных сарая. Материал - местная известняковая плита.		Местн		В Д Розова (Изборский краеведческий музей)
Ул.Печорская, Д.Ю	То же	Сарай	Нач.XX в. Традиционный каменный сарай. Материал - местная известняковая плита.		Местн		В Д Розова (Изборский краеведческий музей)

Ул.Печорская, Д.11	То же	Сарай	1930 г. Традиционный каменный сарай. Материал - местная известняковая плита.		Местн		В Д Розова (Изборский краеведческий музей)
Ул.Печорская, Д.12	То же	Сарай	Нач.ХХ в. Два традиционных каменных сарая. Материал - местная известняковая плита.		Местн		В Д Розова (Изборский краеведческий музей)
Ул.Печорская, Д.13	Архитектурный (жилой)	Дом купца В.М.Белянина	1908 г. Двухэтажный деревянный оштукатуренный дом с торговыми помещениями. Больница.	240 кв м	Местн		В Д Розова (Изборский краеведческий музей)
Ул.Печорская, Д.14	То же	Усадьба крестьянская	1935 г Двухэтажный деревянный жилой дом и четыре каменных сарая. Материал - местная известняковая плита.	98 кв м	Местн		В Д Розова (Изборский краеведческий музей)
Ул.Печорская, Д.15	То же	Дом А.И.Гаршека	1908 г. Одноэтажный купеческий каменный дом с каменными воротами. Доходный, арендовался под школу (1919-1920-е гг.); С.Клишко арендовал под ресторан с бильярдом (1930-1941 гг.). Приемный пункт молока.	60 кв м	Местн		В Д Розова (Изборский краеведческий музей)
Ул.Печорская, Д.16	Архитектурный (торгово-промышленный)	Постройка хозяйственная	Нач.ХХ в. Развалины традиционного каменного сарая. Материал - местная известняковая плита.		Местн		В Д Розова (Изборский краеведческий музей)
Ул.Печорская, Д.17	Архитектурный (жилой)	Усадьба крестьянская	1947 г. Деревянный одноэтажный, жилой дом с каменным традиционным сараем. Материал - дерево, местная известняковая плита.	20 кв м	Местн		В Д Розова (Изборский краеведческий музей)
Ул.Печорская, Д.18	То же	Усадьба крестьянская	1959 г. Деревянный одноэтажный, жилой дом с каменным сараем. (Дом построен на месте дома купца В.Вязина). Сарай из известняковой плиты.	60 кв м	Местн		В Д Розова (Изборский краеведческий музей)
Ул.Печорская, Д.20	То же	Усадьба крестьянская	1931 г. Деревянный традиционный одноэтажный, жилой дом с деревянным сараем.	38 кв м	Местн		В Д Розова (Изборский краеведческий музей)
Ул.Печорская, Д.21	То же	Усадьба крестьянская	1982 г. Деревянный одноэтажный, жилой дом. Каменный сарай (нач.ХХ в.). Материал - местная известняковая плита.	36 кв м	Местн		В Д Розова (Изборский краеведческий музей)
Ул.Печорская, д.22	То же	Усадьба крестьянская	1925 г. Деревянный одноэтажный, жилой дом в комплексе с каменным сараем и каменной оградой. Образцовая изборская крестьянская усадьба. Материал - дерево, местная известняковая плита.	36 кв м	Местн		В Д Розова (Изборский краеведческий музей), И И Лагунин (ГД "Псков-реконструкция")

Ул.Печорская, Д.23	То же	Дом жилой	1932 г. Деревянный одноэтажный, жилой дом.		Местн		В Д Розова (Изборский краеведческий музей)
Ул.Печорская, Д.24	То же	Особняк купеческий	1925 г. Образцовая усадьба с каменным сараем, воротами и калиткой. Дом двухэтажный (первый этаж каменный, второй деревянный) обшит вагонкой. Бывшая усадьба аптекаря Р.Я.Рейна (собственная аптека).	280 кв м	Местн		В Д Розова (Изборский краеведческий музей)
Ул.Печорская, Д.25	То же	Дом жилой	1925 г. Традиционный одноэтажный, жилой дом.	30 кв м	Местн		В Д Розова (Изборский краеведческий музей)
Ул.Печорская, Д.27	То же	Усадьба крестьянская	1929 г. Деревянный одноэтажный, жилой дом с хозяйственными постройками.	42 кв м	Местн		В Д Розова (Изборский краеведческий музей)
Ул.Печорская, Д.28	То же	Усадьба крестьянская	1918 г. Деревянный одноэтажный, жилой дом с каменным сараем. Материал - известняковая плита.	36 кв м	Местн		В Д Розова (Изборский краеведческий музей)
Ул.Печорская, Д.29	То же	Двор купеческий	1918 г. Каменный сарай, каменная ограда. Двор жилой, традиционный. Материал - местная известняковая плита.	30 кв м	Местн		В Д Розова (Изборский краеведческий музей)
Ул.Печорская, Д.32	Архитектурный (жилой), культуры	Двор купца Шведова (Быковского)	Нач.ХХ в. Комплекс жилого деревянного дома с каменным сараем (известняк). К Быковскому дом перешел от Шведова. Здание Изборского музея.	92 кв м	Федер	Указ Презид РФ № 176 от 20 02 95	В Д Розова (Изборский краеведческий музей)
Ул.Печорская, Д.38	Архитектурный (жилой)	Усадьба крестьянская	1885 г. Деревянный одноэтажный, жилой дом с каменным сараем. Материал - дерево, местная известняковая плита.	36 кв м	Местн		В Д Розова (Изборский краеведческий музей)
Ул.Печорская, Д.39	Архитектурный (жилой), культуры	Двор купца М.М.Белянина	1895 г. Дом двухэтажный, прямоугольный в плане, под двухскатной кровлей. Богато декорирован деревянной резьбой. Усадьба окружена каменной оградой с двумя воротами и хозяйственными постройками из известняковой плиты. Материал - стен - бревна под дощатой обшивкой.	220 кв м (17,4 x 13 м)	Федер	Указ Презид РФ № 176 от 20 02 95	НПЦ, ПИ "Спец-реставрация"
			<i>Примечание</i> Первый этаж использовался под чайную и склад, второй был жилым С 1944 г- клубное общественное здание. Изборский государственный музей-заповедник				
Ул.Печорская, Д.40	Архитектурный (торгово-промышленный)	Амбары (склады)	1916 г. Традиционный каменный сарай. Материал - местная известняковая плита; оштукатурен.		Местн		В Д Розова (Изборский краеведческий музей)

Ул.Печорская, д.41а	То же	Лавка торговая	1902 г. Первый этаж (каменный) двухэтажного дома купца И.А.Анисимова в ярмарки сдавался владельцем под торговые лавки (второй этаж не сохранился). Материал - местная известняковая плита. Гараж.		Местн		В Д Розова (Изборский краеведческий музей), И И Лагунин (ГД "Псков-реконструкция")
Ул.Печорская, Д.416	Архитектурный (жилой)	Усадьба купеческая И.А.Анисимова	1902 г. Комплекс купеческой усадьбы - два жилых дома (каменный - в стиле эклектики и деревянный - традиционный). Материал - местная известняковая плита; оштукатурены. Школьные мастерские.		Местн		В Д Розова (Изборский краеведческий музей)
Ул. Печорская	Архитектурный (культурный)	Часовня Флора и Лавра	XVIII в. Поставлена в память отражения ливонцев в 1480 г. на месте древней часовни. Рублена из сосны, обшита тесом. Прямоугольная в плане, с папертью. Кровля двухскатная.	12 кв м	Местн		НПЦ, И И Лагунин (ГД "Псков-реконструкция")
	Археологический	Каменный крест	XIV-XVI вв. В часовне Флора и Лавра.		Местн		ПГНИАЦ, НПЦ
	То же	Жальничный могильник "Скудельня"	XIV-XVII вв. Могильник с каменными крестами, слева от дороги в г.Печоры, по ул.Печорской.	0,1 га	Федер		ПГНИАЦ, НПЦ
	То же	Могильник	XIV-XVII вв. У часовни Флора и Лавра, у перекрестка ул. Печорская и Минская.	0,1 га	Федер		ПГНИАЦ, НПЦ
Ул.Печорская, Д.44	Архитектурный (жилой)	Усадьба крестьянская	1926 г. Деревянный одноэтажный, жилой дом (1950 г.) с каменным сараем (1926 г.). Материал - дерево, известняковая плита.	56 кв м	Местн		В Д Розова (Изборский краеведческий музей)
Ул.Печорская, Д.45	То же	Усадьба крестьянская	1926 г. Два каменных сарая в комплексе с каменным одноэтажным жилым домом. Материал - местная известняковая плита.	43 кв м	Местн		В Д Розова (Изборский краеведческий музей)
Ул.Печорская, Д.46	Архитектурный (торгово-промышленный)	Амбары (склады)	1934 г. Два каменных сарая. Материал - местная известняковая плита.	36 кв м	Местн		В Д Розова (Изборский краеведческий музей)
Ул.Печорская, Д.47	То же	Амбар (склад)	Нач.XX в. Традиционный каменный сарай. Материал - местная известняковая плита.		Местн		НПЦ, И И Лагунин (ГД "Псков-реконструкция")
Ул.Печорская, Д.48	Архитектурный (жилой)	Усадьба крестьянская	Нач.XX в. Жилой одноэтажный, каменный дом (1955 г.) и каменный сарай (нач.XX в.). Материал - местная известняковая плита.	42 кв м	Местн		В Д Розова (Изборский краеведческий музей)

Ул.Печорская, Д.50	То же	Усадьба крестьянская	Нач.ХХ в. Жилой, деревянный дом с каменным сараем. Материал - местная известняковая плита (сарай).		Местн.		НПЦ, И.И.Лагунин (ГД "Псков-реконструкция")
Ул.Печорская, Д.51	То же	Усадьба крестьянская	1958 г. Деревянный жилой дом с каменным сараем. Материал - местная известняковая плита (сарай).	40 кв.м	Местн.		В.Д.Розова (Изборский краеведческий музей)
Ул.Печорская, Д.55	То же	Усадьба крестьянская	1922 г. Одноэтажный деревянный жилой дом с каменным сараем. Материал - дерево, местная известняковая плита.	26 кв.м	Местн.		В.Д.Розова (Изборский краеведческий музей)
Ул.Печорская, Д.57	То же	Усадьба крестьянская	1917 г. Три каменных сарая в комплексе с жилым домом. Материал - дерево, местная известняковая плита.	18 кв.м	Местн.		В.Д.Розова (Изборский краеведческий музей)
Ул.Печорская	Архитектурный (культовый)	Часовня Троицкая	XVIII в. Расположена на перекрестке улицы и старой печорской дороги. В плане неправильный квадрат. Кровля двухскатная. В восточной стене большой глубокий киот, снаружи вкладной крест. Материал - известняковая плита; обмазка, побелка.	10,5 кв.м	Местн.		НПЦ, И.И.Лагунин (ГД "Псков-реконструкция")
Ул.Псковская, Д.7	Архитектурный (жилой)	Дом купца М.С.Белянина	1896 г. Деревянный, жилой дом с мезонином, на каменном цоколе, с дворовыми каменными постройками. Поздняя эклектика с элементами классического декора (обшивка).	160 кв.м	Местн.		В.Д.Розова (Изборский краеведческий музей)
Ул.Псковская, Д.9	То же	Дом купца Русинова	1924 г. Одноэтажный деревянный дом. Строитель - купец Русинов. Перестраивался. Магазин.	220 кв.м	Местн.		В.Д.Розова (Изборский краеведческий музей)
Ул.Псковская, Д.13	То же	Ресторан С.Клишко (доходный дом)	Нач.ХХ в. В 20-30-е гг. дом арендовал С.Клишко под ресторан и биллиард. Владелец дома А.И.Гаршек.		Местн.		В.Д.Розова (Изборский краеведческий музей)
Ул.Псковская, Д.16	То же	Двор, И.И.Розенберга	Кон.ХІХ - нач.ХХ вв. Деревянный, обложенный кирпичом одноэтажный дом с мезонином и двумя флигелями. Жилой, с магазином. Поздняя эклектика с элементами классического декора (деревянная обшивка). Материал -дерево, кирпич, известняковая плита. Коммунальный.		Местн.		В.Д.Розова (Изборский краеведческий музей)
Ул.Псковская,	То же	Дом А.А.Алексева	1918 г. Дом жилой, деревянный, одноэтажный, с мезонином, обшит вагонкой. Жилой.	160 кв.м, участок 0,1га	Местн.	Решен. Печорск. райсовета № 233 от 03.09.91	В.Д.Розова (Изборский краеведческий музей)

Ул.Псковская, д.19	То же	Дом жилой	1930 г. Одноэтажный, деревянный.	80 кв.м	Местн.	Решен. Печорск. райсовета № 233 от 03.09.91	В.Д.Розова (Изборский краеведческий музей)
Ул.Псковская, Д.20	То же	Двор купца Костенко	1918 г. Усадьба с деревянным домом и каменным сараем. Первоначальное функциональное предназначение жилой дом с торговой лавкой. Жилой. Материал - дерево, известняковая плита.		Местн.	Решен. Печорск. райсовета № 233 от 03.09.91	В.Д.Розова (Изборский краеведческий музей)
Ул. Псковская, Д.21	То же	Усадьба купеческая	1920 г. Традиционная купеческая усадьба. Дом деревянный одноэтажный, с двумя каменными сараями. Магазины. Материал - дерево, местная известняковая плита.		Местн.		В.Д.Розова (Изборский краеведческий музей)
Ул.Псковская, Д.22	Архитектурный (гражданский)	Волостное правление	1920 г. Деревянное одноэтажное здание на каменном цоколе. С каменным сараем. Жилой. Материал - дерево, известняковая плита.		Местн.		В.Д.Розова (Изборский краеведческий музей)
Ул.Псковская, Д.24	Архитектурный (жилой)	Дом К.Неймана	1920 г. Бывший купеческий жилой дом с магазинами. Материал - кирпич; оштукатурен.	110 кв.м	Местн.		В.Д.Розова (Изборский краеведческий музей)
Ул.Псковская, Д.29	То же	Дом жилой	1918 г. Одноэтажный деревянный дом с каменным сараем. Материал - дерево, известняковая плита. Жилой.		Местн.		В.Д.Розова (Изборский краеведческий музей)
Ул.Псковская, Д.34	То же	Дом жилой	1 пол. XX в. Одноэтажный деревянный дом с каменным сараем (на месте дома был особняк купца В.Кяго с чайной и бильярдной). Жилой. Материал - дерево, известняковая плита.		Местн.		В.Д.Розова (Изборский краеведческий музей)
Ул.Псковская, Д.36	То же	Усадьба купца Н.С. Семенова	1925 г. Купеческая усадьба с тремя хозяйственными постройками и каменной оградой (Поселковый совет). Материал - дерево, (обшит тесом), известняковая плита.	160 кв.м	Местн.		В.Д.Розова (Изборский краеведческий музей)
Ул.Псковская, д.38	То же	Усадьба крестьянская	1938 г. Жилой, деревянный дом с каменным сараем. Материал - дерево, известняковая плита.		Местн.		В.Д.Розова (Изборский краеведческий музей)
Ул.Псковская, д. 40 б	То же	Усадьба крестьянская	Нач.XX в. Жилой, деревянный дом с хозяйственными постройками. Материал - дерево.		Местн.		НПЦ, И.И.Лагунин (ГД "Псков-реконст-ция")
Ул.Псковская, Д.43	То же	Усадьба крестьянская	Нач.XX в. Жилой, деревянный дом с хозяйственными постройками. Материал - дерево.		Местн.		НПЦ, И.И.Лагунин (ГД "Псков-реконст-ция")

Ул. Псковская, д.48	То же	Дом жилой	1935 г. Жилой, деревянный дом с каменным сараем. Материал - дерево, известняковая плита.		Местн		В Д Розова (Изборский краеведческий музей)
Ул.Псковская, Д.58	То же	Усадьба крестьянская	1918 г. Жилой, деревянный дом с хозяйственными постройками. Материал - дерево.	60 кв м	Местн		В Д Розова (Изборский краеведческий музей)
Ул. Псковская, д.60	То же	Усадьба крестьянская	1921 г. Жилой, деревянный дом с хозяйственными постройками. Материал - дерево.	98 кв м	Местн		В Д Розова (Изборский краеведческий музей)
Ул.Псковская,	Археологический	Поклонный камень	По ул.Псковской, на юго-западной окраине поселка, в 30 м севернее шоссе.		Местн		ПГНИАЦ
Ул.Школьная, Д.4	Архитектурный (жилой)	Дом жилой	1917 г. Деревянный, традиционный, дом.	180 квм	Местн		В Д Розова (Изборский краеведческий музей)
Ул.Школьная, д.4 а	Архитектурный (жилой), культуры	Дом жилой	1924 г. Деревянный традиционный дом. Принадлежит Изборскому государственному музею.	58 кв м	Местн		В Д Розова (Изборский краеведческий музей)
Ул.Школьная, Д.5	Архитектурный (жилой)	Усадьба крестьянская	1917 г. Жилой традиционный двор, деревянный дом и каменно-деревянный сарай. Школа. Материал - дерево, известняковая плита.	57 кв м	Местн		В Д Розова (Изборский краеведческий музей)
Ул.Школьная, Д.6	То же	Дом крестьянский	1920 г. Деревянный жилой дом. Традиционный.	90 кв м	Местн		В Д Розова (Изборский краеведческий музей)
По дороге к городищу от ул.Школьная	Архитектурный (торгово-промышленный)	Амбары (склады)	Традиционный каменный сарай. Материал - местная известняковая плита.		Местн		НПЦ, И И Лагунин (ГД "Псков-реконструкция")
У Городищенского озера	Природный (гидрологический, культовый)	Славянские ключи	Природная достопримечательность Изборска - мощные выходы ключевой воды в разломе береговой террасы (девонская известняковая плита). В XVII в. Изборск называли "городом на ключах". Объект туристического показа. Территория Государственного музея-заповедника "Изборск".		Федер	Пост правит РФ № 43 от 16.01.96	ПГПИ, НПЦ, И И Лагунин (ГД "Псков-реконструкция")
На Славянских ключах	Архитектурный (жилой)	Усадьба мельника	1900-е гг. Развалины мельницы и усадьба мельника (Панова). Материал - дерево, известняковая плита.		Местн		НПЦ, И И Лагунин (ГД "Псков-реконструкция")
	Археологический	Посад	XI-XIII вв. Культурный слой южнее Труворова городища, северо-западнее усадьбы.	40000 кв м	Местн		ПГНИАЦ, НПЦ

Городище	Историко-археологический	Городище Труворово	VIII-XIII вв. На северо-западной окраине поселка. Археологический культурный слой и остатки земляных и каменных укреплений одного из древнейших известных русских городов VIII-XIII вв. (упоминается под 862 г.)	10000 кв.м	Респ.	Пост.СМ РСФСР №1327 от 30.08.60	ПГНИАЦ, НПЦ
Кладбище	Археологический	Каменные кресты, в т.ч."Труворов"	XIV-XVI вв. На северо-западной окраине поселка, на кладбище. "Вавилоны" - знаки, выбитые на подпятных камнях.		Местн.		ПГНИАЦ, НПЦ
	Архитектурный (культовый), культуры	Церковь Николы с городища	XVII в. Церковь на Труворовом городище бывшего Никольского городищенского монастыря (до 1682 г.), приписанного к Печерскому в 1584 г. и упраздненного в XVIII в. Позднее - приходская. Композиционно вытянутая по оси В-З. К бесстолпному, одноапсидному перекрытому сомкнутым сводом, одноглавому четверику примыкает вытянутая в плане трапезная и притвор на подклете с двухъярусной звонницей. Фасады декорированы вкладными каменными крестами (архаика). Материал - известняковая плита. Государственный музей-заповедник "Изборск".		Респ.	Пост.СМ РСФСР №1327 от 30.08.60	ПГНИАЦ, НПЦ, И.И.Лагунин (ГД "Псков-реконструкция")
	Археологический	Селище	XI-XVI вв. На северо-западной окраине поселка, на поле.	33000 кв.м	Местн.		ПГНИАЦ, НПЦ
	То же	Жальничный могильник	XII-XVII вв. На поле, у северо-западной окраины поселка.	0,05 га	Респ.	Пост.СМ РСФСР №1327 от 30.08.60	ПГНИАЦ, НПЦ
В 1,5 км к С от д.Изборск	Архитектурный (культовый)	Часовня Ильи Мокрого	XVIII-XIX вв. Каменная, квадратная в плане, покрыта на 4 ската, с небольшой полуглавкой в центре. Стены обмазаны и побелены. Придорожная.	18 кв.м	Местн.		НПЦ
Юго-восточная окраина д.Изборск	Природно-исторический	Плитоломня	Историческая плитоломня. Единственный псковский карьер для добычи традиционного псковского строительного материала - известняковой плиты (для реставрационных целей). Действовала до 1995 г.		Местн.		И.И.Лагунин (ГД "Псков-реконструкция")
Восточная окраина д.Изборск	Археологический	Селище	XVI-XVII вв. Подгорье на восточной окраине деревни.	5000 кв.м	Местн.		ПГНИАЦ, НПЦ
	То же	Селище Усть-Смолка (1-2)	XI-XV вв. На юго-восточном берегу Городищенского озера.	5000 кв.м	Местн.		ПГНИАЦ, НПЦ

Д.Колосовка	Садово-парковый	Парк бывшей усадьбы Дерюгиных	1 пол. - кон. XIX в. Остатки парка, в котором сохранились дубы, клены, липы, (возраст свыше 200 лет), ели 100-120 лет.	6 га	Местн.	Решен. обл. сп. № 46 от 29.01.76	НПЦ, ПГПИ, И.И.Лагунин (ГД "Псков-реконструкция")
Д.Конечки	Археологический	Курганно-жальничный могильник	XI-XIII вв. В 0,5 км к 3 от деревни, справа у дороги в г.Печоры.	1 га	Федер.		ПГНИАЦ, НПЦ
	То же	Селище	XI-XIII вв. В центральной части деревни.	11000 кв.м	Федер.		ПГНИАЦ, НПЦ
Д.Косыгино	Археологический	Курганная группа	2 пол. I тыс. н.э. На юго-восточном берегу оз.Любенец, в лесу, по левую сторону дороги д.Косыгино- д.Любенец.		Федер.		ПГНИАЦ, НПЦ
Д.Косыгино Д.Котья Гора	Археологический	Курганная группа	2 пол. I тыс. н.э. Между деревнями, в лесу.		Федер.		ПГНИАЦ, НПЦ
Д.Костино	Археологический	Жальничный могильник	XI-XV вв. В 0,5 км к ЮЗ от деревни, на поле.		Местн.		ПГНИАЦ, НПЦ
Д.Кряково	Археологический	Селище	XIV-XVII вв. В южной части деревни.	17000 кв.м	Местн.		ПГНИАЦ, НПЦ
	То же	Каменный крест	XIV-XVII вв. К Ю от деревни, в часовне.		Местн.		ПГНИАЦ, НПЦ
	Архитектурный (культовый)	Часовня Петра и Павла	XIX в. Деревянная, квадратная в плане постройка с папертью. Обшита тесом. Внутри каменный крест.	13 кв.м	Местн.		НПЦ
Д.Куланово	Археологический	Грунтовый могильник с каменными плитами	XIV-XVI вв. В центре деревни, близ часовни.		Местн.		ПГНИАЦ, НПЦ
Д.Малы	Археологический	Селище	XI-XVII вв. На территории деревни, кроме северной окраины.	48000 кв. м	Федер.		ПГНИАЦ, НПЦ
	То же	Курганно-жальничный могильник	X-XIV вв. В 0,5 км к 3 от деревни.	1 га	Федер.		ПГНИАЦ, НПЦ
	То же	Каменный крест	XIV-XVII вв. На северной окраине деревни.		Местн.		ПГНИАЦ, НПЦ
	То же	Каменные кресты	XIV-XVII вв. В часовне.		Местн.		ПГНИАЦ, НПЦ

	Архитектурный, (историко-градостроительный)	Деревня Малы	XI-XX вв. Редкий архаичный пример традиционного поселения на верхней террасе Изборско-Мальской долины. Центр селения на перекрестке двух главных улиц отмечает часовня Флора и Лавра, в которой сохранились каменные поклонные кресты. Сохранились также наиболее интересные в округе крестьянские усадьбы с каменными дворами и воротами из местной известняковой плиты.		Местн		И И Лагунин (ГД "Псков-реконструкция")
	Архитектурный (культурный)	Ансамбль-Мальского монастыря	XV-XVIII вв. Монастырь основан в XV в. Онуфрием Мальским. После разгрома в 1581 г., возобновлен в 1675 г. Северная война и моровое поветрие снова привели к запустению обители. Возобновлен снова в 1734 г. В 1764 г. монастырь был упразднен. Расположен на берегу оз.Мальское в Изборско-Мальской долине. Сохранились трапезная церковь сер.XV в., трапезная и колокольня (надстроены в 1902 г.), составляющие единый комплекс. Редкий памятник древнего зодчества. Церковь Рождества Христова XV в. с южным приделом нач.XX в. Четырех-столпный, трехапсидный, пятиглавый четверик храма с повышенными подпружными арками имеет подцерковье со Святым источником. Материал - известняковая плита. Действующая церковь и скит.	732 кв м ц Рождества Христова (18x22 м), трапезная церковь (38x16 м), колокольня (6x8 м)	Респ	Пост СМ РСФСР № 1327 от 30.08.60	НПЦ
	То же	Часовня Флора и Лавра	XIX в. Часовня прямоугольная в плане, рублена из сосны и обшита широкой доской. С 3 под двухскатной кровлей открытая паперть на столбах. Фундамент из местной известняковой плиты. Внутри имеются два каменных креста высотой 1,5 м. Действующая.	17 кв м	Местн		НПЦ
Д.Макарово	Археологический	Селище	XV-XVII вв. На южной усадьбе деревни.	5000 кв м	Местн		НПЦ
Д.Мотовилово	Археологический	Жальнично-грунтовый могильник с каменными крестами	XIV-XVI вв. В 0,2 км западнее деревни, в лесу.	1 га	Федер	Указ Презид РФ № 176 от 20.02.95	ПГНИАЦ, НПЦ
	То же	Жальнично-курганый могильник	X-XVI вв. В 0,8 км к Ю от деревни, в ореховой роще.	1 га	Федер	Указ Презид РФ № 176 от 20.02.95	ПГНИАЦ, НПЦ
Д.Новая	Археологический	Жальничный могильник	XI -XV вв. В 0,6 км к В от деревни, на всхолмлении.	1 га	Местн		ПГНИАЦ, НПЦ

Д.Петровск	Архитектурный (культовый)	Часовня	Традиционная. Необходимо дополнительное обследование.		Местн		И И Лагулин (ГД "Псков-реконструкция")
Д.Пыжово	Археологический	Грунтовый могильник	XI-XIV вв. К В от деревни, в 200 м от дороги д.Кильск -д.Пыжово.	0,5 га	Респ	Пост СМ РСФСР № 1327 от 30 08 60	ПГНИАЦ, НПЦ
Д.Рогово	Археологический	Селище	XVI-XVII вв. На территории деревни.	25000 кв м	Местн		ПГНИАЦ, НПЦ
Д.Турок	Археологический	Грунтовый могильник	XI-XV вв. В 0,4 км к С от деревни, справа от дороги в д.Изборск.	0,3 га	Местн		ПГНИАЦ, НПЦ
Д.Умковичи	Археологический	Грунтовый могильник с каменными крестами	XIV-XVII вв. В 300 м к СВ от часовни Ильи. Два креста в часовне.	0,5 га	Местн		ПГНИАЦ, НПЦ
	Архитектурный (культовый)	Часовня Никольская	1910 г. Деревянная.	40 кв м	Местн	Решен Печорск райсовета №183 от 9 08 66 г	НПЦ
Крупская волость, д.Большая Гверстонь	Археологический	Городище	I тыс.-нач.П тыс. н.э. Южнее деревни, на мысу в пойме р.Обдех.	1000 кв м	Федер		ПГНИАЦ, НПЦ
	То же	Курганная группа	2 пол. I тыс. н.э. В лесу, слева от дороги д.Новый Изборск - д.Кривск.	0,5 га	Федер		ПГНИАЦ, НПЦ
Д.Городище	Археологический	Курган, каменный крест	2 пол. I тыс. н.э.; XIV-XVI вв. На северо-западной окраине деревни.	0,1 га	Респ	Пост СМ РСФСР № 1327 от 30 08 60	НПЦ
	То же	Селище	I тыс. н.э. В 50 м к С от деревни.	8000 кв м	Местн		ПГНИАЦ, НПЦ
	То же	Городище	2 пол. I тыс. н.э. К Ю от деревни.	2000 кв м	Респ	Пост СМ РСФСР № 1327 от 30 08 60	ПГНИАЦ, НПЦ
Д.Зимний Борок	Архитектурный (культовый)	Часовня Петра и Павла	Кон. XIX - нач. XX вв. Деревянная постройка на валунном основании, квадратная в плане, с 3 примыкает крыльцо. Покрыта четырехскатной кровлей с декоративным барабаном и главой луковичной формы.	48 кв м	Местн		НПЦ
Д.Иваново Болото	Археологический	Селище	XIII - XVII вв. На приусадебных участках.	140000 кв м	Местн		ПГНИАЦ, НПЦ

	То же	Часовня Георгиевская	XIX в. Каменная	30 кв м	Респ	Пост СМ РСФСР № 1327 от 30.08.60	НПЦ
	Исторический (памятное место)	Братское воинское захоронение	1944 г. Стела с именами героев освобождения края от немецко-фашистских захватчиков. Могила в металлической ограде.		Местн		НПЦ, И И Лагунин (ГД "Псков-реконструкция")
	Архитектурный (жилой)	Усадьбы крестьянские	Кон. XIX - 1 пол. XX вв. Традиционные крестьянские усадьбы.		Местн	"г. Псков, Проект зон охраны" 1991 г	НПЦ
Д. Крупп, Псковский район, Логозовская волость, д. Листовка	Природный (орнитологический)	Круппо-Листовский заказник	Места обитания редких и исчезающих видов птиц (орлана-белохвоста, большого веретенника, скопы, серого гуся), места отдыха околородных мигрантов.	10000 га	Местн		ПГПИ
Д. Крупп	Археологический	Курганная группа	2 пол. I тыс. н.э. В лесу, на берегу Тиглицкого озера, между шоссе г. Псков - д. Крупп и озером.	2 га	Федер		ПГНИАЦ, НПЦ
Д. Кривск	Археологический	Селище - 1	XV-XVI вв. На территории деревни.	10000 кв м	Местн		ПГНИАЦ, НПЦ
	То же	Селище - 2	XII-XIV вв. На северной окраине деревни, на берегу озера.	7600 кв м	Местн		ПГНИАЦ, НПЦ
Д. Кудина Гора	Археологический	Каменные кресты	XIV-XVI вв. На кладбище у часовни.		Местн		ПГНИАЦ, НПЦ
	Архитектурный (культовый)	Часовня Спаса нерукотворного образа	Кон. XIX в. Каменная, одноглавая, квадратная в плане, с притвором. Покрыта на четыре ската, обмазана и побелена. Архитектурное решение - эклектика. Перед входом в землю вкопаны два каменных креста. Установлена на месте монастыря, сожженного опричниками. Росписи А. Шнявина - местного художника из д. Тивиково.	58,5 кв м	Местн	Решен Печорск райсовета № 183 от 09.08.66	НПЦ, И И Лагунин (ГД "Псков-реконструкция")
Д. Литовиж	Архитектурный (культовый)	Часовня Петра и Павла	XIX в. Деревянная, квадратная в плане постройка на четырех валунных камнях, обшита тесом. Паперть покрыта общей двухскатной кровлей. Металлический крест на коньке.	17,5 кв м	Местн		НПЦ
Д. Моложва	Археологический	Могильник с каменным крестом	XIV-XVI вв. У перекрестка дорог, в центре деревни.	0,05 га	Федер		ПГНИАЦ, НПЦ

	То же	Курган	2 пол. I тыс.- XIII в. На юге деревни, в лесу, с левой стороны дороги г.Псков - д.Крупп.	0,01 га	Федер.		ПГНИАЦ, НПЦ
Д.Подгорье	Археологический	Курган	2 пол. I тыс. н.э. На южной окраине деревни.	0,01 га	Федер.		ПГНИАЦ, НПЦ
	То же	Селище	XIV - XVI вв. На территории деревни.	4000 кв.м	Местн.		ПГНИАЦ, НПЦ
Д.Соха	Археологический	Курганная группа	2 пол. I тыс. н.э. К югу от деревни, в лесу.		Местн.		ПГНИАЦ, НПЦ
Кулейская волость, д.Будовиж -	Архитектурный (культовый)	Часовня Троицкая	1907 г. Каменная.	30 кв.м	Местн.	Решен. Печорск. райсовета №183 от 09.08.66	НПЦ
Д.Глазово	Археологический	Жальничный могильник	XII - XVII вв. На поле, в 100 м севернее деревни.	0,05 га	Федер.		ПГНИАЦ, НПЦ
Д.Каменка	Археологический	Курганная группа	XI - XIII вв. К ЮЗ от деревни.	0,05 га	Федер.		ПГНИАЦ, НПЦ
Д.Каменка	Архитектурный (культовый)	Часовня Ильинская	1910 г. Каменная.	30 кв.м	Местн.	Решен. Печорск. райсовета №183 от 09.08.66	НПЦ
Д.Колпино	Археологический	Селище	XV -XVII вв. На территории деревни, вокруг кладбища.	34000 кв. м	Местн.		ПГНИАЦ, НПЦ
	Исторический (памятное место)	Братская могила	Место захоронения патриотов, расстрелянных немецко-фашистскими захватчиками		Местн.		И.И.Лагунин (ГД "Псков-реконструкция")
	Архитектурный (культовый)	Церковь Преображения	XVI в. Расположена в юго - восточной части острова, на погосте. Состоит из четверика, притвора и двухъярусной колокольни-(1874 г.). Реконструирована в XIX в. Материал - известняковая плита.	208 кв. м	Респ.	Пост.СМ РСФСР №1327 от 30.08.60	НПЦ
<i>Примечание.</i> По местной легенде, колокола XVI в. на колокольне - дар Ивана Грозного, который шел в Печоры через Остров. Восстановлена. Действующая, на историческом кладбище-погосте.							
Д.Киришино	Исторический (памятное место)	Памятный знак	Землякам, погибшим в годы Великой Отечественной войны. Обелиск из серо-розового гранита высотой 24 м.	100 кв. м	Местн.		НПЦ

Дд.Кулье, Лисье; Новозборская волость, дд.Зимний Борок, Видо- вичи	Природный (ихтиологиче- ский)	Кулье- Видовический ихтиологиче- ский заказник	Западное побережье Псковского озера. Нерестилища снетка и других видов рыб.	Длина 73 км	Местн.		ПГПИ
Д.Кулье	Архитектурный (культовый)	Церковь Ильинская	1917 г. Пятиглавый, крестообразный храм с шатровой колокольней. Рельефный декор выделен цветом, фундамент валунный. Материал - кирпич на цементном растворе.	560 кв. м	Местн.		НПЦ, И.И.Лагунин (ГД "Псков- реконст- рукция")
			<i>Примечание.</i> На храме установлена плита с надписью: "На этом месте была построена церковь Ильи в 1715 г., сгорела в 1850 г. Вновь построена в 1853 г., сгорела в 1914 г. Вновь построена и освящена 2 августа 1917 г." Действующая.				
	Исторический (памятное место)	Памятный знак	Обелиск в память о земляках, погибших в годы Великой Отечественной войны (расстреляны в 1941 г. немецко-фашистскими захватчиками).		Местн.		И.И.Лагунин (ГД "Псков- реконст- рукция")
Д.Лисье	Археологи- ческий	Городище	2 пол. I тыс. н.э. На северо - восточной окраине деревни.	15000 кв. м	Респ.	Пост.СМ РСФСР № 1327 от 30.08.60	ПГНИАЦ, НПЦ
	Архитектурный (культовый)	Церковь Иконы Вла- димирской Божией Ма- тери	Кон.ХІХ в. Деревянная, одноглавая, типа "восьмерик на четверике" (условно). Одноапсидная. С 3 пристроена трапезная и трехъярусная колокольня. Действующая.		Местн.		НПЦ, И.И.Лагунин (ГД "Псков- реконст- рукция")
			<i>Примечание.</i> В комплексе с одноэтажным домом церковных служителей (кирпичный стиль).				
	То же	Часовня Вла- димировская	1910 г. Каменная, квадратная в плане, под четырехскатной кровлей, одноглавая.	40 кв.м	Местн.	Решен. Печорск. райсовета № 183 от 09.08.66	НПЦ
Д.Медово	Архитектурный (культовый)	Часовня Спа- са Пре- ображения	1907 г. Каменная. Необходимо дополнительное обследо-вание.	35 кв.м	Местн.	Решен. Печорск. райсовета № 183 от 09.08.66	НПЦ
Д.Рожитец	Архитектурный (культовый)	Часовня Вла- димирская	1910 г. Каменная. Необходимо дополнительное обследо-вание.	25 кв.м	Местн.	Решен. Печорск. райсовета № 183 от 09.08.66	НПЦ

Д.Шартово	Архитектурный (культовый)	Часовня Богородицкая	XIX в. Каменная. Необходимо дополнительное обследование.	40 кв.м	Местн.	Решен. Печорск. райсовета № 183 от 09.08.66	НПЦ
Лавровская волость, д.Аполихино	Археологический	Жальничный могильник	XII - XVI вв. В северной части деревни.	5000 кв.м	Местн.		ПГНИАЦ, НПЦ
Д.Бобры	Архитектурный (загородная усадьба)	Усадьба Бобры	1920-1930-е гг. Сохранился одноэтажный кирпичный дом помещика Бибикова и хозяйственный двор (валунно-кирпичный, с деревянной пристройкой). Детский дом.		Местн.		И.И.Лагунин (ГД "Псков-реконструкция")
Д.Борисовка	Археологический	Селище	XI - XV вв. На территории деревни.	3000 кв.м	Местн.		ПГНИАЦ, НПЦ
Д.Бухолово	Архитектурный (крестьянская усадьба)	Бухоловские хутора	I пол. XX в. Комплекс хозяйственных валунно-кирпичных построек на известковом растворе.		Местн.		И.И.Лагунин (ГД "Псков-реконструкция")
Д.Высокий мост	Исторический (памятное место)	Братское кладбище	1944 г. Захоронение воинов Советской Армии, погибших в боях за освобождение Печорского района от немецко-фашистских захватчиков. В 1970 г. на кладбище установлен обелиск, увенчанный пятиконечной звездой.	Высота обелиска 2,7 м	Местн.	Решен. обл. сп. № 265 от 28.05.86	НПЦ
Д.Железово	Археологический	Грунтовый могильник	XI-XII вв. В 1 км к ЮЗ от деревни, на моренной гряде, в лесу. Частично разрушен работами в карьере, а также грабителями.	0,01 га	Местн.		ПГНИАЦ, НПЦ
Д.Замошье	Археологический	Грунтовый могильник	XI - XV вв. В 100 м к С от деревни, справа от дороги в г.Печоры.	6000 кв.м	Местн.		ПГНИАЦ, НПЦ
Д.Клезино	Археологический	Грунтовый могильник	I пол. II тыс. н.э. В 0,3 км к В от деревни.	5000 кв.м	Федер.		ПГНИАЦ, НПЦ
Д.Кендеша	Археологический	Грунтовый могильник	XII - XV вв. В 0,3 км к С от деревни, на поле.	10000 кв.м	Местн.		ПГНИАЦ, НПЦ
	То же	Селище	XV - XVI вв. На территории деревни.	30000 кв.м	Местн.		ПГНИАЦ, НПЦ
Д.Ключище	Археологический	Жальничный могильник	XII - XVI вв. На всхолмлении севернее деревни.	5000 кв.м	Местн.		ПГНИАЦ, НПЦ
	То же	Каменный могильник	I тыс. н.э. На всхолмлении севернее деревни.	8000 кв.м	Федер.		ПГНИАЦ, НПЦ
	То же	Селище - 1	Серед. I тыс., XII - XV вв. На пашне северо - западной окраины деревни.	56000 кв.м	Федер.		ПГНИАЦ, НПЦ
	То же	Селище - 2	XII - XVI вв. На поле северной окраины деревни.	16000 кв.м	Местн.		ПГНИАЦ, НПЦ

Д.Лавры	Садово-парковый	Усадебный парк	Кон. XIX в. Вековые деревья местной флоры и экзоты - сосна сибирская, лиственница европейская, робиния лжеакация, липа крупнолистная. В парке имеется искусственный пруд.	12 га	Места.	Решен, облisp. №46 от 29.01.76	НПЦ, ПГПИ
	Исторический (памятное место)	Памятный знак	1985 г. Установлены землякам, погибшим в годы Великой Отечественной войны, 4 мраморных плиты с именами погибших.	Высота 9,8 м	Мести.	Решен, облisp. № 265 от 28.05.86	НПЦ
	То же	Памятный знак	Место расстрела советских граждан в годы Великой Отечественной войны. В 1986 г. установлена мраморная плита высотой 0,8 м.	250 кв.м	Места.		НПЦ
	То же	Братская могила	1944 г. Захоронение воинов Советской Армии, погибших в боях за освобождение Печорского района от немецко-фашистских захватчиков. В 1970 г. установлен мраморный обелиск на ступенчатом постаменте.	Высота обелиска 2,7 м, ширина 1,35 м	Мести.	Решен, облisp. № 265 от 28.05.86	НПЦ
	Архитектурный (культурный)	Церковь Никольская	1930 г. Церковь клетского типа, рублена из сосны, обшита тесом. 3 объема - четверик, алтарь, притвор - прямоугольные. Главка над алтарем, над притвором - колокольня кубической формы.	312 кв.м	Места.		НПЦ, И.И.Лагунин (ГД "Псков-реконструкция")
<i>Примечание.</i> Бывшая лютеранская кирха (?) Необходимо дополнительное обследование.							
Д.Любятково	Археологический	Селище	XV-XVII вв. На юго-западной окраине деревни, севернее кладбища. Бывший погост Шемерицы.	0,3 га	Мести.		ПГНИАЦ, НПЦ
	То же	Грунтовый могильник	1 пол. II тыс. н.э. Грунтовый могильник у перекрестка в центре деревни.	3000 кв.м	Федер.		ПГНИАЦ, НПЦ
Д.Марково	Исторический (памятное место)	Братская могила	1944 г. Захоронение воинов Советской Армии, погибших в боях за освобождение Печорского района от немецко-фашистских захватчиков. В 1945 г. установлен обелиск, увенчанный пятиконечной звездой.	Высота обелиска 1,83 м	Места.	Решен, облisp. № 265 от 28.05.86	НПЦ
Д.Ротово	Исторический (памятное место)	Братская могила	1944 г. Захоронение воинов Советской Армии, погибших в боях за освобождение Печорского района от немецко-фашистских захватчиков. Находится в центре деревни. Установлен железобетонный обелиск, увенчанный макетом ордена Отечественной войны. У подножия его на металлических плитах вписаны имена погибших.	Высота обелиска 2,8 м	Мести.	Решен, облisp. № 265 от 28.05.86	НПЦ
	Архитектурный (торгово-промышленный)	Мельница	1 пол. XX в. Руины большой мельницы. Крупный основной двухэтажный объем, одноэтажная пристройка. Сохранились мельничные механизмы. Материал - кирпич, дикий камень на известковом растворе.		Места.		И.И.Лагунин (ГД "Псков-реконструкция")

Д.Тяково	Археологический	Жальничный могильник	XI - XVI вв. Восточнее деревни, на пашне.	5000 кв.м	Местн.		ПГНИАЦ, НПЦ
Д.Федосы	Археологический	Жальничный могильник	1 пол. II тыс. н.э. В 0,3 км восточнее деревни, в сосновом лесу.	5000 кв.м	Местн.		ПГНИАЦ, НПЦ
Д.Шумряниново	Архитектурный (торгово-промышленный)	Постройки хозяйственные	Кон.XIX - I пол.XX вв. Традиционные постройки из валуна. Необходимо дополнительное обследование.		Местн.		И.И.Лагунин (ГД "Псков-реконструкция")
Д.Юшково	Архитектурный (культовый)	Церковь	XX в. Деревянная, с шатровой колокольней (обшита тесом). Необходимо дополнительное обследование.		Местн.		И.И.Лагунин (ГД "Псков-реконструкция")
	То же	Часовня	XX в. На кладбище. Срубная, квадратная в плане, с папертью-навесом. Клетская, с небольшой главкой.		Местн.		И.И.Лагунин (ГД "Псков-реконструкция")
Новоизборская волость, д.Барабаново	Исторический (памятное место)	Памятный знак	Место расстрела советских граждан в 1941 г. Валун с металлической плитой на кирпичном постаменте высотой 1,6 м.	40 кв.м	Местн.		НПЦ
Д. Большие Мильцы	Археологический	Селище	XIV - XVI вв. На западной окраине деревни, вдоль заболоченной низины.	32000 кв.м	Местн.		ПГНИАЦ, НПЦ
Д.Видовичи	Археологический	Каменный крест	XIV - XVI вв. В каменной часовне на восточной окраине деревни.		Местн.		ПГНИАЦ, НПЦ
	Архитектурный (культовый)	Часовня Анастасиевская	Сер.XIX в. Прямоугольная в плане, с открытой папертью. Сложена из кирпича и покрыта на 4 ската, с главкой на глухом барабане. Стилизация в деталях под средневековую псковскую архитектуру. На кладбище. Необходимо дополнительное обследование.	39 кв.м (6,5x6)	Местн.		НПЦ
Д.Гнилкино	Археологический	Каменный крест	XIV - XVII вв. В северной части селища.		Местн.		ПГНИАЦ, НПЦ
	То же	Селище	XVI - XVII вв. В центральной части, к В от заболоченной низины.	14000 кв.м	Местн.		ПГНИАЦ, НПЦ
	Историко-архитектурный (градостроительный)	Деревня Гнилкино	Не позднее XVI-XIX вв. Традиционное поселение на верхней террасе долины Мальского озера с редкой планировкой (старые усадьбы группируются вокруг площади). В центре деревни каменный поклонный крест (XVI в. ?), культовый камень, традиционные дворы с хозяйственными постройками из местного известняка.		Местн.		И.И.Лагунин (ГД "Псков-реконструкция")

Железная дорога, 28-й км	Историко-архитектурный (транспорта, связи)	Дом путевого обходчика	1888 г. Памятник истории строительства железных дорог в Псковском крае. Необходимо дополнительное обследование.		Местн.		Псковский железнодорожный музей
28-й км	То же	Железнодорожный мост	1888 г. Памятник истории строительства железных дорог в Псковском крае. Необходимо дополнительное обследование.		Местн.		Псковский железнодорожный музей
29-й км	То же	Железнодорожный мост	1888 г. Памятник истории строительства железных дорог в Псковском крае. Необходимо дополнительное обследование.		Местн.		Псковский железнодорожный музей
30-й км	То же	Дом бригадира	1888 г. Памятник истории строительства железных дорог в Псковском крае. Необходимо дополнительное обследование.		Местн.		Псковский железнодорожный музей
30-й, 31-й, 33-й, 35-й, 36-й км	То же	Железнодорожные мосты	1888 г. Памятники истории строительства железных дорог в Псковском крае. Необходимо дополнительное обследование.		Местн.		Псковский железнодорожный музей
Д.Захново	Археологический	Селище	XVI - XVII вв. В западной части деревни.	12000 кв.м	Местн.		ПГНИАЦ, НПЦ
	То же	Городище	2 пол. I тыс. н.э. Северо - западнее деревни, в лесу.	2000 кв.м	Респ.	Пост.СМ РСФСР №1327 от 30.08.60	ПГНИАЦ, НПЦ
	То же	Каменный крест	XIV - XVII вв. К С от деревни, у дороги.		Местн.		ПГНИАЦ, НПЦ
	То же	Каменные кресты	XIV - XVII вв. На ЮВ окраине деревни.		Местн.		ПГНИАЦ, НПЦ
Д.Иверицы	Археологический	Курганно-жальничный могильник	X - XVII вв. В 250 м к СВ от деревни, на пашне.	1 га	Федер.		ПГНИАЦ, НПЦ
Д. Колом но	Археологический	Каменный крест	XIV - XVI вв. В часовне.		Местн.		ПГНИАЦ, НПЦ
	Архитектурный (культовый)	Часовня Никольская	Нач.XIX в. Каменная, прямоугольная в плане, перекрыта коробовым сводом. С четырехскатной кровлей из шепы, с главкой и небольшим крестом. В стену вмазан каменный крест.	29 кв.м	Местн.		НПЦ
Д.Копаницы	Архитектурный (жилой)	Усадьба крестьянская	Ок.1855 г.(?) Строил Г.В.Верхний. Усадьба крестьянская-трехрядная связь. Дом "в две избы с сенями посредине". Хозяйственные дворы из местного известняка. Жилой.		Местн.		И.И.Лагунин (ГД "Псков-реконструкция")

Д.Лесицко	Архитектуры ый (культовый)	Часовня Троицкая	XIX в. Деревянная, рубленая часовня. Перекрыта двухскатной кровлей, на коньке установлен металлический крест, с 3 примыкает крыльцо.	22 кв.м	Местн.		НПЦ
Д.Летний Борок	Архитектуры ый (культовый)	Часовня Никольская	XIX в. Каменная. Необходимо дополнительное обследование.	25 кв.м	Местн.	Решен. Печорск. райсовета № 183 от 09.08.66	НПЦ
Д.Луки	Археологический	Жальничный могильник	XII - XVII вв. В южной части деревни, в кустарнике.		Респ.	Пост.СМ РСФСР № 1327 от 30.08.60	ПГНИАЦ, НПЦ
	То же	Каменный-крест	XIV - XVI вв. На северо - восточной окраине могильника.		Местн.		ПГНИАЦ, НПЦ
	Исторический (памятное место)	Памятный-знак	1978 г. Землякам, погибшим в годы Великой Отечественной войны. Композиция из валуна с двумя мраморными плитами высотой 1,2 м. Автор М.В. Лашин.	35 кв.м	Местн.		НПЦ
	Архитектурный (культовый)	Часовня Петра и Павла	XIX в. Каменная, в стиле провинциального классицизма. К прямоугольному объему примыкает полуцилиндр апсиды и крыльцо на двух столбах с деревянным полуциркулярным сводом. У юго-западного угла часовни установлен каменный крест XIV -XV вв.	85 кв.м	Местн.		НПЦ
Д.Малые Калки	Археологический	Курганно-жальничный могильник с каменным крестом	XI - XVI вв. На северо - восточной окраине деревни.	1 га	Респ.	Пост.СМ РСФСР № 1327 от 30.08.60	ПГНИАЦ, НПЦ
Д.Малые Мильцы	Архитектурный (культовый)	Часовня Никольская	XIX в. Деревянная срубная постройка с небольшой папертью. Внутри каменный крест XIV - XV вв.	14 кв.м	Местн.		НПЦ
Д.Новый Изборск	Исторический (памятное место)	Место захоронения делегатов 1-го съезда профсоюзов Эстонии, расстрелянных белогвардейцами в 1919 г.	Обелиск на месте захоронения 25 делегатов съезда, проходившего в Таллине (30-31августа 1919 г.). Делегаты были вывезены белогвардейцами в Новый Изборек и расстреляны. Скульптор - Э.Э.Танилоэ, архитектор Ю.К.Сирп.	Высота обелиска 5м	Местн.		НПЦ

Новоизборская волость, станция железнодорожная	Историко-архитектурный (транспорта, связи)	Вокзал	1890, 1968 гг. Памятник истории строительства железных дорог в Псковском крае. Необходимо дополнительное обследование.	259 кв м Мест 6000 кв м Месш 459 кв м (27x12 м) 22 кв м Мест		Псковский железнодорожный музей
Д.Печки	Археологический	Селище	XII - XVII вв. По левому берегу реки, на береговой террасе.	Местн		ПГНИАЦ, НПЦ
	Архитектурный (культовый)	Церковь Георгия и Преображения	1905 - 1910 гг. Выстроена в формах псевдо-русского стиля в духе XVII в. Композиция храма оригинальна - два четверика с одной общей стеной. Оба четверика имеют большие квадратные в плане притворы и завершаются столпообразной колокольной " восьмерик на четверике " у левой церкви и т.н. крещальной с четырехгранным шатром у правой церкви. Архитектор - Гоп (СПб).	678 кв м, (23x17 м), звонница Местн (7,5x7,5 м), и вы со га 18 м 25000 кв м Рее» Мест		НПЦ
	То же	Часовня Никандровская	XIX в. Квадратная в плане, с открытой папертью на столбах, кровля двухскатная. Рублена из сосны " в обло " с остатком.	30 кв м		НПЦ
Д.Раково	Историко-архитектурный (градостроительный)	Деревня Раково	Традиционная, хорошо сохранившаяся деревня, свободная планировка. Традиционные двory (трехрядная связь, каменные двory из местной известняковой плиты). Жилая.	Мест		И И Лагуни (ГД "Псков-реконструкция")
Д.Сенно	Архитектурный (культовый)	Церковь Георгия со звонницей	1562 г.-нач.ХХ в. Расположена на кладбище, обнесенном каменной оградой с воротами. В нач.ХХ в. пристроен южный придел Феодосия Черниговского и расширен западный притвор. Сложная по композиции, состоит из четверика, притвора, южной придельной церкви и пристройки - галереи. Четверик одноглавый, трехапсидный, с повышенными подпружными арками. Кровля на четыре ската. Рядом расположена псковская звонница - квадратная в плане, трехпролетная. Материал - известняковая плита.		Пост СМ РСФСР № 1127 от 10.08.60	НПЦ
Д.Соколово	Археологический	Селище	XVI - XVII вв. В центральной части деревни.			ПГНИАЦ, НПЦ
	То же	Каменный крест	XIV - XVII вв. В часовне.			ПГНИАЦ, НПЦ
	Архитектурный (культовый)	Часовня Преображения	XIX в. Деревянная, квадратная в плане, с четырехскатной кровлей и главкой. С 3 закрытое крыльцо-паперть. Обшита тесом.		Решен Печорск райсовета № 183 от 09.08.66	НПЦ, И И Лагуни (ГД "Псков-реконструкция")

Д.Тешевицы	Археологический	Жальничный могильник	XII-XVII вв. Вокруг кладбища, на всхлопении.	0,01 га	Местн.		ПГНИАЦ, НПЦ
	Архитектурный (культовый)	Часовня Божией Матери Одигитрии	Нач. XIX в. Квадратная в плане, рубленая из сосновых бревен " в обло " с остатком. Паперть на столбах. Потолка нет, кровля.	13,5 кв.м	Местн.		НПЦ
Д.Халахальня	Архитектурный (загородная усадьба)	Усадьба Халахальня	Нач. XX в. Бывшее имение Бюнтингов. Сохранился каменный одноэтажный дом (модерн).		Местн.		И.И.Лагунин (ГД "Псков-реконструкция")
<i>Примечание.</i> Семейная усыпальница Бюнтингов и их родственников Медемов в пещерах Псковско-Печерского монастыря.							
	Садово-парковый	Усадебный парк	Кон. XIX-нач. XX вв. Вековые деревья местной флоры и экзоты - ель колючая, туя западная.	26 га	Местн.	Решен, обл. исп. №46 от 29.01.78	НПЦ, ПГПИ
	Археологический (памятное место)	Каменный крест	XIV - XVI вв. Рядом с остановкой автобуса. Установлен в сентябре 1979 г. в память о битвах псковичей с немецкими рыцарями под Халахальней.		Местн.		ПГНИАЦ, НПЦ, И.И.Лагунин (ГД "Псков-реконструкция")
	То же	Грунтовый могильник с каменным крестом	XIV - XV вв. Крест в каменной часовне.		Местн.		ПГНИАЦ, НПЦ
Новоизборская волость	Природный (ботанический)	Силозовская Дача	Клюквенное болото. Необходимо уточнение.	1389 га	Местн.	Решен, обл. исп. № 380 от 13.08.82	
Паниковская волость, Д.Андрейково	Археологический	Курганно-жальничный могильник	X - XIV вв. В 0,7 км юго - западнее деревни, в лесу.	7000 кв.м	Местн.		ПГНИАЦ, НПЦ
Д.Аристово	Археологический	Жальнично-грунтовый могильник с каменными крестами	XIV - XVI вв. На северной окраине деревни, справа от дороги на г.Печора.	5000 кв.м	Респ.	Пост. СМ РСФСР № 1327 от 30.08.60	ПГНИАЦ, НПЦ
Д.Бельско	Археологический	Грунтовый могильник с каменными крестами	XIV - XVI вв. В 0,2 км к 3 от деревни, среди пашни.	5000 кв.м	Местн.		ПГНИАЦ, НПЦ

	Архитектурный (культовый)	Часовня Троицкая	XIX в. Деревянная. Необходимо дополнительное обследование.	38 кв.м	Местн.	Решен. Печорск. райсовета № 183 от 09.08.66	НПЦ
Д.Бебешкино	Археологический	Курганно-жальничный могильник	XI - XIV вв. К СВ от деревни.	5000 кв.м	Федер.	Указ Презид. РФ № 176 от 20.02.95	ПГНИАЦ, НПЦ
Д.Бор-Бельково	Археологический	Жальничный могильник	XII - XVII вв. На северо - западной окраине всхолмления.	3000 кв.м	Местн.		ПГНИАЦ, НПЦ
Д.Богомолowo	Архитектурный (культовый)	Часовня Георгиевская	1879 г. Прямоугольная в плане, с навесом на двух столбах над папертью. Сложена из валунов на цементном растворе.	31,5 кв.м	Местн.		НПЦ
Д.Верёбково	Археологический	Курганно-жальничный могильник	2 пол. I тыс. н.э. - XVII в. К В от окраины деревни, на перекрестке дорог.	0,05 га	Федер.		ПГНИАЦ, НПЦ
	То же	Селище	XIV - XV вв. По левому берегу ручья, на территории северных усадеб.	15600 кв.м	Местн.		ПГНИАЦ, НПЦ
Д.Воронкино	Архитектурный (культовый)	Часовня Флора и Лавра	1915 г. Срублена из сосны в " лапу ", квадратная в плане, с навесом над папертью. Кровля щеповая.	21 кв.м (5,2 x 40 м)	Местн.		НПЦ
Д.Залесье	Археологический	Могильник с каменными крестами	XIV - XVI вв. В 310 м юго - западнее деревни, на современном кладбище.	5000 кв.м	Местн.		ПГНИАЦ, НПЦ
	Исторический (памятное место)	Памятный знак	Землякам, погибшим в годы Великой Отечественной войны.		Местн.		И.И.Лагунин (ГД "Псков-реконструкция")
	Архитектурный (культовый)	Церковь Троицы	1794 г. В плане и объеме имеет форму креста. Основной объем - "восьмерик на восьмерике". Прямоугольный в плане алтарь, одноэтажная трапезная и трехъярусная колокольня. Материал - кирпич. Провинциальный классицизм.	527 кв.м	Федер.	Указ Презид. РФ № 176 от 20.02.95	НПЦ
<i>Примечание.</i> Церковь построена на средства помещика, отставного полковника В.С.Плещеева (1732-1800 гг.). В притворе церкви находится мраморная доска с текстом о погребении (43x34 см).							
Д.Кашино	Исторический (памятное место)	Братское кладбище	1944 г. Захоронение воинов Советской Армии, погибших в боях за освобождение Печорского района от немецко-фашистских захватчиков. В 1950 г. на кладбище установлена гранитная стела.		Местн.	Решен. облисп. № 265 от 28.05.86	НПЦ

Д.Лазарево	Садово-парковый	Парк усадебный	Парк бывшей усадьбы Э.К.Бальцер. Необходимо дополнительное обследование.	9 га	Местн.		И.И.Лагунин (ГД "Псков-реконструкция")
Д.Паниковичи	Археологический	Селище	XII - XVII вв. На территории деревни, на правом берегу ручья, к С от церкви и кладбища.	28000 кв.м	Местн.		ПГНИАЦ, НПЦ
	Исторический (памятное место)	Могила	1969 г. Захоронение М.П.Лукина, комиссара Лавровского отряда Красной Гвардии. Металлический обелиск на постаменте высотой 1,1 м с надписью: " Лукин М.П. Комиссар отряда Красной Гвардии. Расстрелян белыми 15 февраля 1919 г. в Паниковичах".	10 кв.м	Местн.	Решен, обл.сп. № 265 от 28.05.86	НПЦ
	То же	Братское кладбище	Захоронение воинов Советской Армии, погибших в концлагере в 1941-1944 гг. В 1949 г. на кладбище установлены стела из габро, 36 надгробий из бетона.	Высота стелы 1,8 м, толщина 0,37 м	Местн.	Решен, обл.сп. № 265 от 28.05.86	НПЦ
	Архитектурный (загородная усадьба)	Усадьба В.Г. Петерсона	XIX-нач. XX вв. Усадьба члена Псковского археологического общества В.Г.Петерсона. Сохранился частично парк и пять кирпично-валунных построек хозяйственного назначения. В имении были винокуренный и паровой маслобойный заводы.		Местн.		И.И.Лагунин (ГД "Псков-реконструкция")
	Природный (ботанический)	Остатки парка усадьбы Петерсона	Сер. и кон.XIX в. Вековые деревья местной флоры: вязы (120-150 лет), клены, липы, ясени.	17 га	Местн.	Решен, обл.сп. № 380 от 13.08.82	НПЦ
Д.Печерское-Олохово	Исторический (памятное место)	Братское кладбище	Воинам, погибшим в годы Великой Отечественной войны.		Местн.		И.И.Лагунин (ГД "Псков-реконструкция")
Д.Русский Бор	Археологический	Поклонный камень	2 пол. I тыс. н.э. - XX в. В 0,2 км к З от деревни.	5000 кв.м	Федер.		ПГНИАЦ, НПЦ
Печорская волость, д.Барканово	Архитектурный (культовый)	Часовня Ильинская	1936 г. Прямоугольная в плане, построена из известняковой плиты, оштукатурена и побелена. У юго - западного угла на рельсах висит колокол.	55 кв.м	Местн.		НПЦ
Д.Давыдов Конец	Археологический	Грунтовый могильник с каменными крестами	XIV - XVII вв. На северной окраине деревни.	0,05 га	Местн.		ПГНИАЦ, НПЦ

Железная дорога, 33-й, 35-й, 36-й, 37-й, 41-й, 42-й, 45-й - 47-й км	Историко-архитектурный (транспорта, связи)	Железнодорожные мосты	1887 г. Памятники истории строительства железных дорог в Псковском крае. Необходимо дополнительное обследование.		Местн.		Псковский железнодорожный музей
43-й, 46-й, 47-й км	То же	Дома путевого обходчика	1888 г. Памятники истории строительства железных дорог в Псковском крае. Необходимо дополнительное обследование.		Местн.		Псковский железнодорожный музей
48-й км	То же	Дом дорожного мастера	1862 г. Памятник истории строительства железных дорог в Псковском крае. Необходимо дополнительное обследование.		Местн.		Псковский железнодорожный музей
Д.Замогилье	Архитектурный (культурный)	Часовня Петра и Павла	XIX в. Каменная. Необходимо дополнительное обследование.	30 кв.м	Местн.	Решен. Печорск. райсовета № 183 от 09.08.66	НПЦ
Д.Лезги	Археологический	Курганная группа	2 пол. I тыс. н.э. На левом берегу р.Обдех, в лесу.		Респ.	Пост.СМ РСФСР № 1327 от 30.08.60	ПГНИАЦ, НПЦ
	То же	Городище	I тыс. - нач. II тыс. н.э. На мысу берега р.Обдех.	7000 кв.м	Респ.	Пост.СМ РСФСР № 1327 от 30.08.60	ПГНИАЦ, НПЦ
	Исторический (памятное место)	Место пребывания ученого-этнографа Б.Вильде (1908-1941 гг.)	В 1937 г. в доме учителя Г.В.Валькевича останавливался Б.Вильде, ученый-этнограф, участник движения Сопротивления, русский эмигрант, казненный фашистами в Париже. Был направлен в Печорский край Парижским музеем человека. Доклад Б.Вильде и его коллекции хранятся в музее человека.		Местн.		И.И.Лагунин (ГД "Псков-реконструкция")
	Садово-парковый	Остатки парка	Встречаются вековые деревья местной флоры и экзоты - сосна сибирская, пихта сибирская, лиственница сибирская.	3га	Местн.	Решен. Печорск. райсовета № 183 от 09.08.66	НПЦ
Станция железнодорожная	Историко-архитектурный (транспорта, связи)	Платформа железнодорожная	1890-е гг. Грузовая открытая.		Местн.		Псковский железнодорожный музей
Д.Митковицы	Археологический	Городище	I тыс. н.э. В 0,4 км к В от деревни.	1600 кв.м	Федер.		ПГНИАЦ, НПЦ

Д. Подлесье	Исторический (памятное место)	Памятный знак	Землякам, погибшим в годы Великой Отечественной войны.		Местн.		И.И.Лагунин (ГД "Псков-реконструкция")
Д.Тайлово	Архитектурный (культовый)	Церковь Николая Чудотворца	1697 г. В погосте Тайлово. Каменная. Сохранилось убранство интерьера. Материал - известняк (?); оштукатурена.		Респ.	Пост.СМ РСФСР № 1327 от 30.08.60	НПЦ
Дд.Митковицы, Умковичи и другие	Этнографический (культуры)	Культура сето	До сер.IX в. сформировалась культура фино-угорской народности сето, расселение которой захватывает часть района. Крестьянская архитектура, песенная культура сето исследуются, охраняются, собраны в музеях г.Печоры и Государственном музее-заповеднике "Изборск". Необходимы дополнительное обследование и учет.		Федер.		И.И.Лагунин (ГД "Псков-реконструкция")

S

ПАМЯТНИКИ ИСТОРИИ И КУЛЬТУРЫ

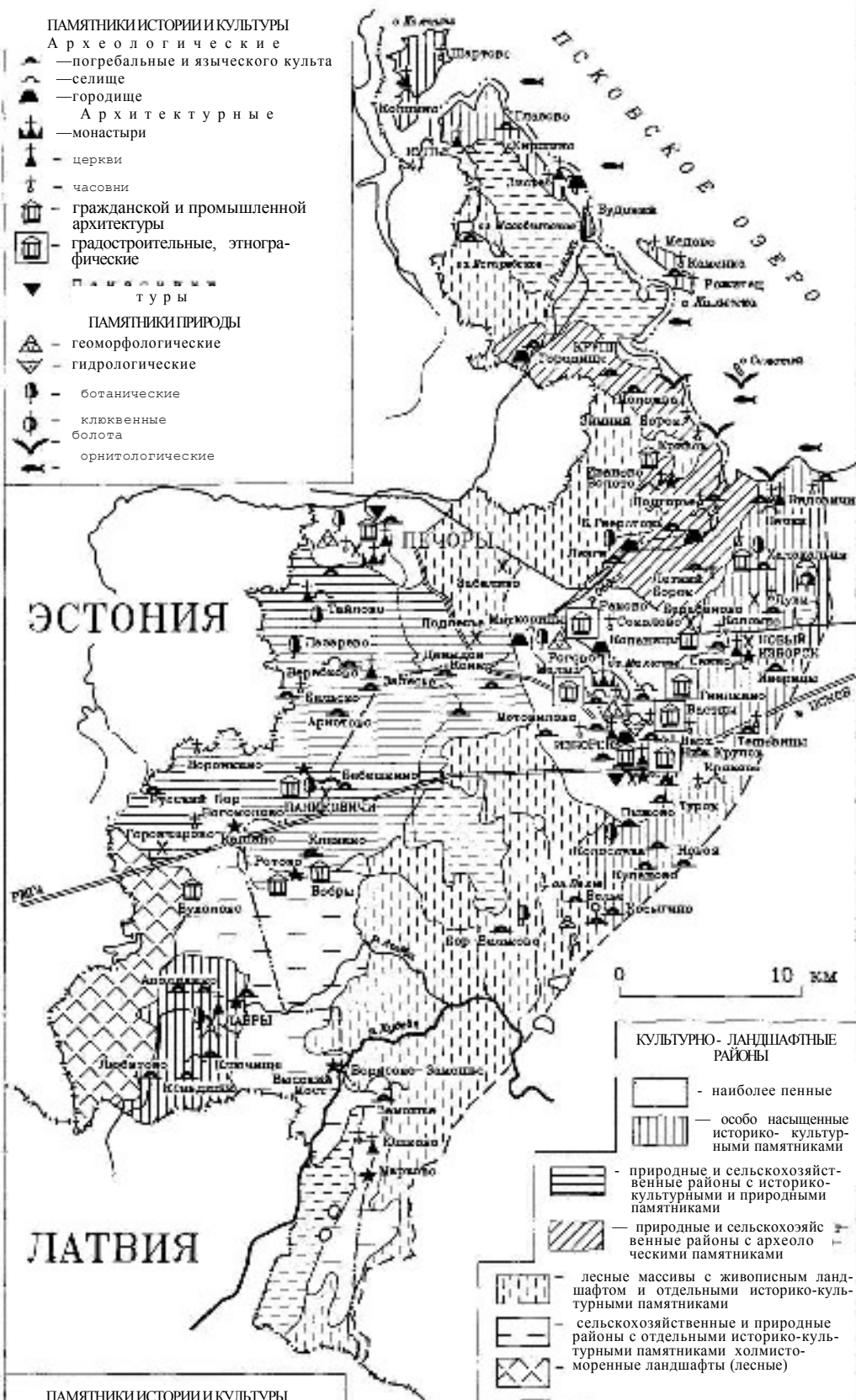
Археологические

- погребальные и языческого культа
- селище
- городище
- Архитектурные
- монастыри
- церкви
- часовни
- гражданской и промышленной архитектуры
- градостроительные, этнографические

- Панорамы
- туры

ПАМЯТНИКИ ПРИРОДЫ

- геоморфологические
- гидрологические
- ботанические
- клюквенные болота
- орнитологические



Печорский район

0 10 км

КУЛЬТУРНО-ЛАНДШАФТНЫЕ РАЙОНЫ

- наиболее ценные
- особо насыщенные историко-культурными памятниками
- природные и сельскохозяйственные районы с историко-культурными и природными памятниками
- природные и сельскохозяйственные районы с археологическими памятниками
- лесные массивы с живописным ландшафтом и отдельными историко-культурными памятниками
- сельскохозяйственные и природные районы с отдельными историко-культурными памятниками холмисто-моренные ландшафты (лесные)
- болота
- границы государственного историко-архитектурного и природно-ландшафтного музея-заповедника "Наборе"*
- границы Печорского государственного зоологического заказника

ПАМЯТНИКИ ИСТОРИИ И КУЛЬТУРЫ

Исторические

- X - монументы, обелиски
- ★ - братские захоронения Великой Отечественной и гражданской войн

Место нахождения. Волость, нас.пункт	Тип памятника	Наименование памятника	Краткая характеристика	Единицы измерения	Статус охраны	Когда и кем взят под охрану
1	2	3	4	5	6	7
П.г.т.Палкино	Археологический	Селище	XIV-XVII вв. На южной окраине поселка, к 3 и Ю от церкви Николы в Смолинах (бывший погост).	4 га	Местн.	
	То же	Каменный крест	XIV-XVI вв. Близ церкви Николы в Смолинах, в 15 м к В от центральной апсиды (бывший погост).	0,01 га	Местн.	
	Исторический (памятное место)	Братская могила	Захоронение воинов Советской Армии, погибших в боях с немецко-фашистскими захватчиками. На могиле установлен обелиск в виде усеченной пирамиды с барельефом воина с каской в руках.	9м	Местн.	Решен, облisp. №163 от 28.03.50
	Исторический	Памятный знак	В честь освобождения п.г.т. Палкино в 1944 г.		Местн.	
	Архитектурный (культовый)	Церковь Никольская	1784 г. Церковь бывшего погоста Смолинский. До нач. XX в. состояла из четверика, притвора и колокольни. По проекту 1907 г. придел св.Никандра расширен. Пристроена обширная трапезная с общим тамбуром и крытой папертью. Материал - кирпич. Действующая.	102 кв. м.	Местн.	
Васильевская волость, д.Болотово	Археологический	Селище-1	XII-XIII, XV-XVI вв. На территории деревни.	4,6 га	Местн.	
	То же	Селище-2	XV-XVI вв. На территории бывшей деревни Озерово.	1 га	Местн.	
Д.Васильево	Исторический (памятное место)	Братская могила	1944 г. Захоронение воинов Советской Армии, погибших при освобождении Палкинского района. В 1964 г. на могиле установлен на постаменте обелиск с пятиконечной звездой.	Ограда 6х6 м	Местн.	Решен, облisp. №265 от 28.05.86
Д. Веретье	Археологический	Культовый камень	I-II тыс. н.э. На северо-восточном склоне Веретьей горы, в 200 м юго-западнее деревни.	6,3 га	Местн.	
	То же	Два каменных креста	XIV-XVII вв. На юго-западной окраине деревни	0,01 га	Местн.	
Д.Жаги (бывшая)	Археологический	Каменный крест	XIV-XVII вв. Слева от дороги из д.Никоново (2,5 км.) в д.Фишово (3.5 км.), рядом с заброшенной д.Жаги.	0,05га	Местн.	

Д.Заполье	Археологический	Селище "Грабежи"	XII-XIII вв. В 2,5 км от деревни, справа от дороги, идущей вдоль левого берега р.Кудеб в д.Сомулино.	1,2 га	Местн.		ПГНИАЦ, НПЦ
	То же	Селище-2	XII-XIV вв. На левом берегу р.Кудеб, в 1 км от бывшей д.Барзы и селища-1.	1,5 га	Местн.		ПГНИАЦ, НПЦ
	То же	Селище-1	XI-XII вв. На территории бывшей д.Барзы, в 30 м от левого берега ручья Белка, впадающего в р.Кудеб.	0,3 га	Местн.		ПГНИАЦ, НПЦ
	То же	Жальничный могильник	XII-XVII вв. В 300 м юго-восточнее бывшей д.Барзы, в 100 м от правого берега ручья Белка, на высоком опахи-ваемом, поросшем сосняком всхолмлении, у опушки леса.	0,4 га	Местн.		ПГНИАЦ, НПЦ
	То же	Курганно-жальничный могильник	X-XVI вв. В 300 м к СВ от д.Барзы, на опушке леса, по обе стороны большака д.Грабежи-д. Васильево.	0,5 га	Местн.		ПГНИАЦ, НПЦ
Д.Крашняково	Археологический	Жальничный могильник	XIV-XVI вв. На восточной окраине деревни.	1 га	Местн.		ПГНИАЦ, НПЦ
Д.Локно	Археологический	Селище	XV-XVII вв. В центре деревни, на правой стороне поймы высохшей р.Локнянка, в 110 м от церкви Косьмы и Дамиана.	3,3 га	Местн.		ПГНИАЦ, НПЦ
	Архитектурный (культовый)	Церковь Косьмы и Дамиана	1909г. Церковь погоста Локно выстроена на средства прихожан взамен сгоревшей деревянной (1695г.). Композиция плана - крестовая, с центральным повышенным четвериком, полу-сферическим куполом и световым барабаном. Необычна постановка на месте южной апсиды столпообразной колокольни. Псевдорусский стиль. Материал - кирпич.	572 кв.м	Мест.		НПЦ
Д.Медведково	Археологический	Курганная группа	2 пол.1 тыс. н.э. В 1 км от деревни по направлению к д.Заполье, в 0,4 км от левого берега р.Кудеб.	2,4 га	Местн.		ПГНИАЦ, НПЦ
	То же	Селище	XII-XIII вв. На левом берегу р.Кудеб, восточнее деревни.	3га	Местн.		ПГНИАЦ, НПЦ
Д.Сергино	Археологический	Подпятный камень	XIV-XVII вв. В центре деревни.	0,05га	Мест.		ПГНИАЦ, НПЦ
Д.Шевелево (бывшая)	Исторический (памятное место)	Братская могила	1944 г. Захоронение воинов Советской Армии, погибших при освобождении Палкинского района от немецко-фашистских захватчиков. В 1956 г. на могиле установлен бетонный блок, увенчанный макетом ордена Отечественной войны.	Высота 1 м	Местн.	Решен, облisp. №265 о г 28.05.86	НПЦ
Качановская волость, с.Качаново	Исторический (памятное место)	Братское кладбище	1944 г. Кладбище воинов Советской Армии, погибших при освобождении Палкинского района от немецко-фашистских захватчиков. 9 могильных холмов. В 1945-1962 гг. на могилах установлено 9 обелисков.	Высота 1,5 м	Мест.	Решен, облisp. №265 от 28.05.86	НПЦ

	Архитектурный (культовый)	Церковь Никольская	1790 г. Храм одноглавый, одноапсидный, типа "восьмерик на четверике" (восьмерик перекрыт сомкнутым сводом).- С 3 примыкает к четверику придел св.Стефана и четырехъярусная колокольня (два верхних восьмерика). Сохранился иконостас и убранство интерьера. Материал - кирпич; оштукатурена. Действующая.	121 кв.м.	Местн.		нпц
	Тоже	Церковь лютеранская	Требуется изучения.		Местн.		нпц
Д.Луг	Исторический (памятное место)	Братское кладбище	1944 г. Кладбище воинов Советской Армии, погибших при освобождении Палкинского района от немецко-фашистских захватчиков. В 1957 г. на кладбище установлен на постаменте обелиск, увенчанный пятиконечной звездой.	Высота 1,5 м	Местн.	Решен, обл.сп. №265 от 28.05.86	нпц
Д.Панкратово	Археологический	Жальничный могильник	XII-XVII вв. В 400 м к ЮВ от деревни.	1,5 га	Местн.		ПГНИАЦ, нпц
Д.Ярлыки	Археологический	Курганная группа	X-XIII вв. У южной окраины деревни, на небольшом всхолмлении.	1,2 га	Местн.		ПГНИАЦ, нпц
Новоуситовская, Палкинская, Черская волости	Природный (орнитологический)		Артерия миграции птиц. Места обитания большого веретенника, большого подорлика, других редких видов птиц. (См. материалы по Псковскому району).	21,6 тыс. га	Местн.		пгпи
Новоуситовская волость, дд. Усадище Щадрица, Наумки	Природный (ихтиологический)	Оз.Белая Струга	Нерестилища и места нагула рыб. Маточник раков. Требуется изучения.	581 га	Местн.		пгпи
Д.Вандыши (оз.Белая Струга)	Археологический	Стоянки	V-II тыс. до н.э. На восточном берегу оз.Белая Струга.	70 га	Местн.		ПГНИАЦ, нпц
Д.Ванино	Археологический	Сопка	VIII-X вв. На высоком берегу р.Великая, на западной окраине д.Ванино.	1,6 га	Местн.		ПГНИАЦ, нпц
Д.Грибули	Исторический (памятное место)	Братское кладбище	1944 г. Кладбище воинов Советской Армии, погибших при освобождении Палкинского района от немецко-фашистских захватчиков. В 1957 г. на кладбище установлен бетонный блок, увенчанный макетом ордена Отечественной войны.	Высота 3 м	Местн.	Решен, обл.сп. №265 от 28.05.86	нпц
Д.Дивино	Археологический	Селище	XIV-XVII вв. На южной окраине деревни, по левому берегу р.Великая.	3 га	Местн.		ПГНИАЦ, нпц
Д.Ерилово-Бородино	Археологический	Селище	XIV-XVII вв. На территории деревни, по правому берегу р.Великая.	10,1 га	Местн.		ПГНИАЦ, нпц

Д.Китенки	Архитектурный (торгово-промышленный)	Постройка хозяйственная	Нач.ХХ в.(?) Традиционная валунная, под двухскатной кровлей, при дороге. Требуется дополнительное обследование.				И.И.Лагунин (ГД "Псков-реконструкция")
Д.Колчино	Археологический	Культовый камень (Перунов.)	I-II тыс. н.э. На западной окраине деревни, посреди пашни.	1 га	Местн.		ПГНИАЦ, НПЦ
Д.Крюково (Ст.Уситва)	Археологический	Селище	XV-XVII вв. В 1,5 км. от деревни, на правом берегу р. Великая.	7,1 га	Местн.		ПГНИАЦ, НПЦ
	Исторический (памятное место)	Братская могила	1944 г. Захоронение воинов Советской Армии, погибших при освобождении Палкинского района от немецко-фашистских захватчиков. В 1960 г. на могиле установлен бетонный обелиск, увенчанный пятиконечной звездой.	Высота 1,5 м	Местн.	Решен, облисп. №265 от 28.05.86	НПЦ
	То же	Бывшее имение М.А.Назимова	Родовое имение декабриста М.А.Назимова (1801-1888 гг.). Не сохранилось. Фундамент дома (подвал ?).				И.И.Лагунин (ГД "Псков-реконструкция")
Д.Медведево	Археологический	Селище	XV-XVI вв. В 300 м восточнее деревни, на левом берегу р. Веда	2,6 га	Местн.		ПГНИАЦ, НПЦ
Д.НоваяУситва	Археологический	Могильник	XII-XIV вв. На территории деревни, рядом с МТС, на песчаной горке, в 0,4 км от селища Новая Уситва.	1,9 га	Местн.		ПГНИАЦ, НПЦ
	То же	Селище	XIV-XVII вв. На восточной окраине деревни, в 30 м севернее церкви Рождества Богородицы.	7,6 га	Местн.		ПГНИАЦ, НПЦ
	Исторический (памятное место)	Братское кладбище	1944 г. Кладбище воинов Советской Армии, погибших при освобождении Палкинского района от немецко-фашистских захватчиков. В 1965 г. на кладбище установлен обелиск, увенчанный пятиконечной звездой.	Высота 2 м	Местн.	Решен, облисп. №265 от 28.05.86	НПЦ
	То же	Шаталова роща	1930 г. Сосны посажены первыми комсомольцами. Свое название получила по имени инициатора-комсомольца Шаталова.	6 га	Местн.	Решен, облисп. №380 от 13.08.82	Гос.ком. по охране окруж.среды Псков.обл.
	Архитектурный (культовый)	Церковь Рождества Богородицы	XV в. Одноглавый каменный храм древней псковской архитектуры. Значительно перестроен. Используется общиной верующих.		Респ.	Пост. СМ РСФСР №1327 от 30.08.60	нпц
Д.Носово	Археологический	Селище	XIV-XVI вв. На территории деревни, в 300 м от правого берега р.Великая.	3 га	Местн.		ПГНИАЦ, НПЦ
	То же	Курганная группа	X-XIII вв. На небольшом всхолмлении между дд. Нрсово и Шабаны, в ПО м от правого берега р.Великая, в 300 м юго-западнее д.Носово.	1 га	Федер.		ПГНИАЦ, НПЦ

Д.Раихино	Археологический	Селище	XVI-XVIII вв. На территории деревни.	4,8 га	Местн.		ПГНИАЦ, НПЦ
Д. Синицы	Археологический	Селище	XI-XII, XVII-XVIII вв. На территории деревни, по правому берегу р.Кудеб.	6,8 га	Местн.		ПГНИАЦ, НПЦ
Д.Сопки	Археологический	Курганная группа	2 пол. I тыс н.э. В центре деревни. Разрушена распашкой.	1 га	Местн.		ПГНИАЦ, НПЦ
Д.Трубицыно	Исторический (памятное место)	Братская могила	1944 г. Захоронение воинов Советской Армии, погибших при освобождении Палкинского района от немецко-фашистских захватчиков. В 1965 г. на кладбище установлен бетонный обелиск, увенчанный пятиконечной звездой.	Высота 2,5 м	Местн.	Решен, облisp. №265 от 28.05.86	НПЦ
Дд.Шабаны, Шахново (?)	Природный (ландшафтный)	Шахновский "каньон"	Каньонообразный, самый крупный участок долины, выходы девонских пород, карст у д.Шахново (?).	Длина 5 км, ширина 300 м	Местн.		ПГПИ
Д.Шабаны	Исторический (памятное место)	Братская могила	1942 г. Захоронение Героя Советского Союза Ф.П.Павлова, партизан С.И.Иванова и Ф.Галуева. После войны на могиле установлен пирамидальный обелиск из бетона, увенчанный пятиконечной звездой.	Обелиск 1,7x0,6x0,2 м	Местн.	Решен, облisp. №265 от 28.05.86	НПЦ
	То же	Братская могила	1944 г. Захоронение воинов Советской Армии, погибших при освобождении Палкинского района от немецко-фашистских захватчиков. В 1965 г. на могиле установлен бетонный обелиск, увенчанный пятиконечной звездой.	Высота 1,5м	Местн.	Решен, облisp. №265 от 28.05.86	НПЦ
Д.Щадрица	Археологический	Селище	XII-XIV вв. Вдоль северо-восточного берега оз.Щадрицкое.	2,7 га	Местн.		ПГНИАЦ, НПЦ
Палкинская волость, д.Бехтерево	Археологический	Селище	XI-XV вв. На южной окраине деревни, близ оз.Смолинское.	6,5 га	Местн.		ПГНИАЦ, НПЦ
Д.Борохново	Археологический	Городище	2 пол.1 тыс н.э. В 300 м севернее деревни, в 2 км севернее п.г.т. Палкино.	7,6 га	Федер.	Указ Презид. РФ № 176 от 20.02.95	ПГНИАЦ, НПЦ
Д.Бунгино	Археологический	Курганный могильник	2 пол.1 тыс н.э. В 30 м от р.Кудеб, напротив деревни.	1,9 га	Местн.		ПГНИАЦ, НПЦ
	То же	Селище-1	XV-XVI вв. В 60 м от левого берега р.Кудеб, на первой надпойменной террасе.	2,4 га	Местн.		ПГНИАЦ, НПЦ
	То же	Селище-2	2 пол.1 тыс н.э. и XIII-XIV вв. На правом высоком берегу р.Кудеб, в западной части деревни.	3,9 га	Местн.		ПГНИАЦ, НПЦ

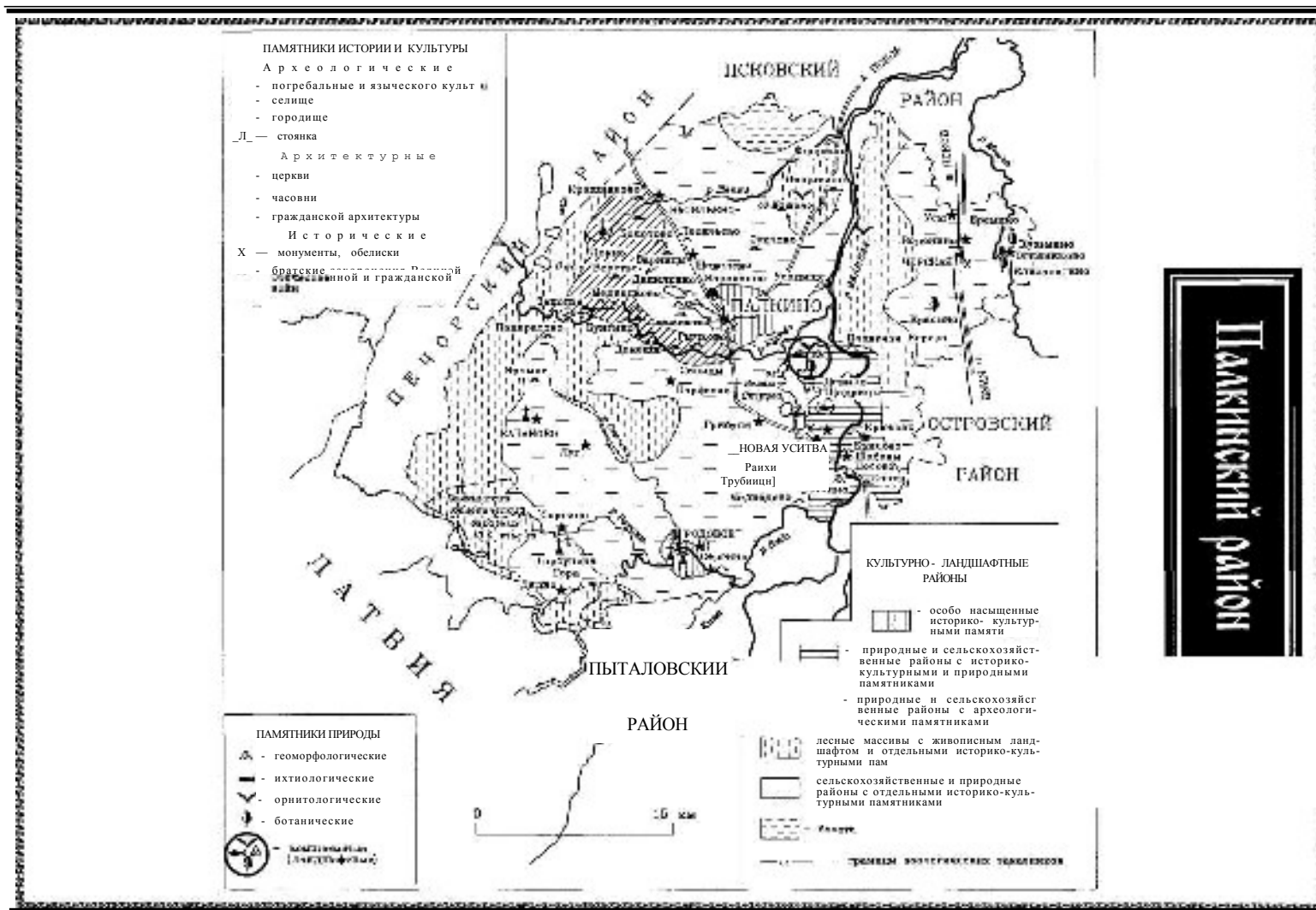
	То же	Культовый камень-1	2 пол. I тыс. н.э. В 40 м северо-западнее селища-1.	0,01 га	Местн.		ПГНИАЦ, НПЦ
	То же	Культовый камень-2	2 пол. I тыс. н.э. В 4 м западнее культового камня-1.	0,01 га	Местн.		ПГНИАЦ, НПЦ
	То же	Каменный крест	XIV-XVI вв. На западном конце кургана-1. Требуется уточнения.	0,01 га	Местн.		ПГНИАЦ, НПЦ
Д.Вадницы	Археологический	Жальничный могильник и каменный крест	XII-XVI вв. В 250 м западнее деревни, на опахиваемом всхолмлении.	1 га	Местн.		ПГНИАЦ, НПЦ
Д.Данилкино	Археологический	Селище	XIII-XV вв. На территории деревни.	3,6 га	Местн.		ПГНИАЦ, НПЦ
Д.Демеши	Археологический	Селище	XIV-XVII вв. На северных огородах деревни	3,7 га	Местн.		ПГНИАЦ, НПЦ
	То же	Курганная группа	2 пол. I тыс. н.э. В 1 км западнее деревни, в 60-70 м от правого берега р.Кудеб, по правую сторону дороги в д.Бунгино.	1,8 га	Местн.		ПГНИАЦ, НПЦ
Д.Жуково	Археологический	Селище	XIII-XV вв. На западной окраине деревни, в 155 м от берега искусственного пруда рыбхоза "Палкино".	1,9 га	Местн.		ПГНИАЦ, НПЦ
Д.Заболотье	Археологический	Каменные кресты	XIV-XVI вв. К 3 от деревни, на современном кладбище.	0,9 га (?)	Местн.		ПГНИАЦ, НПЦ
Д.Кузнечонки	Археологический	Курганная группа	2 пол. I тыс. н.э. - XIII в. На левом берегу р.Кудеб, в 200 м от реки и в 1 км вниз по течению от д.Кузнечонки.	2,6 га	Федер.		ПГНИАЦ, НПЦ
Д.Леонтьево	Археологический	Селище	XIV-XVII вв. На южной окраине деревни.	4,96 га	Местн.		ПГНИАЦ, НПЦ
Д.Лещихино	Археологический	Курганный могильник	2 пол. I тыс. н.э. В западной части деревни, в сосновом бору, в 1,5 км от левого берега р.Великая.	3,2 га	Федер.		ПГНИАЦ, НПЦ
Д.Парфеево	Исторический (памятное место)	Братская могила	1944 г. Захоронение воинов Советской Армии, погибших при освобождении Палкинского района от немецко-фашистских захватчиков. В 1958 г. на могиле установлен бетонный обелиск, увенчанный пятиконечной звездой.	Высота 2м	Местн.	Решен, обл.сп. №265 от 28.05.86	НПЦ
Д.Прохново (в 4 км от озера)	Природный (орнитологический)	Оз.Кашино	Летние и осенние скопления молодняка водоплавающих и околоводных птиц.	90 га	Местн.		ПГПИ
Д.Рычково	Археологический	Селище	XIV-XVI вв. На левом берегу р.Кудеб, на восточной окраине деревни.	3,8 га	Местн.		ПГНИАЦ, НПЦ

Д.Сидорово	Исторический (памятное место)	Братская могила	1944 г. Захоронение воинов Советской Армии, погибших при освобождении Палкинского района от немецко-фашистских захватчиков. В 1961 г. на могиле установлен бетонный обелиск, увенчанный пятиконечной звездой.	Высота 2м	Местн.		НПЦ
Д.Слопыгино	Исторический (памятное место)	Братская могила	Захоронение воинов Советской Армии, погибших в боях с немецко-фашистскими захватчиками. На могиле памятник, по сторонам - плиты с фотографиями и фамилиями погибших.	Высота 4м(?)	Местн.	Решен, облisp. №265 от 28.05.86	НПЦ
Дд.Струглица, Тимошино, Панево	Природный (комплексный)	Речка Струглица	Комплексный памятник. Включает части оз. Белая Струга, р.Струглица, р.Великая, которые являются местом нереста рыб и нагула молоди.	650 га	Местн.	Решен, облisp. №380 от 13.08.82	ПГПИ
Д.Сухлово	Археологический	Каменные кресты	XIV-XVI вв. На современном кладбище.	0,3 га	Местн.		ПГНИАЦ, НПЦ
Д.Усадище	Археологический	Поклонная горка	XII-XIV вв. В центре селища "Колбежицы", близ д.Усадище, на левом берегу р.Смолинка.	0,01 га	Местн.		ПГНИАЦ, НПЦ
	То же	Селище	Сер.1 тыс.-XVII вв. Занимает территорию близ устья р.Смолинка, впадающей в р.Великая. На северной окраине селища - руины ц. Покрова в Колбежицах.	Юга	Местн.		ПГНИАЦ, НПЦ
Д.Флорево	Археологический	Селище	XII-XIV и XV-XVI вв. На северо-восточной окраине деревни.	4,1 га	Местн.		ПГНИАЦ, НПЦ
Д.Харлапково	Археологический	Каменный крест	XIV-XVII вв. На западной окраине деревни, близ левого берега р.Елытка.	0,02 га	Местн.		ПГНИАЦ, НПЦ
Д.Шурпалово	Археологический	Каменный крест	XIV-XVII вв. К ЮЗ от деревни, на горке.	0,01 га	Местн.		ПГНИАЦ, НПЦ
Родовская волость, д.Аксеново	Архитектурный (культовый)	Церковь Успения	Кон.XIX в. Одноапсидный, одноглавый храм с глухим барабаном, небольшой главой и плоским перекрытием четверика. Трапезная пониженная, над папертью колокольня. Материал - кирпич; оштукатурен. Выстроен на погосте Аксенова гора героем Крымской войны и Севастополя, капитаном I ранга, депутатом Госдумы Н.А.Бек-лешовым (1825-1903 гг.). Умер и похоронен здесь же.		Местн.		И.И.Лагунин (ГД "Псков-реконструкция")
	То же	Часовня	1918-1924 гг. Клетская часовня на кладбище (для отпевания ?), под двухскатной крышей и с маленькой главкой-крестом на коньке. Обширная паперть под пониженной двухскатной кровлей. Материал - дерево, сруб обшит обрешечной доской. Действующая.		Местн.		И.И.Лагунин (ГД "Псков-реконструкция")

С.Дядно	Исторический (памятное место)	Братская могила	1944 г. Захоронение воинов Советской Армии, погибших при освобождении Палкинского района от немецко-фашистских захватчиков. В 1960 г. на могиле установлен бетонный обелиск, увенчанный пятиконечной звездой.	Высота 1,5 м	Местн.	Решен, обл. п. №265 от 28.05.86	НПЦ
Д. Родовое	Исторический (памятное место)	Братская могила	1944 г. Захоронение воинов Советской Армии, погибших при освобождении Палкинского района от немецко-фашистских захватчиков. В 1957 г. на могиле установлен на постаменте бетонный блок, увенчанный макетом ордена Отечественной войны.	Высота поста-мента 1,3 м, блока 1,7 м	Местн.	Решен, обл. п. №265 от 28.05.86	НПЦ
	Архитектурный (загородная усадьба)	Усадьба помещика С.М.Неклюдова	2 пол. XIX в. Усадебный комплекс включает природный живописный ландшафт русла р.Вяда, искусственные обширные пруды, пейзажный парк, подъездную западную аллею и сохранившиеся деревянные постройки-главный дом, школу, хозяйственные срубные строения		Местн.		НПЦ
	Архитектурный (жилой)	Дом помещика С.М.Неклюдова	1879 г. Расположен в парковом ансамбле на берегу р.Вяда. Двухэтажный деревянный дом с жилым чердаком и живописной кровлей, на кирпичном цоколе. К дому примыкают остекленная веранда и одноэтажный флигель с мезонином. Обшит досками. С 1946 г. памятник принадлежит детскому дому.	21x12,5 м	Местн.		НПЦ
	Садово-парковый	Парк усадебный	Кон. XIX в. В парке произрастают вековые деревья (возраст более 120 лет) - дуб черешчатый, липа мелколистная, клен платановидный, ясень обыкновенный, вяз шершавый и другие виды.	19 га	Местн.		НПЦ
	Архитектурный (культовый)	Церковь Троицкая	1928 г. На кладбище. Построена на средства прихожан. Типа "восьмерик на четверике", с сильно усеченным одноглавым восьмериком. В плане крестовая. С 3 трапезная и шатровая колокольня над папертью. Материал - дерево; рублена в "лапу" и обшита досками. Фундамент из дикого камня. Действующая.	130 кв.м	Местн.		НПЦ И.И.Лагунин (ГД "Псков-реконструкция")
Д.Сергино	Археологический	Селище	XV-XVIII вв. В 3 км к В от деревни, на берегу р.Вяда. Бывший Муравейский погост.	3,1 га	Федер.		ПГНИАЦ, НПЦ
	Исторический (памятное место)	Братская могила	1944 г. Захоронение воинов Советской Армии, погибших при освобождении Палкинского района от немецко-фашистских захватчиков. В 1965 г. на могиле установлен на постаменте бетонный обелиск, увенчанный пятиконечной звездой.	Высота поста-мента 0,5 м, обелиска 1 м	Местн.	Решен, обл. п. №265 от 28.05.86	НПЦ

Черская волость, д. Воронино	Исторический (памятное место)	Братское кладбище	1944 г. Кладбище воинов Советской Армии. Здесь установлена стела из двух поставленных друг на друга плит. Основанием стелы служит постамент.	Площадь кладбища 15x24м	Местн.	Решен, облсп. №265 от 28.05.86	НПЦ
Д.Елизаветино	Садово-парковый, исторический	Парк усадьбы Елизаветино	XX в. Сохранилась часть парка бывшего имения Вагановых. В 1898 г. в имении Е.Е.Вагановой создано первое в России детское экологическое общество "Майский союз".		Местн.		И.И.Лагунин (ГД "Псков-реконструкция")
Д.Еремино	Археологический	Селище	XV-XVIII вв. Напротив деревни, на левом берегу р.Многа, неподалеку от руин церкви Рождества Христова на Чирском погосте.	2,4 га	Местн.		ПГНИАЦ, НПЦ
	Исторический (памятное место)	Погост Чирской	1420 г. Известен происхождением чудотворной иконы Чирской Божией Матери Одигитрии (в Троицком соборе в Пскове). Сохранились две хозяйственные постройки из кирпича с валуном. Руины храма.		Местн.		И.И.Лагунин (ГД "Псков-реконструкция")
Железная дорога, 296-й км	Историко-архитектурный - (транспорта, связи)	Труба железнодорожного трубопереезда	1860 г. Памятник истории строительства Варшавской железной дороги в Псковском крае. Необходимо дополнительное обследование.		Местн.		Псковский железнодорожный музей
298-й км	То же	Дом путевого обходчика	1860 г. Памятник истории строительства Варшавской железной дороги в Псковском крае. Материал - бут, кирпич. Паспорт №16. Необходимо дополнительное обследование.	60 кв.м	Местн.		Псковский железнодорожный музей
300-й км	То же	Дом бригадира пути	1866 г. Памятник истории строительства Варшавской железной дороги в Псковском крае. Материал - бут, кирпич. Необходимо дополнительное обследование.	70 кв.м	Местн.		Псковский железнодорожный музей
302-й км	То же	Дом бригадира	1860 г. Памятник истории строительства Варшавской железной дороги в Псковском крае. Материал - бут, кирпич. Необходимо дополнительное обследование.	105 кв.м	Местн.		Псковский железнодорожный музей
Д.Красино	Садово-парковый	Парк усадебный	XIX-нач.XX вв. Сохранился частично. Необходимо дополнительное изучение.		Местн.		И.И.Лагунин (ГД "Псков-реконструкция")
Д. Кузьмине	Садово-парковый	Парк усадебный	XIX-нач.XX вв. Сохранился частично. Необходимо дополнительное изучение.		Местн.		И.И.Лагунин (ГД "Псков-реконструкция")
Д.Огнянниково	Исторический (памятное место)	Братская могила	1944 г. Захоронение воинов Советской Армии, погибших при освобождении Палкинского района от немецко-фашистских захватчиков. В 1957 г. на могиле установлена на постаменте бетонная прямоугольная стела.	Высота 2,0 м	Местн.	Решен, облсп. №265 от 28.05.86	НПЦ

Д. Плавучая Берега (урочище Турова Гора)	Археологический	Селища 1-3	XI-XVII вв. На правом берегу р.Великая, рядом с заброшенной д.Турова Гора.	20,3 га Высота 2м	Местн. Местн.	ПГНИАЦ, НПЦ
Д.Усы	Исторический (памятное место)	Братская могила	1944 г. Захоронение воинов Советской Армии, погибших при освобождении Палкинского района от немецко-фашистских захватчиков. В 1960 г. на могиле установлен на постаменте бетонный обелиск. В верхней части обелиска укреплен макет ордена Отечественной войны.		Местн. Решен, облісп. №265 от 28.05.86	НПЦ
Д.Черская, у шоссе СПб-Киев	Исторический (памятное место)	Братская могила	1944 г. Памятник - двухфигурная композиция: павший боец, над ним боец в броске с гранатой в руке. Материал - бетон; металлическая ограда.			И.И.Лагуни н (ГД "Псков-реконструкция")



Краткая характеристика говоров Нижневеликоречецкого региона (зоны),

куда входят Палкинский р-н, Печорский р-н (+ некоторые деревни из б. Качановского р-на), Палкинский р-н (+ некоторые деревни из бб. Карамышевского, Середкинского, Славковского р-нов).

Говоры этих районов характеризуются типичными севернорусскими чертами: взрывным согласным [Г], наличием фонем [Ф] и [Ф']; окончанием -а в родительном и винительном падежах единственного числа местоимений личных (меня) и возвратного (себя), окончанием -сим, -ым в творительном падеже множественного числа существительных,

местоимений и прилагательных (*с нАМ, за белЫМ грибАМ*); формой именительного падежа единственного числа *свекрова*; твердым окончанием - *т* в 3 лице глаголов; употреблением форм именительного падежа существительных I склонения в качестве прямого дополнения при инфинитиве (*копать картошкА*) и т. д. Но в эти говоры уже проникает принцип аканья (явление, присущее южнорусскому наречию) в положении как после твердых, так и после смягченных согласных, но с различной степенью распространенности - более последовательно в Палкинском и Печорском р-нах и в центральной части Псковского р-на; северные черты (оканье и различие гласных [А] и [Е] в первом предударном слоге после смягченных согласных) сохраняются в большей степени в говорах северной части Псковского р-на.

Фонетические особенности

Под ударением представлены те же гласные, что и в литературном языке, но в отличие от литературного языка возможны случаи употребления ударного гласного [А] (после смягченных согласных) соответственно общерусскому [О] в глаголах с суффиксом *-ыва-* в основе инфинитива (*завЯртывать, расчАсы-вать*); ударного звука [Е] перед шипящими (*застЕшка, серЕшки*) и в личных формах глаголов I спряжения (*идЕи, несЕи*); звука [И] на месте древнего В (ять) в формах множественного числа местоимения *весь*: *тя-перь сафсИМ* скоро; как *фсИ* загочуг [гуси]; *ласих-то фсИх* убили; *фсИ* с ружьям идут (Псковский, Ершо-во; Печорский, Медли).

По характеру безударного вокализма говоры Палкинского и Печорского р-нов и центральной части Псковского р-на отличаются от говоров на территории Псковского р-на к северу от Пскова, начиная примерно от д.Лочкино и далее к северу, что соответствует бывшему Середкинскому р-ну. На этой территории говоры сохраняют следы оканья, т.е. различия предударных гласных [А] и [О] в положении после твердых согласных. Здесь обнаружены переходные вокалические системы (от оканья к аканью). Так, в говорах дд.Боровик, Ветрово, Теребище гласные [А] и [О] в первом предударном слоге совпадают в звуке [А] только перед ударным [А] и различаются перед остальными гласными: *вАда, пАшла, гАра, трАва*, но: *вОды -трАвы; вОде - трАве; вОдой - трАвой* (это первая ступень перехода от оканья к аканью - начало процесса нейтрализации безударных [О] и [А]).

Пережитком прежней вокалической системы, различавшей [А] и [О] перед всеми ударными гласными, является так называемое "уканье", т. е. употребление звука [У] (более огубленного, чем [О]) на месте предударного [О]: *вУрона, Убйавили, забУлел, рУдник* 'ключ', *Увес* 'овес' (это зафиксировано и ближе к Пскову, в д.Остинка около пос. Ершово: волк *вУёт, кУрова*). О том, что в этих говорах только намечается переход от оканья к аканью, говорят случаи сохранения [О] перед ударным / А]: *мОлОцка, гОлОва, пОсОбляли, Онная* (ср.: *прилАскасть, с кАрАсям*). Даже в говорах со сложившимся аканьем (например, б. Середкинский Подполозово) прослеживаются следы старой окающей системы, различающей гласные перед ударными среднего подъема [Е] и [О]: *на трАве - на гОре; хОтел*. Дольше всего сохраняется огубленный гласный {[О]} перед ударным [О]: *мОлОко, бОрОдой. твОрок*.

В говоре д.Троицкая Гора (б. Середкинский) представлен другой вариант первой ступени перехода от оканья к аканью (т. наз. полновский вокализм): [А] и [О] совпадают в звуке [А] только перед гласными верхнего подъема: *трАвы - вАды, кАси, нАшу*. Но даже перед ударными [И], [Ы], [У] имеются случаи сохранения [О]: *гОвОрил, Озубок, мОю, сОцять* 'искать' (особенно в тех случаях, когда и во втором предударном слоге находится звук [О]: *твОрОгу, в гОлОвы, вОрОтил*).

На этой же территории (к северу от Пскова) в говорах еще не везде сложилось сильное яканье, т. е. совпадение гласных [А], [Е] в одном звуке [А] в первом предударном слоге после смягченных согласных (независимо от качества ударного гласного и твердости или мягкости последующего согласного): ср.в дд.Лочкино, Боровик, Ветрово, Теребище и др. (б. Середкинский) совпадение предударных [А] и [Е] в одном звуке [А] перед гласными верхнего и нижнего подъема (*пЯти, нЯси; трЯсла, плЯсала - нЯсла, рЯка*), но различие перед гласными среднего подъема (*пЯток, пЯтно, кипЯток, чАсоф, Ясней - пЕсок, ВЕтрово, сЕстрой, сЕло, сЕрном, запЕреть, сЕбе, тЕреть*). Процесс образования сильного яканья также далек

от завершения и в говоре д.Троицкая Гора: как и после твердых согласных, гласные неверхнего подъема после смягченных согласных совпадают в одном звуке [А] только перед гласными верхнего подъема и различаются перед остальными гласными (*трясуца, вряку, в гряди, няси*, но: *пЯтак - нЕсла; пЯтно - вЕрхом ; Яснее -*

бЕлее). В говоре д.Загорье (восточнее Пскова в направлении к Порхову) уже почти сложилось яканье, но [А] и [Е] еще различаются только перед [О]: *тРясёт, пЯток - рЕкой*. Процесс же перехода от оканья к аканью здесь находится на более ранней ступени (т. наз. гдовский вокализм): предударные [А] и [О] после твердых согласных еще различаются перед [О] и [Е] (*нА тРаве, тРавой - нО вОде, зА гОрой*).

В говорах на остальной территории (Палкинский, Печорский р-ны, центральная часть Псковского р-на) гласные неверхнего подъема и после твердых, и после мягких согласных в первом предударном слоге совпали в одном звуке [А], т. е. проявляется недиссимилятивное аканье и сильное яканье: *на бирЯгу, ВЯли-кай, иЯ знаю, приЯжжають, пЯкли, в мЯня* (Псковский, Тямша), *лЯжу нЯ сплю, тЯпла* так и нет, *тЯперя, дЯржали, врЯки, нЯсёш, дЯсятки, привЯзуть, шиЯреть* (Псковский, Логозовики).

Как и остальным псковским говорам (за исключением Юго - Восточного и Южного историко-культурных р-нов), рассматриваемым свойственно явление, называемое вторым полногласием, - это сочетания *ОРО, ОЛО, ЕРЕ* на месте праславянских *ъг, ъl, ы, в отличие от первого полногласия, т. е. сочетаний *ОРО, ОЛО, ЕРЕ* на месте праславянских *or, ol, eg: Этот месик пахош на *сЕРЯнок* (Печорский, Медли); палажу на *вЕРЯшок, вЕРЁх, зЕРЯнцо, дАЛАжно* (Палкинский, Горончарово); *кОРАм 'корм', потвЯРЁже, сЕРЯнок, скипЕРеть, смЕРЁдушка* (Печорский, Малы); *смЕРЁттая рубаха, стАЛАбок, цАЛОнак, хОЛАм, хОЛОмок*, ф капусты появился *цЕРЕф* (б. Середкинский,Боровик).

Как и в других говорах, в говорах Палкинского, Печорского, Псковского р-нов на конце слов не различаются твердые и мягкие губные согласные: *саМ - сеМ 'семь', восеМ, обуФ, згатоФ*; звонкий заднеязычный согласный имеет взрывное образование: *роГа - роК; луГа - луК; моGu - не моК*; соответственно литературному сочетанию [ЕМ] произносится долгое [М]: *оММанули, оММазать, оММерить*; при произнесении общерусского сочетания [СТ], находящегося в конце слов, выпадает звук [Т]: *гараС, пять вЁрс*, взрывали *моС, хвоС*; в заударных слогах возможно выпадение интервокального [j], уподобление и стяжение гласных - в именительном и винительном падежах единственного числа женского и среднего рода и в именительном падеже множественного числа у полных прилагательных; в формах настоящего времени глаголов, восходящих к глаголам с суффиксальным [j].

Стяженные формы прилагательных и глаголов распределены по псковским говорам неравномерно - более всего их на севере и востоке области: в Гдовском и Порховском р-нах зафиксированы сотни примеров на стяжение; южнее Нижневеликоречской зоны встречаются единичные примеры; в Южной зоне стяженных форм нет. В окрестностях Пскова и к северу от него многочисленны случаи стяженных форм прилагательных: Ели *стару* картошку; Вышла я в *блугу* избу; *каку-нибудь* адё'жу, *тепла* вада; *Каиш* девацки (Люботеж, Обижа, Большая Дуга, Большая Остинка, Задонье, Подлипки). Реже это явление встречается в Печорском р-не (Сабака была *красна*, как лиса; В мяня были *длинные* косы; Ана *старинна* песельница - Бельско, Горончарово, Лисье) и Палкинском р-не (*васильковы* цветки, *така* мода - Романково).

Глагольные стяженные формы встречаются значительно реже - в отдельных говорах Нижневеликоречской, Северной и Северо - Восточной зон. Обычны формы 3 лица, поскольку они более частотны в речи: Яна многа *знат*; Не *умет* ана ткать; Так *бывает*; Ён *работ* - сена *загатавливат*. Еще реже (б. Середкинский) встречаются стяженные формы 3 лица без -т: Цэркаф в нас *работа*; Яна фею пенсию *прапива*; Бох *зна*.

За последнее время цоканье как диалектное явление исчезает из псковских говоров, но следы его имеются: *Цасать, сиЦас, колпаЦок, ноЦ, Цузая, Царницы, наЦальники, руЦаёк, ня хоЦЦа, каЦан, Цысто* (Печорский, Медли, Псковский, в деревнях около Ершово). Диалектное [Ц] под влиянием литературного языка постепенно заменяется шипящим сложным звуком, но не мягким [Ч'], а твердым [Ч], поскольку псковское цоканье твердое: *лапоЧым, саскаЧыла, паЧашиэ, палуЧыл, уЧыть, Чай*.

Яркой диалектной особенностью является сохранение общеславянского заднеязычного согласного [К] в положении перед В из дифтонга *oi в корнях *кезк-, кев-, кеп-*. В Псковском, Печорском, Палкинском р-нах зафиксированы образования от корней *кев-* и *кеп-*: *Кевка* 'шпулька', *Кевь, Кевок, Кевина* 'ручка цепа', *кеп* 'ручная молотилка', 'ручка цепа', 'бьющая часть цепа', *кеп, кепы, кипы* 'одна из деталей ткацкого станка'. (С корнем *кезк-* слова в значении 'сырая овсянка', 'отстой ржаных высевок для киселя' отмечены в говорах Гдовского и Плюсского р-нов - Северная зона).

Есть примеры сохранения [К] в сочетании [КВ] в начале слова (перед древним В): *КВяты* смёрзли; Сарви *КВяток*.

Всем говорам Нижневеликоречской зоны свойственна замена звуков [В] - [У] в начале слова. Обычно [В] выступает вместо [У] в тех случаях, когда [У] является предлогом или приставкой: Матирь *В мяня* памёрла; *Ф каео* е плёнка, *Ф таво* агурцы цвятут; *В нас* цасовень был; *В няво* свояк-та плут; *В балыиухи* - та ноги забалели, *Вбежал* ат нас, *Вйэхали* аттуда давно; Сын скоро ат нас *Вйэдя*; Не спяшы - *Фспешш*; Фее деньги *Фтерял*; *Фсмихнулся* и пашол. Значительно реже встречается [В] вместо [У] в корнях: *Вчить, Вжын, Фтюк* 'утюг', *Вжах* 'ужас'. Замена [В] звуком [У] не наблюдается: *Ф сорок* лет, *запрягёмся ф плугу*, *паехал ф Пскоф*.

Наблюдается замена твердых свистящих шипящими и, наоборот, шипящих свистящими, но эта замена нигде не проводится последовательно, представляя собой лишь пережиток более древнего состояния: *Шарай, Шама, Швадебный, Шат, Шосны, Шыты, Шын; уЖнали, Ждал, Жлая, Жаря* (Псковский, Большая Толбица, Патрово, Люботеж, Троши, Федосы, Промежицы; Печорский, Городище, Печоры, Плесоки, Малы, Верхний Мост; Палкинский, Васильево, Марково) - *пуСок, Станы, Сапка, маСына, Суба, Сайка; Заних,*

Зыл, посазу (Печорский, Городище, Лавры, Лезги; Псковский, Малые Гоголевки; Палкинский, Великополье).

Мена [С] - [Ш]; [З] - [Ж] сохранилась лишь кое - где на западе области (кроме указанных р-нов, это явление представлено и в Гдовском р-не).

На западе и в центре Псковской области (в частности, в говорах Печорского, Псковского р-нов) встречается употребление фонетически незакономерного звука [XJ] вместо общерусского [CJ и [Ш] (последнее из праславянского *S). (По направлению к востоку - в сторону Новгорода - это явление убывает.) Наиболее часто мена [С] или [Ш] на [X] представлена в глаголах на -хать, -хывать, -хнуть (*подпояХать, веХать, меХать, сполоХнуть, куХнуть, скаХывать, спраХывать, опояХывать - ср. подпояСать, веШать, меШать, сполоСиуть, куСнуть, ска Шивать, спраШивать, опояСывать*). Эти образования не только широко употребляются в западной и центральной частях области, но и распространяются к югу и востоку, на территории Порховского, Дновского, Себежского и Невельского р-нов (Северо-Восточная и Южная зоны). Кроме указанных глаголов, звук [X] соответственно общерусскому [С] отмечен в отдельных словах разных частей речи: *мяХо* 'мясо', *ужаХ* 'ужас', *мяХной* 'мясной', *меХик* 'месяц', *Хват* 'свет', *пиХмо* 'письмо', *Хветит* 'светит', *принеХу* 'принесу', *теХнаца* 'тесниться'. Указанное явление зафиксировано в следующих местах: Псковский, Аксентьево, Андреховщина, Большая Толбица, Боровик, Василево, Выдор, Дуб-Бор, Заходы, Иванибахово, Косопогово, Люботеж, Малые Гоголевки, Патрово, Ровницы, Рыдалы, Сельцо, Середка, Смержаха, Стрижки, Теребище, Троицкая Гора, Черемша, Шахницы; Печорский, Бельско, Большие Мильцы, Вишняково, Высокий Мост, Городище, Загорье, Зехново, Зимний Борок, Иваново Болото, Каменка, Кулье, Лавры, Лезги, Малы, Моложва, Никольщина, Петровск, Плесоки, Пыжово, Ротово, Старый Изборск, Стуколово, Терехово, Федосы, Шумилкино; Палкинский, Анашкино, Борохново, Васильево, Великополье, Гороховщина, Грибули, Дядно, Иваново, Марково, Парфеево, Петригино, Ромахново, Сысоево, Троши, Тульцево, Хоришино, Шабаны.

В говорах различных районов области наблюдается неразличение звонких и глухих согласных в сильном положении, т.е. перед гласными и сонорными согласными. В рассматриваемой зоне это тоже широко представлено: *зерГало, колоЗиики, суБрятки* 'супрядки', *Глюч, приБунник* (ср. пуня), *Гостяника, вяТелье* (ср. *вяДельё*), *мор Косишь* (ср. *морГаса*) (Псковский р-н); *Пуханка, Пяда* 'беда', *свиреБый* 'свирепый', *беСопасиость* (Печорский р-н); *звяГать* 'звяКать', *цуГлёнок* (ср. *цуКа*) (Палкинский р-н).

Псковские говоры Нижневеликоречской зоны знают и такие явления из области согласных, которые свойственны и южному наречию: долгий звук [Н] соответственно общерусскому [ДН]: *роННая* мая, *вое аграмаННый, севоННи, труННики* 'труженики' (Псковский, Логозовичи); Ну *лаННо*, *слушай*; Эта *феё на-роННые* приметы; Варона - *вреННая* птица; Были мы *беННые* (Печорский, Медли).

Морфологические особенности

Имена существительные, относящиеся в литературном языке к III склонению, испытывают влияние существительных I склонения, т. е. приобретают его окончания: *печа, рысЯ, жизнЯ, гармонЯ, дочА, болезнЯ, вошА, краватЯ, постелЯ*; *к ноцЭ, за дверЕИ, пошла за солЕИ, на маей памяте, ф шёрсте, на лошаде, в гарсте, настелЮ нову, врысЮ* абаратила, *за ратЕИ р&ть*. Существительные среднего рода с суффиксом -ен- входят во II склонение, утрачивая при этом суффикс в косвенных падежах: Как тебя *по чмЮ?*; Многа ли *семЯ* нужна?; *Ка времЮ* падаспеим; Нет в мяня *время*. В косвенных падежах у существительного *маши* тоже отсутствует суффикс (- *ер -*): *Пайду - ка я к матИ*; Нет у ней *матИ*; Она с *матЕИ* живё. Существительные, относящиеся в литературном языке к мужскому роду, имеют в говорах Нижневеликоречской зоны окончания женского рода: Там *ужына* готова; Што я с *утюгОИ* буду делать?; нада *плугУ* купить; В нас *плуг АИ* пашут; *Мухомор А* е паганая; В нас *большая магазинА*. К женскому роду относится и существительное *путь*: *такВЮ* путь, *етА путЯ, анна путЯ* в няво, *харошАИ* вам *путШ*; на *тОИ* *путИ*, идитя *тОИ* *путЕИ*. В окающих говорах этой зоны наблюдается переход существительных среднего рода в женский; это редко проявляется в падежных окончаниях: *ганяют в другУЮ стадУ, кину камушек в морЮ, нет солнышкИ, сеяли ситАИ, глянь на небУ* (Печорский); *пашли сенУ* касить, *мясУ* не ядим ф пост, *тивУ* варили, вот ф *тОИ* *званьИ*, *пакажыш* какой - *нибуть чудАИ, фсЮ летУ, в этУ времЮ*. Вот *горе* - то *какАЯ* (Псковский). Обычно же переход существительных среднего рода в женский проявляется при согласовании с ними прилагательных, местоимений, глаголов: *Грохот - эта такАЯ ситА*; *ЛетА* пришла; В зайцэ *серцэ* ф *пятки ушла*; Лицо ни *такАЯ* штоп *худАЯ* (Печорский, Кудяево); В нас *такАЯ большАЯ* *мачыла* *выкапана* (Печорский, Бобровник); *стада большАЯ* (Печорский, Моложва).

У существительных I склонения в родительном, дательном, предложном падежах представлено одно окончание - *ы*: *Доча жыла в ЛитвЫ, а сын в НарвЫ; г жэныЫ, на травЫ, на плитЫ, у вдовЫ, у сестрЫ, к сестрЫ, лодка на водЫ, на избЫ, на ПсковЫ*. Реже общим окончанием в этих трех падежах является флексия - *е*: *на вадЕ, к ызбЕ, г жэне, ат ызбЕ, да вайне, без трубЕ, нет вадЕ, в вадЕ, бес каровЕ, у снахЕ, у мамЕ, с работЕ*. Но возможно и сочетание двух флексий: -*ы* в дательном и предложном падежах (*паехал к сяпрЫ, на той паласЫ*) и -*е* в родительном падеже (Она жыла у *сястрЕ*; *пришел с вайне*).

В именительном падеже множественного числа у существительных III склонения, в отличие от литературного языка, имеется окончание - *а*: *дочерЯ, матерЯ, пустошА, площадЯ, ночА, цэрквЯ, вешишА, печА, сетЯ, снастЯ*. У существительных среднего рода при ударении на основе употребляется в именительном и винительном падежах множественного числа флексия -*ы*: *озёрЫ, кольцЫ, балотЫ, вёдрЫ, колёсЫ, брёвнЫ, мотовилЫ*. Существительное *глаз* образует форму именительного падежа множественного числа с окончанием - *ы* (*штзЫ*): *Што ты глазЫ выгалила?*; *У, твай бясстыжы глазЫ* (Печорский, Калинин). В отличие от литературного языка, очень широко распространена флексия - *ов* (независимо от рода имени и мягкости или твердости согласного в конце основы): *дажжОВ, врацОФ, мястОФ, дялОФ, чулкОФ* навязали, *платкОФ, лекарствОФ, лентАФ, рысЕФ, канфетАФ* нет, *лафкАФ* нетути в нас, *мышОФ, балотАФ, ягодАФ, кофтАФ*. (Существительное *черти* в некоторых говорах имеет в именительном падеже множественного числа окончание - *ы*, как и *столЫ*, а отсюда и родительный множественного *чортАФ*, т. е. *чорты - чортАФ*.) Но возможно и обратное явление - отсутствие флексии - *ов* (при наличии ее в литературном языке): внуче пять *гот*, сам-та *бяз зуп, рок* в лася не была, в яво карова *бязрок*, несколько *пут* влезала. Во множественном числе дательный и творительный падежи имеют одно окончание - *ам* (это явление присуще только севернорусским говорам): самы *мяшкАМ* брали, паехал за *дьянгАМ*, рубют *тапарАМ*, ня сплю *начАМ*, траву вынасила *вядрАМ*, картошку *мяшкАМ* насила, феи *сружйАМ* идут (Псковский, Логозовичи, Тямша).

Псковским говорам свойственны формы сравнительной степени с суффиксом - *оше*: *палыгОШЭ, пакряпОШЭ, талОШЭ* 'толще'(Печорский, Малы); *палыгОШЭ, слабоШЭ, пакряпОШЭ, паталОШЭ* (Палкинский, Стуколово). Ни в одном из говоров эти формы не являются единственными - обычно они употребляются рядом с общерусскими формами: *прямЕЕ - прямОШЭ; тоньШЭ - тонОШЭ; слабЕЕ - слабоШЭ; дольШЭ - долОШЭ; твёржЭ - тварЁШЭ*.

Чрезвычайно разнообразно представлены в псковских говорах местоимения, формы которых во многом отличаются от литературных. Так, в именительном падеже обоих чисел в лично - указательном местоимении 3 лица иногда появляется *fj*: *ён, ёна* (или *яна*), *ёны* (или *яны*). В винительном падеже единственного числа женского рода встречается форма *ону* (она может тоже начинаться с *[j]* : *ёну* (или *яну*), *сушыла яну*, *уцылаяну*. В именительном падеже множественного числа рядом с формой *они* может употребляться форма *оны* (жилая *яны*), исторически восходящая к именительному падежу женского рода. Указательное местоимение твердого варианта *тот, та, то* может выступать в сочетании с указательным местоимением мягкого варианта: *тая, тое, тыи, тую*.

Современные псковские говоры (за исключением их северной части) употребляют указательное местоимение *кто* в значениях 'кто' и 'что'; это подтверждается массой примеров из 250 населенных пунктов области: *Ну, а вы како там пишэте ?; С кем едеш на базар ? - С капустой; Каво ты купил ? - Да булки; Каво делаш ?; Каво еш ?* В говорах Печорского р-на, граничащих с эстонским языком, который различает местоимения к лицам и предметам, местоимение *кто* не совмещает эти два значения.

Среди глагольных форм наибольший интерес представляют формы 3 лица: встречается в окончании и твердый согласный $\{[T], [T']\}$, и мягкий $[T']$, возможны формы и без согласного $[T]$ или $[T']$. Четкой границы между твердым $[T]$ и мягким $[T']$ нет: оба окончания могут соседствовать (Радные *памагаюТЬ, ездюТЬ; Дети приежжаюТЬ; Ноги у меня плохо ходюТЬ; Ноги не могуТЬ* - Псковский, Логозовичи, Подлипки, Тямша; *ГрузюТ* на машины; *Лес возюТ; КормюТ* их там, *просюТ* работать; *Рыбу ловюТ; ПаедуТ* в гора *-кунюТ; Из Питера привозюТ* - Псковский, Верхолино, Елизарово, Ершово; *Дажжок ели марасиТЬ; Фея рыба уходиТЬ* вглупь; Там козы *бегаюТЬ; ПолзаюТЬ* катягата; *Шшанки-та бегаюТЬ, лаюТЬ; Галава балиТЬ; Вот и вялятаюТЬ* сляпни; *Утки выведуТЬ* утятка, так феи *начнуТЬ* стрелять; *Голуби так воркуюТЬ; Как феи загагочуТЬ* - Печорский, Медли).

Рядом с формами 3 лица, имеющими окончание (с $[T]$ или $[T']$), у глаголов I спряжения употребляются формы 3 лица единственного числа без *-т* (*-ть*): *Баба бегая; Ён плавая* в вине; *Деньги яна получаю;* *Песни ана затыгая; Дочка тварок нринясе; Ён гуляя; Маладеш гуляя; Бапка пярину вытряхая; Ветер бярёску шатая; Сам на хлеп зарабатывая; Кто прядё, кто вяжэ* (Псковский, Большая Остинка); *Кагда макрик задую; И карова зарявё; Кабыла ржо; Кукушка птянцоф выводя; Балота зарастая* кустами - *забивая* фею асоку; *Ряка замязая* када как (Печорский, Медли). Формы без *-т* (*-ть*) ни в одном говоре не представлены последовательно - они сосуществуют с образованиями на *-т* (или *-ть*).

Синтаксические особенности

В синтаксическом плане говоры Нижневеликоречской зоны характеризуются типичными севернорусскими чертами: употреблением при инфинитиве переходных глаголов прямого дополнения в форме именительного падежа (тяжэло *вадА насить*; етай грабилкай харашо *черника брать; байнЯ тапить* пашла; *памагают картошка капать*); реже - при других глагольных формах (севодня мы *банЯтопим; рыб А* - та мы как *любим*); сочетанием предикативного наречия *надо* с именительным падежом существительного или местоимения (*кринкА мне надо; нам палифкА нада; вадА мне нада; не надо яна*); употреблением в составе предиката полных прилагательных (*Я так был расстроенный; Ты сама виноватая* - Печорский, Малы); употреблением деепричастий в роли сказуемых (*Мы так привыкли; Ён недавно домой приехафшы; Мой - то пришофшы* дамой рана; *Яна замуш вышэтыш ф* Кандалакшу; *Стёкла лопнуфшы; Гипс аслапыш; К ней сястра прв*

ехафшы; Адин сын памёршы; Я уж забалефшы; За хахла вышэфшы; Тая изба загарэфшы была - Псковский, Ершово; Ён не спафшы; Карову немцы угнафшы; К цылавеку прывыкшы; Тая уш умёршы - б. Середкинский-Боровик); причем имеются образования без аффикса - ся от возвратных глаголов (Рука харашо была срошы; Лука маленька астафшы; Я радифшы не здесь; Яны не пажанифшы; Гряды - та астафшы неполаты; Дамой давно вярнуфшы; Злой - не выспафшы; Сонца закатафшы; Ён рассердифшы на бабу; Фстафшы, одефшы и пабёк ф школу; Астафшы анна карова).

Псковским говорам известно и такое синтаксическое явление морфологического происхождения, как употребление в качестве прямого дополнения формы именительного падежа множественного числа от существительных, обозначающих птиц, рыб и других животных: *окунИ ловили; нада козЫкармить; дуга - конИзапрыгать; нада конИ поить; ён и кунциЫловит; спадут белкИ* каки-та звери (Печорский, Моложва).

Лексические особенности

Очень богат Псковский словарь. В отличие от литературного языка, в котором многие реалии называются при помощи описательных оборотов, в диалектной речи существует специальная лексика: шкуру теленка называют словом *опоик* (3 барана - *афчина*, а с телёнка - *опоик*); кучку земли, нарытую кротом, - *кратовник*, *кратовище*, *кратина*, *кратовина*; курицу, которая сидит на яйцах, - *седуха*; которая водит цыплят, - *цыплятница* или *детиниха*, а которая несется, - *кладушка*; суп с крупой - *крупейня*, *крупянка* или *крупеник*; дождевой червь - *дождевик*; пирог со сметками - *снетовик*, с грибами - *блинник* или *грибник*, с морковью - *морковник*, с картофелем - *картофеник*, с луком - *луковник*, с капустой - *капустник*. . . В отличие от литературного языка, в псковских говорах намного шире представлены собирательные существительные (названия животных и птиц) - *грачье, галочье, гусье, волчье, курье, коровье, медведье, лошадые*. Типичны названия самок от родовых названий птиц и животных - *дятлиха, кротиха, совиha, ястребиha, снегириha, бельчиха*...

Во всех говорах области бытуют слова *привели* 'привезли' (Канфеты *привели* из Питера) и *оперяться* 'сломаться, испортиться' (Афтобус *стяряфшы*) и 'заболеть' (Яна сафсем *стяряфшы*).

Только в Печорском и Палкинском р-нах известно слово *каруши* в значении 'лепешки из ячменной муки' (в эстонском языке слово *kai-as* имеет такое же значение; в латышском и литовском с этим корнем есть образования, близкие по семантике; все это свидетельствует, что псковское *каруши*, по всей видимости, заимствовано из эстонского).

Краткая характеристика фольклора Нижневеликоречского региона (зоны)

Народная музыкальная культура районов современной Псковской области, находящихся в нижнем (отчасти - в среднем) течении р.Великая и в южной и юго-западной части так называемого Псковского Обозерья представляет собой один из замечательных историко-культурных памятников. Экспедиционные исследования, проведенные Санкт-Петербургской консерваторией в этом регионе (научный руководитель экспедиций А.М.МЕХНЕЦОВ.), охватили обширную территорию Псковского, Печорского, Палкинского, Пыталовского районов. В Псковский район было осуществлено 3 экспедиционных выезда (1981 - лето, 1982 - зима, 1990 - зима), обследовано 40 населенных пунктов 6 сельсоветов (Залитского, Теребищенского, Середкинского, Гверздонского, Верхолинского, Писковичского), объем звукозаписей 806 текстов.

В Печорский район консерватория выезжала 5 раз (1981 - лето, 1982 - зима, 1983 - зима, 1984 - зима, 1992 - зима), обследовано 127 населенных пунктов 7 сельсоветов (Кулейского, Крупского, Печорского, Новоизборского, Лавровского, Паниковского, Изборского), объем звукозаписей - 3933 текстов.

В Палкинский район было осуществлено 4 экспедиционных выезда (1983 - зима, 1984 - зима, 1987 - лето, 1990 - зима), обследовано 185 населенных пунктов 6 сельсоветов (Родовского, Качановского, Новоуситовского, Палкинского, Васильевского, Черского), объем звукозаписей - 1931 текст.

В Пыталовский район состоялось 4 экспедиционных выезда (1983 зима, 1984 - зима, лето, 1990 - зима), обследовано 93 населенных пункта 9 сельсоветов (Скордовского, Линовского, Скадинского, Дубновского, Вышгородского, Гавровского, Тулинского, Носовского, Жоговского), объем звукозаписей - 1273 текста. Всего по данной зоне: 445 населенных пунктов 28 сельсоветов, общий объем звукозаписей - 7943 текста. Данная территория представляет собой, с точки зрения распространения и бытования фольклорных традиций, единое целое (разумеется, с большой степенью вариантности конкретных фольклорных явлений).

Среди важных научных открытий, сделанных в этих районах, следует особо отметить зафиксированную традицию русской гусельной игры (принципиально отличающуюся по приемам игры и репертуару от соседних балтских, финно-угорских традиций), богатейший в своей сохранности музыкально-поэтический комплекс свадебного обряда - с сольными и групповыми причитаниями и несметным множеством песенных сюжетов, с особой, уходящей к древнейшим пластам народной культуры, формой голосовой "подводки", связывающей в единое целое как традицию свадебных "опеваний", так и формы "опеваний" ("окликаний"), бытующие в комплексах вечерочной и календарно-обрядовой сфер (припевки на вечерках, припевки на толоках, во время других полевых работ). Следует отметить достаточно хорошую сохранность этнографических сведений об обрядовой системе и быте этих земель.

Изучение фольклорных традиций этих мест чрезвычайно важно для осознания значения данного региона как историко-культурной границы Великой Руси.

СВЯТКИ. Святочные вечерки - гуляют друг у друга по очереди или парни откупают избу. Печь (по некоторым сведениям) не топили, собирались в холодной избе, было множество игр, водили хороводы. Варили "собину" (кутью) - девушки приносили по стакану риса.

Повсеместно - пение поздравительных песен - КОЛЯД И ВИНОГРАДИЙ. Колядовать ходили девушки, пели под окном и "припляхавали": "Как повыпала порошка снегу белого, винограды красно-зеленые!"[^] описанием* "герема" хозяина). Записаны и краткие формы коляд (без припева, сюжет тот же). За дарами заходили в дом, хозяева дарили хлебом, пирогами, лукошком зерна, деньгами. Рано утром в Рождество дети обходили каждый двор, ходили со "звездой", пели под окном рождественскую молитву. Вечером с пением молитвы шли женщины. Их тоже одаривали.

РЯЖЕННЫЕ. Местное название: "комедить", ходить "обладивши" ("обделавши"), а также - "цыганить", "волыниться"). Запрягали сани и ездили по деревням. Было распространено переодевание в одежду противоположного пола. Рядились в старинные вышитые рубахи, мазались сажей, свеклой. Зайдя в избу, плясали, "пели по-собачьи". Маски следующие: Нелюди - "чудо" (сарафан подвязывали, поднимая подол к голове, на голове решето, в рукава палки), "бесы", "черти" (накрывались простыней, хвост приделывали); носили с собой чучело (одежду набивали соломой). Среди антропоморфных: "поп", "беременная баба", "баба с дубиной"; а также: Предки - "дедок"; "покойника" в челне приносили, отпевали. Чужаки, прохожие: "солдат", "цыгане". Зооморфные маски: "журавль", "медведь" (в двух вывороченных шубах, надетых на руки и на ноги), "волки" (два парня, стоящие на четвереньках спинами друг к другу, связанные вместе и накрытые пологом, сверху посажен гармонист).

ГАДАНЬЯ. "Колодец" из лучинок клали под подушку с приговором "Суженый-ряженный, приходи коня поить"; клали пояс под подушку; мочили рукав с приговором: "Пятница Прасковья, скажи поскорее"; таракана в коробке несли на кресты (куда побежит); камни кидали в прорубь (слушали, какой будет звук); раскаленный камень опускали в воду (в бане); с завязанными глазами шли под гору на реку, мочили лучину, несли ее домой, там зажигали (загорится или нет); башмаки кидали через баню; спрашивали имя будущего жениха под окнами; воск топили; гадали по следу, оставленному на снегу (ложились спиной на снег, выйдя из бани), "снег пололи" на крестах; глядели в зеркало; опускали кольцо в стакан; носили петуха в избу (что клонет); в жернова клали иголку (слушали скрежет); гадали на мусоре; под опрокинутую чашку клали разные предметы (нож, кольцо, хвост и др.), старуха вела девушку с завязанными глазами - она выбирала (что вынется); через дымник в бане опускали веревку, привязывали ее к ноге, дергая веревку, приговаривали "Суженый-ряженный, приди и разуй меня" (потом слушали, какие звуки почудятся в печной трубе). Следует отметить также некоторые "приемы" ворожбы (направленной на привлечение внимания парней, привораживание их) - в чело печи кричали: "Замуж хочу!"; на помеле и бороне катались на кресты (помело нужно было для этого украсть), на одно помело садились до трех девушек, на крестах помело ломали, разбрасывали в разные стороны.

СВЯТОЧНЫЕ БЕСЧИНСТВА - затыгивали на крышу дровни, бороны КРЕЩЕНИЕ. Служба на колодце. Рисовали везде крестики углем и мелом. Крестики из лучинок ставили у проруби, у колодца, носили в поле, на сено, в погреб - на картошку, на мешки с зерном.

МАСЛЕНИЦА. За неделю до Масленицы ходили на кладбище, голосили на могилах. Последняя перед Масленицей неделя называется "жигальница". Нельзя стирать (по поверью - платье сгорит). Женщины по вечерам ходили на улицу петь долгие песни. Пели всю неделю. Пели "Не одна во поле дорожка", "Молодость моя молодецкая", "Зеленися, мой зеленый сад в огороде" (и др. - см. ниже перечень сюжетов лирических песен, приуроченных к масленичной и пасхальной обрядности). С пением песен ходили рядами по улицам, взявшись под руки. В четверг "загуливали", в пятницу зятья ездили к тещам в гости на блины. В субботу - "бабий праздник", складчина. Женщины рядились ("свадебникам нарядившись, обладившись женихом и невестой"). Могли рядиться и старухи. Делали также рыбный праздник - выносили столы на улицу, угощались. Гадания на Масленицу - выбегают с блином - кто встретится, спрашивают имя мужа (или свекрови, если встретится женщина). "Как побегут с блином - значит весна пришла". В Масленицу парни требовали выкупа с молодоженов, катали "шелугу" (подобие мяча) по деревне, заставляли молодого выкупать.

КАТАНЬЯ - катались с горок, катались на лошадях. Детей катали "на длинный лен" - чем больше детишек набивалось в сани, тем считалось лучше; во время езды пели частушки, подкидывали вверх пригоршни снега - чем выше подкинут снег, тем длиннее вырастет лен. Кричали: "Лен-лянок! Урадись залатист, шелкавист!" Молодежь каталась с пением долгих песен. В Масленицу валялись в снегу.

Для КОСТРА дети собирали дрова и всякое старье "на огнище", ездили по деревне, крича: "Дров-салом, пара веников!", Костер жгли в 11-12 часов ночи на специально отведенном (в каждой деревне) месте - на берегу реки, на льду озера, за околицей в поле, на горке. Складывали "стогом", делали "столб" из соломы. Называлось "жечь масло." Дети бегали вокруг костра, кидали "масляты", (зажженные палки - факелы). У костра пели долгие песни, плясали, "воздынув руки" (иногда под скрипку, гусли). Есть сведения и о чучеле из соломы. В воскресенье обязательно бывали ярмарки, в том числе известны также "ярмарки невест" - девушки съезжались, парни и их родители присматривали невест. Последний день - прощенное воскресенье - "прощались" друг с другом, ходили прощаться "по жихарям", старикам на печи лицо мазали сажей.

СОРОКИ. Сорок клецок пекли, одна с копейкой (кому достанется, тот будет счастливым).

БЛАГОВЕЩЕНИЕ. Собирались, но песен не пели.

ВЕРБНОЕ ВОСКРЕСЕНИЕ. Умывались с яйцом, матери стегали детей вербой.

ЧИСТЫЙ ЧЕТВЕРГ. Бабы собирались, гуляли сами. Чесали голову под березой.

ПАСХА. В первый день женщины ходили по деревне, шли на гору, пели "Как летели гуси", "Стою я на горушке", "Повыйдемте, белые лебедушки" и другие песни (см. перечень сюжетов.), Ставили качели ("зыбочки"), молодежь приходила из других деревень на качели, водили хороводы ("ходили в тынок"). Катали яйца. Основные сюжеты лирических песен, исполнявшихся на Масленицу и Пасху: "Дорогая наша Масленица, дорогая, полюбовная", "Как одна в поле дорожка пролежала", "На бережке камешок разбелешенек лежит", "На море орел с соколами говорил", "Как грывнул-то гром перед тучею", "Я скажу сама себе, я, красная девушка", "А я по полю, млада, ходила", "У кустичка, у ракитова", "Молодость моя молодецкая", "У ворот сосна долга выросла", "Отдала меня матушка за мхи, за болота", "А на клюцу-то клюцу да на колодице", "Что я в горку шла да диво видела", "Ах ты волюшка моя волюшка, воля дорогая", "Что повыйдемте, белые лебедушки", "За рекой гусаричек сено косит", "Ой, голубь-голубочек", "Стой, березушка, не шатайся", "Как у вдовушки у сиротушки было девять сынов", "Как на моречке на моряночке", "Что по край моря, по край синего", "Голуби сели-пали у вдовушки на дворе", "Как летели гуси да погагатывали", "Не в золоту трубушку трубила", "Горы Воробьевские", "Ой, повыйду-то я на горушку", "Зеленися ты, зеленися, мой зеленый сад в огороде", "Пойду с горя во чисто поле", "Не в бору ли кукушечка куковала", "Что нам, девочки, в люди торопиться", "Ой, ты Ваня - разудала голова", "Аленький цветочек, что ж ты ранешенько повял", "Вниз по матушке по Волге", "Ты калинушка-размалинушка".

ЕГОРЬЕВ ДЕНЬ. Обход скота с решетом. В решете пара яиц, икона, зажженная свеча, жито, шерсти клоч. Обходили скот во дворе. Жито раскидывали на поле. Яйца зарывали по сторонам у ворот. Опрыскивали скот святой водой. Пастуху давали клецку, оставшуюся с сороков.

ТРОИЦА. Приносили из леса березки, ставили на улице, украшали дома. Сходят в церковь, потом идут "в березки", женщины шли отдельно, собирались в роще, устраивали складчину. Носили березовые ветки на могилы, голосили на могилах. После Троицы в первое воскресенье устраивали женский праздник (см. также о женских "братчинах" ниже) гуляли по три дня, "вписывали в женщины маладух", каждая молдуха должна была принести на праздник пирог.

При первом **ГРОМЕ** кувыркались. Отмечены причитания на кукушку.

ТОЛОКИ. Навозные толоки - навоз возили перед петровским постом. Варили просяную кашу, ели квас со сметками, толокняный кисель, варили также кашу из разных круп - ячменной, пшеничной, овсяной. Обливались. На толоках пели своеобразные припевки с долгими хоровыми распевами, припевая парней к девушкам: "Хороший моладец Иван Иванович! О-о-о! Яму пандравилась Мария Иванавна! О-о-о!", Были также картофельные толоки (осенние), варили "покопальную" картофельную кашу.

ИВАН КУПАЛА ("Иван цветный"). Были съезжие праздники, ярмарки. Существовало понятие "ходить на зелень" (о гулянье). "Огнища" жгут (дети навозят дров на ржаное поле). Гуляет у костра только молодежь, прыгают через костер. Поднимали "смаляки" (пни), специально для этого припасенные. По поверью, "колдовщики на Иванов день шествуют по полям, кто зная колдовать". На Иван собирали целебные травы.

ГАДАНЬЕ. На Иван - загадывали на цветок богатки ("божанки"), пускали на воду венки, пересаживали капусту (загадывали на рассаду).

У женщин - свое гулянье - "СТРАДКИ настрадают". Женский праздник в канун Ивана (а также и в другое время летом) - "настраничают", - озоровали: молодых опрокидывали в воду, обязательно купались сами.

ЖАТВА. Зажин - обвязывали первую пяточку вокруг серпа. Ставили первую пяточку в красный угол. Зажинала та женщина, "что посчастливей". Дожин - дожинала девочка; варили "аржаную пожинальную" кашу. Завязывали несжатый участок. В поле припевали парня к девушке ("Хороший моладец" - как и на толоках). Инструментальная традиция данной территории знаменательна, прежде всего архаическими формами наигрышей, связанных с уличными гуляньями и ярмарками (своеобразные шествия по улицам в престольные праздники с пением частушек под игру деревенских музыкантов.), плясками (как на вечерках, так и на уличных гуляньях). Среди распространенных инструментов: крыловидные гусли, балалайка, гармоники. Особенно отметим записи старинной игры на гусях во всех районах данной зоны. Основные наигрыши: уличная игра (на гуляньях, ярмарках) - скобаря-горбатого-под драку; суметчина-сиротинка; качановская; половинка; под пляску - русского, барынька, кружка, казачка, кадрили, страдания, "беса водить", "суп варить".

СВАДЕБНЫЙ ОБРЯД СВАТОВСТВО. Свадьбы играли зимой. Сваты приходят вечером, выбрасывают за порог клюку (кочергу), начинают иносказательный разговор: "Нет ли коровы продажной.." и т.п. Если сватовство идет успешно, родители невесты накрывают на стол, дают залог (платок, что-то из одежды, деньги). Если отказывают, говорят: "жених рогатку вытянул", "жениху бросили шапку в лохань".

Родители невесты ездили смотреть хозяйство жениха, этот обычай называется "ДЫМНИЧАТЬ", "МЕСТО СМОТРЕТЬ". На 3-4-й день родные жениха едут к невесте, окончательно договариваются о свадьбе ("СМОЛВИНЫ", "ПОКЛАДИНЫ"). СРОК - неделя или две недели до свадьбы. Девушки ходят к невесте, помогают ГОТОВИТЬ ДАРЫ, украшают цветами елочку - Красу, поют свадебные песни. Жених навещает невесту, привозит гостинцы, катает девушек по деревне.

НЕВЕСТА "СКУЧАЕТ" (Палкинский, Пыталовский р-ны), плачет, нанимали старушку пригласивать. За день до свадьбы невеста с двумя Подружками едет "ЗВАТЬ РОДУ", ("ЗАЗЫВАТЬ РОДУ") на свадьбу. Так же - жених с Братьями. Сирота в первую очередь посещает могилку, голосит. Зафиксированы архаические формы причитаний - как сольных, так и групповых. В КАНУН свадьбы жених привезет невесте мыло, конфеты. Невеста дарит жениху рубаху, полотенце. Невеста с Подружками ходит по деревне, заходит в каждый дом, ПРОЩАЕТСЯ (Печорский р-н). Подруги собираются к невесте, дарят, прощаются, плачут, поют песни.

Подружки ведут невесту в БАНЮ с голошением. Моются жениховым мылом. Сходные обряды - в доме жениха, без плачевых форм.

ВЕЧОРКА (ВЕЧЕРИНКА) - вечером после бани в доме невесты собирается молодежь, приезжает жених с Братьями, сидят за столом, поют свадебные песни и припевки. Кашники (невестина родня) везут в дом жениха и развешивают полотенца, занавесы и др.- "НЕВЕСТА УБИРАЕТ ИЗБУ".

СВАДЕБНЫЙ ДЕНЬ. У дома жениха и невесты украшают ворота - "ФЛАГИ ВЕШАЮТ" - платки, полотенца.

УТРОМ СВАДЕБНОГО ДНЯ в доме невесты собирается родня, устраивают небольшое застолье ("ПЕРЕХВАТКА"). Певицы могут опевать гостей за "перехваткой". Затем невесте "ЧЕШУТ ГОЛОВУ", садят на перевернутую квашню, невеста плачет, подруги поют: "Учеши головушку, моя родна матушка," - подзывают всех родных. Каждый проводит гребнем по волосам и кладет деньги невесте в платок на колени - НАДЕЛЯЮТ НЕВЕСТУ. Затем девушки выталкивают квашню ногами за дверь, чтобы скорее выйти замуж (Печорский р-н).

Сестры (Подружки) под руки ведут невесту на улицу ПОКЛОНИТЬСЯ НА ЧЕТЫРЕ СТОРОНЫ (Печорский р-н). После этого Дружка вызывает приговором отца, мать, всех родственников БЛАГОСЛОВИТЬ НЕВЕСТУ, НАДЕЛИТЬ ХЛЕБОМ-СОЛЬЮ к "золоту венцу". То же порядок действий соблюдается в доме жениха. После благословения невесту заводят за стол, ждут жениха, а в некоторых местах - отправляют КАТАТЬСЯ.

В Печорском районе жених мог не заезжать в дом невесты до венца ("СВАДЬБА НА ОДИН СТОЛ"). В таком случае они съезжаются на пути к венчанию. Братья откупают подушки у Сестер.

НЕВЕСТА КЛАНЯЕТСЯ В НОГИ жениху, они целуются. Дружка заводит жениха и невесту в одни сани, садит на подушки, все едут к венцу. Если ЖЕНИХ ПРИЕЗЖАЕТ за невестой - БОЛЬШАЯ СВАДЬБА. Дверь не открывают, Дружки переговариваются, нужно откупать. Мать встречает с подносом, с вином. Женихова Дружку перевязывают полотенцем, стараются, чтобы невестино полотенце было над жениховым. Дружка колотит кнутом по следе, приговаривает, крестит дорогу, ведет всю свадьбу. Братья выкупают у Подружек подушки. Дружка заводит жениха и невесту за стол. Садится женихова родня (Поезжане).

НАЧИНАЕТСЯ СВАДЬБА. Певицы опевают женихову родню, невестину, всю застольцу, припевали парням "невест". Родня невесты носит угощение "переменами". Последнее блюдо - кисель. Когда отойдет стол, Подружки с пением подносят КРАСУ - наряженную цветами и лентами елочку (или ленту и повой на блюде). Жених выкупает Красу, срывает ленточки и бросает их на девушек. Жениха и невесту вместе БЛАГОСЛОВЛЯЮТ К ВЕНЦУ. Дружка ведет и усаживает их в сани, трижды объезжает свадебный поезд. Невеста бросает по народу конфеты, пояс.

ОТ ВЕНЦА едут к жениху. Молодым ЗАГОРАЖИВАЮТ ДОРОГУ, вздымают сани "на Ура", Дружка откупается вином. Свекровь ВСТРЕЧАЕТ МОЛОДЫХ в шубе, с хлебом-солью, молодые кланяются в ноги. Свекровь КРУТИТ МОЛОДУЮ (Печорский р-н). Молодые пьют вино, остатки выливают на голову лошади. СТОЛ У ЖЕНИХА. Молодых кормят отдельно. Дружка ЗАВОДИТ МОЛОДЫХ ЗА СТОЛ по лавке, Посыпальная Сестра сыплет житом и хмелем. Дружка (или свекровь, свекор) РАСКРЫВАЕТ МОЛОДУЮ - палочкой снимает наброшенный на голову платок, все кричат "Ура!" Молодая одаривает родню жениха, затем обходит застолье с подносом, угощает по рюмочке. Певицы величают ("опевают") гостей. НА ВТОРОЙ ДЕНЬ СВАДЬБЫ будят молодых, бьют горшки. Родня жениха ходит по деревне, выставляя на показ невестины дары - "ДАРАМ МАХАЮТСЯ" (Печорский р-н).

Приходят РЯЖЕННЫЕ - женщины "абдежавши чертям", рядились в мужскую одежду, изображали "врача", чудили по-всякому. Завершался свадебный обряд ОТВОДИНАМИ ("переводинами"). Если свадьба была УХОДОМ - делали "поклонные столы". Напевов и поэтических текстов свадебных песен на данной территории великое множество ("пели в свадьбу страшно много, только думай..") Следует заметить, что в музыкальном отношении на данной территории имеется несколько очень ярких и своеобразных локальных традиций. Однако, можно говорить о сюжетно-тематическом единстве, едином репертуаре для всех районов - Псковского, Печорского, Палкинского, Пыталовского и части Островского (левобережье), где особенно выделяются богатством и сохранностью традиций Печорский и Палкинский районы. Кроме того, отметим, что так называемые "опевальные", песни, величания и корильные могут иметь один и тот же напев, исполняться в разные моменты обряда (как до венца, так и после него), а также - в некоторых случаях один и тот же текст может распеваться и на напев опевальной песни, и на напев припевки. Приводим перечень основных сюжетов, сохраняя условное разделение на опевальные-величальные-корильные и свадебные припевки (в основу перечня положен репертуарный список по записям из Печорского района; эти же сюжеты распространены по всей данной территории; отдельно даны сюжеты песен, записанные в других районах).

ОПЕВАЛЬНЫЕ - НЕВЕСТЕ "Не вей, буйный ветер, по широкой улице", (ходят по деревне, зовут на свадьбу) "Сяду я, сиротушка, на дубову лавочку", "Растопися, парна баенка", "Береза белая, зелена кудрявая", "В Ярославле-городе стоит верба в золоте", "Не плачь, наша Аннушка, отдаем тебя за умного", "Наша утренняя заря, восточная звезда", "На горы калининка, под горой малинника", "Сине море на волнах стоит" (Анна на думах сидит) "Мой родный батюшка, учеси головушку", "Мой родный батюшка, прости-бласлови", "Благословлялось солнушко да у светла месяца", "Благословенья просит княгиня у батюшки", "Стояла тученька перед красным солнушком", "Расшаталась в саду грушица", "Сияло солнышко перед светлым месяцем", "Прощеньица просит Анна у батюшки", сиротские: "Стоит верба без маковки" ("У сосенки нету маковки") "Уж вы реки мои речушки", "Невеселая свадьба без кормильца-батюшки".

ЖЕНИХ ЕДЕТ ЗА НЕВЕСТОЙ "Родима матушка, походи по горенке", "Матушка вокруг дитытки увивается", "Дубок зелененький, пошто сыро колешься", "Наш братец миленький, голубочек беленький", "Поедешь, Иванушка, на чужу сторонушку", "Стояли кумани, пошибши головы", "От крутого крыльца, от точеного столба оторвались кумань", "Иван Иванович, что ж ты рано женишься", "Приезжал ко Дунаю душа добрый молодец", "Во наш высок терем взошел светел месяц", "Не видали девушки, как сокол в терем влетел", "Не было воды, не было воды, понахлынуло", "В поле туман расстилается, князь по двору разъезжается".

ОТЪЕЗД К ВЕНЦУ "Когда груша взошла, когда выросла", "Повели похвальную через девять родов", "На море, на море, на тихой заводи", "На горке, на горке, на желтом песочке", "Не спеши, голубушка, на чужу сторонушку", "Растужися, Натальюшка, по своей сторонущке", "Воротися, Надюша, воротися, Ивановна", "Не выплывай, утушка, с зеленой тресты", "На нашей улице все снег да вялица", "Береги, князь молодой, нашу милу подружку", "Грымнул гром перед тучею, ливнул дождь перед солнушкой", "Помаленьку, бояра, со горы спускайтеся", "На нашей улице кони разыгрались", "Ко божьей церкви ехать страшным-страшненько", "С Богом, детынька", "Спасибо, батюшка, накормил сытешенько", "Брошу ключи на дубовый стол, что теперь я вам не ключница".

ВСТРЕЧА ОТ ВЕНЦА "Из-за лесу темного, с-за березья белого", "Соколы вы соколы, далеко ль вы летали", "Стучит-гремит земля под вороным конем", "Слетал соколушка на чужу сторонушку", "Весел князь, весел князь, от венца едучи", "Давно гостей ждали, давно дожидали", "Родимая матушка, выходи на улицу", "Стречай-ка, батюшка, дорогих гостей", "Кормилец батюшка со родимой матушкой", "Вьюн у воды, вьюн у воды увивается", "Жаловала теще гостей на высок крылец", "Дружка, иди, дружка, иди, сокола не веди", "Встанем, девочки, каменной стеной", "С терема до терема переходы лежат", "Тоголь по речке плывет, за собой тогольку ведет", "Голубь со голубушкой, откуль солетелися", "Во нашу горницу ведут нову дворницу", "Скачи-тка, друженька, да на лавочку", "Я сестра, я сестра, посыпальная", "Ягода с ягодой во бору росли".

ЗАСТОЛЬЕ "Боже, благослови, Христос, игру заигрывать", "Раскройся, яблонька, покажи свое лицо", "Наш князь молоденький, Иван Иванович", "Молодая боярыня, Анна Ивановна, скажи, пожалуйста", "Расшанитесь, гостеньки, по всей засталице", "Сел-пал соловьюшко на ракитовый кусток", "Не слымай, друженько, высоко голову", "Благодарствуй, князь, на твоих подарочках", "Послушай, князь, что тебе говорим", "В Лавровском во селе очень девки дешевы", "Ой, хоробрый друженька, ваша верна служенька", "У моей-то матушки гарнитуровый платок", "Слепые кашники в огород заехали", "Съели быка, съели быка неободранныго", "Соберемтеся, девки, споемте "Ура".

ПРИПЕВКИ "Растопися, парна баенка", "Байничек-коробайничек", "Окол саду, окол вишенья", "Что по блюду было блюдечку", "По сеням было по сеничкам", "Во саду виноград растет, во зеленом наливаются", "Там за речкою свечи топятся", "За речушкой там огонь горит", "Край дорожки березки стоят", "Листик листоватый, а кто у нас неженатый", "Аи, лужок-лужок, зеленешенек", "Соловейка молодая во зеленый сад летая", "Что во этой рощице грибы уродилися", "Ехал я к теще по дубовой роще", "Кто у нас эти горы прикатал", "На горке, на горочке стояла сосеночка", "Раздайтесь-расшанитесь, сени новые", "У чарочки, у серебряной золотой веночек", "Что не сив-то конь берегам бежит", "Летел орел, летел сизой, сел-пал у ворот", "Бегала галка по ельничку", "Не лежи, черна куна, у крута берега", "Ах ты голубь-голубок, голубь сизенький", "Теща для зятя пирог пекла", "Старая курица к огороду тулится", "Боровска река не вся глубока", "Что ж, Иванушка, не женишься", "Говорили - Иван не богат", "В нас Иванушка кудри чесал", "Истоптана травина", "Иванушка-рыболов", "Две сережки, две яхонки", "Ты пчела ли наша пчелушка", "Иванушка-рачек по бережку скачет", "У Иванушки сени новы", "Боровские девки гулевые были", "Я по жердочке шла, я по тоненькой", "Как на горы стоит мельница", "Настасьюшка траву жала", "У старого мужа молода жена", "В нас Иванушка рыбу ловил", "В огороде река разливалась широка", "По лугам кони поущены", "Иван женится, Васильевич женится", "Не тужи в нас, Евгеньюшка", "Окол столика двухгранного", "Не любила в нас Татьянушка ни белиться, ни мазаться", "А ты, друженька, не скупися", "Друженька хорошая", "А мы, девушки, перепели, мы пивца-винца захотели", "Женихово пиво мы пивали".

НА 2 ДЕНЬ "Вставай-ка, дrochenка, вставай-ко, неженка", Дополнительные сюжеты по Палкинскому району: "Наделяй-ка, батюшка, наделяй-ка, матушка", "Перед ясным образом стояла квашоночка", "Пойди к нам за завесу, мы дадим красавицу", "За дубовым столом сидит наша сестрица", "Неяственный денек без красного солнышка", "У родного батюшка жила и две воли видела", "Хороший молодец Иван Иванович, ему хорошую девушку Марью Ивановну", "В Николаевом тереме свечи топятся", "Как вставал ранешенько, умывался белешенько", "Боже мой, благослови, да на утренней зари", "Оглянись, княгинюшка, на свою сторонущку", "Украли пташечку с зеленого садика", "Улетает пташечка за сини моря", "Воротися,

дитятко, возьми свою красу", "Откатилось яблочко от сахарной яблони", "Влетел соловьюшко в высокий терем", "На нашу улицу не двина надвинулась", "Ой, куда ездил-гулял, куда тебя бог носил", "Сокол-соколенок, где летал-сполетывал", "Выходил князь молодой на широкую улушку", "Родима матушка, выходи на улушку, перейми голубушку", "Прими-ко, батюшка, со пути-дороженьки", "На синим на море, на тихом на боре" (гуси солетались) "Господа застольные, на четыре стороны", "Не спеши, матушка, расставлять дубовы столы", "Приходите, тетушки, расставляйте столы", "Не сиди-тка, друженька, на княземом местечке", "Ура! В Ваньки женка хороша!", Припевки: "Шапочка Соболева на окошечке пролежала", "Расшаталась в саду грушица", "Приезжицки мальцы денежны-богаты", "Что ль на горы часовня стояла", "Молодка, молодка молоденькая "Зажгу свечуц сальну, побяжу во спальню", "Едя барыня на лаковых санях", "Где же ты был, мой черный баран", "На пруду, на речке плавали дощечки", Дополнительные сюжеты по Псковскому району: "Красота ли моя красота", "У елины нету маковки", "Во бору сосонка не заломанная", "Ну ж вы реки, вы реки полные", "Веселая горница да сорубленная", "Во тумане красно солнышко", "Уплыла-уплыла утка во сине море", "Сокол летит, сокол летит, да весь лес шумит", "Встречай-ка, батюшка, дорогих гостей", "Выйди, теща, выйди ласковая", "Ты взойди, солнышко, супротив свету белого", "Вил соловей, вил соловей себе гнездышко", "На Ивановом дворе стояла смородина", "Любо ль тебе, матушка, привижденье мое", "Здорово, друженька, со твоим добрым поездом", "И полный двор, и полный двор лошадей нагнали", "И ты не стой, друженька, в терему высоком", "Не печалься, друженька, недалеко вам ехать", "Пала порошица на талую землю", Припевки: "Земляничина-ягода, земляничина садовая", "Что на горы, на горы красота", "Свалился Владимир с коня", "Что у солнышка луны ясны", "Прилетел соловей на окно", "Дружка, не стой, у тебя конь не свой", "Красно солнышко низешенько, а Марья живе близешенько", "Вино мое вино зеленое", "Луговушка была луговая, молодушка молодая", "По бережку конь бежит, золотой уздой побрякивает", "А нам дали чару, а мы выпили", "Верба, верба, вербочка", "Не за речушкой, не за быстрою, не огонь горит", "Скамейка дубова, дубова", "Сивый конь ходит по бережку", "Ишли девки с фонаречком, уронили уголечек", "Мы мостили мосточки, подмачивали", Дополнительные сюжеты по Пыталовскому району: "Сиротинушка, где же твоя мамонька" ("скучали") "Ох ты свет-Христос, спусти меня с небес" (сироте-жениху) "Погуляй, гуляночка, на своей сторонушке".

ХОРОВОДНЫЕ и плясовые песни исполнялись на зимних вечерках, на весенних и летних уличных гуляньях. Плясовые песни звучали также на свадьбах. Основные сюжеты: "Я поеду во Китай-город гуляти", "Долина-то долинушка", "Привязала жена мужа ко белой березе", "Как по морю, морю синему", "Из-за лесу, лесу темного" (там ишли-прошли два молодца) "Из-за лесу, из-за гор подымалась туча-гром", "А мы, девушки, горох сеяли", "Как на горке, на пригорке, в государевой конторке", "Вокруг саду-винограду, (распашу широкую долину) "Ой, по улице дождь и мороз", "На улице дождик, по широкой частый", "Мы посеемте, девки, лен", "Я посею лебеду на берегу", "Я стояла у колодца, у воды", "Я бегу-бегу по поженке", "Уродилася Дуняша не велика, не мала", "Что вилась капуста, зелен кочешок", "В хороводе были мы".

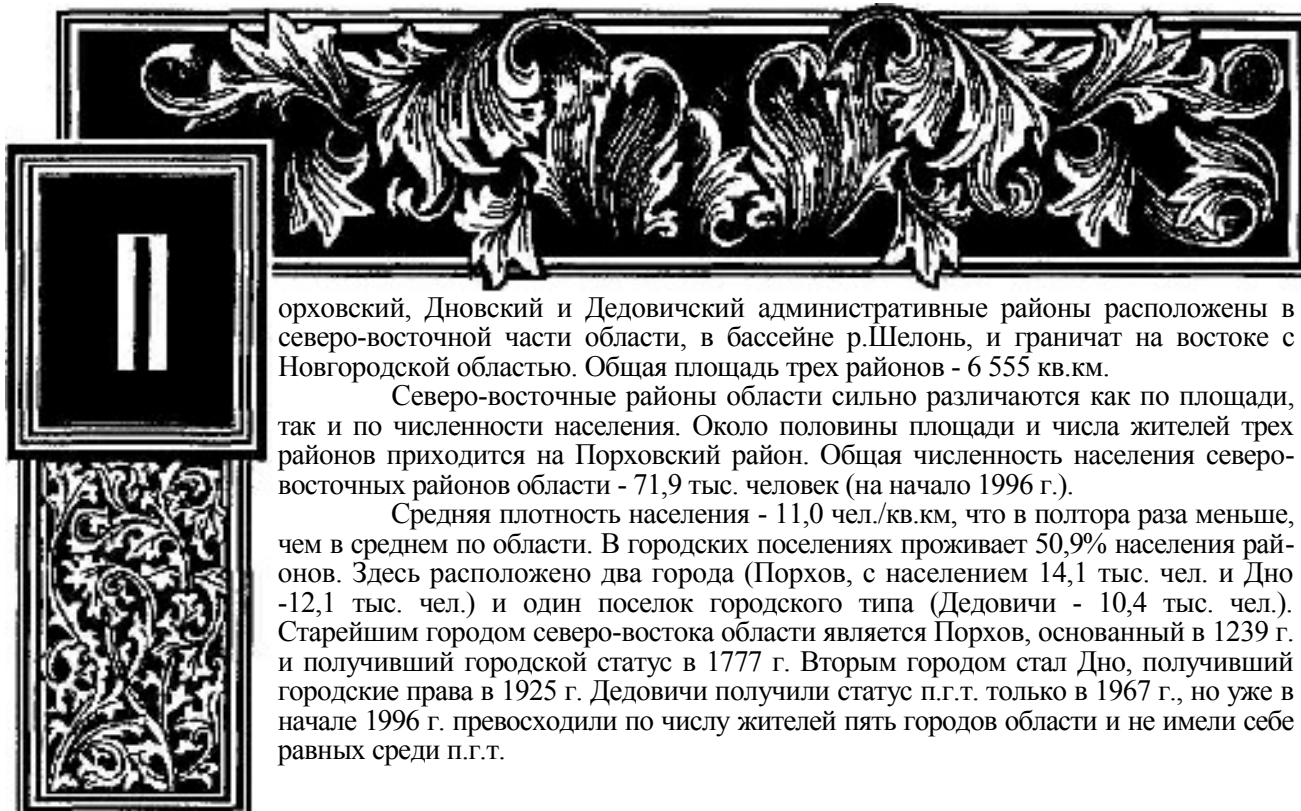
ПОХОРОННЫЕ И ПОМИНАЛЬНЫЕ ОБРЯДЫ Как умрет, вывешивают за окно полотенце (или на угол дома). По покойнику причитают. После ужина оставляли пищу умершему на ночь. В гроб клали стружки, подушку, набитую листьями от веников. Покойника обряжали в белую рубаху с тканым поясом, суконные тапки. Женщине надевали белые чулки до колен с узором, платок. Как похоронят, на могилу стелят полотенце, ставят еду, обходят всех с кутьей. После похорон выходят на гору и крестятся, кланяются три раза. В девятый день раздавали баранину, гороховые лепешки всем, чтобы помянули. Поминальная пища - гороховая или рисовая кутья, белый овсяный кисель. Последнее блюдо поминального стола - овсяный кисель, который запивают медовой сытой. Поминальные дни - девятый, двадцатый (не везде), сороковой, Радуница, родительские субботы - масленичная, троицкая, дмитровская.

Васевская Е.А.

Северо-Восточный регион (зона)

Порховский, Дедовичский, Дновский административные районы

Территория и характер расселения



орховский, Дновский и Дедовичский административные районы расположены в северо-восточной части области, в бассейне р.Шелонь, и граничат на востоке с Новгородской областью. Общая площадь трех районов - 6 555 кв.км.

Северо-восточные районы области сильно различаются как по площади, так и по численности населения. Около половины площади и числа жителей трех районов приходится на Порховский район. Общая численность населения северо-восточных районов области - 71,9 тыс. человек (на начало 1996 г.).

Средняя плотность населения - 11,0 чел./кв.км, что в полтора раза меньше, чем в среднем по области. В городских поселениях проживает 50,9% населения районов. Здесь расположено два города (Порхов, с населением 14,1 тыс. чел. и Дно - 12,1 тыс. чел.) и один поселок городского типа (Дедовичи - 10,4 тыс. чел.). Старейшим городом северо-востока области является Порхов, основанный в 1239 г. и получивший городской статус в 1777 г. Вторым городом стал Дно, получивший городские права в 1925 г. Дедовичи получили статус п.г.т. только в 1967 г., но уже в начале 1996 г. превосходили по числу жителей пять городов области и не имели себе равных среди п.г.т.

Характеристики системы расселения	Порховский район	Дедовичский район	Дновский район
1. Площадь, кв.км	3 175	2 186	1 194
2. Численность населения на 1.01.1996 г., тыс. чел.	33,1	19,6	19,2
3. Плотность населения, чел./кв.км	10,4	9,0	16,1
4. Плотность сельского населения, чел./кв.км	6,0	4,2	5,9
5. Число сельских населенных пунктов на 1.01.1996 г.	575	335	148
6. Средняя людность сельских поселений, чел./ н.п.	33	27	48
7. Густота сельских населенных пунктов, Н.П./100 кв.км	18	15	12

Средняя плотность сельского населения соответствует среднеобластной величине - 5,4 чел./кв.км. В 1996 г. на территории трех районов было 1058 сельских населенных пунктов.

Людность и густота сельских поселений имеют средние значения на общеобластном фоне. Только Дновский район выделяется несколько повышенной средней людностью сельских поселений и более редкой их встречаемостью.

История административно-территориального деления

В административном отношении большая часть территории Северо-Восточного региона с древнейших времен входила в состав Новгородской земли. Лишь юго-западные окраины региона представляли собой псковские территории (Славковская и Навережская губы).

После присоединения Новгорода к Москве в 1478 г. на значительной части территории региона был образован Порховский уезд Шелонской пятины. Порховский уезд в XVI-XVII вв. находился в юрисдикции новгородских наместников и входил в состав новгородских земель.

В 1727 г. Порховский уезд стал частью Новгородской провинции в составе Новгородской губернии. И только в 1777 г. Порховский уезд был переподчинен Пскову, войдя в состав Псковского наместничества (с 1796 г. - Псковской губернии).

В 1927 г., когда Псковская губерния была упразднена, на территории Порховского уезда были образованы Дедовичский, Дновский и Порховские районы, вошедшие в состав Псковского округа Ленинградской области. В тот же округ вошел Славковский район (ныне, юго-западная часть Порховского района), территория которого до 1927 г. была частью Псковского уезда.

В 1935 г., когда был вторично создан Псковский округ, упраздненный в 1930 г., в его состав вошел только Славковский район. Остальные три района входили непосредственно в состав Ленинградской области.

В 1939 г. из Дедовичского района Ленинградской области (в его западной части) был выделен Пожеревицкий район.

В 1944 г. Славковский, Дедовичский, Дновский, Порховский и Пожеревицкий районы вошли в состав Псковской области. В 1946 г. из частей территории Стругоокрасненского и Порховского районов был образован Павский район - шестой район Северо-Восточного региона Псковской области. В дальнейшем началось укрупнение районов: в 1958 г. был ликвидирован Пожеревицкий район, а большая часть его территории передана Дедовичскому району; в 1959 г. были упразднены Павский и Славковский районы, значительная часть территории которых отошла современному Порховскому району (первоначально земли Славковского района были переданы в состав Карамышевского района, ликвидированного в 1936 г.).

В период с 1963 по 1965 гг. территория Дедовичского района входила в состав Дновского района, который в то время назывался "Дновским промышленным районом". С восстановлением в 1965 г. Дедовичского района закончились изменения внешних границ административных районов в северо-восточной части Псковской области.

Максимальное число административных районов в Северо-Восточном регионе области (шесть) пришлось на период с 1946 по 1958 гг.; минимальное - два (Порховский и Дновский) - с 1963 по 1965 гг.

Природа

Поверхность региона преимущественно равнинная. На севере, западе и востоке преобладает простой рельеф с редкими всхолмлениями. Особой монотонностью отличается рельеф на востоке рассматриваемой территории, где абсолютные высоты колеблются в пределах 55-80 м. На юге расположена Судомская возвышенность, ограниченная изогипсой 100 м, где абсолютные высоты достигают 280 м, а ровные водораздельные участки имеют высоты свыше 200 м. Наивысшая точка возвышенности гора Судома - имеет высоту 293 м. Относительные превышения холмов над окружающей местностью достигают 70 м. В рельефе возвышенности преобладают холмисто-моренные и холмисто-камовые элементы, сложенные валунными супесями, суглинками, глинами и песками.

Северо-запад региона представлен полого-волнистыми озерно-ледниковыми средиезоболоченными равнинами, сложенными песками, супесями и суглинками. На востоке, в центре и на юго-востоке доминируют полого-волнистые моренные равнины, сложенные валунными супесями, суглинками и глинами. Восточные окраины сильно заболочены.

Климатические условия края характеризуются умеренно холодной зимой и умеренно теплым вегетационным периодом с повышенным количеством осадков (600-700 мм, на Судомской возвышенности до 750 мм и более).

Средняя годовая температура воздуха колеблется в пределах 4,3-4,5°C. Абсолютный минимум температуры -40-42°C, максимум составляет 35°C.

Гидрографическая сеть региона относится к бассейну озера Ильмень. Главной рекой здесь является Шелонь с притоками: Ситня, Удоха, Демянка, Уза, Белка, Судома, Полонка и др. На Судомской возвышенности много озер: Городновское, Узское, Локно, Глубокое, Мячковское, Навережское, Ивановское и др.

На большей части территории преобладают дерново-подзолистые почвы, на западе и востоке получили распространение торфяно-подзолисто-глеевые и болотные торфяные почвы. В районе г.Дно и вдоль р.Полонка встречаются дерново-карбонатные выщелоченные и оподзоленные почвы.

В естественном растительном покрове региона преобладают осиновые и березовые дубравно-травяные леса в сочетании с сероольшаниками (на месте еловых дубравно-травяных лесов.). На западе еще сохранились довольно крупные массивы сосновых долгомощных и сфагновых лесов в сочетании с верховыми и переходными болотами. На востоке распространены верховые кустарничково-сфагновые, переходные травяно-сфагновые и низинные травяные болота.

Сельскохозяйственная освоенность большей части рассматриваемой территории составляет 45-65 %, лесистость - 20-30 % с большой нарушенностью лесов, заболоченность до 5 %.

Восточные окраины характеризуются слабой освоенностью (до 15 %), лесистость там едва доходит до 15 %, зато высока степень заболоченности (60-80 %) при малой освоенности болот.

На Судомской возвышенности сельскохозяйственная освоенность составляет 30-60 %, лесистость - 40-60 % при большой нарушенности лесов, заболоченность доходит до 10 % при малой освоенности болот. Ландшафты Судомской возвышенности отличаются исключительной живописностью, что создается причудливым и частым чередованием поросших лесом холмов и гряд с понижениями, занятыми озерами или болотами, извирающимися долинами небольших рек и ручьев. Сельскохозяйственные угодья здесь характеризуются мелкоконтурностью и не искажают уникальной пейзажной выразительности местной природы.

История, культура, архитектура

Исторически до 1777 г. судьба Северо-Восточного региона связана с Новгородом. Пограничный Порховский уезд входил в Шелонскую пятину и был важным оборонительным рубежом на пути немецких рыцарей, польско-литовских, шведских захватчиков, а в периоды раздоров - и псковских дружин. В 1239 г. Александр Невский основал ряд крепостей по реке Шелонь, в том числе и город Порхов. Однако архитектурные памятники той эпохи сохранились только в самом Порхове. Каменная, древнейшая на Северо-Западе, Порховская крепость XIV-XVII вв. и Рождественская церковь-XV в. против старого порховского городища XIII в. - вот и все, что дошло до нас от великой эпохи новгородской воляницы. Среди археологических памятников: городища, курганы, сопки, а также культурный слой древних погостов и монастырей. В регионе находятся селения, в которых побывали или скончались известные деятели, где велись мирные переговоры. Через эти земли проходили торговые пути из Новгорода (и Москвы) на Псков и Ригу, а также на юго-запад в литовские земли, в Европу.

Порховский уезд Псковской губернии кон.XVIII - I пол.XX вв. более известен природно-архитектурными усадебными комплексами. В этот период через уезд на юг проходил один из главных петербургских трактов, по которому путешествовали многие российские государи, начиная, наверное, с Петра Великого. Екатерина II следовала здесь в Крым, а А.С.Пушкин не раз проезжал из столицы в Михайловское. Из усадеб выдающееся место занимает Воышово Васильчиковых-Строгановых, где сохранился не только парк, но и десятки жилых, хозяйственных, коннозаводских и охотничьих строений, строгановский дворец кон.XVIII - нач.XX вв. В Холмах известен дом князя А.Г.Гагарина, ректора Петербургского политехнического института, выстроенный по проекту архитектора-неоклассика И.А.Фомина. Дом и усадьба в 20-е гг. стали первым Домом творчества для известных литераторов и художников - К.И.Чуковского, М.В.Добужинского, В.А.Милашевского, Г.С.Верейского. К слову сказать, порховская земля вдохновляла и их современника писателя-сатирика М.А.Зощенко.

Сохранились интересные усадебные комплексы в Александрове, в селах Вязье и Красные Горки Дедовичского и Марьино-Дуброво (ныне д.Искра) Дновского районов. В усадьбе Хилово помещика Балавинского в 1856 г. были открыты знаменитые лечебные грязи. Теперь это известный в стране курорт. В комиссии по определению лечебных свойств хиловских вод и грязей принял участие выдающийся композитор и химик А.П.Бородин. Неподалеку от Хилова среди тех же болот руины почитаемой и поныне обители целителя и чудотворца Никандра Порховского. Немало в регионе сохранилось замечательных памятников церковной архитектуры в усадьбах и погостах Опоки, Павы, Жаборы, Вельское Устье и в самом Порхове Порховского района, в деревнях Белая и Гористо Дновского района, на городище Вышгород Дедовичского района. Здесь представлено все многообразие стилей - от позднего барокко до поздней эклектики.

Гражданская застройка Порхова дошла до нас фрагментарно, но исторический ансамбль города, реконструированного по плану кон.XVIII в., сохранил свое значение. Неплохо представлено в отдельных местах крестьянское жилое традиционное зодчество. Своеобразна традиция кирпичного жилого крестьянского строительства кон.XIX - нач.XX вв. В Порхове имеются образцы гражданской архитектуры 20-х-30-х гг.

Жестокие следы на Порховской, Дновской, Дедовичской земле оставила II мировая война. Символами трагедии стали монументы на месте сожженной фашистами вместе с жителями порховской деревни Красуха, на месте большого концентрационного лагеря под Порховом, братские могилы. Памятником со-

противления остались памятные знаки и монументы на территории Партизанского края в тылу врага, центр которого находился в Дедовичском районе. Много материалов и документов по истории края собрано в Порховском краеведческом музее. Об истории города и крупной узловой станции Дно можно узнать в музее железнодорожного депо. На маленькой железнодорожной станции Полонка начинается история отречения от престола Николая II, поезд которого был задержан дновскими железнодорожниками. В годы Великой Отечественной войны станция Дно стала центром подпольного движения. Ныне это крупный промышленно-железнодорожный центр на петербургско-украинском и московско-таллинском направлениях.



Порховский район

Место нахождения. Волость, нас.пункт	Тип памятника	Наименование памятника	Краткая характеристика	Единицы измерения	Статус охраны	Когда и кем взят под охрану	Источник информации
1	2	3	4	5	6	7	8
Г.Порхов	Природно-историко-архитектурный (градостроительный, фортификации)	Город Порхов	1239 г. - нач.ХХ в. Основан на границе Новгородской земли, на р.Шелонь как пограничная крепость Великим князем Александром Невским. В 1387 г. крепость перенесена на новое место в центр современного города. Вдоль Шелони город развивался посадами, монастырями (сохранились 2 монастырские церкви), пригородами и слободами как главный город Шелонской пятины, важный стратегический и торговый центр на торговых путях. С XVIII в. - уездный центр Псковской губернии - развивается по новому Генеральному плану выдающегося русского зодчего И.Е.Старова. Природно-градостроительный комплекс сохранил структуру, главные доминанты, несмотря на жестокие разрушения в годы Великой Отечественной войны (1941-1944 гг.). Районный центр.			Пост, коллегии МК РСФСР, Госстроя РСФСР и президиума ЦС ВООПИК от 02.90	Порховский музей, архив ГД "Псков-реконструкция"
	Природный (комплексный)	Зеленая зона	Имеет важное санитарно-гигиеническое, учебно-познавательное и рекреационное значение.	13 538 га	Местн.	Решен, облисп. № 397 от 28.11.74	Управление коммунального хозяйства города
	Археологический	Городище и крепость	XIV-XVII вв. Культурный слой в крепости г.Порхов.	5 га	Федер.		ПГНИАЦ, НПЦ

Крепость	Архитектурный (фортификации)	Ансамбль Порховской крепости	1387, 1430 гг. - XVIII в. В 1387 г. крепость перенесена на новое место и выстроена в камне новгородским воеводой Иваном Федоровичем. Выдержала осады литовских великих князей Ольгерда (1346 г.) и Витовта (1428 г.), польских отрядов Стефана Батория (1581 г.). В 1611-1617 гг. в смутное время захвачена шведами. Периметр стен и башни усилены прикладами, организованы сложные въездные устройства - захабы. Высота стен достигала 11 м, башен - 17 м. Крепость в дальнейшем лишь поддерживалась ремонтами и сохранила древние конструкции XIV-XV вв. С присоединением к Москве утратила стратегическое значение, в ней размещался наместничий двор. С XVIII в. упразднена и активно разрушалась. В 1912 г. - ремонт стен, в 1962-1968 гг. - реставрация по проекту архитекторов Б.С.Скобельцына, Г.С.Гофман. Одна из древнейших, хорошо сохранившихся крепостей в крае. Сохранила периметр стен XIV-XV вв., Малую башню XIV в., Среднюю башню, Никольскую с элементами захаба и колокольной, остатки рвов, Никольский храм XVIII в.	Периметр стен 500 м	Респ.	Пост. СМ РСФСР № 1327 от 30.08.60	НПЦ, архив ПИ "Спецпроектреставрация"
	Архитектурный (культовый)	Церковь Николая Чудотворца	1770 г. Крестовокупольный, одноапсидный, четырехстолпный храм с основными конструкциями - пониженными подпружными арками. Имеет придел Архистратига Михаила (южный), притвор и паперть. Интерьер восстановлен, убранство утрачено. Материал - известняковая плита; оштукатурена. Действующая, музейная экспозиция.	165 кв.м, (Их 15 м)	Респ.	Пост. СМ РСФСР № 1327 от 30.08.60	ПГОИАХМЗ, НПЦ
	Культуры	Порховский краеведческий музей	8 ноября 1919 г. в доме Зацкого открыт Пролетарский музей им. Октябрьской революции, коллекции которого составляли предметы историко-художественного значения из бывших порховских имений. Музей восстановлен после Великой Отечественной войны в Порховской крепости, в Никольском соборе. Экспозиции по истории края (около 6 тысяч единиц хранения). В 1986 г. музею передан реконструированный дом героя-подпольщика Б.П.Калачева, в котором размещены мемориальные экспозиции и раздел истории края. Крупный культурный центр района в ансамбле Порховской крепости XIV-XVII вв.	240 кв.м	Федер.	Указ Презид. РФ № 176 от 20.02.95	ПГОИАХМЗ, И.И.Лагунин (ГД "Псков-реконструкция")

Посад	Археологический	Культурный слой посада	XIII-XVIII вв. На правом берегу р.Шелонь: между улицами Победы, Революционной, Калинина, Первомайской, включая Полякову Мызу. На левом берегу р.Шелонь: между улицами Красноармейской, Слободой, Великолукским проулком, улицами Калачева, Плеханова, пр.Ленина.	60 га	Местн.		ПГНИАЦ, НПЦ
Городской сквер	Исторический (памятное место)	Братские могилы	Захоронение героев Гражданской и Великой Отечественной войны (1917, 1920, 1941-1944 гг.). На могиле установлены две стелы.	Высота 2,85 м	Местн.	Решен, обл. № 265 от 28.05.86	НПЦ
Вельский тракт, д.5	Архитектурный (жилой)	Дом жилой	1930-е гг. Из серии льнозаводских (?). Одноэтажный, кирпичный, оштукатуренный. Декор в стиле провинциальной эклектики.		Местн.		И.И.Лагунин (ГД "Псков-реконструкция")
Военный городок, д.1	Архитектурный (жилой)	"Офицерский штаб"	1 пол. XX в. Специальное здание военного городка, одноэтажное, прямоугольное в плане, на высоком цокольном этаже. Перекрытия подвального этажа поддерживают 2 ряда столбов. С торца здания воротный въезд в подвал. Функционализм. Материал - кирпич. Дом жилой.		Местн.		И.И.Лагунин (ГД "Псков-реконструкция")
Ул.Заводская	Архитектурный (культовый)	Церковь Спаса Преображения "на Кострех"	1772 г. Четверик двухстолпный, одноапсидный, с бесстолпным приделом и притвором. Над притвором массивная колокольня. Завершения утрачены. Позднее барокко. Материал - известняковая плита; оштукатурена. Действующая (восстановлена в нач. 1990-х гг.).	552 кв.м, (23x 24 м)	Респ.	Пост. СМ РСФСР №1327 от 30.08.60	НПЦ, И.И.Лагунин (ГД "Псков-реконструкция")
			<i>Примечание.</i> Церковь бывшего мужского монастыря с приделом Божией Матери Одигитрии Тихвинской. Выстроена ижидивением генерал-майора П.М.Пантелеева.				
Ул.Заводская	Историко-архитектурный (торгово-промышленный)	Льнозавод	17 мая 1925 г. Первый в СССР "Завод рациональной обработки тресты". Сохранились часть старого корпуса валунно-кирпичной кладки и дом работников бывшего пивного завода, на базе которого был организован льнозавод. Кирпичный стиль. Предприятие.		Местн.		И.И.Лагунин (ГД "Псков-реконструкция")

Ул.К.Маркса, д.1	Архитектурный (культовый)	Церковь Рождества Богородицы	I пол.ХГУ-ХУШ вв. Основной четверик бесстолпный, перекрытый сомкнутым сводом, относится к XV в., южный придел во имя св. Бориса и Глеба и восьмигранная двухъярусная колокольня над папертью - к сер.ХVIII в.(?). Четверик перестроен и утратил первоначальное завершение. Сохранил щелевидные оконные проемы, декоративную килевидную оконную нишку, двухступчатую аркатуру первоначального трехлопастного завершения фасадов. Церковь находится на берегу р.Шелонь против древнего городища. В XVII-ХVIII вв. храм женского монастыря. Памятник древнего новгородского зодчества. Материал - известняковая плита; оштукатурена. Сохранилось кладбище. В 1984-1986 гг.- реставрационный ремонт с приспособлением под молодежный клуб.	130 кв.м. (18,5x7м)	Респ.	Пост. СМ РСФСР №1327 от 30.08.60	НПЦ, И.И.Лагунин (ГД "Псков-реконструкция")
Ул.К.Маркса, д.33	Архитектурный (жилой)	Сторожка Рождественского кладбища	Кон.ХIХ - нач.ХХ вв. Одноэтажное здание под двухскатной крышей. В треугольном каменном фронте чердачное окно с арочным завершением. Кирпичный стиль. Кладка стен из известняковой плиты, декор - кирпич. Дом жилой.		Местн.		И.И.Лагунин (ГД "Псков-реконструкция")
Кладбище городское	Исторический (памятное место)	Братское кладбище	1944 г. Захоронение воинов Советской Армии и партизан. На постаменте фигура скорбящего солдата с венком.	Высота 5м	Местн.	Решен, обл.сп. № 265 от 28.05.86	НПЦ
Г.Порхов	Исторический (памятное место)	Могила	Захоронение Героя Советского Союза А.И.Павлова (1906-1966 гг.). На мраморном постаменте находится небольшой мраморный памятник.	Высота 0,9 м	Местн.	Решен, обл.сп. № 265 от 28.05.86	НПЦ
Пл. Красной Армии	Исторический (памятное место)	Памятный знак	Г.Порхов освобожден от немецко-фашистских захватчиков войсками 54-й армии и 1-й ударной армии 2-го Прибалтийского фронта (1944 г.). В честь этого события установлен памятник в форме бронзовой фигуры воина-освободителя с высоко поднятым автоматом.	Высота 12м	Местн.	Решен, обл.сп. № 265 от 28.05.86	НПЦ
Пр.Ленина, ул.25 Октября	Архитектурный (градостроительный, опорный)	Приют детский В.Г.Жукова	Кон.ХIХ - нач.ХХ вв. Комплекс из двух двухэтажных зданий, объединенных декоративной решеткой, на углу двух главных улиц города. На самом углу решетка образует полукруг, в котором стоял бюст Жукова. Комплекс традиционной застройки, имеющий значение опорного в исторической структуре города. Материал - кирпич, кованный металл; оштукатурены. Детский сад (пр.Ленина), библиотека.		Местн.	Лен-НИИТАГ, Концепция комплексной реконструкции г. Порхова, 1990 г.	Архив ГД "Псков-реконструкция"

			Примечание В.Г. Жуков - порховский промышленник, благотворитель, много сделавший для города.				
Пр. Ленина, д.15	Архитектурный (торгово-промышленный)	Дом и банк Зацкого	1903 г. Наиболее крупный купеческий комплекс в исторической застройке над р.Шелонь, напротив крепости. Здание трехэтажное. Кирпичный стиль. Собственно жилой дом, переоборудованный в годы оккупации (1941-1944 гг.) под кинотеатр, 13.11.43 г. взорван подпольщиком К.А.Чеховичем вместе с большим количеством немецких офицеров и военнослужащих. Здание восстановлено с приспособлением под гостиницу. В старом кирпичном корпусе бывшего банка - почта.		Местн.	ЛенНИИТАГ, Концепция комплексной реконструкции г. Порхова, 1990 г.	Архив ГД "Псковреконструкция"
Пр.Ленина, дд.29, 31,33	Архитектурный (градостроительный)	Комплекс застройки Петербургской улицы	XIX - нач.ХХ вв. Застройка главной Петербургской улицы города одно-двухэтажными каменными домами. Дом № 29, - одноэтажный, бывший синематограф (перестроен в 1930-1960 гг.). Дом №31 - жилой, двухэтажный, угловой, сложный в плане, с каменными проездными воротами во двор. Дом № 33 (райвоенкомат) - тоже угловой, двухэтажный, с треугольным фронтоном на главном фасаде. Материал - кирпич, песчаник (облицовка цоколя); оштукатурены.		Местн.	ЛенНИИТАГ, Концепция комплексной реконструкции г. Порхова, 1990 г.	Архив ГД "Псковреконструкция"
Пр.Ленина, д.45	Архитектурный (градостроительный)	Дом жилой, доходный	Кон.ХІХ в. Жилой двухэтажный доходный дом на главной улице города с дворовым пристроенным флигелем. Постклассицизм 2 пол. ХІХ в., кирпичный стиль (флигель). Материал - кирпич; оштукатурен. Архив, музейное хранилище.		Местн.	ЛенНИИТАГ, Концепция комплексной реконструкции г. Порхова, 1990 г.	Архив ГД "Псковреконструкция"
Мельничная наб., д.2	Архитектурный (градостроительный)	Дом Смирновых	1945 г. Один из первых жилых послевоенных домов восстановительного периода. Каменный, с большой двухскатной кровлей и чердачным балконом. Играет роль опорного дома в панораме набережной. Материал - кирпич, дерево.		Местн.	ЛенНИИТАГ, Концепция комплексной реконструкции г. Порхова, 1990 г.	Архив ГД "Псковреконструкция"

Ул.Плеханова	Архитектурный (гражданский)	Духовное училище ("Бурса")	1877-1882 гг. Выстроено на средства церкви порховского округа. С общежитием для учащихся. 12.12.1886 г. устроена домовая церковь. Здание двухэтажное, П-образное в плане, с рекреациями вдоль дворового фасада. Композиция симметричная. Постклассицизм. Материал - кирпич; оштукатурено. Послевоенные перестройки. Производственно-техническое училище.		Местн.	ЛенНИИТАГ, Концепция комплексной реконструкции г. Порхова, 1990 г.	Архив ГД "Псковреконструкция"
Полякова Мыза	Археологический	Городище "Полякова Мыза"	XIII-XIV вв. На южной окраине г.Порхов, на правом берегу р.Шелонь. Валы и рвы первоначальной крепости Порхов, основанной в 1239 г. Александром Невским.	Зга	Респ.	Пост. СМ РСФСР № 1327 от 30.08.60	ПГНИАЦ, НПЦ, архив ГД "Псков реконструкция"
Полякова Мыза, ДД.1,7	Архитектурный (загородная усадьба)	Полякова Мыза	XIX - нач.ХХ вв. Мыза (усадьба загородная) помещицы А.К.Поляковой. Большой, Т-образный в плане, деревянный загородный дом с пристроенным кирпично-валунным кухонным флигелем. Во дворе одноэтажное каменное здание бывшей бани. Декоративная валунная кладка, красный кирпич. Жилой коммунальный дом.		Местн.	ЛенНИИТАГ, Концепция комплексной реконструкции г. Порхова, 1990 г.	Архив ГД "Псковреконструкция"
Ул.Профсоюзная, д.1	Архитектурный (фортификации)	Склад	1920-е гг. Воинский склад. Крупное одноэтажное, трехчастное в плане, каменное складское здание из известняковой плиты и красного кирпича (обрамления проемов, декор).		Местн.	ЛенНИИТАГ, Концепция комплексной реконструкции г. Порхова, 1990 г.	Архив ГД "Псковреконструкция"
Ул.Профсоюзная, д.2	Архитектурный (жилой)	Дом Барановых	1 четв. XIX в. Крупный мещанский городской одноэтажный дом с мансардным этажом. Деревянный, рубленый, трехкамерный. Сложная редкая форма вальмовой кровли. Вход с улицы, боковой коридор с выходом во двор. Жилой.		Местн.	ЛенНИИТАГ, Концепция комплексной реконструкции г. Порхова, 1990 г.	Архив ГД "Псковреконструкция"
Ул.Псковская, д. 10	Архитектурный (жилой)	Подворье Никандровское	Сер. XIX в. Дом двухэтажный, прямоугольный в плане, с выступающей во двор лестничной клеткой. Поздний классицизм. Утрачены пристроенная часовня, торжественный вход, произведены внутренние перепланировки. Материал - кирпич, дерево; оштукатурен. Жилой.		Местн.	ЛенНИИТАГ, Концепция комплексной реконструкции г. Порхова, 1990 г.	Архив ГД "Псковреконструкция"
			<i>Примечание.</i> Бывшее подворье порховской Никандровой пустыни.				

Г.Порхов (в 500 м к 3 от дороги Порхов Дно)	Исторический (памятное место)	Памятное место	Место фашистского концлагеря "Дулаг-110", в котором было уничтожено 85 тысяч советских граждан (1941-1944 гг.). Памятное место представляет собой площадь, на которой начато возведение монумента из железобетона. Три условных опоры ограды концлагеря образует вертикальную композицию.	100х150 м	Местн.	Решен, облisp. № 265 от 28.05.86	НПЦ, I И.И.Лагунин (ГД "Псков-реконструкция")
Городской парк	Исторический (памятное место)	Памятник	Установлен в честь 1-й, 3-й и 10-й партизанских бригад, действовавших в Порховском районе (1941-1944 гг.). Скульптура партизана.	Высота 2,5 м	Местн.	Решен, облisp. № 265 от 28.05.86	НПЦ
Кладбище	Архитектурный (культовый)	Церковь Иоанна Предтечи	1804 г. Бесстолпная, одноапсидная, прямоугольная в плане. С 3 пристроена двухъярусная колокольня. Кладбищенская, в стиле провинциального классицизма. Материал - кирпич; оштукатурена.	128 кв.м, (16х8 м)	Местн.		НПЦ
<i>Примечание.</i> Кладбище имеет каменную ограду с воротами и привратной сторожкой.							
Ул. Старорусская, д.4	Архитектурный (жилой)	Дом нэпмана	1925 г. Дом жилой, одноэтажный, с мансардным этажом, сложный в плане. К основному объему с боковым крыльцом и коридором пристроены еще две боковые комнатки. Функционализм. Материал - дерево, рубленый. Жилой.			Лен-НИИТАГ, Концепция комплексной реконструкции г. Порхова, 1990 г.	Архив ГД "Псковреконструкция"
Ул. Старорусская, д. 5а	Архитектурный (торгово-промышленный)	Склад торговый	Нач. XIX в. Характерный пример торгово-промышленного здания местного характера. Прямоугольное в плане здание с односкатной кровлей и боковым главным фасадом. Неоклассика. Материал - валунная декоративная кладка, известняковая плита, кирпич.		Местн.	Лен-НИИТАГ, Концепция комплексной реконструкции г. Порхова, 1990 г.	Архив ГД "Псковреконструкция"
Березовская волость, д.Береза	Исторический (памятное место)	Могила.	1970 г. На могиле А.Т.Яворской установлен обелиск: четырехгранная пирамида высотой 1,5 м, со звездой, под фотографией надпись "Александра Тимофеевна Яворская (1859-1936 гг.)". В 1973 г. изготовлено надгробие в виде гранитной шлифованной плиты с выгравированной надписью "Александра Тимофеевна Яворская. 1859-1936" и фотографией на фарфоре.	3 кв.м (1х3м)	Местн.	Решен, облisp. № 265 от 28.05.86	НПЦ
<i>Примечание.</i> Яворская А.Т. родилась в г.Архангельск. По окончании гимназии уехала в с.Студенец Порховского уезда работать учительницей народной школы помещиков Косяковских. Активно включилась в революционную борьбу, была арестована, сослана в Архангельскую губернию. Оказала определенное влияние на Н.К.Крупскую. Умерла в Москве. В 1970 г. прах ее был перенесен и захоронен в д.Береза.							

	То же	Братская могила	Захоронение воинов Советской Армии и партизан (1941-1944 гг.). На могиле установлена стела с изображением знамен и солдатской каски.	3х0,7 м	Местн.	Решен, об.л.сп. № 265 от 28.05.86	НПЦ
Д.Замогилье	Археологический	Курганно-жальничный могильник	2 пол. I тыс. - 1 пол. II тыс. н.э. На выезде из д.Замогилье в д.Береза, в 10 м справа от дороги.	0,1 га	Местн.		ПГНИАЦ, НПЦ
Д.Краснодубье	Археологический	Культовый камень	2 пол. I тыс. - 1 пол. II тыс. н.э. В 1,5 км к СВ от деревни, между лесной тропинкой и дорогой в деревню, у основания горы, рядом с болотом.	0,01 га	Местн.		ПГНИАЦ, НПЦ
Верхнемостская волость, д.Ажово	Исторический (памятное место)	Братская могила	1944 г. Захоронение воинов Советской Армии и партизан. В 1965 г. на постаменте установлена стела.	3х0,7 м	Местн.	Решен, об.л.сп. № 265 от 28.05.86	НПЦ
Д.Верхний Мост	Археологический	Селище	2 пол. I тыс. - 1 пол. II тыс. н.э. В центральной части деревни.	2 га	Местн.		ПГНИАЦ, НПЦ
-	Исторический (памятное место)	Братская могила	Захоронение воинов Советской Армии и партизан (1941-1944 гг.). В 1954 г. на постаменте установлен обелиск с пятиконечной звездой.	Высота 3 м	Местн.	Решен, об.л.сп. № 265 от 28.05.86	НПЦ
	Архитектурный (культовый)	Церковь Николы	XV - нач. XX вв. В нач. XX в. к церкви XV в. с 3 пристроены притвор и придел Знамения Божией Матери. Четверик древний, четырехстолпный, трехапсидный, со сводами без подпружных арок. Огромный придел начала XX в. утратил пятиглавое завершение. Иконы сборные (храм закрывался). Материал - известняк; оштукатурена. Действующая.	750 кв.м, (25х30 м)	Федер.	Указ Презид. РФ № 176 от 20.02.95	НПЦ, И.И.Лагунин (ГД "Псков-реконструкция")
Д.Доброе Поле	Археологический	Селище	2 пол. I тыс. - 1 пол. II тыс. н.э. На огородах деревни.	1 га	Местн.		ПГНИАЦ, НПЦ
	То же	Каменный крест	XV-XVI вв. В 300 м от деревни, в 50 м слева от дороги д.Борисы - д.Доброе Поле. На кладбище.	0,01 га	Местн.		ПГНИАЦ, НПЦ
Д.Докатово	Археологический	Селище	XIV-XVII вв. На южной окраине деревни, в 50 м от кладбища.	6 га	Местн.		ПГНИАЦ, НПЦ
Д.Ильинско	Археологический	Курганная группа	2 пол. I тыс. - XIII в. В 200 м по дороге в д.Новоселково, слева от дороги. Выгон для скота.	0,3 га	Местн.		ПГНИАЦ, НПЦ
Гальчихинская волость, д.Слобода	Исторический (памятное место)	Братская могила	1944 г. Захоронение воинов Советской Армии и партизан.		Местн.	Решен, об.л.сп. № 265 от 28.05.86	НПЦ

	Архитектурный (культовый)	Церковь Спасо-Великопустынского монастыря	XVI-XVIII вв. Четырехстолпный, трехапсидный храм имеет западный притвор и шестигранную колокольню, с Ю - придельную церковь. Основная конструктивная особенность - повышенные подпружные арки. Материал - известняковая плита.	536 кв.м. (27,5х 19,5 м)	Местн.		НПЦ, И.И.Лагунин (ГД "Псков-реконструкция")
			<i>Примечание.</i> Храм одного из известнейших древних псковских монастырей. Первое упоминание монастыря в летописях относится к 1414 г. В интерьерах сохранились граффити XVI-XVIII вв.(?), которые сняты и вывезены на хранение в ПГОИАХМЗ. В 1992-1993 гг. произведена расчистка и обмеры храма.				
Демянская волость, д.Боровичи	Историко-архитектурный (торгово-промышленный)	Кузница	XIX-нач.ХХ вв. Принадлежала А.Л.Алексееву. За кузницей был постоянный двор одной из крупнейших почтовых станций на Спб дороге. Сохранилась коробка жилого кирпично-валунного дома.				И.И.Лагунин (ГД "Псков-реконструкция")
			<i>Примечание.</i> На станции Боровичи останавливались государи Российские, дипломаты, деятели культуры (А.С.Пушкин неоднократно).				
Д.Булавино	Археологический	Жальничный могильник	XII-XVII вв. В 700 м к СВ от деревни, в 40 -50 м к Ю от правого берега р.Шелонь.	0,3 га	Респ.		ПГНИАЦ, НПЦ
Д.Демянка	Исторический (памятное место)	Братская могила	1944 г. Захоронение воинов Советской Армии и партизан. В 1964 г. установлена в металлической ограде на постаменте стела с изображением знамен и солдатской каски.	3х0,7м	Местн.	Решен, облсп. № 265 от 28.05.86	НПЦ
Д.Демянка (при впадении р.Демянка в р.Шелонь)	Исторический (памятное место)	Место бывшего Рождественского монастыря	XIV-XVI вв. Мужской Рождественский монастырь известен с XIV в. В 1574 г. здесь принял постриг преподобный Никандр. В 1581 г. в Демянке начинались мирные переговоры с поляками. В ходе Ливонской войны польский отряд разорил монастырь и сжег его Никольскую церковь. В 1686 г. приписан к новгородскому дому св. Софии. В 1828 г. выстроена церковь Рождества Богородицы Демянского погоста (сохранились на кладбище в руинах стены, четырехколонный портик).		Местн.		И.И.Лагунин (ГД "Псков-реконструкция")
Д.Киевец	Археологический	Курган	2 пол. I тыс. н.э. - XIII в. В 500 м СВ от деревни, в 200 м слева от дороги в д.Коложно.	0,4 га	Респ.		ПГНИАЦ, НПЦ
	То же	Сопка	VIII-X вв. В 1,5 км к СЗ от деревни, в сосновом лесу.	0,1 га	Респ.		ПГНИАЦ, НПЦ
	То же	Сопка	VIII-X вв. В 1,5 км к З от деревни, в лесу.	0,1 га	Респ.		ПГНИАЦ, НПЦ
Д.Мал. Каменка	Археологический	Курганная группа	2 пол. I тыс. н.э. - XIII в. В 300 м к СВ от деревни, на правом берегу р.Шелонь.	0,2 га	Местн.		ПГНИАЦ, НПЦ

Д.Опоки	Архитектурный (культовый)	Церковь Благовещения	1772 г. Типа "восьмерик на четверике". Имеет приделы Иоанна Предтечи (северный) и Илии (южный), трапезную и колокольню. Стиль - провинциальное барокко. Материал - кирпич; оштукатурена.	720 кв.м, (24х 30 м)	Федер.	Указ Презид. РФ №176 от 20.02.95	НПЦ, И.И.Лагунин (ГД "Псков-реконструкция")
			<i>Примечание.</i> По преданию, церковь построена на месте Ильинского скита. Аналог - церковь в Павах (по местному преданию, -один автор). При церкви кладбище. Похоронен Н.С. Карамышев (умер в 1830-е гг.) - участник итальянского похода А.В. Суворова, польской кампании 1794 г., русско-гурецкой войны 1806-1812 гг., начальник псковского ополчения в войне 1812 г.				
Д.Подоклинье	Архитектурный (культовый)	Церковь Богоявления	1861 г. Бесстолпный, одноапсидный, пятиглавый храм в псевдорусском стиле. Материал - кирпич, известняк; оштукатурена. Действующая.	374 кв.м, (17х 22 м)	Местн.		НПЦ
			<i>Примечание.</i> Построена на месте ветхой деревянной церкви.				
	То же	Часовня	1868 г. Кладбищенская часовня квадратная в плане, с восьмигранным барабаном-фонариком над двухскатной крышей и луковичной главкой. Центр каждого фасада с идентичным завершением. Материал - декоративная вальнутая кладка, кирпич, дерево. Действующая.	Около 12 кв.м	Местн.		НПЦ, И.И.Лагунин (ГД "Псков-реконструкция")
	То же	Часовня	Кон.ХІХ в. (?). Придорожная, квадратная в плане, под четырехскатной кровлей. Материал - дерево, рубленая, обшита тесом. Ветхая.	2,5 кв.м, (1,5х 1,5 м)	Местн.		И.И.Лагунин (ГД "Псков-реконструкция")
Д.Уза (при впадении р.Уза в р.Шелонь)	Исторический (памятное место)	Место бывшего Михайловского монастыря (?)	3 июля 1352 г. Предположительное место кончины крупного деятеля средневековой Руси. Новгородского архиепископа, градостроителя и публициста Василия Калики. Приезжал по просьбе псковичей усмирять жестокий мор (чуму). Сохранилась часовенка - столбик с нишей для иконы (1970-е гг.). Необходимы дополнительная проверка и изучение.		Местн.		И.И.Лагунин (ГД "Псков-реконструкция")
Дубровенская волость, с. Аннинское (бывшее)	Исторический	Памятное место	Нач XX в. Имение поэтессы З.Д.Пазиной (считала себя ученицей А.А.Блока)		Мест.		Л.В.Васильева (ПГОИАХНЗ)
Д.Батино	Археологический	Жальник	Не подтверждено.				ПГНИАЦ, НПЦ
Д.Верхние Горки	Археологический	Курганно-жальничный могильник	Не подтверждено.				ПГНИАЦ, НПЦ

	Архитектурный (торгово-промышленный)	Постройка хозяйственная	1904 г. Прямоугольная в плане постройка под двухскатной кровлей, с центральными воротами на продольном фасаде. Кладка стен валунная, декоративная. Проемы, углы, карнизы, а также угловые башенки выложены из кирпича на известковом растворе. Хозяйственное использование.		Местн.		И.И.Лагунин (ГД "Псков-реконструкция")
Д.Вязки	Археологический	Курганная группа	Не подтверждено.				ПГНИАЦ, НПЦ
Д.Головицы	Археологический	Курган	2 пол. I тыс. н.э. - XIII в. В 100 м к Ю от деревни.	9 кв.м	Местн.		ПГНИАЦ, НПЦ
Д.Дубровно	Археологический	Жальник	Не подтверждено.				ПГНИАЦ, НПЦ
	Тоже	Городище	2 пол. I тыс. н.э. - XV в. В 30 м к В от моста через р.Удоха, на левом берегу. Карьер.	1 га	Федер.		ПГНИАЦ, НПЦ
	Историко-архитектурный	Село Дубровно	1137 г. - XX в. Одно из древнейших сел на границе Псковских и Новгородских земель. В 1137 г. от д. Дубровно повернул назад новгородский князь Святослав Ольгович, который шел на Псков в период раздоров. В 1268 г. новгородцы в Дубровно приняли решение идти против немецких рыцарей на Раковор. Здесь останавливалась Софья Палеолог. Сохранились длинное одноэтажное торговое здание ("лабаз") и здание почты в кирпичном стиле. Две хозяйственные постройки валунной кладки. Материал - кирпич, штукатурка. Село на древнем псковско-новгородском тракте.		Местн.		И.И.Лагунин (ГД "Псков-реконструкция")
	Исторический (памятное место)	Братская могила	1944 г. Захоронение воинов Советской Армии и партизан. В 1963 г. на постаменте установлена стела с изображением знамен и солдатской каски, увенчанная пятиконечной звездой.	Высота 3м	Местн.	Решен, облisp. № 265 от 28.05.86	НПЦ
Д.Кочкино	Природный (ботанический)	Гладкий Мох	Клюквенное болото в кв. 221, 222, 224-226, 228, 229. В 23 км к СЗ от г.Порхов, в 2 км к ЮВ от д.Кочкино. Кадастр № 752.	150 га	Местн.	Решен, облisp. № 346 от 04.10.79	Порховский лесхоз, Павское лесничество
Д. Малаховка (в 4-х км от нее)	Исторический, культуры	Музей "Партизанская Слава".	Июнь 1997 г. Хорошо сохранившийся лесной лагерь периода Великой Отечественной войны (1942-1943 гг.). Музеефицирован и открыт для осмотра и мероприятий.		Местн.		И.И.Лагунин (ГД "Псков-реконструкция")

Урочище Никандров Лес	Исторический (памятное место)	Никандрова пустынь	XVI в.- 1919 г. Место отшельнического подвига и могила известного псковского святого-целителя преподобного Никандра Порховского (1506-1581 гг.). Здесь же три святых источника (колодцы). После смерти святого около 1586 г. над его Могилой выстроен Благовещенский собор и основан Благовещенский Никандров монастырь. В кон.XVIII-XIX вв. были выстроены 3 церкви, кельи, каменная ограда. Сохранились частично аллеи, деревья, остатки ограды, руины и фундаменты, "святые колодцы".		Местн.		И.И.Лагунин (ГД "Псков-реконструкция")
<i>Примечание.</i> Святой Никандр родился в январе 1506 г. в д.Виделебье и крещен под именем Никон, иночество принял в Крыпецком монастыре, схиму - в 1574 г. в Рождественском (д.Демянка). Канонизирован в XVII в.							
Д.Подцубье	Архитектурный (культовый)	Часовня	XIX -нач.XX вв. Клетская, рубленая. Действующая.		Местн.		И.И.Лагунин (ГД "Псков-реконструкция")
Д.Подстоженье (бывшая)	Археологический	Курганная группа	2 пол. I тыс. н.э. - XIII в. В 1 км к 3 от деревни, с правой стороны лесной дороги, в лесу.	0,3 га	Местн.		ПГНИАЦ, НПЦ
Д.Путилово	Архитектурный (искусства)	Дома с резным декором мастера-резчика Е.А. Кузнецова	1950-е - нач. 1970-х гг. Накладная прорезная и объемная резьба - наличники окон, подзоры, оконные переплеты-витражи, декоративные маски и изображения животных, выполненные местным народным мастером. Дом Е.А.Кузнецова - автора местной традиции украшения домов (перестроен из бывшей конюшни).		Местн.		И.И.Лагунин (ГД "Псков-реконструкция")
<i>Примечание.</i> Е.А.Кузнецов был репрессирован и после освобождения занимался украшением соседских домов для заработка.							
Д.Хохловы Горки	Археологический	Курганно-жальничный могильник	2 пол. I тыс. н.э. - XVII в. Требуется обследование.	0,2 га	Федер.	Указ Презид. РФ № 176 от 20.02.95	ПГНИАЦ, НПЦ
	Архитектурный (культовый)	Церковь Иконы Грузинской Божией Матери	1895 г. Одноглавая, с декоративным барабаном, двухъярусной колокольной и приделом Дмитрия Ростовского. Материал - дерево, рубленая, обшита тесом. В "русском стиле". Глава в форме шатра, кровля двухскатная.	264 кв.м, (24x 11 м)	Федер.	Указ Презид. РФ №176 от 20.02.95	НПЦ, И.И.Лагунин (ГД "Псков-реконструкция")
<i>Примечание.</i> Построена по типовому проекту на месте ветхой церкви XVII в.							
Д.Шилы	Археологический	Курган	2 пол. I тыс. н.э. - XIII в. В 150 м от юго-западной окраины деревни,справа от дороги.	100 кв.м	Местн.		ПГНИАЦ, НПЦ
	То же	Курганная группа	Не подтверждено.				ПГНИАЦ, НПЦ
Зареченская волость, д.Веретье	Природный (зоологический)	Оз.Белое	Маточник раков. Необходимо дополнительное изучение.	36 га	Местн.	Решен, облisp. № 553 от 20.10.75	Псковское отделение ГосНИИОРХ

Д.Заозерье	Архитектурный (жилой)	Дом жилой	1 четв. XX в. Над озером было имение Аничковых. Возможно, сохранился только одноэтажный флигель. При дороге крупный одноэтажный купеческий (?) жилой дом; оштукатурен. Окна на фасаде с арочными перемычками, украшены архивольтами; чердачное окно - архивольтом и розетками по сторонам. Кирпичный стиль.		Местн.		И.И.Лагунин (ГД "Псков-реконструкция")
Д.Молочище	Исторический (памятное место)	Братская могила	1944 г. Захоронение воинов Советской Армии и партизан. В 1959 г. на могиле установлена глыба с макетом ордена Отечественной войны наверху.	Высота 3м, ширина 2м	Местн.	Решен, обл. № 265 от 28.05.86	НПЦ
Красноармейская волость, д.Карагуница	Архитектурно-археологический	Руины храма Успения	Погост Карагуница упоминается в XVI в. как один из административных центров Шелонской пятины. До Великой Отечественной войны было две церкви - Никольская и Успенская. Остатки последней - фундаменты, полы - из известняковой плиты.		Местн.		И.И.Лагунин (ГД "Псков-реконструкция")
Д.Красуха (бывшая)	Исторический, монументального искусства	Мемориал "Скорбящая псковитянка"	27 ноября 1943 г. фашистами сожжено заживо около 280 беженцев и жителей д.Красуха. 21 июля 1968 г. на этом месте открыт памятник "Скорбящая псковитянка". Автор-скульптор А.И.Усаченко. Искусственный холм, у подножия которого установлен валунный камень со словами: "Трагической и мужественной Красухе от земляков". На холме скульптура сидящей женщины-матери в скорбной позе. Материал - серый песчаник.	Высота 2м	Респ.	Пост. СМ РСФСР № 1327 от 30.08.60	НПЦ
Д.Нестрино	Исторический (памятное место)	Место усадьбы Бухаровых, где бывала актриса Е.П. Корчагина-Александровская	Нач. XX в. Знаменитая драматическая была частым гостем в усадьбе Нестрино у Н.Н. и О.Н. Бухаровых. От усадьбы сохранился только пруд.		Местн.		И.И.Лагунин (ГД "Псков-реконструкция")
Д.Страшницы	Археолого-исторический (памятное место)	Курганно-жальничный могильник	X-XVII вв. В 0,3 км к СЗ от деревни.	1 га	Федер.	Указ Презид. РФ № 176 от 20.02.95	ПГНИАЦ, НПЦ, И.И.Лагунин (ГД "Псков-реконструкция")
			<i>Примечание.</i> По местному преданию, под Страшницами состоялся решительный бой и разгром новгородских войск московскими войсками с участием псковичей (1478 г.), что привело к падению Великого Новгорода.				
Д.Федково	Архитектурный (жилой)	Дом Васильева	1928 г. Дом крестьянский, кирпичный. Местная традиция крестьянского каменного строительства. Строил А.Л.Васильев. На фасаде закладной камень: "1928 г. А.Л.". Жилой.		Местн.		И.И.Лагунин (ГД "Псков-реконструкция")

Логовинская волость, д.Александрово	Архитектурный (загородная усадьба)	"Александрово" (больница графа Строганова)	Нач.ХХ в. Усадьба Александрово приобретена Строгановыми в кон.ХІХ в. С.А.Строганов выстроил в усадебном парке комплекс крупных двухэтажных зданий в духе неоклассики. Материал - кирпич; оштукатурены. Сохранился парковый ансамбль бывшего имения. Бывший госпиталь "Александрово" передан предпринимателям.		Места.		И.И.Лагунин (ГД "Псков-реконструкция")
	Садово-парковый	Парк усадебный	Кон.ХІХ в. Остатки усадебного парка с вековыми деревьями местной флоры и экзотами - пихтой сибирской.	2 га	Местн.	Решен, облісп. №46 от 29.01.76	ПГПИ, НПЦ
	Архитектурный (культовый)	Церковь Спаса	1791 г. К храму-ротонде с 3 и В примыкают пониженные объемы притвора и апсиды, объединенные колоннадой по окружности. На основном четверике широкий барабан купола с маленькой главкой. Редкий ротондальный храм в стиле раннего классицизма. Материал - кирпич; оштукатурен. Стоит на холме, к которому ведут две аллеи парка. Церковь закрыта в 1950-е гг., разрушается.	Диаметр 20 м	Федер.	Указ Презид. РФ №176 от 20.02.95	НПЦ, И.И.Лагунин (ГД "Псков-реконструкция")
<i>Примечание.</i> Построена на средства помещика А.С.Корсакова.							
Д.Алехино Захонье	Архитектурный (загородная усадьба)	Дом лесничего графа С.А.Строганова	Кон.ХІХ - нач.ХХ вв. Сохранилась частично каменная мощеная дорога из имения Вольшево, двухэтажный дом бывшей школы (кирпич, дерево), дом жилой А.И.Васильевой. Питомник и посадки парковых деревьев не сохранились.		Местн.		И.И.Лагунин (ГД "Псков-реконструкция")
Д.Вольшово	Археологический	Сопка	VIII - X вв. На юго-восточной окраине поселка, в парке.	0,2 га	Федер.		ПГНИАЦ, НПЦ

Архитектурный (загородная усадьба)	Усадьба Васильчиковых-Строгановых	<p>Кон. XVIII - нач. XX вв. Усадебный ансамбль включает центральную усадьбу (дворец, церковь, три флигеля, домик управляющего, конюшня, домик конюха), комплекс служебных и хозяйственных строений, отдельную конную ферму Дорогини (всего около 70 построек). Самый крупный сохранившийся архитектурный усадебный ансамбль в области. Д. Воышово в XVIII в. - обычное небольшое помещичье сельцо И. Я. и Т. Д. Овцыных с помещичий домом, фруктовым садом, хозяйственными и служебными деревянными строениями на пересечении Смоленского тракта с р. Вагоша. Строительство существующего ансамбля началось после женитьбы их дочери Е. А. Овцыной и бригадира В. А. Васильчикова. В кон. XVIII - нач. XIX вв. составлен новый план центрального ядра усадьбы, выстроен большой деревянный помещичий дом с мезонином (не сохранился). Рядом с домом - каменная домовая, квадратная в плане церковь Всемилостивого Спаса, напротив дома большая конюшня с крыльями, огибающими двор. Оба здания первоначально представляли собой образцы раннего классицизма с рустованными портиками-колоннадами, проемами гигантского ордера, отвечающими стилю загородной богатой усадьбы. Средний (кухонный) флигель с широким мезонином, вероятно, замыкал ансамбль с южной стороны. В 1835 г. имение получил в наследство сын Д. В. Васильчиков, Двора Его Императорского Величества обер-егермейстер и родной брат председателя Государственного совета (приезжал в Воышово в 1843 г.). Новый строительный этап связан с планами организации загородной охотничьей усадьбы. Перестраивается и отделяется главный дом (1838-1844 гг.); продан старый фруктовый сад (деревья) и приглашен садовник для разбивки нового. Выстроены специальный псарный двор, мельницы. Центральная усадьба дополнена еще одним каменным флигелем и портиком в центре в классическом стиле (вероятно, автор - одаренный архитектор-самоучка, сын местного управляющего А. С. Поляков.).</p>	70 га	Респ.	Пост. СМ РСФСР № 1327 от 30.08.60	Н П Ц , арх ив ГД "Псков реконс т рук ция", И. И. Лагу нин
------------------------------------	-----------------------------------	---------------------------------------------------------------------------------------------------------------------------------------------------------------------------------------------------------------------------------------------------------------------------------------------------------------------------------------------------------------------------------------------------------------------------------------------------------------------------------------------------------------------------------------------------------------------------------------------------------------------------------------------------------------------------------------------------------------------------------------------------------------------------------------------------------------------------------------------------------------------------------------------------------------------------------------------------------------------------------------------------------------------------------------------------------------------------------------------------------------------------------------------------------------------------------------------------------------------------------------------------------------------------------------------------------------------------------------------------------------------------------------------------------------------------------------------------------------------------------------------------------------------------------------------------------------------------------------------------------------------------------------------------------------------------------------------------------------------------------------------------------------------------------------------------------------------------------------------------------------------------------------------------------------------------------------------------------------	-------	-------	-----------------------------------	-------------------------------------------------------------------------------------------------------

<p>Возможно, тогда же началась разбивка парка, приобретена соседская усадьба Дорогини. В 1844 г. домовая церковь получила новое роскошное убранство и иконостас. Увеличивается штат дворовых. В 1846 г. на сестре обер-егермейстера Т.Д.Васильчиковой женится граф А.С.Строганов, представитель еще одной знатнейшей фамилии в России. Позднее имение переходит к нему, а с 1884 г. к его сыну - С.А.Строганову. При последних владельцах усадьба приобрела черты роскошной охотничьей загородной. К Строгановым на охоту приезжали известные представители знатных фамилий, их друзья. Основное ядро усадьбы было только дополнено и завершено каменными флигелями домика конюха, дачного дома М.А.Строгановой, домиком управляющего (кирпичный стиль, эклектика, модерн), а также новым каменным господским домом во французском стиле Людовиков (эклектика) - с верхним деревянным мансардным этажом, выступающими боковыми крыльями и портиком на парковом фасаде. В отделке дома использовался итальянский мрамор (лестница), художественная лепнина и ковка, высокохудожественный паркет (архитектор Попов, 1896-1904 гг.). В Дорогинях выстроен целый комплекс жилых, конюшennых и служебных строений для выращивания молодняка. Расширен лесопарк, проложена дорога-аллея к Дорогиням и отведена вокруг усадьбы Смоленская дорога. На речке организован каскад запруд с каменными мостиками. За речкой выстроен комплекс служебных построек в кирпичном стиле. Возле конюшни (в том же стиле) - двухэтажная школа и замечательный манеж с грандиозными брусовыми конструкциями кровли. Охотничьи домики, псарни, птичники, скрытые в лесопарке, превратили ансамбль в одну из самых крупных усадеб такого рода. Используется местным конезаводом и поселковой администрацией. Многие постройки ветхие и аварийные.</p>		
--------------------------------------------------------------------------------------------------------------------------------------------------------------------------------------------------------------------------------------------------------------------------------------------------------------------------------------------------------------------------------------------------------------------------------------------------------------------------------------------------------------------------------------------------------------------------------------------------------------------------------------------------------------------------------------------------------------------------------------------------------------------------------------------------------------------------------------------------------------------------------------------------------------------------------------------------------------------------------------------------------------------------------------------------------------------------------------------------------------------------------------------------------------------------------------------------------------------------------------------------------------------------------------------------------------------------------------------------------------------------------------------------------------------------------------------------------------------------------------------------------------------------------------------------------------------------------------------------------------------------------------------------------------------------------------------------------------------------------------------------------------------------------------------------------------------------------	--	--

	Садово-парковый	Парк усадебный	Уникальный садово-парковый ансамбль на северо-западе России. Вначале парк был регулярного типа и носил утилитарный характер. Впоследствии расширился за счет роц и аллей, искусно увязанных с основным ядром. В формировании паркового ансамбля принимали участие как русские, так и иностранные мастера паркостроения. Равнинный пейзаж сочетается с природными зелеными массивами, искусственными насаждениями и системой запруд и водоемов.	100 га	Респ.	Пост. СМ РСФСР № 1327 от 30.08.60	ПГПИ, НПЦ
			<i>Примечание.</i> В парке, помимо деревьев местной флоры, произрастают редкие для Северо-Запада экзоты - тсуга канадская, клен сахаристый форма Вира, липа европейская форма рассеченнолистная, древогубец и многие другие виды (76 видов и 7 декоративных форм). Парк утрачен на 70%.				
Д.Горомулино	Архитектурный (культовый)	Церковь Вознесения	1796 г. Типа "восьмерик на четверике". Одноапсидный четверик с портиками по сторонам продолжается трапезной и двухъярусной колокольной над папертью. Церковь на возвышении над озером. Классицизм. Материал - кирпич; оштукатурена.	289 кв. м, (26,5х 10,9 м)	Местн.		НПЦ, И.И. Лагунин (ГД "Псков-реконструкция")
			<i>Примечание.</i> Построена над озером Горомулиха на средства помещика Н.С.Пантелеева. В усадьбе сохранились березовая аллея, фрагмент сада.				
Д.Максаков Бор	Исторический (памятное место)	Братская могила	1944 г. Захоронение воинов Советской Армии и партизан. В 1963 г. установлена на постаменте бетонная стела с изображением знамен и солдатской каски.	Высота 2м	Места.	Решен. облсп. № 265 от 28.05.86	НПЦ
Д.Максаков Бор (на повороте к д. Вольшово)	Архитектурный (крестьянская усадьба)	Дом каменный	Кон. XIX - нач. XX вв. Дом зажиточного крестьянина каменный, с рубленными "в паз" воротами с калиткой и хозяйственным двором. Жилой.		Местн.		И.И. Лагунин (ГД "Псков-реконструкция")
			<i>Примечание.</i> Максаков Бор - бывшее имение И.А.Ганнибала, двоюродного деда А.С.Пушкина (1747-1804 гг.), где он и скончался. Пушкин бывал у его сына - С.И.Ганнибала.				
Д.Черноречье	Археологический	Курган	2 пол. I тыс. н.э. - XIII в. В 200 м к СВ от 9-го километра шоссе г.Порхов - п.г.т.Дедовичи, левее дороги в д. Каменка.	0,01 га	Федер.	Указ Презид. РФ №176 от 20.02.95	ПГНИАЦ, НПЦ
	Тоже	Курганная группа	2 пол. I тыс. н.э. - XIII в. В 90-100 м к СВ от 9-го километра шоссе г.Порхов - п.г.т.Дедовичи, в 1 км к СВ от деревни, в 100 м от поворота р.Шелонь.	0,2 га	Федер.	Указ Презид. РФ №176 от 20.02.95	ПГНИАЦ, НПЦ
	Тоже	Курганная группа	2 пол. I тыс. н.э. - XIII в. В 500 м к СЗ от 9-го километра шоссе г.Порхов - п.г.т.Дедовичи, в 1,5 км от деревни, в сосновом лесу, по обеим сторонам дороги в д.Каменка.	0,4 га	Федер.	Указ Презид. РФ №176 от 20.02.95	ПГНИАЦ, НПЦ

	Архитектурный (торгово-промышленный)	Ферма (?)	Кон. XIX - нач. XX вв. Отдельный хозяйственный комплекс бывшего имения Строгановых (?), скотный (?) валунно-кирпичный двор. Жилой кирпичный и служебный кирпично-валунный дома.		Местн.		И.И.Лагунин (ГД "Псков-реконструкция")
Луковищенская волость, д.РОВНЯК (бывшая)	Исторический (памятное место)	Братская могила	1943 г. Захоронение партизан 3-й Ленинградской партизанской бригады.		Местн.	Решен, обл.сп. № 265 от 28.05.86	НПЦ
Д.Терептино	Исторический (памятное место)	Братская могила	1944 г. Захоронение воинов Советской Армии.		Местн.	Решен, обл.сп. № 265 от 28.05.86	НПЦ
Митрофановская волость, Д.Голубеницы	Археологический	Селище	XV - XVII вв. В 1 км к ЮЗ от деревни, вокруг заброшенного кладбища, в 200 м от правого берега р.Лиственка.	2 га	Федер.		ПГНИАЦ, НПЦ
Д.Киселево (бывшая)	Исторический (памятное место)	Братская могила	1919 г. Захоронение жертв белогвардейского террора. В юго-восточном углу кладбища находится братская могила - невысокий одернованный холм. На могиле в 1967 г. установлен обелиск, увенчанный звездой.	Высота 1 м	Местн.	Решен, обл.сп. № 265 от 28.05.86	НПЦ
Д.Махновка	Археологический	Жальничный могильник	Не подтверждено.				ПГНИАЦ, НПЦ
Павская волость, д.Боркино	Археологический	Курганно-жальничный могильник	2 пол. I тыс. н.э. - XVII в. В 300 м в сторону шоссе, по левую сторону дороги, в березовой роще.	0,8 га	Местн.		ПГНИАЦ, НПЦ
Д.Вязье	Архитектурный (жилой)	Дом	Нач. XX в. Дом крупный, одноэтажный, с центральным ризалитом и треугольным фронтоном. Кирпичный стиль. Руинирован (утрачены кровли, сохранились только капитальные стены и дымоходы). Не используется.		Местн.		И.И.Лагунин (ГД "Псков-реконструкция")
Д.Коломенка	Архитектурный (жилой)	Дом купца Малаховского	Нач. XX в. Деревянный, рубленый одноэтажный дом с мезонином в бывшем имении купца П.И. Малаховского. Мезонин с балконом. Дом бревенчатый (нежилой).		Местн.		И.И.Лагунин (ГД "Псков-реконструкция")
С.Павы	Исторический (памятное место)	Братская могила	1944 г. Захоронение воинов Советской Армии и партизан. В 1953 г. на четырехгранном постаменте установлена скульптура женщины-воина с венком в руках.	Высота 2,5 м	Местн.	Решен, обл.сп. № 265 от 28.05.86	НПЦ

	Архитектурный (культовый)	Церковь Покрова Богоматери	1766 - 1770 гг. Основной объем храма типа "восьмерик на четверике". К нему примыкают два придела: Никольский (южный) и Дмитрия Ростовского (северный); восточная апсида, двухъярусная колокольня над притвором. Провинциальное барокко. Материал - кирпич; оштукатурена.	720 кв.м. (30x24 м)	Федер.	Указ Презид. РФ №176 от 20.02.95	НПЦ, И.И.Лагунин (ГД "Псков-реконструкция")
<i>Примечание.</i> При церкви кладбище с каменной оградой, воротами, угловой часовенкой. Материал - валун, кирпич, обмазка.							
Д.Радилово	Археологический	Могильник	Не подтверждено.				ПГНИАЦ, НПЦ
Полонская волость, д.Заполянье	Исторический (памятное место)	Место бывшего концлагеря	Бывший концлагерь, в котором уничтожено фашистами свыше трех тысяч человек (1941-1944 гг.). Необходимо дополнительное обследование.	Высота 6 м, ширина 3м	Местн.	Решен, облisp. № 265 от 28.05.86	НПЦ
Д.Заполье (бывшая)	Архитектурный (культовый)	Церковь	Не исследована.				Данные студентов ПГПИ
Д.Острова	Исторический (памятное место)	Родина знаменитых псковских егерей	XIX в. Крестьяне из д.Острова - Зуевы, Старостины освоили новый для России способ загонной обкладной охоты. Обучился ей в Польше в нач.XIX в. крестьянин Изот. Никита Старостин получил медаль "За усердие", а после его смерти в 1911 г. был выбит в Москве именной памятный золотой жетон с портретом Никиты Петровича. Охота с "псковскими окладчиками" получила широкое распространение в России.		Местн.		И.И.Лагунин (ГД "Псков-реконструкция")
Д.Полоное	Исторический (памятное место)	Братская могила	1944 г. Захоронение воинов Советской Армии и партизан. В 1960 г. на могиле установлена бетонная глыба с макетом ордена Отечественной войны наверху.	Высота 3м	Местн.	Решен, облisp. № 265 от 28.05.86	НПЦ
	Архитектурный (загородная усадьба)	Усадьба А.М.Дондукова-Корсакова, героя освобождения Болгарии	XIX в. От усадьбы остались аллеи и пруды парка, двухэтажный флигель господского дома XIX в., каменное здание оранжереи и валунный пивной склад. Материал - кирпич; оштукатурены.		Местн.		И.И.Лагунин (ГД "Псков-реконструкция")
<i>Примечание.</i> В кон.XVIII в. в имени И.И.Корсакова на берегу р.Полонка был разбит регулярный сад. В XIX в. имение принадлежало главнокомандующему русскими войсками в русско-турецкой войне 1878-1879 гг., верховному русскому комиссару в Болгарии А.М.Дондукову-Корсакову (1820-1893 гг.), который умер и похоронен в имении (церковь не сохранилась, остатки склепа).							

	Архитектурный (загородная усадьба)	Псарня	Кон. XIX в. Из хозяйственных построек бывшей усадьбы Полоное А.М. Дондукова-Корсакова наиболее интересен комплекс бывшей псарни. Разомкнутое каре одноэтажных строений под двухскатными кровлями представляет собой замкнутый самостоятельный комплекс с полным набором хозяйственных помещений. Материал - кирпич, валун. Используется сельхозпредприятием.		Местн.		И.И. Лагунин (ГД "Псков-реконструкция")
Д. Старище	Исторический (памятное место)	Братская могила	1944 г. Захоронение воинов Советской Армии и партизан.		Местн.	Решен, обл. сп. № 265 от 28.05.86	НПЦ
Славковская волость, д. Бол. Пети	Археологический	Каменный крест	XV-XVI вв. На выезде из деревни по старой дороге в д. Мал. Пети, у дровяного сарая.		Местн.		ПГНИАЦ, НПЦ
Д. Крюково	Исторический (памятное место)	Братская могила	1944 г. Захоронение воинов Советской Армии и партизан. В 1960 г. установлена бетонная глыба с макетом ордена Отечественной войны наверху.	Высота 3м, ширина 2м	Местн.	Решен, обл. сп. № 265 от 28.05.86	НПЦ
Д. Луг	Архитектурный (культовый)	Часовня	XIX - нач. XX вв. Квадратная в плане, валунной декоративной кладки с кирпичом. Кровля и барочная глава со шпилем не сохранились. Замечательное местоположение на въезде в деревню, на взгорке. Руины.		Местн.		И.И. Лагунин (ГД "Псков-реконструкция")
Д. Мал. Заборовье	Архитектурный (жилой)	Дома каменные зажиточных крестьян	Кон. XIX - нач. XX вв. Каменная застройка деревни. Сохранились одноэтажный оштукатуренный дом Алексеевых (отделение связи), каменный дом с кирпичным сараем в одной связи Семена Ильина (магазин), каменные амбары Якова Иванова. Кирпичный стиль, крестьянская традиционная застройка. Жилые, магазин.		Местн.		И.И. Лагунин (ГД "Псков-реконструкция")
Д. Мал. Пети	Исторический (памятное место)	Братская могила	Захоронение воинов Советской Армии и могила партизан.		Местн.	Решен, обл. сп. № 265 от 28.05.86	НПЦ
Ст. Подсевы	Природный (комплексный)	Никандровское болото	Никандровский болотный массив. В 6,5 км к 3 от г. Порхов, в 0,5 км к С от ж/д станции Подсевы. Кадастр №883. Имеет большое научное значение: бальнеологическое, гидрологическое, ресурсоведческое. Здесь, на выходах сероводородных источников, произрастает меч-трава обыкновенная, растения Красной книги России и редкие для области растительные сообщества. На бальнеологических источниках Никандровского массива базируется курорт "Хилово".	10 159 га	Местн.	Решен, обл. сп. № 250 от 16.07.74	ПГТИ, Порховский лесхоз

С.Славковичи	Археологический	Селище	XIV-XVII вв. В центральной части села, прилегающей к церкви, и на правом берегу р.Череха.	5 га	Местн.		ПГНИАЦ, НПЦ
	Исторический (памятное место)	Братская могила	1919 г. Захоронение воинов Красной Армии, погибших в боях с белогвардейцами.		Местн.	Решен, обл.сп. № 265 от 28.05.86	НПЦ
	То же	Братская могила	1944 г. Захоронение воинов Советской Армии и партизан.		Местн.	Решен, обл.сп. № 265 от 28.05.86	НПЦ
	Архитектурный (культовый)	Церковь Успения	1810-1811 гг. Построена на средства прихожан, имеет отдельно стоящую колокольню. Композиция из четверика, пятигранной апсиды, северного придела Святой Троицы. Стиль - ампир. Материал - известняковая плита.	440 кв.м, (20x 22 м)	Местн.		НПЦ
	То же	Часовня	XIX в. Кубический объем завершается на каждом фасаде фронтонами. По углам часовни лопатки, которые соединяются между собой широкими тягами, образуя на фасадах рамы. Материал - известняковая плита; оштукатурена. Действующая.	20 кв.м, (4,5x 4,5 м)	Местн.		НПЦ
<i>Примечание.</i> Часовня расположена в центре села, на перекрестке дорог.							
Ул.Октябрьская, ДД.2, 4,10	Архитектурный (градостроительный)	Застройка каменная купеческая	Кон.XIX в. Комплекс каменной одно-двухэтажной купеческой застройки зажиточного села (бывшее жильё, лавки, магазины). Материал - кирпич, штукатурка. Магазин, жилые дома.		Местн.		И.И.Лагунин (ГД "Псков-реконструкция")
С.Славковичи	Культуры	Народный музей им. В.А.Шелгунова	1970-е гг. В специальном отдельном деревянном доме. Экспозиции по истории края. Действующий. Создавался при Славковской средней школе.		Местн.		ПГОИАХМЗ, И.И.Лагунин (ГД "Псков-реконструкция")
Туготинская волость, д.Жаборы	Архитектурный (культовый)	Церковь Покровская	1792, 1836 гг. Основной объем - прямоугольный в плане, во втором ярусе - крестообразный. Имеет притвор, две палатки, двухъярусную колокольню. Ранний классицизм. Материал - кирпич; оштукатурена. Действующая.	378 кв.м, (27x 14 м)	Федер.	Указ Презид. РФ №176 от 20.02.95	НПЦ, И.И.Лагунин (ГД "Псков-реконструкция")
<i>Примечание.</i> Построена помещиком Лавровым, возобновлена в 1836 г. Семейная усыпальница Лавровых, героя Отечественной войны 1812 г. Н.Е.Аничкова.							
Д.Лунево	Природный (бальнеологический)	Часть ландшафта "Никандровское болото"	Оз.Лунево. Месторождение лечебной грязи.		Местн.		Гос.ком. по охране окруж.среды Псков.обл.

Д.Хилово, д.Переровно	Природный (комп- лексный)	Хиловское (Славковское)	Болотои имеет важное гидрологическое и бальнеологическое значение. В 8,5 км к 3 от г.Порхов, в 0,5 км к ЮЗ от Д.Хилово. Кадастр № 884. Исток рек Демянка, Ветошка, Полонка, база для гряземинерального лечения курорта "Хилово". Входит в площадь Никандровского болотного массива.	Юга	Местн.	Решен, облisp. № 250 от 16.07.74	ПГПИ'
Д.Хилово	Природно- исторический	Курорт "Хилово"	1865-1866 гг. В 1865 г. помещик П.П.Балавинский открыл в своем имении в русле р.Черная целебные источники. В сентябре 1866 г. по заданию медицинского департамента военного ведомства исследовал источники профессор Императорской медико-хирургической академии, великий русский композитор А.П. Бородин. Установлен памятный камень с надписью "Открыты помещиком П.Балавинским в 1865 г.". Курорт-грязелечебница федерального значения.		Федер.		ПГПИ, Порховский музей, И.И.Лагунин (ГД "Псков- реконст- рукция")
	Садово- парковый	Парк	Парк курорта "Хилово" с вековыми деревьями местной флоры - вязом шершавым (150-180 лет), кленом платановидным (100 лет), липой мелколистной и экзотами: робинией лжеакацией, туей западной, терном и аронией черноплодной.	Юга	Местн.	Решен, облisp. №46 от 29.01.76	ПГПИ
	Исторический (памятное место)	Братская мо- гила	Захоронение воинов эстонского национального стрелкового корпуса, погибших в 1941 г. при обороне д.Хилово. В центре могилы на постаменте установлена бетонная скульптура женщины с каской в руках.	Высота 2,5 м	Местн.	Решен, облisp. № 265 от 28.05.86	НПЦ
Туровская волость, Д.Вельское Устье	Исторический (памятное место)	Могила А.Г. Гагарина (1855-1920 гг.)	1969 г. По ходатайству Ленинградского политехнического института им. М.И.Калинина на могиле А.Г.Гагарина установлена мемориальная плита (224x145 см). Плоскости плиты отшлифованы, верхняя отполирована, на ней (размер 135X90 м) выгравировано: "Профессор Андрей Григорьевич Гагарин. 1855-1920. Один из основателей и первый ректор Петербургского (Ленинградского) политехнического института. От Ленинградского политехнического института им. М.И.Калинина".	3,5 кв.м	Местн.		НПЦ, ПГПИ
			<i>Примечание.</i> А.Г.Гагарин - адъюнкт прикладной механики. Во время революционных событий 1904-1905 гг. встал на защиту студентов и в 1909 г. был уволен со службы. С 1912 г. ежегодно значительную часть времени проводил в своем имении в Холмоках, а в 1918 г. переехал сюда на постоянное жительство. 22 декабря 1920 г. А.Г.Гагарин умер и похоронен в 2 км от Холмоков, в Вельском Устье.				

	Архитектурный (культовый)	Церковь Вознесения	1796 г. Ротондальный, крестообразный в плане, пятикупольный храм. Своеобразная форма шлемовидных куполов (центральный- ребристый), строгая классическая ордерная разработка фасадов. В придельной церкви был дубовый типовой иконостас конца XIX в. Материал - кирпич; оштукатурена. На реставрации. Не используется.	986 кв.м, (29x 34 м)	Респ.	Пост. СМ РСФСР №1327 от 30.08.60	НПЦ, И.И.Лагунин (ГД "Псков-реконструкция")
			<i>Примечание.</i> Построена в погосте Вельское Устье на средства полковника А.О. Кожина в стиле строгого классицизма столичным архитектором (фамилия неизвестна). Иконостас вывезен в ПГОИАХМЗ и установлен в церкви Жен Мироносиц в Пскове.				
Д. Большие Липки	Архитектурный (жилой, градостроительный)	Крестьянская застройка	Кон. XIX- нач. XX вв. Комплекс жилой каменной застройки зажиточных крестьян включает два валунно-кирпичных хозяйственных двора и пять кирпичных жилых домов.		Местн.		И.И.Лагунин (ГД "Псков-реконструкция")
Д. Веретье	Архитектурный (жилой)	Дом Шел о на	1922 г. Дом крестьянский, кирпичный. Местная традиция крестьянского каменного строительства. На фасаде закладной камень с выбитой надписью: "С.М.Шелонин. 1922 г.". Жилой.		Местн.		И.И.Лагунин (ГД "Псков-реконструкция")
Д. Залужье	Архитектурный (торгово-промышленный)	Амбар (?)	Кон. XIX- нач. XX вв. Небольшая валунно-кирпичная постройка хозяйственного назначения под двускатной кровлей.				И.И.Лагунин (ГД "Псков-реконструкция")
Д. Турово	Исторический (памятное место)	Братская могила	1944 г. Захоронение воинов Советской Армии и партизан.		Местн.	Решен, облисп. № 265 от 28.05.86	НПЦ
Д. Федотино	Историко-этнографический	Памятное место	Первая треть XX в. Центр изготовления точеных резных прялок. Мастер П.Ф.Емельянов (1860-1930-е гг.)				ПГОИАХМЗ, Порховский музей, И.И.Лагунин (ГД "Псков-реконструкция")
Д. Холмки	Историко-архитектурный (загородная усадьба), культуры	Усадьба А.Г.Гагарина	1 четв. XX в. Дом двухэтажный, на цокольном этаже, прямоугольный в плане. Центр главных фасадов выделен полуциркульным и прямоугольным портиками гигантского ордера с лестничными входами. К боковому западному фасаду подходит широкий подъездной пандус. Декор строго выдержан в лучших традициях неоклассики: русто-ваный цоколь, колонны ионического ордера, широкий карниз и фронтон. Материал - кирпич; оштукатурен. Турбаза.	620 кв.м, (34x 34 м)	Федер.	Указ Презид. РФ №176 от 20.02.95	НПЦ, И.И.Лагунин (ГД "Псков-реконструкция")

		<i>Примечание.</i> Усадьба с парком расположена на высоком восточном берегу р.Шелонь. Главный дом выстроен в 1912-1913 гг. по проекту известного художника-архитектора И.А.Фомина. Заказчик А.Г.Гагарин. После революции предоставил усадьбу для Первого в стране Дома творчества (колония Дома искусств.). В 1921-1922 гг. здесь жили и работали художники М.В.Добужинский, В.А.Милашевский, Г.С.Верейский, Н.А.Радлов, Б.П.Попов; литераторы К.И.Чуковский, В.Ф.Ходасевич, М.Зошенко, М.Слонимский и др.					
	Садово-парковый	Парк усадебный	Усадебный парк с вековыми деревьями местной флоры: дубом черешчатым, кленом платановидным, вязом шершавым и экзотами: робинией лжеакацией, липой европейской форма рассеченнолистная, кленом сахаристым, пихтой сибирской. Парк в удовлетворительном состоянии.	100 га	Местн.	Решен, облісп. №46 от 29.01.76	ПГПИ
Ясенская волость, д.Палицы (бывшая)	Исторический (памятное место)	Братская могила	1943 г. Захоронение жителей, сожженных фашистами. В центре могилы на бетонном постаменте установлен железный обелиск в виде пирамиды с пятиконечной звездой наверху.	Высота 2м	Местн.	Решен, облісп. № 265 от 28.05.86	НПЦ
Д.Ясно	Исторический (памятное место)	Братская могила	Захоронение воинов Советской Армии, партизан и жертв фашистского террора.		Местн.	Решен, облісп. № 265 от 28.05.86	НПЦ

Порховский район

ПАМЯТНИКИ ИСТОРИИ И КУЛЬТУРЫ
 Археологические - ^ - -
 погребальные и языческого культа -
 селище А ~ городище

Архитектурные

Иц - монастыри

А - церкви о —

часовни

{Д} - гражданской и промышленной архитектуры

Исторические X

- монументы, обелиски
 Ж - братские захоронения Великой Отечественной и гражданской войн

П

и искусства

ПАМЯТНИКИ ПРИРОДЫ

- геоморфологические

- гидрологические

- ботанические

- клюквенные болота

- маточники раков



— комплексные (ландшафтные)

— границы зоологического заказника

— природные и сельскохозяйственные районы с историко-культурными и природными памятниками

НОВГОРОДСКАЯ ОБЛАСТЬ



ПСКОВСКИЙ РАЙОН

ОСТРОВСКИЙ

КУЛЬТУРНО-ЛАНДШАФТНЫЕ РАЙОНЫ

— пейзажные ландшафты

— природные и сельскохозяйственные районы с историко-культурными памятниками

— лесные массивы с живописным ландшафтом и отдельными историко-культурными памятниками

— сельскохозяйственные и природные районы с отдельными историко-культурными памятниками

— заповедно-охранные ландшафты (лесные)

— болота

0 10 км

РАЙОН

Дедовичский район

Место нахождения. Волость, нас.пункт	Тип памятника	Наименование памятника	Краткая характеристика	Единицы измерения	Статус охраны	Когда и кем взят под охрану	Источник информации
1	2	3	4	5	6	7	8
П.г.т. Дедовичи	Археологический	Городище	2 пол. I тыс. н.э. - XV в. В северо-западной части города, на правом берегу р.Шелонь.	Зга	Респ.	Пост. СМ РСФСР № 1327 от 30.08.60	ПГНИАЦ, НПЦ
	Исторический (памятное место)	Могила чекистов и партизан, погибших в 1919 г.	В феврале 1919 г. в губернии вспыхнули мятежи крестьян, недовольных мероприятиями новой власти. Чекисты и партизаны, погибшие при подавлении этих мятежей, захоронены в братской могиле на привокзальной площади. На могиле установлена бетонная скульптура женщины-партизанки с автоматом.	6 кв.м (2,5х2,5 м), высота 2м	Места.	Решен, облisp. № 265 от 28.05.86	НПЦ
	Исторический	Памятный знак	Обелиск в честь 25-летия Партизанского края.		Места.	Решен, облisp. № 265 от 28.05.86	НПЦ
Пл.Советов	Исторический (памятное место)	Памятный знак	1967 г. Стела установлена в честь разгрома фашистского гарнизона в п.Дедовичи в 1942 г.	Высота 3м	Местн.	Решен, облisp. № 265 от 28.05.86	НПЦ
Пл.Советов	То же	Могила	Захоронение Героя Советского Союза М.С.Харченко 1918-1942 гг. На могиле в 1958 г. установлен обелиск из белого мрамора.		Местн.	Решен, облisp. № 265 от 28.05.86	НПЦ
Кладбище "Высокое"	Исторический (памятное место)	Могила Юры Иванова (1924-1942 гг.)	Захоронение партизана-разведчика. На могиле установлен памятник из белого мрамора - стела на двухступенчатом постаменте.	Высота 2 м, ширина 0,8 м, толщина 0,2 м	Местн.	Решен, облisp. № 265 от 28.05.86	НПЦ
	То же	Братская могила	1941-1944 гг. Захоронение воинов Советской Армии. На постаменте установлен обелиск с пятиконечной звездой наверху.	Высота 2м	Местн.	Решен, облisp. № 265 от 28.05.86	НПЦ
Ул.Набережная, Д.4	Культуры	Музей краеведческий	1995 г.(?) Краеведческие экспозиции. Выставки.		Местн.		ПГОИАХМЗ

Вязьевская волость, д. Болчино	Архитектурный (культовый)	Церковь Свято-Троицкая	1828 г. Церковь Троицы с приделами Иконы "Всех скорбящих радости" и Дмитрия Солунского выстроена в погосте Болчино на месте прежней церкви Дмитрия Солунского. В плане - крест, на средокрестии - широкий барабан с куполом. Три конца креста - четырехколонные портики. С 3 - притвор, над ним двухъярусная колокольня. Замечательный образец классицизма. Материал - кирпич; оштукатурена. Действующая.		Места.		И.И.Лагунин (ГД "Псков-реконструкция")
			<i>Примечание.</i> За каменной оградой кладбище. При кладбище квадратная в плане маленькая часовенка-столбик с нишей для иконы. Кирпичный стиль. Наиболее богатые захоронения местных помещиков Чихачевых (Строгановых).				
Д.Вязье	Архитектурный (загородная усадьба)	Дача генерала Н.В.Спиридонова	1890-е гг. Земля приобретена будущим владельцем в 1887-1892 гг. При усадьбе (главный дом - "замок"- не сохранился) с парком и кирпичной оградой художественной кладки с коваными воротами было организовано "экономическое хозяйство" - школа скотоводства, сыроварения и маслоделия (платная). Двухэтажное здание школы декоративной кирпично-валунной кладки сохранилось. На первом этаже был молокозавод, в том же здании водокачка с резервуарами на чердаке, школа. На выезде большой кирпичный дом управляющего, двухэтажный дом учителей. Комплекс валунных хозяйственных построек: конюшни, каретный сарай (ныне клуб), амбар для изготовления и хранения сыра ("сыроварный подвал"), кладовая. Интересное здание зерносклада - двухъярусный деревянный рубленый объем хранилища на цокольном валунно-кирпичном этаже, с въездными воротами. Центральная усадьба агрохозяйства "Вязье".		Места.		И.И.Лагунин (ГД "Псков-реконструкция")
	Садово-парковый	Парк усадебный	Кон.XVIII - поел. четв. XIX вв. В парке сохранились вековые деревья местной флоры: дуб черешчатый, липа мелколистная, клен платановидный и единичные экземпляры экзотов: лиственницы европейской, туи западной, пихты сибирской, возраст которых 100-120 лет. В центре парка зарастающий пруд.	8 га	Места.	Решен. облсп. №46 от 29.01.76	ПГПИ, НПЦ
Д.Сажино	Архитектурный (жилой)	Дом Дитяткина	Кон.XIX в. Строитель-плотник и первый владелец В.В.Дитяткин. Дом традиционный, "в две избы с серенней". Хозяйственный дворне сохранился. Дом жилой Тимофеевой.		Места.		И.И.Лагунин (ГД "Псков-реконструкция")

Горушкинская волость, д.Глубокое	Археологический	Курган	2 пол. I тыс. н.э. - XIII в. В 150 м к СЗ от деревни, в 300 м от оз.Глубокое.	0,2 га	Места.		ПГНИАЦ, НПЦ
Д.Городно	Природный (гидрологический)	Оз.Городновское	Часть живописного холмисто-моренного Вышегородского ландшафта, место гнездования птиц.	330 га	Места.	Решен, облisp. №46 от 29.01.76	ПГПИ
Д.Городно; Пожеревицкая, д.Вышегород	Природный (комплексный)	Вышегородский ландшафт	Живописный холмисто-моренный Вышегородский ландшафт от д.Городно на С до д.Минино на Ю, от оз.Глубокое на З до оз.Плотишно на В.	64 кв.км	Местн.		ПГПИ
Д.Жедрицы	Исторический (памятное место)	Братская могила	1941-1944 гг. Захоронение воинов Советской Армии. В 1954 г. установлен обелиск, увенчанный пятиконечной звездой.	Высота 2м	Места.	Решен, облisp. № 265 от 28.05.86	НПЦ И.И.Лагунин (ГД "Псков-реконструкция")
<i>Примечание.</i> Д. Жедрицы - центр Жедрицкого погоста и, возможно, бывшая крепость "Кошкин городок", которая упоминается скон.XIV в. в связи с военными действиями.							
Д.Заозерье	Археологический	Сопка	VIII-X вв. В 600 м к С от деревни, в 50 м вправо от дороги д.Заозерье-д.Костиково.	0,8 га	Местн.		ПГНИАЦ, НПЦ
Д.Киверова Гора (бывшая)	Исторический	Памятное место	Кон. 1581 г. Место первоначальных переговоров между представителями московского правительства и польского короля Стефана Батория о заключении мирного договора в Ливонской войне 1558-1582 гг.		Местн.		И.И.Лагунин (ГД "Псков-реконструкция")
Д.Мячково	Природный (гидрологический)	Оз.Мячковское	Часть живописного холмисто-моренного ландшафта, место гнездования птиц.	200 га	Местн.	Решен, облisp. №46 от 29.01.76	ПГПИ
Д.Пеньково	Природный (зоологический)	Оз.Пеньковское	Маточник раков. Требуется изучения.	90 га	Местн.	Решен, облisp. № 553 от 20.10.75	Псков, отд. ГосНИИОРХ
Д.Филистово	Археологический	Курганная группа	2 пол. I тыс. н.э. - XIII в. В 200 м к Ю от деревни, по правую сторону дороги Д.Филистово - д.Глубокое.	0,65 га	Местн.		ПГНИАЦ, НПЦ
	То же	Курганная группа	2 пол. I тыс. н.э. - XIII в. В 120 м к З от деревни, на лугу, по обе стороны дороги д.Филистово - д.Антоново.	0,3 га	Местн.		ПГНИАЦ, НПЦ
Д.Филиппово	Исторический (памятное место)	Братская могила	1941-1944 гг. Захоронение воинов Советской Армии. На могиле установлена стела, изготовленная из железобетона.	Размер стелы 0,6х0,8 м	Местн.	Решен, облisp. № 265 от 28.05.86	НПЦ
Дубшенская волость, д.Дубеченок	Архитектурный (культурный)	Часовня	Кон.XIX - нач.XX вв. Ильинская (стояла икона св. Ильи). Простая клетская, под двухскатной кровлей, с центральным входом. Рублена "без остатка".		Местн.		И.И.Лагунин (ГД "Псков-реконструкция")

Д. Жадиновичи	Архитектурный (загородная усадьба)	Усадьба Новосильцева	Кон. XIX - нач. XX вв. Сохранился большой двухэтажный помещичий дом (перестроен в послевоенные годы). Кирпичный, оштукатуренный. Валунно-кирпичное здание конюшни (руины). Не используется.		Местн.		И.И. Лагунин (ГД "Псков-реконструкция")
Дубровская волость, д. Дороганец	Археологический	Сопка	VIII-X вв. В 150 м к Ю от окраины деревни.	0,6 га	Федер.		ПГНИАЦ, НПЦ
	То же	Курган	Не подтверждено.				ПГНИАЦ, НПЦ
Д. Дубровка	Природно-архитектурный (загородная усадьба)	Усадьба Нижние Дубровки	XIX - нач. XX вв. Усадьба помещика С.И. Протопопова на Смоленском тракте. От тракта к главному дому ведут две подъездные аллеи. Дом сохранился (разобран II этаж) с примыкающими к нему двумя одноэтажными крыльями (флигели?) и двумя портиками входов. Дорические колонны на высоких постаментах. Ампиризм(?). Интересно здание молочной - декоративной валунно-кирпичной кладки, с башенкой. Неоромантизм нач. XX в. Валунный скотный двор. Прекрасный парк с большим прудом. Усадьба сельхозпредприятия.		Местн.		И.И. Лагунин (ГД "Псков-реконструкция")
	Архитектурный (загородная усадьба)	Дома купеческие	Нач. XX в. Дом и хозяйственная постройка (торговый склад-магазин?) купца Гаврилова на Смоленском тракте (была почтовая станция). Дом одноэтажный, кирпичный, с использованием традиций крестьянского деревянного строительства - пятистенки. Композиция фасада и плана симметричная, двухчастная, на валунном фундаменте. Кирпичный стиль. Большой, прямоугольный в плане склад валунной кладки с кирпичным декором (обрамления проемов, углы), с элементами неоромантизма. Используется сельской		Местн.		И.И. Лагунин (ГД "Псков-реконструкция")
Д. Облучье	Археологический	Курган	Не подтверждено.				ПГНИАЦ, НПЦ
Красногорская волость, д. Красные (Князьи) Горки	Археологический	Сопка	Не подтверждено.				ПГНИАЦ, НПЦ
	То же	Курганы	Не подтверждено.				ПГНИАЦ, НПЦ

	То же	Городище	2 пол. I тыс. н.э. На левом берегу р.Судомы, при впадении ручья, в 500 м к В от деревни.	Зга	Респ.	Пост. СМ РСФСР № 1327 от 30.08.60	ПГНИАЦ, НПЦ
	Архитектурный (загородная усадьба)	Усадьба М.А.Строгановой "Князьки Горки"	Нач. XIX в. (?) - поел. четв. XIX - нач. XX вв. Композиция главного "английского" загородного двухэтажного дома асимметричная (в плане близка к прямоугольнику), усложненная ризалитами, сложным силуэтом завершений и кровель, декором в цементной штукатурке (угловые рустованные лопатки, тяги, карнизы, обрамления окон, ниш, проемов.). Материал - кирпич, лицевой кирпич, бетон. Главный флигель, т.н. "Кухня", выстроен в том же стиле - двухэтажный, асимметричный по композиции. Раскрепован ризалитами с щипцовыми завершениями. Замыкает восточный фасад комплекса. "Псарня" - вытянутое, в плане прямоугольное здание к 3 от главного дома, под двухскатной кровлей, трехсекционное. Композиция главного фасада определяется рисунком дверных и оконных проемов (окна верхнего света полуциркульные). Материал - кирпич красный, не оштукатурено. В ансамбль входят также двухэтажные кирпичные оштукатуренные флигели по южной стороне партера; двухэтажная валунно-кирпичная служебная постройка за нижним прудом; основание мельницы в форме усеченного конуса. Материал - кирпич. Дом после пожара не используется, на реставрации. Пользователь - сельская администрация.	Дом-874 кв.м, (46x19 м). Флигель-182 кв.м, (14x13 м). Псарня-305 кв.м, (22,7x 13,4 м). Мельница диаметр 10,45 м, высота 13м	Федер.	Указ П резид РФ № 176 от 20.02.95	НПЦ, И.И.Лагунии (ГД "Псков-реконструкция")
			<i>Примечание.</i> Крупный усадебный комплекс на берегу р.Шелонь. Основной комплекс каменных усадебных строений последней четв. XIX в. связан с именем первого владельца - графини М.А.Строгановой-Ячминой. Новый комплекс включил в ансамбль церковь. За церковью перед главным фасадом разбит партер (сохранилась обсадка деревьями), вокруг которого застройка центрального ядра.				
	Садово-парковый	Парк усадебный	I пол. XIX -КОН.XIX вв. Один из живописнейших парков области. Сохранились искусственные пруды, фрагменты планировки. В парке, помимо вековых деревьев местной флоры, встречаются редкие для области экзоты - клен сахаристый, вяз американский, а также сосна сибирская, туя западная, лиственница европейская, пихта сибирская.	30 га	Местн.	Решен, облисп. №46 от 29.01.76	ПГПИ, НПЦ
	Архитектурный (культовый)	Церковь Ильи Пророка	1833 г. Зальная: симметричная композиция из притвора, основного четверика и прямоугольной алтарной части. Над притвором церкви возвышается квадратная колокольня с куполом. Храм в стиле ампир. Материал - кирпич; оштукатурена.	483 кв.м, (29,6x 16,3 м)	Местн.		НПЦ, И.И.Лагунии (ГД "Псков-реконструкция")

			<i>Примечание.</i> Выстроена на средства помещика Г.А.Кожина.				
	То же	Часовня	1 пол. XIX в. Отдельно стоящая, квадратная в плане, на каменном цоколе. Главный вход выделен двухколонным портиком с треугольным фронтоном, каменным ступенчатым входом. Материал - валун, кирпич, оштукатурена.	18 кв.м, (4x4,5 м)	Местн.		И.И.Лагунин (ГД "Псков-реконструкция")
Кругецкая волость, д.Острая Лука	Исторический (памятное место)	Братская могила	Захоронение партизан 4-й Ленинградской партизанской бригады, где похоронен и Герой Советского Союза Л.А.Голиков, погибший в 1943 г. В 1953 г. на могиле установлен обелиск.	Высота 2,45м, ширина 0,9 м	Местн.	Решен, облisp. № 265 от 28.05.86	НПЦ
Навережская волость, д.Кустово	Археологический	Курганы	Не подтверждено.				ПГНИАЦ, НПЦ
Дд.Лихачево, Карпово	Природный (геоморфологический)	Судомской ландшафт	Гора Судомы - высшая точка Судомской возвышенности (293 м над уровнем моря) - с прилегающим живописным ландшафтом.	2 кв.км	Местн.		ПГПИ
Д.Навережье	Природный (гидрологический)	Оз.Навережское	Часть живописного холмисто-моренного ландшафта, место гнездования птиц.	230 га	Местн.	Решен, облisp. №46 от 29.01.76	ПГПИ
	Археологический	Селище	XIII-XVII вв. н.э. На северо-восточной окраине деревни.	2,5 га	Местн.		ПГНИАЦ, НПЦ
	То же	Каменные кресты	XV-XVII вв. На деревенском кладбище.		Местн.		ПГНИАЦ, НПЦ
	Исторический (памятное место)	Могила СМ. Митрофанова - одного из борцов за установление советской власти на Псковщине	Уроженец Псковского края СМ. Митрофанов (1883-1920 гг.) погиб в бою у полустанка Жагово и был похоронен в д.Навережье. На могиле установлен металлический пирамидальный обелиск без надписи.	Высота 1,5 м	Местн.	Решен, облisp. №46 от 29.01.76	НПЦ
	То же	Братская могила	1941-1944 гг. Захоронение воинов Советской Армии. В 1951 г. на могиле установлен обелиск, увенчанный пятиконечной звездой.		Местн.	Решен, облisp. № 265 от 28.05.86	НПЦ
	Архитектурный (жилой)	Дом Карзовых	Кон.XIX - нач.XX вв. Дом священника погоста Навережье. Двухэтажный. Кирпичный стиль.				И.И.Лагунин (ГД "Псков-реконструкция")
			<i>Примечание.</i> Дочери священника Карзовы в 1950-е гг. передали дом в дар государству.				

Д.Островница	Археологический	Городище	2 пол. I тыс. н.э. В 1,5 км к ЮЗ от деревни, при слиянии двух ручьев, напротив горы Судома.	1,3 га	Местн.		ПГНИАЦ, НПЦ
Дд.Сафроново, Карушино	Природный (комплексный)	Оз.Сево	Живописный холмисто-моренный ландшафт. Место гнездования птиц.,	225 га	Местн.	Решен, облisp. №46 от 29.01.76	ПГПИ
Навережская волость	Природный (геоморфологический)	Гора Судома	Самая высокая точка Псковской области (293 м над уровнем моря).		Местн.		ПГПИ
Погостищенская волость, д.Бол.Храпъ	Архитектурный (культовый)	Часовня придорожная	Кон.XIX - нач.XX вв. Придорожная часовенка-столбик с двухскатным завершением, на цоколе, кирпичной кладки. На главном фасаде две нишки - для иконы и внизу для свечи. Редкий образец культового зодчества.		Местн.		И.И.Лагунин (ГД "Псков-реконструкция")
Д.Борок	Археологический	Курган	2 пол. I тыс. н.э. - XIII в. По дороге д.Борок - д.Негодицы, при выезде из деревни, в 20 м справа от дороги.	0,1 га	Местн.		ПГНИАЦ, НПЦ
	То же	Курган	2 пол. I тыс. н.э. - XIII в. В 150 м к ЮВ от деревни, по правую сторону дороги в д.Негодицы.	0,1 га	Местн.		ПГНИАЦ, НПЦ
	То же	Курганная группа	1 пол. II тыс. н.э. - XIII в. В 350 м к ЮВ от деревни, по правую сторону дороги в д.Негодицы.	0,5 га	Местн.		ПГНИАЦ, НПЦ
Д.Крючково	Археологический	Курганы	2 пол. I тыс. н.э. - XIII в. В 100 м южнее деревни, справа от дороги д.Тимошкино - п.г.т.Дедовичи, у зарослей кустарника.	1 га	Местн.		ПГНИАЦ, НПЦ
Д.Погостище	Археологический	Курганная группа	2 пол. I тыс. н.э. - XIII в. В 500 м западнее южной окраины деревни.	1 га	Местн.		ПГНИАЦ, НПЦ
	Исторический	Памятное место	Родина писателя А.Н.Андреева (1830-1877 гг.). Необходимо дополнительное изучение.		Местн.		И.И.Лагунин (ГД "Псков-реконструкция")
Пожеревицкая волость, д.Борисово	Природный (ботанический)	Парк усадебный	XIX в. Бывшее имение помещика -"Родюшки" (со слов местных жителей). Сохранилась дубовая беседка, ветхая (1983 г.), остатки парка.		Местн.		И.И.Лагунин (ГД "Псков-реконструкция")
Д.Буево	Архитектурный (культовый)	Часовня	XIX в. Деревянная, обшитая тесом, квадратная в плане, с папертью. Декор - лопатки, цокольный пояс, обрамления дверного и оконного проемов. Кровля соломенная.		Местн.		И.И.Лагунин (ГД "Псков-реконструкция")
Д.Вышегород	Природный (комплексный)	Оз.Локно	Часть живописного Вышегородского холмисто-моренного ландшафта. Место гнездования птиц.	260 га	Местн.	Решен, облisp. №46 от 29.01.76	ПГПИ
	Археологический	Городище	XIV-XV вв. У пересечения дорог д.Вышегород-г.Юрьев, Д.Вышегород - д.Горняк.	2 га	Респ.	Пост. СМ РСФСР №1327 от 30.08.60	ПГНИАЦ, НПЦ

Д. Дирины Горки	Исторический (памятное место)	Архитектурный (загородная усадьба)	Братская могила
	Архитектурный (культовый)		Церковь Богоявления Церковь Михаила Архангела
	То же		

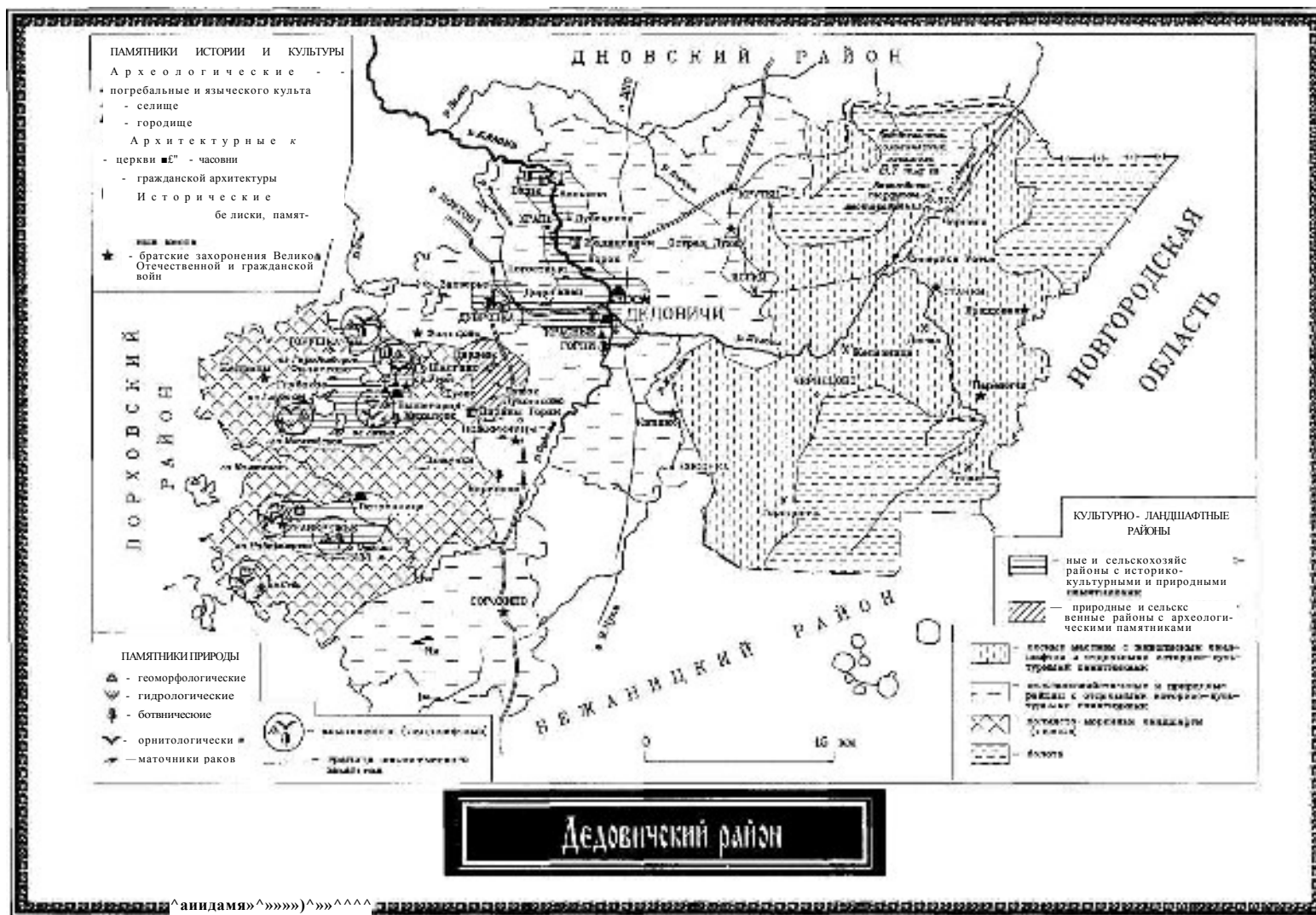
Усадьба помещицы	1941-1944 гг.	Местн.	онная глыба с макетом ордена <u>Отечественной войны</u> <u>наверху.</u>	Высота 1,5 м, толщина 0,5 м	Решен, обл.исп. № 265 от 28.05.86	НПЦ	
		А	1816 г. Под горой, на высокой террасе. Более ранний храм погоста Вышегород. Сохранился основной объем (перестроенный под служебную постройку) с четырехколонным портиком главного входа, круглым основанием колокольни над притвором, объемами главного и придельных храмов. Материал - кирпич; оштукатурен. Не <u>используется.</u>				Местн. И.И.Лагунин (ГД "Псков-реконструкция")
Закороненные воины	30-е гг.	Н	<u>Примечание.</u> На погосте сохранился амбар прямоугольный в плане, с повышенным помостом, под единой двухскатной кровлей. Материал - кирпично-валунная кладка на известковом растворе.			1000 кв.м, (40x25 м)	
		м	1863-1873 гг. Необычная многообъемная композиция. На оси Ю-С - крестовокупольный храм четырехлепестковой композиции под впадушенным шлемовидным сводом и шатровым восьмериком в завершении, квадратным западным крыльцом-папертью; пониженный северный придел Иоанна Предтечи под шлемовидным куполом; трехъярусная колокольня с проездными воротами в 1-ом ярусе. С С примыкает еще объем. Все сооружение на цокольном этаже, который служил усыпальницей. Стиль - романтизм (ранняя эклектика). Материал - кирпич, облицована кирпичом, бетонной штукатуркой (цоколь), серый гранит (крыльцо). Теплая (отапливалась из цокольного этажа по <u>воздушным каналам.</u>				НПЦ, И.И.Лагунин (ГД "Псков-реконструкция")
Современные	Современные	Н	<u>Примечание.</u> Выстроена на высокой горе в живописной озерной местности по заказу и на средства семьи местных помещиков Бибиковых как храм-усыпальница. Освящена 1-2 июля 1873 г. Используется общиной женского монастыря Русской истинной православной (катакомбной) церкви (1997 г).				
		а	Кон. XIX - нач. XX вв. Сохранились старые деревья, усадебный двухэтажный дом с угловой башенкой (кирпичный стиль). Не используется. Крупный комплекс каменного скотного двора в технике "кирпич с диким камнем" и три хозяйственные постройки в той же технике (<u>одна в руинах.</u>				Местн. И.И.Лагунин (ГД "Псков-реконструкция")
Д.Князево	Археологический		<u>Примечание.</u> В 1905 г. (владельцы Саковичи) в имени была "льнодельная станция". Первые владельцы - помещики Дирины.				
Д.Лужок	Археологический	Сопки	VIII-X вв. В 500 м к В от деревни, по дороге к д.Шалгино, в 50 м от поворота.			0,3 га	Федер. ПГНИИ Ц, НПЦ
		Длинный курган	в 50 м от поворота. 2 пол. I тыс. н.э. В 400 м к ЮВ от деревни, в 50 м вправо от дороги д.Лужок - д.Ямок.			0,2 га	Местн. ПГНИИ Ц, НПЦ

	То же	Жальник	XII-XVII вв. В 200 м к ЮВ от деревни.		Местн.		ПГНИАЦ, НПЦ
Д.Лукошково	Археологический	Жальничный могильник	XII-XVII вв. В 200 м к СВ от деревни, между д.Лукошково и бывшей усадьбой Максого.	1,5 га	Местн.		ПГНИАЦ, НПЦ
Д.Михалево	Садово-парковый	Парк усадебный	1 пол. XIX в. Остатки некогда большого парка ландшафтного типа. Сохранились следы планировки, остатки каменного причала, каменный диван, искусственные пруды с насыпными островами, аллеи из дуба черешчатого, ели обыкновенной, а также вековые деревья клена платана-новидного, вяза шершавого, березы повислой и пушистой.	17,5 га	Местн.	Решен, обл. №46 от 29.01.76	ПГПИ, НПЦ
			<i>Примечание.</i> На живописном берегу оз.Локно близ г.Порхов находилось имение Михалево, принадлежавшее Н.И.Бухарову, с которым А.С.Пушкин был знаком с лицейских лет. В имении стояли двухэтажный барский дом с фронтонами и флигели. Дом был окружен множеством затей: прудами с островами и таинственными гротами, статуями. По рассказам старожилов, А.С.Пушкин любил гулять по тенистой аллее вдоль озера. Аллея кончалась на полуострове, называемом Луккой. В этом месте р.Судомы, сливаясь с озером, образует живописную песчаную косу. Некогда здесь рос могучий дуб, под которым стоял каменный диван - "Пушкин камень". Здесь любил отдыхать А.С.Пушкин. Местные жители утверждают, что дуб является тем самым "дубом у Лукоморья", о котором писал поэт А.С.Пушкин в поэме "Руслан и Людмила".				
Д.Петрово	Историко-архитектурный (загородная усадьба)	Усадьба Бибиковых	XIX в. По свидетельству местных жителей, имение строителей вышегородского храма - помещиков Бибиковых (глава - помещик П.И.Бибиков умер до 1873 г.). Здесь жгли кирпич для строительства храма. Сохранились две кирпично-валунные постройки.		Местн.		И.И.Лагунин (ГД "Псков-реконструкция")
С.Пожеревицы	Археологический	Курган "Лисья Горка"	2 пол. I тыс. н.э. - XIII в. В 1 км по дороге в д.Усадище, в 300 м к З от дороги, в 200 м от пашни.	0,1 га	Местн.		ПГНИАЦ, НПЦ
	Исторический (памятное место)	Братская могила	1941-1943 гг. Захоронение воинов Советской Армии. На могиле установлена бетонная глыба с макетом ордена Отечественной войны наверху.	Высота 1,5 м	Местн.	Решен, обл. № 265 от 28.05.86	НПЦ
	Архитектурный (культовый)	Церковь Рождества Христова	1824-1827 гг. Каменный храм с приделами Георгия и Параскевы-Пятницы выстроен на средства помещика Петра Дирина. Храм разорен и перестроен под клубное здание. Возобновлено богослужение.		Местн.		И.И.Лагунин (ГД "Псков-реконструкция")
Д.Плотишно	Археологический	Культовый камень	Не подтверждено.		-		ПГНИАЦ, НПЦ
Д.Уза	Природный (комплексный)	Оз.Узкое (Петровское)	Часть живописного Вышегородского холмисто-моренного ландшафта. Место гнездования птиц.	251 га	Местн.	Решен, обл. №46 от 29.01.76	ПГПИ
Д.Шалгино	Археологический	Курганы	2 пол. I тыс. н.э. - XIII в. В 800 м от деревни, по восточной дороге в д.Шалгино, справа от дороги.	0,3 га	Федер.		ПГНИАЦ, НПЦ
	То же	Сопка	VIII-X вв. В 600 м к С от деревни, по дороге д.Шалгино - д.Князево, в 30 м справа от дороги.	0,5 га	Федер.		ПГНИАЦ, НПЦ

Сорокинская волость, д.Сорокино	Исторический ^памятное место)	Братская могила	1941-1944 гг. Захоронение воинов Советской Армии. В 1951 г. на могиле установлена скульптура партизана.	Высота 2,5 м	Местн.	Решен, об.л.сп. № 265 от 28.05.86	НПЦ
Д.Ям	Археологический	Курганная группа "Ям-1"	2 пол. I тыс. н.э. - XIII в. В 300 м к Ю от деревни, на холмике, в лесу.	0,6 га	Федер.	Указ Презид. РФ № 176 от 20.02.95	ПГНИАЦ, НПЦ
	То же	Курганная группа	2 пол. I тыс. н.э. - XIII в. В 300 м по дороге в д.Замошье, на окраине леса.	0,3 га	Федер.	Указ Презид. РФ № 176 от 20.02.95	ПГНИАЦ, НПЦ
	Исторический	Памятное место	Февраль 1582 г. Место подписания мирного договора с Польшей по окончании Ливонской войны (1558-1582 гг.). Необходимо дополнительное изучение.		Местн.		И.И.Лагунин (ГД "Псков-реконструкция")
Сосонская волость, д.Городовик	Исторический (памятное место)	Могила	1942 г. Захоронение летчиков, погибших при выполнении задания.		Местн.	Решен, об.л.сп. № 265 от 28.05.86	НПЦ
Д.Кипино	Исторический (памятное место)	Братская могила	Захоронение воинов Советской Армии и партизан, погибших в годы Великой Отечественной войны. На могиле установлен постамент с металлическим памятником в форме усеченного конуса.	Высота 2м	Местн.	Решен, об.л.сп. № 265 от 28.05.86	НПЦ
Д.Ломаница	Архитектурный (жилой)	Дом Кузьмина	Нач.ХХ в. Первый владелец и строитель Г.К. (П.К.?) Кузьмин вложил в его строительство все силы и средства. Строили приглашенные тверские плотники. Дом огромный, "в две избы с серенней" (одна изба утрачена), с необычной для этих мест накладной резьбой.		Местн.		И.И.Лагунин (ГД "Псков-реконструкция")
Станковская волость, д.Боковень	Природный (ботанический)	Березовское	Торфяное месторождение. В 21 км к СВ от п.г.т.Дедовичи, в 1 км к С от д.Боковень. Кадастр № 972. Имеет водоохранное значение - истоки рек Белка и Северка.	9525 га	Местн.	Решен, об.л.сп. № 250 от 16.07.74	ПГПИ
Д.Дегжо	Исторический (памятное место)	Могила	Февраль 1942 г. Захоронение командира отряда "Грозный" В.П.Бундзена, погибшего в бою. В 1972 г. на могиле установлен памятник с изображением пятиконечной звезды и вечного огня на ладони.	Ограда 3x4 м	Местн.	Решен, об.л.сп. № 265 от 28.05.86	НПЦ
Д.Северное Устье	Археологический	Жальничный могильник	XII-XVII вв. В 1,5 км к СВ от деревни, по дороге в д.Тюриково, в 400 м справа от дороги.	0,1 га	Местн.		ПГНИАЦ, НПЦ

Д.Станки	Исторический (памятное место)	Братская могила	1941-1944 гг. Захоронение воинов Советской Армии. Останки воинов захоронены в трех могилах, обнесенных деревянным бордюром. На двух крайних могилах установлены деревянныеobelisks с пятиконечными звездами.	Высота 1,9 м	Местн.	Решен, обл. № 265 от 28.05.86	НПЦ
			<i>Примечание.</i> Здесь в январе 1943 г. в бою пал смертью храбрых Ленья Голиков, юный Герой Советского Союза (посмертно).				
Д.Хвершевка	Исторический (памятное место)	Братская могила	1941-1944 гг. Захоронение воинов Советской Армии.		Местн.	Решен, обл. № 265 от 28.05.86	НПЦ
Д.Чернево	Археологический	Курганы	2 пол. I тыс. н.э. - XIII в. В пределах деревни, на левом берегу р.Северка.	0,3 га	Местн.		ПГНИАЦ, НПЦ
		Жальничный могильник	2 пол. I тыс. н.э. - XIII в. В пределах деревни, на скотном дворе.	0,3 га	Местн.		ПГНИАЦ, НПЦ
Чернецовская волость, д.Железница (бывшая)	Исторический (памятный знак)	Обелиск	Обелиск четырехгранный установлен на месте деревни, уничтоженной фашистами, на рубеже Партизанского края, в честь воинских подвигов партизан в годы Великой Отечественной войны.	Высота 4 м, основание 2x2 м	Местн.	Решен, обл. № 265 от 28.05.86	НПЦ
Д.Нивки	Исторический (памятное место)	Место формирования обоза в Ленинград	Место, откуда 5 марта 1942 г. был отправлен обоз с продовольствием в осажденный Ленинград. В деревне установлена стела, изготовленная из крошки белого мрамора.	Высота 3м, ширина 1,2 м	Местн.	Решен, обл. № 265 от 28.05.86	НПЦ
Д.Паревичи	Исторический (памятное место)	Обелиск	Обелиск в память о партийной конференции Партизанского края, проходившей в 1942 г.		Местн.	Решен, обл. № 265 от 28.05.86	НПЦ
	То же	Братская могила	1941-1944 гг. Захоронение воинов Советской Армии. В 1951 г. на могиле установлен обелиск, увенчанный пятиконечной звездой, обрамленной венком.	Высота 2 м, толщина 0,5 м	Местн.	Решен, обл. № 265 от 28.05.86	НПЦ
Д. Сычево (бывшее)	Исторический (загородная усадьба)	Имение Волковых-Муромцевых	Кон. XIX - нач XX вв. А.И. Волков-Муромцев - профессор Новороссийского университета, ученик профессора Р.В. Бунзена (Гейдельбергский университет), художник (успех выставки в Лондоне), друг художников Милле, Розетти.				И.И.Лагунин (ГД "Псков-реконструкция")
Шелонская волость, д.Склево	Археологический	Жальничный могильник	Не подтверждено.				ПГНИАЦ, НПЦ
Д.Тягуше	Исторический (памятное место)	Имение генерала П.Г. Лихачева (1758-1812 гг.)	Генерал П.Г. Лихачев родился в с. Тягуше. Герой русско-шведской (1789-1790 гг.), Кавказской (1792-1807 гг.) войн, Бородинского сражения 1812 г. За присоединение к России Дербента, Баку и Кубы награжден Александром I лично бриллиантовым перстнем. Его храбростью восхищался Наполеон. Имение не сохранилось.		Местн.		И.И.Лагунин (ГД "Псков-реконструкция")

Д.Яски	Археологический	Городище	Не подтверждено.				ПГНИАЦ, НПЦ
	То же	Каменный крест	XV-XVII вв. На деревенском кладбище. Намогильный крест.		Местн.		ПГНИАЦ, НПЦ
	Исторический	Памятное место	Место разгрома фашистского гарнизона в д.Яски в ночь с 5 на 6 февраля 1942 г.		Местн.	Решен, об.л.сп. № 265 от 28.05.86	НПЦ
	То же	Памятное место	Нач.ХХ в. В имении родственников Симоновичи бывал знаменитый русский художник В.А.Серов (1865-1911 гг.). Им написан здесь этюд "Яски". Картина "Девушка, освещенная солнцем" - портрет дочери владельца усадьбы.				И.И.Лагунин (ГД "Псков-реконструкция")



Дновский район

Место нахождения. Волость, нас. пункт	Тип памятника	Наименование памятника	Краткая характеристика	Единицы измерения	Статус охраны	Когда и кем взят под охрану	Источник информации
1	2	3	4	5	6	7	8

ПДно	Природный (комплексный)	Зеленая зона	Зеленая зона вокруг г.Дно, выполняющая санитарно-гигиеническую, рекреационную и учебно-познавательную функции.	5470 га	Места.	Решен, облisp. № 397 от 28.11.74	Управление коммунального хозяйства
	Исторический (памятное место)	Дом Героя Советского Союза М.И. Васильева	Дом, в котором родился дновский машинист, Герой Советского Союза М.И.Васильев. Звание присвоено 24 марта 1945 г. танкисту, участнику обороны Ленинграда, совершившему подвиг в ходе Яско-Кишиневской операции. Установлена мемориальная доска.		Места.		И.И.Лагунин (ГД "Псков-реконструкция")
У ж/д вокзала	Исторический	Памятный знак	Памятный знак Герою Советского Союза, руководителю Дновской подпольной группы А.А. Бисениек, погибшей в 1943 г. Знак представляет собой трапециевидную усеченную гранитную стелу на постаменте.	Высота 1,5 м	Места.	Решен, облisp. № 265 от 28.05.86	НПЦ
Вокзал	Исторический (памятное место)	Вокзал ж/д станции Дно	1905, 1917 гг. Первоначально - деревянное здание, построенное обществом Московско-Виндавской ж/д (1897 г.), уничтоженное в годы Великой Отечественной войны. В 1949 г. выстроено новое двухэтажное здание в духе постклассицизма, сложное по композиции. Материал - кирпич; оштукатурено.	Объем 799,2 куб.м	Местн.	Решен, облisp. №265 от 28.05.86	НПЦ
			<i>Примечание.</i> Вокзал связан с революционными выступлениями ж/д рабочих и служащих в период революции 1905-1907 гг. В 1917 г. вокзал становится центром революционных выступлений рабочих паровозного депо и солдат в защиту красного Петрограда. Ж/д станция - место действий дновских подпольщиков в 1941-1943 гг.				
Вокзал, перрон	Исторический (науки и техники)	Паровоз ЭМ 728-23	5 августа 1990 г. Мемориальный памятник дновским железнодорожникам. В 1947 г. бригада паровоза стала комсомольско-молодежным коллективом.		Места.		И.И.Лагунин (ГД "Псков-реконструкция")
			<i>Примечание.</i> Такие паровозы выпускались с 1912 г., в Дно поступили в 1930-е гг., большая партия - после Великой Отечественной войны.				
Локомотивное депо	Исторический (памятное место)	Паровозное депо	1941-1942 гг. Паровозное депо, где активно действовали коммунисты-подпольщики В.Э. Капустин, Ф.Н.Давыдов, С.А.Скриповский. Мемориальная доска установлена в 1968 г. в сквере у конторы. '	Размер доски 110x60 см	Местн.	Решен, облisp. №265 от 28.05.86	НПЦ
			<i>Примечание.</i> Депо и станция Дно открыты в 1897 г., сквозное движение по железной дороге - 11 ноября 1897 г.				

	То же	Памятный знак	7 мая 1965 г. установлен обелиск в честь железнодорожников, работников депо, погибших на фронтах Великой Отечественной войны. Автор - П.Я.Дибров.		Места.	Решен, облisp. №265 от 28.05.86	И.И.Лагунин (ГД "Псков-реконструкция")
	Культуры	Музей истории локомотивного депо	1960-е гг. Музей боевой и трудовой славы. Экспозиции: 1. Депо в дореволюционное время. 2. Депо в годы гражданской войны и становления советской власти. 3. Участие дновских железнодорожников в Великой Отечественной войне. 4. Реконструкция и техническое перевооружение депо.	71 кв.м			И.И.Лагунин (ГД "Псков-реконструкция")
Ул.Дзержинского и ул. Профсоюзная	Архитектурный (градостроительный)	Рабочий поселок Ковылкино	1922-1924 гг. Сохранилось 5 домов на ул.Дзержинского и один на ул.Профсоюзной. Дома двухэтажные, деревянные, каркасные, обшиты тесом, под многоскатными крышами, в стиле функционализма 1920-х гг. Жилые.		Места.		И.И.Лагунин (ГД "Псков-реконструкция")
			<i>Примечание.</i> Поселок получил название в честь С.Т.Ковылкина, под руководством которого он был восстановлен после сильного пожара в июне 1922 г.				
Городское кладбище	Исторический (памятное место)	Братская могила	1944 г. Захоронение воинов Советской Армии. В 1964 г. на кладбище установлена скульптура советского воина с автоматом на груди.	Высота 2м	Места.	Решен, облisp. №265 от 28.05.86	НПЦ
Ул.Космонавтов, Д.25 (?)	Архитектурный (торгово-промышленный)	Склад торговый (лавка?)	Нач.ХХ в. Валунно-кирпичная одноэтажная постройка с двумя въездными воротами с северного фасада (одни перестроены). Единственная торговая лавка, сохранившаяся на торговой площади нач.ХХ в. после бомбежек периода Великой Отечественной войны.		Местн.		И.И.Лагунин (ГД "Псков-реконструкция")
Г.Дно	Культуры	Краеведческий музей	1987 г.(?) Общественный музей по истории края в Доме культуры им. Дзержинского. Создан учащимися бывшей железнодорожной школы №50 - первого учебного заведения города (основана в 1899 г.).		Места.		И.И.Лагунин (ГД "Псков-реконструкция")
Ул.Невская, д. 13 (21?)	Архитектурный (гражданский)	Амбулатория	1904 г. Одноэтажное, П-образное в плане каменное здание. Кирпичный стиль. Ордерный декор.		Местн.		И.И.Лагунин (ГД "Псков-реконструкция")
			<i>Примечание.</i> Амбулатория открылась в 1904 г. С 1944 г. - врачебно-санитарный участок №9. С 1969 г. - узловая больница станции Дно. С 1 марта 1997 г. - поликлиника.				
Райвоенкомат	Исторический	Памятный знак	1988 г. В честь вооруженных сил СССР. Двухфигурная композиция - красноармеец и солдат Великой Отечественной войны со знаменем, на пьедестале. На стене военкомата макет ордена Великой Отечественной войны и мемориальная доска. Изготовлен на ленинградском комбинате " Росмону ментскульптура".		Местн.		И.И.Лагунин (ГД "Псков-реконструкция")

Центр,городской сквер	Исторический (памятное место)	Братская могила	25 мая 1919 г. Обелиск установлен в 1922 г. над братским захоронением бойцов Красной Армии, погибших в боях под Псковом. Их тела были привезены в Дно поездом.		Местн.		И.И.Лагунин (ГД "Псков-реконструкция")
	Исторический (памятное место)	Монумент в честь воинских частей, освободивших г.Дно	23-24 февраля 1944 г. Монумент установлен в 1965 г. Композиция: обелиск с изображением ордена Отечественной войны, увенчанного звездой; знамя с датами "1941-1945 гг."; доска с названиями частей, получивших название Дновских (за освобождение города), и Вечный огонь (смонтирован в 1987 г.).	Высота 4,5 м	Местн.		И.И.Лагунин (ГД "Псков-реконструкция")
			<i>Примечание.</i> Город освобождали: Дновские 23-я гвардейская, 182-я стрелковые дивизии, 137-я отдельная стрелковая бригада, 37-й и 239-й танковые полки Второго Прибалтийского фронта, 288-я стрелковая дивизия, 6-я отдельная танковая Краснознаменная бригада, 499-й армейский минометный полк, 823-й отдельный артрэзведдивизион, 539-й отдельный инженерный моторизованный батальон Ленинградского фронта.				
	Исторический (памятное место)	Братская могила	Место захоронения летчиков, воинов-освободителей. На могиле установлены шасси и пропеллер самолета.		Местн.		И.И.Лагунин (ГД "Псков-реконструкция")
	То же	Памятный знак	Апрель 1985 г. Стела в честь земляков, погибших в годы Великой Отечественной войны.		Местн.		И.И.Лагунин (ГД "Псков-реконструкция")
Станция железнодорожная	Исторический	Памятное место	1 марта 1917 г. на железнодорожной станции Дно большевиками задержан царский поезд, арестован Николай II и его свита. Военному коменданту удалось освободить царя и отправить царский поезд на Псков.				И.И.Лагунин (ГД "Псков-реконструкция")
	Историк о-архитектурный (транспорта и связи)	Станционные строения	1905 г. Мастерские, баня, прачечная. Кирпичный стиль. Наиболее ранние сохранившиеся строения железнодорожной станции г.Дно.		Местн.		Псковский железнодорожный музей
	Архитектурный (культовый)	Церковь Михаила Архангела	1821 г. Состоит из двух четвериков: малого, внутреннего, несущего барабан, и большого, внешнего, с апсидой. С 3 примыкает к четверику деревянная поздняя колокольня со шпилем. Во внешнем объеме - два придела. Инвентарь сборный. Материал - кирпич; оштукатурена. Стиль - ампир. Действующая.	660 кв.м, (30х22 м)	Местн.		НПЦ
Высходская волость, д.Вишенка	Исторический (памятное место)	Братская могила	1944 г. Захоронение воинов Советской Армии. В 1954 г. на могиле установлена стела с изображением пятиконечной звезды.	Высота 2,5 м	Местн.	Решен, обл.сп. № 265 от 28.05.86	НПЦ
	Архитектурный (культовый)	Часовня	Никольская? (была икона "св. Николай Чудотворец"). Деревянная, рубленая. Заброшена.		Местн.		И.И.Лагунин (ГД "Псков-реконструкция") (1983 г.)

Д.Выскодь	Археологический	Городище-убежище "Кукушка"	2 пол. I тыс. н.э. - I пол. II тыс. н.э. К ССЗ от деревни, за рекой, на правом берегу р.Полонка, в урочище Кукушка.	4 га	Респ.	Пост. СМ РСФСР №1327 от 30.08.60	ПГНИАЦ, НПЦ
Пос. Дачное	Исторический (памятное место)	Братская могила	1944 г. Захоронение воинов Советской Армии. В 1968 г. на могиле установлена стела с изображением знамен и солдатской каски. В правом верхнем углу выбито изображение пятиконечной звезды.	Высота 2м	Местн.	Решен, обл.сп. №265 от 28.05.86	НПЦ
	Культуры	Краеведческий музей	Музей Дачненской средней школы посвящен участию учителей района в Великой Отечественной войне.				И.И.Лагунин (ГД "Псков-реконструкция")
Д.Корьхово	Архитектурный (культовый)	Церковь Никольская	1908 г. Клетская, двуглавая (без колокольни), с трехгранным алтарем-прирубом (2-я главка). Звон устроен над крыльцом под свесом кровли. В интерьере инвентарь сборный. Материал - дерево; рубленая, обшита хорошо обработанными досками.		Местн.		И.И.Лагунин (ГД "Псков-реконструкция")
<i>Примечание.</i> Церковь старообрядческого белокриницкого согласия (1983 г.).							
Голубовская волость, д. Белая	Археологический	Культовые "Пастушьи Камни"	2 пол. I тыс. н.э. -2 пол. II тыс. н.э. На южной окраине деревни, за рекой. Не подтверждено.				ПГНИАЦ, НПЦ
	Архитектурный (культовый)	Церковь Рождественская	1831-1833 гг. Храм погоста Белая с кладбищем. Крупный, освящен в 1833 г. Четверик расширен четырьмя приделами, по сторонам крупные портики, с В - апсида, с З - притвор, над которым возвышается ступенчатая колокольня со шпилем. В центре композиции круглый световой барабан с куполом. Материал - кирпич; оштукатурен.	900 кв.м, (36х 25 м)	Местн.		НПЦ
	Архитектурный (культовый)	Богадельня	Нач. XX в. Одноэтажное прямоугольное, симметричное в плане здание с треугольными фронтонами. Кирпичный стиль.		Местн.		И.И.Лагунин (ГД "Псков-реконструкция")
	Архитектурный (гражданский)	Дом помещицы	Нач. XX в. Дом двухэтажный, каменный. В стиле поздней эклектики. Необычен развитый карниз, поддерживаемый уступчатыми кронштейнами с арочками. Материал - кирпич; оштукатурен. Школа.		Местн.		И.И.Лагунин (ГД "Псков-реконструкция")
Железнодорожная станция Вязье	Историко-архитектурный (транспорта и связи)	Вокзал, станционное здание	1907 г. Памятники истории строительства железных дорог в крае. Необходимо дополнительное обследование.		Местн.		Псковский железнодорожный музей

Д.Голубово	Археологический	Курганно-жальничный могильник	2 пол. I тыс. н.э. - XVII в. В 120 м к В от деревни.	0,5 га	Федер.		ПГНИАЦ, НПЦ
Д. Городище	Археологический	Культовые камни	1. Камень-следовик. 2 пол. I тыс. н.э. - 1 пол. II тыс. н.э. 2. Каменная стела со знаком Рюриковичей. IX-XII вв. В центре деревни, в 1,5 м от фундамента дома А.И.Михайловой.	0,01 га	Местн.		ПГНИАЦ, НПЦ
	То же	Селище	XI-XVI вв. На территории деревни.	1,2 га	Местн.		ПГНИАЦ, НПЦ
Д.Дубня	Археологический	Курганный могильник	2 пол. I тыс. н.э. В 500 м к Ю по дороге д.Дубня - д.Белая, в 100 м к З от дороги, в кустарнике, на границе поля.	0,2 га	Местн.		ПГНИАЦ, НПЦ
	Архитектурный (культовый)	Часовня	Заброшена. Требуется обследования.				И.И.Лагунин (ГД "Псков-реконструкция")
Д.Духанево	Архитектурный (крестьянская усадьба)	Двор А.А.Матюшкиной	Кон.XIX - нач.XX вв. Однорядная связь - дом с хозяйственным двором. Изба рубленая, обшита тесом. Редкий, сохранившийся в районе традиционный двор.		Местн.		И.И.Лагунин (ГД "Псков-реконструкция")
Д.Заячья Гора	Археологический	Курганная группа	2 пол. I тыс. н.э. Близ деревни.	1 га	Респ.	Пост. СМ РСФСР №1327 от 30.08.60	ПГНИАЦ, НПЦ
Д.Заклинье	Исторический (памятное место)	Братская могила	1944 г. Захоронение воинов Советской Армии. В 1954 г. на могиле установлена скульптура советского воина с автоматом на груди.	Высота 2 м	Местн.	Решен. облсис. №265 от 28.05.86	НПЦ
	Архитектурный (культовый)	Церковь Спаса Преображения	1816-1817 гг. Грандиозный, сложный по композиции храм в стиле ампир. Над четвериком широкий световой барабан, маленький фонарик с главкой и четыре ярусные башни по углам. Трапезная двухэтажная, с плоскими балочными перекрытиями, зальная. Над папертью с 3 четырехъярусная колокольня с портиком - порталом главного входа. Храм заключен в каменную ограду с башенками западных ворот. Материал - кирпич; оштукатурен. В руинах.		Местн.		И.И.Лагунин (ГД "Псков-реконструкция")
Д.Заклинские Горки	Археологический	Курган-1	2 пол. I тыс. н.э. - XIII в. В 140 м к СВ от деревни.	0,01 га	Местн.		ПГНИАЦ, НПЦ
	То же	Курган-2	2 пол. I тыс. н.э. - XIII в. В 250 м к СВ от деревни. Уничтожен, распахан.				ПГНИАЦ, НПЦ
Д.Остров	Архитектурный (культовый)	Часовня Никольская	XIX в. Клетская, срубная, деревянная, под двухскатной кровлей. На высокой террасе над широкой долиной. По словам старожил, сруб опущен (раньше часовня была "на ножках" (?)). Действующая.		Местн.		И.И.Лагунин (ГД "Псков-реконструкция")

			<i>Примечание.</i> Деревня упоминается в сер. XIV в.				
Должицкая волость, д. Белошкино	Природный (ботанический)	Белошкино	Клюквенное болото. В 4 км к ЮЗ от г. Дно, к СЗ от д. Белошкино.	24 га	Местн.	Решен, облisp. №346 от 04.10.79	Бывший совхоз "Искра"
Д. Гористо	Архитектурный (культовый)	Церковь Спаса Преображения	1808 г. Храм прямоугольный в плане, с выступающей апсидой, боковыми портиками, одноглавый. Над притвором одноярусная колокольня со шпилем. Строгий классицизм. Материал - кирпич; оштукатурен.		Местн.		И.И. Лагунин (ГД "Псков-реконструкция")
			<i>Примечание.</i> Церковь погоста Гористо на высокой террасе над долиной р. Полонка. Кладбище с каменной оградой, воротами, часовенкой на ограде.				
Д. Дубняк	Археологический	Длинный курган	2 пол. I тыс. н.э. В 500 м к ЮЗ по дороге д. Дубняк-д. Чубаково, за ручьем.	0,1 га	Местн.		ПГНИАЦ, НПЦ
Д. Искра	Исторический (памятное место)	Братская могила	1944 г. Захоронение воинов Советской Армии. В 1954 г. на нем установлена бетонная стена с изображением знамен и солдатской каски.	Высота 2,5 м	Местн.	Решен, облisp. №265 от 28.05.86	НПЦ
	Архитектурный (загородная усадьба)	Усадьба "Марьяна Дуброва"	Нач. XX в. Имение для дочери приобрел и обстроил генерал Спиридонов. Сохранились богатый парк на р. Полонка, руины (подвалы) трехэтажного помещичьего дома, примыкающего к нему кирпичного флигеля. А также комплекс кирпично-валунных хозяйственно-служебных строений: молочной в одной связи со скотным двором, кладовой, двухэтажного рабочего дома, склада. Другие постройки не сохранились. Центральная усадьба бывшего совхоза "Искра".		Местн.	Решен. Дновского райисполк. 1980 г.	И.И. Лагунин (ГД "Псков-реконструкция")
	Садово-парковый	Парк усадебный	2 пол. XIX - нач. XX вв. Парк смешанного типа с вековыми деревьями местной флоры и экзотами: елью колючей форма голубая, туей западной, сосной сибирской, пихтой сибирской.	30 га	Местн.	Решен, облisp. № 380 от 13.08.82	ПГТИ, НПЦ
Д. Общее Поле (бывшая)	Исторический (памятное место)	Место рождения писателя А.П. Ладинского	Бывшая помещичья усадьба. Не сохранилась. Требуется уточнения.				И.И. Лагунин (ГД "Псков-реконструкция")
Д. Скугры	Исторический (памятное место)	Могила партизана Ивана Степанова	1944 г. Командир отряда разведчиков специального назначения. Погиб в стычке с отступающей немецко-фашистской частью. Установлен обелиск.		Местн.		И.И. Лагунин (ГД "Псков-реконструкция")
	Архитектурный (жилой)	Дом А.И. Ивановой	1920-е гг. Дом крестьянский кирпичный, на валунном цоколе, местной традиции. Выстроила сама владелица А.И. Иванова. Кирпич жгла сама, на месте.		Местн.		И.И. Лагунин (ГД "Псков-реконструкция")

			<i>Примечание.</i> Сохранились кирпичная ограда и ворота погоста. Кладбище.				
Д.Чернобожье	Археологический	Жальничный могильник	XII-XVII вв. В 200 м к С от деревни, на левом берегу р.Полонка.	0,8 га	Федер.	Указ Презид. РФ № 176 от 20.02.95	ПГНИАЦ, НПЦ
Д.Щиленка	Археологический	Культовый камень-следовик ("со следком Богоматери")	2 пол. I тыс. н.э. - 1 пол. II тыс. н.э. Находился в 400 м к С от деревни, ныне здесь карьер. Камень взорван.				ПГНИАЦ, НПЦ
	То же	Культовый камень ("Камень-валенок")	2 пол. I тыс. н.э. - 1 пол. II тыс. н.э. В 1,2 км к СЗ от деревни, в урочище Чигирим.	0,01 га	Местн.		ПГНИАЦ, НПЦ
Замошская волость, д. Валуй	Исторический (памятное место)	Братская могила	1944 г. Захоронение воинов Советской Армии. В 1954 г. на могиле установлена стела с барельефным изображением знамен и солдатской каски.	Размер ограды 3x4 м	Местн.	Решен, облесп. № 265 от 28.05.86	НПЦ
Д.Лужки	Исторический (памятное место)	Братская могила	1944 г. Захоронение воинов Советской Армии. Два воина погребены в индивидуальных могилах на северо-восточной окраине деревни. На одной из них установлен гранитный обелиск.	Высота 3м	Местн.	Решен, облесп. № 265 от 28.05.86	НПЦ
Д.Лукомо	Исторический (памятное место)	Братская могила	1944 г. Захоронение бойцов 288-й Дновской стрелковой дивизии. В 1954 г. на могиле установлена бетонная конструкция, увенчанная пятиконечной звездой.	Высота 3м	Местн.	Решен, облесп. № 265 от 28.05.86	НПЦ
Моринская волость, д.Апраксино	Археологический	Жальничный могильник, сопка	XII-XVII вв., VIII-X вв. В 1,4 км к СЗ от деревни, по лесной тропе к болоту, урочище Сковородка "Золотая Горка", в 300 м от выхода к болоту.	0,3 га	Местн.		ПГНИАЦ, НПЦ
Д.Морино	Исторический (памятное место)	Братская могила	1944 г. Захоронение воинов Советской Армии. На могиле на постаменте установлена бетонная стела с барельефным изображением знамен и солдатской каски.	Высота 2м	Местн.	Решен, облесп. № 265 от 28.05.86	НПЦ
	Архитектурный (культовый)	Церковь Иконы Иверской Божией Матери	(1857?), 1869 г. Храм одноглавый, типа "восьмерик", к которому примыкают с С и Ю прирубы, крытые на два ската, с 3 - притвор с колокольной, с В - пятистенная апсида. Материал - дерево; срубная, обшита тесом с прорезным декором. Действующая.	322 кв.м (23x 14 м)	Местн.		НПЦ

	Архитектурный (градостроительный)	Дома купеческие	Кон. XIX - нач. XX вв. Каменная застройка купеческого села при железнодорожной станции. Двухэтажный дом купца Федота Федоровича, лавки и склады; двухэтажный дом купца Хорошавина; амбар Киселева, богадельня. Кирпичный стиль. Магазин, жилые дома, школа. Необходимо дополнительное изучение.		Места.		И.И.Лагунин (ГД "Псков-реконструкция")
	Культуры	Музей криведческий	Музей Моринской средней школы. Экспозиции по истории совхоза "Моринский", истории края.				И.И.Лагунин (ГД "Псков-реконструкция")
Д.Починок (бывшая)	Исторический (памятное место)	Памятник	Памятник на месте сожженной вместе с жителями деревни в 1943 г.		Местн.	Решен, облisp. №265 от 28.05.86	НПЦ
Д. Рвы	Исторический (памятное место)	Братская могила	1944 г. Захоронение воинов Советской Армии. В 1966 г. на могиле установлено бетонное надгробие и деревянный обелиск.	Высота обелиска 2,5 м		Решен, облisp. №265 от 28.05.86	НПЦ
	Архитектурный (загородная усадьба)	Усадьба Васильчикова	Кон. XIX - нач. XX вв. Усадьба в имении князя Васильчикова. Сохранились фундаменты строений, остатки парка (клен, вяз, ясень, дуб), система проточных прудов. Необходимо дополнительное обследование.		Места.		И.И.Лагунин (ГД "Псков-реконструкция")
	Архитектурный (культовый)	Церковь Николая Чудотворца	1846 г. Широкий кубический четверик перекрыт полностью куполом (на трюпах). По сторонам украшен портиками боковых входов. На одной оси апсида с восточной стороны, трапезная, широкий притвор, над которым двухъярусная колокольня со шпилем. Поздний классицизм с мотивами псевдоготики. Материал - кирпич; оштукатурена.		Местн.		И.И.Лагунин (ГД "Псков-реконструкция")
<i>Примечание.</i> По преданию, выстроена князьями Васильчиковыми.							
Октябрьская волость, д.Вилошки	Природный (ботанический)	Вилошки-1 (Белеха)	Клюквенное болото. В кв. 89, 90, 91, 103, 104, 115, 116, 117. В 13 км к ЮВ от г.Дно, в 1,5 км к С от д.Вилошки. Кадастр № 969.	615 га	Местн.	Решен, облisp. №346 от 04.10.79	Дновское лесничество, Дедовичский лесхоз
	Археологический	Культовые камни-следовики	2 пол. I тыс. н.э. - 1 пол. II тыс. н.э. К СЗ от деревни, за р.Дубянка, в 100 м к 3 от моста, в кустарнике.	0,01 га	Местн.		ПГНИАЦ, НПЦ
Д.Загузье	Природный (ботанический)	Залучский Мох	Клюквенное болото. В 20 км к ЮВ от г.Дно, к Ю от д.Загузье. Кадастр № 971.	54 га	Местн.	Решен, облisp. №346 от 04.10.79	Бывший колхоз "Светоч"

Д.Хотовань	Архитектурный (градостроительный)	Дома каменные	Кон. XIX - нач. XX вв. Одноэтажное каменное здание (земской школы?). Кирпичный стиль. Двухэтажный дом, первый этаж которого кирпично-валунной кладки. Школа.		Места.		И.И.Лагунин (ГД "Псков-реконструкция")
Д.Юково	Природный (ботанический)	Иваньков Мох	Клюквенное болото. В кв. 87, 88, 99, 100, 112, 113. В 21 км к ЮВ от г.Дно, в 0,5 км к С от д.Юково. Кадастр № 964.	347 га	Места.	Решен, облисп. № 346 от 04.10.79	Дновское лесничество
Панкратовская волость, д.Зарема	Археологический	Городище-убежище	2 пол. I тыс. н.э. - I пол. II тыс. н.э. В 3 км к СЗ от деревни, по лесной дороге до въезда в болото. Урочище Сокольничьи Горки (три возвышенности в болоте).	1,8 га	Местн.		ПГНИАЦ, НПЦ
Д.Загорье	Археологический	Культовый камень-следовик	2 пол. I тыс. н.э. - I пол. II тыс. н.э.	0,01 га	Местн.		ПГНИАЦ, НПЦ
Д.Михайлов Погост	Исторический (памятное место)	Братская могила	Захоронение воинов Советской Армии. Расположено в 300 м севернее деревни. В 1954 г. на могиле установлена бетонная стела с изображением знамен и солдатской каски. В правом верхнем углу изображение пятиконечной звезды.	Высота 2 м	Местн.	Решен, облисп. № 265 от 28.05.86	НПЦ
	Архитектурный (культовый)	Церковь Воскресения	1863 г. Храм состоит из концентрически стоящих один в одном кубов. Внутренний, прорезанный арками четверик несет на себе барабан с главою. Наружный развит выступающими ризалитами по сторонам (два боковых - приделы). Ризалит с 3 увеличен и превращен в притвор, над которым высится ступенчатая колокольня. Сохранились иконостас, внутреннее убранство интерьеров. Материал - кирпич, побелена.	792 кв.м, (36х 20 м)	Местн.		НПЦ, И.И.Лагунин (ГД "Псков-реконструкция")
*			<i>Примечание.</i> Церковь в погосте построена на месте бывшей деревянной. Кладбище в стороне.				
	Архитектурный (торгово-промышленный)	Постройка хозяйственная	Нач. XX в. Двухкамерная одноэтажная валунно-кирпичная постройка на цоколе. Двое въездных ворот.		Местн.		И.И.Лагунин (ГД "Псков-реконструкция")
Ст.Полонка (бывшая)	Исторический	Памятное место	28 февраля 1917 г. Здесь дновскими большевиками-железнодорожниками совершена попытка покушения на царский поезд Николая II.		Местн.		И.И.Лагунин (ГД "Псков-реконструкция")
Юрковская волость, д.Юрково	Исторический (памятное место)	Братская могила	1944 г. Захоронение воинов Советской Армии. В 1953 г. на могиле установлена на постаменте скульптура скорбящей матери с каской в руках.	Высота 2,5 м	Местн.	Решен, облисп. № 265 от 28.05.86	НПЦ

Д.Горушка	Исторический (памятное место)	Братская могила	4 января 1944 г. Захоронение жителей деревни, расстрелянных фашистами. Расположена в центре деревни. На могиле установлена стела.	Высота 3м	Местн.	Решен, облisp. № 265 от 28.05.86	НПЦ
Д.Костыжицы	Природный (геологический)	Выходы девонских пород	Обнажения девонских пород по левому берегу р.Шелонь, в северном конце деревни Костыжицы.	75 га	Местн.		ПГПИ, Гос.ком. по охране окружающей среды Псков обл.
	Природный (ботанический)	Парк усадебный	Остатки усадебного парка с вековыми деревьями местной флоры.				НПЦ
	Археологический	Сопка	VIII-X вв. На северо-восточной окраине деревни, в парке бывшего имения А.М.Бороздина, в 70 м к 3 от пруда, у современной дачи. Дача К.К.Беляева.	0,02 га	Федер.		ПГНИАЦ, НПЦ
	Исторический	Памятный знак	Памятный знак герою Отечественной войны 1812 г., участнику Бородинского сражения генералу кавалерии Н.М.Бороздину (1777-1880 гг.). На среднем кубе стелы-монумента рельефный портрет героя. По углам площадки металлические столбики-факелы. Владелец усадьбы Костыжицы жил и умер здесь.		Местн.	Решен, облisp. № 265 от 28.05.86	НПЦ
Д. Полосы	Архитектурный (загородная усадьба)	Усадьба Полосы	Кон.XIX - нач.XX вв. Усадьба Карамышевых. Сохранился комплекс крупных одноэтажных каменных жилых домов под двухскатной кровлей. Материал - кирпич; оштукатурены (достройки из дерева). Постклассицизм. Большой запущенный парк. Жилые дома, парк.		Местн.		И.И.Лагунин (ГД "Псков-реконструкция")