

도 보

제2773호 2013년 05월 31일(금)

선 람	기관의 장

조 례

- 충청북도조례 제3556호 충청북도 기업 및 투자유치 촉진 조례 일부개정조례···3
- 충청북도조례 제3557호 충청북도 귀농인 지원 조례 일부개정조례·····6
- 충청북도조례 제3558호 충청북도의회 위원회조례 일부개정조례·····9
- 충청북도조례 제3559호 충청북도교육감 소속 지방공무원 복무조례 일부개정조례··11
- 충청북도조례 제3560호 충청북도교육감 소속 지방공무원 정원조례 일부개정조례··13
- 충청북도조례 제3561호 충청북도교육감 행정권한 위임에 관한 조례 일부개정조례··19

고 시

- 충청북도고시 제2013-119호 토지세목고시·····21
- 충청북도고시 제2013-120호 도로구역결정(변경) 및 지형도면 고시·····26
- 충청북도고시 제2013-121호 접도구역지정(변경) 및 지형도면 고시·····98
- 충청북도고시 제2013-122호 하천공사 준공고시·····112
- 충청북도고시 제2013-123호 단양군 대대1공공하수도 변경 설치인가·····114
- 충청북도고시 제2013-124호 옥산 산업단지 지정(개발계획)변경 및 실시계획 변경 승인 고시··116
- 충청북도고시 제2013-126호 충청북도 지정문화재 지정 고시·····150

공 고

- 충청북도공고 제2013-508호 전기사업의 양수 인가 공고·····152
- 충청북도공고 제2013-525호 도로공사계획의 공고·····153
- 충청북도공고 제2013-528호 충청북도 지정문화재 지정예고 공고·····155
- 충청북도공고 제2013-532호 전문소방시설공사업 등록 공고·····160

☞ 뒤쪽 이어서



시 군 행정

△ 고 시

충주시고시 제2013-108호 충주 도시관리계획(주덕대곡2지구 지구단위계획) 결정(변경) 및 지형도면 고시·····161

제천시고시 제2013-54호 토지 및 지장물의 세목고시·····168

청원군고시 제2013-51호 주택건설 사업계획변경승인 고시·····172

청원군고시 제2013-52호 군계획시설(소로2-7)사업 실시계획 인가고시·····173

청원군고시 제2013-53호 군계획시설(중로2-23)사업 실시계획 인가고시·····176

옥천군고시 제2013-39호 옥천 군관리계획(주차장) 결정(변경) 및 지형도면 고시··178

증평군고시 제2013-42호 군계획시설(도로)사업 실시계획 인가 및 고시·····179

진천군고시 제2013-76호 정 정 고 시 ······182

음성군고시 제2013-70호 군관리계획(군계획시설:도로) 결정(변경) 및 지형도면 고시··184

△ 공 고

충주시공고 제2013-739호 공인공고(공인등록 및 폐기)·····185

충주시공고 제2013-745호 도시계획시설(도로)사업 실시계획인가를 위한 주민열람 공고··186

청원군공고 제2013-714호 도로의노선지정(변경)에 관한 공고·····188

청원군공고 제2013-722호 토지보상계획 열람 공고·····193

청원군공고 제2013-725호 군계획시설(중로3-16)사업 실시계획인가를 위한 열람공고··198

청원군공고 제2013-726호 군계획시설(학교) 실시계획인가를 위한 열람공고··201

음성군공고 제2013-500호 공인 신조 등록 및 폐기 공고·····203

음성군공고 제2013-517호 군계획시설(도로,공원,운동장)사업 실시계획인가를 위한 서류열람 공고·····204

기 타

충대전지방국토관리청고시 제2013-126호 하천공사준공·····208

조 례

충청북도의회에서 의결된 충청북도 기업 및 투자 유치 촉진 조례 일부개정조례를 이에 공포한다.

2013년 5월 31일

충청북도지사

충청북도 조례 제3556호

충청북도 기업 및 투자 유치 촉진 조례 일부개정조례

충청북도 기업 및 투자 유치 촉진 조례 일부를 다음과 같이 개정한다.

제2조제13호와 제19호를 다음과 같이 한다.

13. “집단화이전”이란 동종 또는 유사·연관업종을 영위하는 2개 이상의 기업들이 동반이전에 따른 긍정적인 효과를 거두기 위하여 지리적으로 근접하여 지방이전 또는 국내복귀하는 것을 말한다.

19. “국내복귀기업”이란 내국인이 해외 사업장을 2년 이상 계속하여 경영권을 가지고 실질적으로 운영하던 기업 중, 다음 각목의 어느 하나에 해당하는 기업을 말한다.

가. 국내 사업장(국내복귀기업에 대해서는 제조업을 영위하기 위해 필요한 제조시설이나 시험생산시설을 갖추고 생산활동이 이루어지는 장소를 말한다. 이하 같다)이 없는 기업이 국내 사업장을 신설하는 경우

나. 국내 사업장이 있는 기업이 해외 사업장을 청산 또는 양도(이하 “전부 철수”라 한다)하고 국내 사업장을 신·증설하는 경우

다. 국내 사업장이 있는 기업이 해외 사업장의 생산량을 50% 이상 감축(이하 “부분 철수”라 한다)하고 국내 사업장을 신·증설하는 경우

제27조제1항을 다음과 같이하고, 같은 조 제3항 단서 중 “지식경제부”를 “산업통상자원부”로 한다.

① 도지사는 산업통상자원부 장관이 고시한 수도권내 대상지역에서 이전하는 기업과 비수도권 신·증설 기업 및 국내복귀기업에 대하여는 산업통상자원부 장관이 고시한 「지방자치단체의 지방투자기업 유치에 대한 국가의 재정자금 지원기준」(이하 “지원기준”이라 한다)에 따라 예산의 범위에서 보조금을 지원할 수 있다.

별표 1을 삭제한다.

부칙

이 조례는 공포한 날부터 시행한다.

□ 개정사유

- 충청북도에 투자하려는 국내·외 기업, 국내복귀기업 및 공공기관의 이전에 대한 지원을 통하여 우리 지역내 투자를 촉진하기 위해 운용중인 조례의 일부 용어정의 및 수도권내 대상지역을 고시된 내용에 따라 개정하고, 정부의 조직개편에 따른 부처 명칭을 변경하고자 함

□ 주요 개정내용

- 정부부처의 고시내용에 따른 용어의 뜻 개정
- 정부의 조직개편에 따른 부처 명칭 변경(지식경제부, 지식경제부 장관 ⇒ 산업통상자원부, 산업통상자원부 장관) 및 수도권내 대상지역을 규정한 별표1을 삭제하고 이를 산업통상자원부 장관이 고시한 지역으로 규정

충청북도의회에서 의결된 충청북도 귀농인 지원 조례 일부개정조례를 이에 공포한다.

2013년 5월 31일

충청북도지사

충청북도 조례 제3557호

충청북도 귀농인 지원 조례 일부개정조례

충청북도 귀농인 지원 조례 일부를 다음과 같이 개정한다.

제1조중 “「농어업·농어촌 및 식품산업 기본법」 제4조와 제25조”를 “「농어업·농어촌 및 식품산업 기본법」 제4조와 제29조의2”로 한다.

제2조제2호와 제4호를 다음과 같이 한다.

2. “귀농인”이란 농어촌 이외의 지역에 거주하는 사람이 1년 이상 농어업 이외의 산업분야에 종사하였거나 종사하고 있는 사람으로서 세대주가 가족과 함께 충청북도(이하 “도”라 한다) 농촌지역으로 이주하여 주민등록을 이전하고 실제 거주하면서 농어업에 종사하고 있거나 종사하고자 하는 사람을 말한다.

4. “농어촌”이란 법 제3조제5호에 규정한 지역을 말한다.

제3조를 다음과 같이 한다.

제3조(도지사의 책무) 충청북도지사(이하 “도지사”라 한다)는 법 제4조와 제9조에 따른 농어업과 농촌의 지속 가능한 발전과 공익적 기능을 증진하고 귀농인의 소득안정과 삶의 질을 향상시키기 위한 지원대책을 수립하여야 한다.

제5조를 다음과 같이 한다.

제5조(귀농인 육성·지원계획의 수립 등) ① 도지사는 귀농인의 체계적인 육성·지원을 위하여 충청북도 귀농인 육성·지원계획(이하 “지원계획”이라 한다)을 5년마다 수립하고, 매년 시행계획을 수립·시행하여야 한다.

② 지원계획에는 다음 각 호의 사항을 포함하여야 한다.

1. 귀농인 육성·지원사업 추진절차 및 추진방향
2. 귀농인의 유치·홍보·교육 및 재정지원에 관한 사항
3. 귀농인의 자격, 지원사업 및 고충처리에 관한 사항
4. 귀농인의 조기정착을 위한 컨설팅 지원사업
5. 귀농인의 소득창출을 위한 프로그램개발
6. 귀농인의 지원사업을 위한 재원확보 방안
7. 그 밖에 귀농인 육성·지원에 필요한 사항

③ 도지사는 지원계획에 따른 연도별 시행계획의 계획기간이 종료된 후에는 당해 계획의 성과 등에 대한 평가를 실시할 수 있다.

부칙

제1조(시행일) 이 조례는 공포한 날부터 시행한다.

제2조(지원계획에 관한 경과조치) 종전의 규정에 의하여 수립된 육성·지원계획은 제5조에 따른 지원계획으로 본다.

제3조(다른 조례의 개정) 충청북도 농어촌개발기금특별회계 설치 및 운용조례 일부를 다음과 같이 개정한다.

제2조제7호를 다음과 같이 한다.

7. “귀농인”이란 충청북도 귀농인 지원 조례 제2조제2호에 따른 사람을 말한다.

□ 개정사유

- 충청북도 농어업과 농촌의 지속가능한 성장과 발전을 도모하고 농어업인력의 지속적인 육성을 위하여 운용중인 조례 중 귀농인의 연령제한을 폐지하고 일부조문을 상위법령에 맞게 개정하고자 함

□ 주요 개정내용

- 상위법령에 맞게 조문의 개정
- 귀농인 연령제한 삭제
- 귀농인 육성·지원계획의 수립

충청북도의회에서 의결된 충청북도의회 위원회조례 일부개정조례를 이에 공포한다.

2013년 5월 31일
충청북도지사

충청북도 조례 제3558호

충청북도의회 위원회조례 일부개정조례

충청북도의회 위원회조례 일부를 다음과 같이 개정한다.

제3조제2항제4호를 다음과 같이 한다.

4. 산업경제위원회

- 가. 경제통상국, 농정국, 농업기술원 소관에 관한 사항
- 나. 충북경제자유구역청 소관에 관한 사항
- 다. 충북테크노파크 운영에 관한 사항
- 라. 충청북도중소기업종합지원센터 운영에 관한 사항
- 마. 충북신용보증재단 운영에 관한 사항

부칙

이 조례는 공포한 날부터 시행한다.

□ 개정사유

- 충북경제자유구역청 설치에 따른 효율적인 위원회 구성과 운영을 위하여 「충청북도의회 위원회조례」를 개정코자 함

□ 주요 개정내용

- “산업경제위원회” 직무와 소관에 충북경제자유구역청을 신설함

제3조(상임위원회의 직무와 그 소관)

② 상임위원회 소관은 다음과 같다.

4. 산업경제위원회

가. 경제통상국, 농정국, 농업기술원 소관에 관한 사항

나. 충북경제자유구역청 소관에 관한 사항

다. 충북테크노파크 운영에 관한 사항

충청북도의회에서 의결된 충청북도교육감 소속 지방공무원 복무조례 일부개정조례를 이에 공포한다.

2013년 5월 31일
충청북도교육감

충청북도 조례 제3559호

충청북도교육감 소속 지방공무원 복무조례 일부개정조례

충청북도교육감 소속 지방공무원 복무조례 일부를 다음과 같이 개정한다.

제13조부터 제21조까지를 제14조부터 제22조까지로 하고, 제13조를 다음과 같이 신설한다.

제13조(근무시간 등의 변경) 각급 기관의 장은 직무의 성질·지역 또는 기관의 특수성에 의하여 필요하다고 인정할 때에는 근무시간 또는 근무일을 변경할 수 있다. 다만 각급 학교에 근무하는 지방공무원의 근무시간은 교원과의 형평성 및 학교의 여건을 고려하여 학교의 장이 탄력적으로 조정·운영하되 교원의 근무시간과 동일하게 하여야 한다.

부칙

이 조례는 공포한 날부터 시행한다.

◇ 충청북도교육감 소속 지방공무원 복무조례
일부개정조례 개정이유 및 주요내용

1. 개정이유

충북 도내 각급 학교에 근무하는 교원과 지방공무원의 근무시간을 동일하게 규정함으로써 형평성 있는 근무환경 조성을 통하여 교원의 교육활동과 지방공무원의 교육지원행정 간 유기적인 협력관계의 효율성을 높이고 업무의 효과성을 증진시키고자 이에 필요한 사항을 규정하고자 함

2. 주요내용

- 각급 학교에 근무하는 지방공무원의 근무시간을 교원과 동일하게 규정함(안 제13조, 신설)

충청북도의회에서 의결된 충청북도교육감 소속 지방공무원 정원조례 일부개정조례를 이에 공포한다.

2013년 5월 31일
충청북도교육감

충청북도 조례 제3560호

충청북도교육감 소속 지방공무원 정원조례 일부개정조례

충청북도교육감 소속 지방공무원 정원조례 일부를 다음과 같이 개정한다.

제1조 중 “제15조, 제16조, 제18조, 제19조”를 “제15조, 제15조의2, 제16조, 제18조”로 한다.

제2조 본문 중 “2,898명”을 “3,115명”으로 하고, 같은 조 제2호 중 “2,891명”을 “2,891명(제3호에 따른 정원은 제외한다)”으로 하며, 같은 조에 제3호를 다음과 같이 신설한다.

3. 본청, 지역교육청, 직속기관 및 지역교육청 소속기관에 두는 교육전문직원 : 217명

제3조의 제목 “(정원 책정기준)”을 “(정원책정기준)”으로 하고, 같은 조 제1항 중 “지방공무원 종류별 정원 책정기준”을 “지방공무원의 종류별 정원 책정기준”으로 하며, 같은 조 제2항 중 “지방공무원”을 “지방공무원의”로 한다.

제4조 중 “정원관리 기관별·직급별 정원”을 “정원관리의 단위기관별·직급별 정원”으로 한다.

별표 1부터 별표 4까지를 별지와 같이 한다.

부칙

이 조례는 2013년 7월 1일부터 시행한다. 다만, 제1조 및 제2조의 개정규정과 별표 2 및 별표 3의 개정규정 중 교육전문직원에 대한 부분은 2013년 6월 12일부터 시행한다.

[별표 1]**지방공무원의 종류별 정원채정기준(제3조제1항 관련)**

구 분	일 반 직	기 능 직	별 정 직
비 율	53%이상	46.5%이내	0.5%이내

비고: 일반직에는 연구직의 정원을 포함한다.

[별표 2]

지방공무원의 직급별 정원채정기준(제3조제2항 관련)

1. 일반직공무원

구 분	4급이상	5급	6급	7급	8·9급
비 율	2%이내	8.5%이내	33%이내	44%이내	12.5%이상

2. 기능직공무원

구 분	기능6급	기능7급	기능8급	기능9급
비 율	8%이내	20%이내	36%이내	36%이상

3. 연구직공무원

구 분	연구관	연구사
비 율	-	100%

4. 별정직공무원

구 분	5급상당	6급상당	7급상당	8급상당
비 율	31%이내	16%이내	47%이내	6%이상

5. 교육전문직원

구 분	장학관·교육연구관	장학사·교육연구사
비 율	30%이내	70%이상

[별표 3]

지방공무원의 정원관리 단위기관별·직급별 정원표(제4조 관련)

단위기관별 직급별	총계	도의회 사무처	본청 (직속기관 포함)	지역교육청 (소속기관 포함)	공립 각급학교
총계	3,115	-			
정무직 계	1		1		
교육감	1		1		
일반직 계	1,645	-			
3급	1		1		
3·4급	4		4		
4급	19	1	17	1	
5급이하 소계	1,621	-			
기능직 계	1,232	-			
6급이하 소계	1,232	-			
연구직 계	7	-			
연구사 소계	7	-			
별정직 계	13	-			
5급이하 소계	13	-			
교육전문직원 계	217	-			
일반직 4급 상당 이상 장학관·교육연구원	31		19	12	
일반직 5급 상당 이하 장학관·교육연구원 및 장학사·교육연구사	186	-			

[별표 4]

지방공무원의 한시정원표(제5조 관련)

단위기관	종류	직렬	직급	정원	존속기한	비고
본청	일반직	행정	4급	1	2015.2.28.	방과후학교지원단
				1		
		교육행정	5급	1	2015.8.31.	적정규모학교육성추진단
			6급	1		
		7급	1			
지역교육청	일반직	교육행정	8급	17	2016.6.30.	위 프로젝트(Wee Project) 사업 전문상담사
합계				22		

◇ 충청북도교육감 소속 지방공무원 정원조례 일부개정조례 개정이유 및 주요내용

1. 개정이유

「교육공무원법」(법률 제11527호, 2013.6.12.), 「지방공무원법」(법률 제11531호, 2013.6.12.) 개정 및 「지방교육행정기관의 행정기구와 정원기준 등에 관한 규정 개정안」(2013.6.12.예정)에 따라 지방직으로 전환되는 교육감 소속 교육전문직원을 포함한 지방 공무원의 총수, 직급별 정원채정기준 및 단위기관별 정원의 일부를 개정하고, 지역교육청 위센터(Wee Center)의 전문상담인력을 한시정원으로 증원하고자 함

2. 주요내용

- 현행 교육전문직원 정원을 포함한 지방공무원의 총수 개정(안 제2조)
 - 1) 지방공무원 총수 증원: 2,898명 ⇒ 3,115명(교육전문직원 217명 포함)
- 지방공무원의 직급별 정원채정기준 개정(안 제3조제2항, 별표 2)
 - 1) 기능직: 6급 8%이내, 7급 20%이내, 8급 36%이내, 9급 36%이상
 - 2) 교육전문직원: 장학관·교육연구관 30%이내, 장학사·교육연구사 70%이상
- 정원관리의 단위기관별·직급별 정원 개정(안 제4조, 별표 3)
 - 1) 일반직 92명 증원: 1,553명 ⇒ 1,645명
 - 2) 기능직 92명 감원: 1,324명 ⇒ 1,232명
 - 3) 교육감 소속 교육전문직원의 정원 217명 신설
- 지역교육청 위센터 한시정원(전문상담인력) 증원(안 제5조, 별표 4)
 - 1) 직급, 정원 및 존속기한: 교육행정8급 17명, 2016.6.30.까지
 - 2) 해당 정원은 계약직공무원 “라”급으로 채용하여 존속기한까지 운용

충청북도의회에서 의결된 충청북도교육감 행정권한 위임에 관한 조례 일부개정조례를 이에 공포한다.

2013년 5월 31일
충청북도교육감

충청북도 조례 제3561호

충청북도교육감 행정권한 위임에 관한 조례 일부개정조례

충청북도교육감 행정권한 위임에 관한 조례 일부를 다음과 같이 개정한다.

제5조제14호를 삭제한다.

제5조제30호를 다음과 같이 신설한다.

30. 장학사 및 교육연구사의 근무부서 지정

부칙

이 조례는 2013년 6월 12일부터 시행한다.

◇ 충청북도교육감 행정권한 위임에 관한 조례 일부개정조례 개정이유 및 주요내용

1. 개정이유

학교규칙 제정에 따른 지도·감독 기관의 인가 절차 폐지(초·중
등교육법 개정, 2012. 3. 21.)와 국가직 교육공무원인 교육전문직원
의 지방직 교육공무원 전환(교육공무원법 및 교육공무원임용령 개
정, 2013. 6. 12.)에 따라 교육장에게 위임하는 사항을 정비하려는
것임

2. 주요내용

- 교육장 위임 사항 중 “관할학교의 학칙 제정·변경 인가(단, 사
립 초·중학교의 학칙 제정에 관한 사항은 제외)”를 삭제함(안 제5
조제14호)
- 교육장 위임 사항으로 “장학사 및 교육연구사의 근무부서 지정”
을 신설함(안 제5조제30호)

고 시

충청북도 고시 제2013-119호

토 지 세 목 고 시

충청북도 국지도 49호선(영암~원주) 구간 내 “영동 난곡도로 선형개량공사”에 편입되는 토지에 대하여 공익사업을 위한 토지 등의 취득 및 보상에 관한 법률 제22조의 규정에 의하여 아래와 같이 고시합니다.

2013년 5월 31일
충 청 북 도 지 사

1. 사업명 : 영동 난곡도로 선형개량공사
2. 사업구간
 <1공구>
 - 시점 : 충북 영동군 황간면 남성리 676
 - 종점 : 충북 영동군 황간면 난곡리 581-3
 <2공구>
 - 시점 : 충북 영동군 황간면 우매리 산19-1
 - 종점 : 충북 영동군 황간면 우매리 134-2
3. 사업시행기간 : 2013. 4. ~ 2014. 4.
4. 사업시행자 : 충청북도지사(도로관리사업소 옥천지소장)
5. 수용할 토지조서 및 소유권이외의 권리명세서 : 따로붙임
6. 관련고시 : 도로구역 결정(변경) 고시
 - 충청북도 고시 제2013-84호(충청북도보, 2013.4.12)

수용 또는 사용할 토지 소재지 및 소유권이외의 권리명세

◎ 사업명 : 영동 난국도로 선형개량공사

일련 번호	소재지			면적전			면적(권입면적)			소유자		관계자			비고
	군	면	리	지번	지목	지적(㎡)	지번	지목	지적(㎡)	주소	성명	주소	성명	권리의 종류 및 내 용	
1	영동	황간	남성리	676	도	1,888	676-1	도	128	건설교통부	국				
							676-2	도	47	건설교통부	국				
							676-3	도	34	건설교통부	국				
							676-4	도	63	건설교통부	국				
2	영동	황간	남성리	355-11	도	15					충청북도				
3	영동	황간	남성리	355-12	도	427				건설교통부	국				
4	영동	황간	남성리	355-9	도	108					충청북도				
5	영동	황간	남성리	355-8	도	155					충청북도				
6	영동	황간	남성리	신4-5	임	23					충청북도				
6-1	영동	황간	남성리	355-1	전	143	355-13	전	48	마산리 42-23 일봉면선빌라 302호	김인영				
7	영동	황간	남성리	신4-4	임	2,339	신4-6	임	328		충청북도				
8	영동	황간	신흥리	398	도	1,716	398-1	도	194	건설부	국				
							398-2	도	99	건설부	국				
							398-3	도	43	건설부	국				
							398-4	도	116	건설부	국				
9	영동	황간	신흥리	21-1	전	85	21-4	전	4	인천광역시 남구 문화로 35,104동 803호 (관교동, 성지아파트)	임해정				
10	영동	황간	신흥리	21-2	도	562	21-5	도	376		충청북도				
11	영동	황간	신흥리	71-8	도	89				인천광역시 남구 문화로 35,104동 803호 (관교동, 성지아파트)	임해정				
12	영동	황간	신흥리	71-1	답	2,476	71-9	답	92	인천광역시 남구 문화로 35,104동 803호 (관교동, 성지아파트)	임해정				
13	영동	황간	신흥리	21-3	전	67	21-6	전	18	인천광역시 남구 문화로 35,104동 803호 (관교동, 성지아파트)	임해정				
14	영동	황간	신흥리	20-1	전	1,672	20-8	전	177	충북 영동군 황간면 남성리 533-3	김병희				
							20-9	전	985	충북 영동군 황간면 남성리 533-3	김병희				
							20-10	전	48	충북 영동군 황간면 남성리 533-3	김병희				
15	영동	황간	신흥리	397	구	1,716	397-1	구	64	농림부	국				
							397-2	구	42	농림부	국				
16	영동	황간	신흥리	20-5	도	337	20-12	도	189	건설교통부	국				
17	영동	황간	신흥리	18	답	1,477	18-2	답	80의 1/2	충북 영동군 황간면 신흥리 262-1	김나옥				

수용 또는 사용할 토지 소재지 및 소유권이외의 권리명세

◎ 사업명 : 영동 난국도로 선형개발공사

일련 번호	소재지			면적			변경(권인면적)			소유자		관계자			비고
	군	면	리	지번	지목	지적(㎡)	지번	지목	지적(㎡)	주소	성명	주소	성명	관리의 종류 및 내 용	
17-1	영동	황간	신흥리	18	답	1,477	18-2	답	80의 1/2	충북 음성읍 음성읍 읍내리 한성 진주아파트 104-301	김선재				
18	영동	황간	신흥리	20-4	도	186	20-11	도	89		충청북도				
19	영동	황간	신흥리	20-7	전	122		전		영동군	국				
20	영동	황간	신흥리	394-19	전	73,495		전		건설교통부	국				
21	영동	황간	신흥리	20-6	전	23		전		건설교통부	국				
22	영동	황간	난국리	653-36	전	90,297		전		건설교통부	국				
23	영동	황간	난국리	578	전	664	578-1	전	192	상동	김세운				
24	영동	황간	난국리	577-5	도	16		도		영동군	국				
25	영동	황간	난국리	576-3	도	1,069	576-9	도	468	충북 영동군 황간면 남성리 528	손석봉				
26	영동	황간	난국리	576-8	구	350		구		충청북도	국				
27	영동	황간	난국리	580-6	과	138	580-11	과	26	대전시 동구 성남동 20-13, 201 호	김정례	충북 청주시 상당구 용담동 가좌마을 부영그린타운1차 아파트 304-606	조용덕	가동기관	
												충북 청주시 상당구 상당로 195 대한생명빌딩 5-6층	동청주 세무서	압류	
												충북 영동군 영동읍 동정로 1	영동군	압류	
												제주특별자치도 제주시 이 도이동 315	주식회사 미래상호 저축은행	가압류	
28	영동	황간	난국리	687-4	도	186		도		-	국				
29	영동	황간	난국리	580-1	공	6,946	580-8	공	11	충북 영동군 황간면 난국리 580- 1	주식회사씨티씨	서울시 송파구 문정로 251- 8, 1층 202호(오금동)	유연필	가압류	
												경북 칠곡군 석적읍 중지리 22	미래공조 플랜트 주 식회사	가압류	
												서울시 중구 남대문로2가 9-1	주식회사 국민은행	근저당권	
							580-9	공	57	충북 영동군 황간면 난국리 580- 1	주식회사씨티씨	서울시 송파구 문정로 251- 8, 1층 202호(오금동)	유연필	가압류	
												경북 칠곡군 석적읍 중지리 22	미래공조 플랜트 주 식회사	가압류	
												서울시 중구 남대문로2가 9-1	주식회사 국민은행	근저당권	
30	영동	황간	난국리	687-3	도	285	687-8	도	228	-	국				
31	영동	황간	난국리	576-7	도	1,481	576-10	도	639		충청북도				
							576-11	도	112		충청북도				
32	영동	황간	난국리	577-3	도	53		도		영동군	국				
33	영동	황간	난국리	667	도	817		도		건설부	국				
34	영동	황간	난국리	687-7	구	17		구		-	국				

수용 또는 사용할 토지 소재지 및 소유권이외의 권리명세

◎ 사업명 : 영동 난곡도로 선형개량공사

일련 번호	소재지			면적			변경(권일면적)			소유자		관계자			비고
	군	면	리	지번	지목	지적(㎡)	지번	지목	지적(㎡)	주소	성명	주소	성명	권리의 종류 및 내용	
35	영동	황간	난곡리	577-4	도	145		도		영동군	국				
36	영동	황간	난곡리	576-5	도	46		도		영동군	국				
37	영동	황간	난곡리	573	도	270	573-3	도	2	경기도 시흥시 금화로617번길 23 (금이동)	손경애				
38	영동	황간	난곡리	576-6	도	89		도		신흥 37	김영희				
39	영동	황간	난곡리	687-6	도	225		도		-	국				
40	영동	황간	난곡리	687-5	도	190		도		-	국				
41	영동	황간	난곡리	573-2	전	12,256	573-4	전	58	경기도 시흥시 금화로617번길 23 (금이동)	손경애				
							573-5	전	37	경기도 시흥시 금화로617번길 23 (금이동)	손경애				
42	영동	황간	난곡리	580-3	전	1,243	580-10	전	25	충북 영동군 황간면 신흥리 90	이치덕				
43	영동	황간	난곡리	581-3	전	1,085	581-6	전	7	충북 영동군 황간면 신흥리 90	이치덕				
44	영동	황간	난곡리	677	도	4,354	677-1	도	161	건설교통부	국				
							677-2	도	1,606	건설교통부	국				
45	영동	황간	우매리	72-2	전	767	72-5	전	109	충북 영동군 황간면 우매리길 27	오귀순				
46	영동	황간	우매리	72-1	도	172	72-4	도	145		충청북도				
47	영동	황간	우매리	72-3	도	790	72-6	도	7		충청북도				
							72-7	도	401		충청북도				
							72-8	도	44		충청북도				
48	영동	황간	우매리	산 18-1	임	1,167	산 18-3	임	895	국토해양부	국				
							산 18-4	계	116	국토해양부	국				
49	영동	황간	우매리	727	도	1,244	727-4	도	24	건설교통부	국				
							727-5	도	92	건설교통부	국				
							727-6	도	43	건설교통부	국				
							727-7	도	181	건설교통부	국				
50	영동	황간	우매리	131-2	도	793	131-7	도	30	충북 영동군 황간면 신흥리 29	김정기				
51	영동	황간	우매리	69-2	도	36		도		매곡 장척	박재덕				
52	영동	황간	우매리	134-6	도	231	134-13	도	47		충청북도				
53	영동	황간	우매리	134-3	전	1,224	134-12	전	19	충북 영동군 황간면 우매리 산 1-1	서재성				

수용 또는 사용할 토지 소재지 및 소유권이외의 권리명세

◎ 사업명 : 영동 난국도로 선형개량공사

일련 번호	소재지			관입전			변경(관입면적)			소유자		관계자			비고
	군	면	리	지번	지목	지적(㎡)	지번	지목	지적(㎡)	주소	성명	주소	성명	권리의 종류 및 내용	
54	영동	황간	우매리	산19-1	도	765	산19-3	도	407		충청북도				
55	영동	황간	우매리	산19	임	16,293	산19-2	임	76의 1/2	서울시 강서구 화곡동 1151 한화 꿈에그린아파트 102-304	이용우				
55-1	영동	황간	우매리	산19	임	16,293	산19-2	임	76의 1/2	경기도 김포시 월곶면 갈산리 136	이창우				
56	영동	황간	우매리	129-1	임	149		임		출치	성석용				
57	영동	황간	우매리	산18	임	9,940	산18-2	임	2574	산림청	국				
58	영동	황간	우매리	69-5	전	765	69-7	전	119	충북 영동군 황간면 우매리 359	박희병	충북 영동군 황간면 남성리 571-1	황간농업 협동조합	근저당권 지상권	
59	영동	황간	우매리	69-3	도	420	69-6	도	322		충청북도				
60	영동	황간	우매리	134-2	도	645	134-11	도	356	경북 상주 모동 신천 153	황지선				

충청북도 고시 제2013-120호

도로구역결정(변경) 및 지형도면 고시

도로법 제24조의 규정에 의하여 도로구역을 아래와 같이 결정(변경)하고, 토지이용규제기본법 제8조의 규정에 의하여 지형도면을 아래와 같이 고시합니다.

2013년 5월 31일

충청북도지사

1. 도로구역결정(변경)내용

구분	노선번호 (노선명)	구 간	연장 (m)	주요 경과지	구역결정(변경) 이유	비고
변경	지방도 511호 (미완조영)	시점 : 청원군 미원면 용곡리 산47-2번지 중점 : 청원군 미원면 쌍이리 423번지	4,800	-	용곡~미원간도로 확 포장공사에 따른 도 로구역(변경) 결정	

2. 사업시행기간 : 2013. ~ 2020. (공사준공시까지)

※ 단계별 사업시행 계획

- 1단계(2013 ~ 2016) : 도로확 · 포장 L=2.52km, 사업비 267억원
- 2단계(2016 ~ 2020) : 도로확 · 포장 L=2.28km, 사업비 396억원

3. 사업 시행자 : 충청북도지사

4. 설계도서, 자금계획 등의 공람기간 및 장소

가. 공람기간 : 사업기간 내

나. 공람장소 : 충청북도 도로과, 청원군 건설과

다. 공람내용 : 설계도서, 자금계획, 도로구역 결정도 1/5,000

라. 사용 또는 수용할 토지 등 물건조서 및 소유권이외의 권리명세서 : 따로 붙임

마. 지형도면의 고시는 본 고시로 같음하며, 따로 작성 · 고시하지 않음

(공람장소 비치)

5. 국토의 계획 및 이용에 관한 법률에 관한 사항

가. 도시 관리계획(도시계획시설 : 도로) 결정(법 제30조)

1) 도시관리계획 결정(변경)조서 : 청원군

□ 교통시설

① 도로결정(변경) 조서

구분	구 모				기능	연장 (m)	기점	종점	사용 형태	주 요 경과지	최초 결정일	비고
	등급	류별	번호	폭원 (m)								
기점	대로	3	22	25	주간선 도로	14,745	미원면 운암리 행정구역계	중로1-38	일반 도로	미원 도시	충북고-151 (1976.12.31.)	국도 19
변경	대로	3	22	25	주간선 도로	14,445	미원면 운암리 행정구역계	중로1-38	일반 도로	미원 도시		
신설	중로	1	124	20	보조간 선도로	4,222	교통광장51	미원면 용곡리 408-2	일반 도로			하천면적 하천11과 침침 3,596㎡
기정	중로	1	4	20	보조간 선도로	12,864	교통광장51	대로3-15	일반 도로		대전지방국토관 리청고-72 (2003.4.18.)	
변경	중로	1	4	20	보조간 선도로	12,259	중로1-124	대로3-15	일반 도로			
기정	중로	1	23	20	보조간 선도로	7,395	교통광장51	미원면 기암리 행정구역계	일반 도로	미원 도시	충북고-276 (2009.10.30.)	
변경	중로	1	23	20	보조간 선도로	7,249	교통광장51	미원면 기암리 행정구역계	일반 도로			
기정	중로	1	24	20	보조간 선도로	976	대로3-22	중로1-4	일반 도로		충북고-151 (1976.12.31.)	지방도 511
변경	중로	1	24	20	보조간 선도로	996	대로3-22	중로1-124	일반 도로			하천면적 침침 687㎡
기정	중로	2	14	15	집산 도로	693	교통광장51	중로1-24	일반 도로		충북고-127 (1986.12.22.)	
변경	중로	2	14	15	집산 도로	687	교통광장51	중로1-24	일반 도로			
기정	소로	2	138	8	국지 도로	585	중로1-24	중로1-4	일반 도로		충북고-151 (1976.12.31.)	
변경	소로	2	138	8	국지 도로	591	중로1-24	중로1-124	일반 도로			

② 도로결정(변경) 사유서

변경전 도로명	변경후 도로명	변경내용	변경사유
대로 3-22	대로 3-22	· 노선축소(감, 300m) (L=14,745m→14,445m)	· ㉔면적변경에 따른 노선축소
-	중로 1-124	· 노선신설 (L=4,222m, B=20m)	· 용곡~미원간 도로 신설
중로 1-4	중로 1-4	· 노선축소(감, 605m) (L=12,864m→12,259m)	· 용곡~미원간 도로 신설에 따라 노선축소
중로 1-23	중로 1-23	· 노선축소(감, 146m) (L=7,395m→7,249m)	· 교통광장 ㉔면적변경에 따른 노선축소
중로 1-24	중로 1-24	· 노선연장(증, 20m) (L=976m→996m)	· 용곡~미원간 도로 신설에 따른 노선연장
중로 2-14	중로 2-14	· 노선축소(감, 6m) (L=693m→687m)	· 교통광장 ㉔면적변경에 따른 노선축소
소로 2-138	소로 2-138	· 노선연장(증, 6m) (L=585m→591m)	· 중로1-4호선 노선변경에 따른 노선연장

□ 광장

① 광장 결정(변경) 조서

구분	도면 표시 번호	시설명	시설의 종류	위 치	면적(m ²)			최초결정일	비 고
					기 정	변 경	변경후		
변경	51	광장	교통광장 (교차점광장)	미원면 쌍이리 356일원	23,508	증)50,566	74,074	충북고-276 (2009.10.30.)	

② 광장 결정(변경) 사유서

도면 표시번호	시설명	변경내용	변경사유
51	교통광장 (교차점광장)	· 면적증가 - 위치 : 미원면 쌍이리 356번지 일원 - 면적 : 기 정 = 23,508m ² 변 경 = 증) 50,566m ² 변경후 = 74,074m ²	· 용곡~미원간 도로 신설에 따른 교통광장 ㉔면적 변경

□ 녹지

① 녹지 결정(변경)조서

구분	도면표시번호	시설명	시설의 종류	위 치	면적(m ²)			최초결정일	비고
					기 정	변 경	변경후		
변경	538	녹지	완충녹지	대포3-22 우변	8,546	증)1,577	10,123	충북고-127 (1995.1.7)	
변경	541	녹지	완충녹지	대로3-22 상변	4,468	감)343	4,125	충북고-276 (2009.10.30)	

② 녹지 결정(변경)사유서

도면 표시번호	시설명	변경내용	변경사유
538	완충녹지	· 면적축소 -위치 : 대로 3-22 우변 -면적 : 기 정 = 8,546m ² 변 경 = 증) 1,577m ² 변경후 = 10,123m ²	· 교통광장 ㉠면적 변경에 따른 완충녹지 면적증가
541	완충녹지	· 면적증가 -위치 : 대로 3-22 상변 -면적 : 기 정 = 4,468m ² 변 경 = 감) 343m ² 변경후 = 4,125m ²	· 교통광장 ㉠면적 변경에 따른 완충녹지 면적축소

○ 도시관리계획결정(변경) 도서(1/5,000) : 충청북도 도로과, 진천군 건설과

나. 군 계획시설 실시계획인가 (법 제88조)

1) 사업의 개요

사업의 명칭	사업의위치	사업규모	사업면적	사업기간	비고
초정~미원간 도로확·포장공사	충북 청원군 미원면 용곡리, 수산리, 기암리 내산리, 쌍이리 일원	-연장 L=4,800m B=20.0m -사업비 : 663억원	367,877m ²	실시계획인가일 ~ 2020. 12.	

다. 사업시행자

- 시행자 : 충청북도지사
- 주 소 : 충북 청주시 상당구 상당로 82(충청북도청)

라. 수용 또는 사용할 토지 및 지장물 조서 : 따로붙임

마. 토지이용규제기본법 제8조 및 동법 시행령 제7조에 의한 지형도면 등은 일반인이 열람할 수 있도록 충청북도 도로과 및 청원군 건설과, 토지이용규제정보시스템 (<http://luris.mltm.go.kr>)에서 열람이 가능함.

수용 또는 사용할 토지 소재지 및 소유권과 소유외의 권리명세서

□ 실시계획인가 조서

순번	소재지	지번	지목	지적(㎡)	편입(분할)면적	소유자		관계인		권리관계
						주소	성명	주소	성명	
충청북도 청원군 미원면										
1	용곡리	산47-2	임	45,421	381	청원군 미원면 수산리166	강신원			
2	용곡리	408-2	전	2,083	1,147	미원면 용골리429	고령신씨 석하공파 문중			
3	용곡리	543	구	734	251	농수산부	국			
4	용곡리	산480	묘	31,736	5,667	충청남도 천안시 서북구 한들3로107, 113동1903호 (계룡리슈빌)	백성호			
5	용곡리	산49	임	19,041	13,713	충청북도 청원군 미원면 용곡리201	신달휴			
6	용곡리	산52	임	19,835	91	충청북도 청원군 미원면 종암리	신태구		미등기	
7	용곡리	444	전	619	342	충청북도 청주시 상당구금천동180-3	김관남			
8	용곡리	444-1	구	357	317	경기도 의왕시 포일동487	한국농어촌공사			
9	용곡리	577	도	9,815	1,931	농수산부	국			
10	용곡리	466-1	답	1,010	975	충청북도 청원군 미원면 용곡리433	신경휴			1/4
						충청북도 청원군 미원면 용곡리433	신영휴			1/4
						충청북도 청원군 미원면 용곡리151-1	정충기			1/4
						충청북도 청원군 미원면 용곡리432	윤영식			1/4
11	용곡리	466	답	1,012	1,012	충청북도 청주시흥덕구 가경로71, 103동1504호 (가경동, 진로아파트)	신건휴	충청북도 청원군 미원면 미원리490-1	미원새마을금고	근저당, 지상권
12	용곡리	465-2	답	1,014	873	충청북도 청주시흥덕구 가경로71, 101동1504 (가경동, 진로아파트)	신건휴	충청북도 청원군 미원면 미원리490-1	미원새마을금고	근저당, 지상권
13	용곡리	468	답	1,424	73	충청북도 청원군 미원면 용곡리436	신대우			
14	용곡리	468-1	답	1,773	610	대전시 중구 대흥동36	신세구			1/3
						안성군 미양면 강덕리225	신용구			1/3

순번	소재지	지번	지목	지적 (㎡)	편입 (분할) 면적	소유자		관계인		권리 관계
						주소	성명	주소	성명	
						안성군 미양면 강덕리227	신창휴			1/3
15	용곡리	468-2	답	698	540		고령신씨 영월당공 파문중			
16	용곡리	468-3	답	3,058	3,014		고령신씨 영월당공 파문중			
17	용곡리	473-2	답	1,929	352	충청북도 청주시 봉명동894-1	김찬중			
18	용곡리	473-1	답	995	548	충청북도 청원군 미원면 용골리432	신창휴			
19	용곡리	473	답	2,937	2,626	충청북도 청원군 미원면 미원리571-5	신천규			
20	용곡리	474-3	답	1,420	2	충청북도 청원군 미원면 기암리413	원덕희			
21	용곡리	586-1	도	2,370	277	농수산부	국			
22	용곡리	474-4	답	1,543	259	충청북도 청주시 사직2동731-8	신정우	청원군 미원면 미원리428-1	미원단위농 업협동조합	근저당
23	용곡리	491	답	540	199	충청북도 청주시 사직2동731-8	신정우	청원군 미원면 미원리428-1	미원단위농 업협동조합	근저당
24	용곡리	491-1	답	2,442	1,402	충청북도 청원군 미원면 용곡리433	조기순	청원군 미원면 미원리490-1	미원새마을 금고	근저당
25	용곡리	586	구	1,231	853	청원군	국			
26	용곡리	495	답	3,027	251	충청북도 청원군 옥산면 가락리751-2	곽근중	충청북도 청주시흥덕구 봉명동224-13	청주곽씨병 사공손금평 파문중	근저당
27	용곡리	495-1	답	2,800	1,176	충청북도 청원군 옥산면 가락리751-2	곽근중	충청북도 청주시흥덕구 봉명동224-13	청주곽씨병 사공손금평 파문중	근저당
28	용곡리	산47-1	임	41,380	149	대전시 서구 도미2동205 경남아파트2-202호	신정휴			1/2
						청주시 사직동 669-5아파트 150-108	신우철			2/10
						청주시 탑동297-19	신성식			3/10
29	용곡리	408-1	임	172	84	미원면 용곡리429	고령신씨 석하공파 문중			
30	용곡리	407-2	전	1,253	591	충청북도 청주시 상당구 내덕동696-1형제주택나-201	신덕휴			
31	용곡리	406-1	구	119	7	충청북도 청원군 미원면 용곡리432	신범구			
32	용곡리	405-1	제	25	5		재단법인 청주상업 학교			

순번	소재지	지번	지목	지적 (㎡)	편입 (분할) 면적	소유자		관계인		권리 관계
						주소	성명	주소	성명	
33	용곡리	406-3	구	8	8	경기도 의왕시 포일동487	한국농어촌공사			
34	용곡리	406-2	전	1,285	611		고령신씨 승지공파 문중			
35	용곡리	405-5	구	289	228	경기도 의왕시 포일동487	한국농어촌공사			
36	용곡리	405-6	전	192	192	미원면 용곡리436	용곡리대동계			
37	용곡리	405-4	구	26	26	경기도 의왕시 포일동487	한국농어촌공사			
38	용곡리	416	답	3,144	1	충청북도 청원군 미원면 용곡리201	신달휴	충청북도 청원군 미원면 미원리428-11	미원농성농업협동조합	근저당 · 지상권
39	용곡리	405-2	전	26	26	미원용곡436	용곡리대동계			
40	용곡리	577-1	구	1,583	183	농수산부	국			
41	용곡리	446	답	1,291	28	성남시 분당구 금곡동125 청솔마을506-1004	신성숙			
42	용곡리	446-1	답	1,810	212	광명시 하안동707-9 하안현대아파트102-804	신건호			1/2
						충청북도 청원군 미원면 용곡리20	신영우			1/2
43	용곡리	447	답	1,381	170	충청북도 청주시 흥덕구분평동695	박종량			
44	용곡리	447-1	답	1,068	45	충청북도 청주시 흥덕구분평동695	박종량			
45	용곡리	578	구	185	58	농수산부	국			
46	용곡리	403	대	483	483	충청북도 청원군 미원면 미원리229-2	이덕순	충청북도 청원군 미원면 미원리490-1	미원새마을금고	근저당
47	용곡리	457	답	1,426	1,006	충청북도 청주시 흥덕구분평동1255 주은프레지던트아파트909-102	신미정			
48	용곡리	402-1	구	197	197	경기도 의왕시 포일동487	한국농어촌공사			
49	용곡리	542	도	304	304	건설부	국			
50	용곡리	543-2	구	363	363	농수산부	국			
51	용곡리	457-1	답	515	198	충청북도 청주시 흥덕구분평동1255 주은프레지던트아파트909-102	신미정			
52	용곡리	457-2	답	1,290	420	충청북도 청주시 흥덕구정평동55	김재준			
53	용곡리	581	구	86	86	농수산부	국			

순번	소재지	지번	지목	지적 (㎡)	편입 (분할) 면적	소유자		관계인		권리 관계
						주소	성명	주소	성명	
54	용곡리	400-1	구	381	381	경기도 의왕시 포일동487	한국농어촌공사			
55	용곡리	458	답	1,930	285	충청북도 청원군 미원면 용곡리436	신우길			
56	용곡리	445-8	구	26	26	경기도 의왕시 포일동487	한국농어촌공사			
57	용곡리	582	구	869	98	농수산부	국			
58	용곡리	465-1	답	1,928	1,093	충청북도 청원군 미원면 가왕리390	신병섭			
59	용곡리	465	답	1,023	251	충청북도 청원군 미원면 가왕리390	신병섭			
60	용곡리	583	구	445	231	농수산부	국			
61	용곡리	464-2	답	3,028	36	충청북도 청원군 미원면 화창리45	오홍식	충청북도 중평군중평읍 초중리5-3(미원분소)	충북인상협동조합	근저당
62	용곡리	468-4	답	3,078	2,182		고령신씨 영월담공 파문중			
63	용곡리	468-5	답	1,046	124		고령신씨 영월담공 파문중			
64	용곡리	585	구	1,753	312	농수산부	국			
65	용곡리	470-3	답	1,808	1,611	충청북도 청원군 미원면 용곡리500	신득우			
66	용곡리	470-2	답	1,093	656	충청북도 청원군 미원면 용곡리505	신길휴			
67	용곡리	470-1	답	2,642	693	충청북도 청원군 미원면 용곡리505	신길휴			
68	용곡리	491-2	답	2,986	2,880	충청북도 청주시 흥덕구 사직동688-1 상영맨션101동605호	이영진			
69	용곡리	491-4	답	2,185	1,950	충청북도 청원군 미원면 용곡리201	신달휴			1/5
						충청북도 청원군 미원면 용곡리429	신용휴			1/5
						충청북도 청원군 미원면 용곡리204	신두휴			1/5
						충청북도 청원군 미원면 용곡리433	신명휴			1/5
						충청북도 청원군 미원면 용곡리429	신광휴			1/5
70	용곡리	513-22	천	1,405	752	건설부	국			
71	수산리	193	임	721	49	충청북도 청원군 미원면 관곡리	신치모		미등기	
72	수산리	192-6	전	699	575		학교법인 대성학원			

순번	소재지	지번	지목	지적 (㎡)	편입 (분할) 면적	소유자		관계인		권리 관계
						주소	성명	주소	성명	
73	수산리	194-2	전	896	79	충청북도 청원군 미원면 기암리(基岩里)402-2	고영세			
74	수산리	192-5	제	303	303		학교법인 대성학원			
75	수산리	194-1	제	715	359	건설부	국			
76	수산리	123-1	답	1,469	1,331	충청북도 청원군 미원면 기암리(基岩里)402-2	고영세			
77	수산리	491	도	11,926	669	농수산부	국			
78	수산리	142	답	1,753	775	재정경제부	국			
79	수산리	142-1	답	1,016	1,016	충청북도	국			
80	수산리	142-2	답	309	309	충청북도 청원군 미원면 기암리(基岩里)413	조춘상			
81	수산리	152-2	답	1,076	1,051	충청북도 청원군 미원면 기암리(基岩里)11	김운태			
82	수산리	152-1	답	1,391	1,391	충청북도 청원군 미원면 기암리(基岩里)11	김운태			
83	수산리	152	답	1,444	1,444	서울 관악구 신림동1417-482층-203호	김창순			
84	수산리	151-2	답	776	776	충청북도	국			
85	수산리	153	답	874	355	충청북도	국			
86	수산리	153-1	답	821	733	충청북도 청원군 강내면사곡리7	이승호			
87	수산리	153-2	답	482	482	충청북도 청원군 강내면사곡리7	이승호			
88	수산리	153-4	답	105	72	청원군	국			
89	수산리	153-5	답	104	104	충청북도	국			
90	수산리	154-3	답	159	159	청원군	국			
91	수산리	508	구	6,799	1,567	농수산부	국			
92	수산리	184-2	도	1,708	1,735	청원군	국			
93	수산리	184-1	답	1,681	1,677	충청북도 보은군 내북면 화전리106	이재국			
94	수산리	201-5	답	48	48	충청북도	국			
95	수산리	201-2	답	253	253	충청북도	국			
96	수산리	461-10	제	632	421	건설부	국			
97	수산리	201-4	도	139	139	청원군	국			

순번	소재지	지번	지목	지적 (㎡)	편입 (분할) 면적	소유자		관계인		권리 관계
						주소	성명	주소	성명	
98	수산리	201-1	답	1,559	1,568	충청북도 청원군 미원면 기암리431	조춘상			
99	수산리	205-1	제	382	307	건설부	국			
100	수산리	461-12	제	638	260	건설부	국			
101	수산리	511	구	339	339	농수산부	국			
102	수산리	206-1	제	153	132	건설부	국			
103	수산리	207-4	제	525	123	대전광역시동구용전동126- 29광명주택-202호	구민주			
104	수산리	201	답	2,614	2,614	충청북도 청원군 미원면 내산리319	홍성백			
105	수산리	200-1	답	651	651	충청북도 청원군 미원면 기암리290-7	최옥순			
106	수산리	200	답	1,993	1,595	충청북도 청원군 미원면 기암리290-7	최옥순			
107	수산리	207-3	제	926	399	건설부	국			
108	수산리	220-1	제	15	15	건설부	국			
109	수산리	218-3	제	50	50	건설부	국			
110	수산리	455-12	구	426	394	농수산부	국			
111	수산리	209	답	754	19	건설부	국			
112	수산리	210	잡	73	19	건설부	국			
113	수산리	211-4	제	452	131	건설부	국			
114	수산리	513	구	7,513	1,200	농수산부	국			
115	수산리	211-7	제	79	51	건설부	국			
116	수산리	461-14	천	1,596	988	건설부	국			
117	수산리	287	답	4,322	4,322	충청북도 청원군 미원면 미원리502	김옥자			
118	수산리	455-17	구	40	40	농수산부	국			
119	수산리	292	답	224	224	충청북도 청원군 미원면 내산리319	홍성백			
120	수산리	474	도	35	35	건설부	국			
121	수산리	291	답	40	40	충청북도 청원군 미원면 내산리319	홍성백			
122	수산리	461-11	천	44,145	1,618	건설부	국			

순번	소재지	지번	지목	지적(㎡)	편입(분할)면적	소유자		관계인		권리관계
						주소	성명	주소	성명	
123	수산리	298-1	답	3,002	3,002	대전 대덕구 오정동55-5 양지마을아파트105-1202	유동희			
124	수산리	298	답	271	271	대전 대덕구 오정동55-5 양지마을아파트105-1202	유동희			
125	수산리	435	답	1,064	1,064	충청북도 청원군미원면 내산리322	유수은			
126	수산리	435-1	답	1,169	1,169	충청북도 청원군 미원면 내산리322	류수은			
127	수산리	461-41	천	18,476	2,089	건설부	국			
128	수산리	455-1	구	80	2	농수산부	국			
129	수산리	192-4	천	1,126	1,105		학교법인 대성학원			
130	수산리	192-3	제	838	569		학교법인 대성학원			
131	수산리	122-1	답	1,078	716	충청북도	국			
132	수산리	503	구	7,995	1,667	농수산부	국			
133	수산리	124-1	답	2,970	966	충청북도 청원군 미원면 기암리(基岩里)413	원덕희			
134	수산리	124	답	3,646	3,646	충청북도 청원군 미원면 기암리(基岩里)413	원덕희			
135	수산리	143-1	답	2,969	1,976	충청북도 보은군 내북면 화전리106	이성현			
136	수산리	143	답	2,624	2,624	충청북도 보은군 내북면 화전리106	이재국			
137	수산리	151-1	답	2,303	2,300	충청북도 청원군 미원면 가암리275	이상례	충청북도 청원군 미원면 미원리428-11	미원농성농업협동조합	근저당, 지상권
138	수산리	151	답	2,145	1,047	충청북도 청원군 미원면 가암리275	이상례	충청북도 청원군 미원면 미원리428-11	미원농성농업협동조합	근저당, 지상권
139	수산리	154-1	답	2,953	2,953	충청북도 청원군 강내면사곡리7	이승호	경기도의왕시 포일동 487	농업기반공사(청원지사)	근저당
140	수산리	154	답	2,199	2,199	충청북도 청원군 강내면사곡리7	이승호			
141	수산리	154-2	답	339	339	충청북도 청원군 미원면 기암리(基岩里)333-11	신영태			6/33
						충청북도 청원군 미원면 기암리(基岩里)333-11	조한인			6/33
						서울 영등포구 신길동3573 남서울아파트6-309호	신항숙			1/33
						충청북도 청원군 미원면 기암리(基岩里)333-11	신성태			4/33

번	소재지	지번	지목	지적 (㎡)	편입 (분할) 면적	소유자		관계인		권리 관계
						주소	성명	주소	성명	
						서울 동대문구 장안동441-2 금성연립 15-101호	신순천			4/33
						충청북도 청원군 미원면 기암리(基岩里)333-11	신계식			4/33
						충청북도 청원군 미원면 기암리(基岩里)333-11	신진식			4/33
						충청북도 청원군 미원면 기암리(基岩里)333-11	신규식			4/33
142	수산리	155	답	1,558	1,142	충청북도 청원군 미원면 기암리(基岩里)332	류명희			
143	수산리	155-1	답	1,046	375	충청북도 청원군 미원면 기암리(基岩里)408	허동준	충청북도 청주시상당구 금천동195-17	청주상당신 융합동조합	지상권 , 근저 당
								서울특별시양 천구신정동95 6-16	김은실	근저당
144	수산리	156	답	1,634	287	충청북도 청원군 미원면 기암리(基岩里)408	허동준	충청북도 청주시상당구 금천동195-17	청주상당신 융합동조합	지상권 , 근저 당
								서울특별시양 천구신정동95 6-16	김은실	근저당
145	수산리	156-1	답	1,373	104	충청북도 청원군 미원면 기암리(基岩里)402	김선옥			
146	수산리	157	답	1,880	2	충청북도 청원군 미원면 기암리(基岩里)402	김선옥			
147	수산리	184	답	486	486	충청북도 보은군내북면화전리106	이재국			
148	수산리	185	답	2,504	2,297	충청북도 청원군 미원면 대덕길11-4	홍순채			
149	수산리	186	답	2,309	983	충청북도 청원군 미원면 기암리(基岩里)14	광산김씨 충정공파 재성손증 중			
150	수산리	185-1	답	508	360	충청북도 청원군 미원면 대덕길11-4	홍순채			
151	수산리	186-1	답	2,955	814	충청북도 청원군 미원면 기암리(基岩里)14	광산김씨 충정공파 재성손증 중			
152	수산리	187	답	1,168	223	충청북도 청원군 미원면 기암리(基岩里)14	광산김씨 충정공파 재성손증 중			
153	수산리	187-1	답	1,815	189	충청북도 청원군 미원면 내산리319	홍성갑			
154	수산리	188	답	483	18	충청북도 청원군 미원면 내산리319	홍성갑			
155	수산리	188-1	답	2,510	8	충청북도 보은군 내북면 화전리107	이재용			

순번	소재지	지번	지목	지적 (㎡)	편입 (분할) 면적	소유자		관계인		권리 관계
						주소	성명	주소	성명	
156	수산리	512	도	4,154	1,114	농수산부	국			
157	수산리	190-3	도	1,705	91	청원군	국			
158	수산리	201-3	답	140	140	충청북도	국			
159	수산리	200-2	도	170	20	청원군	국			
160	수산리	191-2	답	2,724	792	충청북도 청원군 미원면 내산리319	홍영표			
161	수산리	202	답	659	659	충청북도	국			
162	수산리	202-1	답	313	313	충청북도 청원군 미원면 내산리319	홍성백			
163	수산리	191-1	답	2,831	1	청원군 미원면 내산리150-1	한명구	충청북도 청원군미원면 미원리428-11	미원남성농업협동조합	근저당
164	수산리	203	답	2,835	2,835	충청북도 청원군 미원면 내산리314	홍창기	충청북도 청원군미원면 내산리314	홍성백	근저당
165	수산리	203-1	답	3,258	2,643	충청북도 청주시상당구 용암로35, 101동303호 (용암동, 임광아파트)	윤재희			
166	수산리	204	답	3,485	1,785	충청북도 청원군 미원면 수산리322	홍춘표			
167	수산리	204-1	답	1,352	337	충청북도 청원군 미원면 수산리322	홍춘표			
168	수산리	226	답	2,127	95	충청북도 청원군 미원면 내산리410-8	홍창표			
169	수산리	522	도	758	430	농수산부	국			
170	수산리	287-1	답	3,567	2,554	충청북도 청원군 미원면 수산리275	홍장표	청원군 미원면 미원리428-11	미원남성농업협동조합	근저당
171	수산리	523	구	314	303	농수산부	국			
172	수산리	524	도	2,051	609	농수산부	국			
173	수산리	278	전	76	76	충청북도 청원군 미원면 수산리400-1	이창균			
174	수산리	455-18	구	40	40	농수산부	국			
175	수산리	297-2	답	1,386	1,065	충청북도 보은군보은읍 교사리174-6동진아파트102호	양혜정			
176	수산리	298-2	답	1,383	194	경상북도 경주시 안강읍 산대리2077-6로 벨리타운 102-102	류근희			
177	수산리	525	구	7,368	1,491	농수산부	국			

연번	소재지	지번	지목	지적 (㎡)	편입 (분할) 면적	소유자		관계인		권리 관계
						주소	성명	주소	성명	
178	수산리	435-3	답	2,460	507	충청북도 청원군 미원면 내산리312	홍성명	충청북도 청원군 미원면 미원리428-11	미원농성농업협동조합	지상권, 근저당
								경기도성남시 분당구구미동 7-1한림원빌딩	주식회사칼길애그리퓨리나	근저당
179	수산리	435-2	답	2,472	2,472	충청북도 청원군 미원면 내산리322	류수근			
180	기암리	434-1	천	4,697	76	건설부	국			
181	기암리	296-3	제	771	289	건설부	국			
182	기암리	434-4	제	1,167	363	건설부	국			
183	내산리	190-1	답	1,996	1,646	충청북도 청원군 미원면 미원리572-11	최정자			
184	내산리	498	구	6,633	483	농수산부	국			
185	내산리	191-1	답	957	651	충청북도 청원군 미원면 내산리319	배명희			
186	내산리	191-2	답	1,058	1,058	충청북도 청원군 미원면 내산리315	신순식			
187	내산리	192	답	686	686	충청북도 청원군 미원면 내산리315	신순식			
188	내산리	235-1	답	2,020	88	충청북도 청원군 미원면 내산리91-1	김선규	청원군 미원면 내산리116	경주김씨계림군파영신공종중	근저당
189	내산리	195-3	답	1,140	1,075	충청북도 청원군 미원면 내산리91-1	김선규	청원군 미원면 내산리116	경주김씨계림군파영신공종중	근저당
190	내산리	505	구	10,276	1,351	농수산부	국			
191	내산리	237	답	2,639	1,839	충청북도 청원군 미원면 내산리150-1	한영구	경기도의왕시 포일동 487	농업기반공사 (청원지사)	근저당
192	내산리	237-1	답	349	349	충청북도 청원군 미원면 수산리274	신찬호			
193	내산리	506	도	1,446	239	농수산부	국			
194	내산리	507	구	181	13	농수산부	국			
195	내산리	245	답	647	647	충청북도 청원군 미원면 내산리286	박종용			
196	내산리	478-1	천	77,458	1,810	건설부	국			
197	내산리	510	구	14,602	2,890	농수산부	국			
198	내산리	265	답	1,584	1,584	충청북도 청주시상당구내덕동590-16	김재형			

순번	소재지	지번	지목	지적 (㎡)	편입 (분할) 면적	소유자		관계인		권리 관계
						주소	성명	주소	성명	
199	내산리	271-2	천	1,574	195	건설부	국			
200	내산리	268-3	답	2,071	1,126	충청북도 청주시상당구내덕동590-16	김준형			
201	내산리	268-2	답	1,664	1,664	충청북도 청원군 미원면 미원리498	이문규			
202	내산리	512	도	1,391	159	농수산부	국			
203	내산리	274-1	답	1,385	435	충청북도 청원군 미원면 내산리306-2	김수기			
204	내산리	343-1	답	1,765	98	충청북도 청원군 미원면 내산리308	홍순석	충청북도 청원군 미원면 미원리428-11	미원농성농업협동조합	근저당, 지상권
205	내산리	343	답	1,177	684	충청북도 청주시흥덕구봉명동172주공아파트43-106	박영희	경기도의왕시 포일동 487	한국농어촌공사 (청원지사)	근저당
206	내산리	342-1	답	545	502	충청북도 청주시흥덕구봉명동172주공아파트43-106	박영희			
207	내산리	342	답	2,417	2,417	충청북도 청원군 미원면 미원리570-14	이화자	서울특별시중구남대문로2가9-1	주식회사 국민은행	근저당, 지상권
208	내산리	515	구	1,332	183	농수산부	국			
209	내산리	355	답	2,930	903	충청북도 청주시 흥덕구봉명동 2193 세원아파트103-1105	박준철			
210	내산리	354-2	구	253	201	경기도 의왕시 포일동487	한국농어촌공사			
211	내산리	519	구	5,804	1,208	농수산부	국			
212	내산리	367	답	2,825	658	경기도 성남시 분당구 정자동124삼록마을108-205	김영기	경기도의왕시 포일동 487	농어촌진흥공사 (청원군 지부)	임차권
213	내산리	520	도	1,517	406	농수산부	국			
214	내산리	374	전	2,948	294	충청북도 청원군 미원면 내산리105-2	이영희			
215	내산리	373-1	답	2,426	2,216	충청북도 청원군 미원면 성대리114-1	홍성두	충청북도 청원군 미원면 미원리429-5	미원신용협동조합	근저당
216	내산리	373	답	1,797	1,797	충청북도 청원군 미원면 성대리114-1	홍성두	충청북도 청원군 미원면 미원리429-5	미원신용협동조합	근저당
217	내산리	521	구	4,312	982	농수산부	국			
218	내산리	204-1	도	410	330	충청북도	국			

순번	소재지	지번	지목	지적 (㎡)	편입 (분할) 면적	소유자		관계인		권리 관계
						주소	성명	주소	성명	
219	내산리	480	도	4,108	603	건설부	국			
220	내산리	378	전	1,955	1	충청북도 청원군 미원면 내산리105-2	이명희			
221	내산리	132-2	도	36	36	충청북도	국			
222	내산리	129-2	도	13	8	건설부	국			
223	내산리	129-3	도	231	1	청원군	국			
224	내산리	129-1	전	382	4	충청북도 청원군 미원면 성대리114-1	홍성두	충청북도 청원군 미원면 미원리429-5	미원신용협 동조합	근저당
225	내산리	131	전	1,660	988	충청북도 청원군 미원면 성대리114-1	홍성두	충청북도 청원군 미원면 미원리429-5	미원신용협 동조합	근저당
226	내산리	85	전	974	289	충청북도 청원군 미원면 내산리113-10	남흥이			
227	내산리	86	대	582	30	충청북도 청원군 미원면 내산리86	김경숙			
228	내산리	산21	임	56,495	18,142	서울 종로구 효제동227-1	김영기			
229	내산리	95-1	전	2,787	1,123	충청북도 청원군 미원면 내산리123	김학중			
230	내산리	95-2	전	2,926	1,802	충청북도 청주시우암동351-35	이종구			
231	내산리	101	전	4,760	2,394	충청북도 청주시남주동58	김학호			
232	내산리	100-2	전	975	649	재정경제부	국			
233	내산리	100-3	전	453	288	충청북도 청주시 상당구 금천동124 효성아파트102동1114호	김학순	청원군 미원면 미원리490-1	미원새마을 금고	근저당
234	내산리	100-4	전	1,279	776	재무부	국			
235	내산리	99-2	전	3,674	2,609	충청북도 청원군 미원면 내산리113-9	김승규	청원군 미원면 미원리429-5	미원신용협 동조합	근저당
236	내산리	99-4	전	326	248	충청북도	국			
237	내산리	99-5	전	577	218	충청북도	국			
238	내산리	478-16	천	24,485	534	건설부	국			
239	내산리	497	도	1,824	313	농수산부	국			
240	내산리	190	답	5,003	3,862	충청북도 청원군 미원면 내산리150-1	한영구	경기도의왕시 포일동 487	농업기반공 사 (청원지사)	근저당

순번	소재지	지번	지목	지적 (㎡)	편입 (분할) 면적	소유자		관계인		권리 관계
						주소	성명	주소	성명	
241	내산리	192-2	답	2,920	1,668	충청북도 청원군 미원면 내산리315	신순식			
242	내산리	192-1	답	1,306	1,306	충청북도 청원군 미원면 내산리315	신순식			
243	내산리	502	도	1,966	231	농수산부	국			
244	내산리	195-1	답	3,011	2,261	충청북도 청원군 미원면 내산리319	강정섭	충청북도 청원군 미원면 미원리428-11	미원농성농업협동조합	근저당, 지상권
245	내산리	195-2	답	1,813	1,813	충청북도 청원군 미원면 내산리409	홍의근			
246	내산리	238	답	1,453	1,397	충청북도 청원군 미원면 화창리49	한상기	포항시남구대도동 168-23	박미숙	근저당, 1/2
						충청북도 청원군 미원면 화창리49	한재오			1/2
247	내산리	237-2	답	1,620	1,620	충청북도 청원군 미원면 수산리274	신찬호			
248	내산리	238-1	답	607	87	충청북도 청원군 미원면 화창리49	한상기	포항시남구대도동 168-23	박미숙	근저당, 1/2
						충청북도 청원군 미원면 화창리49	한재오			1/2
249	내산리	244	답	948	885	성남시 분당구 서현동300 효자촌107-801	유홍준			
250	내산리	244-1	답	4,349	4,273	성남시 분당구 서현동300 효자촌107-801	유홍준			
251	내산리	243-2	답	2,036	162	충청북도 청원군 미원면 내산리417	유홍준			
252	내산리	245-1	답	3,333	2,458	충청북도 청원군 미원면 내산리285-3	홍성갑	충청북도 청주시상당구 우암동378-7	청주축산업협동조합	근저당
253	내산리	508	도	1,555	343	농수산부	국			
254	내산리	256-2	답	3,653	3,614	충청북도 청원군 미원면 미원리502	김육자			
255	내산리	256	답	3,683	117	충청북도 청원군 미원면 내산리308-2	김문규			
256	내산리	511	도	1,535	145	농수산부	국			
257	내산리	266	답	1,648	1,623	충청북도 청원군 미원면 내산리91	경주김씨 휘경철공 파종종			
258	내산리	266-1	답	2,313	243	충청북도 청원군 미원면 내산리91	경주김씨 휘경철공 파종종			
259	내산리	268	답	2,704	930	충청북도 청원군 미원면 내산리308-2	김명인			
260	내산리	268-1	답	874	874	충청북도 청원군 미원면 미원리498	이문규			

순번	소재지	지번	지목	지적 (㎡)	편입 (분할) 면적	소유자		관계인		권리 관계
						주소	성명	주소	성명	
261	내산리	276	답	1,571	1,507	안양시 동안구 평촌동 897-5초원아파트606동708 호	김찬욱	청원군 미원면 미원리428-11	미원농업협 동조합	근저당
262	내산리	275	답	2,975	2,831	충청북도 청원군 미원면 내산리286	방종웅			
263	내산리	276-1	답	1,321	593	충청북도 청원군 미원면 쌍이리362	김학본	서울중구충정 로1가75	농업협동조 합중앙회	근저당
264	내산리	276-3	구	231	42	경기도 의왕시 포일동487	한국농어 촌공사			
265	내산리	276-2	답	2,718	36	충청북도 청원군 미원면 내산리177-1	김준웅			
266	내산리	341-1	답	823	823	충청북도 청원군 미원면 미원리570-14	이화자	서울특별시중 구남대문로2 가9-1	주식회사 국민은행	근저당 .지상 권
267	내산리	341-3	구	78	78	경기도 의왕시 포일동487	한국농어 촌공사			
268	내산리	341-2	구	118	118	경기도 의왕시 포일동487	한국농어 촌공사			
269	내산리	341	답	2,011	1,016	충청북도 청원군 미원면 내산리308	홍순석	경기도의왕시 포일동 487	농어촌진흥 공사 (청원군 지부)	근저당
270	내산리	340-2	답	2,987	31	충청북도 청원군 미원면 내산리308	홍순석	경기도의왕시 포일동 487	농어촌진흥 공사 (청원군 지부)	근저당
271	내산리	516	도	1,846	256	농수산부	국			
272	내산리	353-1	답	2,954	2,328	충청북도 청원군 미원면 내산리91-1	김선규			
273	내산리	354	답	1,030	1,030	충청북도 청원군 미원면 내산리91-1	김선규			
274	내산리	354-1	답	1,776	1,720	경기도 성남시 분당구 정자동124상록마을108-205	김영기	경기도의왕시 포일동 487	농어촌진흥 공사 (청원군 지부)	임차권
275	내산리	353	답	702	248	충청북도 청원군 미원면 내산리70	김재규	경기도의왕시 포일동 487	한국농어촌 공사(청원 지사)	근저당
276	내산리	352-1	답	1,433	184	충청북도 청원군 미원면 내산리70	김재규	경기도의왕시 포일동 487	한국농어촌 공사(청원 지사)	근저당
277	내산리	368	답	3,005	2,984	충청북도 청원군 미원면 내산리91-1	김선규			
278	내산리	367-1	답	2,940	2,586	충청북도 청원군 미원면 내산리91	경주김씨 계림군파 인빈공종 중			
279	내산리	369	답	2,663	1,776	충청북도 청원군 미원면 미원리306-2	김수기			
280	내산리	370	전	817	303	충청북도	국			

순번	소재지	지번	지목	지적 (㎡)	편입 (분할) 면적	소유자		관계인		권리 관계
						주소	성명	주소	성명	
281	내산리	370-1	답	300	91	충청북도 괴산군 연풍면 유하리183	홍관표			
282	내산리	371	답	1,282	326	의왕시 포일동 487	농어촌진흥공사	경기도의왕시 포일동 487	농어촌진흥공사	근저당
283	내산리	371-1	답	265	58	충청북도 청주시 상당구 영운동204 삼일아파트101-705	김홍규			
284	내산리	372	답	1,939	66	충청북도 청주시 상당구 영운동204 삼일아파트101-705	김홍규			
285	내산리	137-2	도	575	177	충청북도	국			
286	내산리	136-2	도	347	331	170	전홍규			
287	내산리	197-1	도	89	89	건설부	국			
288	내산리	200	도	40	40	충청북도	국			
289	내산리	136-4	전	100	31	청원군 미원면 미원리653-6	김학철	충청북도 청원군 미원면 미원리490-1	미원새마을 금고	근저당
290	내산리	136-6	전	1,262	72	충청북도 청원군 미원면 미원리653-6	김학철			
291	내산리	201-1	도	139	139	충청북도	국			
292	내산리	134-2	도	298	298	충청북도	국			
293	내산리	134-3	도	94	94	충청북도	국			
294	내산리	134-4	주	1,155	894	충청북도 청원군 미원면 내산리134-4	김옥순	충청북도 청원군 미원면 미원리490-1	미원새마을 금고	근저당
295	내산리	133-2	도	149	149	건설부	국			
296	내산리	133-3	도	51	51	충청북도	국			
297	내산리	134-5	잡	335	335	충청북도 청주시 흥덕구 사창동413-2	김화호	충청북도 청원군 미원면 미원리490-1	미원새마을 금고	근저당
298	내산리	133-1	전	623	298	충청북도 청원군 미원면 성대리114-1	홍성두	충청북도 청원군 미원면 미원리429-5	미원신용협동조합	근저당
299	내산리	132-3	도	8	8	충청북도	국			

순번	소재지	지번	지목	지적 (㎡)	편입 (분할) 면적	소유자		관계인		권리 관계
						주소	성명	주소	성명	
300	내산리	132-1	전	528	83	충청북도 청원군 미원면 성대리114-1	홍성두	충청북도 청원군 미원면 미원리429-5	미원신용협동조합	근저당
301	내산리	134-1	전	1,599	608	청주시사직동214-14	김학호			
302	내산리	84	전	466	339	제정경제부	국			
303	내산리	83-2	전	952	473	청원군 미원면 내산리113-10	남흥이			
304	내산리	83-1	전	929	199	청원군 미원면 내산리113-10	남흥이			
305	내산리	98-1	전	1,950	554		재단법인 청주상업고등학교			
306	내산리	98-2	전	2,851	493	충청북도 청원군 미원면 내산리123	이래현			
307	내산리	100-1	전	605	605	청주시 상당구 금천동124 효성아파트 102동1114호	김학순	충청북도 청원군 미원면 미원리490-1	미원새마을금고	근저당
308	내산리	99-1	전	232	226	청원군 미원면 내산리113-9	김승규	충청북도 청원군 미원면 미원리429-5	미원협동조합	근저당
309	내산리	99-3	전	87	59	충청북도	국			
310	미원리	562-8	임	2,952	72	서울 관악구 봉천동1617-40	한광수			
311	미원리	671	구	3,104	2,158	농림부	국			
312	미원리	563-1	전	2,455	375	충청북도 증평군 증평읍 미암리823-8	안영희	충청북도 청주시상당구 용암동1674	청주농업협동조합	근저당, 지상권
313	미원리	563-3	도	82	15	건설부	국			
314	미원리	674	도	6,503	192	건설부	국			
315	미원리	273-3	도	502	133	건설부	국			
316	미원리	273	전	2,086	515	충청북도 청원군 미원면 미원리184	박영자			1/2
						충청북도 청원군 미원면 미원리184	홍의경			1/2
317	미원리	271	전	735	104	충청북도 청원군 미원면 미원리184	홍의경			
318	미원리	271-1	대	1,800	1,270	청주시 흥덕구 수곡동153-3 삼일맨션나동106	김의기	서울중구남대문로1가14(청주중앙지점)	주식회사조흥은행	근저당

순번	소재지	지번	지목	지적(㎡)	편입(분할)면적	소유자		관계인		권리관계
						주소	성명	주소	성명	
319	미원리	270	대	1,079	1,068	청주시 흥덕구 수곡동153-3 삼일맨션나동106	김의기	서울중구남대문로1가14(청주중앙지점)	주식회사조흥은행	근저당
320	미원리	270-1	전	650	635	충청북도 청원군 미원면 미원리184	홍의경			
321	미원리	269-2	전	645	645	충청북도 청원군 미원면 미원리184	홍의경			
322	미원리	264-1	전	272	272	충청북도 청원군 미원면 미원리184	홍의경			
323	미원리	264	전	330	330	충청북도 청원군 미원면 미원리184	홍의경			
324	미원리	269-1	전	2,217	2,217	충청북도 청원군 미원면 미원리184	홍의경			
325	미원리	268	전	1,073	1,073	충청북도 청원군 미원면 미원리184	홍의경			
326	미원리	268-2	전	61	61	충청북도 청원군 미원면 미원리184	홍의경			
327	미원리	266	전	1,367	1,289	충청북도 청원군 미원면 미원리184	홍의경			
328	미원리	267	전	990	931	충청북도 청원군 미원면 미원리184	홍의경			
329	미원리	263-7	구	1,112	1,108	경기도 의왕시 포일동 487	한국농어촌공사			
330	미원리	271-2	전	2,705	314	충청북도 청원군 미원면 미원리184	홍의경			
331	미원리	263-12	전	200	200	재정경제원	국		미등기	
332	미원리	263	전	770	187	충청북도 청원군 미원면 미원리184	홍의경			
333	미원리	264-6	도	18	18	청원군	국			
334	미원리	263-11	전	562	562	재정경제원	국		미등기	
335	미원리	263-5	전	149	149	재정경제부	국			
336	미원리	263-15	임	8	8	충청북도	국			
337	미원리	263-2	전	683	683	재정경제부	국			
338	미원리	263-16	임	8	8	충청북도	국			
339	미원리	263-1	전	231	231	재정경제부	국			
340	미원리	263-18	전	43	43	국토해양부	국			
341	미원리	263-6	임	206	206	충청북도	국			
342	미원리	263-13	전	323	323	국토해양부	국			

순번	소재지	지번	지목	지적 (㎡)	편입 (분할) 면적	소유자		관계인		권리 관계
						주소	성명	주소	성명	
343	미원리	263-3	전	173	173	재정경제부	국			
344	미원리	263-8	구	363	266	농림부	국			
345	미원리	263-17	임	16	16	충청북도	국			
346	미원리	263-9	구	192	1	농림부	국			
347	미원리	263-4	전	433	433	재정경제부	국			
348	미원리	263-14	전	351	351	국토해양부	국			
349	미원리	261	전	106	98	충청북도 청원군 미원면 미원리560	조병환			
350	미원리	261-1	전	317	317	재무부	국			
351	미원리	261-4	임	102	102	충청북도	국			
352	미원리	260-3	도	35	35	청원군	국			
353	미원리	258-2	전	152	25	충청북도 청원군 미원면 미원리298	안정옥			
354	미원리	257-2	전	2,453	2,258	충청북도 청원군 미원면 미원리534-1 유신아파트-104	황경수	충청북도 청원군 미원면 미원리428-11	미원남성농업협동조합	근저당, 지상권
355	미원리	257-7	도	24	24	청원군	국			
356	미원리	257-5	도	55	55	청원군	국			
357	미원리	248-2	도	277	109	청원군	국			
358	미원리	248	전	417	156	광명시 광명동 200-6 한진아파트 104동301호	김숙현			
359	미원리	247-1	전	1,547	15	재정경제부	국			
360	미원리	산2-1	임	10,076	1,037	충청북도 청주시흥덕구 봉명동527-5	노명순			1/8
	미원리					충청북도 청주시상당구 사천동229-1신동아아파트 12동407호	최순자			1/8
	미원리					수원시 영통구 매탄동1162 임광아파트2-1401	조윤희			1/2
	미원리					대전광역시 동구 성남동 216-55	서경자			2/8
361	미원리	265	전	2,865	1,280	충청북도 청원군 미원면 미원리229-5	이규창	충청북도 청원군 미원면 미원리556-5	미원1구 대동계	근저당

순번	소재지	지번	지목	지적(㎡)	편입(분할)면적	소유자		관계인		권리관계
						주소	성명	주소	성명	
362	미원리	264-4	전	1,115	1,115	충청북도 청원군 미원면 미원리184	홍의겸			
363	미원리	264-5	도	96	96	청원군	국			미등기
364	미원리	265-29	전	64	64	재무부	국			미등기
365	미원리	265-28	전	557	557	재무부	국			미등기
366	미원리	265-2	전	207	207	재무부	국			
367	미원리	265-26	도	820	209	청원군	국			
368	미원리	265-5	임	357	357	충청북도	국			
369	미원리	265-3	전	159	159	재정경제원	국			
370	미원리	265-4	전	177	177	재무부	국			
371	미원리	산1-3	임	2,412,657	9,297	충청북도	국			
372	미원리	261-2	전	228	228	재무부	국			
373	미원리	256-4	전	347	33	재정경제원	국			
374	미원리	261-6	임	122	74	충청북도	국			
375	미원리	261-3	전	126	125	재무부	국			
376	미원리	261-5	임	162	138	충청북도	국			
377	미원리	256-2	전	136	2	재무부	국			
378	미원리	261-7	도	605	569	청원군	국			
379	미원리	260-2	전	4,046	3,336	경기도 파주시 파주읍 연풍리483 동광모닝스카이라파트 105-1001	김복기			1/10
	미원리					인천 부평구 갈산동363 태화아파트6-1303	김학모			1/5
	미원리					서울 은평구 수색동415-1 대림한숲타운아파트108-206	김학규			1/5

순번	소재지	지번	지목	지적 (㎡)	편입 (분할) 면적	소유자		관계인		권리 관계
						주소	성명	주소	성명	
	미원리					서울 서초구 서초동1647-9 미화주택101호	김학길			2/5
	미원리					경기도 부천시 오정구 고강동420-10 대하드림빌101-501	김만기			1/10
380	미원리	257-1	전	2,632	1,964	청주시 상당구 용암동2096 현대3차아파트306-403	오영건			
381	미원리	257-4	도	95	76	청원군	국			
382	미원리	666-1	구	55,102	620	농림부	국			
383	미원리	249-4	전	73	4	청원군	국			
384	미원리	249	전	139	90	충청북도 청원군 가덕면 단재로1625	맹영선			
385	미원리	249-2	전	86	5	재무부	국			
386	미원리	249-1	전	304	21	재무부	국			
387	미원리	248-1	전	992	879	재정경제부	국			
388	미원리	산1-12	임	9,124	2,810	충청북도	국			
389	쌍이리	379-6	천	1,962	467	건설부	국			
390	쌍이리	297	전	419	241	충청북도	국			
391	쌍이리	297-1	전	434	296	청원군	국			
392	쌍이리	316-4	답	47	42	충청북도	국			
393	쌍이리	316-1	답	3,998	1,415	충청북도 청원군 미원면 내산리123	김종규			
394	쌍이리	393	구	3,138	1,483	농수산부	국			
395	쌍이리	321	답	1,476	545	충청북도	국			
396	쌍이리	321-1	답	2,411	879	충청북도 청원군 미원면 쌍이리295	남정례			
397	쌍이리	321-2	답	2,575	998	충청북도 청원군 미원면 쌍이리295	남정예			
398	쌍이리	321-3	답	1,263	582	충청북도 청원군 미원면 미원리305	김형기			

순번	소재지	지번	지목	지적 (㎡)	편입 (분할) 면적	소유자		관계인		권리 관계
						주소	성명	주소	성명	
399	쌍이리	299-1	도	169	114	건설부	국			
400	쌍이리	392	도	4,815	3,540	건설부	국			
401	쌍이리	359-3	도	1,025	766	건설부	국			
402	쌍이리	424	구	6,466	1,295	농림수산부	국			
403	쌍이리	358	답	924	818	충청북도 청원군 미원면 내산리91	경주김씨계림군파인빈공중중			
404	쌍이리	358-1	답	3,387	3,323	충청북도 청원군 미원면 내산리91	경주김씨계림군파인빈공중중			
405	쌍이리	358-2	답	3,406	3,406	서산시 대산읍 대로리89-91 롯데대산유화사택203-305	이선용			
406	쌍이리	423	도	546	546	농림수산부	국			
407	쌍이리	362-2	전	991	991	충청북도 청원군 미원면 쌍이리362	김학본	서울중구 충정로1가75 (증평지정)	농업협동조합중앙회	
408	쌍이리	363	전	1,088	1,088	안산시단원구선부동208-1	박덕규			
409	쌍이리	364	답	802	744	안성시공도읍진사리643 안성공도 우림루미아파트104-2002	이성욱	서울도봉구 쌍문2동723 신원2차아파트101-1107	윤호중	근저당
410	쌍이리	364-1	구	466	398	경기도의왕시 포말동 487	한국농어촌공사			
411	쌍이리	364-2	답	3,432	1,093	안성시공도읍진사리643 안성공도 우림루미아파트104-2002	이성욱	서울도봉구 쌍문2동723 신원2차아파트101-1107	윤호중	근저당
412	쌍이리	316-3	답	38	3		학교법인 대성학원			
413	쌍이리	316	답	2,062	2		학교법인 대성학원			
414	쌍이리	359-4	도	234	98	건설부	국			
415	쌍이리	310	답	3,776	280	충청북도 청원군 내수읍 내수리200-3 삼일아파트101동210호	전태용			
416	쌍이리	422	도	1,247	360	농림수산부	국			
417	쌍이리	349-1	도	17	17	건설부	국			

순번	소재지	지번	지목	지적 (㎡)	편입 (분할) 면적	소유자		관계인		권리 관계
						주소	성명	주소	성명	
418	쌍이리	282-2	답	2,250	1,669	충청북도 청주시분평동 1050	이석구			
419	쌍이리	282-1	답	627	3	청주시흥덕구분평동1366 분평주공아파트606동401호	이석구			
420	쌍이리	419	구	16,812	902	농림수산부	국			
421	쌍이리	421	도	781	120	농림수산부	국			
422	쌍이리	271	답	2,337	1,620	충청북도 청주시흥덕구 분평동1202분평주공아파트 206-806	홍성만			
423	쌍이리	233-1	답	2,552	16	충청북도 청원군 강외면 쌍청리238	박경섭	청원군 강외면쌍청리 388-1	상주박씨양 한당파종중	근저당
424	쌍이리	233-2	답	326	62	충청북도	국			
425	쌍이리	286	답	2,235	45	충청북도 청주시흥덕구 성화동436 남양휴튼아파트107동601호	신수경	충청북도 청주시상당구 용암동 1674 (개신지점)	청주농업협 동조합	근저당 , 지상 권
426	쌍이리	산39-31	도	1,502	40	청원군	국			
427	쌍이리	산39-33	임	162	129	충청북도 청주시흥덕구 개신동635청주 개신2단지뜨란채아파트204-403	김종규		1/3	
						충청북도 청원군 미원면 내산리91	경주김씨계 림군파인빈 공종중		2/3	
428	쌍이리	362-1	전	2,388	2,388	충청북도 청원군 미원면 쌍이리362	김학분	서울중구 총정로1가75 (증빙지점)	농업협동 조합중앙회	근저당
429	쌍이리	362	대	413	306	대전중구용문263-11	김학분			
430	쌍이리	360-5	도	171	25	청원군	국			
431	쌍이리	360-1	전	523	498	충청북도 청원군 미원면 내산리91	경주김씨계 림군파인빈 공종중			
432	쌍이리	산39-5	임	431	361	충청북도 청원군 미원면 내산리91	경주김씨계 림군파인빈 공종중			
433	쌍이리	360-6	임	102	20	충청북도 청원군 미원면 내산리	김정호		미등기	
434	쌍이리	356-4	답	1,643	17	충청북도 청원군 미원면 내산리120	문숙자	서울강남구청 당동산2	한국 전력공사	근저당

순번	소재지	지번	지목	지적 (㎡)	편입 (분할) 면적	소유자		관계인		관리 관계
						주소	성명	주소	성명	
435	쌍이리	356-3	답	430	342	충청남도 서산시 대신읍 대로리89-91 롯데대산유화사택203-305	이선용			
436	쌍이리	356-2	답	451	328	청원군	국			
437	쌍이리	356-1	답	1,106	1,099	충청북도 청원군 미원면 쌍이리229	한종열			
438	쌍이리	356	답	2,517	2,470	충청북도 청원군 미원면 쌍이리229	한종열			
439	쌍이리	425	도	691	154	농림수산부	국			
440	쌍이리	323-5	답	1,928	18	충청북도 청원군 미원면 내산리120	김학경			1/3
						충청북도 청주시 석교동195-167	김학훈			1/3
						충청북도 청원군 미원면 내산리91-1	김선규			1/3
441	쌍이리	323-4	답	456	124	충청북도 청원군 미원면 내산리91-1	김선규			
442	쌍이리	349-3	도	266	266	건설부	국			
443	쌍이리	323	답	1,472	1,221	충청북도 청원군 미원면 쌍이리17-2	경종수			
444	쌍이리	430	도	271	23	농림수산부	국			
445	쌍이리	307-3	목	1,410	4	충청북도 청원군 미원면 미원리608-1	이종범			
446	쌍이리	348-4	도	396	116	건설부	국		미등기	
447	쌍이리	302-1	도	736	736	건설부	국			
448	쌍이리	271-2	답	456	456	충청북도 청주시흥덕구 분평동1202 분평주공아파트206-806	홍성안			
449	쌍이리	271-1	답	1,732	1,732	충청북도 청주시흥덕구 분평동1202 분평주공아파트206-806	홍성안			
450	쌍이리	348-3	도	194	194	건설부	국			
451	쌍이리	347-4	도	143	143	건설부	국			

순번	소재지	지번	지목	지적 (㎡)	편입 (분할) 면적	소유자		관계인		관리 관계
						주소	성명	주소	성명	
452	쌍이리	286-1	답	2,997	1,813	충청북도 청주시 상당구 꽃산동로41, 104동402호 (금천동, 뉴타운아파트)	유도상			
453	쌍이리	346-6	도	121	121	건설부	국			
454	쌍이리	420	도	2,805	430	농림수산부	국			
455	쌍이리	389-2	구	61	27	농림수산부	국			
456	쌍이리	338-1	도	60	60	건설부	국			
457	쌍이리	312-3	도	121	121	건설부	국			
458	쌍이리	210-3	답	1,469	71	충청북도 청주시상당구 증고개로337번길23, 114동1 201호	신경식			
459	쌍이리	313-3	도	121	99	건설부	국			
460	쌍이리	311-1	도	111	111	건설부	국			
461	쌍이리	294-1	답	2,447	634	충청북도 청원군 미원면 미원리187	손성배	충청북도 청원군 미원면 미원리428-11	미원남성농업협동조합	근저당, 지상권
462	쌍이리	391	도	3,493	628	건설부	국			

□ 도로구역 결정(변경) 조서

순번	소재지	지번	지목	지적 (㎡)	편입 (분할) 면적	소유자		관계인		관리 관계
						주소	성명	주소	성명	
1	용곡리	산47-2	임	45,421	381	청원군 미원면 수산리166	강신원			
2	용곡리	408-2	전	2,083	1,147	미원면 용골리429	고령신씨 석하공파 문중			
3	용곡리	543	구	734	251	농수산부	국			
4	용곡리	산480	묘	31,736	5,667	충청남도 천안시서북구한들 3로107, 113동1903호 (계룡리슈빌)	백성호			

순번	소재지	지번	지목	지적 (㎡)	편입 (분할) 면적	소유자		관계인		관리 관계
						주소	성명	주소	성명	
5	용곡리	산49	임	19,041	13,713	충청북도 청원군 미원면 용곡리201	신달휴			
6	용곡리	산52	임	19,835	91	충청북도 청원군 미원면 종암리	신태구		미등기	
7	용곡리	444	전	619	342	충청북도 청주시상당구 금천동180-3	김관남			
8	용곡리	444-1	구	357	317	경기도 의왕시 포일동 487	한국농어 축공사			
9	용곡리	577	도	9,815	1,931	농수산부	국			
10	용곡리	466-1	답	1,010	975	충청북도 청원군 미원면 용곡리433	신경휴			1/4
						충청북도 청원군 미원면 용곡리433	신영휴			1/4
						충청북도 청원군 미원면 용곡리151-1	정홍기			1/4
						충청북도 청원군 미원면 용곡리432	윤영식			1/4
11	용곡리	466	답	1,012	1,012	충청북도 청주시흥덕구가경로71, 103 동1504호 (가경동, 진로아파트)	신건휴	충청북도 청원군 미원면 미원리490-1	미원새마 을금고	근저당, 지상권
12	용곡리	465-2	답	1,014	873	충청북도 청주시흥덕구 가경로71, 101동1504 (가경동, 진로아파트)	신건휴	충청북도 청원군 미원면 미원리490-1	미원새마 을금고	근저당, 지상권
13	용곡리	468	답	1,424	73	충청북도 청원군 미원면 용곡리436	신대우			
14	용곡리	468-1	답	1,773	610	대전시 중구 대흥동36	신세구			1/3
						안성군 미양면 강덕리225	신용구			1/3
						안성군 미양면 강덕리227	신창휴			1/3
15	용곡리	468-2	답	698	540		고령신씨 영월담공 파문중			
16	용곡리	468-3	답	3,058	3,014		고령신씨 영월담공 파문중			
17	용곡리	473-2	답	1,929	352	충청북도 청주시 북영동894-1	김천중			

순번	소재지	지번	지목	지적 (㎡)	면적 (분할) 면적	소유자		관계인		관리 관계
						주소	성명	주소	성명	
18	용곡리	473-1	답	995	548	충청북도 청원군 미원면 용곡리432	신창휴			
19	용곡리	473	답	2,937	2,626	충청북도 청원군 미원면 미원리571-5	신천규			
20	용곡리	474-3	답	1,420	2	충청북도 청원군 미원면 기암리413	원덕희			
21	용곡리	586-1	도	2,370	277	농수산부	국			
22	용곡리	474-4	답	1,543	259	충청북도 청주시 사직2동731-8	신정우	청원군 미원면 미원리428-1	미원단위 농업협동 조합	근저당
23	용곡리	491	답	540	199	충청북도 청주시 사직2동731-8	신정우	청원군 미원면 미원리428-1	미원단위 농업협동 조합	근저당
24	용곡리	491-1	답	2,442	1,402	충청북도 청원군 미원면 용곡리433	조기순	청원군 미원면 미원리490-1	미원새마 을금고	근저당
25	용곡리	586	구	1,231	853	청원군	국			
26	용곡리	495	답	3,027	251	충청북도 청원군 옥산면 가락리751-2	곽근중	충청북도 청주시흥덕구 봉명동224-13	청주곽씨 병사공손 금평파문 중	근저당
27	용곡리	495-1	답	2,800	1,176	충청북도 청원군 옥산면 가락리751-2	곽근중	충청북도 청주시흥덕구 봉명동224-13	청주곽씨 병사공손 금평파문 중	근저당
28	용곡리	산47-1	임	41,380	149	대전시 서구 도마2동205 경남아파트2-202호	신정휴			1/2
						청주시 사직동669-5아파트 150-108	신우철			2/10
						청주시 탑동297-19	신성식			3/10
29	용곡리	408-1	임	172	84	미원면 용곡리429	고령신씨 석하공파 문중			
30	용곡리	407-2	전	1,253	591	충청북도 청주시상당구 내덕동696-1 형제주택나-201	신덕휴			
31	용곡리	406-1	구	119	7	충청북도 청원군 미원면 용곡리432	신병구			
32	용곡리	405-1	제	25	5		재단법인 청주상업 학교			
33	용곡리	406-3	구	8	8	경기도 의왕시 포일동 487	한국농어 촌공사			
34	용곡리	406-2	전	1,285	611		고령신씨 승지공파 문중			

순번	소재지	지번	지목	지적 (㎡)	편입 (분할) 면적	소유자		관계인		권리 관계
						주소	성명	주소	성명	
35	용곡리	405-5	구	289	228	경기도 의왕시 포일동 487	한국농어 촌공사			
36	용곡리	405-6	전	192	192	미원면 용곡리436	용곡리대 동계			
37	용곡리	405-4	구	26	26	경기도 의왕시 포일동 487	한국농어 촌공사			
38	용곡리	416	답	3,144	1	충청북도 청원군 미원면 용곡리201	신달휴	충청북도 청원군 미원면 미원리428-11	미원농성 농업협동 조합	근저당, 지상권
39	용곡리	405-2	전	26	26	미원용곡436	용곡리대 동계			
40	용곡리	577-1	구	1,583	183	농수산부	국			
41	용곡리	446	답	1,291	28	성남시 분당구 금곡동125 청솔마을506-1004	신성숙			
42	용곡리	446-1	답	1,810	212	광명시 하안동707-9 하안현대아파트102-804	신건호			1/2
						충청북도 청원군 미원면 용곡리20	신영우			1/2
43	용곡리	447	답	1,381	170	충청북도 청주시흥덕구 분평동695	박종량			
44	용곡리	447-1	답	1,068	45	충청북도 청주시흥덕구 분평동695	박종량			
45	용곡리	578	구	185	58	농수산부	국			
46	용곡리	403	대	483	483	충청북도 청원군 미원면 미원리229-2	이덕순	충청북도 청원군 미원면 미원리490-1	미원새마 을금고	근저당
47	용곡리	457	답	1,426	1,006	충청북도 청주시흥덕구 분평동1255 주은프레지던트아파트909-102	신미정			
48	용곡리	402-1	구	197	197	경기도 의왕시 포일동 487	한국농어 촌공사			
49	용곡리	542	도	304	304	건설부	국			
50	용곡리	543-2	구	363	363	농수산부	국			
51	용곡리	457-1	답	515	198	충청북도 청주시흥덕구 분평동1255 주은프레지던트아파트909-102	신미정			
52	용곡리	457-2	답	1,290	420	충청북도 청주시흥덕구 정평동55	김재준			
53	용곡리	581	구	86	86	농수산부	국			

순번	소재지	지번	지목	지적 (㎡)	편입 (분할) 면적	소유자		관계인		권리 관계
						주소	성명	주소	성명	
54	용곡리	400-1	구	381	381	경기도 의왕시 포일동 487	한국농어촌공사			
55	용곡리	458	답	1,930	285	충청북도 청원군 미원면 용곡리436	신우길			
56	용곡리	445-8	구	26	26	경기도 의왕시 포일동 487	한국농어촌공사			
57	용곡리	582	구	869	98	농수산부	국			
58		465-1	답	1,928	1,093	충청북도 청원군 미원면 가양리390	신병섭			
59		465	답	1,023	251	충청북도 청원군 미원면 가양리390	신병섭			
60	용곡리	583	구	445	231	농수산부	국			
61	용곡리	464-2	답	3,028	36	충청북도 청원군 미원면 화창리45	오효식	충청북도 증평군 증평읍 초종리5-3(미원분소)	충북인삼협동조합	근저당
62	용곡리	468-4	답	3,078	2,182		고령신씨영월당공파문중			
63	용곡리	468-5	답	1,046	124		고령신씨영월당공파문중			
64	용곡리	585	구	1,753	312	농수산부	국			
65	용곡리	470-3	답	1,808	1,611	충청북도 청원군 미원면 용곡리500	신득우			
66	용곡리	470-2	답	1,093	656	충청북도 청원군 미원면 용곡리505	신길휴			
67	용곡리	470-1	답	2,642	693	충청북도 청원군 미원면 용곡리505	신길휴			
68	용곡리	491-2	답	2,986	2,880	충청북도 청주시흥덕구 사직동688-1 삼성맨션101동605호	이영진			
69	용곡리	491-4	답	2,185	1,950	충청북도 청원군 미원면 용곡리201	신달휴			1/5
						충청북도 청원군 미원면 용곡리429	신용휴			1/5
						충청북도 청원군 미원면 용곡리204	신두휴			1/5
						충청북도 청원군 미원면 용곡리433	신명휴			1/5
						충청북도 청원군 미원면 용곡리429	신광휴			1/5

순번	소재지	지번	지목	지적 (㎡)	편입 (분할) 면적	소유자		관계인		권리 관계
						주소	성명	주소	성명	
70	용곡리	513-22	천	1,405	752	건설부	국			
71	수산리	193	임	721	49	충청북도 청원군 미원면 관곡리	신치모		미등기	
72	수산리	192-6	전	699	575		학교법인 대성학원			
73	수산리	194-2	전	896	79	충청북도 청원군 미원면 기암리(基岩里)402-2	고영세			
74	수산리	192-5	제	303	303		학교법인 대성학원			
75	수산리	194-1	제	715	359	건설부	국			
76	수산리	123-1	답	1,469	1,331	충청북도 청원군 미원면 기암리(基岩里)402-2	고영세			
77	수산리	491	도	11,926	669	농수산부	국			
78	수산리	142	답	1,753	775	재정경제부	국			
79	수산리	142-1	답	1,016	1,016	충청북도	국			
80	수산리	142-2	답	309	309	충청북도 청원군 미원면 기암리(基岩里)413	조춘상			
81	수산리	152-2	답	1,076	1,051	충청북도 청원군 미원면 기암리(基岩里)11	김운태			
82	수산리	152-1	답	1,391	1,391	충청북도 청원군 미원면 기암리(基岩里)11	김운태			
83	수산리	152	답	1,444	1,444	서울관악구신림동 1417-48 2층-203호	김창순			
84	수산리	151-2	답	776	776	충청북도	국			
85	수산리	153	답	874	355	충청북도	국			
86	수산리	153-1	답	821	733	충청북도 청원군 강내면 사곡리7	이승호			
87	수산리	153-2	답	482	482	충청북도 청원군 강내면 사곡리7	이승호			
88	수산리	153-4	답	105	72	청원군	국			
89	수산리	153-5	답	104	104	충청북도	국			

순번	소재지	지번	지목	지적 (㎡)	면적 (분할) 면적	소유자		관계인		권리 관계
						주소	성명	주소	성명	
90	수산리	154-3	답	159	159	청원군	국			
91	수산리	508	구	6,799	1,389	농수산부	국			
92	수산리	184-2	도	1,708	1,735	청원군	국			
93	수산리	184-1	답	1,681	1,677	충청북도 보은군내북면 화전리106	이재국			
94	수산리	201-5	답	48	48	충청북도	국			
95	수산리	201-2	답	253	253	충청북도	국			
96	수산리	461-10	제	632	421	건설부	국			
97	수산리	201-4	도	139	139	청원군	국			
98	수산리	201-1	답	1,559	1,568	충청북도 청원군 미원면 기암리431	조춘상			
99	수산리	205-1	제	382	307	건설부	국			
100	수산리	461-12	제	638	260	건설부	국			
101	수산리	511	구	339	339	농수산부	국			
102	수산리	206-1	제	153	132	건설부	국			
103	수산리	207-4	제	525	123	대전광역시동구용전동 126-29광명주택-202호	구민주			
104	수산리	201	답	2,614	2,614	충청북도 청원군 미원면 내산리319	홍성백			
105	수산리	200-1	답	651	651	충청북도 청원군 미원면 기암리290-7	최육순			
106	수산리	200	답	1,993	1,595	충청북도 청원군 미원면 기암리290-7	최육순			
107	수산리	207-3	제	926	399	건설부	국			
108	수산리	220-1	제	15	15	건설부	국			
109	수산리	218-3	제	50	50	건설부	국			

순번	소재지	지번	지목	지적 (㎡)	편입 (분할) 면적	소유자		관계인		권리 관계
						주소	성명	주소	성명	
110	수산리	455-12	구	426	394	농수산부	국			
111	수산리	209	답	754	19	건설부	국			
112	수산리	210	잡	73	19	건설부	국			
113	수산리	211-4	제	452	131	건설부	국			
114	수산리	513	구	7,513	1,200	농수산부	국			
115	수산리	211-7	제	79	51	건설부	국			
116	수산리	461-14	천	1,596	988	건설부	국			
117	수산리	287	답	4,322	4,322	충청북도 청원군 미원면 미원리502	김육자			
118	수산리	455-17	구	40	40	농수산부	국			
119	수산리	292	답	224	224	충청북도 청원군 미원면 내산리319	홍성백			
120	수산리	474	도	35	35	건설부	국			
121	수산리	291	답	40	40	충청북도 청원군 미원면 내산리319	홍성백			
122	수산리	461-11	천	44,145	1,618	건설부	국			
123	수산리	298-1	답	3,002	3,002	대전 대덕구 오정동55-5 양지마을아파트105-1202	유동희			
124	수산리	298	답	271	271	대전 대덕구 오정동55-5 양지마을아파트105-1202	유동희			
125	수산리	435	답	1,064	1,064	충청북도 청원군 미원면 내산리322	유수은			
126	수산리	435-1	답	1,169	1,169	충청북도 청원군 미원면 내산리322	류수은			
127	수산리	461-41	천	18,476	2,089	건설부	국			
128	수산리	455-1	구	80	2	농수산부	국			
129	수산리	192-4	천	1,126	1,105		학교법인 대성학원			
130	수산리	192-3	제	838	569		학교법인 대성학원			

순번	소재지	지번	지목	지적 (㎡)	편입 (분할) 면적	소유자		관계인		관리 관계
						주소	성명	주소	성명	
131	수산리	122-1	답	1,078	716	충청북도	국			
132	수산리	503	구	7,995	1,667	농수산부	국			
133	수산리	124-1	답	2,970	966	충청북도 청원군 미원면 기암리(基岩里)413	원덕희			
134	수산리	124	답	3,646	3,646	충청북도 청원군 미원면 기암리(基岩里)413	원덕희			
135	수산리	143-1	답	2,969	1,976	충청북도 보은군 내북면 화전리106	이성현			
136	수산리	143	답	2,624	2,624	충청북도 보은군 내북면 화전리106	이재국			
137	수산리	151-1	답	2,303	2,300	충청북도 청원군 미원면 가암리275	이상래	충청북도 청원군 미원면 미원리428-11	미원농성 농업협동 조합	근저당, 지상권
138	수산리	151	답	2,145	1,047	충청북도 청원군 미원면 가암리275	이상래	충청북도 청원군 미원면 미원리428-11	미원농성 농업협동 조합	근저당, 지상권
139	수산리	154-1	답	2,953	2,953	충청북도 청원군 강내면 사곡리7	이승호	경기도의왕시 포일동 487	농업기반 공사(청원 지사)	근저당
140	수산리	154	답	2,199	2,199	충청북도 청원군 강내면 사곡리7	이승호			
141	수산리	154-2	답	339	339	충청북도 청원군 미원면 기암리(基岩里)333-11	신영태			6/33
						충청북도 청원군 미원면 기암리(基岩里)333-11	조한인			6/33
						서울 영등포구 신길동3573 남서울아파트6-309호	신향숙			1/33
						충청북도 청원군 미원면 기암리(基岩里)333-11	신성태			4/33
						서울 동대문구 장안동441-2 금성연립15-101호	신순천			4/33
						충청북도 청원군 미원면 기암리(基岩里)333-11	신계식			4/33
						충청북도 청원군 미원면 기암리(基岩里)333-11	신진식			4/33
						충청북도 청원군 미원면 기암리(基岩里)333-11	신규식			4/33

순번	소재지	지번	지목	지적 (㎡)	편입 (분할) 면적	소유자		관계인		관리 관계
						주소	성명	주소	성명	
142	수산리	155	답	1,558	1,142	충청북도 청원군 미원면 기암리(基岩里)332	류명희			
143	수산리	155-1	답	1,046	375	충청북도 청원군 미원면 기암리(基岩里)408	허동준	충청북도 청주시상당구 금천동195-17	청주상당 신용협동 조합	지상권, 근저당
								서울특별시양 천구신정동95 6-16	김은실	근저당
144	수산리	156	답	1,634	287	충청북도 청원군 미원면 기암리(基岩里)408	허동준	충청북도 청주시상당구 금천동195-17	청주상당 신용협동 조합	지상권, 근저당
								서울특별시양 천구신정동95 6-16	김은실	근저당
145	수산리	156-1	답	1,373	104	충청북도 청원군 미원면 기암리(基岩里)402	김선옥			
146	수산리	157	답	1,880	2	충청북도 청원군 미원면 기암리(基岩里)402	김선옥			
147	수산리	184	답	486	486	충청북도 보은군내북면 화전리106	이재국			
148	수산리	185	답	2,504	2,114	충청북도 청원군 미원면 대덕길11-4	홍순채			
149	수산리	185-1	답	508	192	충청북도 청원군 미원면 대덕길11-4	홍순채			
150	수산리	186	답	2,309	297	충청북도 청원군 미원면 기암리(基岩里)14	광산김씨 충정공파 재성손중 흥			
151	수산리	512	도	4,154	826	농수산부	국			
152	수산리	201-3	답	140	140	충청북도	국			
153	수산리	200-2	도	170	20	청원군	국			
154	수산리	191-2	답	2,724	792	충청북도 청원군 미원면 내산리319	홍영표			
155	수산리	202	답	659	659	충청북도	국			
156	수산리	202-1	답	313	313	충청북도 청원군 미원면 내산리319	홍성복			
157	수산리	191-1	답	2,831	1	청원군 미원면 내산리150-1	한영구	충청북도 청원군 미원면 미원리428-11	미원농성 농업협동 조합	근저당

순번	소재지	지번	지목	지적 (㎡)	편입 (분할) 면적	소유자		관계인		관리 관계
						주소	성명	주소	성명	
158	수산리	203	답	2,835	2,835	충청북도 청원군 미원면 내산리314	홍창기	충청북도 청원군 미원면 내산리314	홍성백	근저당
159	수산리	203-1	답	3,258	2,643	충청북도 청주시 상당구 용암로35, 101동303호 (용암동, 임광아파트)	윤재희			
160	수산리	204	답	3,485	1,785	충청북도 청원군 미원면 수산리322	홍춘표			
161	수산리	204-1	답	1,352	337	충청북도 청원군 미원면 수산리322	홍춘표			
162	수산리	226	답	2,127	95	충청북도 청원군 미원면 내산리410-8	홍창표			
163	수산리	522	도	758	430	농수산부	국			
164	수산리	287-1	답	3,567	2,554	충청북도 청원군 미원면 수산리275	홍장표	청원군 미원면 미원리428-11	미원남성 농업협동 조합	근저당
165	수산리	523	구	314	303	농수산부	국			
166	수산리	524	도	2,051	609	농수산부	국			
167	수산리	278	전	76	76	충청북도 청원군 미원면 수산리400-1	이창균			
168	수산리	455-18	구	40	40	농수산부	국			
169	수산리	297-2	답	1,386	1,065	충청북도 보은군보은읍 교사리174-6 동진아파트102호	양혜정			
170	수산리	298-2	답	1,383	194	경상북도경주시안강읍 산대리2077-6로 벨리타운102-102	류근희			
171	수산리	525	구	7,368	1,491	농수산부	국			
172	수산리	435-3	답	2,460	507	충청북도 청원군 미원면 내산리312	홍성영	충청북도 청원군 미원면 미원리428-11	미원남성 농업협동 조합	지상권, 근저당
								경기도성남시 분당구구미동7 -1한림원빌딩	주식회사 칼길애그 리뷰리나	근저당
173	수산리	435-2	답	2,472	2,472	충청북도 청원군 미원면 내산리322	류수근			
174	기암리	296-3	제	771	17	건설부	국			

순번	소재지	지번	지목	지적 (㎡)	편입 (분할) 면적	소유자		관계인		권리 관계
						주소	성명	주소	성명	
175	기암리	434-4	제	1,167	363	건설부	국			
176	내산리	190-1	답	1,996	1,646	충청북도 청원군 미원면 미원리572-11	최정자			
177	내산리	498	구	6,633	483	농수산부	국			
178	내산리	191-1	답	957	651	충청북도 청원군 미원면 내산리319	배영희			
179	내산리	191-2	답	1,058	1,058	충청북도 청원군 미원면 내산리315	신순식			
180	내산리	192	답	686	686	충청북도 청원군 미원면 내산리315	신순식			
181	내산리	235-1	답	2,020	88	충청북도 청원군 미원면 내산리91-1	김선규	청원군 미원면 내산리116	경주김씨 계림군파 영신공중 중	근저당
182	내산리	195-3	답	1,140	1,075	충청북도 청원군 미원면 내산리91-1	김선규	청원군 미원면 내산리116	경주김씨 계림군파 영신공중 중	근저당
183	내산리	505	구	10,276	1,351	농수산부	국			
184	내산리	237	답	2,639	1,839	충청북도 청원군 미원면 내산리150-1	한영구	경기도의왕시 포일동 487	농업기반공 사 (청원지사)	근저당
185	내산리	237-1	답	349	349	충청북도 청원군 미원면 수산리274	신찬호			
186	내산리	506	도	1,446	239	농수산부	국			
187	내산리	507	구	181	13	농수산부	국			
188	내산리	245	답	647	647	충청북도 청원군 미원면 내산리286	박종웅			
189	내산리	478-1	천	77,458	1,810	건설부	국			
190	내산리	510	구	14,602	2,890	농수산부	국			
191	내산리	265	답	1,584	1,584	충청북도 청주시상당구 내덕동590-16	김준홍			

순번	소재지	지번	지목	지적 (㎡)	편입 (분할) 면적	소유자		관계인		관리 관계
						주소	성명	주소	성명	
192	내산리	271-2	천	1,574	195	건설부	국			
193	내산리	268-3	답	2,071	1,126	충청북도 청주시상당구 내덕동590-16	김준형			
194	내산리	268-2	답	1,664	1,664	충청북도 청원군 미원면 미원리498	이문규			
195	내산리	512	도	1,391	159	농수산부	국			
196	내산리	274-1	답	1,385	435	충청북도 청원군 미원면 내산리306-2	김수기			
197	내산리	343-1	답	1,765	98	충청북도 청원군 미원면 내산리308	홍순석	충청북도 청원군 미원면 미원리428-11	미원남성농 업 협동조합	근저당, 지상권
198	내산리	343	답	1,177	684	충청북도 청주시흥덕구 봉명동172주공아파트43-10 6	박영희	경기도의왕시 포일동 487	한국농어 촌공사 (청원지사)	근저당
199	내산리	342-1	답	545	502	충청북도 청주시흥덕구 봉명동172주공아파트43-10 6	박영희			
200	내산리	342	답	2,417	2,417	충청북도 청원군 미원면 미원리570-14	이화자	서울특별시 중구남대문로 2가9-1	주식회사 국민은행	근저당, 지상권
201	내산리	515	구	1,332	183	농수산부	국			
202	내산리	355	답	2,930	903	충청북도 청주시흥덕구 봉명동2193세원아파트103- 1105	박준철			
203	내산리	354-2	구	253	201	경기도 의왕시 포일동 487	한국농어 촌공사			
204	내산리	519	구	5,804	1,208	농수산부	국			
205	내산리	367	답	2,825	658	경기도 성남시 분당구 정자동124 상록마을108-205	김영기	경기도의왕시 포일동 487	농어촌진흥공 사 (청원군 지부)	임차권
206	내산리	520	도	1,517	406	농수산부	국			
207	내산리	374	전	2,948	294	충청북도 청원군 미원면 내산리105-2	이영희			
208	내산리	373-1	답	2,426	2,216	충청북도 청원군 미원면 성대리114-1	홍성두	충청북도 청원군 미원면 미원리429-5	미원신용 협동조합	근저당

순번	소재지	지번	지목	지적 (㎡)	면적 (분할) 면적	소유자		관계인		관리 관계
						주소	성명	주소	성명	
209	내산리	373	답	1,797	1,797	충청북도 청원군 미원면 성대리114-1	홍성두	충청북도 청원군 미원면 미원리429-5	미원신용 협동조합	근저당
210	내산리	521	구	4,312	982	농수산부	국			
211	내산리	204-1	도	410	392	충청북도	국			
212	내산리	480	도	4,108	629	건설부	국			
213	내산리	378	전	1,955	1	충청북도 청원군 미원면 내산리105-2	이영희			
214	내산리	132-2	도	36	36	충청북도	국			
215	내산리	129-2	도	13	13	건설부	국			
216	내산리	128-2	도	99	3	충청북도	국			
217	내산리	129-3	도	231	1	청원군	국			
218	내산리	129-1	전	382	3	충청북도 청원군 미원면 성대리114-1	홍성두	충청북도 청원군 미원면 미원리429-5	미원신용 협동조합	근저당
219	내산리	131	전	1,660	988	충청북도 청원군 미원면 성대리114-1	홍성두	충청북도 청원군 미원면 미원리429-5	미원신용 협동조합	근저당
220	내산리	85	전	974	289	충청북도 청원군 미원면 내산리113-10	남홍이			
221	내산리	86	대	582	30	충청북도 청원군 미원면 내산리86	김경숙			
222	내산리	산21	임	56,495	18,142	서울 종로구 효제동227-1	김영기			
223	내산리	95-1	전	2,787	1,123	충청북도 청원군 미원면 내산리123	김학중			
224	내산리	95-2	전	2,926	1,802	충청북도 청주시 우암동351-35	이종구			
225	내산리	101	전	4,760	2,394	충청북도 청주시남주동58	김학호			
226	내산리	100-2	전	975	649	재정경제부	국			
227	내산리	100-3	전	453	288	충청북도 청주시상당구 금천동124 효성아파트102동1114호	김학순	청원군 미원면 미원리490-1	미원 새마을금 고	근저당
228	내산리	100-4	전	1,279	776	재무부	국			
229	내산리	99-2	전	3,674	2,609	충청북도 청원군 미원면 내산리113-9	김승규	청원군 미원면 미원리429-5	미원신용 협동조합	근저당

순번	소재지	지번	지목	지적 (㎡)	편입 (분할) 면적	소유자		관계인		관리 관계
						주소	성명	주소	성명	
230	내산리	99-4	전	326	248	충청북도	국			
231	내산리	99-5	전	577	218	충청북도	국			
232	내산리	478-16	천	24,485	534	건설부	국			
233	내산리	497	도	1,824	313	농수산부	국			
234	내산리	190	답	5,003	3,862	충청북도 청원군 미원면 내산리150-1	한명구	경기도의왕시 포일동 487	농업기반공 사 (청원지사)	근저당
235	내산리	192-2	답	2,920	1,668	충청북도 청원군 미원면 내산리315	신순식			
236	내산리	192-1	답	1,306	1,306	충청북도 청원군 미원면 내산리315	신순식			
237	내산리	502	도	1,966	231	농수산부	국			
238	내산리	195-1	답	3,011	2,261	충청북도 청원군 미원면 내산리319	강정섭	충청북도 청원군 미원면 미원리428-11	미원농성 농업협동 조합	근저당, 지상권
239	내산리	195-2	답	1,813	1,813	충청북도 청원군 미원면 내산리409	홍의근			
240	내산리	238	답	1,453	1,397	충청북도 청원군 미원면 화창리49	한상기	포항시남구대 도동168-23	박미숙	근저당, 1 /2
						충청북도 청원군 미원면 화창리49	한재오			1/2
241	내산리	237-2	답	1,620	1,620	충청북도 청원군 미원면 수산리274	신찬호			
242	내산리	238-1	답	607	87	충청북도 청원군 미원면 화창리49	한상기	포항시남구대 도동168-23	박미숙	근저당, 1 /2
						충청북도 청원군 미원면 화창리49	한재오			1/2
243	내산리	244	답	948	885	성남시 분당구 서현동300 효자촌 107-801	유홍준			
244	내산리	244-1	답	4,349	4,273	성남시 분당구 서현동300 효자촌 107-801	유홍준			
245	내산리	243-2	답	2,036	162	충청북도 청원군 미원면 내산리417	유홍준			
246	내산리	245-1	답	3,333	2,458	충청북도 청원군 미원면 내산리285-3	홍성갑	충청북도 청주시상당구 우암동378-7	청주축산 업협동조 합	근저당

순번	소재지	지번	지목	지적 (㎡)	편입 (분할) 면적	소유자		관계인		권리 관계
						주소	성명	주소	성명	
247	내산리	508	도	1,555	343	농수산부	국			
248	내산리	256-2	답	3,653	3,614	충청북도 청원군 미원면 미원리502	김옥자			
249	내산리	256	답	3,683	117	충청북도 청원군 미원면 내산리308-2	김문규			
250	내산리	511	도	1,535	145	농수산부	국			
251	내산리	266	답	1,648	1,623	충청북도 청원군 미원면 내산리91	경주김씨 취경철공 파종중			
252	내산리	266-1	답	2,313	243	충청북도 청원군 미원면 내산리91	경주김씨 취경철공 파종중			
253	내산리	268	답	2,704	930	충청북도 청원군 미원면 내산리308-2	김명인			
254	내산리	268-1	답	874	874	충청북도 청원군 미원면 미원리498	이문규			
255	내산리	276	답	1,571	1,507	안양시동안구평촌동897-5 초원아파트606동708호	김찬욱	청원군 미원면 미원리428-11	미원농업 협동조합	근저당
256	내산리	275	답	2,975	2,831	충청북도 청원군 미원면 내산리286	방중용			
257	내산리	276-1	답	1,321	593	충청북도 청원군 미원면 쌍이리362	김학본	서울중구 충정로1가75	농업협동 조합중앙 회	근저당
258	내산리	276-3	구	231	42	경기도 의왕시 포일동 487	한국농어 촌공사			
259	내산리	276-2	답	2,718	36	충청북도 청원군 미원면 내산리177-1	김준웅			
260	내산리	341-1	답	823	823	충청북도 청원군 미원면 미원리570-14	이화자	서울특별시 종구남대문로 2가9-1	주식회사 국민은행	근저당, 지상권
261	내산리	341-3	구	78	78	경기도 의왕시 포일동 487	한국농어 촌공사			
262	내산리	341-2	구	118	118	경기도 의왕시 포일동 487	한국농어 촌공사			
263	내산리	341	답	2,011	1,016	충청북도 청원군 미원면 내산리308	홍순석	경기도의왕시 포일동 487	농어촌진흥공 사 (청원군 지부)	근저당
264	내산리	340-2	답	2,987	31	충청북도 청원군 미원면 내산리308	홍순석	경기도의왕시 포일동 487	농어촌진흥공 사 (청원군 지부)	근저당

순번	소재지	지번	지목	지적 (㎡)	편입 (분할) 면적	소유자		관계인		관리 관계
						주소	성명	주소	성명	
265	내산리	516	도	1,846	256	농수산부	국			
266	내산리	353-1	답	2,954	2,328	충청북도 청원군 미원면 내산리91-1	김선규			
267	내산리	354	답	1,030	1,030	충청북도 청원군 미원면 내산리91-1	김선규			
268	내산리	354-1	답	1,776	1,720	경기도 성남시 분당구 정자동124 상록마을108-205	김영기	경기도의왕시 포일동 487	농어촌진흥공 사 (청원군 지부)	임차권
269	내산리	353	답	702	248	충청북도 청원군 미원면 내산리70	김재규	경기도의왕시 포일동 487	한국농어 촌공사(청 원지사)	근저당
270	내산리	352-1	답	1,433	184	충청북도 청원군 미원면 내산리70	김재규	경기도의왕시 포일동 487	한국농어 촌공사(청 원지사)	근저당
271	내산리	368	답	3,005	2,984	충청북도 청원군 미원면 내산리91-1	김선규			
272	내산리	367-1	답	2,940	2,586	충청북도 청원군 미원면 내산리91	경주림씨계 영군파인빈 공종중			
273	내산리	369	답	2,663	1,776	충청북도 청원군 미원면 미원리306-2	김수기			
274	내산리	370	전	817	303	충청북도	국			
275	내산리	370-1	답	300	91	충청북도 괴산군 연풍면 유하리183	홍관표			
276	내산리	371	답	1,282	326	의왕시 포일동 487	농어촌진 흥공사	경기도의왕시 포일동 487	농어촌진 흥공사	근저당
277	내산리	371-1	답	265	58	충청북도 청주시상당구 영운동204삼일아파트101-7 05	김홍규			
278	내산리	372	답	1,939	66	충청북도 청주시상당구 영운동204삼일아파트101-7 05	김홍규			
279	내산리	137-2	도	575	222	충청북도	국			
280	내산리	137-4	도	53	18	충청북도	국			
281	내산리	136-3	도	13	13	충청북도	국			

순번	소재지	지번	지목	지적 (㎡)	면적 (분할) 면적	소유자		관계인		권리 관계
						주소	성명	주소	성명	
282	내산리	136-2	도	347	347	170	전흥규			
283	내산리	197-1	도	89	89	건설부	국			
284	내산리	200	도	40	40	충청북도	국			
285	내산리	136-4	전	100	31	청원군 미원면 미원리653-6	김학철	충청북도 청원군 미원면 미원리490-1	미원새마을 금고	근저당
286	내산리	136-6	전	1,262	72	충청북도 청원군 미원면 미원리653-6	김학철			
287	내산리	201-1	도	139	139	충청북도	국			
288	내산리	134-2	도	298	298	충청북도	국			
289	내산리	134-3	도	94	94	충청북도	국			
290	내산리	134-4	주	1,155	894	충청북도 청원군 미원면 내산리134-4	김복순	충청북도 청원군 미원면 미원리490-1	미원새마을 금고	근저당
291	내산리	133-2	도	149	149	건설부	국			
292	내산리	133-3	도	51	51	충청북도	국			
293	내산리	134-5	잡	335	335	충청북도 청주시흥덕구 사창동413-2	김학호	충청북도 청원군 미원면 미원리490-1	미원 새마을 금고	근저당
294	내산리	133-1	전	623	298	충청북도 청원군 미원면 성대리114-1	홍성두	충청북도 청원군 미원면 미원리429-5	미원신용 협동조합	근저당
295	내산리	132-3	도	8	8	충청북도	국			
296	내산리	132-1	전	528	82	충청북도 청원군 미원면 성대리114-1	홍성두	충청북도 청원군 미원면 미원리429-5	미원신용 협동조합	근저당
297	내산리	134-1	전	1,599	608	청주시사직동214-14	김학호			
298	내산리	84	전	466	339	제정경제부	국			
299	내산리	83-2	전	952	473	청원군 미원면 내산리113-10	남흥이			

순번	소재지	지번	지목	지적 (㎡)	편입 (분할) 면적	소유자		관계인		권리 관계
						주소	성명	주소	성명	
300	내산리	83-1	전	929	199	청원군 미원면 내산리113-10	남흥이			
301	내산리	98-1	전	1,950	554		재단법인 청주상업 고등학교			
302	내산리	98-2	전	2,851	493	충청북도 청원군 미원면 내산리123	이래현			
303	내산리	100-1	전	605	605	청주시 상당구 금천동124 효성아파트102동1114호	김학순	충청북도 청원군 미원면 미원리490-1	미원새마을금고	근저당
304	내산리	99-1	전	232	226	청원군 미원면 내산리113-9	김승규	충청북도 청원군 미원면 미원리429-5	미원협동조합	근저당
305	내산리	99-3	전	87	59	충청북도	국			
306	미원리	562-8	임	2,952	72	서울 관악구 봉천동1617-40	한광수			
307	미원리	671	구	3,104	2,158	농림부	국			
308	미원리	563-1	전	2,455	375	충청북도 증평군 증평읍 미암리823-8	안영희	충청북도 청주시상당구 용암동1674	청주농업 협동조합	근저당, 지상권
309	미원리	563-3	도	82	15	건설부	국			
310	미원리	674	도	6,503	192	건설부	국			
311	미원리	273-3	도	502	133	건설부	국			
312	미원리	273	전	2,086	515	충청북도 청원군 미원면 미원리184	박영자			1/2
						충청북도 청원군 미원면 미원리184	홍의경			1/2
313	미원리	271	전	735	104	충청북도 청원군 미원면 미원리184	홍의경			
314	미원리	271-1	대	1,800	1,270	청주시 흥덕구 수곡동153-3 삼일맨션나동106	김의기	서울중구 남대문로1가1 4(청주중앙지점)	주식회사 조흥은행	근저당
315	미원리	270	대	1,079	1,068	청주시 흥덕구 수곡동153-3 삼일맨션나동106	김의기	서울중구남대 문로1가14(청 주중앙지점)	주식회사 조흥은행	근저당
316	미원리	270-1	전	650	635	충청북도 청원군 미원면 미원리184	홍의경			
317	미원리	269-2	전	645	645	충청북도 청원군 미원면 미원리184	홍의경			

순번	소재지	지번	지목	지적 (㎡)	편입 (분할) 면적	소유자		관계인		권리 관계
						주소	성명	주소	성명	
318	미원리	264-1	전	272	272	충청북도 청원군 미원면 미원리184	홍의경			
319	미원리	264	전	330	330	충청북도 청원군 미원면 미원리184	홍의경			
320	미원리	269-1	전	2,217	2,217	충청북도 청원군 미원면 미원리184	홍의경			
321	미원리	268	전	1,073	1,073	충청북도 청원군 미원면 미원리184	홍의경			
322	미원리	268-2	전	61	61	충청북도 청원군 미원면 미원리184	홍의경			
323	미원리	266	전	1,367	1,289	충청북도 청원군 미원면 미원리184	홍의경			
324	미원리	267	전	990	931	충청북도 청원군 미원면 미원리184	홍의경			
325	미원리	263-7	구	1,112	1,108	경기도 의왕시 포일동 487	한국농어 촌공사			
326	미원리	271-2	전	2,705	314	충청북도 청원군 미원면 미원리184	홍의경			
327	미원리	263-12	전	200	200	재정경제원	국		미등기	
328	미원리	263	전	770	187	충청북도 청원군 미원면 미원리184	홍의경			
329	미원리	264-6	도	18	18	청원군	국			
330	미원리	263-11	전	562	562	재정경제원	국		미등기	
331	미원리	263-5	전	149	149	재정경제부	국			
332	미원리	263-15	임	8	8	충청북도	국			
333	미원리	263-2	전	683	683	재정경제부	국			
334	미원리	263-16	임	8	8	충청북도	국			
335	미원리	263-1	전	231	231	재정경제부	국			
336	미원리	263-18	전	43	43	국토해양부	국			
337	미원리	263-6	임	206	206	충청북도	국			

순번	소재지	지번	지목	지적 (㎡)	편입 (분할) 면적	소유자		관계인		관리 관계
						주소	성명	주소	성명	
338	미원리	263-13	전	323	323	국토해양부	국			
339	미원리	263-3	전	173	173	재정경제부	국			
340	미원리	263-8	구	363	266	농림부	국			
341	미원리	263-17	임	16	16	충청북도	국			
342	미원리	263-9	구	192	1	농림부	국			
343	미원리	263-4	전	433	433	재정경제부	국			
344	미원리	263-14	전	351	351	국토해양부	국			
345	미원리	261	전	106	98	충청북도 청원군 미원면 미원리560	조병현			
346	미원리	261-1	전	317	317	재무부	국			
347	미원리	261-4	임	102	102	충청북도	국			
348	미원리	260-3	도	35	35	청원군	국			
349	미원리	258-2	전	152	25	충청북도 청원군 미원면 미원리298	안정옥			
350	미원리	257-2	전	2,453	2,258	충청북도 청원군 미원면 미원리534-1 유신아파트-104	형경수	충청북도 청원군 미원면 미원리428-11	미원농성 농업협동 조합	근저당. 지상권
351	미원리	257-7	도	24	24	청원군	국			
352	미원리	257-5	도	55	55	청원군	국			
353	미원리	248-2	도	277	109	청원군	국			
354	미원리	248	전	417	156	광명시 광명동 200-6 한진아파트 104동301호	김숙현			
355	미원리	247-1	전	1,547	15	재정경제부	국			
356	미원리	산2-1	임	10,076	1,037	충청북도 청주시흥덕구 봉명동527-5	노명순			1/8
	미원리					충청북도 청주시상당구 사천동229-1신동아아파트 12동407호	최순자			1/8
	미원리					수원시 영통구 매탄동1162 임광아파트2-1401	조윤희			1/2

순번	소재지	지번	지목	지적 (㎡)	면적 (분할) 면적	소유자		관계인		관리 관계
						주소	성명	주소	성명	
	미원리					대전광역시 동구 성남동 216-55	서경자			2/8
357	미원리	265	전	2,865	1,280	충청북도 청원군 미원면 미원리229-5	이규창	충청북도 청원군 미원면 미원리556-5	미원1구 대동계	근저당
358	미원리	264-4	전	1,115	1,115	충청북도 청원군 미원면 미원리184	홍의겸			
359	미원리	264-5	도	96	96	청원군	국		미등기	
360	미원리	265-29	전	64	64	재무부	국		미등기	
361	미원리	265-28	전	557	557	재무부	국		미등기	
362	미원리	265-2	전	207	207	재무부	국			
363	미원리	265-26	도	820	209	청원군	국			
364	미원리	265-5	임	357	357	충청북도	국			
365	미원리	265-3	전	159	159	재정경제원	국			
366	미원리	265-4	전	177	177	재무부	국			
367	미원리	산1-3	임	2,412.6 57	9,297	충청북도	국			
368	미원리	261-2	전	228	228	재무부	국			
369	미원리	256-4	전	347	33	재정경제원	국			
370	미원리	261-6	임	122	74	충청북도	국			
371	미원리	261-3	전	126	125	재무부	국			
372	미원리	261-5	임	162	138	충청북도	국			
373	미원리	256-2	전	136	2	재무부	국			
374	미원리	261-7	도	605	569	청원군	국			

순번	소재지	지번	지목	지적 (㎡)	편입 (분할) 면적	소유자		관계인		관리 관계
						주소	성명	주소	성명	
375	미원리	260-2	전	4,046	3,336	경기도 파주시 파주읍 연풍리483 동광모닝스카이라파트 105-1001	김복기			1/10
	미원리					인천 부평구 갈산동363 태화아파트6-1303	김학모			1/5
	미원리					서울 은평구 수색동415-1 대림한숲타운아파트108-206	김학규			1/5
	미원리					서울 서초구 서초동1647-9 미화주택101호	김학길			2/5
	미원리					경기도 부천시 오정구 고강동420-10 대하드림빌101-501	김만기			1/10
376	미원리	257-1	전	2,632	1,964	청주시 상당구 용암동2096 현대3차아파트306-403	오영건			
377	미원리	257-4	도	95	76	청원군	국			
378	미원리	666-1	구	55,102	620	농림부	국			
379	미원리	249-4	전	73	4	청원군	국			
380	미원리	249	전	139	90	충청북도 청원군 가덕면 단재로1625	맹영선			
381	미원리	249-2	전	86	5	재무부	국			
382	미원리	249-1	전	304	21	재무부	국			
383	미원리	248-1	전	992	879	재정경제부	국			
384	미원리	산1-12	임	9,124	2,810	충청북도	국			
385	쌍이리	379-6	천	1,962	467	건설부	국			
386	쌍이리	297	전	419	241	충청북도	국			
387	쌍이리	297-1	전	434	296	청원군	국			
388	쌍이리	316-4	답	47	42	충청북도	국			
389	쌍이리	316-1	답	3,998	1,415	충청북도 청원군 미원면 내산리123	김종규			
390	쌍이리	393	구	3,138	1,483	농수산부	국			

순번	소재지	지번	지목	지적 (㎡)	편입 (분할) 면적	소유자		관계인		권리 관계
						주소	성명	주소	성명	
391	쌍이리	321	답	1,476	545	충청북도	국			
392	쌍이리	321-1	답	2,411	879	충청북도 청원군 미원면 쌍이리295	남정례			
393	쌍이리	321-2	답	2,575	998	충청북도 청원군 미원면 쌍이리295	남정예			
394	쌍이리	321-3	답	1,263	582	충청북도 청원군 미원면 미원리305	김형기			
395	쌍이리	299-1	도	169	169	건설부	국			
396	쌍이리	392	도	4,815	4,815	건설부	국			
397	쌍이리	359-3	도	1,025	1,025	건설부	국			
398	쌍이리	424	구	6,466	1,654	농림수산부	국			
399	쌍이리	358	답	924	924	충청북도 청원군 미원면 내산리91	경주김씨계림군파인빈공종중			
400	쌍이리	358-1	답	3,387	3,387	충청북도 청원군 미원면 내산리91	경주김씨계림군파인빈공종중			
401	쌍이리	358-2	답	3,406	3,406	서산시 대산읍 대로리89-91 롯데대산유화사택203-305	이선용			
402	쌍이리	423	도	546	546	농림수산부	국			
403	쌍이리	362-2	전	991	991	충청북도 청원군 미원면 쌍이리362	김학본	서울중구 충정로1가75 (증평지정)	농업협동조합중앙회	
404	쌍이리	363	전	1,088	1,088	안산시단원구선부동208-1	박덕규			
405	쌍이리	364	답	802	744	안성시공도읍진사리643 안성공도 우림루미아파트104-2002	이성욱	서울도봉구 쌍문2동723 신원2차아파트101-1107	윤호중	근저당
406	쌍이리	364-1	구	466	398	경기도의왕시 포일동 487	한국농어촌공사			
407	쌍이리	364-2	답	3,432	1,093	안성시공도읍진사리643 안성공도 우림루미아파트104-2002	이성욱	서울도봉구 쌍문2동723 신원2차아파트101-1107	윤호중	근저당
408	쌍이리	316-3	답	38	3		학교법인 대성학원			
409	쌍이리	316	답	2,062	2		학교법인 대성학원			

순번	소재지	지번	지목	지적 (㎡)	편입 (분할) 면적	소유자		관계인		관리 관계
						주소	성명	주소	성명	
410	쌍이리	300-5	도	98	98	충청북도 청원군 미원면 미원리229-5	이장순			
411	쌍이리	359-4	도	234	234	건설부	국			
412	쌍이리	310	답	3,776	280	충청북도 청원군 내수읍 내수리200-3 삼일아파트101동210호	전태용			
413	쌍이리	422	도	1,247	360	농림수산부	국			
414	쌍이리	349-1	도	17	17	건설부	국			
415	쌍이리	282-2	답	2,250	1,669	충청북도 청주시분평동1050	이석구			
416	쌍이리	282-1	답	627	3	청주시흥덕구분평동1366 분평주공아파트606동401호	이석구			
417	쌍이리	419	구	16,812	902	농림수산부	국			
418	쌍이리	421	도	781	120	농림수산부	국			
419	쌍이리	271	답	2,337	1,620	충청북도 청주시흥덕구 분평동1202분평주공아파트 206-806	홍성안			
420	쌍이리	233-1	답	2,552	16	충청북도 청원군 강외면 쌍청리238	박경섭	청원군 강외면쌍청리 388-1	상주박씨 양한당파 중종	근저당
421	쌍이리	233-2	답	326	62	충청북도	국			
422	쌍이리	286	답	2,235	45	충청북도 청주시흥덕구 성화동436 남양휴튼아파트107동601호	신수경	충청북도 청주시상당구 용암동1674 (개신지점)	청주농업 협동조합	근저당, 지상권
423	쌍이리	산39-3 1	도	1,502	40	청원군	국			
424	쌍이리	산39-3 3	임	162	129	충청북도 청주시흥덕구 개신동635청주 개신2단지뜨람채아파트204-403	김종규		1/3	
						충청북도 청원군 미원면 내산리91	경주김씨계 림군파인빈 공공중		2/3	
425	쌍이리	362-1	전	2,388	2,388	충청북도 청원군 미원면 쌍이리362	김학분	서울중구 충정로1가75 (증평지점)	농업협동 조합중앙 회	근저당
426	쌍이리	362	대	413	306	대전중구용문263-11	김학분			

순번	소재지	지번	지목	지적 (㎡)	면적 (분할)	소유자		관계인		관리 관계
						주소	성명	주소	성명	
427	쌍이리	360-5	도	171	25	청원군	국			
428	쌍이리	360-1	전	523	498	충청북도 청원군 미원면 내산리91	경주김씨계령군파인빈공중중			
429	쌍이리	산39-5	임	431	361	충청북도 청원군 미원면 내산리91	경주김씨계령군파인빈공중중			
430	쌍이리	360-6	임	102	20	충청북도 청원군 미원면 내산리	김정호		미등기	
431	쌍이리	356-4	답	1,643	17	충청북도 청원군 미원면 내산리120	문숙자	서울강남구청 당동산2	한국 전력공사	근저당
432	쌍이리	356-3	답	430	342	충청남도 서산시 대산읍 대로리89-91 롯데대산유화사택203-305	이선용			
433	쌍이리	356-2	답	451	328	청원군	국			
434	쌍이리	356-1	답	1,106	1,099	충청북도 청원군 미원면 쌍이리229	한종열			
435	쌍이리	356	답	2,517	2,517	충청북도 청원군 미원면 쌍이리229	한종열			
436	쌍이리	425	도	691	154	농림수산부	국			
437	쌍이리	323-5	답	1,928	18	충청북도 청원군 미원면 내산리120	김학경			1/3
						충청북도 청주시 석교동195-167	김학호			1/3
						충청북도 청원군 미원면 내산리91-1	김선규			1/3
438	쌍이리	323-4	답	456	124	충청북도 청원군 미원면 내산리91-1	김선규			
439	쌍이리	349-3	도	266	266	건설부	국			
440	쌍이리	323	답	1,472	1,221	충청북도 청원군 미원면 쌍이리17-2	경중수			
441	쌍이리	430	도	271	23	농림수산부	국			
442	쌍이리	307-3	목	1,410	60	충청북도 청원군 미원면 미원리608-1	이종범			
443	쌍이리	348-4	도	396	396	건설부	국		미등기	

순번	소재지	지번	지목	지적 (㎡)	편입 (분할) 면적	소유자		관계인		관리 관계
						주소	성명	주소	성명	
444	쌍이리	302-1	도	736	736	건설부	국			
445	쌍이리	307	대	660	8	충청북도 청주시흥덕구 분평동1202 분평주공아파트206-806	홍성안			
446	쌍이리	271-2	답	456	456	충청북도 청주시흥덕구 분평동1202 분평주공아파트206-806	홍성안			
447	쌍이리	271-1	답	1,732	1,732	충청북도 청주시흥덕구 분평동1202 분평주공아파트206-806	홍성안			
448	쌍이리	348-3	도	194	194	건설부	국			
449	쌍이리	347-4	도	143	143	건설부	국			
450	쌍이리	347-5	도	161	161	건설부	국			
451	쌍이리	286-1	답	2,997	1,813	충청북도 청주시 상당구 꽃산동로41, 104동402호 (금천동, 뉴타운아파트)	유도상			
452	쌍이리	346-6	도	121	121	건설부	국			
453	쌍이리	346-7	도	113	113	건설부	국			
454	쌍이리	420	도	2,805	430	농림수산부	국			
455	쌍이리	389-2	구	61	61	농림수산부	국			
456	쌍이리	338-1	도	60	60	건설부	국			
457	쌍이리	312-3	도	121	121	건설부	국			
458	쌍이리	210-3	답	1,469	71	충청북도 청주시상당구 종고개로337번길23, 114동1 201호	신경식			
459	쌍이리	313-3	도	121	99	건설부	국			
460	쌍이리	311-1	도	111	111	건설부	국			
461	쌍이리	294-1	답	2,447	634	충청북도 청원군 미원면 미원리187	손성배	충청북도 청원군 미원면 미원리428-11	미원남성 농업협동 조합	근저당, 지상권
462	쌍이리	391	도	3,493	1,042	건설부	국			

순번	소재지	지번	지목	지적 (㎡)	면적 (분할) 면적	소유자		관계인		권리 관계
						주소	성명	주소	성명	
463	쌍이리	338-3	도	118	118	건설부	국			
464	쌍이리	312-4	도	121	121	건설부	국			
465	쌍이리	313-4	도	116	116	건설부	국			

□ 지장물 조서

순번	소재지	지번	지장물명	수량	단위	소유자		관계인			비고
						주소	성명	주소	성명	권리 관계	
1	수산	124	비닐하우스	1800	M2	충청북도 청원군 미원면 기암리(基岩里) 413	원덕희				
	수산	124	관수시설	1	식	충청북도 청원군 미원면 기암리(基岩里) 413	원덕희				
	수산	124	관정	1	식	충청북도 청원군 미원면 기암리(基岩里) 413	원덕희				
2	수산	124-1	비닐하우스	144	M2	충청북도 청원군 미원면 기암리(基岩里) 413	원덕희				
3	수산	152-1	울타리	157	M	충청북도 청원군 미원면 기암리(基岩里) 11	김운태				
4	수산	153-1	관정	1	식	충청북도 청원군 강내면 사곡리 7	이승호				
5	수산	524	무궁화	4	주	농수산부	국				
6	수산	525	제어반	1	식	농수산부	국				
7	수산	297-2	울타리	200	M	충청북도 보은군 보은읍 교사리 174-6 동진아파트 102호	양해정				
	수산	297-2	가시나무	12	주	충청북도 보은군 보은읍 교사리 174-6 동진아파트 102호	양해정				
8	내산	195-1	비닐하우스	540	M2	충청북도 청원군 미원면 내산리 319	강경섭	충청북도 청원군 미원면 미원리 428-11	미원농성농업협동조합	근저당, 지상권	
9	내산	195-2	벚나무	2708	M2	충청북도 청원군 미원면 내산리 409	홍의근				
	내산	195-2	층층나무	1	주	충청북도 청원군 미원면 내산리 409	홍의근				
10	내산	244-1	인삼밭	5506	M2	성남시 분당구 서현동 300 효자촌 107-801	유홍준				
11	내산	245-1	축사	1008	M2	충청북도 청원군 미원면 내산리 285-3	홍성갑	충청북도청주시 상당구 우암동378-7	청주축산업협동조합	근저당	
	내산	245-1	퇴비사	252	M2	충청북도 청원군 미원면 내산리 285-3	홍성갑	충청북도청주시 상당구 우암동378-7	청주축산업협동조합	근저당	

순번	소재지	지번	지장물명	수량	단위	소유자		관계인			비고
						주소	성명	주소	성명	권리관계	
	내산	245-1	한우	58	두	충청북도 청원군 미원면 내산리 285-3	홍성갑	충청북도청주시 상당구우암동378-7	청주축산업협동조합	근저당	
	내산	245-1	관정	1	식	충청북도 청원군 미원면 내산리 285-3	홍성갑	충청북도청주시 상당구우암동378-7	청주축산업협동조합	근저당	
	내산	245-1	복숭아나무	110	주	충청북도 청원군 미원면 내산리 285-3	홍성갑	충청북도청주시 상당구우암동378-7	청주축산업협동조합	근저당	
	내산	245-1	소나무묘목	15	주	충청북도 청원군 미원면 내산리 285-3	홍성갑	충청북도청주시 상당구우암동378-7	청주축산업협동조합	근저당	
	내산	245-1	컨테이너	18	M2	충청북도 청원군 미원면 내산리 285-3	홍성갑	충청북도청주시 상당구우암동378-7	청주축산업협동조합	근저당	
	내산	245-1	원두막	12.25	M2	충청북도 청원군 미원면 내산리 285-3	홍성갑	충청북도청주시 상당구우암동378-7	청주축산업협동조합	근저당	
12	내산	245	사과나무	173	주	충청북도 청원군 미원면 내산리 286	박종웅				
	내산	245	층층나무	3	주	충청북도 청원군 미원면 내산리 286	박종웅				
	내산	245	울타리	145	M	충청북도 청원군 미원면 내산리 286	박종웅				
13	내산	268	회화나무	1200	M2	충청북도 청원군 미원면 내산리 308-2	김명인				
14	내산	268-2	인삼밭	2352	M2	충청북도 청원군 미원면 미원리 498	이문규				
15	내산	275	비닐하우스	125	M2	충청북도 청원군 미원면 내산리 286	방중웅				
	내산	275	엉나무	6	주	충청북도 청원군 미원면 내산리 286	방중웅				
16	내산	276	비닐하우스	516	M2	안양시 동안구 평촌동 897-5 초원아파트 606동 708호	김찬욱	청원군 미원면 미원리 428-11	미원농업협동조합	근저당	
17	내산	510	소나무	2	주	농수산부	국				
	내산	510	엉나무	1	주	농수산부	국				
	내산	510	엉나무	20	주	농수산부	국				
	내산	510	단풍나무	13	주	농수산부	국				
	내산	510	버드나무	1	주	농수산부	국				
18	내산	354	관정	1	식	충청북도 청원군 미원면 내산리 91-1	김선규				
19	내산	374	비닐하우스	176	M2	충청북도 청원군 미원면 내산리 105-2	이영희				
	내산	374	관수시설	176	M2	충청북도 청원군 미원면 내산리 105-2	이영희				
20	내산	519	양반관정	1	식	농수산부	국				

순번	소재지	지번	지장물명	수량	단위	소유자		관계인			비고
						주소	성명	주소	성명	권리관계	
	내산	519	관정건물	1	식	농수산부	국				
			상수관로	1	식						
21	내산	134-4	주유소1층	97.2	M2	충청북도 청원군 미원면 내산리 134-4	김복순	충청북도 청원군 미원면 미원리490-1	미원새마을 금고	근저당	
	내산	134-4	주택2층	97.2	M2	충청북도 청원군 미원면 내산리 134-4	김복순	충청북도 청원군 미원면 미원리490-1	미원새마을 금고	근저당	
	내산	134-4	케노피	54.0	M2	충청북도 청원군 미원면 내산리 134-4	김복순	충청북도 청원군 미원면 미원리490-1	미원새마을 금고	근저당	
21	내산	134-4	유류탱크 4000L	2	개소	충청북도 청원군 미원면 내산리 134-4	김복순	충청북도 청원군 미원면 미원리490-1	미원새마을 금고	근저당	
	내산	134-4	유류탱크 2000L	2	개소	충청북도 청원군 미원면 내산리 134-4	김복순	충청북도 청원군 미원면 미원리490-1	미원새마을 금고	근저당	
	내산	134-4	주유기 (복식고속)	1	개소	충청북도 청원군 미원면 내산리 134-4	김복순	충청북도 청원군 미원면 미원리490-1	미원새마을 금고	근저당	
	내산	134-4	주유기 (경유고속)	1	개소	충청북도 청원군 미원면 내산리 134-4	김복순	충청북도 청원군 미원면 미원리490-1	미원새마을 금고	근저당	
	내산	134-4	주유기 (경유저속)	1	개소	충청북도 청원군 미원면 내산리 134-4	김복순	충청북도 청원군 미원면 미원리490-1	미원새마을 금고	근저당	
	내산	134-4	주유기 (휘발유고속)	2	개소	충청북도 청원군 미원면 내산리 134-4	김복순	충청북도 청원군 미원면 미원리490-1	미원새마을 금고	근저당	
	내산	134-4	간판	1	식	충청북도 청원군 미원면 내산리 134-4	김복순	충청북도 청원군 미원면 미원리490-1	미원새마을 금고	근저당	
	내산	134-4	관정	1	식	충청북도 청원군 미원면 내산리 134-4	김복순	충청북도 청원군 미원면 미원리490-1	미원새마을 금고	근저당	
	내산	134-4	평상	6.25	M2	충청북도 청원군 미원면 내산리 134-4	김복순	충청북도 청원군 미원면 미원리490-1	미원새마을 금고	근저당	
	내산	134-4	차양막	20	M2	충청북도 청원군 미원면 내산리 134-4	김복순	충청북도 청원군 미원면 미원리490-1	미원새마을 금고	근저당	
	내산	134-4	건조기	12.5	M2	충청북도 청원군 미원면 내산리 134-4	김복순	충청북도 청원군 미원면 미원리490-1	미원새마을 금고	근저당	
	내산	134-4	주유창고	90.25	M2	충청북도 청원군 미원면 내산리 134-4	김복순	충청북도 청원군 미원면 미원리490-1	미원새마을 금고	근저당	
	내산	134-4	조경석	17	M2	충청북도 청원군 미원면 내산리 134-4	김복순	충청북도 청원군 미원면 미원리490-1	미원새마을 금고	근저당	
	내산	134-4	화단축대	26	M2	충청북도 청원군 미원면 내산리 134-4	김복순	충청북도 청원군 미원면 미원리490-1	미원새마을 금고	근저당	
	내산	134-4	화단	18	M2	충청북도 청원군 미원면 내산리 134-4	김복순	충청북도 청원군 미원면 미원리490-1	미원새마을 금고	근저당	
	내산	134-4	벽돌담장1	24	M	충청북도 청원군 미원면 내산리 134-4	김복순	충청북도 청원군 미원면 미원리490-1	미원새마을 금고	근저당	
	내산	134-4	벽돌담장2	21	M	충청북도 청원군 미원면 내산리 134-4	김복순	충청북도 청원군 미원면 미원리490-1	미원새마을 금고	근저당	
	내산	134-4	CON'C 포장	1191	M2	충청북도 청원군 미원면 내산리 134-4	김복순	충청북도 청원군 미원면 미원리490-1	미원새마을 금고	근저당	

순번	소재지	지번	지장물명	수량	단위	소유자		관계인			비고
						주소	성명	주소	성명	권리관계	
	내산	134-4	철근조스레트지붕	29.4	M2	충청북도 청원군 미원면 내산리 134-4	김옥순	충청북도 청원군 미원면 미원리490-1	미원새마을 금고	근저당	
	내산	134-4	향나무	3	주	충청북도 청원군 미원면 내산리 134-4	김옥순	충청북도 청원군 미원면 미원리490-1	미원새마을 금고	근저당	
	내산	134-4	잣나무	3	주	충청북도 청원군 미원면 내산리 134-4	김옥순	충청북도 청원군 미원면 미원리490-1	미원새마을 금고	근저당	
21	내산	134-4	보리수	1	주	충청북도 청원군 미원면 내산리 134-4	김옥순	충청북도 청원군 미원면 미원리490-1	미원새마을 금고	근저당	
	내산	134-4	풀도화	1	주	충청북도 청원군 미원면 내산리 134-4	김옥순	충청북도 청원군 미원면 미원리490-1	미원새마을 금고	근저당	
	내산	134-4	영산홍	5	주	충청북도 청원군 미원면 내산리 134-4	김옥순	충청북도 청원군 미원면 미원리490-1	미원새마을 금고	근저당	
	내산	134-4	병풍꽃	1	주	충청북도 청원군 미원면 내산리 134-4	김옥순	충청북도 청원군 미원면 미원리490-1	미원새마을 금고	근저당	
	내산	134-4	잣나무	1	주	충청북도 청원군 미원면 내산리 134-4	김옥순	충청북도 청원군 미원면 미원리490-1	미원새마을 금고	근저당	
	내산	134-4	밤나무	1	주	충청북도 청원군 미원면 내산리 134-4	김옥순	충청북도 청원군 미원면 미원리490-1	미원새마을 금고	근저당	
	내산	134-4	엉나무	1	주	충청북도 청원군 미원면 내산리 134-4	김옥순	충청북도 청원군 미원면 미원리490-1	미원새마을 금고	근저당	
	내산	134-4	대추나무	2	주	충청북도 청원군 미원면 내산리 134-4	김옥순	충청북도 청원군 미원면 미원리490-1	미원새마을 금고	근저당	
	내산	134-4	모과나무	1	주	충청북도 청원군 미원면 내산리 134-4	김옥순	충청북도 청원군 미원면 미원리490-1	미원새마을 금고	근저당	
	내산	134-4	자두나무	1	주	충청북도 청원군 미원면 내산리 134-4	김옥순	충청북도 청원군 미원면 미원리490-1	미원새마을 금고	근저당	
	내산	134-4	매실나무	2	주	충청북도 청원군 미원면 내산리 134-4	김옥순	충청북도 청원군 미원면 미원리490-1	미원새마을 금고	근저당	
22	용곡	406-2	요목	4	주		고령신씨 송자공파 문중				
23	용곡	403	스틸하우스	89	M2	충청북도 청원군 미원면 미원리 229-2	이덕순	충청북도 청원군 미원면 미원리 490-1	미원새마을 금고	근저당	
	용곡	403	현관	2.3	M2	충청북도 청원군 미원면 미원리 229-2	이덕순	충청북도 청원군 미원면 미원리 490-1	미원새마을 금고	근저당	
	용곡	403	보일러실	16.0	M2	충청북도 청원군 미원면 미원리 229-2	이덕순	충청북도 청원군 미원면 미원리 490-1	미원새마을 금고	근저당	
	용곡	403	천막	17.6	M2	충청북도 청원군 미원면 미원리 229-2	이덕순	충청북도 청원군 미원면 미원리 490-1	미원새마을 금고	근저당	
	용곡	403	건사	32	식	충청북도 청원군 미원면 미원리 229-2	이덕순	충청북도 청원군 미원면 미원리 490-1	미원새마을 금고	근저당	
	용곡	403	묘사	21	M2	충청북도 청원군 미원면 미원리 229-2	이덕순	충청북도 청원군 미원면 미원리 490-1	미원새마을 금고	근저당	
	용곡	403	계사	7	M2	충청북도 청원군 미원면 미원리 229-2	이덕순	충청북도 청원군 미원면 미원리 490-1	미원새마을 금고	근저당	

순번	소재지	지번	지장물명	수량	단위	소유자		관계인			비고
						주소	성명	주소	성명	권리관계	
	용곡	403	우채통	1	식	충청북도 청원군 미원면 미원리 229-2	이덕순	충청북도 청원군 미원면 미원리 490-1	미원새마을 금고	근저당	
	용곡	403	단풍나무	1	주	충청북도 청원군 미원면 미원리 229-2	이덕순	충청북도 청원군 미원면 미원리 490-1	미원새마을 금고	근저당	
	용곡	403	주목나무	20	주	충청북도 청원군 미원면 미원리 229-2	이덕순	충청북도 청원군 미원면 미원리 490-1	미원새마을 금고	근저당	
23	용곡	403	대추나무	2	주	충청북도 청원군 미원면 미원리 229-2	이덕순	충청북도 청원군 미원면 미원리 490-1	미원새마을 금고	근저당	
	용곡	403	진달래	10	주	충청북도 청원군 미원면 미원리 229-2	이덕순	충청북도 청원군 미원면 미원리 490-1	미원새마을 금고	근저당	
24	용곡	444	조립식 구조물	11	M2	충청북도 청주시 상당구 임천동 180-3	김관남				
	용곡	444	컨테이너(가옥)	1	식	충청북도 청주시 상당구 임천동 180-3	김관남				
	용곡	444	계사	63	M2	충청북도 청주시 상당구 임천동 180-3	김관남				
	용곡	444	헨스	50	M2	충청북도 청주시 상당구 임천동 180-3	김관남				
	용곡	444	창고	34	M2	충청북도 청주시 상당구 임천동 180-3	김관남				
	용곡	444	차양막	10	M2	충청북도 청주시 상당구 임천동 180-3	김관남				
	용곡	444	건사	10	M2	충청북도 청주시 상당구 임천동 180-3	김관남				
	용곡	444	수돗대 관정포함	1	식	충청북도 청주시 상당구 임천동 180-3	김관남				
25	용곡	468-4	백합나무	5192	M2			고령신씨 영월담공 파문중			
26	용곡	470-1	비닐하우스	3	식	충청북도 청원군 미원면 용곡리 505번지	신길휴				
	용곡	470-1	관수시설	1	식	충청북도 청원군 미원면 용곡리 505번지	신길휴				
27	용곡	491-4	무궁화	2100	M2	충청북도 청원군 미원면 용곡리 201번지	신달휴				
28	용곡	491-2	잣나무	4050	M2	충청북도 청주시 흥덕구 사직동 688-1 상영맨션 101-605	이영진				
	용곡	491-2	요목	1120	M2	충청북도 청주시 흥덕구 사직동 688-1 상영맨션 101-605	이영진				
29	내산	101	인삼밭	4125	M2	충청북도 청주시 남주동 58번지	김학호				
30	내산	98-2	느티나무	159	M2		이래현				
	내산	98-2	향나무	314	M2		이래현				
	내산	98-2	잣나무	1	주		이래현				

순번	소재지	지번	지장물명	수량	단위	소유자		관계인			비고
						주소	성명	주소	성명	권리관계	
31	내산	95-2	입판나무	500	주	충청북도 청주시 우암동 351-35	이종구				
	내산	95-2	선주목	100	주	충청북도 청주시 우암동 351-35	이종구				
31	내산	95-2	묘목	430	M2	충청북도 청주시 우암동 351-35	이종구				
32	내산	99-2	울타리	240	M	충청북도 청원군 미원면 내산리 113-9	김승규				
33	쌍이	359-3	표시석	1	식	건설부	국				
34	쌍이	358-1	울타리	560	M	충청북도 청원군 미원면 내산리 91번지	경주김씨 계림군파 인빈공중 종				
35	쌍이	282-2	잣나무	1000	주	충청북도 청주시 흥덕구 분평동 1050번지	이석구				
	쌍이	282-2	느티나무	330	주	충청북도 청주시 흥덕구 분평동 1050번지	이석구				
	쌍이	282-2	메타세콰이어	752	M2	충청북도 청주시 흥덕구 분평동 1050번지	이석구				
36	미원	671	미원 취수장	1	식	농림부	국				
37	미원	271-1	조적조스레트	234	M2	청주시 흥덕구 수곡동 153-3 삼일맨션 나동 106	김의기	서울 중구 남대문로1가 14 (청주중앙지점)	주식회사 조흥은행	근저당	
	미원	271-1	조적조판널	234	M2	청주시 흥덕구 수곡동 153-3 삼일맨션 나동 106	김의기	서울 중구 남대문로1가 14 (청주중앙지점)	주식회사 조흥은행	근저당	
	미원	271-1	흙벽돌스레트	65	M2	청주시 흥덕구 수곡동 153-3 삼일맨션 나동 106	김의기	서울 중구 남대문로1가 14 (청주중앙지점)	주식회사 조흥은행	근저당	
	미원	271-1	대문	1	식	청주시 흥덕구 수곡동 153-3 삼일맨션 나동 106	김의기	서울 중구 남대문로1가 14 (청주중앙지점)	주식회사 조흥은행	근저당	
	미원	271-1	향나무	3	주	청주시 흥덕구 수곡동 153-3 삼일맨션 나동 106	김의기	서울 중구 남대문로1가 14 (청주중앙지점)	주식회사 조흥은행	근저당	
	미원	271-1	활엽수	15	주	청주시 흥덕구 수곡동 153-3 삼일맨션 나동 106	김의기	서울 중구 남대문로1가 14 (청주중앙지점)	주식회사 조흥은행	근저당	
	미원	271-1	잣나무	12	주	청주시 흥덕구 수곡동 153-3 삼일맨션 나동 106	김의기	서울 중구 남대문로1가 14 (청주중앙지점)	주식회사 조흥은행	근저당	
	미원	271-1	향나무	13	주	청주시 흥덕구 수곡동 153-3 삼일맨션 나동 106	김의기	서울 중구 남대문로1가 14 (청주중앙지점)	주식회사 조흥은행	근저당	
38	쌍이	362-1	울타리	240	M	충청북도 청원군 미원면 쌍이리 362	김학본	서울 중구 충정로 1가 75(충평지점)	농업협동조합중앙회	근저당	
39	쌍이	362	벽돌슬라브	96	M2	충청북도 청원군 미원면 쌍이리 362	김학본				
	쌍이	362	흙벽돌슬라브	17.4	M2	충청북도 청원군 미원면 쌍이리 362	김학본				
	쌍이	362	가작(아궁이)	35.3	M2	충청북도 청원군 미원면 쌍이리 362	김학본				
	쌍이	362	가작(차양막)	69	M2	충청북도 청원군 미원면 쌍이리 362	김학본				

순 번	소재 지	지번	지장물명	수량	단위	소유자		관계인			비고
						주소	성명	주소	성명	권리 관계	
	쌍이	362	이동식화 장실	1	식	충청북도 청원군 미원면 쌍이리 362	김학본				
39	쌍이	362	건사	2	식	충청북도 청원군 미원면 쌍이리 362	김학본				
	쌍이	362	수도대(관 정)	1	식	충청북도 청원군 미원면 쌍이리 362	김학본				
	쌍이	362	철재평상	6	M2	충청북도 청원군 미원면 쌍이리 362	김학본				
	쌍이	362	가건물	15	M2	충청북도 청원군 미원면 쌍이리 362	김학본				
	쌍이	362	울타리	28	M	충청북도 청원군 미원면 쌍이리 362	김학본				
	쌍이	362	장독대	2.8	M2	충청북도 청원군 미원면 쌍이리 362	김학본				
	쌍이	362	비닐하우스	1	식	충청북도 청원군 미원면 쌍이리 362	김학본				
	쌍이	362	철쭉	6	주	충청북도 청원군 미원면 쌍이리 362	김학본				
	쌍이	362	주목나무	3	주	충청북도 청원군 미원면 쌍이리 362	김학본				
	쌍이	362	뽕나무	1	주	충청북도 청원군 미원면 쌍이리 362	김학본				
	쌍이	362	보리수	1	주	충청북도 청원군 미원면 쌍이리 362	김학본				
	쌍이	362	관상수	3	주	충청북도 청원군 미원면 쌍이리 362	김학본				
	쌍이	362	뽕나무	1	주	충청북도 청원군 미원면 쌍이리 362	김학본				
	쌍이	362	단풍나무	7	주	충청북도 청원군 미원면 쌍이리 362	김학본				
	쌍이	362	대추나무	1	주	충청북도 청원군 미원면 쌍이리 362	김학본				
	쌍이	362	장미	4	주	충청북도 청원군 미원면 쌍이리 362	김학본				
	쌍이	362	개나리	11	주	충청북도 청원군 미원면 쌍이리 362	김학본				
	쌍이	362	젓나무	1	주	충청북도 청원군 미원면 쌍이리 362	김학본				
	쌍이	362	은행나무	4	주	충청북도 청원군 미원면 쌍이리 362	김학본				
	쌍이	362	밤나무	1	주	충청북도 청원군 미원면 쌍이리 362	김학본				
	쌍이	362	자두나무	1	주	충청북도 청원군 미원면 쌍이리 362	김학본				
	쌍이	362	사철나무	2	주	충청북도 청원군 미원면 쌍이리 362	김학본				

순번	소재지	지번	지장물명	수량	단위	소유자		관계인			비고
						주소	성명	주소	성명	권리관계	
	쌍이	362	향나무	4	주	충청북도 청원군 미원면 쌍이리 362	김학본				
40	쌍이	323	간판	1	식	충청북도 청원군 미원면 쌍이리 17-2	우리솔 분재농원 경중수				
	쌍이	323	대문	1	식	충청북도 청원군 미원면 쌍이리 17-2	우리솔 분재농원 경중수				
	쌍이	323	울다리	271	M	충청북도 청원군 미원면 쌍이리 17-2	우리솔 분재농원 경중수				
	쌍이	323	비닐하우스(사무실, 관수시설)	352	M2	충청북도 청원군 미원면 쌍이리 17-2	우리솔 분재농원 경중수				
	쌍이	323	CCTV	2	식	충청북도 청원군 미원면 쌍이리 17-2	우리솔 분재농원 경중수				
	쌍이	323	관정	1	식	충청북도 청원군 미원면 쌍이리 17-2	우리솔 분재농원 경중수				
	쌍이	323	연못	20	M2	충청북도 청원군 미원면 쌍이리 17-2	우리솔 분재농원 경중수				
	쌍이	323	화단	10	M2	충청북도 청원군 미원면 쌍이리 17-2	우리솔 분재농원 경중수				
	쌍이	323	대형수반 분경석	2	식	충청북도 청원군 미원면 쌍이리 17-2	우리솔 분재농원 경중수				
	쌍이	323	소나무	225		충청북도 청원군 미원면 쌍이리 17-2	우리솔 분재농원 경중수				
	쌍이	323	주목	16		충청북도 청원군 미원면 쌍이리 17-2	우리솔 분재농원 경중수				
	쌍이	323	향나무	8		충청북도 청원군 미원면 쌍이리 17-2	우리솔 분재농원 경중수				
	쌍이	323	황금편백	1		충청북도 청원군 미원면 쌍이리 17-2	우리솔 분재농원 경중수				
	쌍이	323	주목	47		충청북도 청원군 미원면 쌍이리 17-2	우리솔 분재농원 경중수				
	쌍이	323	당단풍	6		충청북도 청원군 미원면 쌍이리 17-2	우리솔 분재농원 경중수				
	쌍이	323	노린재	1		충청북도 청원군 미원면 쌍이리 17-2	우리솔 분재농원 경중수				
	쌍이	323	진달래	5		충청북도 청원군 미원면 쌍이리 17-2	우리솔 분재농원 경중수				
	쌍이	323	달팽나무	1		충청북도 청원군 미원면 쌍이리 17-2	우리솔 분재농원 경중수				
	쌍이	323	느릅나무	2		충청북도 청원군 미원면 쌍이리 17-2	우리솔 분재농원 경중수				
	쌍이	323	때죽나무	13		충청북도 청원군 미원면 쌍이리 17-2	우리솔 분재농원 경중수				
	쌍이	323	취종나무	3		충청북도 청원군 미원면 쌍이리 17-2	우리솔 분재농원 경중수				
40	쌍이	323	산수국	1		충청북도 청원군 미원면 쌍이리 17-2	우리솔 분재농원 경중수				

연 번	소재 지	지번	지장물명	수량	단위	소유자		관계인			비고
						주소	성명	주소	성명	권리 관계	
	쌍이	323	가박살이	2		충청북도 청원군 미원면 쌍이리 17-2	우리솔 분재농원 경중수				
	쌍이	323	탱자	73		충청북도 청원군 미원면 쌍이리 17-2	우리솔 분재농원 경중수				
	쌍이	323	농수버들 문의종	3		충청북도 청원군 미원면 쌍이리 17-2	우리솔 분재농원 경중수				
	쌍이	323	붉은병꽃	46		충청북도 청원군 미원면 쌍이리 17-2	우리솔 분재농원 경중수				
	쌍이	323	앵두	2		충청북도 청원군 미원면 쌍이리 17-2	우리솔 분재농원 경중수				
	쌍이	323	매실나무	1		충청북도 청원군 미원면 쌍이리 17-2	우리솔 분재농원 경중수				
	쌍이	323	심산해당 나무	1		충청북도 청원군 미원면 쌍이리 17-2	우리솔 분재농원 경중수				
	쌍이	323	명자미생 의고	5		충청북도 청원군 미원면 쌍이리 17-2	우리솔 분재농원 경중수				
	쌍이	323	홍화산사 접목	5		충청북도 청원군 미원면 쌍이리 17-2	우리솔 분재농원 경중수				
	쌍이	323	느릅나무	51		충청북도 청원군 미원면 쌍이리 17-2	우리솔 분재농원 경중수				
	쌍이	323	대명화	1		충청북도 청원군 미원면 쌍이리 17-2	우리솔 분재농원 경중수				
	쌍이	323	자작나무	1		충청북도 청원군 미원면 쌍이리 17-2	우리솔 분재농원 경중수				
	쌍이	323	미선나무	99		충청북도 청원군 미원면 쌍이리 17-2	우리솔 분재농원 경중수				
	쌍이	323	소사나무	6		충청북도 청원군 미원면 쌍이리 17-2	우리솔 분재농원 경중수				
	쌍이	323	고로쇠	1		충청북도 청원군 미원면 쌍이리 17-2	우리솔 분재농원 경중수				
	쌍이	323	팽나무	4		충청북도 청원군 미원면 쌍이리 17-2	우리솔 분재농원 경중수				
	쌍이	323	낙산홍	4		충청북도 청원군 미원면 쌍이리 17-2	우리솔 분재농원 경중수				
	쌍이	323	참빛살나 무	96		충청북도 청원군 미원면 쌍이리 17-2	우리솔 분재농원 경중수				
	쌍이	323	주목요철 사갈	130		충청북도 청원군 미원면 쌍이리 17-2	우리솔 분재농원 경중수				
	쌍이	323	능주홍도 환	100		충청북도 청원군 미원면 쌍이리 17-2	우리솔 분재농원 경중수				
	쌍이	323	홍자단	150		충청북도 청원군 미원면 쌍이리 17-2	우리솔 분재농원 경중수				
	쌍이	323	산단풍	1		충청북도 청원군 미원면 쌍이리 17-2	우리솔 분재농원 경중수				
40	쌍이	323	진금	7		충청북도 청원군 미원면 쌍이리 17-2	우리솔 분재농원 경중수				
	쌍이	323	백철죽	7		충청북도 청원군 미원면 쌍이리 17-2	우리솔 분재농원 경중수				

순번	소재지	지번	지장물명	수량	단위	소유자		관계인			비고
						주소	성명	주소	성명	권리관계	
	쌍이	323	산수유	50		충청북도 청원군 미원면 쌍이리 17-2	우리솔 분재농원 경중수				
	쌍이	323	모과나무	1		충청북도 청원군 미원면 쌍이리 17-2	우리솔 분재농원 경중수				
	쌍이	323	능소화	1		충청북도 청원군 미원면 쌍이리 17-2	우리솔 분재농원 경중수				
	쌍이	323	성개야광나무	6		충청북도 청원군 미원면 쌍이리 17-2	우리솔 분재농원 경중수				
	쌍이	323	말발돌이	2		충청북도 청원군 미원면 쌍이리 17-2	우리솔 분재농원 경중수				
	쌍이	323	명자나무	8		충청북도 청원군 미원면 쌍이리 17-2	우리솔 분재농원 경중수				
	쌍이	323	연산홍	10		충청북도 청원군 미원면 쌍이리 17-2	우리솔 분재농원 경중수				
	쌍이	323	노각나무	1		충청북도 청원군 미원면 쌍이리 17-2	우리솔 분재농원 경중수				
	쌍이	323	콩배나무	1		충청북도 청원군 미원면 쌍이리 17-2	우리솔 분재농원 경중수				
	쌍이	323	종작살	2		충청북도 청원군 미원면 쌍이리 17-2	우리솔 분재농원 경중수				
	쌍이	323	철쭉사프끼	2		충청북도 청원군 미원면 쌍이리 17-2	우리솔 분재농원 경중수				
	쌍이	323	으름나무	4		충청북도 청원군 미원면 쌍이리 17-2	우리솔 분재농원 경중수				
	쌍이	323	달래나무	1		충청북도 청원군 미원면 쌍이리 17-2	우리솔 분재농원 경중수				
	쌍이	323	붉은과불	1		충청북도 청원군 미원면 쌍이리 17-2	우리솔 분재농원 경중수				
	쌍이	323	느티나무	1		충청북도 청원군 미원면 쌍이리 17-2	우리솔 분재농원 경중수				
	쌍이	323	고산철쭉	4		충청북도 청원군 미원면 쌍이리 17-2	우리솔 분재농원 경중수				
	쌍이	323	윤용매	2		충청북도 청원군 미원면 쌍이리 17-2	우리솔 분재농원 경중수				
	쌍이	323	매화	50		충청북도 청원군 미원면 쌍이리 17-2	우리솔 분재농원 경중수				
	쌍이	323	미국향	5		충청북도 청원군 미원면 쌍이리 17-2	우리솔 분재농원 경중수				
	쌍이	323	성향	145		충청북도 청원군 미원면 쌍이리 17-2	우리솔 분재농원 경중수				
	쌍이	323	기주진백	130		충청북도 청원군 미원면 쌍이리 17-2	우리솔 분재농원 경중수				
40	쌍이	323	사어천	100		충청북도 청원군 미원면 쌍이리 17-2	우리솔 분재농원 경중수				
	쌍이	323	히어리	30		충청북도 청원군 미원면 쌍이리 17-2	우리솔 분재농원 경중수				

순번	소재지	지번	지장물명	수량	단위	소유자		관계인			비고
						주소	성명	주소	성명	권리관계	
	쌍이	323	금노매	30		충청북도 청원군 미원면 쌍이리 17-2	우리솔 분재농원 경중수				
	쌍이	323	숙부정이	300본		충청북도 청원군 미원면 쌍이리 17-2	우리솔 분재농원 경중수				
	쌍이	323	아주가	300본		충청북도 청원군 미원면 쌍이리 17-2	우리솔 분재농원 경중수				
	쌍이	323	꽃간디	500본		충청북도 청원군 미원면 쌍이리 17-2	우리솔 분재농원 경중수				
	쌍이	323	부들문의종	300본		충청북도 청원군 미원면 쌍이리 17-2	우리솔 분재농원 경중수				
	쌍이	323	앵초	500본		충청북도 청원군 미원면 쌍이리 17-2	우리솔 분재농원 경중수				
	쌍이	323	활미꽃	100본		충청북도 청원군 미원면 쌍이리 17-2	우리솔 분재농원 경중수				
	쌍이	323	백철죽	100		충청북도 청원군 미원면 쌍이리 17-2	우리솔 분재농원 경중수				
	쌍이	323	연산홍	100		충청북도 청원군 미원면 쌍이리 17-2	우리솔 분재농원 경중수				
	쌍이	323	매실	50		충청북도 청원군 미원면 쌍이리 17-2	우리솔 분재농원 경중수				
	쌍이	323	미니필레	2		충청북도 청원군 미원면 쌍이리 17-2	우리솔 분재농원 경중수				
	쌍이	323	돌명자	50		충청북도 청원군 미원면 쌍이리 17-2	우리솔 분재농원 경중수				
	쌍이	323	호장근	2		충청북도 청원군 미원면 쌍이리 17-2	우리솔 분재농원 경중수				
	쌍이	323	산작약	10		충청북도 청원군 미원면 쌍이리 17-2	우리솔 분재농원 경중수				
	쌍이	323	범부채	10		충청북도 청원군 미원면 쌍이리 17-2	우리솔 분재농원 경중수				
	쌍이	323	붓꽃10종	30		충청북도 청원군 미원면 쌍이리 17-2	우리솔 분재농원 경중수				
	쌍이	323	자산홍	50		충청북도 청원군 미원면 쌍이리 17-2	우리솔 분재농원 경중수				
41	쌍이	307-3	조적조철재	150	M2	충청북도 청원군 미원면 미원리 608-1	이종범				
	쌍이	307-3	웬스	12	M	충청북도 청원군 미원면 미원리 608-1	이종범				
	쌍이	307-3	항나무	6	주	충청북도 청원군 미원면 미원리 608-1	이종범				
42	쌍이	323	표시석	1	식	충청북도 청원군 미원면 쌍이리 354-4	삼정골 관광농원 김순미				월간소유주 김순미
	쌍이	323	조경간판	1	식	충청북도 청원군 미원면 쌍이리 354-4	삼정골 관광농원 김순미				월간소유주 김순미
42	쌍이	323	LED간판	1	식	충청북도 청원군 미원면 쌍이리 354-4	삼정골 관광농원 김순미				월간소유주 김순미

순번	소재지	지번	지장물명	수량	단위	소유자		관계인			비고
						주소	성명	주소	성명	권리관계	
43	미원	269-1	퇴비장	25	M2	충청북도 청원군 미원면 미원리 184	홍의겸				
43	미원	269-1	느티, 은행나무, 잣나무, 주목, 포도나무, 벚나무	4437	M2	충청북도 청원군 미원면 미원리 184	홍의겸				
	미원	269-1	라일락, 노각, 주목나무	5765	M2	충청북도 청원군 미원면 미원리 184	홍의겸				
	미원	269-1	주목	15	주	충청북도 청원군 미원면 미원리 184	홍의겸				
	미원	269-1	주목	2	주	충청북도 청원군 미원면 미원리 184	홍의겸				
	미원	269-1	벚나무	15	주	충청북도 청원군 미원면 미원리 184	홍의겸				
	미원	269-1	잣나무, 점목반송	124	M2	충청북도 청원군 미원면 미원리 184	홍의겸				
	미원	269-1	고로쇠단풍, 향나무, 아가목, 두충, 은행나무, 목련, 밤나무	311	M2	충청북도 청원군 미원면 미원리 184	홍의겸				
44	쌍이	364	박태기나무	3000	주	미원면미원리	김선만	서울 도봉구 쌍문2동 723 신원2차아파트 101-1107	윤호중	근저당	물건소유주 김선만
	쌍이	364	목수국	7000	주	안성시 공도읍 진사리 643 안성공단 우림루미아트 104-2002	김선만	서울 도봉구 쌍문2동 723 신원2차아파트 101-1107	윤호중	근저당	물건소유주 김선만
44	쌍이	364	느티나무	20	주	안성시 공도읍 진사리 643 안성공단 우림루미아트 104-2002	김선만	서울 도봉구 쌍문2동 723 신원2차아파트 101-1107	윤호중	근저당	물건소유주 김선만
	쌍이	364	산수유나무	2	주	안성시 공도읍 진사리 643 안성공단 우림루미아트 104-2002	김선만	서울 도봉구 쌍문2동 723 신원2차아파트 101-1107	윤호중	근저당	물건소유주 김선만
	쌍이	364	향나무	2	주	안성시 공도읍 진사리 643 안성공단 우림루미아트 104-2002	김선만	서울 도봉구 쌍문2동 723 신원2차아파트 101-1107	윤호중	근저당	물건소유주 김선만
45	내산	83-2	잣나무 묘목	625	M2	충청북도 청원군 미원면 내산리 113-10	남흥이				
46	내산	86	비닐 하우스	119	M2	충청북도 청원군 미원면 내산리 86	김경숙				
	내산	86	울타리	322	M	충청북도 청원군 미원면 내산리 86	김경숙				
47	쌍이	323-4	비닐하우스	268	M2	충청북도 청원군 미원면 내산리 91-1	김선규				

□ 분묘조서

순번	소재지	지번	지목	종별 및 시설물 종류	구조 및 규격	기수 및 수량	연 고 자		비고 (STA.)
							성 명	주 소	
1	미원면 용곡리	산48	묘	묘지	단장	1			본선 sta.8+963

순번	소재지	지번	지목	종별 및 시설물 종류	구조 및 규격	기수 및 수량	연 고 자		비고 (STA.)
							성 명	주 소	
				비석	0.1x0.3x0.6	1			
2	미원면 용곡리	산48	묘	묘지	단장	1			본선 sta.8+967
3	미원면 용곡리	산48	묘	묘지	단장		단장		본선 sta.8+976
4	미원면 용곡리	산48	묘	묘지	단장	1			본선 sta.8+998
				비석	0.5x0.2x2.0	1			
				석등	H1.5, D0.2	2			
				상석	1.2x1.0x0.3	1			
5	미원면 용곡리	산48	묘	묘지	단장	1			본선 sta.9+000
6	미원면 용곡리	산48	묘	묘지	단장	1			본선 sta.9+004
				향나무	H1.5, W0.3	2			
7	미원면 용곡리	산49	임	묘지	단장	1			본선 sta.9+070
8	미원면 용곡리	산49	임	묘지	단장	1			본선 sta.9+080
				비석	0.1x0.3x0.6	1			
9	미원면 용곡리	산49	임	묘지	단장	1			본선 sta.9+142
				비석	0.1x0.3x0.6	1			
10	미원면 용곡리	산49	임	묘지	단장	1			본선 sta.9+145
				비석	0.1x0.3x0.6	1			
11	미원면 용곡리	산49	임	묘지	단장	1			본선 sta.9+145
				향나무	H2.0, W0.3	2			
12	미원면 용곡리	403	대	묘지	함장	2			본선 sta.9+160
				비석	0.1x0.3x0.6	1			
13	미원면 미원리	263-6	임	묘지	단장	1			쌍이R-E sta.0+164
				향나무	H1.0, W1.5	2			

순번	소재지	지번	지목	종별 및 시설물 종류	구조 및 규격	기수 및 수량	연 고 자		비고 (STA.)
							성 명	주 소	
14	미원면 미원리	263-18	전	묘지	단장	1			쌍이R-E sta.0+169
				향나무	H0.7,W1.5	2			
				회양나무	H0.7,W0.7	1			
15	미원면 미원리	263-6	임	묘지	단장	1			쌍이R-E sta.0+168
16	미원면 미원리	263-6	임	묘지	단장	1			쌍이R-E sta.0+171
				주목	H2.5,W2.0	1			
17	미원면 미원리	산1-3	임	묘지	단장	1			쌍이R-E sta.0+191
				회양나무	H0.7,W0.6	3			
18	미원면 미원리	산1-3	임	묘지	단장	1			쌍이R-E sta.0+194
19	미원면 미원리	산1-3	임	묘지	단장	1			쌍이R-E sta.0+189
				향나무	H1.0,W1.0	1			
20	미원면 미원리	산1-3	임	묘지	단장	1			쌍이R-E sta.0+199
				비석	0.3x0.1x0.9	1			
				회양나무	H0.7,W0.6	5			
21	미원면 미원리	산1-3	임	묘지	단장	1			쌍이R-E sta.0+210
22	미원면 미원리	산1-3	임	묘지	단장	1			쌍이R-E sta.0+220
23	미원면 미원리	산1-3	임	묘지	단장	1			쌍이R-E sta.0+208
				비석	0.3x0.1x0.9	1			
				회양나무	H0.7,W0.6	2			
24	미원면 미원리	산1-3	임	묘지	단장	1			쌍이R-C sta.0+163
25	미원면 미원리	산1-3	임	묘지	단장	1			쌍이R-C sta.0+164
26	미원면 미원리	261-1	전	묘지	단장	1			쌍이R-C sta.0+150
				비석	0.3x0.1x0.9	1			

순번	소재지	지번	지목	종별 및 시설물 종류	구조 및 규격	기수 및 수량	연 고 자		비고 (STA.)
							성 명	주 소	
27	미원면 미원리	261-1	전	묘지	단장	1			쌍이R-C sta.0+151
28	미원면 미원리	261-1	전	묘지	단장	1			쌍이R-C sta.0+146
29	미원면 미원리	261-3	전	묘지	단장	1			쌍이R-C sta.0+141
				비석	0.3x0.1x0.9	1			
				석등	H1.5	2			
				상석	1.2x0.85x0.55	1			
30	미원면 미원리	261-3	전	묘지	단장	1			쌍이R-C sta.0+140
31	미원면 미원리	261-6	임	묘지	단장	1			쌍이R-C sta.0+147
				비석	0.3x0.1x0.9	1			
32	미원면 미원리	산1-3	임	묘지	단장	1			쌍이R-C sta.0+159
33	미원면 미원리	산1-3	임	묘지	단장	1			쌍이R-C sta.0+170
34	미원면 미원리	산1-3	임	묘지	단장	1			쌍이R-C sta.0+164
35	미원면 미원리	산1-3	임	묘지	단장	1			쌍이R-C sta.0+163
36	미원면 미원리	261-2	전	묘지	단장	1			쌍이R-C sta.0+184
				비석	0.3x0.1x0.9	1			
37	미원면 미원리	산1-3	임	묘지	단장	1			쌍이R-C sta.0+181
38	미원면 미원리	산1-3	임	묘지	단장	1			쌍이R-C sta.0+194
				비석	0.3x0.1x0.9	1			
				향나무	H1.5,W0.7	1			
39	미원면 미원리	산1-3	임	묘지	단장	1			쌍이R-C sta.0+193
40	미원면 미원리	산1-3	임	묘지	단장	1			쌍이R-C sta.0+186
41	미원면 미원리	산1-3	임	묘지	단장	1			쌍이R-C sta.0+191
42	미원면 미원리	산1-3	임	묘지	단장	1			쌍이R-C sta.0+199

순번	소재지	지번	지목	종별 및 시설물 종류	구조 및 규격	기수 및 수량	연 고 자		비고 (STA.)
							성 명	주 소	
				비석	0.3x0.1x0.9	1			
				돌레석	1.75x2.4x0.5	1			
43	미원면 미원리	산1-3	임	묘지	단장	1			쌍이R-C sta.0+206
				비석	0.3x0.1x0.9	1			
				돌레석	1.75x2.4x0.5	1			
44	미원면 미원리	산1-3	임	묘지	단장	1			쌍이R-C sta.0+213
				상석	1.3x0.95x0.65	1			
				석등	H1.5	2			
45	미원면 미원리	산1-3	임	묘지	단장	1			쌍이R-C sta.0+207
46	미원면 미원리	산1-3	임	묘지	단장	1			쌍이R-C sta.0+200
47	미원면 미원리	산1-3	임	묘지	단장	1			쌍이R-C sta.0+218
				비석	0.3x0.1x0.9	1			
				꽃대	Ø0.2,H0.15	1			
				주목	H1.2,W1.0	7			
48	미원면 미원리	산1-3	임	묘지	단장	1			쌍이R-C sta.0+222
				비석	0.25x0.1x0.7	1			
49	미원면 미원리	산1-3	임	묘지	단장	1			쌍이R-C sta.0+222
50	미원면 미원리	산1-3	임	묘지	단장	1			쌍이R-C sta.0+231
51	미원면 미원리	산1-3	임	묘지	단장	1			쌍이R-C sta.0+211
				비석	0.25x0.1x0.7	1			
				주목	H1.8,W1.5	2			
51	미원면 미원리			주목	H1.0,W1.0	3			
				철쭉	H1.2,W1.2	7			

순 번	소재지	지번	지목	종별 및 시설물 종류	구조 및 규격	기수 및 수량	연 고 자		비고 (STA.)
							성 명	주 소	
52	미원면 미원리	산1-3	임	묘지	단장	1			쌍이R-C sta.0+200
				비석	0.25x0.1x 0.7	1			
				주목	H1.5,W1.5	5			
				주목	H1.5,W0.7	1			
53	미원면 미원리	산1-3	임	묘지	단장	1			쌍이R-C sta.0+215
				비석	0.37x0.14x 1.05	1			
				주목	H2.0,W1.5	4			
54	미원면 미원리	산1-3	임	묘지	합장	2			쌍이R-C sta.0+202
				향나무	H0.5,W0.5	2			
				향나무	H0.8,W0.8	1			
				향나무	H1.0,W1.5	1			
55	미원면 미원리	산1-3	임	묘지	무연묘	1			쌍이R-C sta.0+190
				비석	0.3x0.2x0. 6	1			
56	미원면 미원리	산1-3	임	묘지	단장	1			쌍이R-C sta.0+185
				비석	H0.9	1			
				향나무	H1.5,W0.7	1			
57	미원면 미원리	산1-3	임	묘지	단장	1			쌍이R-C sta.0+163
58	미원면 미원리	산1-3	임	묘지	단장	1			쌍이R-C sta.0+255
59	미원면 미원리	산1-3	임	묘지	단장	1			쌍이R-C sta.0+260
60	미원면 미원리	265-2	전	묘지	단장	1			쌍이R-C sta.0+264
				회향나무	H1.0,W1.0	2			

충청북도 고시 제2013-121호

접도구역지정(변경) 및 지형도면 고시

도로법 제49조 제2항의 규정에 의하여 접도구역을 아래와 같이 지정하고, 토지이용규제기본법 제8조의 규정에 의거 지형도면을 고시합니다.

2013년 5월 31일
충청북도지사

1. 접도구역 지정(변경) 내용

도로의 지정	지방도 511호선	노선명	미원~초평
접도구역지정 (변경)구간	시 점 : 청원군 미원면 용곡리 408-2 종 점 : 청원군 미원면 쌍이리 364-2		
접도구역지정 (변경)목적	○ 용곡~미원간 도로확포장공사 도로구역 결정(변경) 고시 구간을 접도구역으로 지정하여 장래의 도로확장을 위한 공간 확보 ○ 도로구조의 손괴방지, 도로변 미관보존 및 교통 위험 방지		

2. 접도구역의 지정범위 : 도로경계선으로부터 양측 각각 5.0m 범위 내

3. 위치도 : 1/25,000 지형도와 같음 (별첨)

4. 접도구역 지정(변경) 관련 내용 등

가. 공람장소 : 충청북도 도로과, 청원군 건설과

나. 공람내용 : 접도구역 지정(변경) 결정도 지적도(1/5,000) 등

다. 접도구역 지정(변경) 조서 : 따로붙임

라. 지형도면의 고시는 본 고시로 같음하며, 따로 작성·고시하지 않음
(공람장소 비치)

접도구역 편입토지 조서

□ 지방도 511호선(미원~초평)

순번	소재지	지번	지목	지적 (㎡)	편입 (분할) 면적	소유자		관계인		관리 관계
						주소	성명	주소	성명	
1	용곡리	408-2	전	2,083	112	미원면 용골리 429	고령신씨 석하공파 문중			
2	용곡리	543	구	734	54	농수산부	국			
3	용곡리	산48	묘	31,736	668	농수산부	국			
4	용곡리	산49	임	19,041	1,350	충청북도 청원군 미원면 용곡리 201	신달휴			
5	용곡리	산52	임	19,835	162	충청북도 청원군 미원면 종암리	신태구		미등기	
6	용곡리	444	전	619	104	충청북도 청주시 상당구 금천동 180-3	김관남			
7	용곡리	444-1	구	357	30	경기도 의왕시 포일동 487	한국농어촌공사			
8	용곡리	466-1	답	1,010	30	충청북도 청원군 미원면 용곡리 433	신경휴			1/4
						충청북도 청원군 미원면 용곡리 433	신영휴			1/4
						충청북도 청원군 미원면 용곡리 151-1	정홍기			1/4
						충청북도 청원군 미원면 용곡리 432	윤영식			1/4
9	용곡리	468	답	1,424	88	충청북도 청원군 미원면 용곡리 436	신대우			
10	용곡리	468-1	답	1,773	286	대전시 중구 대흥동 36	신세구			1/3
						안성군 미양면 강덕리 225	신용구			1/3
						안성군 미양면 강덕리 227	신창휴			1/3
11	용곡리	468-2	답	698	106		고령신씨 영월당공 파문중			
12	용곡리	468-3	답	3,058	43		고령신씨 영월당공 파문중			
13	용곡리	585	구	1,753	154	농수산부	국			
14	용곡리	473-2	답	1,929	268	충청북도 청주시 북명동 894-1	김찬중			
15	용곡리	473-1	답	995	117	충청북도 청원군 미원면 용골리 432	신창휴			
16	용곡리	473	답	2,937	171	충청북도 청원군 미원면 미원리 571-5	신천규			
17	용곡리	474-3	답	1,420	41	충청북도 청원군 미원면 기암리 413	원덕희			
18	용곡리	474-4	답	1,543	174	충청북도 청주시 사직 2동 731-8	신정우	청원군 미원면 미원리 428-1	미원단위농업협동조합	근저당

순번	소재지	지번	지목	지적 (㎡)	편입 (분할) 면적	소유자		관계인		권리 관계
						주소	성명	주소	성명	
19	용곡리	491	답	540	42	충청북도 청주시 사직 2동 731-8	신정우	청원군 미원면 미원리 428-1	미원단위농업협동조합	근저당
20	용곡리	491-1	답	2,442	231	충청북도 청원군 미원면 용곡리 433	조기순	청원군 미원면 미원리 490-1	미원새마을금고	근저당
21	용곡리	491-2	답	2,986	94	충청북도 청주시 흥덕구 사직동 688-1 삼영맨션 101동 605호	이영진			
22	용곡리	495	답	3,027	206	충청북도 청원군 옥산면 가락리 751-2	곽근중	충청북도 청주시 흥덕구 봉명동 224-13	청주곽씨병사공손금평파문중	근저당
23	용곡리	495-1	답	2,800	249	충청북도 청원군 옥산면 가락리 751-2	곽근중	충청북도 청주시 흥덕구 봉명동 224-13	청주곽씨병사공손금평파문중	근저당
24	용곡리	586	구	1,231	139	청원군	국			
25	용곡리	산47-1	임	41,380	108	대전시 서구 도마2동 205 경남아파트 2-202호	신정휴			1/2
						청주시 사직동 669-5 아파트 150-108	신우철			2/10
						청주시 탑동 297-19	신성식			3/10
26	용곡리	408-1	임	172	17	미원면 용곡리 429	고령신씨 석하공파문중			
27	용곡리	407-2	전	1,253	206	충청북도 청주시 상당구 내덕동 696-1 형제주택 나-201	신덕휴			
28	용곡리	406-1	구	119	52	충청북도 청원군 미원면 용곡리 406-1	신범구			
29	용곡리	405-1	제	25	23		재단법인 청주상업학교			
30	용곡리	406-2	전	1,285	265		고령신씨 승지공파문중			
31	용곡리	405-5	구	289	106	경기도 의왕시 포일동 487	한국농어촌공사			
32	용곡리	577-1	구	1,583	212	농수산부	국			
33	용곡리	416	답	3,144	78	충청북도 청원군 미원면 용곡리 201	신달휴			
34	용곡리	446	답	1,291	229	성남시 분당구 금곡동 125 청솔마을 506-1004	신성숙			
35	용곡리	446-1	답	1,810	174	광명시 하안동 707-9 하안현대아파트 102-804	신건호			1/2
						충청북도 청원군 미원면 용곡리 20	신영우			1/2
36	용곡리	447	답	1,381	101	충청북도 청주시 흥덕구 분평동 695	박종량			
37	용곡리	447-1	답	1,068	77	충청북도 청주시 흥덕구 분평동 695	박종량			

순번	소재지	지번	지목	지적 (㎡)	면적 (분할) 면적	소유자		관계인		권리 관계
						주소	성명	주소	성명	
38	용곡리	448	답	428	14	충청북도 청주시 흥덕구 분평동 695	복종량			
39	용곡리	578	구	185	25	농수산부	국			
40	용곡리	457	답	1,426	199	충청북도 청주시 흥덕구 분평동 1255 주은프레지던트아파트 909-102	신미정			
41	용곡리	457-1	답	515	56	충청북도 청주시 흥덕구 분평동 1255 주은프레지던트아파트 909-102	신미정			
42	용곡리	457-2	답	1,290	139	충청북도 청주시 흥덕구 정봉동 55	김재준			
43	용곡리	577	도	9,815	497	농수산부	국			
44	용곡리	458	답	1,930	169	충청북도 청원군 미원면 용곡리 436	신우길			
45	용곡리	458-1	답	945	17	충청북도 청원군 미원면 용곡리 505	신양우			
46	용곡리	582	구	869	27	농수산부	국			
47	용곡리	465-2	답	1014	106	청주시 흥덕구 가경로71, 101동 1504호 (가경동, 진로아파트)	신건휴			
48	용곡리	465-1	답	1928	210	충북 청원군 미원면 가양리390	신병섭			
49	용곡리	465	구	1023	129	충북 청원군 미원면 가양리390	신병섭			
50	용곡리	464-2	답	3,028	114	청원군 미원면 화창리 45	오효식			
51	용곡리	583	구	445	47	농수산부	국			
52	용곡리	468-4	답	3,078	371		고령신씨 영월당파 민중			
53	용곡리	468-5	답	1,046	213		고령신씨 영월당파 민중			
54	용곡리	469	답	2,313	21	청원군 미원면 화창리 45	오효식			
55	용곡리	470-3	답	1,808	132	청원군 미원면 용곡리 505	신득우			
56	용곡리	470-2	답	1,093	120	청원군 미원면 용곡리 505	신길휴			
57	용곡리	470-1	답	2,642	296	청원군 미원면 용곡리 505	신길휴			
58	용곡리	470	답	336	12	청원군 미원면 용곡리 505	신길휴			
59	용곡리	586-1	도	2,370	65	농수산부	국			
60	용곡리	491-4	답	2,185	160	충북 청원군 미원면 용곡리 201	신달휴			1/5
						충북 청원군 미원면 용곡리 429	신용휴			1/5

순번	소재지	지번	지목	지적 (㎡)	편입 (분할) 면적	소유자		관계인		권리 관계
						주소	성명	주소	성명	
						충북 청원군 미원면 용곡리 204	신두휴			1/5
						충북 청원군 미원면 용곡리 433	신명휴			1/5
						충북 청원군 미원면 용곡리 429	신광휴			1/5
61	수산리	503	구	7,995	628	농수산부	국			
62	수산리	123	답	383	133	충청북도 청원군 미원면 기암리402-2	고영세			
63	수산리	123-1	답	1,469	141	충청북도 청원군 미원면 기암리(基岩里)402-2	고영세			
64	수산리	491	도	11,926	138	농수산부	국			
65	수산리	142	답	1,753	489	재정경제부	국			
66	수산리	152-2	답	1,076	9	충청북도 청원군 미원면 기암리(基岩里)11	김윤택			
67	수산리	196-38	제	153	3	건설부	국			
68	수산리	196-39	제	140	11	재무부	국			
69	수산리	196-40	제	175	18	건설부	국			
70	수산리	196-41	제	210	42	건설교통부	국			
71	수산리	198-3	제	623	31	충청북도 청원군 미원면 내산리284	김정희			
72	수산리	153	답	874	298	충청북도	국			
73	수산리	153-1	답	821	82	충청북도 청원군 강내면 사곡리7	이승호			
74	수산리	122-1	답	1,078	150	충청북도	국			
75	수산리	121	답	2,172	78	충청북도 청원군 미원면 수산리165	노승화			
76	수산리	124-1	답	2,970	506	충청북도 청원군 미원면 기암리(基岩里)413	원덕희			
77	수산리	143-1	답	2,969	482	충청북도 보은군 내북면 화전리106	이성현			
78	수산리	143-2	답	3,001	15	충청북도 청주시 상당구 용암동2083 무지개 삼일아파트107동1004호	신용식			
79	수산리	151-1	답	2,303	3	충청북도 청원군 미원면 가암리275	이상래	충청북도청원 군미원면미원 리428-11	미원농성농 업협동조합	근저당 .지상 권
80	수산리	151	답	2,145	439	충청북도 청원군 미원면 가암리275	이상래	충청북도청원 군미원면미원 리428-11	미원농성농 업협동조합	근저당 .지상 권

순번	소재지	지번	지목	지적 (㎡)	편입 (분할) 면적	소유자		관계인		권리 관계
						주소	성명	주소	성명	
81	수산리	150-2	답	805	71	충청북도 청주시 상당구 영운동 145-11 신라송림아파트3-209	원종호			
82	수산리	155	답	1,558	223	충청북도 청원군 미원면 기암리(基岩里)332	류명희			
83	수산리	155-1	답	1,046	147	충청북도 청원군 미원면 기암리(基岩里)408	허동준	충청북도청주시 상당구금천동 195-17	청주상당신원협동조합	근저당, 지상권
84	수산리	156	답	1,634	110	충청북도 청원군 미원면 기암리(基岩里)408	허동준	충청북도청주시 상당구금천동 195-17	청주상당신원협동조합	근저당, 지상권
85	수산리	156-1	답	1,373	87	충청북도 청원군 미원면 기암리(基岩里)402	김선욱			
86	수산리	157	답	1,880	36	충청북도 청원군 미원면 기암리(基岩里)402	김선욱			
87	수산리	508	구	6,799	29	농수산부	국			
88	수산리	185	답	2,504	133	충청북도 청원군 미원면 대덕길11-4	홍순채			
89	수산리	185-1	답	508	60	충청북도 청원군 미원면 대덕길11-4	홍순채			
90	수산리	186	답	2,309	232	충청북도 청원군 미원면 기암리(基岩里)14	광산김씨충정공파재성순종중			
91	수산리	186-1	답	2,955	3	충청북도 청원군 미원면 기암리(基岩里)14	광산김씨충정공파재성순종중			
92	수산리	512	도	4,154	52	농수산부	국			
93	수산리	200-2	도	170	36	청원군	국			
94	수산리	200	답	1,993	210	충청북도 청원군 미원면 기암리290-7	최옥순			
95	수산리	191-2	답	2,724	285	충청북도 청원군 미원면 내산리319	홍영표			
96	수산리	191-1	답	2,831	36	충청북도 청원군 미원면 내산리150-1	한명구			
97	수산리	513	구	7,513	110	농수산부	국			
98	수산리	203-1	답	3,258	226	충청북도 청주시 상당구 용암로35, 101동303호 (용암동, 임광아파트)	윤재희			
99	수산리	204	답	3,485	251	충청북도 청원군 미원면 수산리322	홍춘표			
100	수산리	204-1	답	1,352	112	충청북도 청원군 미원면 수산리322	홍춘표			
101	수산리	226	답	2,127	139	충청북도 청원군 미원면 내산리410-8	홍창표			

순번	소재지	지번	지목	지적 (㎡)	편입 (분할) 면적	소유자		관계인		권리 관계
						주소	성명	주소	성명	
102	수산리	226-1	답	2,878	2	충청북도 청원군 미원면 수산리275	홍순직			
103	수산리	522	도	758	32	농수산부	국			
104	수산리	287-1	답	3,567	567	충청북도 청원군 미원면 수산리275	홍장표	청원군미원면 미원리428-11	미원남성농업협동조합	근저당
105	수산리	523	구	314	15	농수산부	국			
106	수산리	455-14	구	475	26	농수산부	국			
107	수산리	524	도	2,051	35	농수산부	국			
108	수산리	297-1	답	1,909	60	충청북도	국			
109	수산리	297-2	답	1,386	247	충청북도 보은군 보은읍 교사리174-6 동진아파트102호	양혜정			
110	수산리	525	구	7,368	124	농수산부	국			
111	수산리	298-2	답	1,383	256	경상북도 경주시 안강읍 산대리2077-6로 벨리타운102-102	류근희			
112	수산리	435-3	답	2,460	495	충청북도 청원군 미원면 내산리312	홍상영			
113	내산리	498	구	6,633	92	농수산부	국			
114	내산리	190-1	답	1,996	236	충청북도 청원군 미원면 미원리572-11	최정자			
115	내산리	191	답	2,359	203	충청북도 청원군 미원면 종리305	홍원표			
116	내산리	191-1	답	957	295	충청북도 청원군 미원면 내산리319	배명희			
117	내산리	502	도	1,966	57	농수산부	국			
118	내산리	235-1	답	2,020	441	충청북도 청원군 미원면 내산리91-1	김선규	청원군미원면 내산리116	경주김씨계림군파영신공종중	근저당
119	내산리	195-3	답	1,140	56	충청북도 청원군 미원면 내산리91-1	김선규	청원군미원면 내산리116	경주김씨계림군파영신공종중	근저당
120	내산리	505	구	10,276	139	농수산부	국			
121	내산리	237	답	2,639	498	충청북도 청원군 미원면 내산리150-1	한영구	경기도의왕시 포일동487	농업기반공사 (청원지사)	근저당
122	내산리	506	도	1,446	52	농수산부	국			
123	내산리	244-1	답	4,349	64	성남시 분당구 서현동 300호자촌107-801	유흥준			

순번	소재지	지번	지목	지적 (㎡)	편입 (분할) 면적	소유자		관계인		권리 관계
						주소	성명	주소	성명	
124	내산리	510	구	14,602	171	농수산부	국			
125	내산리	268-3	답	2,071	366	충청북도 청주시 상당구 내덕동590-16	김준형			
126	내산리	512	도	1,391	36	농수산부	국			
127	내산리	274	답	1,620	41	충청북도 청원군 미원면 내산리91-1	김형식			
128	내산리	274-1	답	1,385	329	충청북도 청원군 미원면 내산리306-2	김수기			
129	내산리	275	답	2,975	108	충청북도 청원군 미원면 내산리286	방종중			
130	내산리	343-1	답	1,765	215	충청북도 청원군 미원면 내산리308	홍순석	충청북도 청원군 미원면 미원리428-11	미원농성농업협동조합	근저당, 지상권
131	내산리	343	답	1,177	257	충청북도 청주시 흥덕구 봉명동172주공아파트43-106	박영희	경기도의왕시 포일동487	농어촌진흥공사 (청원군지부)	근저당
132	내산리	342-1	답	545	37	충청북도 청주시 흥덕구 봉명동172주공아파트43-106	박영희			
133	내산리	516	도	1,846	47	농수산부	국			
134	내산리	355	답	2,930	427	충청북도 청주시 흥덕구 봉명동2193세원아파트103-1105	박준철			
135	내산리	354-2	구	253	36	경기도 의왕시 포일동487	한국농어촌공사			
136	내산리	354-1	답	1,776	58	경기도 성남시 분당구 정자동 124상록마을108-205	김영기	경기도의왕시 포일동487	농어촌진흥공사 (청원군지부)	임차권
137	내산리	519	구	5,804	159	농수산부	국			
138	내산리	367	답	2,825	352	경기도 성남시 분당구 정자동 124상록마을108-205	김영기	경기도의왕시 포일동487	농어촌진흥공사 (청원군지부)	임차권
139	내산리	367-1	답	2,940	182	충청북도 청원군 미원면 내산리91	경주김씨계원군파인빈공중종			
140	내산리	520	도	1,517	34	농수산부	국			
141	내산리	374	전	2,948	361	충청북도 청원군 미원면 내산리105-2	이영희			
142	내산리	373-1	답	2,426	183	충청북도 청원군 미원면 성대리114-1	홍성두	청원군 미원면 미원리429-5	미원신용협동조합	근저당
143	내산리	521	구	4,312	103	농수산부	국			
144	내산리	378	전	1,955	19	충청북도 청원군 미원면 내산리105-2	이영희			
145	내산리	산21	임	56,495	1,638	서울 중로구 효제동227-1	김영기			

순번	소재지	지번	지목	지적 (㎡)	편입 (분할) 면적	소유자		관계인		권리 관계
						주소	성명	주소	성명	
146	내산리	95-1	전	2,787	159	충청북도 청원군 미원면 내산리123	김학중			
147	내산리	95-2	전	2,926	170	충청북도 청주시 우암동351-35	이종구			
148	내산리	101	전	4,760	310	충청북도 청주시 남주동58	김학호			
149	내산리	100-3	전	453	34	충청북도 청주시 상당구 금천동124효성아파트 102동1114호	김학순	청원군미원면 미원리490-1	미원새마을 금고	근저당
150	내산리	100-4	전	1,279	94	재무부	국			
151	내산리	99-2	전	3,674	305	충청북도 청원군 미원면 내산리113-9	김승규	청원군미원면 미원리429-5	미원신용협동조합	근저당
152	내산리	99-4	전	326	14	충청북도	국			
153	내산리	497	도	1,824	24	농수산부	국			
154	내산리	189-1	답	1,191	15	충청북도 청원군 미원면 내산리150-1	한명구			
155	내산리	190	답	5,003	502	충청북도 청원군 미원면 내산리150-1	한명구	경기도의왕시 포일동487	농업기반공사 (청원지사)	근저당
156	내산리	192-2	답	2,920	493	충청북도 청원군 미원면 내산리315	신순식			
157	내산리	195-1	답	3,011	482	충청북도 청원군 미원면 내산리319	강정섭	충청북도청원군미원면미원리428-11	미원남성농업협동조합	근저당, 지상권
158	내산리	195	답	2,904	17	충청북도 청원군 미원면 내산리319	강정섭			
159	내산리	238	답	1,453	52	충청북도 청원군 미원면 화창리49	한상기	포항시남구대도동168-23	박미숙	근저당, 1/2
						충청북도 청원군 미원면 화창리49	한재오			1/2
160	내산리	238-1	답	607	419	충청북도 청원군 미원면 화창리49	한상기	포항시남구대도동168-23	박미숙	근저당, 1/2
161	내산리	238-2	답	998	28	충청북도 청원군 강외면 쌍청리238	박경섭			
162	내산리	244	답	948	58	성남시 분당구 서현동300 효자촌107-801	유홍준			
163	내산리	243-2	답	2,036	440	충청북도 청원군 미원면 내산리417	유홍준			
164	내산리	245-1	답	3,333	364	충청북도 청원군 미원면 내산리285-3	홍성갑	충청북도청주시상당구우암동378-7	청주축산업협동조합	근저당
165	내산리	508	도	1,555	36	농수산부	국			
166	내산리	256-2	답	3,653	28	충청북도 청원군 미원면 미원리502	김옥자			
167	내산리	256	답	3,683	503	충청북도 청원군 미원면 내산리308-2	김문규			

순번	소재지	지번	지목	지적 (㎡)	편입 (분할) 면적	소유자		관계인		권리 관계
						주소	성명	주소	성명	
168	내산리	511	도	1,535	23	농수산부	국			
169	내산리	266	답	1,648	10	충청북도 청원군 미원면 내산리91	경주김씨 휘경철공 파종중			
170	내산리	266-1	답	2,313	387	충청북도 청원군 미원면 내산리91	경주김씨 휘경철공 파종중			
171	내산리	268	답	2,704	449	충청북도 청원군 미원면 내산리308-2	김명인			
172	내산리	276	답	1,571	59	안양시 동안구 평촌동 897-5 초원아파트606동708호	김찬욱	청원군미원면 미원리428-11	미원농업협 동조합	근저당
173	내산리	276-1	답	1,321	298	충청북도 청원군 미원면 쌍이리362	김학분	서울중구충정로1가75	농업협동조합중앙회	근저당
174	내산리	276-3	구	231	30	경기도 의왕시 포일동487	한국농어촌공사			
175	내산리	276-2	답	2,718	116	충청북도 청원군 미원면 내산리177-1	김준중			
176	내산리	341	답	2,011	371	충청북도 청원군 미원면 내산리308	홍순석	경기도의왕시 포일동487	한국농어촌공사(청원지사)	근저당
177	내산리	340-2	답	2,987	143	충청북도 청원군 미원면 내산리308	홍순석	경기도의왕시 포일동487	한국농어촌공사(청원지사)	근저당
178	내산리	515	구	1,332	33	농수산부	국			
179	내산리	353-1	답	2,954	268	충청북도 청원군 미원면 내산리91-1	김선규			
180	내산리	353	답	702	96	충청북도 청원군 미원면 내산리70	김재규	경기도의왕시 포일동487	한국농어촌공사(청원지사)	근저당
181	내산리	352-1	답	1,433	164	충청북도 청원군 미원면 내산리70	김재규	경기도의왕시 포일동487	한국농어촌공사(청원지사)	근저당
182	내산리	352	답	949	25	충청북도 청원군 미원면 내산리70	김재규			
183	내산리	368	답	3,005	12	충청북도 청원군 미원면 내산리91-1	김선규			
184	내산리	369	답	2,663	263	충청북도 청원군 미원면 미원리306-2	김수기			
185	내산리	370	전	817	72	충청북도	국			
186	내산리	370-1	답	300	22	충청북도 괴산군 연풍면 유하리183	홍관표			
187	내산리	371	답	1,282	77	의왕시 포일동487	농어촌진흥공사	경기도의왕시 포일동487	농어촌진흥공사	근저당
188	내산리	371-1	답	265	15	충청북도 청주시 상당구 영운동204 삼일아파트101-705	김홍규			
189	내산리	372	답	1,939	62	충청북도 청주시 상당구 영운동204 삼일아파트101-705	김홍규			

순번	소재지	지번	지목	지적 (㎡)	편입 (분할) 면적	소유자		관계인		권리 관계
						주소	성명	주소	성명	
190	내산리	137-1	전	3,841	106	충청북도 청원군 미원면 내산리72	한익현			
191	내산리	136-1	대	660	42	충청북도 청원군 미원면 내산리136-1	김영규			
192	내산리	136-5	목	702	99	충청북도 청원군 미원면 내산리136-1	김영규			
193	내산리	136-4	전	100	70	청원군 미원면 미원리653-6	김학철	충청북도청원군미원면미원리490-1	미원새마을 금고	근저당
194	내산리	136-6	전	1,262	115	충청북도 청원군 미원면 미원리653-6	김학철			
195	내산리	134-4	주	1,155	136	충청북도 청원군 미원면 내산리134-4	김옥순	충청북도청원군미원면미원리490-1	미원새마을 금고	근저당
196	내산리	134-1	전	1,599	105	청주시 사직동214-14	김학호			
197	내산리	480	도	4,108	25	건설부	국			
198	내산리	84	전	466	58	재정경제부	국			
199	내산리	83-2	전	952	99	청원군 미원면 내산리113-10	남흥이			
200	내산리	83-1	전	929	96	청원군 미원면 내산리113-10	남흥이			
201	내산리	98-1	전	1,950	131		재단법인 청주상업고등학교			
202	내산리	98-2	전	2,851	200	충청북도 청원군 미원면 내산리123	이래현			
203	내산리	100-2	전	975	68	재정경제부	국			
204	내산리	99-1	전	232	13	청원군 미원면 내산리113-9	김승규			
205	내산리	98-3	전	250	8		재단법인 청주상업고등학교			
206	내산리	98-4	전	109	10		재단법인 청주상업고등학교			
207	내산리	99-3	전	87	30	충청북도	국			
208	미원리	671	구	3,104	44	농림부	국			
209	미원리	267	전	887	55	충청북도 청원군 미원면 미원리184	홍의겸			
210	미원리	266	전	1,367	62	충청북도 청원군 미원면 미원리184	홍의겸			

순번	소재지	지번	지목	지적 (㎡)	편입 (분할) 면적	소유자		관계인		권리 관계
						주소	성명	주소	성명	
211	미원리	265	전	2,865	78	충청북도 청원군 미원면 미원리229-5	이규창	충청북도 청원군미원면 미원리556-5	미원1구대 동계	근저당
212	미원리	265-26	도	820	107	청원군	국			
213	미원리	산1-3	임	2,412.657	163	충청북도	국			
214	쌍이리	297-1	전	434	23	청원군	국			
215	쌍이리	316-3	답	38	6		학교법인 대성학원			
216	쌍이리	316	답	2,062	10		학교법인 대성학원			
217	쌍이리	316-1	답	3,998	154	충청북도 청원군 미원면 내산리123	김종규			
218	쌍이리	321	답	1,476	54	충청북도	국			
219	쌍이리	321-1	답	2,411	100	충청북도 청원군 미원면 쌍이리295	남정례			
220	쌍이리	321-2	답	2,575	130	충청북도 청원군 미원면 쌍이리295	남정예			
221	쌍이리	321-3	답	1,263	347	충청북도 청원군 미원면 미원리305	김형기			
222	쌍이리	422	도	1,247	107	농림수산부	국			
223	쌍이리	310	답	3,776	478	충청북도 청원군 내수읍 내수리200-3 삼일아파트101동210호	전태용			
224	쌍이리	419	구	16,812	249	농림수산부	국			
225	쌍이리	282-2	답	2,250	362	충청북도 청주시 분평동1050	이석구			
226	쌍이리	282-1	답	627	133	청주시 흥덕구 분평동1366 분평주공아파트606동401호	이석구			
227	쌍이리	421	도	781	22	농림수산부	국			
228	쌍이리	271	답	2,337	281	충청북도 청주시 흥덕구 분평동1202 분평주공아파트206-806	홍성안			
229	쌍이리	233-2	답	326	51	충청북도	국			
230	쌍이리	233-1	답	2,552	103	충청북도 청원군 강외면 쌍청리238	박경섭	청원군강외면 쌍청리388-1	삼주박씨양 한당파종중	근저당
231	쌍이리	286	답	2,235	113	충청북도 청주시 흥덕구 성화동436 남양휴튼아파트107동601호	신수경	충청북도청주시 상당구용암동1674(개신지점)	청주농업협 동조합	근저당 .지상권
232	쌍이리	286-1	답	2,997	314	충청북도 청주시 상당구 꽃산동로41, 104동402호 (금천동, 뉴타운아파트)	유도상			
233	쌍이리	420	도	2,805	48	농림수산부	국			

순번	소재지	지번	지목	지적 (㎡)	편입 (분할) 면적	소유자		관계인		권리 관계
						주소	성명	주소	성명	
234	쌍이리	294-1	답	2,447	395	충청북도 청원군 미원면 미원리 187	손성배	충청북도청원군 미원면미원리428-11	미원남성농업협동조합	근저당, 지상권
235	쌍이리	393	구	3,138	44	농수산부	국			
236	쌍이리	364-2	답	3,432	460	안성시 공도읍 진사리643안성공도우림루미아트104-2002	이성욱	서울도봉구쌍문2동723신원2차아파트101-1107	윤호중	근저당
237	쌍이리	364-1	구	466	63	경기도 의왕시 포일동487	한국농어촌공사			
238	쌍이리	산39-21	구	53	7	경기도 의왕시 포일동487	한국농어촌공사			
239	쌍이리	364	답	802	57	안성시 공도읍 진사리643 안성공도우림루미아트104-2002	이성욱	서울도봉구쌍문2동723신원2차아파트101-1107	윤호중	근저당
240	쌍이리	산39-31	도	1,502	236	청원군	국			
241	쌍이리	산39-33	임	162	17	청주시 흥덕구 개신동625 청주개신2단지뜨란채@204-403	김종규		1/3	
						충청북도 청원군 미원면 내산리91	경주김씨계림군파인반공중중		2/3	
242	쌍이리	362	대	413	101	대전 중구 용문263-11	김학본			
243	쌍이리	산39-30	임	2,004	7	충청북도 청원군 미원면 내산리91	경주김씨계림군파인반공중중외인			
						청주시 흥덕구 개신동625 청주개신2단지뜨란채@204-403	김종규			
244	쌍이리	360-1	전	523	25	충청북도 청원군 미원면 내산리91	경주김씨계림군파인반공중중			
245	쌍이리	360-5	도	171	83	청원군	국			
246	쌍이리	산39-5	임	431	44	충청북도 청원군 미원면 내산리91	경주김씨계림군파인반공중중			
247	쌍이리	산39-29	도	252	125	청원군	국			
248	쌍이리	360-6	임	102	46	충청북도 청원군 미원면 내산리	김정호		미등기	
249	쌍이리	356-4	답	1,643	220	충청북도 청원군 미원면 내산리120	문숙자	서울강남구청담동산2	한국전력공사	근저당
250	쌍이리	356-3	답	430	84	충청남도 서산시 대산읍 대로리89-91 롯데대산유화사택203-305	이선용			

순번	소재지	지번	지목	지적 (㎡)	편입 (분할) 면적	소유자		관계인		권리 관계
						주소	성명	주소	성명	
251	쌍이리	356-2	답	451	127	청원군	국			
252	쌍이리	356-1	답	1,106	7	충청북도 청원군 미원면 쌍이리229	한종열			
253	쌍이리	425	도	6,466	24	농림수산부	국			
254	쌍이리	424	구	6,466	199	농림수산부	국			
255	쌍이리	323-5	답	1,928	139	충청북도 청원군 미원면 내산리120	김화경			1/3
						충청북도 청주시 석교동195-167	김학호			1/3
						충청북도 청원군 미원면 내산리91-1	김선규			1/3
256	쌍이리	323-4	답	456	157	충청북도 청원군 미원면 내산리91-1	김선규			
257	쌍이리	323	답	1,472	193	충청북도 청원군 미원면 쌍이리17-2	경종수			
258	쌍이리	430	도	271	18	농림수산부	국			
259	쌍이리	307-3	목	1,410	368	충청북도 청원군 미원면 미원리608-1	이종범			
260	쌍이리	307	대	660	119	충청북도 청원군 미원면 미원리608-1	이종범			
261	쌍이리	306	목	2,226	326	충청북도 청원군 미원면 미원리608-1	이종범			
262	쌍이리	426	도	679	22	농림수산부	국			
263	쌍이리	415	구	7,981	199	농림수산부	국			
264	쌍이리	304	답	824	283	충청북도 청주시 모충동362-9	경주김씨 계림군파 삼백담종 중			
265	쌍이리	210-3	답	1,469	104	충청북도 청주시 상당구 종고개로337번길23, 114동1201호	신경식			
266	쌍이리	427	도	1,287	19	농림수산부	국			
267	쌍이리	298	답	1,382	98	청주 모충동362-9	경주김씨 계림군파 삼백담종 중			

충청북도 고시 제2013-122호

하천공사 준공고시

하천법제27조제7항의 규정에 의하여 지방하천수해상습지개선사업이 준공되었기 같은법 시행령제27조제5항의 규정에 의하여 다음과 같이 고시합니다.

2013년 5월 31일
충청북도지사

1. 하천공사의 명칭 : 쌍천 도정제 수해상습지개선사업
2. 하천공사의 목적 및 개요

가. 목적 : 본 공사는 제방고가 낮고 호안이 없는 수해상습지 하천에 대한 개선 사업을 시행하여 홍수시 제방유실 및 농경지 침수를 방지하여 도민의 생명과 재산을 보호

나. 개요

하천공사의 명칭	측제 및 호안공	교량공	구조물공	기타
쌍천 도정제 수해상습지개선사업	L=2.437km	1개소	- 배수공 11개소 · Box 3개소 · 배수관 8개소 - 옹벽 1개소	- 콘크리트 포장공 A=9,398㎡ - 아스팔트 포장공 A=1,781㎡

3. 하천공사시행지역의 위치

가. 쌍천 도정제 : 시점 - 충북 괴산군 칠성면 비도리 662-1
중점 - 충북 괴산군 칠성면 두천리 385

4. 하천공사시행자의 명칭 및 주소

가. 명칭 : 충청북도지사
나. 주소 : 충북 청주시 상당구 상당로 82(문화동)

5. 하천공사의 착수 및 준공 연월일

가. 쌍천 도정제 수해상습지개선사업 : 2010. 11. 30 ~ 2013. 5. 7

6. 하천구역에 편입된 토지의 세목조서 : 게재생략
(사유 : 편입토지는 매입하여 공유화 하였으므로 게재생략)
7. 하천구역에 관한 축척 1천 5백분의 1 이상의 지적이 표시된 지형도면 : 게재생략
(열람장소 : 충청북도 치수방재과, 괴산군 건설교통과)
8. 하천법 제84조제1항에 따른 폐천부지 등의 발생면적 및 보전·처분계획 : 없음
9. 준공된 시설물의 관리에 관한사항 : 하천법 제8조 및 제27조 제5항에 의함

충청북도 고시 제2013-123호

단양군 대대1공공하수도 변경 설치인가

하수도법 제11조 제4항 및 제7항에 따라 단양군 대대1공공하수도 변경 설치인가 내용을 다음과 같이 고시합니다.

2013년 5월 31일

충청북도지사

1. 사업목적

- 단양군 가곡면 대대리에서 발생하는 생활하수를 처리하여 방류하천의 수질 보전과 부영양화를 방지하고 지역주민의 쾌적한 생활환경을 조성하기 위함

2. 변경 설치인가 내용

가. 사업시행자 및 주소

- 사업시행자 : 단양군수
- 주 소 : 충청북도 단양군 단양읍 중앙1로 10(별곡리 300번지)

나. 사업시행지 위치 및 부지면적

- 위 치(변경)
 - 당 초 : 충청북도 단양군 가곡면 대대리 415-10번지 일원
 - 변 경 : 충청북도 단양군 가곡면 대대리 611-29번지 일원
- 면 적(변경)
 - 당 초 : 290㎡
 - 변 경 : 443㎡

다. 설치하려는 시설의 종류·명칭 및 용량

- 공공하수처리시설(변경)
 - 명 칭 : 대대1공공하수처리시설
 - 시설용량
 - 당 초 : 55㎡/일
 - 변 경 : 100㎡/일
 - 처리방식
 - 당 초 : BSTS-II 공법
 - 변 경 : IC-SBR 공법

○ 하수관거(변경)

- 당 초 : 3.667km
- 변 경 : 6.601km

라. 예정처리구역(변경)

- 당 초 : 0.69km²
- 변 경 : 0.39km²

마. 사업시행기간 : 2013년 ~ 2014년

바. 수용 또는 사용할 토지조서

번호	소재지	지 번	지목	지적 (m ²)	편입면적 (m ²)	소유자		비고
						성 명	주 소	
1	가곡면 대대리	645	구	1,189	12	건설교통부		
2	가곡면 대대리	611-29	천	1,520	381	충청북도		
3.	양강면 북정리	685	구	741	50	농림수산부		
계				3,450	443			

사. 기타 관계서류는 충청북도 단양군 상하수도사업소(☎043-420-3172)에 비치하여 이해 관계인에게 보여드립니다.

충청북도 고시 제2013-124호

옥산 산업단지 지정(개발계획)변경 및 실시계획 변경 승인 고시

충청북도 고시 제2013-96호(2013. 04. 19)로 지정(개발계획) 변경 및 실시계획 변경 승인 고시된 옥산 산업단지에 대하여 「산업단지 인·허가 절차 간소화를 위한 특례법」 제15조 및 「산업입지 및 개발에 관한 법률」 제7조 및 제18조에 의거 지정(개발계획)변경 및 실시계획 변경을 승인하고 같은 법률 제7조의 4 및 제19조의 2 규정에 의거 지정(개발계획)변경 및 실시계획 변경 승인 사항을 다음과 같이 고시합니다.

2013년 5월 31일
충청북도지사

■ 지정(개발계획) 변경

1. 산업단지의 명칭(변경 없음)

가. 산업단지의 명칭 : 옥산 산업단지

2. 산업단지의 지정목적 및 필요성(변경 없음)

국내·외 환경변화에 능동적으로 대처하고, 청원군 산업구조 변화에 선도적 역할을 수행하며, 저렴한 산업용지를 공급하여 지역경제기반육성 및 내륙의 중심지로 도약하기 위하여 산업단지를 건설하고자 함

3. 지정 대상지역의 위치 및 면적(변경)

가. 산업단지의 위치 : 충청북도 청원군 옥산면 호죽리, 국사리 일원

나. 산업단지의 면적 : 1,363,819㎡ → 1,363,820.7㎡(증 1.7㎡)

4. 산업단지의 개발기간 및 개발방법(변경)

가. 개발기간(변경) : 2008년 ~ 2013년 05월 → 2008년 ~ 2013년 12월

나. 개발방법(변경 없음) : 민간개발

5. 주요 유치업종(변경 없음)

가. 주요 유치업종(변경 없음)

분 야 별		유 치 업 종
기정	변경	
신소재분야 (NT)	신소재분야 (NT)	<ul style="list-style-type: none"> • 화학물질 및 화학제품(20) • 고무제품 및 플라스틱(22) • 비금속광물제품(23)
메카트로닉스 분야(MT)	메카트로닉스 분야(MT)	<ul style="list-style-type: none"> • 전자부품, 컴퓨터, 영상, 음향 및 통신장비(26) • 의료, 정밀, 광학기기 및 시계(27) • 전기장비(28) • 기타 기계 및 장비(29) • 자동차 및 트레일러(30)
환경·에너지 분야(ET)	환경·에너지 분야(ET)	<ul style="list-style-type: none"> • 폐기물 수집운반, 처리 및 원료재생업(38)

나. 유치업종의 배치계획(변경)

유 치 업 종		면적(m ²)		비고
		기정	변경	
합 계		743,296	743,306.3	
20	• 화학물질 및 화학제품	29,387	29,406.5	대지형
22	• 고무제품 및 플라스틱	167,954	167,920.5	
23	• 비금속광물제품	56,079	56,093.6	
26	• 전자부품, 컴퓨터, 영상, 음향 및 통신장비	51,231	51,294.0	대지형
27	• 의료, 정밀, 광학기기 및 시계	48,616	17,136.7	
28	• 전기장비	215,423	205,469.5	
29	• 기타 기계 및 장비	60,488	101,813.2	
30	• 자동차 및 트레일러	14,000	13,986.8	
38	• 폐기물 수집운반, 처리 및 원료재생업	100,118	100,185.5	대지형

6. 사업시행자의 주소 및 성명(변경 없음)

가. 사업시행자의 주소(변경 없음) : 충청북도 청주시 모충동 117-5 리드빌딩 401
충청북도 옥산면 환희리 42-2

나. 사업시행자의 성명(변경 없음) : 리드산업개발(주) 대표이사 김세진
환희개발(주) 대표이사 권광택

7. 사업시행지역의 토지이용 현황(변경)

구 분	필지수		면적(m ²)		비고
	기정	변경	기정	변경	
총 계	170	170	1,363,819	1,363,820.7	
사유지	154	154	1,343,768	1,343,769.7	
전	55	55	83,397	83,397	
답	25	25	53,614	53,614	
임야	67	67	1,180,181	1,180,181	
기타	7	7	26,576	26,577.7	
국·공유지(유상)	6	6	5,752	5,752	
청원군	6	6	5,752	5,752	
전	3	3	347	347	
임야	3	3	5,405	5,405	
국·공유지(무상)	10	10	14,299	14,299	
농림수산식품부	9	9	9,643	9,643	
구거	9	9	9,643	9,643	
국토해양부	1	1	4,656	4,656	
하천	1	1	4,656	4,656	

8. 토지이용계획 및 주요 기반시설계획(변경)

가. 토지이용계획(변경)

구 분	면적(m ²)			구성비(%)	비고
	기정	증감	변경		
합 계	1,363,819	증) 1.7	1,363,820.7	100.0	
산업시설용지	743,296	증) 10.3	743,306.3	54.5	
지원시설용지	11,283	감) 6.0	11,277.0	0.8	
공공시설용지	609,240	감) 2.6	609,237.4	44.7	
주차장	8,183	증) 8.2	8,191.2	0.6	
위험물저장/처리시설	3,118	감) 5.9	3,112.1	0.2	
공급처리시설	90,032	증) 3,825.9	93,857.9	6.9	
폐기물처리시설	85,230	감) 5.4	85,224.6	6.2	
오수중계펌프장	668	감) 2.5	665.5	0.1	
배수지	4,134	증) 3,833.8	7,967.8	0.6	
유수지	13,947	감) 2.4	13,944.6	1.0	
도로	104,235	증) 110.3	104,345.3	7.7	
일반도로	103,793	증) 109.8	103,902.8	7.7	
보행자도로	442	증) 0.5	442.5	0.0	
공원·녹지	389,725	감) 3,938.7	385,786.3	28.3	
공원	2,708	감) 1.7	2,706.3	0.2	
녹지	387,017	감) 3,937.0	383,080.0	28.1	

나. 주요 기반시설계획(변경)

(1) 교통시설 계획(변경)

가) 도로 총괄 - 지구 내(변경)

류 별		합 계			1류			2류			3류		
		노선 수	연장 (m)	면적 (m ²)	노선 수	연장 (m)	면적 (m ²)	노선 수	연장 (m)	면적 (m ²)	노선 수	연장 (m)	면적 (m ²)
합계	기정	15	7,035	104,235	5	2,064	32,277	5	1,210	22,680	5	3,761	49,278
	변경	15	7,025	104,345.3	5	2,059	31,332.6	5	1,210	23,594.0	5	3,756	49,418.7
중로	기정	5	5,111	84,715	1	797	16,464	1	1,155	22,238	3	3,159	46,013
	변경	5	5,106	85,695.1	1	797	16,510.3	1	1,155	23,151.5	3	3,154	46,033.3
소로	기정	10	1,924	19,520	4	1,267	15,813	4	55	442	2	602	3,265
	변경	10	1,919	18,650.2	4	1,262	14,822.3	4	55	442.5	2	602	3,385.4

주) 면적에는 가각, 가감속차로, Bus-Bay 면적 등 포함

나) 도로계획 - 지구 내(변경)

구분	규 모				기능	연 장 (m)	기점	종점	사용 형태	최 초 결정일	비고
	등급	류별	번호	폭원 (m)							
기정	중로	1	121	20	보조 간선도로	797	남측지구계	중로3-131호선	일반도로	2009.06.05 (충청북도고시 제2009-155호)	
기정	중로	2	131	18	집산도로	1,155	중로1-121호선	서측지구계	일반도로	2009.06.05 (충청북도고시 제2009-155호)	
기정	중로	3	131	14	집산도로	503	중로1-121호선	북측지구계	일반도로	2009.06.05 (충청북도고시 제2009-155호)	
기정	중로	3	132	14	집산도로	1,294	중로2-131호선	중로3-131호선	일반도로	2009.06.05 (충청북도고시 제2009-155호)	
변경	중로	3	132	14	집산도로	1,290	중로2-131호선	중로3-131호선	일반도로		
기정	중로	3	133	14	집산도로	1,362	중로1-121호선	중로3-131호선	일반도로	2009.06.05 (충청북도고시 제2009-155호)	
변경	중로	3	133	14	집산도로	1,361	중로1-121호선	중로3-131호선	일반도로		
기정	소로	1	131	11	집산도로	657	중로2-131호선	중로2-131호선	일반도로	2009.06.05 (충청북도고시 제2009-155호)	
변경	소로	1	131	11	집산도로	652	중로2-131호선	중로2-131호선	일반도로		
기정	소로	1	132	11	집산도로	252	중로3-132호선	소로1-132호선	일반도로	2013.04.19 (충청북도고시 제2013-96호)	
기정	소로	1	133	11	집산도로	214	소로1-131호선	소로1-133호선	일반도로	2013.04.19 (충청북도고시 제2013-96호)	
기정	소로	1	134	10	국지도로	144	중로1-121호선	폐기물처리시설 7	일반도로	2009.06.05 (충청북도고시 제2009-155호)	

구분	규 모				기능	연 장 (m)	기점	종점	사용 형태	최 초 결정일	비고
	등급	류별	번호	폭원 (m)							
기정	소로	2	601	8	특수도로	15	중로2-131호선	소로1-132호선	보행자도로	2009.06.05 (충청북도고시 제2009-155호)	
기정	소로	2	602	8	특수도로	15	중로2-131호선	소로1-133호선	보행자도로	2009.06.05 (충청북도고시 제2009-155호)	
기정	소로	2	603	8	특수도로	12	중로3-132호선	소로1-132호선	보행자도로	2013.04.19 (충청북도고시 제2013-96호)	
기정	소로	2	604	8	특수도로	13	중로2-131호선	소로1-133호선	보행자도로	2013.04.19 (충청북도고시 제2013-96호)	
기정	소로	3	421	6	국지도로	145	소로1-131호선	수도공급설비 42	일반도로	2009.06.05 (충청북도고시 제2009-155호)	
기정	소로	3	422	4	국지도로	457	서측지구계	북측지구계	일반도로	2013.04.19 (충청북도고시 제2013-96호)	

다) 도로 총괄 - 지구 외(변경 없음)

류 별		합 계			1류			2류			3류		
		노선수	연장 (m)	면적 (㎡)	노선수	연장 (m)	면적 (㎡)	노선수	연장 (m)	면적 (㎡)	노선수	연장 (m)	면적 (㎡)
합계	기정	3	3,763	67,369	2	3,518	65,900	-	-	-	1	245	1,469
	변경	3	3,763	67,369	2	3,518	65,900	-	-	-	1	245	1,469
중로	기정	1	2,773	55,572	1	2,773	55,572	-	-	-	-	-	-
	변경	1	2,773	55,572	1	2,773	55,572	-	-	-	-	-	-
소로	기정	2	990	11,797	1	745	10,328	-	-	-	1	245	1,469
	변경	2	990	11,797	1	745	10,328	-	-	-	1	245	1,469

주) 면적에는 가각, 가감속차로, Bus-Bay 면적 등 포함

라) 도로계획 - 지구 외(변경 없음)

구분	규 모				기능	연 장 (m)	기점	종점	사용 형태	최 초 결정일	비고
	등급	류별	번호	폭원 (m)							
기정	중로	1	121	20	보조 간선도로	2,773	남측지구계	중로 3-1	일반도로	2009.06.05 (충청북도고시 제2009-155호)	진입도로
기정	소로	1	137	10	국지도로	745	북측지구계	호죽-화산간도로	일반도로	2009.06.05 (충청북도고시 제2009-155호)	진입도로
기정	소로	3	421	6	국지도로	245	서측지구계	서측지구계	일반도로	2009.06.05 (충청북도고시 제2009-155호)	배수지 진입도로

마) 주차장(변경)

구분	도 표시번호	시설명	위 치	면 적(m ²)			최 초 결정일	비고
				기정	증감	변경		
합계	3개소			8,183	증) 8.2	8,191.2		
변경	61	노외주차장	옥산면 호죽리 124-1입 일원	5,361	증) 1.1	5,362.1	2009.06.05 (충청북도고시 제2009-155호)	
변경	62	노외주차장	옥산면 호죽리 산67-5입 일원	1,679	증) 7.1	1,686.1	2009.06.05 (충청북도고시 제2009-155호)	
기정	63	노외주차장	옥산면 호죽리 산73-3입 일원	1,143	-	1,143.0	2013.04.19 (충청북도고시 제2013-96호)	

(2) 공간시설 계획(변경)

가) 공원·녹지 총괄(변경)

구	분	개소		면적(m ²)		비고
		기정	변경	기정	변경	
합	계	11	11	389,725	385,786.3	
공	원	2	2	2,708	2,706.3	
	근 린 공 원	-	-	-	-	
	체 육 공 원	-	-	-	-	
	어 린 이 공 원	-	-	-	-	
	소 공 원	2	2	2,708	2,706.3	
녹	지	9	9	387,017	383,080.0	
	완 충 녹 지	7	7	78,612	78,575.1	
	경 관 녹 지	2	2	308,405	304,504.9	

나) 공원 계획(변경)

구분	도 표시번호	시설명	시설의 세 분	위 치	면적(m ²)			최 초 결정일	비고
					기정	증감	변경		
소계	2개소				2,708	감) 1.7	2,706.3		
변경	141	공원	소공원	옥산면 호죽리 산123-1입 일원	1,375	감) 1.9	1,373.1	2009.06.05 (충청북도고시 제2009-155호)	
변경	142	공원	소공원	옥산면 호죽리 산120-1입 일원	1,333	증) 0.2	1,333.2	2009.06.05 (충청북도고시 제2009-155호)	

다) 녹지 계획(변경)

구분	도 표시번호	면 적	시설명	시설의 세 분	위 치	면적(m ²)			최 초 결 정 일	비 고
						기 정	증 감	변 경		
소계	9개소					387,017	감) 3,937.0	383,080.0		
변경	671	녹지	완충 녹지	옥산면 호죽리 산122-1입 일원		2,687	감) 0.2	2,686.8	2009.06.05 (충청북도고시 제2009-155호)	
변경	672	녹지	완충 녹지	옥산면 호죽리 산121-1입 일원		14,895	감) 31.7	14,863.3	2009.06.05 (충청북도고시 제2009-155호)	
변경	673	녹지	완충 녹지	옥산면 호죽리 820구 일원		16,218	감) 17.5	16,200.5	2009.06.05 (충청북도고시 제2009-155호)	
변경	674	녹지	완충 녹지	옥산면 호죽리 산74-4입 일원		18,454	감) 14.5	18,439.5	2009.06.05 (충청북도고시 제2009-155호)	
변경	675	녹지	완충 녹지	옥산면 국사리 산122-3입 일원		15,351	감) 1.3	15,349.7	2009.06.05 (충청북도고시 제2009-155호)	
변경	676	녹지	완충 녹지	옥산면 국사리 산132입 일원		8,102	증) 18.3	8,120.3	2009.06.05 (충청북도고시 제2009-155호)	
변경	677	녹지	완충 녹지	옥산면 호죽리 산126입 일원		2,905	증) 10.0	2,915.0	2009.06.05 (충청북도고시 제2009-155호)	
변경	678	녹지	경관 녹지	옥산면 호죽리 산117-2입 일원		254,991	감) 3,861.7	251,129.3	2009.06.05 (충청북도고시 제2009-155호)	
변경	679	녹지	경관 녹지	옥산면 호죽리 산67-2입 일원		53,414	감) 38.4	53,375.6	2009.06.05 (충청북도고시 제2009-155호)	

(3) 용수공급계획(변경)

가) 용수공급계획(변경 없음)

구 분	용수량(m ³ /일)	수 원	비 고
계	11,153	• 대청댐광역상수도 인입 → 단지내 배수지를 통해 전량공급	
공 업 용 수	10,217		
생 활 용 수	936		

나) 용수인입시설(단지 외) (변경 없음)

구 분	도 면 표 시 번호	시 설 명	시 설 규 모	비 고
기 정	-	송수관로	연장 : 12,600m, 관경 : 400mm	• 대청댐 광역상수도 ~ 지구계 남측

다) 수도시설계획(변경)

구분	도 면 표시번호	시설명	시설의 세 분	위 치	면적(m ²)			최 초 결정일	비고
					기정	증감	변경		
변경	42	수도 공급설비	배수지	옥산면 호죽리 산126임일원	4,134	증) 3,833.8	7,967.8	2009.06.05 (충청북도고시 제2009-155호)	

(4) 하수처리계획(변경)

가) 오·폐수처리계획(변경 없음)

구 분	일최대 오·폐수량(m ³ /일)	비 고
계	4,353	개별공장 1차 처리 후 단지 내 오수중계펌프 및 압송관로를 통해 오창과학산업단지 내 오·폐수처리시설에서 처리
공 장 폐 수	4,042	
생 활 오 수	311	

나) 오·폐수처리시설 계획(변경)

구분	도 면 표시번호	시설명	시설의 세 분	위 치	면적(m ²)			최 초 결정일	비고
					기정	증감	변경		
변경	9	수질오염 방지시설	오수중계 펌프장	옥산면 호죽리 724전 일원	668	감) 2.5	665.5	2011.02.18 (충청북도고시 제2011-34호)	

(5) 통신시설계획(변경 없음)

구 분	통신수요량(회선수)	비 고
계	679	• 한국통신공사에서 공급받거나, 단지내 분국을 설치하여 공급 - 기정 : 여유율 30% 적용시 1,153회선 - 변경 : 여유율 30% 적용시 883회선
생 산 시 설	336	
지 원 시 설	336	
공 중 전 화	7	

(6) 폐기물처리계획(변경 없음)

가) 폐기물처리계획(변경 없음)

• 폐기물발생량(변경 없음)

구 분	폐기물발생량 (ton/일)	성상별 발생량(ton/일)		
		가연성	불연성	재활용
총 계	487.27	115.35	52.32	319.60
생활 폐 기 물	0.37	0.15	0.00	0.22
사 업 장 폐 기 물	486.90	115.20	52.32	319.38
생활계 폐 기 물	326.80	100.54	22.58	203.68
배출시설계폐기물	126.45	11.19	20.44	94.82
지 정 폐 기 물	33.65	3.47	9.30	20.88
오·폐수슬러지	-	-	-	-

• 폐기물처리계획(변경 없음)

구 분	발생량(톤/일)	처 리 방 법	비 고	
생활 폐 기 물 사업장생활폐기물	소각대상	96.45	청원군 생활폐기물 처리계획에 의해 처리	산업단지 외부에서 처리
	재 활 용	203.90		
	음 식 물	4.24		
사 업 장 폐 기 물	매립대상	22.58	단지 내 매립시설에서 처리	산업단지 내부에서 처리
	소각대상	11.19	전문 위탁업체에 위탁처리	산업단지 외부에서 처리
	매립대상	20.44	단지 내 매립시설에서 처리	산업단지 내부에서 처리
지 정 폐 기 물	재 활 용	94.82	재활용 전문 업체 위탁처리	산업단지 외부에서 처리
	소각대상	3.47	전문 처리업체에 위탁처리	산업단지 외부에서 처리
	매립대상	9.30	전문 처리업체에 위탁처리	산업단지 외부에서 처리
	재 활 용	20.88	재활용 전문 업체 위탁처리	산업단지 외부에서 처리

나) 폐기물처리시설계획(변경)

구분	도면 표시 번호	시설명	시설의 세 분	위 치	면적(m ²)			매립량(m ³)			최 초 결정일	비고
					기정	증감	변경	기정	증감	변경		
변경	7	폐기물 처리시설	폐기물 매립장	옥산면 국사리 산132임 일원	85,230	감) 5.4	85,224.6	1,559,000	-	1,559,000	2009.06.05 (충청북도 고시 제2009- 155호)	

(7) 기 타 계 획(변경)

가) 저류지(변경)

구분	도표시번호	시설명	시설의세	위 치	면적(m ²)			최 초 결정일	비고
					기정	증감	변경		
소계	3개소				13,947	감) 2.4	13,944.6		
기정	6	저류시설	유수지	옥산면 호죽리 724전 일원	7,743	-	7,743.0	2009.06.05 (충청북도고시 제2009-155호)	
변경	7	저류시설	유수지	옥산면 국사리 산130-2입 일원	2,113	감) 2.4	2,110.6	2009.06.05 (충청북도고시 제2009-155호)	
변경	8	저류시설	유수지	옥산면 호죽리 639전 일원	4,091	-	4,091.0	2011.02.18 (충청북도고시 제2011-34호)	

9. 재원조달계획(변경 없음)

가. 사업비 세부내역(변경 없음)

구 분	금액(억원)	비 고
계	2,261	
용 지 비	575	• 토지보상비, 지장물보상비 등
조 성 비	1,026	• 설계용역비, 부지공사비 등
기 타 비 용	176	• 관리비, 금융비용 등
기 반 시 설 비	484	• 진입도로, 폐수처리시설, 용수공급시설 등

나. 재원조달계획 및 연차별 투자계획(변경 없음)

- 본 사업에 소요되는 사업비는 사업시행자(리드산업개발(주), 환희개발(주)) 자체 자금으로 조달 및 국비 일부 지원

(단위 : 억원)

구 분	계	2008년	2009년	2010년	2011년	2012년	2013년	비고
합	계 2,261	520	80	241	273	924	223	
국	비 468	-	-	192	112	104	60	• 진입도로, 폐수처리시설, 용수공급시설
사	업 시 행 자 1,793	520	80	49	161	820	163	

10. 수용 · 사용할 토지·건축물, 그 밖의 물건이나 권리가 있는 경우에는 그 세목 : 붙임 토지조서(변경)

11. 에너지 사용계획(변경 없음)

가. 전력공급계획(변경 없음)

구 분	전력수요량(Mwh/년)	공 급 처
계	276,691	• 한전 154kV 국사변전소 (건설예정)에서 공급
산 업 용 지	267,956	
산업용지 외	8,735	

나. 에너지공급계획(변경 없음)

구 분	연간열부하(Gal/년)	최대열부하(Gcal/h)	비고
계	845,384	75.92	• 환경부고시에 의거 청정연료 사용
산 업 용 지	841,343	71.79	
산업용지 외	4,041	4.13	

12. 그 밖에 대통령령으로 정하는 사항(변경)

가. 입주수요에 관한 자료 : 게재생략

나. 산업단지의 개발을 위한 주요 시설의 지원계획(변경 없음)

(1) 진입도로(변경 없음)

구 분	연장(m)	사업비(억원)	비고
합계	기정 3,518	309	
1구간	기정 2,773	265	• 본선신설구간 및 확장구간, 접속도로, 교차로형성구간 포함 • 군도22호선 → 지구계 남측(폭 20m)
2구간	기정 745	44	• 본선신설구간, 접속도로 포함 • 지구계 북측 → 호죽-화산간도로(공사중)(폭 10m)

(2) 용수공급시설(변경 없음)

구 분	사업비(억원)	비고
용 수 공 급 시 설	122	<ul style="list-style-type: none"> • 배수지, 인입관로, 가압펌프장 • 감리비, 부대비 등

(3) 하수도시설(변경 없음)

구 분	사업비(억원)	비고
하 수 도 시 설	37	<ul style="list-style-type: none"> • 오수중계펌프장, 이송관로 • 설계비, 감리비, 부대비 등

13. 관계도서는 리드산업개발(주), 환희개발(주) 및 청원군청(도시과)에 비치하고 이해관계인 및 일반인에게 보입니다.

■ 실시계획 변경(군관리계획 및 공원조성계획 등)

1. 사업의 명칭(변경 없음)

- 산업단지의 명칭 : 옥산 산업단지

2. 사업시행자의 주소 및 성명(변경 없음)

가. 사업시행자의 주소(변경 없음) : 충청북도 청주시 흥덕구 모충동 117-5
리드빌딩 401

충청북도 청원군 옥산면 환희리 42-2

나. 사업시행자의 성명(변경 없음) : 리드산업개발(주) 대표이사 김세진
환희개발(주) 대표이사 권광택

3. 사업의 목적 및 개요(변경 없음)

가. 사업의 목적(변경 없음)

국내·외 환경변화에 능동적으로 대처하고, 청원군 산업구조 변화에 선도적 역할을 수행하며, 저렴한 산업용지를 공급하여 지역경제기반육성 및 내륙의 중심지로 도약하기 위하여 산업단지를 건설하고자 함

나. 사업의 개요(변경)

구 분	면적(m ²)		구성비(%)	비고
	기정	변경		
합 계	1,363,819	1,363,820.7	100.0	
산업시설용지	743,296	743,306.3	54.5	
지원시설용지	11,283	11,277.0	0.8	
공공시설용지	609,240	609,237.4	44.7	•공원·녹지 : 385,786.3m ² 포함

4. 사업시행지역의 위치 및 면적(변경)

- 가. 산업단지의 위치(변경 없음) : 충청북도 청원군 옥산면 호죽리, 국사리 일원
- 나. 산업단지의 면적(변경) : 1,363,819㎡ → 1,363,820.7㎡(증 1.7㎡)

5. 사업의 개발기간(변경) 및 개발방법(변경 없음)

- 가. 개발기간(변경) : 2008년 ~ 2013년 05월 → 2008년 ~ 2013년 12월
- 나. 개발방법(변경 없음) : 민간개발

6. 산업입지 및 개발에 관한법률 규정에 의한 이해관계인에 대한 서류의 공시송달방법

중앙 및 당해 지방 일간신문 각 1개 이상에 1회 이상 공고하거나 공익 사업을 위한 토지 등의 취득 및 보상에 관한법률 제15조의 규정에 의거 당해 시의 게시판에 게시 공고함

**7. 수용할 토지 등의 소재지, 지번 및 지목, 면적, 소유권 및 소유권외의 권리의 명세와 그 소유자 및 권리자의 성명, 주소
(개발계획 내용과 같으므로 기재 생략)**

8. 국토의 계획 및 이용에 관한 법률에 의한 군관리계획(지구단위계획 포함, 공원조성계획)에 관한사항 : 붙임

9. 관계도서는 리드산업개발(주), 환희개발(주) 및 청원군청(도시과)에 비치하고 이해관계인 및 일반인에게 보입니다.

10. 토지이용규제기본법 제8조 및 시행령 제7조에 의한 지형도면 등은 토지이용정보규제시스템에서 열람 가능

□ **군관리계획(지구단위계획 포함)**

1. 용도지역·지구 결정(변경) 조서

가. 용도지역 결정(변경) 조서

구분	면적(m ²)			구성비(%)	비고
	기정	증감	변경		
합계	1,363,819	증) 1.7	1,363,820.7	100.0	
공업지역	1,050,824	증) 69.6	1,050,893.6	77.1	
	일반공업지역	1,018,987	증) 69.6	1,019,056.6	74.7
	준공업지역	31,837	-	31,837.0	2.4
녹지지역	312,995	감) 67.9	312,927.1	22.9	
	보전녹지지역	312,995	감) 67.9	312,927.1	22.9

나. 용도지역 결정(변경) 사유서

위치	용도지역		면적(m ²)	결정(변경) 사유
	기정	변경		
충청북도 청원군 옥산면 호죽리 일원	합계		1,363,820.7	
	일반공업지역	일반공업지역	1,050,893.6	· 확정측량결과 면적변경
	준공업지역	준공업지역	31,837.0	-
	보전녹지지역	보전녹지지역	312,927.1	· 확정측량결과 면적변경

2. 지구단위계획구역 결정조서(변경 없음)

가. 지구단위계획구역 결정조서(변경 없음)

구분	도면 표시번호	구역명	위치	면적(m ²)	최초결정일	비고
기정	16	옥산 산업단지 지구단위계획구역	옥산면 호죽리 산123-1 일원	31,837.0	2009.06.05 (충청북도고시 제2009-155호)	

3. 도시계획시설 결정(변경)조서

가. 교통시설(변경)

1) 도로(변경)

가) 도로총괄표 - 지구 내(변경)

류 별	합 계			1류			2류			3류			
	노선수	연장(m)	면적(m ²)	노선수	연장(m)	면적(m ²)	노선수	연장(m)	면적(m ²)	노선수	연장(m)	면적(m ²)	
합계	기정	15	7,035	104,235	5	2,064	32,277	5	1,210	22,680	5	3,761	49,278
	변경	15	7,025	104,345.3	5	2,059	31,332.6	5	1,210	23,594.0	5	3,756	49,418.7
중로	기정	5	5,111	84,715	1	797	16,464	1	1,155	22,238	3	3,159	46,013
	변경	5	5,106	85,695.1	1	797	16,510.3	1	1,155	23,151.5	3	3,154	46,033.3
소로	기정	10	1,924	19,520	4	1,267	15,813	4	55	442	2	602	3,265
	변경	10	1,919	18,650.2	4	1,262	14,822.3	4	55	442.5	2	602	3,385.4

나) 도로 결정(변경) 조서 - 지구 내

구분	규 모				기능	연 장 (m)	기점	종점	사용 형태	최 초 결정일	비고
	등급	류별	번호	폭원 (m)							
기정	중로	1	121	20	보조 간선도로	797	남측지구계	중로3-131호선	일반 도로	2009.06.05 (충청북도고시 제2009-155호)	
기정	중로	2	131	18	집산도로	1,155	중로1-121호선	서측지구계	일반 도로	2009.06.05 (충청북도고시 제2009-155호)	
기정	중로	3	131	14	집산도로	503	중로1-121호선	북측지구계	일반 도로	2009.06.05 (충청북도고시 제2009-155호)	
기정	중로	3	132	14	집산도로	1,294	중로2-131호선	중로3-131호선	일반 도로	2009.06.05 (충청북도고시 제2009-155호)	
변경	중로	3	132	14	집산도로	1,290	중로2-131호선	중로3-131호선	일반 도로		
기정	중로	3	133	14	집산도로	1,362	중로1-121호선	중로3-131호선	일반 도로	2009.06.05 (충청북도고시 제2009-155호)	
변경	중로	3	133	14	집산도로	1,361	중로1-121호선	중로3-131호선	일반 도로		
기정	소로	1	131	11	집산도로	657	중로2-131호선	중로2-131호선	일반 도로	2009.06.05 (충청북도고시 제2009-155호)	
변경	소로	1	131	11	집산도로	652	중로2-131호선	중로2-131호선	일반 도로		
기정	소로	1	132	11	집산도로	252	중로3-132호선	소로1-132호선	일반 도로	2013.04.19 (충청북도고시 제2013-96호)	

구분	규 모				기능	연 장 (m)	기점	종점	사용 형태	최 초 결정일	비고
	등급	류별	번호	폭원 (m)							
기정	소로	1	133	11	집산도로	214	소로1-131호선	소로1-133호선	일반 도로	2013.04.19 (충청북도고시 제2013-96호)	
기정	소로	1	134	10	국지도로	144	중로1-121호선	폐기물처리시설 7	일반 도로	2009.06.05 (충청북도고시 제2009-155호)	
기정	소로	2	601	8	특수도로	15	중로2-131호선	소로1-132호선	보행자 도로	2009.06.05 (충청북도고시 제2009-155호)	
기정	소로	2	602	8	특수도로	15	중로2-131호선	소로1-133호선	보행자 도로	2009.06.05 (충청북도고시 제2009-155호)	
기정	소로	2	603	8	특수도로	12	중로3-132호선	소로1-132호선	보행자 도로	2013.04.19 (충청북도고시 제2013-96호)	
기정	소로	2	604	8	특수도로	13	중로2-131호선	소로1-133호선	보행자 도로	2013.04.19 (충청북도고시 제2013-96호)	
기정	소로	3	421	6	국지도로	145	소로1-131호선	수도공급설비 42	일반 도로	2009.06.05 (충청북도고시 제2009-155호)	
기정	소로	3	422	4	국지도로	457	서측지구계	북측지구계	일반 도로	2013.04.19 (충청북도고시 제2013-96호)	

다) 도로 결정(변경) 사유서 - 지구 내

변경전 도로명	변경후 도로명	변경내용	변경사유
중로 3-132 호선	중로 3-132 호선	• 연장축소 - L = 1,294m → 1,290m(감 4m)	확정측량결과 연장 축소
중로 3-133 호선	중로 3-133 호선	• 연장축소 - L = 1,362m → 1,361m(감 1m)	확정측량결과 연장 축소
소로 1-131 호선	소로 1-131 호선	• 연장축소 - L = 657m → 652m(감 5m)	확정측량결과 연장 축소

라) 도로총괄표 - 지구 외(변경 없음)

류 별	합 계			1류			2류			3류			
	노선수	연장(m)	면적(㎡)	노선수	연장(m)	면적(㎡)	노선수	연장(m)	면적(㎡)	노선수	연장(m)	면적(㎡)	
합계	기정	3	3,763	67,369	2	3,518	65,900	-	-	-	1	245	1,469
	변경	3	3,763	67,369	2	3,518	65,900	-	-	-	1	245	1,469
중로	기정	1	2,773	55,572	1	2,773	55,572	-	-	-	-	-	-
	변경	1	2,773	55,572	1	2,773	55,572	-	-	-	-	-	-
소로	기정	2	990	11,797	1	745	10,328	-	-	-	1	245	1,469
	변경	2	990	11,797	1	745	10,328	-	-	-	1	245	1,469

마) 도로 결정조서 - 지구 외(변경 없음)

구분	규 모				기능	연 장 (m)	기점	종점	사용 형태	최 초 결정일	비고
	등급	류별	번호	폭원 (m)							
기정	중로	1	121	20	보조 간선도로	2,773	남측지구계	중로 3-1	일반 도로	2009.06.05 (충청북도고시 제2009-155호)	진입 도로
기정	소로	1	137	10	국지도로	745	북측지구계	호죽-화산간도로	일반 도로	2009.06.05 (충청북도고시 제2009-155호)	진입 도로
기정	소로	3	421	6	국지도로	245	서측지구계	서측지구계	일반 도로	2009.06.05 (충청북도고시 제2009-155호)	배수지 진입 도로

2) 주차장(변경)

가) 주차장 결정(변경) 조서

구분	도면 표시번호	시설명	위 치	면 적(m ²)			최 초 결정일	비고
				기정	증감	변경		
합계	3개소			8,183	증) 8.2	8,191.2		
변경	61	노외주차장	옥산면 호죽리 124-1입 일원	5,361	증) 1.1	5,362.1	2009.06.05 (충청북도고시 제2009-155호)	
변경	62	노외주차장	옥산면 호죽리 산67-5입 일원	1,679	증) 7.1	1,686.1	2009.06.05 (충청북도고시 제2009-155호)	
기정	63	노외주차장	옥산면 호죽리 산73-3입 일원	1,143	-	1,143.0	2013.04.19 (충청북도고시 제2013-96호)	

나) 주차장 결정(변경) 사유서

도면 표시번호	시설명	변경내용	변경사유
61	노외주차장	• 면적확대 -면적 =5,361m ² →5,362.1m ² (증1.1m ²)	확정측량결과 면적 확대
62	노외주차장	• 면적확대 -면적 =1,679m ² →1,686.1m ² (증7.1m ²)	확정측량결과 면적 확대

나. 공간시설(변경)

1) 공원(변경)

가) 공원·녹지총괄표(변경)

구	분	개소		면적(m ²)		비 고
		기정	변경	기정	변경	
합	계	11	11	389,725	385,786.3	
공	원	2	2	2,708	2,706.3	
	소 공 원	2	2	2,708	2,706.3	
녹	지	9	9	387,017	383,080.0	
	완 총 녹 지	7	7	78,612	78,575.1	
	경 관 녹 지	2	2	308,405	304,504.9	

나) 공원 결정(변경) 조서

구분	도면 표시번호	시설명	시설의세분	위 치	면적(m ²)			최 초 결정일	비고
					기정	증감	변경		
소개	2개소				2,708	감) 1.7	2,706.3		
변경	141	공원	소공원	옥산면 호죽리 산123-1입 일원	1,375	감) 1.9	1,373.1	2009.06.05 (충청북도고시 제2009-155호)	
변경	142	공원	소공원	옥산면 호죽리 산120-1입 일원	1,333	증) 0.2	1,333.2	2009.06.05 (충청북도고시 제2009-155호)	

다) 공원 결정(변경) 사유서

도면 표시번호	시설명	변경내용	변경사유
141	141호 소공원	• 면적축소 -면적 = 1,375m ² →1,373.1m ² (감1.9m ²)	확정측량결과 면적 축소
142	142호 소공원	• 면적확대 -면적 = 1,333m ² →1,333.2m ² (증0.2m ²)	확정측량결과 면적 확대

2) 녹지(변경)

가) 녹지 결정(변경) 조서

구분	도 표시번호	면 시설명	시설의 세분	위 치	면적(m ²)			최 초 결정일	비고
					기정	증감	변경		
합계	9개소				387,017	감) 3,937.0	383,080.0		
변경	671	녹지	완충녹지	옥산면 호죽리 산122-1입 일원	2,687	감) 0.2	2,686.8	2009.06.05 (충청북도고시 제2009-155호)	
변경	672	녹지	완충녹지	옥산면 호죽리 산121-1입 일원	14,895	감) 31.7	14,863.3	2009.06.05 (충청북도고시 제2009-155호)	
변경	673	녹지	완충녹지	옥산면 호죽리 820구 일원	16,218	감) 17.5	16,200.5	2009.06.05 (충청북도고시 제2009-155호)	
변경	674	녹지	완충녹지	옥산면 호죽리 산74-4입 일원	18,454	감) 14.5	18,439.5	2009.06.05 (충청북도고시 제2009-155호)	
변경	675	녹지	완충녹지	옥산면 국사리 산122-3입 일원	15,351	감) 1.3	15,349.7	2009.06.05 (충청북도고시 제2009-155호)	
변경	676	녹지	완충녹지	옥산면 국사리 산132입 일원	8,102	증) 18.3	8,120.3	2009.06.05 (충청북도고시 제2009-155호)	
변경	677	녹지	완충녹지	옥산면 호죽리 산126입 일원	2,905	증) 10.0	2,915.0	2009.06.05 (충청북도고시 제2009-155호)	
변경	678	녹지	경관녹지	옥산면 호죽리 산117-2입 일원	254,991	감) 3,861.7	251,129.3	2009.06.05 (충청북도고시 제2009-155호)	
변경	679	녹지	경관녹지	옥산면 호죽리 산67-2입 일원	53,414	감) 38.4	53,375.6	2009.06.05 (충청북도고시 제2009-155호)	

나) 녹지 결정(변경) 사유서

도면 표시번호	시설명	변경내용	변경사유
671	완충녹지	• 면적축소 -면적 = 2,687m ² →2,686.8m ² (감0.2m ²)	확정측량결과 면적 축소
672	완충녹지	• 면적축소 -면적 = 14,895m ² →14,863.3m ² (감31.7m ²)	확정측량결과 면적 축소
673	완충녹지	• 면적축소 -면적 = 16,218m ² →16,200.5m ² (감17.5m ²)	확정측량결과 면적 축소
674	완충녹지	• 면적축소 -면적 = 18,454m ² →18,439.5m ² (감14.5m ²)	확정측량결과 면적 축소
675	완충녹지	• 면적축소 -면적 = 15,351m ² →15,349.7m ² (감1.3m ²)	확정측량결과 면적 축소
676	완충녹지	• 면적확대 -면적 = 8,102m ² →8,120.3m ² (증18.3m ²)	확정측량결과 면적 확대
677	완충녹지	• 면적확대 -면적 = 2,905m ² →2,915.0m ² (증10.0m ²)	확정측량결과 면적 확대
678	경관녹지	• 면적축소 -면적 = 254,991m ² →251,129.3m ² (감3,861.7m ²)	확정측량결과 면적 축소
679	경관녹지	• 면적축소 -면적 = 53,414m ² →53,375.6m ² (감38.4m ²)	확정측량결과 면적 축소

다. 유통 및 공급시설(변경)

1) 수도공급설비(변경)

가) 수도공급설비 결정(변경) 조서

구분	도 면 표시번호	시설명	시설의 세 분	위 치	면적(㎡)			최 초 결정일	비고
					기정	증감	변경		
변경	42	수도공급설비	배수지	옥산면 호죽리 산126입일원	4,134	증) 3,833.8	7,967.8	2009.06.05 (충청북도고시 제2009-155호)	

나) 수도공급설비 결정(변경) 사유서

도면 표시번호	시설명	변경내용	변경사유
42	수도공급설비	• 면적확대 -면적 = 4,134㎡→7,967.8㎡(증3,833.8㎡)	확정측량결과 면적 확대 (기정: 법면 미포함 변경: 법면포함)

2) 하수처리계획(변경)

가) 오·폐수처리시설(변경)

구분	도 면 표시번호	시설명	시설의 세 분	위 치	면적(㎡)			최 초 결정일	비고
					기정	증감	변경		
기정	9	수질오염방지시설	오수중계 펌프장	옥산면 호죽리 724전 일원	668	감) 2.5	665.5	2011.02.18 (충청북도고시 제2011-34호)	

나) 오·폐수처리시설(변경) 사유서

도면 표시번호	시설명	변경내용	변경사유
9	수질오염방지시설	• 면적축소 -면적 = 668㎡→665.5㎡(감2.5㎡)	확정측량결과 면적 축소

라. 방제시설(변경)

가) 우수지 결정(변경) 조서

구분	도면 표시번호	시설명	시설의 세분	위 치	면적(m ²)			최 초 결정일	비고
					기정	증감	변경		
소계	3개소				13,947	감) 2.4	13,944.6		
기정	6	저류시설	우수지	옥산면 호죽리 724전 일원	7,743	-	7,743.0	2009.06.05 (충청북도고시 제2009-155호)	
변경	7	저류시설	우수지	옥산면 국사리 산130-2임 일원	2,113	감) 2.4	2,110.6	2009.06.05 (충청북도고시 제2009-155호)	
변경	8	저류시설	우수지	옥산면 호죽리 639전 일원	4,091	-	4,091.0	2011.02.18 (충청북도고시 제2011-34호)	

나) 우수지 결정(변경) 사유서

도면 표시번호	시설명	변경내용	변경사유
7	저류시설	• 면적축소 -면적 =2,113m ² →2,110.6m ² (감2.4m ²)	확정측량결과 면적 축소

마. 환경기초시설(변경)

1) 폐기물처리시설(변경)

가) 폐기물처리시설 결정(변경) 조서

구분	도면 표시 번호	시설명	시설의 세분	위 치	면적(m ²)			매립량(m ³)			최 초 결정일	비고
					기정	증감	변경	기정	증감	변경		
변경	7	폐기물 처리시설	폐기물 매립장	옥산면 국사리 산132임 일원	85,230	감) 5.4	85,224.6	1,559,000	-	1,559,000	2009.06.05 (충청북도 고시 제2009- 155호)	

나) 폐기물처리시설 결정(변경) 사유서

도면 표시번호	시설명	변경내용	변경사유
7	폐기물 처리시설	• 면적축소 -면적 =85,230m ² →85,224.6m ² (감5.4m ²)	확정측량결과 면적 축소

2) 수질오염방지시설(변경)

가) 수질오염방지시설 결정(변경) 조서

구분	도면 표시번호	시설명	시설의 세분	위 치	면적(m ²)			최 초 결정일	비고
					기정	증감	변경		
변경	9	수질오염 방지시설	오수중계 펌프장	옥산면 호죽리 724전 일원	668	감) 2.5	665.5	2011.02.18 (충청북도고시 제2011-34호)	

나) 수질오염방지시설 결정(변경) 사유서

도면 표시번호	시설명	변경내용	변경사유
9	수질오염방지시설	• 면적축소 -면적 = 668m ² →665.5m ² (감2.5m ²)	확정측량결과 면적 축소

4. 지구단위계획에 관한 군관리계획 결정(변경)조서

가. 가구 및 획지의 규모의 조성에 관한 군관리계획 결정(변경) 조서

■ 지원시설용지(변경)

도면 번호	가구 (획지) 번호	면적(m ²)	획 지					비고
			번호	위치	면적(m ²)			
					기정	증감	변경	
합 계			-		11,283	감) 6.0	11,277.0	
A	A1	6,046.7	1	옥산면 호죽리 산122-1임 일원	554	감) 2.4	551.6	분할금지 합병허용 확정측량 결과에 따른 면적증감
			2	옥산면 호죽리 산123-1임 일원	554	감) 0.9	553.1	
			3	옥산면 호죽리 산123-1임 일원	554	감) 0.5	553.5	
			4	옥산면 호죽리 산123-1임 일원	554	감) 0.4	553.6	
			5	옥산면 호죽리 산123-1임 일원	505	증) 0.2	505.2	
			6	옥산면 호죽리 산123-1임 일원	505	감) 0.8	504.2	
			7	옥산면 호죽리 산123-1임 일원	505	감) 1.4	503.6	
			8	옥산면 호죽리 산123-1임 일원	506	감) 2.4	503.6	
			9	옥산면 호죽리 산123-1임 일원	562	감) 4.5	557.5	
			10	옥산면 호죽리 산122-1임 일원	583	감) 2.8	580.2	
			11	옥산면 호죽리 산122-1임 일원	338	증) 2.1	340.1	
			12	옥산면 호죽리 산122-1임 일원	339	증) 1.5	340.5	
A	A2	5,230.3	1	옥산면 호죽리 산123-1임 일원	688	증) 1.7	689.7	분할금지 합병허용 확정측량 결과에 따른 면적증감
			2	옥산면 호죽리 산123-1임 일원	691	감) 0.2	690.8	
			3	옥산면 호죽리 산123-1임 일원	700	-	700.0	
			4	옥산면 호죽리 산123-1임 일원	700	증) 2.3	702.3	
			5	옥산면 호죽리 산123-1임 일원	657	증) 2.5	659.5	
			6	옥산면 호죽리 산124-1임 일원	688	감) 1.2	686.8	
			7	옥산면 호죽리 산124-1임 일원	558	감) 0.8	557.2	
			8	옥산면 호죽리 산124-1임 일원	542	증) 2.0	544.0	

■ 주차장용지(변경)

도면 번호	가구 (획지) 번호	면적(m ²)	획 지					비고
			번호	위치	면적(m ²)			
					기정	증감	변경	
합 계			-		5,361	증) 1.1	5,362.1	확정측량 결과에 따른 면적확대
B	B1	5,362.1	-	옥산면 호죽리 산124-2임 일원	5,361	증) 1.1	5,362.1	

나. 건축물에 대한 용도·건폐율·용적률·높이·배치·형태·색채·건축선에 관한 군관리계획 결정(변경 없음) 조서

■ 지원시설용지(변경 없음)

도면번호	위치	구분	계획내용	비고
A	A1~A2	용도	기정 <ul style="list-style-type: none"> • 지정용도 <ul style="list-style-type: none"> - 제1종 및 제2종 근린생활시설, 문화 및 집회시설 중 전시장 - 종교시설, 판매시설, 운수시설, 의료시설, 교육연구시설 - 노유자시설, 수련시설, 공장, 창고시설, 자동차관련시설 - 동물 및 식물관련시설(축사, 가축시설, 도축장, 도계장 제외) - 방송통신시설, 발전시설 - 업무시설 중 오피스텔(추가) • 권장용도 : 제1·2종 근린생활시설, 판매시설, 의료시설 • 불허용도 <ul style="list-style-type: none"> - 지정용도이외의 용도는 불허 - 제2종 근린생활시설 중 단란주점 및 안마시술소 - 종교집회장, 장의사, 격리병원, 장례식장 - 옥외철타이 설치된 골프연습장 	변경 없음
		건폐율	기정 <ul style="list-style-type: none"> • 70% 이하 	변경 없음
		용적률	기정 <ul style="list-style-type: none"> • 350% 이하 	변경 없음
		높이	기정 <ul style="list-style-type: none"> • 7층 이하 	변경 없음
		배치	기정 <ul style="list-style-type: none"> • 건축물 전면은 가로활동이 활발하고 위계가 높은 도로방향으로 건축하도록 유도 • 공동개발 유도(도면참조) 	변경 없음
		형태	기정 <ul style="list-style-type: none"> • 담장설치 불허 • 가로에 면한 건축물은 1층 전면 벽면의 50%이상 투시형 서터 또는 투시벽 사용 권장 • 각각부의 건축물은 돌출형 또는 돌입형 건축물로 건축 권장 • 건축물의 1층 층고는 인접 건축물의 1층 층고와 10cm이내 차이로 유도하며 1층 전면에 투시형태의 개구부, 1층 쇼윈도 및 각각 건축물 옥상 등에 조명설치를 권장 	변경 없음
		색채	기정 <ul style="list-style-type: none"> • 건축물의 색채는 도시경관을 해치지 않는 범위 안에서 적용 	변경 없음
		건축선	기정 <ul style="list-style-type: none"> • 폭 14m이상 도로변에 건축한계선(폭2m) 지정 • 폭 11m이상 도로(소로1-131호선) 도로변에 건축한계선(폭2m) 지정 	변경 없음

■ 주차장용지(변경 없음)

도면번호	위치	구분	계획내용	비고
B	B1	용도	<ul style="list-style-type: none"> • 지정용도 : 『주차장법 및 청원군 주차장 조례』에 의한 주차장, 노외 주차장인 주차전용건축물 및 그 부속용도 <ul style="list-style-type: none"> - 『주차장법 시행령 별표1』에 따라 위락시설, 문화 및 집회시설, 종교시설, 판매시설, 운수시설, 의료시설, 운동시설, 업무시설, 방송통신시설, 제1종 및 제2종 근린생활시설, 수련시설, 공장, 발전시설, 창고시설, 골프장, 골프연습장, 옥외수영장, 관람장, 기타 그 밖의 건축물의 경우 별도의 부설주차장을 설치 - 부속용도는 주차장법 제6조 및 시행규칙 제6조에 해당하는 시설 • 권장용도: - • 불허용도: 지정용도이외의 용도는 불허 	변경 없음
		진폐율	<ul style="list-style-type: none"> • 70% 이하 	변경 없음
		용적률	<ul style="list-style-type: none"> • 350% 이하 	변경 없음
		높이	<ul style="list-style-type: none"> • 7층 이하 	변경 없음
		배치	-	변경 없음
		형태	-	변경 없음
		색채	-	변경 없음
		건축선	-	변경 없음

다. 기타사항에 관한 군관리계획 결정(변경 없음) 조서

도면번호	위치	구분	계획내용	비고
A	A1	기정	<ul style="list-style-type: none"> • 중로 2-131호선, 중로 3-132호선 변으로 차량 진출입 불허 • 교차로 각각부분에서 5m 이상 이격하여 차량출입 허용 	중로2-131호선 중로3-132호선
	A2	기정	<ul style="list-style-type: none"> • 중로 2-131호선, 소로 1-131호선 변으로 차량 진출입 불허 • 교차로 각각부분에서 5m 이상 이격하여 차량출입 허용 	중로2-131호선 소로1-131호선
B	B1	기정	<ul style="list-style-type: none"> • 소로 1-131호선 변으로 일부 차량 진출입 불허 • 소로 1-133호선 변으로 일부 차량 진출입 불허 	소로1-131호선 소로1-133호선

□ 공원조성계획 결정

가. 공원(1호 소공원)조성계획 결정(변경) 조서

1) 총괄표(변경)

구 분		시설내용	부지면적(㎡)	규모/수량	건축물		시설율(%)	비고
					동수(동)	바닥면적(㎡)		
총 계	기정	-	1,375.0	-	-	-	100.0	
	변경	-	1,373.1	-	-	-	100.0	
기 반 시 설	소계	기정	236.6	-	-	-	17.2	
		변경	236.6	-	-	-	17.2	
	도로	기정	142.8	-	-	-	10.4	
		변경	142.8	-	-	-	10.4	
	광장	기정	93.8	-	-	-	6.8	
		변경	93.8	-	-	-	6.8	
조경시설		기정	-	-	-	-	-	
		변경	-	-	-	-	-	
휴양시설		기정	-	-	-	-	-	
		변경	-	-	-	-	-	
운동시설		기정	-	-	-	-	-	
		변경	-	-	-	-	-	
교양시설		기정	-	-	-	-	-	
		변경	-	-	-	-	-	
공원관리시설		기정	-	-	-	-	-	
		변경	-	-	-	-	-	
녹지 및 기타		기정	1,138.4				82.8	
		변경	1,136.5				82.8	

2) 도로조서(변경 없음)

구분	등급	유별	번호	폭원	연장(m)	면적(㎡)	기능	기점	종점	비고
기정	합계	-	-	-	42.50	142.76	-	-	-	
기정	소로	3류	01	3	17.43	52.28	진입로	주변도로	휴계광장	
기정	소로	3류	02	3	17.43	52.28	진입로	주변도로	휴계광장	
기정	소로	3류	03	5	7.64	38.20	진입로	주변도로	휴계광장	

3) 시설조서(변경)

구 분	부호	시설명	부지면적(㎡)	규모/수량	구성비(%)	건축물(㎡)		비고	
						바닥면적	연면적		
합 계	기정	-	-	1,375.0	-	100.0	-	-	
	변경	-	-	1,373.1	-	100.0	-	-	
기반시설	기정	소계	-	236.6	-	17.2	-	-	
	변경	소계	-	236.6	-	17.2	-	-	
	기정	도로	-	142.8	-	10.4	-	-	
	변경	도로	-	142.8	-	10.4	-	-	
	기정	1	광장	93.8	-	6.8	-	-	
	변경	1	광장	93.8	-	6.8	-	-	
	기정	1-1	진입광장	-	-	-	-	-	
	변경	1-1	진입광장	-	-	-	-	-	
	기정	1-2	휴게광장	93.8	-	6.8	-	-	
변경	1-2	휴게광장	93.8	-	6.8	-	-		
조경시설	기정	소계	-	-	-	-	-	-	
	변경	소계	-	-	-	-	-	-	
	기정	2	사각파고라	-	1개소	-	-	-	
	변경	2	사각파고라	-	1개소	-	-	-	
	기정	3	화강석판석놓기	-	-	-	-	-	
	변경	3	화강석판석놓기	-	-	-	-	-	
	기정	4	앉음벽	-	-	-	-	-	
	변경	4	앉음벽	-	-	-	-	-	
	기정	5	수목보호호출덮개	-	-	-	-	-	
변경	5	수목보호호출덮개	-	-	-	-	-		
휴양시설	기정	소계	-	-	-	-	-	-	
	변경	소계	-	-	-	-	-	-	
	기정	6	등의자	-	-	-	-	-	
	변경	6	등의자	-	-	-	-	-	
	기정	7	평의자	-	3개소	-	-	-	
	변경	7	평의자	-	3개소	-	-	-	
	기정	8	화강석통석의자	-	-	-	-	-	
	변경	8	화강석통석의자	-	-	-	-	-	
녹지 및 기타	기정	소계	-	1,138.4	-	82.8	-	-	
	변경	소계	-	1,136.5	-	82.8	-	-	

나. 공원(2호 소공원)조성계획 결정(변경) 조서

1) 총괄표(변경)

구 분	시설내용	부지면적(m ²)	규모/수량	건축물		시설율(%)	비고
				동수(동)	바닥면적(m ²)		
총 계	기정	-	1,333.0	-	-	-	100.0
	변경	-	1,333.2	-	-	-	100.0
기본시설	소계	기정	429.5	-	-	-	32.2
		변경	429.5	-	-	-	32.2
	도로	기정	199.1	-	-	-	14.9
		변경	199.1	-	-	-	14.9
	광장	기정	230.4	-	-	-	17.3
		변경	230.4	-	-	-	17.3
조경시설	기정	-	-	-	-	-	-
	변경	-	-	-	-	-	-
휴양시설	기정	-	-	-	-	-	-
	변경	-	-	-	-	-	-
운동시설	기정	-	-	-	-	-	-
	변경	-	-	-	-	-	-
교양시설	기정	-	-	-	-	-	-
	변경	-	-	-	-	-	-
공원관리시설	기정	-	-	-	-	-	-
	변경	-	-	-	-	-	-
녹지 및 기타	기정	-	903.5	-	-	-	67.8
	변경	-	903.7	-	-	-	67.8

2) 도로조서(변경 없음)

구분	등급	유별	번호	폭원	연장(m)	면적(m ²)	기능	기점	종점	비고
기정	합계	-	-	-	59.71	199.06	-	-	-	
기정	소로	3류	01	3.5	23.50	82.90	연결로	진입광장	휴게광장	
기정	소로	3류	02	3.5	29.00	101.74	연결로	진입광장	휴게광장	
기정	소로	3류	03	2.0	7.21	14.42	진입로	주변도로	휴게광장	

3) 시설조서(변경)

구 분	부호	시설명	부지면적(m ²)	규모/수량	구성비(%)	건축물(m ²)		비고	
						바닥면적	연면적		
합 계	기정	-	-	1,333.0	-	100.0	-	-	
	변경	-	-	1,333.2	-	100.0	-	-	
기반시설	기정	소계	-	429.5	-	32.2	-	-	
	변경	소계	-	429.5	-	32.2	-	-	
	기정	도로	-	199.1	-	14.9	-	-	
	변경	도로	-	199.1	-	14.9	-	-	
	기정	1	광장	230.4	-	17.3	-	-	
	변경	1	광장	230.4	-	17.3	-	-	
	기정	1-1	휴게광장	118.8	-	8.9	-	-	
	변경	1-1	휴게광장	118.8	-	8.9	-	-	
	기정	1-2	진입광장	111.6	-	8.4	-	-	
	변경	1-2	진입광장	111.6	-	8.4	-	-	
조경시설	기정	소계	-	-	-	-	-	-	
	변경	소계	-	-	-	-	-	-	
	기정	2	사각파고라	-	1개소	-	-	-	
	변경	2	사각파고라	-	1개소	-	-	-	
	기정	3	앉음벽	-	-	-	-	-	
	변경	3	앉음벽	-	-	-	-	-	
휴양시설	기정	소계	-	-	-	-	-	-	
	변경	소계	-	-	-	-	-	-	
	기정	4	등의자	-	-	-	-	-	
	변경	4	등의자	-	-	-	-	-	
	기정	5	평의자	-	3개소	-	-	-	
	변경	5	평의자	-	3개소	-	-	-	
	기정	6	화강석통석의자	-	-	-	-	-	
	변경	6	화강석통석의자	-	-	-	-	-	
녹지 및 기타	기정	소계	-	903.5	-	67.8	-	-	
	변경	소계	-	903.7	-	67.8	-	-	

□ 토지조서

일련 번호	소재지	지번	지목	면적(㎡)		토지소유자		이해관계인			비고
				공부상	필입	성명	주소	성명	주소	권리관계	
계	170 필지			1,363,820.7	1,363,820.7						
1	옥산면 호죽리	180-1	전	529	529	한국자산신탁 주식회사	서울특별시강남구역삼동737 강남파이낸스타워19층				
2	옥산면 호죽리	180-2	답	1,203	1,203	한국자산신탁 주식회사	서울특별시강남구역삼동737 강남파이낸스타워19층				
3	옥산면 호죽리	180-3	답	1,455	1,455	한국자산신탁 주식회사	서울특별시강남구역삼동737 강남파이낸스타워19층				
4	옥산면 호죽리	180-4	답	1,607	1,607	한국자산신탁 주식회사	서울특별시강남구역삼동737 강남파이낸스타워19층				
5	옥산면 호죽리	180-6	전	2,527	2,527	한국자산신탁 주식회사	서울특별시강남구역삼동737 강남파이낸스타워19층				
6	옥산면 호죽리	180-7	전	992	992	한국자산신탁 주식회사	서울특별시강남구역삼동737 강남파이낸스타워19층				
7	옥산면 호죽리	180-8	전	1,567	1,567	한국자산신탁 주식회사	서울특별시강남구역삼동737 강남파이낸스타워19층				
8	옥산면 호죽리	180-9	전	886	886	한국자산신탁 주식회사	서울특별시강남구역삼동737 강남파이낸스타워19층				
9	옥산면 호죽리	639	전	1,312	1,312	한국자산신탁 주식회사	서울특별시강남구역삼동737 강남파이낸스타워19층				
10	옥산면 호죽리	639-1	전	664	664	한국자산신탁 주식회사	서울특별시강남구역삼동737 강남파이낸스타워19층				
11	옥산면 호죽리	640	전	942	942	한국자산신탁 주식회사	서울특별시강남구역삼동737 강남파이낸스타워19층				
12	옥산면 호죽리	640-1	전	387	387	한국자산신탁 주식회사	서울특별시강남구역삼동737 강남파이낸스타워19층				
13	옥산면 호죽리	640-2	전	2,390	2,390	한국자산신탁 주식회사	서울특별시강남구역삼동737 강남파이낸스타워19층				
14	옥산면 호죽리	724	전	3,296	3,296	한국자산신탁 주식회사	서울특별시강남구역삼동737 강남파이낸스타워19층				
15	옥산면 호죽리	724-1	전	1,468	1,468	한국자산신탁 주식회사	서울특별시강남구역삼동737 강남파이낸스타워19층				
16	옥산면 호죽리	724-2	전	1,279	1,279	한국자산신탁 주식회사	서울특별시강남구역삼동737 강남파이낸스타워19층				
17	옥산면 호죽리	729	전	1,577	1,577	한국자산신탁 주식회사	서울특별시강남구역삼동737 강남파이낸스타워19층				
18	옥산면 호죽리	730	전	1,431	1,431	한국자산신탁 주식회사	서울특별시강남구역삼동737 강남파이낸스타워19층				
19	옥산면 호죽리	730-1	전	605	605	한국자산신탁 주식회사	서울특별시강남구역삼동737 강남파이낸스타워19층				
20	옥산면 호죽리	731	답	5,236	5,236	한국자산신탁 주식회사	서울특별시강남구역삼동737 강남파이낸스타워19층				
21	옥산면 호죽리	732	전	2,750	2,750	한국자산신탁 주식회사	서울특별시강남구역삼동737 강남파이낸스타워19층				
22	옥산면 호죽리	732-1	전	1,279	1,279	한국자산신탁 주식회사	서울특별시강남구역삼동737 강남파이낸스타워19층				
23	옥산면 호죽리	733	답	2,122	2,122	한국자산신탁 주식회사	서울특별시강남구역삼동737 강남파이낸스타워19층				
24	옥산면 호죽리	735	전	2,479	2,479	한국자산신탁 주식회사	서울특별시강남구역삼동737 강남파이낸스타워19층				
25	옥산면 호죽리	736	전	2,096	2,096	한국자산신탁 주식회사	서울특별시강남구역삼동737 강남파이낸스타워19층				
26	옥산면 호죽리	737	답	826	826	한국자산신탁 주식회사	서울특별시강남구역삼동737 강남파이낸스타워19층				
27	옥산면 호죽리	738	답	2,516	2,516	한국자산신탁 주식회사	서울특별시강남구역삼동737 강남파이낸스타워19층				
28	옥산면 호죽리	738-1	전	873	873	한국자산신탁 주식회사	서울특별시강남구역삼동737 강남파이낸스타워19층				
29	옥산면 호죽리	738-2	전	754	754	한국자산신탁 주식회사	서울특별시강남구역삼동737 강남파이낸스타워19층				
30	옥산면 호죽리	738-3	답	2,777	2,777	한국자산신탁 주식회사	서울특별시강남구역삼동737 강남파이낸스타워19층				
31	옥산면 호죽리	739	답	3,117	3,117	한국자산신탁 주식회사	서울특별시강남구역삼동737 강남파이낸스타워19층				
32	옥산면 호죽리	740	답	3,646	3,646	한국자산신탁 주식회사	서울특별시강남구역삼동737 강남파이낸스타워19층				
33	옥산면 호죽리	741	전	1,782	1,782	한국자산신탁 주식회사	서울특별시강남구역삼동737 강남파이낸스타워19층				
34	옥산면 호죽리	741-1	전	664	664	한국자산신탁 주식회사	서울특별시강남구역삼동737 강남파이낸스타워19층				

일련 번호	소재지	지번	지목	면적(m ²)		토지소유자		이해관계인			비고
				공부상	권입	성명	주소	성명	주소	권리관계	
35	옥산면 호죽리	741-2	전	1,190	1,190	한국자산신탁 주식회사	서울특별시강남구역삼동737 강남파이낸스타워19층				
36	옥산면 호죽리	741-3	전	1,190	1,190	한국자산신탁 주식회사	서울특별시강남구역삼동737 강남파이낸스타워19층				
37	옥산면 호죽리	741-4	전	312	312	한국자산신탁 주식회사	서울특별시강남구역삼동737 강남파이낸스타워19층				
38	옥산면 호죽리	741-5	답	949	949	한국자산신탁 주식회사	서울특별시강남구역삼동737 강남파이낸스타워19층				
39	옥산면 호죽리	742	전	1,329	1,329	한국자산신탁 주식회사	서울특별시강남구역삼동737 강남파이낸스타워19층				
40	옥산면 호죽리	742-1	전	1,101	1,101	한국자산신탁 주식회사	서울특별시강남구역삼동737 강남파이낸스타워19층				
41	옥산면 호죽리	743	전	1,240	1,240	한국자산신탁 주식회사	서울특별시강남구역삼동737 강남파이낸스타워19층				
42	옥산면 호죽리	744	답	704	704	한국자산신탁 주식회사	서울특별시강남구역삼동737 강남파이낸스타워19층				
43	옥산면 호죽리	744-1	전	2,063	2,063	한국자산신탁 주식회사	서울특별시강남구역삼동737 강남파이낸스타워19층				
44	옥산면 호죽리	745	전	374	374	한국자산신탁 주식회사	서울특별시강남구역삼동737 강남파이낸스타워19층				
45	옥산면 호죽리	745-1	전	2,784	2,784	한국자산신탁 주식회사	서울특별시강남구역삼동737 강남파이낸스타워19층				
46	옥산면 호죽리	746	답	2,205	2,205	한국자산신탁 주식회사	서울특별시강남구역삼동737 강남파이낸스타워19층				
47	옥산면 호죽리	747-1	답	1,326	1,326	한국자산신탁 주식회사	서울특별시강남구역삼동737 강남파이낸스타워19층				
48	옥산면 호죽리	747-2	답	2,509	2,509	한국자산신탁 주식회사	서울특별시강남구역삼동737 강남파이낸스타워19층				
49	옥산면 호죽리	748	답	7,064	7,064	한국자산신탁 주식회사	서울특별시강남구역삼동737 강남파이낸스타워19층				
50	옥산면 호죽리	749	전	1,980	1,980	한국자산신탁 주식회사	서울특별시강남구역삼동737 강남파이낸스타워19층				
51	옥산면 호죽리	749-1	전	6,327	6,327	한국자산신탁 주식회사	서울특별시강남구역삼동737 강남파이낸스타워19층				
52	옥산면 호죽리	749-2	전	3,233	3,233	한국자산신탁 주식회사	서울특별시강남구역삼동737 강남파이낸스타워19층				
53	옥산면 호죽리	749-3	전	866	866	한국자산신탁 주식회사	서울특별시강남구역삼동737 강남파이낸스타워19층				
54	옥산면 호죽리	749-4	답	306	306	한국자산신탁 주식회사	서울특별시강남구역삼동737 강남파이낸스타워19층				
55	옥산면 호죽리	749-5	전	396	396	한국자산신탁 주식회사	서울특별시강남구역삼동737 강남파이낸스타워19층				
56	옥산면 호죽리	750	전	853	853	한국자산신탁 주식회사	서울특별시강남구역삼동737 강남파이낸스타워19층				
57	옥산면 호죽리	751	답	3,762	3,762	한국자산신탁 주식회사	서울특별시강남구역삼동737 강남파이낸스타워19층				
58	옥산면 호죽리	751-1	전	823	823	한국자산신탁 주식회사	서울특별시강남구역삼동737 강남파이낸스타워19층				
59	옥산면 호죽리	752	전	740	740	한국자산신탁 주식회사	서울특별시강남구역삼동737 강남파이낸스타워19층				
60	옥산면 호죽리	753	답	3,035	3,035	한국자산신탁 주식회사	서울특별시강남구역삼동737 강남파이낸스타워19층				
61	옥산면 호죽리	753-1	전	635	635	한국자산신탁 주식회사	서울특별시강남구역삼동737 강남파이낸스타워19층				
62	옥산면 호죽리	754	답	3,137	3,137	한국자산신탁 주식회사	서울특별시강남구역삼동737 강남파이낸스타워19층				
63	옥산면 호죽리	754-1	답	274	274	한국자산신탁 주식회사	서울특별시강남구역삼동737 강남파이낸스타워19층				
64	옥산면 호죽리	754-2	전	562	562	한국자산신탁 주식회사	서울특별시강남구역삼동737 강남파이낸스타워19층				
65	옥산면 호죽리	754-3	전	3,471	3,471	한국자산신탁 주식회사	서울특별시강남구역삼동737 강남파이낸스타워19층				
66	옥산면 호죽리	754-4	전	727	727	한국자산신탁 주식회사	서울특별시강남구역삼동737 강남파이낸스타워19층				
67	옥산면 호죽리	754-5	답	294	294	한국자산신탁 주식회사	서울특별시강남구역삼동737 강남파이낸스타워19층				
68	옥산면 호죽리	754-6	전	758	758	한국자산신탁 주식회사	서울특별시강남구역삼동737 강남파이낸스타워19층				
69	옥산면 호죽리	755	답	1,058	1,058	한국자산신탁 주식회사	서울특별시강남구역삼동737 강남파이낸스타워19층				
70	옥산면 호죽리	755-1	답	767	767	한국자산신탁 주식회사	서울특별시강남구역삼동737 강남파이낸스타워19층				

일련 번호	소재지	지번	지목	면적(㎡)		토지소유자		이해관계인			비고
				공부상	권입	성명	주소	성명	주소	권리관계	
107	옥산면 호죽리	산106-1	임	19,339	19,339	한국자산신탁 주식회사	서울특별시강남구역삼동737 강남파이낸스타워19층				
108	옥산면 호죽리	산107-1	임	10,314	10,314	한국자산신탁 주식회사	서울특별시강남구역삼동737 강남파이낸스타워19층				
109	옥산면 호죽리	산108-1	임	15,606	15,606	한국자산신탁 주식회사	서울특별시강남구역삼동737 강남파이낸스타워19층				
110	옥산면 호죽리	산109-1	임	9,322	9,322	한국자산신탁 주식회사	서울특별시강남구역삼동737 강남파이낸스타워19층				
111	옥산면 호죽리	산109-3	구	1,374	1,374	한국자산신탁 주식회사	서울특별시강남구역삼동737 강남파이낸스타워19층				
112	옥산면 호죽리	산112-1	임	23,901	23,901	한국자산신탁 주식회사	서울특별시강남구역삼동737 강남파이낸스타워19층				
113	옥산면 호죽리	산113-1	임	41,851	41,851	한국자산신탁 주식회사	서울특별시강남구역삼동737 강남파이낸스타워19층				
114	옥산면 호죽리	산114-1	임	20,986	20,986	한국자산신탁 주식회사	서울특별시강남구역삼동737 강남파이낸스타워19층				
115	옥산면 호죽리	산116-1	임	1,289	1,289	한국자산신탁 주식회사	서울특별시강남구역삼동737 강남파이낸스타워19층				
116	옥산면 호죽리	산116-3	임	397	397	한국자산신탁 주식회사	서울특별시강남구역삼동737 강남파이낸스타워19층				
117	옥산면 호죽리	산116-4	임	30,446	30,446	한국자산신탁 주식회사	서울특별시강남구역삼동737 강남파이낸스타워19층				
118	옥산면 호죽리	산117-1	임	11,155	11,155	한국자산신탁 주식회사	서울특별시강남구역삼동737 강남파이낸스타워19층				
119	옥산면 호죽리	산117-2	임	36,951	36,951	한국자산신탁 주식회사	서울특별시강남구역삼동737 강남파이낸스타워19층				
120	옥산면 호죽리	산117-3	임	48,856	48,856	한국자산신탁 주식회사	서울특별시강남구역삼동737 강남파이낸스타워19층				
121	옥산면 호죽리	산117-4	임	22,314	22,314	한국자산신탁 주식회사	서울특별시강남구역삼동737 강남파이낸스타워19층				
122	옥산면 호죽리	산117-5	임	397	397	한국자산신탁 주식회사	서울특별시강남구역삼동737 강남파이낸스타워19층				
123	옥산면 호죽리	산117-11	임	25,242	25,242	한국자산신탁 주식회사	서울특별시강남구역삼동737 강남파이낸스타워19층				
124	옥산면 호죽리	산117-12	구	635	635	한국자산신탁 주식회사	서울특별시강남구역삼동737 강남파이낸스타워19층				
125	옥산면 호죽리	산118-1	임	11,207	11,207	한국자산신탁 주식회사	서울특별시강남구역삼동737 강남파이낸스타워19층				
126	옥산면 호죽리	산119	임	35,646	35,646	한국자산신탁 주식회사	서울특별시강남구역삼동737 강남파이낸스타워19층				
127	옥산면 호죽리	산119-1	임	2,040	2,040	한국자산신탁 주식회사	서울특별시강남구역삼동737 강남파이낸스타워19층				
128	옥산면 호죽리	산120-1	임	60,397	60,397	한국자산신탁 주식회사	서울특별시강남구역삼동737 강남파이낸스타워19층				
129	옥산면 호죽리	산121-1	임	50,182	50,182	한국자산신탁 주식회사	서울특별시강남구역삼동737 강남파이낸스타워19층				
130	옥산면 호죽리	산122-1	임	23,699	23,699	한국자산신탁 주식회사	서울특별시강남구역삼동737 강남파이낸스타워19층				
131	옥산면 호죽리	산123-1	임	22,592	22,592	한국자산신탁 주식회사	서울특별시강남구역삼동737 강남파이낸스타워19층				
132	옥산면 호죽리	산123-2	임	397	397	한국자산신탁 주식회사	서울특별시강남구역삼동737 강남파이낸스타워19층				
133	옥산면 호죽리	산124	임	6,606	6,606	한국자산신탁 주식회사	서울특별시강남구역삼동737 강남파이낸스타워19층				
134	옥산면 호죽리	산124-1	임	9,800	9,800	한국자산신탁 주식회사	서울특별시강남구역삼동737 강남파이낸스타워19층				
135	옥산면 호죽리	산124-2	임	6,999	6,999	한국자산신탁 주식회사	서울특별시강남구역삼동737 강남파이낸스타워19층				
136	옥산면 호죽리	산125-1	임	13,828	13,828	한국자산신탁 주식회사	서울특별시강남구역삼동737 강남파이낸스타워19층				
137	옥산면 호죽리	산126	임	27,769	27,769	한국자산신탁 주식회사	서울특별시강남구역삼동737 강남파이낸스타워19층				
138	옥산면 호죽리	산127	임	53,950	53,950	한국자산신탁 주식회사	서울특별시강남구역삼동737 강남파이낸스타워19층				
139	옥산면 국사리	70	전	2,635	2,635	한국자산신탁 주식회사	서울특별시강남구역삼동737 강남파이낸스타워19층				
140	옥산면 국사리	71	전	2,817	2,817	한국자산신탁 주식회사	서울특별시강남구역삼동737 강남파이낸스타워19층				
141	옥산면 국사리	81	전	893	893	한국자산신탁 주식회사	서울특별시강남구역삼동737 강남파이낸스타워19층				
142	옥산면 국사리	82	전	473	473	한국자산신탁 주식회사	서울특별시강남구역삼동737 강남파이낸스타워19층				

일련 번호	소재지	지번	지목	면적(m ²)		토지소유자		이해관계인			비고
				공부상	권입	성명	주소	성명	주소	권리관계	
143	옥산면 국사리	83	전	555	555	한국자산신탁 주식회사	서울특별시강남구역삼동737 강남파이낸스타워19층				
144	옥산면 국사리	84	전	340	340	한국자산신탁 주식회사	서울특별시강남구역삼동737 강남파이낸스타워19층				
145	옥산면 국사리	85	전	1,930	1,930	한국자산신탁 주식회사	서울특별시강남구역삼동737 강남파이낸스타워19층				
146	옥산면 국사리	849-25	구	738	738	한국자산신탁 주식회사	서울특별시강남구역삼동737 강남파이낸스타워19층				
147	옥산면 국사리	849-28	구	114	114	국(농림부)					
148	옥산면 국사리	849-29	구	684	684	국(농림부)					
149	옥산면 국사리	산122-3	임	15,868	15,868	한국자산신탁 주식회사	서울특별시강남구역삼동737 강남파이낸스타워19층				
150	옥산면 국사리	산123	임	15,471	15,471	한국자산신탁 주식회사	서울특별시강남구역삼동737 강남파이낸스타워19층				
151	옥산면 국사리	산124	임	41,355	41,355	한국자산신탁 주식회사	서울특별시강남구역삼동737 강남파이낸스타워19층				
152	옥산면 국사리	산125	임	11,107	11,107	한국자산신탁 주식회사	서울특별시강남구역삼동737 강남파이낸스타워19층				
153	옥산면 국사리	산126	임	17,058	17,058	한국자산신탁 주식회사	서울특별시강남구역삼동737 강남파이낸스타워19층				
154	옥산면 국사리	산127	임	17,058	17,058	한국자산신탁 주식회사	서울특별시강남구역삼동737 강남파이낸스타워19층				
155	옥산면 국사리	산130-1	임	8,331	8,331	한국자산신탁 주식회사	서울특별시강남구역삼동737 강남파이낸스타워19층				
156	옥산면 국사리	산130-2	임	11,306	11,306	한국자산신탁 주식회사	서울특별시강남구역삼동737 강남파이낸스타워19층				
157	옥산면 국사리	산131	임	43,636	43,636	한국자산신탁 주식회사	서울특별시강남구역삼동737 강남파이낸스타워19층				
158	옥산면 국사리	산132	임	29,157	29,157	한국자산신탁 주식회사	서울특별시강남구역삼동737 강남파이낸스타워19층				
159	옥산면 국사리	산133	임	35,702	35,702	한국자산신탁 주식회사	서울특별시강남구역삼동737 강남파이낸스타워19층				
160	옥산면 국사리	산139-4	임	7,476	7,476	한국자산신탁 주식회사	서울특별시강남구역삼동737 강남파이낸스타워19층				
161	옥산면 국사리	산128-1	임	439	439	청원군					
162	옥산면 국사리	산129-1	임	1,585	1,585	청원군					
163	옥산면 국사리	80-2	전	321	321	청원군					
164	옥산면 국사리	80-3	전	2	2	청원군					
165	옥산면 국사리	849-19	구	407	407	국(농림부)					
166	옥산면 국사리	산139-3	임	3,381	3,381	청원군					
167	옥산면 국사리	85-1	전	24	24	청원군					
168	옥산면 국사리	산134-1	임	6,831	6,831	전상현	옥산면 국사리 347-1				
169	옥산면 국사리	산139-2	임	13,109	13,109	최제학 외3인	경기도고양시일산신구가좌3로45 212동704호(가좌동,가좌마을)				
170	옥산면 국사리	산139-5	임	13,596	13,596	밀양박씨 자명공파문중	546				

충청북도 고시 제2013-126호

충청북도 지정문화재 지정 고시

충청북도 문화재 보호 조례 제27조 규정에 의거 「보은 능성구씨 보갑 및 구씨가승 목판 (報恩 綾城具氏 譜匣 및 具氏家乘 木板)」 등을 도지정문화재로 지정하고 다음과 같이 고시합니다.

2013년 5월 31일
충청북도지사

1. 문화재 지정

가. 보은 능성구씨 보갑 및 구씨가승 목판(報恩 綾城具氏 譜匣 및 具氏家乘 木板)

- (1) 지정종목 : 유형문화재 제349호
- (2) 문화재명 : 보은 능성구씨 보갑 및 구씨가승 목판
(報恩 綾城具氏 譜匣 및 具氏家乘 木板)
- (3) 소재지 : 충북 보은군 마로면 청산관기로 1377
- (4) 소유자 : 능성구씨 판안동파 관기종회(綾城具氏 判安東派 官基宗會)
- (5) 관리자 : 능성구씨 판안동파 관기종회(綾城具氏 判安東派 官基宗會)
- (6) 수량 : 1기, 8매
- (7) 규모 : 가로 80cm, 세로 56cm, 높이 84cm(보갑)
가로 46.5cm, 세로 21cm(목판)
- (8) 구조양식 : 석함, 목판본
- (9) 조성연대 : 조선시대(1640년)
- (10) 관리단체 : 능성구씨 판안동파 관기종회(綾城具氏 判安東派 官基宗會)

나. 진천 산우물 대동계 문서 및 관련 자료(鎭川 山井 大洞稷 文書 및 關聯 資料)

- (1) 지정종목 : 민속문화재 제21호
- (2) 문화재명 : 진천 산우물 대동계 문서 및 관련 자료
(鎭川 山井 大洞稷 文書 및 關聯 資料)
- (3) 소재지 : 충북 진천군 진천읍 가산길 80-5
- (4) 소유자 : 산우물 대동계
- (5) 관리자 : 산우물 대동계

- (6) 수 량 : 5권 6책(1책과 2책 합철), 3매(관련 자료)
- (7) 규 모 : 가로 180~305cm, 세로 270~350cm(문서)
52 x 77cm(교지), 172 x 68cm, 176 x 68cm(시권)
- (8) 구조양식 : 종이, 선장(필사본)
- (9) 조성연대 : 1807년~1949년
- (10) 관리단체 : 산우물 대동계

2. 지정사유

- 가. 보은 능성구씨 보갑 및 구씨가승 목판(報恩 綾城具氏 譜匣 및 具氏家乘 木板)
- 능성구씨 보갑은 특이한 형태의 석조보갑(石造譜匣)으로 유사시에 족보를 위시한 선조들의 유고(遺稿) 등을 영구히 전하기 위해 지하에 매몰할 수 있도록 제작된 희귀한 석함으로 비교적 완형을 유지하고 있어 보학 연구에 귀중한 자료임.
 - 가승(家乘)은 혈통적 근원 내지 내력을 직계조상을 중심을 밝힌 가계기록으로 족보의 한 형태로, 구씨가승 목판(具氏家乘 木板)은 구봉서(具鳳瑞)가 1640년(인조 18) 10월에 제작한 것으로 고봉정사 내 능성구씨 보갑에 보존하였다고 전해지며 한국전쟁시 일부가 분실되어 총 18매 중 현재 8매만 남아 있음.
- 나. 진천 산우물 대동계 문서 및 관련 자료(鎭川 山井 大洞稷 文書 및 關聯 資料)
- 대동계는 미호천의 지류인 이내울천에 인접한 동성리, 가산리, 송두리, 상신리 등 4개리의 12개 마을에서 전승되어온 동계로 문서는 1807년(순조 7)에 작성된 「동내 입의·좌목 병부(洞內 立議·座日 并附)」를 포함하여, 1848년, 1900년, 1917년, 1949년에 각각 작성되었음.
 - 대동계는 최초 선조 회원의 성씨를 그대로 유지하면서 장자 승계를 원칙으로 하여 전승되고 현재 17개 성씨 96인이 회원으로 참여하여 그 명맥을 유지하고 있으며 대동계 문서 외에 서문(序文)을 작성하였던 김익동(金翼東)의 교지와 시권(試券) 2점이 전하여 음.
 - 산우물 대동계는 상계(上契)에서 하계(下契)를 아우르는 대동계로 전환한 것이 특징이며 조선 후기 대동계사를 이해하는데 중요한 자료임.

3. 지정일 : 도보 고시일

공 고

충청북도 공고 제2013-508호

전기사업의 양수 인가 공고

전기사업 양수 인가신청에 대하여 전기사업법 제10조 제1항에 따라 전기사업의 양수를 인가하고 같은법 시행규칙 제10조 규정에 의거 아래와 같이 공고 합니다.

2013년 5월 31일
충 청 북 도 지 사

□ 전기사업 양수 인가

구분	상 호 명	대표자	양도 · 양수내용	양도 · 양수일
양도인	태리안 태양광발전소	박중석	○ 발전사업 양도양수 -태리안 태양광발전소(30kw) (발전사업 전부)	2013.04.30.
양수인	월드태양광발전소	이미경		

끝.

충청북도 공고 제2013-525호

도로공사계획의 공고

1. 도로법시행령 제29조의 규정에 의거 우리 도에서 시행하는 도로공사계획을 다음과 같이 공고합니다.
2. 공사계획의 내용 및 편입용지조서 등 관계도서와 그밖에 필요한 사항은 충청북도 도로과에 비치하고, 토지소유자 및 이해관계인에게 보입니다.

2013년 5월 31일
충청북도지사

가. 도로공사계획의 내용

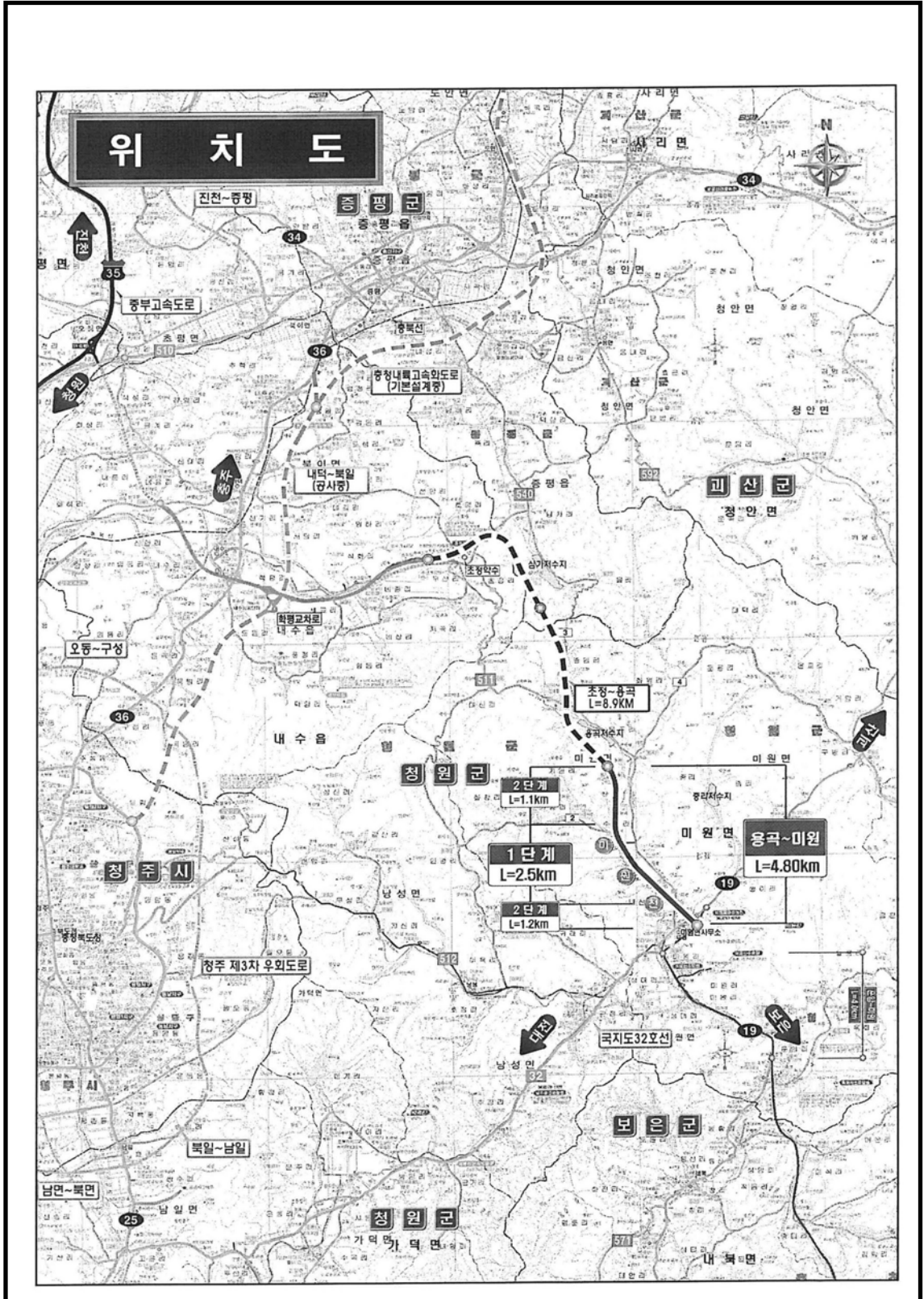
도로의 종류	노선명	공사명	구분	공사구간	사업량 사업비
지방도	511호선 (미원~초평)	용곡~미원 도로 확·포장공사	-	시점 : 청원 미원 용곡리 산47-2 종점 : 청원 미원 쌍이리 423	L=4.8km B=20.0m (4차로) 663억원

나. 사업시행기간 : 2013. ~ 2020. (공사 준공시까지)

다. 사업시행자 : 충청북도지사

라. 기타사항

- 공사계획의 내용, 편입용지조서 등 관계도서와 그 밖에 필요한 사항은 충청북도 도로과, 청원군 건설과에 비치하고, 일반인에게 보입니다.
- 차후, 중장기개발계획에 따라 2단계 사업은 별도 추진(예정)
- 2단계(2016 ~ 2020) : 도로확·포장 L=2.28km, 사업비 396억원



충청북도 공고 제2013-528호

충청북도 지정문화재 지정예고 공고

충청북도 문화재보호조례 시행규칙 제7조 규정에 의거 「충주 혜원정사 석불좌상 및 복장유물(忠州 慧圓精舍 石佛坐像 및 腹藏遺物)」 등을 도지정 문화재로 지정에 앞서 다음과 같이 지정예고 합니다.

2013년 5월 31일
충청북도지사

1. 지정 예고 사항

가. 충주 혜원정사 석불좌상 및 복장유물(忠州 慧圓精舍 石佛坐像 및 腹藏遺物)

- (1) 지정종목 : 유형문화재
- (2) 문화재명 : 충주 혜원정사 석불좌상 및 복장유물
(忠州 慧圓精舍 石佛坐像 및 腹藏遺物)
- (3) 소재지 : 충북 충주시 대소원면 장성리 257-8
- (4) 소유자 : 혜원정사
- (5) 관리자 : 혜원정사
- (6) 수량 : 3구, 7종 101점
- (7) 규모
 - 불상 : 보살좌상(높이 67cm, 좌폭 44cm)
여래좌상(높이 33cm, 대좌 밑 너비 24×15cm)
나한상(높이 28.2cm, 대좌 밑 너비 21×15.7cm)
 - 복장유물 : 복장기 1장(62×27.5cm)
후령통 1점(10.3×3.8cm)
보자기 1장(29.5×27cm)
다라니 19장(54.5cm×23.3cm)
묘법연화경 19장(41.7×26.5cm)
묘법연화경 24장(43×26.5cm)
묘법연화경 36장(35.4×24.4cm)

(8) 재료 : 석재(불상)

- (9) 구조양식 : 석불좌상
 (10) 조성연대 : 조선시대(1659년)
 (11) 관리단체 : 혜원정사
- 나. 영동 영국사 목조보살좌상 및 좌대(永同 寧國寺 木造菩薩坐像 및 座臺)
- (1) 지정종목 : 유형문화재
 (2) 문화재명 : 영동 영국사 목조보살좌상 및 좌대
 (永同 寧國寺 木造菩薩坐像 및 座臺)
 (3) 소재지 : 충북 영동군 양산면 누교리 1397
 (4) 소유자 : 대한불교조계종 영국사
 (5) 관리자 : 대한불교조계종 영국사
 (6) 수량 : 1구, 3점
 (7) 규모 : 높이 80cm, 무릎 폭 52.5cm
 (8) 재료 : 목재(피나무, 은행나무 등)
 (9) 조성연대 : 조선시대(1711년)
 (10) 관리단체 : 대한불교조계종 영국사
- 다. 대불정여래밀인수증요의제보살만행수능엄경 권7~8(大佛頂如來密因修證了義諸菩薩萬行首楞嚴經 卷七~八)
- (1) 지정종목 : 유형문화재
 (2) 문화재명 : 대불정여래밀인수증요의제보살만행수능엄경 권7~8
 (大佛頂如來密因修證了義諸菩薩萬行首楞嚴經 卷七~八)
 (3) 소재지 : 청원군 남일면 문주로 425-1 왕암사
 (4) 소유자 : 최동안
 (5) 관리자 : 최동안
 (6) 수량 : 2권 1책
 (7) 규모 : 세로 25.0cm, 가로 32.8cm
 (8) 조성연대 : 조선시대(1672년)
- 라. 대불정여래밀인수증요의제보살만행수능엄경 권9~10(大佛頂如來密因修證了義諸菩薩萬行首楞嚴經 卷九~十)
- (1) 지정종목 : 유형문화재
 (2) 문화재명 : 대불정여래밀인수증요의제보살만행수능엄경 권9~10
 (大佛頂如來密因修證了義諸菩薩萬行首楞嚴經 卷九~十)
 (3) 소재지 : 청원군 남일면 문주로 425-1 왕암사
 (4) 소유자 : 최동안

- (5) 관 리 자 : 최동안
- (6) 수 량 : 2권 1책
- (7) 규 모 : 세로 25.0cm, 가로 32.8cm
- (8) 조성연대 : 조선시대(1635년)
- 마. 몽산화상육도보설(蒙山和尚六道普說)
 - (2) 문화재명 : 몽산화상육도보설(蒙山和尚六道普說)
 - (3) 소 재 지 : 청원군 남일면 문주로 425-1 왕암사
 - (4) 소 유 자 : 최동안
 - (5) 관 리 자 : 최동안
 - (6) 수 량 : 1권 1책
 - (7) 규 모 : 세로 18.5cm, 가로 27.0cm
 - (8) 조성연대 : 조선시대(1539년)
- 바. 예념미타도량참법(禮念彌陀道場懺法)
 - (1) 지정종목 : 유형문화재
 - (3) 소 재 지 : 청원군 남일면 문주로 425-1 왕암사
 - (4) 소 유 자 : 최동안
 - (5) 관 리 자 : 최동안
 - (6) 수 량 : 5권 1책
 - (7) 규 모 : 세로 23.0cm, 가로 34.0cm
 - (8) 조성연대 : 조선시대(임진왜란 이전)

2. 지정 예고 사유

- 가. 충주 해원정사 석불좌상 및 복장유물(忠州 慧圓精舍 石佛坐像 및 腹藏遺物)
 - 3구의 불상은 보은 범주사에서 조성한 보살좌상, 여래좌상, 나한좌상으로 복장기(腹藏記)에 의하면 17세기 중엽에 조각장이 혜희(惠熙)가 제작한 조각기법이 단아하고 조성연대가 확실한 소형의 석조불상임.
- 나. 영동 영국사 목조보살좌상 및 좌대(永同 寧國寺 木造菩薩坐像 및 座臺)
 - 영국사 대웅전에 봉안된 목조보살상은 삼존불상의 하나로 조각승 여찬(呂贊)이 제작에 참여했고 단아한 양식의 18세기 전반 충북지역의 불상 양식을 잘 보여주고 있음.
 - 본존상 대좌에 적혀 있는 조성기에는 1702년과 1711년의 제작 기록이 있고각기 보살상 대좌에도 좌(左), 우(右)의 목서명이 남아 있음.
- 다. 대불정여래밀인수증요의제보살만행수능엄경 권7~8(大佛頂如來密因修證了義諸菩薩萬行首楞嚴經 卷七~八)

- 당나라 때 서역승 반자밀제(般刺密帝)에 의해 한역되어 선종과 교종을 막론하고 널리 읽힌 한국불교 근본 경전 중의 하나로 「大佛頂首楞嚴經」·「首楞嚴經」·「楞嚴經」으로 줄여서 부름.
 - 권7~8은 1443년의 고산 화암사 판본을 1672년(현종 13)에 울산 운흥사(雲興寺)에서 다시 판각하여 간행한 것으로 권7의 앞부분에서 확인되는 변상도(變相圖)는 17세기 후반을 대표하는 조각승인 연희(演熙)가 새겼으며 이외 제작과 관련 인물도 알 수 있는 문화재임.
- 라. 대불정여래밀인수증요의제보살만행수능엄경 권9~10(大佛頂如來密因修證了義諸菩薩萬行首楞嚴經 卷九~十)
- 당나라 때 서역승 반자밀제(般刺密帝)에 의해 한역되어 선종과 교종을 막론하고 널리 읽힌 한국불교 근본 경전 중의 하나로 「大佛頂首楞嚴經」·「首楞嚴經」·「楞嚴經」으로 줄여서 부름.
 - 권9~10은 1635년(인조 13)에 전라북도 태인 용장사(龍藏寺)에서 간행한 것으로 권9 첫장에 '영원사인(靈源寺印)'이 찍혀 있고 본문에 구결과 한문 주석 및 음역이 기록되어 국어사 연구에 좋은 자료임.
- 마. 몽산화상육도보설(蒙山和尚六道普說)
- 원나라 고승 몽산화상의 『六道普說』을 편찬한 불교 경전으로 범부의 자리를 벗어나 성인의 지위에 들어갈 것을 권하는 것을 중심 내용으로 함.
 - 임진왜란 이전인 1539년(중종 34)에 경상북도 안동 광흥사(廣興寺)에서 간행된 판본으로 구인사 소장본이 유형문화재 제254호로 지정된 바 있음.
- 바. 예념미타도량참법(禮念彌陀道場懺法)
- 참법(懺法)이란 경전을 읽으면서 몸과 마음과 입으로 지은 모든 죄를 참회(懺悔)하는 불교 의식으로 서방 극락정토의 아미타불을 대상으로 삼는 것을 미타참법(彌陀懺法)이라고 함.
 - 권6~10이 없어 간행연대나 간행지를 알 수 없으나, 1474년 판본을 임진왜란 이전인 1503년에 다시 새겨 간행한 후쇄본임.
3. 예고기간: 도보 공고일부터 30일
4. 특기사항: 지정예고 사항에 대해 의견이 있으신 분은 도보 공고일부터 30일 이내에 충청북도나 관할 충주시·청원군·영동군으로 제출하여 주시기 바랍니다.

5. 위 내용에 대한 의견 제출

(가) 예고사항에 대한 의견(찬·반 여부와 그 이유)

(나) 성명(법인, 단체의 경우에는 그 명칭 및 대표자의 성명)

6. 연락처

(가) 충청북도

○ 전 화: (043) 220 - 3832

○ FAX: (043) 220 - 3819

○ E-mail: kwonky@korea.kr

○ 주 소: (우 360 - 765) 청주시 상당구 상당로 82(문화동)

충청북도 문화예술과

(나) 관할 시·군

○ 충주시 문화예술과 (043) 850-5981

○ 청원군 문화체육과 (043) 251-3283

○ 영동군 문화체육과 (043) 740-3203

충청북도 공고 제2013-532호

전문소방시설공사업 등록 공고

소방시설공사업법 제4조 및 같은법 시행령 제2조 제1항(별표1)의 규정에 따라 전문소방시설공사업을 신규 등록하였기에 다음과 같이 공고 합니다.

2013년 5월 31일

충 청 북 도 지 사

등 록 업 체		대표자	등록번호	등록일자	등록업종
상 호	영업소재지				
(주)대흥종합건설	충청북도 충주시 가금면 감노로 2230 (용전리 327번지)	김정우	제2013-02호	2013.05.28.	전문소방시설 공사업

시군행정

충주시 고시 제2013-108호

충주 도시관리계획(주덕대곡2지구 지구단위계획) 결정(변경) 및 지형도면 고시

충주 도시관리계획(주덕대곡2지구 지구단위계획)에 대하여 「국토의 계획 및 이용에 관한 법률」 제30조, 제32조와 「토지이용규제 기본법」 제8조 및 「충청북도 사무의 위임 조례」 제2조의 규정에 의거 도시관리계획 결정(변경) 및 지형도면을 승인하고 다음과 같이 고시합니다.

2013년 5월 31일
충 주 시 장

1. 도시관리계획결정(변경) 조서

가. 용도지역 결정(변경) 조서 : 변경없음

나. 용도지구 결정(변경) 조서

구분	도면 표시 번호	지 구 명	지구의 세 분	위 치	제한 내용	면 적 (㎡)	최 초 결정일	비고
기정	주덕2	주덕대곡 2지구	산업형 개발진흥지구	충주시 주덕읍 대곡리 67-10번지 일원	-	114,775	2011.03.25 (충주시 고시 제2011-53호)	
변경	주덕2	주덕대곡 2지구	산업·유통형 개발진흥지구	충주시 주덕읍 대곡리 67-10번지 일원	-	111,684		

○ 변경 사유서

도면 표시 번호	구 역 명	변 경 내 용	변 경 사 유
주덕2	주덕대곡 2지구	○ 개발진흥지구 면적 감소 $A = 114,775\text{㎡} \rightarrow 111,684\text{㎡}$ (감 3,091㎡) - 구적오차 정정과 토지매입 불가에 따른 일부용지 제척으로 인한 면적 감소	- 사업을 시행하던 중 우림콘크리트공업(주)의 투자유치로 인하여 사업계획을 당초 8개사에서 4개사로 변경 - 구적오차 정정과 토지매입 불가에 따른 일부용지 제척으로 인한 면적 감소

2. 지구단위계획구역 결정(변경) 조서

가. 지구단위계획구역 결정(변경) 조서

구분	도면 표시 번호	구역명	위 치	면적(m ²)			최 초 결정일
				기 정	변 경	변경후	
기정	주덕2	주덕대곡2지구 제2종지구단위 계획구역	충주시 주덕읍 대곡리 67-10번지 일원	114,775	감)3,091	111,684	2011.03.25 (충주시 고시 제2011-53호)
변경	주덕2	주덕대곡2지구 지구단위계획구역	충주시 주덕읍 대곡리 67-10번지 일원				

○ 변경 사유서

도면 표시 번호	구역명	변경내용	변경사유
주덕2	주덕대곡 2지구 지구단위 계획구역	○ 지구단위계획구역 면적 감소 A = 114,775m ² → 111,684m ² (감 3,091m ²) - 구적오차 정정과 토지매입 불가에 따른 일부용지 제척으로 인한 면적 감소	- 사업을 시행하던 중 우림콘크리트공업(주)의 투자유치로 인하여 사업계획을 당초 8개사에서 4개사로 변경 - 구적오차 정정과 토지매입 불가에 따른 일부 용지 제척으로 인한 면적 감소

나. 토지이용계획

구 분	세부용도	면 적(m ²)			구성비(%)		비 고
		기 정	변 경	증, 감	기 정	변 경	
공 업 용 지	공 장 용 지	91,245	91,692	증 447	79.50	82.10	
공공시설용지	도 로 용 지	5,746	4,525	감 1,221	5.00	4.05	
녹 지 용 지	완 충 녹 지	6,114	4,462	감 1,652	5.33	4.00	
	조 경 녹 지	11,670	11,005	감 665	10.17	9.85	
	소 계	17,784	15,467	감 2,317	15.50	13.85	
총 계		114,775	111,684	감 3,091	100	100	

다. 가구 및 획지의 규모와 조성에 관한 도시관리계획 결정(변경) 조서

구분	가구 번호	획지 번호	부지 면적	획 지		비고
				위 치	면적(m ²)	
가정	계	-	109,029		109,029	
변경	계	-	107,159		107,159	
가정	①-①	1-1	13,156	충주시 주덕읍 대곡리 75-1번지 외 13필지	13,156	공업용지
가정	①-②	1-2	24,326	충주시 주덕읍 대곡리 67-10번지 외 14필지	24,326	공업용지
변경	①-①	1-1	33,531	충주시 주덕읍 대곡리 67-10번지 외 22필지	33,531	공업용지
가정	①-③	1-3	7,295	충주시 주덕읍 대곡리 64번지 외 5필지	7,295	공업용지
가정	①-④	1-4	14,150	충주시 주덕읍 대곡리 63번지 외 5필지	14,150	공업용지
가정	①-⑤	1-5	13,089	충주시 주덕읍 대곡리 62번지 외 10필지	13,089	공업용지
가정	①-⑥	1-6	11,811	충주시 주덕읍 대곡리 55번지 외 11필지	11,811	공업용지
변경	①-②	1-2	52,093	충주시 주덕읍 대곡리 58번지 외 22필지	52,093	공업용지
가정	①-⑦	1-7	3,292	충주시 주덕읍 대곡리 57번지 외 4필지	3,292	공업용지
변경	①-③	1-3	2,418	충주시 주덕읍 대곡리 57-1번지 외 3필지	2,418	공업용지
가정	①-⑧	1-8	3,406	충주시 주덕읍 대곡리 55번지 외 7필지	3,406	공업용지
변경	①-④	1-4	3,650	충주시 주덕읍 대곡리 55번지 외 6필지	3,650	공업용지
가정	③	3	17,784	충주시 주덕읍 대곡리 55번지 외 29필지	17,784	녹지용지
변경	③	3	15,467	충주시 주덕읍 대곡리 55번지 외 32필지	15,467	녹지용지

라. 건축물에 대한 용도·건폐율·용적률·높이·배치에 관한 결정(변경) 조서

○ 주요 유치업종용지

구분	도면번호	위 치	항 목	계 획 내 용	
기정	1-4 1-5 1-6	충주시 주덕읍 대곡리 67-10번지 일원	용 도	지정용도	국토의 계획 및 이용에 관한 법률에 따른 계획관리지역에 허용되는 공장 및 부대시설 (단 주요업종부지로서 동일한 업종만 가능함)
				권장용도	공장
				불허용도	지정용도의 불허
			건폐율	40% 이하	
			용적률	100% 이하	
			높 이	최고높이	건축물4층이하
				최저높이	-
			형 태	일반철골조, 철근콘크리트조, 조적조, 경량철골조 건축물의 길이 100m 미만	
			색 채	원색을 지양하고 주변 경관과 조화되는 저채도의 친환경색채 사용 부차색은 구조색과 같은 계통의 색채로 사용 (강조색 0%이내)	
			건축선	건축지정선으로 함	
			기타	- 지붕(공장:경사지붕및 아치형지붕, 대시설:경사지붕및평지붕) - 담장(설치시 원색을 지양하고 주변과 조화되는 색채 사용)	
			변경	1-1 1-2	충주시 주덕읍 대곡리 67-10번지 일원
권장용도	공장				
불허용도	지정용도의 불허				
건폐율	40% 이하				
용적률	100% 이하				
높 이	최고높이	건축물4층이하			
	최저높이	-			
형 태	일반철골조, 철근콘크리트조, 조적조, 경량철골조 건축물의 길이 100m 미만				
색 채	원색을 지양하고 주변 경관과 조화되는 저채도의 친환경색채 사용 부차색은 구조색과 같은 계통의 색채로 사용 (강조색 0%이내)				
건축선	건축지정선으로 함				
기타	- 지붕(공장:경사지붕및 아치형지붕, 대시설:경사지붕및평지붕) - 담장(설치시 원색을 지양하고 주변과 조화되는 색채 사용)				

○ 기타 업종용지

구분	도면번호	위 치	항 목	계 획 내 용	
기정	1-1 1-2 1-3 1-7 1-8	충주시 주덕읍 대곡리 67-10번지 일원	용 도	지정용도	계획관리지역에서 설치 할수 있는 공장 및 차고, 부대시설(산업집적활성화 및 공장설립에 관한법 시행규칙 제2조)과 오,폐수처리장 설치후 오염물질제거
				권장용도	공장
				불허용도	지정용도의 불허
			건폐율	40% 이하	
			용적률	100% 이하	
			높 이	최고높이	건축물4층이하
				최저높이	-
			형 태	일반철골조, 철근콘크리트조, 조적조, 경량철골조 건축물의 길이 100m 미만	
			색 채	원색을 지양하고 주변 경관과 조화되는 저채도의 친환경색채 사용	
			건축선	건축지정선으로 함	
기타	- 지붕(공장:경사지붕및 아치형지붕, 대시설:경사지붕및평지붕) - 담장(설치시 원색을 지양하고 주변과 조화되는 색채 사용)				
변경	1-3 1-4	충주시 주덕읍 대곡리 67-10번지 일원	용 도	지정용도	계획관리지역에서 설치 할수 있는 공장 및 차고, 부대시설(산업집적활성화 및 공장설립에 관한법 시행규칙 제2조)과 오,폐수처리장 설치후 오염물질제거
				권장용도	공장
				불허용도	지정용도의 불허
			건폐율	40% 이하	
			용적률	100% 이하	
			높 이	최고높이	건축물4층이하
				최저높이	-
			형 태	일반철골조, 철근콘크리트조, 조적조, 경량철골조 건축물의 길이 100m 미만	
			색 채	원색을 지양하고 주변 경관과 조화되는 저채도의 친환경색채 사용	
			건축선	건축지정선으로 함	
기타	- 지붕(공장:경사지붕및 아치형지붕, 대시설:경사지붕및평지붕) - 담장(설치시 원색을 지양하고 주변과 조화되는 색채 사용)				

○ 기타 사항에 관한 계획(변경없음)

구 분	처 리 계 획	비 고
차량출입불허구간	- 해당사항 없음	
주 차 대 수	- 계획주차대수 : 88대이상	
녹 지 용 지	- 성토법면 상단 끝에서 폭 10m이상의 부지에 높이 5m이상의 차폐조경수 식재설치 - 녹지의 설치기준에 따라 녹화 면적률이 80%이상 설치	
건물의 배치	- 2개이상 건축물 등을 설치하는 경우에는 길이가 긴 건축물을 기준으로 그 건축물 길이의 1/5이상을 이격하여 배치	
담장의 형태	- 가시철조망이나 유리조각보다는 친환경적 재료나 수목을 이용하여 설치하도록 함. - 담의 색채나 재료는 유형화를 통하여 건물의 주조색 색채와 동일하게 계획 전체적으로 통일감을 부여하여 설치	
생태계	- 법면(옹벽포함)의 높이는 15m이하로 하여 5m이하의 소단(폭은 2m이상)을 계획 조성하여야함	
옥외 광고물	- 옥외광고물 설치기준에 따른다 (옥외물 광고물 가이드라인 준수)	
기 타	- 지붕(공장:경사지붕 또는 아치형지붕, 부대시설:경사지붕(권장) 또는 평지붕) - 충주시 경관 기본계획 및 경관가이드라인을 준수	

3. 기반시설의 배치와 규모에 관한 도시관리계획 결정(변경) 조서

가. 도로 총괄표

류 별	합 계			2류			3류			
	노선수	연장(m)	면적(m ²)	노선수	연장(m)	면적(m ²)	노선수	연장(m)	면적(m ²)	
합계	기정	3	802	7,808	2	639	5,746	1	163	2,062
	변경	3	655	6,110	2	529	4,525	1	126	1,585
중로	기정	1	163	2,062	-	-	-	1	163	2,062
	변경	1	126	1,585	-	-	-	1	126	1,585
소로	기정	2	639	5,746	2	639	5,746	-	-	-
	변경	2	529	4,525	2	529	4,525	-	-	-

나. 도로 결정(변경) 조서

구분	규 모				기능	연장 (m)	기점	종점	사용 형태	주 요 경과지	최 초 결정일	비고
	등급	류별	번호	폭원 (m)								
기정	중로	3	주덕4	12	집산로	163	대곡리 725도	대곡리 725도	일반 도로		2011.3.25 (충주시고시 제2011-53호)	
변경	중로	3	주덕4	12	집산로	126	대곡리 725도	대곡리 725도	일반 도로		-	
기정	소로	2	주덕36	8	굵길도로	316	대곡리 713천	대곡리 55-1전	일반 도로		2011.3.25 (충주시고시 제2011-53호)	
변경	소로	2	주덕36	8	굵길도로	332	대곡리 95-3전	대곡리 55-1전	일반 도로		-	
기정	소로	2	주덕37	8	굵길도로	323	대곡리 산70-1입	대곡리 67-11전	일반 도로		2011.3.25 (충주시고시 제2011-53호)	
변경	소로	2	주덕37	8	굵길도로	197	대곡리 산70-1입	대곡리 산70-1입	일반 도로		-	

다. 도로 결정(변경) 사유서

도면표시번호	변 경 내 용	변 경 사 유
중로3-주덕4	<ul style="list-style-type: none"> 도로선형 변경 및 연장 축소 - L = 163m → 126m (감 37m) 	<ul style="list-style-type: none"> 지구단위구역내 차량 진·출입 원활을 위한 도로 선형 변경에 따른 도로연장 축소
소로2-주덕36	<ul style="list-style-type: none"> 도로 연장 증가 - L = 316m → 332m (증 16m) 	<ul style="list-style-type: none"> 구역내 사업계획 변경에 따른 도로연장 증가
소로2-주덕37	<ul style="list-style-type: none"> 도로 연장 감소 - L = 323m → 197m (감 126m) 	<ul style="list-style-type: none"> 구역내 사업계획 변경에 따른 도로연장 축소

4. 도시관리계획 결정 및 지형도면승인 고시도 : 게재 생략

5. 관계도서는 충주시청 지역개발과(☎850-6112)에 비치하고 토지소유자 및 이해관계인에게 보입니다.

제천시 고시 제2013-54호

토지 및 지장물의 세목고시

2012. 07. 13일 제천시 고시 제2012-75호로 도로구역결정(변경)고시된 "군도7호선 선형개량(입석재해위험지구 정비사업) " 사업에 편입되는 도로 구역내의 토지 및 물건에 대한 세목을 [공익사업을 위한 토지 등의 취득 및 보상에 관한 법] 제22조의 규정에 따라 다음과 같이 고시 합니다.

2013년 5월 31일

제 천 시 장

1. 사업의 종류 및 명칭 : 군도 7호선 선형개량(입석재해위험지구 정비사업)
2. 사업 시행자 : 제천시장
3. 사업 시행기간 : 2011. 07. 01 ~ 2013. 12. 31
4. 수용 또는 사용할 토지 및 물건의 세목조서 : 불임참조

불임 수용 또는 사용할 토지 및 지장물의 세목조서 1부.

수용 또는 사용할 토지의 세목조서

번호	소재지	지번(당초지번)	지 목	면적		토지소유자		관계인			비고
				공부상권면적	권입물면적	성명또는명칭	주 소	성명 또는 명칭	주 소	권리의종류및내용	
	합계			20,084	9,231						
1	송학 시곡	100-4 (100)	답	1,033	210	이명중	제천시 송학면 입석리236				
2	송학 입석	615-6 (615)	답	2,717	1,252	제천시	제천시 내토길 295				
3	"	615-7 (615-1)	답	3,401	620	제천시	제천시 내토길 295				
4	"	626-3 (626-1)	답	2,080	594	제천시	제천시 내토길 295				
5	송학 장곡	산40-7 (산40-6)	임	496	63	제천시	제천시 내토길 295				
6	송학 입석	325-4 (325-2)	장	3,147	105	덕영산업㈜	송학면 입석리 391	우리 은행	서울 중구 회현동1가 203(소공동지점)	근저당권 지상권	
7	"	326-13 (326-2)	대	905	602	덕영산업㈜	송학면 입석리 391	우리 은행	서울 중구 회현동1가 203(소공동지점)	근저당권 지상권	
8	"	326-14 (326-10)	대	38	26	덕영산업㈜	송학면 입석리 391	우리 은행	서울 중구 회현동1가 203(소공동지점)	근저당권 지상권	
9	"	326-15 (326-11)	장	1,186	600	덕영산업㈜	송학면 입석리 391	우리 은행	서울 중구 회현동1가 203(소공동지점)	근저당권 지상권	
10	"	688-13 (688-13)	하천	339	339	덕영산업㈜	송학면 입석리 391	우리 은행	서울 중구 회현동1가 203(소공동지점)	근저당권 지상권	
11	"	326-4 (326-4)	대	155	155	제천시	제천시 내토길 295				
12	"	326-5 (326-5)	대	169	169	제천시	제천시 내토길 295				
13	"	704-16 (704-16)	대	8	8	제천시	제천시 내토길 295				
14	"	326-6 (326-6)	대	60	60	제천시	제천시 내토길 295				
15	"	623 (623)	답	2,861	2,861	제천시	제천시 내토길 295				
16	"	626 (626)	답	1,489	1,489	제천시	제천시 내토길 295				
17	"	688-32 (688-32)	하천	78	78	제천시	제천시 내토길 295				

수용 또는 사용할 지장물의 세목조서

번호	소재지	지번 (당초지번)	물건의 종류	구조 및 규격	수량 면적 m ²	물건소유자		관계인			비고					
						성명 또는 명칭	주 소	성명 또는 명칭	주 소	권리의 종류및 내용						
1	송학 입석	326-15 (326-11)	사무실(1층)		214.8	덕영 산업㈜	송학면 입석리 391	우리 은행	서울 중구 회현동1가 203 (소공동지점)	근저당권 지상권						
2			사무실(2층)		214.8											
3			사무실(지하층)		169.7											
4			차양/폴리카보네이트		1식											
5			경비실		8.6	덕영 산업㈜	송학면 입석리 391	우리 은행	서울 중구 회현동1가 203 (소공동지점)	지상권						
6			관정		1식											
7			대문		1식											
8			담장	블록	100m											
9			연못	콘크리트	1식											
10			화단/침목		1식											
11	송학 입석	326-15 (326-11)	연산홍10m ² , 주목8주 측백2주, 홍단풍2주 향나무2주, 소나무1주 머루1주, 은행나무2주 등나무 1주		1식	덕영 산업㈜	송학면 입석리 391	우리 은행	서울 중구 회현동1가 203 (소공동지점)	지상권						
12			가스탱크실		2.0m ²											
13			주택		75.75 m ²							덕영 산업㈜	송학면 입석리 391	우리 은행	서울 중구 회현동1가 203 (소공동지점)	근저당권 지상권
14			보일러실		6m ²											

수용 또는 사용할 지장물의 세목조사

15			창고		12m2						
16	송학 입석	326-15 (326-11)	콘크리트포장		705m2	덕영 산업㈜	송학면 입석리 391	우리 은행	서울 중구 회현동1가 203 (소공동지점)	지상권	
17			사무실이전비용		1	덕영 산업㈜	송학면 입석리 391				
18		688-13 (688-13)	부속사	파이프 천막	30.33						
19	송학 입석	326-13 (326-2)	웬스		17.5	덕영 산업㈜	송학면 입석리 391	우리 은행	서울 중구 회현동1가 203 (소공동지점)	지상권	
20			홍단풍2주, 전나무1주 향나무1주		1식						

청원군 고시 제2013-51호

주택건설 사업계획변경승인 고시

(주)부영주택에서 시행하는 충북 청원군 오창읍 제2산업단지 6블럭 상의 주택건설사업계획을 주택법 제16조의 규정에 의하여 변경승인하고 다음과 같이 고시합니다.

2013년 5월 31일

청 원 군 수

1. 사업명 : 오창 제2산업단지 6블럭 부영아파트 신축공사
2. 사업주체 : (주)부영주택 대표 이일난
서울특별시 중구 서소문동 120-23번지
3. 사업위치 : 충북 청원군 오창읍 제2산업단지 6블럭
4. 용도지역 : 제3종일반주거지역, 제1종지구단위계획구역
5. 건립규모 : 공동주택(아파트)[공공임대(10년)]
 - 대지면적 : 40,068.0m²
 - 건축면적 : 6,379.0566m²
 - 연 면 적 : 109,833.3157m²
 - 규 모 : 14동(층수:지하1층, 지상15층~23층), 부속 9동
 - 형별구분 : 전용면적 57.7554m² : 1,016세대
6. 설계자 : (주)선엔지니어링종합건축사사무소 송응룡
7. 시 공 자 : (주)부영주택 대표 이일난
8. 사업기간 : 2012년 07월 ~ 2014년 7월(사업비 : 100,880,723천원)
9. 다른 법률의 의제사항 : 건축허가
10. 변경사항 : 사업주체 및 시공자 대표, 공급면적, 전용면적, 건축면적, 연면적, 근린생활시설 대지지분면적, 경비실·관리동 위치, 조경면적, 건물높이, 단지계획고, 탐라이트설치, 창호, 일부마감재 변경 등
11. 주택건설사업계획승인에 관한 기타 사항은 청원군 건축디자인과(주택담당 ☎043-251-3552)로 문의하시기 바랍니다.

청원군 고시 제2013-52호

군계획시설(소로2-7)사업 실시계획 인가고시

군계획시설(도로)사업에 대하여 「국토의 계획 및 이용에 관한 법률」 제88조와 같은법 시행령 제97조에 따라 인가하고, 같은법 제91조 및 같은법 시행령 제100조에 의거 아래와 같이 고시 합니다.

2013년 5월 31일
청 원 군 수

1. 사업시행지의 위치

- 청원군 내수읍 마산리 94-10번지 일원

2. 사업의 종류 및 명칭

- 종 류 : 군도시계획시설(소로2-7)사업
- 명 칭 : 내수읍 마산 도시계획도로(소로2-7) 개설공사

3. 사업시행의 면적 또는 규모

- 도로개설 L=180m, B=8.0m, A=1,541m²

4. 사업시행자 : 청원군수(도시과장) 청주시 상당구 상당로69번길 38

5. 사업의 착수 및 준공예정일

- 실시계획 인가일로부터 ~ 2014. 12. 31.

6. 수용 또는 사용할 토지 또는 건물의 소재지·지번·지목 및 면적, 소유권과 소유권외의 권리의 명세 및 그 소유자·권리자의 성명·주소

- 별첨

7. 관련서류는 청원군 도시과(☎251-3612)에 비치하고 있음.

수용 또는 사용할 토지의 지번·지목 및 소유권 이외의 권리명세서

[토지분]

[단위:m²]

번호	토지 소재지	편입 지번	지목	편입 면적	토지소유자		소유권 이외의 권리	비고
					주소	성명		
1	내수읍 마산리	94-1	도	96		건설부	없음	
2	내수읍 마산리	94-10	답	493		건설부	"	-
3	내수읍 마산리	92-11	대	1		청원군	"	-
4	내수읍 마산리	92-21	대	69		"	"	-
5	내수읍 마산리	92-1	대	43		최재점	"	
6	내수읍 마산리	197-28	천	169		충북도	"	
7	내수읍 마산리	197-229	대	145		청원군	"	
8	내수읍 마산리	197-212	대	2		"	"	
9	내수읍 마산리	197-211	대	182		"	"	
10	내수읍 마산리	197-67	대	1		"	"	
11	내수읍 마산리	197-220	대	125		"	"	
12	내수읍 마산리	197-219	대	17		"	"	
13	내수읍 마산리	197-237	대	198		"	"	
	계			1,541				

수용 또는 사용할 지장물의 지번·지목 및 소유권 이외의 권리명세서

[지장물분]

[단위:m²]

번호	물건소재지	물건종류	구조	수량	단위	소유자	권리자	비고
1	내수읍 마산리 94-6	창고		7.5	m ²	내수읍 마산리 94-6 김진만		
		화장실		12.0	m ²			
		정화시설		1	식			
		천막		1	식			
		웬스		1	식			
2	내수읍 마산리 94-10	대문		1	식	내수읍 마산리 94 민경일		
		담장		1	식			
		장독대		1	식			
3	내수읍 마산리 92-27	주택	조적조	44	m ²	내수읍 마산리 12 최재정		
		대문		1	식			
		담장		1	식			
		수도대		1	식			
		장독대		1	식			
		엄나무		2	주			
		살구나무		1	주			
		호두나무		2	주			
		앵두나무		1	주			
4	내수읍 마산리 197-219	웬스	1.8*8	1	식	내수읍 마산리 197-219 배석순		
		자두나무		2	주			
4	내수읍 마산리 94-10, 11	주택	조적조	107.14	m ²	김복순		
		화장실	조적조	17.18	m ²			
5	내수읍 마산리 197-237	컨테이너	3*6	1	식	내수읍 마산리 197-14 류재홍		
		관정		2	공			
		엄나무		27	주			
		대추나무		1	주			
		감나무		1	주			
		매화나무		1	주			
		잔디블럭		25	m ²			
		경계석		1	식			

청원군 고시 제2013-53호

군계획시설(중로2-23)사업 실시계획 인가고시

군계획시설(도로)사업에 대하여 「국토의 계획 및 이용에 관한 법률」 제88조와 같은법 시행령 제97조에 따라 인가하고, 같은법 제91조 및 같은법 시행령 제100조에 의거 아래와 같이 고시 합니다.

2013년 5월 31일

청 원 군 수

1. 사업시행지의 위치

- 청원군 남일면 송암리 560-9번지 일원

2. 사업의 종류 및 명칭

- 종 류 : 군도시계획시설(중로2-23)사업
- 명 칭 : 남일면 송암 도시계획도로(중로2-23) 개설공사

3. 사업시행의 면적 또는 규모

- 도로개설 L=300m, B=15.0m, A=4,545m²

4. 사업시행자 : 청원군수(도시과장) 청주시 상당구 상당로69번길 38

5. 사업의 착수 및 준공예정일

- 실시계획 인가일로부터 ~ 2014. 12. 31.

6. 수용 또는 사용할 토지 또는 건물의 소재지·지번·지목 및 면적, 소유권과 소유권외의 권리의 명세 및 그 소유자·권리자의 성명·주소

- 별첨

7. 관련서류는 청원군 도시과(☎251-3612)에 비치하고 있음.

수용 또는 사용할 토지 및 지장물의 지번·지목 및 소유권 이외의 권리명세서

[토지분]

[단위:m²]

번호	토지 소재지	편입 지번	지목	편입 면적	토지소유자		소유권 이외의 권리	비고
					주소	성명		
1	남일면 송암리	560-9	대	9		청원군	없음	
2	남일면 송암리	560-10	전	437		"	"	-
3	남일면 송암리	570-13	전	989		"	"	-
4	남일면 송암리	561-7	전	465		"	"	-
5	남일면 송암리	564-1	전	420		"	"	
6	남일면 송암리	565-1	답	341		"	"	
7	남일면 송암리	566-1	답	180		"	"	
8	남일면 송암리	567-4	전	127		"	"	
9	남일면 송암리	567-6	전	222		"	"	
10	남일면 송암리	567-8	전	90		"	"	
11	남일면 송암리	594	천	445		건설부	"	
12	남일면 송암리	621	도	26		건설부	"	
13	남일면 송암리	578-2	전	537		"	"	
14	남일면 송암리	583-2	대	80		청주시	"	
15	남일면 송암리	580-1	전	177		청원군	"	
	계			4,545				

옥천군 고시 제2013-39호

옥천 군관리계획(주차장) 결정(변경) 및 지형도면 고시

옥천 군관리계획(교통시설:주차장)에 대하여 「국토의 계획 및 이용에 관한 법률」 제30조 규정에 의하여 아래와 같이 결정(변경) 고시하고, 같은 법 제32조 및 「토지이용규제기본법」 제8조 규정에 의하여 지형도면 고시 합니다.

2013년 5월 31일
옥 천 군 수

1. 군관리계획결정(변경)조서 및 사유서

○ 교통시설(주차장)

■ 교통시설 결정(변경)조서

구분	도면 표시 번호	시설명	시설의 세 분	위 치	면적(m ²)			최 초 결정일	비고
					기정	변경	변경후		
신설	28	주차장	주차장	옥천군 옥천읍 삼양리 222-160번지 일원	-	증)1,911	1,911	-	

■ 교통시설 결정(변경)사유서

도면 표시 번호	시설명	변경내용	변경사유	비고
28	주차장	<ul style="list-style-type: none"> 주차장 신설 - 1,911m² 	<ul style="list-style-type: none"> 옥천공설시장 주변 주차난 해소 	

2. 군관리계획 결정 및 지형도면 승인 조서 : 상기 결정조서와 같음.
3. 군관리계획 결정(변경)도(1/5,000) 및 지형도면 승인 고시도((1/1,200) : 게재 생략
4. 「토지이용규제 기본법」 제8조 제2항에 따른 지형도면 등은 KLIS탐재 및 토지이용정보시스템(<http://luris.moct.go.kr>)에서 열람.
5. 관계도서를 옥천군청 도시건축과(043-730-3552)에 비치하고 토지소유자 및 이해관계인에게 보입니다. 끝.

증평군 고시 제2013-42호

군계획시설(도로)사업 실시계획 인가 및 고시

증평 군계획시설(도로)사업에 대하여 「국토의 계획 및 이용에 관한 법률」 제88조 규정에 의거 실시계획을 인가하고 같은법 제91조 규정에 의거 이를 고시합니다.

2013년 5월 31일
증 평 군 수

1. 건 명 : 군계획시설(도로)사업 실시계획인가 및 고시
2. 사업개요
 - 사 업 위 치 : 증평군 증평읍 증천리 531번지~948번지 일원
 - 사업의 종류 : 군계획시설(도로) 사업
 - 사업의 명칭 : '13년 교통사고 잦은 곳 개선사업(회전교차로)
 - 사 업 규 모 : 회전교차로 A=8,120㎡
3. 사업시행자
 - 주 소 : 충북 증평군 증평읍 광장로 88(창동리 100번지)
 - 성 명 : 증평군수 홍성열
4. 사업의 착수 및 준공예정일 : 실시계획인가일 ~ 2014. 12. 31.
5. 수용 또는 사용할 토지 또는 물건의 소재지·지번·지목 및 면적, 소유권과 소유권외의 권리의 명세 : 따로붙임
6. 관계서류는 증평군청 도시교통과(☎043-835-3922)에 비치하고 있으며 이해관계인에게 보입니다.

토 지 조 서

사 업 명 : 13년 교통사고찾은곳개선사업(회전교차로)

일련 번호	토지소재지		지 번	지 목	지 적 (㎡)	면적 (㎡)	소 유 자		관 계 인			비고
	읍면	리					성 명	주 소	성 명	주 소	권리관계	
계					16,209	8,120						
1	증평	증천	531	도	608	583	증평군					
2	증평	증천	532	도	23	23	임취용	증평읍 증천리 926				
3	증평	증천	679-1	도	11	11	증평군					
4	증평	증천	679	도	6	6	증평군					
5	증평	증천	1456	도	5,470	1,538	국(건설부)					
6	증평	증천	630	도	43	43	증평군					
7	증평	증천	621	도	136	13	국(건설부)					
8	증평	증천	631	도	631	294	증평군					
9	증평	증천	628-1	대	35	3	국(건설부)					
10	증평	증천	634	도	10	10	증평군					
11	증평	증천	633	대	7	7	증평군					
12	증평	증천	635	대	2	2	국(재무부)					
13	증평	증천	640	도	1	1	증평군					
14	증평	증천	639	대	14	14	국(재무부)					
15	증평	증천	925	도	1,358	1,358	증평군					
16	증평	증천	632	도	56	56	증평군					
17	증평	증천	641	도	241	241	송복순	증평읍 증천리 567				
18	증평	증천	642	대	89	53	김용선	증평읍 증천리 567 대원빌라 B=502				
19	증평	증천	643	대	122	15	국(재무부)					
20	증평	증천	924	도	13	13	증평군					
21	증평	증천	644	대	162	15	김옥자	서울특별시 성북구 성북동 330-427				
22	증평	증천	907	구	932	302	국(농림수산 부)					

진천군 고시 제2013-76호

정 정 고 시

당초 【도보2772호(2013.5.24), 진천군 고시 제2013-74호(2013.5.24)】 로 고시되었던 진천 군계획시설(체육시설)사업 실시계획변경인가 고시에 대하여 정정사항이 있어 아래와 같이 정정 고시합니다.

2013년 5월 31일
진 천 군 수

■ 정정부분 : p. 34

<기정>

6. 수용 또는 사용할 토지 또는 건물의 소재지·지번·지목 및 면적, 소유권과 소유권 외의 권리의 명세 및 그 소유자·권리자의 성명·주소 : 【붙임1】 참조

<변경>

6. 수용 또는 사용할 토지 또는 건물의 소재지·지번·지목 및 면적, 소유권과 소유권 외의 권리의 명세 및 그 소유자·권리자의 성명·주소 : 【붙임2】 참조

※ 변경사유 : 【붙임1】 → 【붙임2】 로 정정

■ 정정부분 : p. 36

<기정>

- 건축시설계획

구 분	시설내역		부지면적 (㎡)		건축면적 (㎡)		연 면 적 (㎡)		건 폐 율 (%)		용 적 율 (%)		비 고
	기정	변경	기정	변경	기정	변경	기정	변경	기정	변경	기정	변경	
클 럽 하우스	1개동	1개동	8,000	8,000	2,969.39	2,969.39	6,674.88 (6,674.88)	6,674.88 (6,674.88)	37.12	37.12	83.44	83.44	변경
티하우스1	1개동	1개동	850	850	234.05	234.05	380.08 (190.04)	296.02 (190.04)	27.54	27.54	22.36	22.36	변경
티하우스2	1개동	1개동	350	350	121.36	132.53	121.36 (121.36)	111.10 (111.10)	34.67	37.87	34.67	31.74	변경
관 리 동1	1개동	1개동	1,700	3,519	673.91	874.97	777.48 (777.48)	993.32 (993.32)	39.64	33.25	45.73	44.86	예지물,재활용 용창고 병 합됨
관 리 동2	1개동	1개동	960		359.60	295.12	473.90 (473.90)	585.48 (585.48)	37.46		49.36		변경(스판 축소 2층연 면적증가)
예지물, 재활용 창고	1개동	-	1,100		407.08	-	407.08 (407.08)	-	37.01		37.01		관리동1과 병합
기숙사 (남)	1개동	1개동	2,640	2,640	541.69	497.33	1,410.03 (1,410.03)	1,361.39 (1,361.39)	20.52	17.21	53.41	47.11	변경(기계실 삭제)
기숙사 (여)	1개동	1개동	2,000	2,000	601.46	601.46	1,706.94 (1,596.24)	1,706.94 (1,596.24)	30.07	30.07	79.81	79.81	변경없음
수위실	1개동	1개동	114	114	16.80	16.80	16.80 (16.80)	16.80 (16.80)	14.74	14.74	14.74	14.74	변경없음
합 계	9개동	9개동	17,714	17,723	5,925.34	5,621.65	11,968.55 (11,667.81)	11,745.93 (11,529.25)	-	-	-	-	-

<변경>

○ 건축시설계획

구 분	시설내역		부지면적 (㎡)		건축면적 (㎡)		연 면 적 (㎡)		건 폐 율 (%)		용 적 율 (%)		비 고
	기정	변경	기정	변경	기정	변경	기정	변경	기정	변경	기정	변경	
클 럽 하우스	1개동	1개동	8,000	8,000	2,969.39	2,969.39	6,674.88 (6,674.88)	6,674.88 (6,674.88)	37.12	37.12	83.44	83.44	변경
티하우스1	1개동	1개동	850	850	234.05	234.05	380.08 (190.04)	296.02 (190.04)	27.54	27.54	22.36	22.36	변경
티하우스2	1개동	1개동	350	350	121.36	132.53	121.36 (121.36)	111.10 (111.10)	34.67	37.87	34.67	31.74	변경
관 리 동1	1개동	1개동	1,700	3,519	673.91	874.97	777.48 (777.48)	993.32 (993.32)	39.64	33.25	45.73	44.86	예지물,재활용 용창고 병 합됨
관 리 동2	1개동	1개동	960		359.60	295.12	473.90 (473.90)	585.48 (585.48)	37.46		49.36		변경(스판 축소 2층연 면적증가)
예지물, 재활용 창고	1개동	-	1,100		407.08	-	407.08 (407.08)	-	37.01		37.01		관리동1과 병합
기숙사 (남)	1개동	1개동	2,640	2,890	541.69	497.33	1,410.03 (1,410.03)	1,361.39 (1,361.39)	20.52	17.21	53.41	47.11	변경(기계실 삭제)
기숙사 (여)	1개동	1개동	2,000	2,000	601.46	601.46	1,706.94 (1,596.24)	1,706.94 (1,596.24)	30.07	30.07	79.81	79.81	변경없음
수위실	1개동	1개동	114	114	16.80	16.80	16.80 (16.80)	16.80 (16.80)	14.74	14.74	14.74	14.74	변경없음
합 계	9개동	9개동	17,714	17,723	5,925.34	5,621.65	11,968.55 (11,667.81)	11,745.93 (11,529.25)	-	-	-	-	-

※ 변경사유 : 기숙사(남) 부지면적 변경부분 2,640㎡ → 2,890㎡로 정정

음성군 고시 제2013-70호

군관리계획(군계획시설:도로) 결정(변경) 및 지형도면 고시

충청북도 음성군 원남면 상당리 434번지 일원의 군관리계획(군계획시설:도로) 결정(변경)에 대하여 「국토의 계획 및 이용에 관한 법률」 제30조 및 같은법 시행령 제25조 규정에 의한 군관리계획 결정(변경) 고시와 같은법 제32조 및 같은법 시행령 제27조 규정과 「토지이용규제기본법」 제8조 규정에 의거 군관리계획(군계획시설:도로) 결정(변경)에 관한 지형도면을 고시 합니다.

2013년 5월 31일
음 성 군 수

1. 군관리계획(군계획시설 : 도로) 결정(변경) 조서 및 사유서

가. 군계획시설(도로) 결정(변경)조서

구분	규 모				기능	연장 (m)	기 점	종 점	사용 형태	주 요 경과지	최초 결정일	비고
	등급	류별	번호	폭원 (m)								
신설	소로	2	3	8	집산 도로	180	중로 1-13 (431-4번지)	원남면 상당리 385-6	일반 도로	-	-	사면포함

나. 군계획시설(도로) 결정(변경) 사유서

변경전 도로명	변경후 도로명	변경내용	변경사유
-	소로 2-3	<ul style="list-style-type: none"> • 위치 : 충북 음성군 원남면 상당리 434번지 일원 • 규모 : B = 8m L = 180m • 면적 : 5,073m² 	지역주민의 교통흐름개선 및 지역주민의 영농편익을 위한 도로신설

2. 군관리계획(군계획시설) 결정(변경)도 및 지형도면 고시도 : 게재 생략

3. 관계도서를 음성군청 도시건축과(☎043-871-3541~7)에 비치하고 토지소유자 및 이해관계인에게 보입니다.

충주시 공고 제2013-739호

공 인 공 고(공인등록 및 폐기)


충주시공인조례제6조 및 제11조의 규정으로 등록·폐기하고 동조례 제9조 규정에 의거 다음과 같이 공고합니다.

2013년 5월 31일
충 주 시 장


다 음

1. 등록공인 최초사용일 및 폐기공인 폐기일자 : 2013. 06. 01.
2. 등록 및 폐기사유 : 정부 조직개편에 따른 회계관계공무원 직인교체

① 등록 공인

공 인 명	글씨·모형·규격·재질	인 영
외교부소관여권수입대체경비 충주시분임출납공무원인	견고덕 정방형 (1.8cm×1.8cm) 목 각	

② 폐기 공인

공 인 명	글씨·모형·규격·재질	인 영
외교통상부소관수입대체경비 충주시분임출납공무원인	한글전서체 정방형 (1.8cm×1.8cm) 목 각	

끝.

충주시 공고 제2013-745호

도시계획시설(도로)사업 실시계획인가를 위한 주민열람 공고

도시계획시설(도로)사업 실시계획 인가를 위하여 토지소유자 및 이해관계인에게 보이고자 국토의 계획 및 이용에 관한법률 제90조 및 동법시행령 제99조의 규정에 의하여 일반이 열람할수 있도록 다음과 같이 공고합니다.

2013년 5월 31일
충 주 시 장

1. 사업의 종류 및 명칭

- 종 류 : 도시계획시설(도로)사업
- 명 칭 : 동량조동(중로1-1호선)도시계획도로개설공사의 9건

2. 사업시행면적 또는 규모(사업장별 내역과 같음)

- 사업장별 내역

사 업 명	노선명 (시설명)	사 업 시 행 위 치	사업규모 (면 적)	사업기간	비고
동량조동(중로1-1호선) 도시계획도로개설공사	중로1-동량1호선	충주시 동량면 조동리 1353-14번지 일원	L = 387m B = 18m	인가일 2015.12.31	
연수3통이이파크앞(소로2-321 호선)도시계획도로개설공사	소로2-321호선	충주시 연수동 647-5번지 일원	L = 108m B = 8m	인가일 2015.12.31	
용산11통 도시계획도로개설공사	계		L = 292.9m B = 6~8m	인가일 2015.12.31	
	소로2-197호선	충주시 용산동1920.1번지 일원	L = 111.7m B = 8m		
	소로3-178호선	충주시 용산동1937-11번지 일원	L = 104.5m B = 6m		
	소로2-203호선	충주시 용산동1932-1번지 일원	L = 76.7m B = 8m		
금가경춘(소로2-6호선) 도시계획도로개설공사	계		L = 272m B = 6~8m	인가일 2015.12.31	
	소로2-금가6호선	충주시 금가면 도촌리 156-9번지 일원	L = 183m B = 8m		
	소로3-금가13호선	충주시 금가면 도촌리 162-17번지 일원	L = 89m B = 6m		

목행미륵리(소로1-20호선) 도시계획도로개설공사	소로1-20호선	충주시 목행동 559-20번지 일원	L = 60m B = 10m	인가일 2015.12.31	
주덕신양리(중로3-4호선) 도시계획도로개설공사	중로3-주덕4호선	충주시 주덕읍 신양리 264-2번지 일원	L = 321m B = 12m	인가일 2015.12.31	
교현2통(동촌길) 도시계획도로개설공사	소로2-408호선	충주시 교현동 242-4번지 일원	L = 300m B = 9m	인가일 2015.12.31	
교현22통 도시계획도로개설공사	소로2-106호선	충주시 교현동 460-15번지 일원	L = 23.8m B = 8m	인가일 2015.12.31	
지현15통 도시계획도로개설공사	소로2-186호선	충주시 지현동 2088-1번지 일원	L = 14m B = 8m	인가일 2015.12.31	
동부의곽순환 도로개설(금릉공원)공사	대로1-7호선	충주시 금릉동 177-20번지 일원	L = 200m B = 35m	인가일 2015.12.31	

3. 사업시행자의 주소 및 성명

○ 충주시 으뜸로 21(금릉동700번지) 충 주 시 장

4. 열람의 기간 및 장소

○ 열람기간 : 공고일로부터 15일

○ 장 소 : 충주시청 도로과 도시도로담당 (전화 : 850 - 6221~3)

5. 수용 또는 사용할 토지 및 지장물 조서 : 도로과에 비치된 조서와 같음

6. 열람내용 및 관련서류 : 게재생략(열람장소에 비치)

청원군 공고 제2013-714호

도로의노선지정(변경)에관한공고

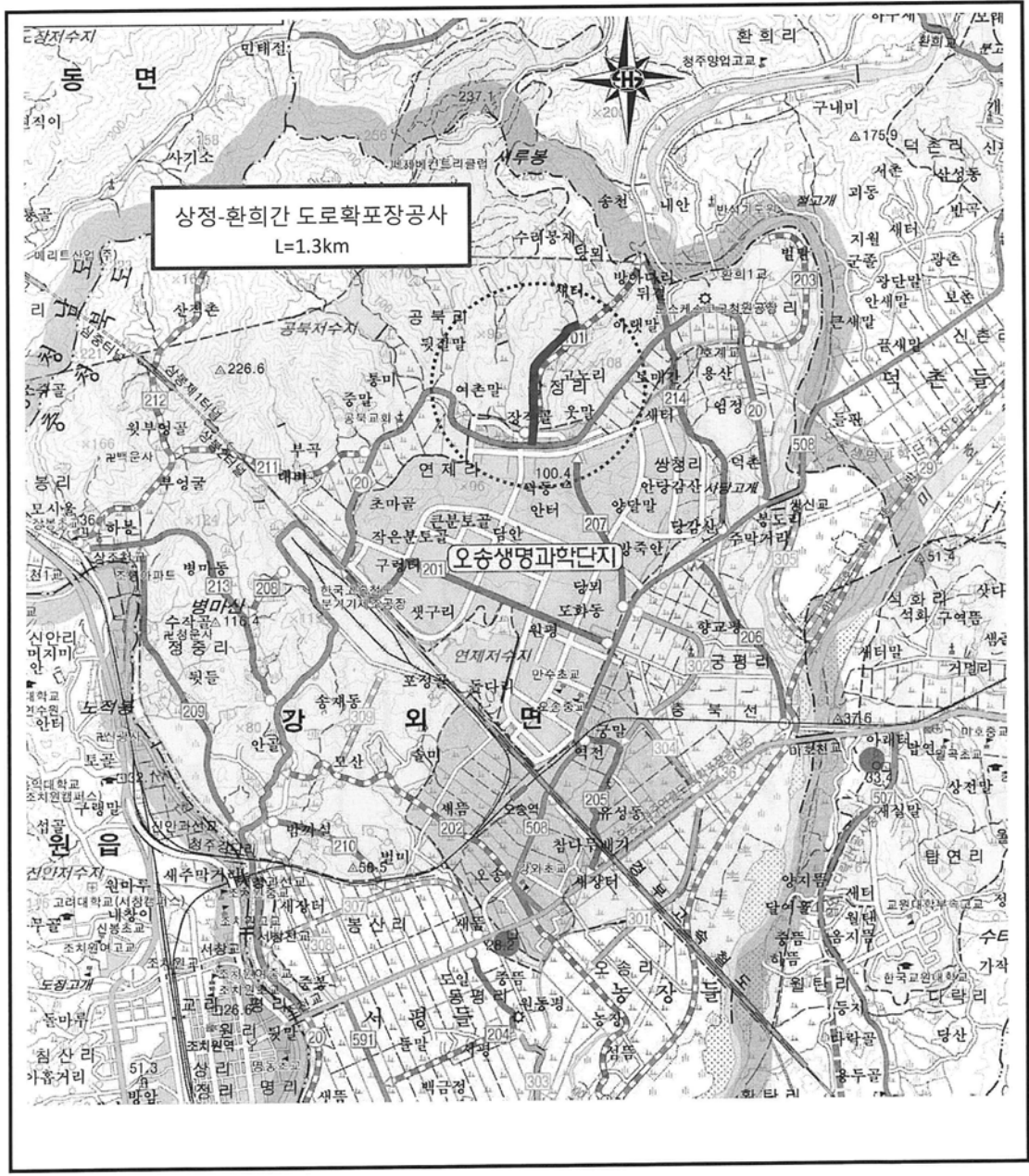
농어촌도로정비법 제9조제5항의 규정에 의하여 농어촌도로의 노선을 다음과 같이 지정(변경)하였음을 공고합니다.

2013년 5월 31일
청 원 군 수

읍면	도로의종류	노선명	노선번호	도로구간		총연장(km)	주요경과지	개발계획		지정(폐지·변경)사유
				기점	종점			도로너비(m)	포장너비(m)	
오송	면도	봉상선	101	오송읍연제리 847(공)	오송읍상정리 51(담)	1.30	오송읍상정리	8.0	6.5	상정-환희간 도로확포장
강내	농도	궁다선	304	강내면태성리 69-4(전)	강내면태성리 76-2(장)	0.15	강내면태성리	6.0	5.0	궁현~다락간 도로확포장
내수	리도	구목선	212	내수읍구성리 산110-8(임야)	내수읍구성리 산429-6(임야)	0.35	내수읍구성리	8.0	6.5	구성도로확포장
내수	리도	품목선	210	내수읍목방리 247-4(담)	내수읍목방리 159-3(담)	0.78	내수읍목방리	8.0	6.5	목방도로확포장

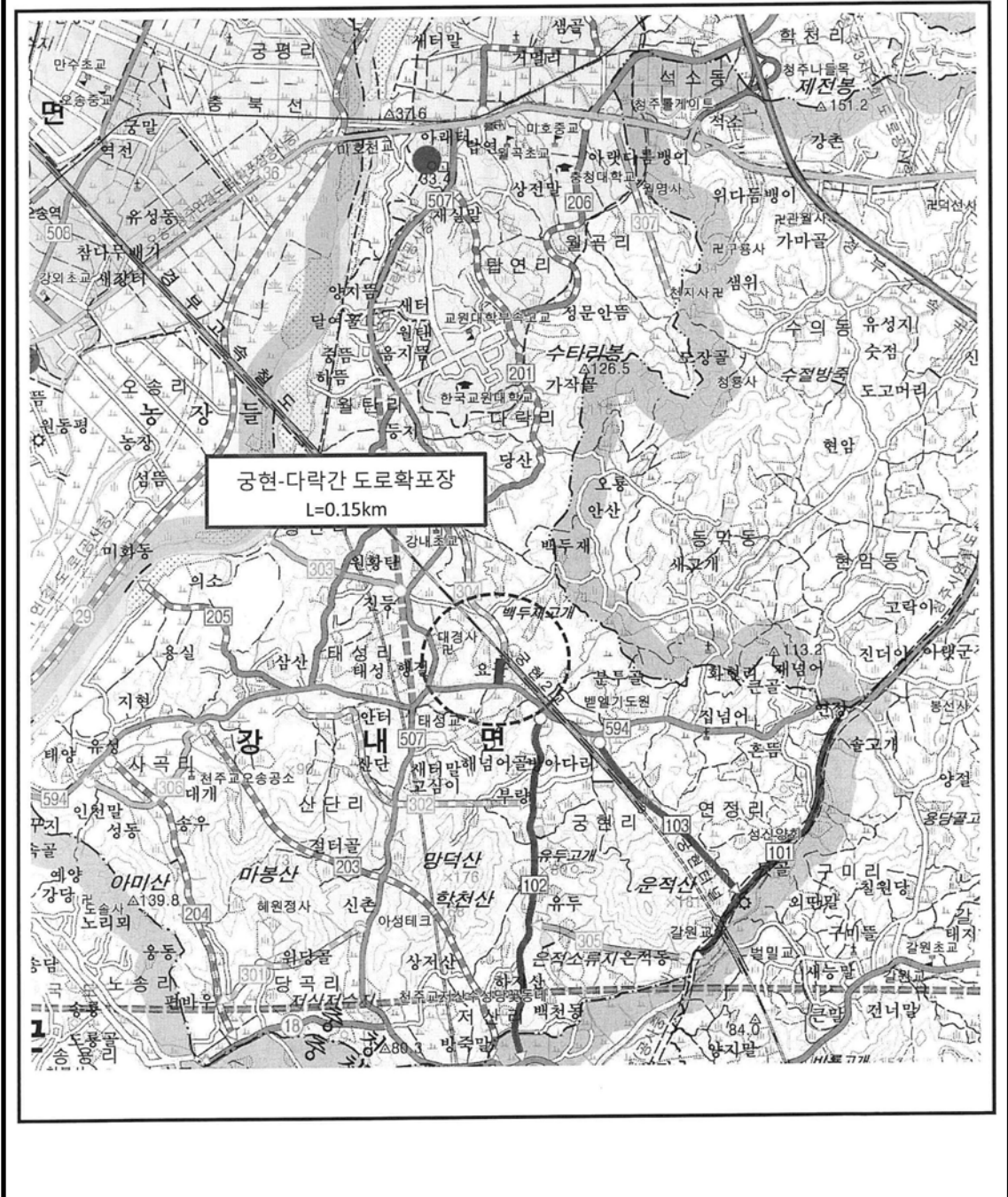
위 치 도

□ 상정-환희간 도로확포장공사



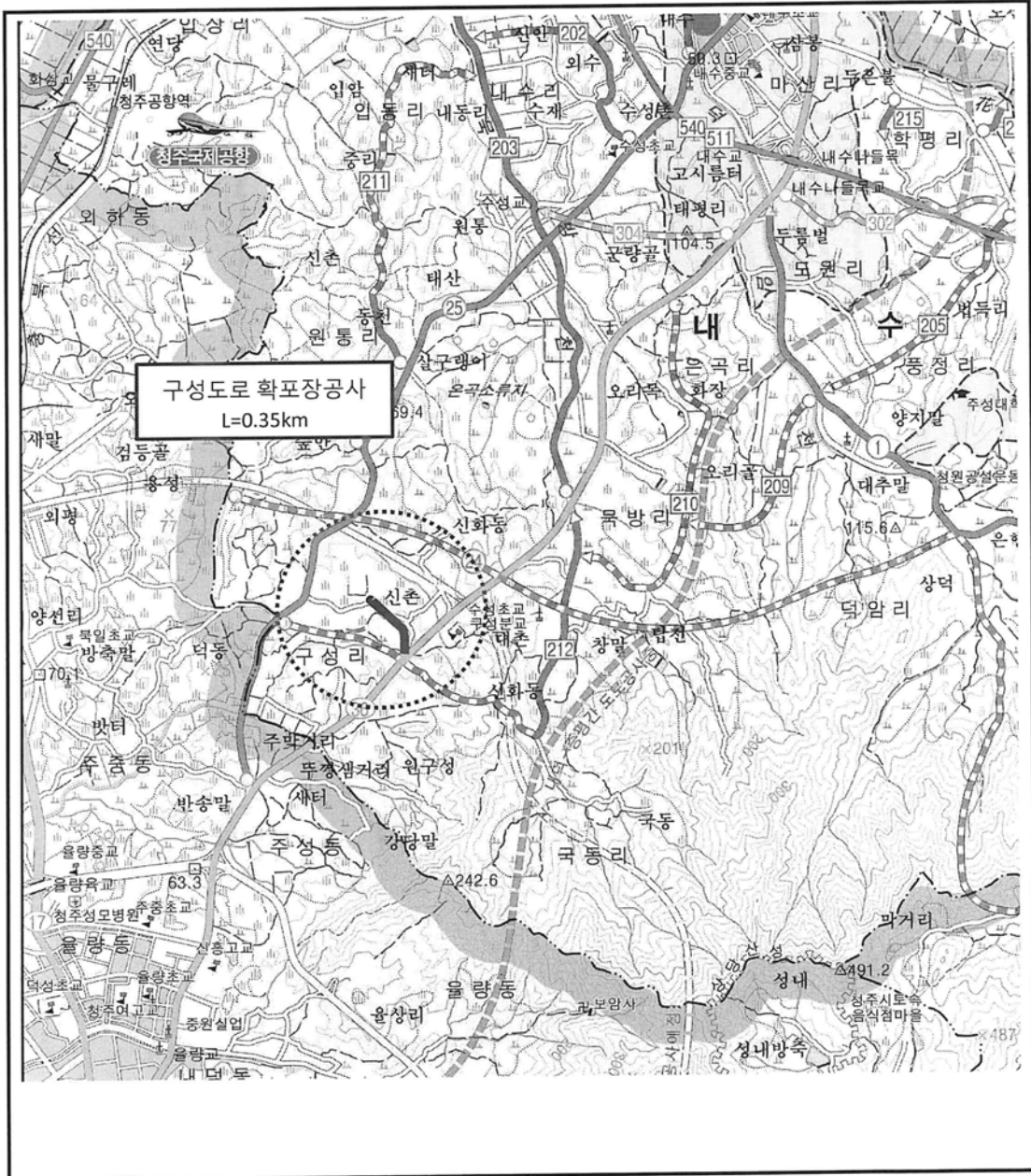
위 치 도

□ 궁현-다락간 도로확포장공사



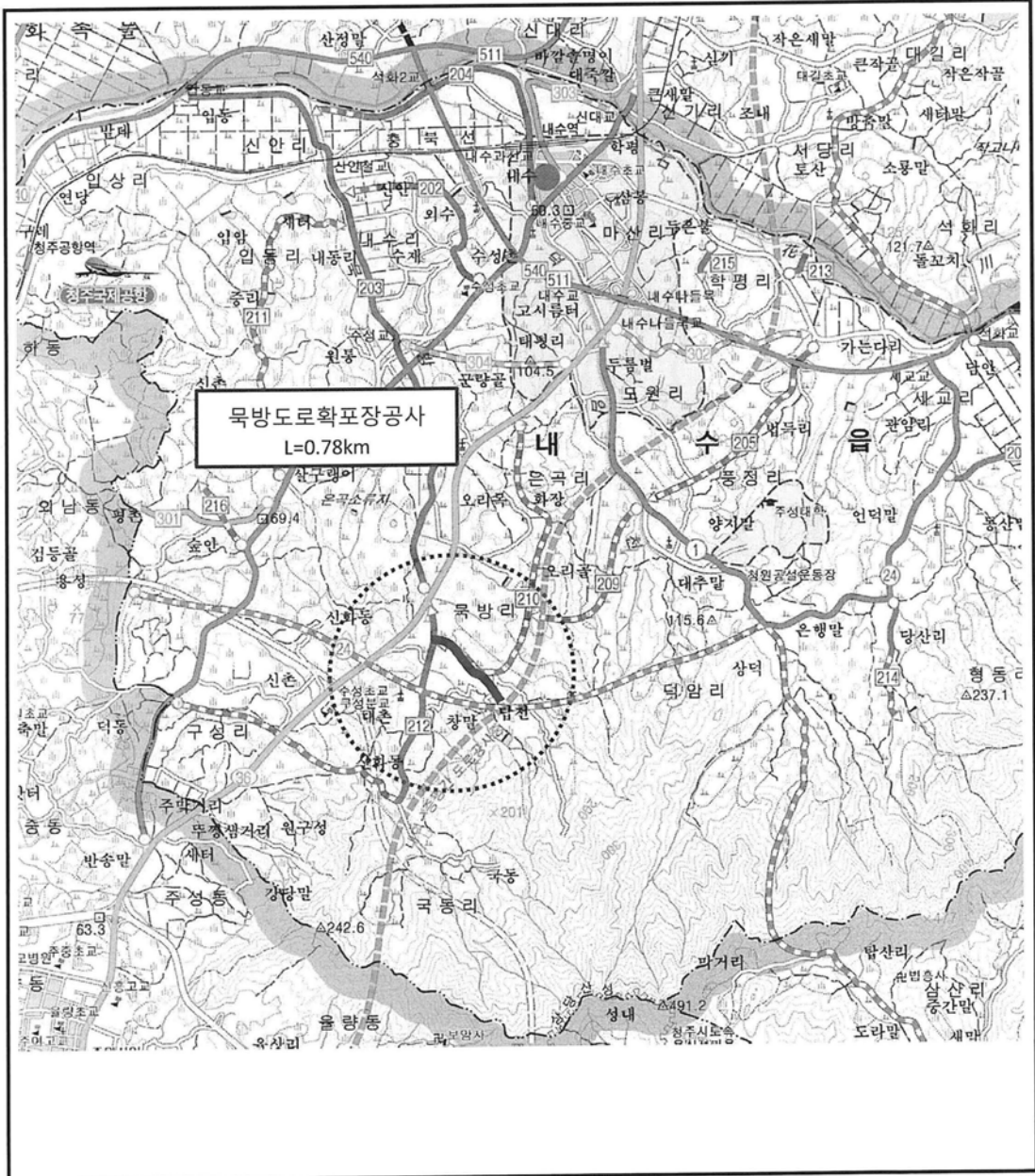
위 치 도

□ 구성도로 확포장공사



위 치 도

□ 목방도로 확포장공사



청원군 공고 제2013-722호

토지보상계획 열람 공고

농어촌도로 확포장사업으로 추진하는 국전-병암간 도로확포장공사에 편입되는 토지에 대하여 공익사업을위한토지등의취득및보상에관한법률 제 15조 규정에 의거 다음과 같이 토지보상계획 열람 공고 합니다.

2013년 5월 31일
청 원 군 수

1. 사업현황

공 사 명	위 치	사 업 량	사업 시행자	비고
국전-병암간 도로 확포장공사	시점 가덕면 국전리 122-2 (답) 종점 가덕면 삼항리 396 (구)	확포장 L=1.34km	청원군수	

2. 보상대상 토지 및 지장물 내역 : 자세한 사항은 열람장소 비치

3. 열람기간 및 장소

가. 기 간 : 2013년 05월 27일 ~ 2013년 06월 10일 (공고일로부터 15일간)

나. 장 소 : 청원군 건설과 도로담당 (043-251-3502)

청원군 가덕면 산업담당 (043-251-5433)

다. 이의신청 : 기간내 서면 제출

라. 사업기간 : 2013년 05월 ~ 2014년 05월

4. 보상시기 : 2013년 06월 부터

5. 보상방법 및 절차

- 보상액산정 : 2인 이상의 감정평가업자가 평가한 감정평가액을 산술평균한 금액
- 보상절차 : 계획공고⇒감정평가⇒보상액산정⇒보상협의요청⇒협의(계약체결)
⇒소유권이전 및 보상금지급⇒(협의불성립시)수용재결⇒공탁
- 소유자와 이해관계인에게 개별 통지할 것이나, 미수령자에 대하여는 본 공고로 갈음 함.

6. 기타 자세한 사항은 청원군청 건설과 도로담당 ☎(043)251-3502 으로 문의하시기 바랍니다.

【토지 조서】

일련 번호	소재지	지 번		지목	지적 (m ²)	면적 (m ²)	소유자		관계인		비고
		분할전	분할후				주 소	성 명	주 소	성 명	
1	가덕면 국전리	36-1	-4	답	2,850	14		청원군			
2	가덕면 국전리	38	-2	답	2,139	67		청원군			
3	가덕면 국전리	39	-2	답	1,098	83		청원군			
4	가덕면 국전리	39-1	-3	답	1,442	101		청원군			
5	가덕면 국전리	42	-3	답	566	4		청원군			
6	가덕면 국전리	42-1	-4	답	1,480	12		청원군			
7	가덕면 국전리	42-2	-5	답	2,041	13		청원군			
8	가덕면 국전리	43	-2	답	1,212	4		청원군			
9	가덕면 국전리	44	-2	답	3,377	173		청원군			
10	가덕면 국전리	44-1	-3	답	653	29		청원군			
11	가덕면 국전리	80	-2	답	1,867	378	청주시 흥덕구 장직로 50, 410동 702호(사직동 푸르지오캐슬아파트)	바진용			
12	가덕면 국전리	81	-3	답	1,413	207		청원군			

13	가덕면 국전리	82	-1	답	1,791	396		청원군	
14	가덕면 국전리	93	-4	대	548	119		청원군	
15	가덕면 국전리	93-2	-5	전	945	93		청원군	
16	가덕면 국전리	122	-2	답	2,604	269	청주시 흥덕구 창직로 50, 410동 702호(사직동 푸르지오캐슬아파트)	박진용	
17	가덕면 국전리	103-1	-6	대	408	15		청원군	
18	가덕면 국전리	104-3	-4	답	2,932	42		청원군	
19	가덕면 삼항리	418	-1	답	2,756	547		청원군	
20	가덕면 삼항리	424	-2	답	1,274	3		청원군	
21	가덕면 삼항리	424-1	-3	답	2,393	100		청원군	
22	가덕면 삼항리	425	-1	답	595	444		청원군	
23	가덕면 삼항리	426	-1	답	1,378	159		청원군	
24	가덕면 삼항리	427	-1	답	1,403	195		청원군	
25	가덕면 삼항리	428	-1	답	1,232	142		청원군	
26	가덕면 삼항리	459	-1	답	1,958	51		청원군	

27	가덕면 삼항리	460	-1	답	1,480	342		청원군			
28	가덕면 삼항리	477	-4	답	5,004	15		청원군			
29	가덕면 삼항리	500	-2	답	352	25	청원군 가덕면 삼항리 336	송덕희	서울 중구 충정로1가 75	농업협동 조합중앙회	구상권 창구권
30	가덕면 삼항리	500-1	-3	답	2,633	165		청원군			
31	가덕면 삼항리	501	-3	답	1,712	102		청원군			
32	가덕면 삼항리	501-1	-4	답	1,908	107		청원군			
33	가덕면 삼항리	501-2	-5	답	328	19		청원군			
34	가덕면 삼항리	502	-1	답	4,087	233		청원군			
35	가덕면 삼항리	503	-3	답	631	36		청원군			
36	가덕면 삼항리	503-1	-4	답	1,325	77		청원군			
37	가덕면 삼항리	503-2	-5	답	2,032	119		청원군			
38	가덕면 삼항리	504	-2	답	1,004	58		청원군			
39	가덕면 삼항리	504-1	-3	답	1,598	90		청원군			
40	가덕면 삼항리	505	-2	답	1,379	76		청원군			

41	가덕면 삼항리	505-1	-3	답	2,034	105		청원군				
42	가덕면 삼항리	506	-1	답	2,034	109		청원군				
43	가덕면 삼항리	507	-2	답	4,138	211		청원군				
44	가덕면 삼항리	509	-1	답	3,661	525		청원군				
45	가덕면 삼항리	517	-1	답	1,690	291		청원군				
46	가덕면 삼항리	525-1	-2	답	1,382	138		청원군				
47	가덕면 삼항리	529	-4	답	897	124		청원군				
48	가덕면 삼항리	531-1	-6	답	2,218	42		청원군				
49	가덕면 삼항리	532	-2	답	1,259	408	청원군 가덕면 삼항리 336	승덕희	서울 중구 충정로1가 75	농업협동 조합중앙회	구상권 청구권	
50	가덕면 삼항리	532-1	-3	답	1,659	108	청원군 가덕면 삼항리 336	승덕희	서울 중구 충정로1가 75	농업협동 조합중앙회	구상권 청구권	
51	가덕면 삼항리	490	-8	답	1,210	8		청원군				

청원군 공고 제2013-725호

군계획시설(중로3-16호)사업 실시계획인가를 위한 열람공고

청원군 오창읍 창리 군계획시설(중로3-16호)사업에 대하여 국토의 계획 및 이용에 관한 법률 제88조제2항 및 동법 시행령 제97조제2항 규정에 의거 실시계획 인가하고자 동법 제90조제1항 및 동법 시행령 제99조제1항 규정에 의거 다음과 같이 열람공고 합니다.

2013년 5월 31일

청 원 군 수

1. 군계획시설사업 개요

○ 사업의 종류 및 명칭

- 종 류 : 군계획시설(중로3-16호)사업
- 명 칭 : 창리 도시계획도로 개설공사

○ 사업시행 위치 : 청원군 오창읍 창리 102번지 일원

○ 사업시행 규모 : 연장 160m, 폭원 12m

2. 사업시행자 주소·성명

○ 주 소 : 청주시 상당구 울곡로 27

○ 성 명 : 청원군수

3. 사업의 착수 및 준공예정일 : 인가일 ~ 2014. 12. 31

4. 열람의 일시 및 장소

○ 일 시 : 도보 게재일로부터 14일간

○ 장 소 : 청원군청 도시과(☎251-3604)

5. 수용 또는 사용할 토지·건물 명세 : “별첨”

6. 도면 및 기타 관련서류는 청원군청 도시과에 비치하고 있으며, 소유자 및 이해관계인은 열람 기간중에 의견서를 제출할 수 있습니다.

수용 또는 사용할 토지의 지번·지목 및 소유권 이외의 권리명세서

☑ 공사명 : 창리 도시계획도로 개설공사

번호	토지소계지		지목	지적 (㎡)	면적 (㎡)	토지소유자		소유권이외의권리			비고 (분할지번)	용지 번호
	읍	리				지번	성명	주소	성명	주소		
1	오창	창리	102-4	전	156	10	임형규	창주시 상당구 사직동 242-11				
2	오창	창리	102	전	1,045	10	임형규	창주시 상당구 사직동 242-11				
3	오창	창리	102-3	전	277	277		청원군				
4	오창	창리	157	구	1,102	124		국(농수산부)				
5	오창	창리	67	답	27	27		청원군				
6	오창	창리	66-4	잡	93	88		청원군				
7	오창	창리	66-3	답	825	256		청원군				
8	오창	창리	159	도	45	31		국(건설부)				
9	오창	창리	159-2	인	56	56	장부현	창주시 상당구 운동동 108-2	국민건강보험공단 동청주세무서 창주시 상당구 충북신용보증재단 근저당권설정 지상권설정		압류 압류 가압류 부른새마을금고 부른새마을금고	
10	오창	창리	158	도	228	147		국(건설부)				
11	오창	창리	59-5	답	6	6		청원군				

청원군 공고 제2013-726호

군계획시설(학교) 실시계획인가를 위한 열람공고

청원군 강내면 탑연리 331-1번지 일원 군계획시설(학교:한국교원대학교)사업에 대하여 국토의 계획 및 이용에 관한 법률 제88조제2항 및 동법 시행령 제97조제2항 규정에 의거 실시계획 인가하고자 동법 제90조제1항 및 동법 시행령 제99조제1항 규정에 의거 다음과 같이 열람공고 합니다.

2013년 5월 31일
청 원 군 수

1. 군계획시설사업 개요

- 사업의 종류 및 명칭
 - 종 류 : 군계획시설(학교:한국교원대학교)
 - 명 칭 : 군계획시설(학교:한국교원대학교) 세부시설 조성 사업
- 사업시행 위치 : 청원군 강내면 탑연리 37-1번지 일원
- 사업시행 규모 : 13,700㎡(생활관 및 합동강의동 부지조성)

2. 사업시행자 주소·성명

- 주 소 : 청원군 강내면 탑연리 37-1번지
- 성 명 : 한국교원대학교

3. 사업의 착수 및 준공예정일 : 인가일 ~ 2016. 12. 31

4. 열람의 일시 및 장소

- 일 시 : 도보 게재일로부터 14일간
- 장 소 : 청원군청 도시과(☎251-3604)

5. 수용 또는 사용할 토지·건물 명세 : “별첨”

6. 도면 및 기타 관련서류는 청원군청 도시과에 비치하고 있으며, 소유자 및 이해관계인은 열람 기간중에 의견서를 제출할 수 있습니다.

수용 또는 사용할 토지의 지번·지목 및 소유권 이외의 권리명세서

☑ 공사명 : 군계회시설(학교:한국고원대학교) 세부시설 조성 사업

번호	토지소재지			지목	지적 (㎡)	편입 면적 (㎡)	토지소유자		소유권이외의권리			비고 (분할지번)	용지 번호
	읍	리	지번				성명	주소	성명	주소	권리관계		
1	강내	탐연	331-1	전	8,821	2,438.41		국(교육과학기술부)					
2	강내	탐연	331-4	구	1,190	893.94		한국농어촌공사					
3	강내	탐연	331-5	전	2,150	2,150		국(교육과학기술부)					
4	강내	탐연	332-3	학	2,858	2,761.92		국(교육과학기술부)					
5	강내	탐연	350-1	구	564	315.06		국(기획재정부)					
6	강내	탐연	산15-2	도	298	124.19		국(교육과학기술부)					
7	강내	탐연	산15-3	임	3,985	1,253		국(교육과학기술부)					
8	강내	탐연	산15-4	구	298	298		한국농어촌공사					
9	강내	월판리	6	학	286,614	3,142.95		국(교육과학기술부)					
10	강내	월판리	산8	임	46,202	235.05		국(교육과학기술부)					
11	강내	월판리	산13-1	도	496	57.67		한국농어촌공사					
12	강내	월판리	산14-1	임	52,539	29.81		국(교육과학기술부)					

음성군 공고 제2013-500호

공인 신조 등록 및 폐기 공고

「음성군 공인조례」 제8조의 규정에 따라 신조 등록한 공인을 같은 조례 제9조의 규정에 의거 아래와 같이 공고합니다.

2013년 5월 31일
음 성 군 수

1. 공인 신조 사유: 여권 수입대체경비출납계산서 증명책임자 날인
2. 공인의 최초사용일: 2013년 5월 27일
3. 신조 공인명 및 인영

신조 공인명		
공인명	규 격	인 영
외교부 여권수입대체경비 음성군출납공무원인	1.8cm 정사각형 목재 전서체	

음성군 공고 제2013-517호

**군계획시설(도로,공원,운동장)사업 실시계획인가를 위한
서류열람 공고**

음성군 고시 제2004-35호(2004.8.20.) 및 음성군 고시 제2004-25호(2004.2.13.)로 결정(변경) 고시된 군계획시설 (도로,공원,운동장)사업에 대하여 국토의 계획 및 이용에 관한 법률 제88조 및 같은법 시행령 제97조의 규정에 의거 실시계획(변경)인가를 위한 주민의견 청취를 위하여 같은법 제90조 및 동법시행령 제99조의 규정에 의거 다음과 같이 열람공고 합니다.

2013년 5월 31일

음 성 군 수

1. 사업시행지의 위치 : 음성군 대소면 태생리 393번지 일원

2. 사업의 종류 및 명칭

- 종류 : 군계획시설(도로,공원,운동장)사업
- 명칭 : 대소 종합운동장 조성사업

3. 면적 또는 규모

구 분	면 적	규 모	최초결정일
계	39,227m ²	-	-
운동장	33,346m ²	-	음성군 고시 제2004-35호 (2004.8.20.)
망가래 근린공원	1,963m ²	-	음성군 고시 제2004-25호 (2004.2.13.)
대로(보) 3-2호	1,448m ²	폭원 : 17.25m, 연장 : 176m, 교차로 1식	음성군 고시 제2004-35호 (2004.8.20.)
중로(집) 2-5호	2,470m ²	폭원 : 15m, 연장 : 140m	음성군 고시 제2004-35호 (2004.8.20.)

4. 사업시행자 성명 및 주소

- 시행자 : 음성군수(문화체육과)
- 주 소 : 충북 음성군 음성읍 중앙로 173

5. 사업의 착수 및 준공예정일

- 착수예정일 : 실시계획인가일
- 준공예정일 : 2016. 12. 31.

6. 열람기간 : 2013. 5. 31 ~ 2012. 6. 14. (초일불산입, 14일)

7. 열람장소 : 음성군청 도시건축과 및 문화체육과(☎043-871-3541~6, 3642)

8. 수용 또는 사용할 토지 또는 물건의 소재지·지번·지목 및 면적, 소유권 외의 권리의 명세 : 붙임과 같음

9. 기타 : 관계서류는 열람장소에 비치하고 있으며, 소유자 및 이해관계인은 의견이 있을 경우 열람기간 내에 의견서를 제출할 수 있음.

■ 수용 또는 사용할 토지 또는 건물의 소재지·지번·지목 및 면적, 소유권과 소유권외의 권리의 명세 및 그 소유자·권리자의 성명·주소

연번	소재지		지번	지목	지적면적 (㎡)	편입면적 (㎡)	소유자		소유권이외의 권리자			비고
	면	리					주소	성명	주소	성명	권리사항	
1	대소	태생	397	답	648	648	충북 음성군 음성읍 중앙로 173	음성군	-	-	-	-
2	대소	태생	397-1	답	244	244	충북 음성군 음성읍 중앙로 173	음성군	-	-	-	-
3	대소	태생	397-2	답	596	596	충북 음성군 음성읍 중앙로 173	음성군	-	-	-	-
4	대소	태생	398	답	522	522	충북 음성군 음성읍 중앙로 173	음성군	-	-	-	-
5	대소	태생	398-1	답	558	558	충북 음성군 음성읍 중앙로 173	음성군	-	-	-	-
6	대소	태생	398-2	답	1,148	1,148	충북 음성군 음성읍 중앙로 173	음성군	-	-	-	-
7	대소	태생	394-1	답	2,844	2,844	충북 음성군 음성읍 중앙로 173	음성군	-	-	-	-
8	대소	태생	394-5	답	521	521	충북 음성군 음성읍 중앙로 173	음성군	-	-	-	-
9	대소	태생	394-6	답	1,515	1,515	충북 음성군 음성읍 중앙로 173	음성군	-	-	-	-
10	대소	태생	400-5	답	369	369	충북 음성군 음성읍 중앙로 173	음성군	-	-	-	-
11	대소	태생	400-6	답	1,306	1,306	충북 음성군 음성읍 중앙로 173	음성군	-	-	-	-
12	대소	태생	400-7	답	628	628	충북 음성군 음성읍 중앙로 173	음성군	-	-	-	-
13	대소	태생	387-3	전	227	227	충북 음성군 대소면 태생리 269	김명식	-	-	-	-
14	대소	태생	387-4	전	410	410	경기도 김포시 분화로 181번길 31-14 106동 14063(감정동 한국아파트)	노춘호	-	-	-	-
15	대소	태생	387-5	전	44	44	충북 음성군 음성읍 중앙로 173	음성군	-	-	-	-
16	대소	태생	388-11	전	767	767	충북 음성군 음성읍 중앙로 173	음성군	-	-	-	-
17	대소	태생	389-1	전	20	20	충북 음성군 음성읍 중앙로 173	음성군	-	-	-	-
18	대소	태생	389-2	전	33	33	충북 음성군 음성읍 중앙로 173	음성군	-	-	-	-
19	대소	태생	390	전	1,590	1,590	충북 음성군 음성읍 중앙로 173	음성군	-	-	-	-
20	대소	태생	390-2	전	1,884	1,884	충북 음성군 음성읍 중앙로 173	음성군	-	-	-	-
21	대소	태생	390-3	전	1,993	1,993	충북 음성군 음성읍 중앙로 173	음성군	-	-	-	-
22	대소	태생	391	전	2,000	2,000	충북 음성군 음성읍 중앙로 173	음성군	-	-	-	-
23	대소	태생	392	전	744	744	충북 음성군 음성읍 중앙로 173	음성군	-	-	-	-
24	대소	태생	393	전	919	919	충북 음성군 음성읍 중앙로 173	음성군	-	-	-	-
25	대소	태생	393-4	전	2,329	2,329	충북 음성군 음성읍 중앙로 173	음성군	-	-	-	-
소 계	29필지				23,859	23,859			-	-	-	-

연번	소재지		지번	지목	지적면적 (㎡)	편입면적 (㎡)	소유자		소유권이외의 권리자			비고
	면	리					주소	성명	주소	성명	권리사항	
26	대소	태생	393-5	전	2,052	2,052	충북 음성군 음성읍 중앙로 173	음성군	-	-	-	-
27	대소	태생	393-6	전	586	586	충북 청주시 흥덕구 북대동 2571 3층	윤기정(지분 2/5)	-	-	-	-
							충북 청주시 흥덕구 북명동 2752 북명아이파크아파트 108동 203호	김정옥(지분 3/5)				
28	대소	태생	395-6	임	50	50	충북 음성군 음성읍 중앙로 173	음성군	-	-	-	-
29	대소	태생	산40-7	임	508	508	충북 청주시 흥덕구 북대동 2571 3층	윤기정(지분 2/5)	-	-	-	-
							충북 청주시 흥덕구 북명동 2752 북명아이파크아파트 108동 203호	김정옥(지분 3/5)				
30	대소	태생	산41-3	임	5,557	5,557	충북 음성군 음성읍 중앙로 173	음성군	-	-	-	-
31	대소	태생	산41-4	임	2	2	충북 음성군 음성읍 중앙로 173	음성군	-	-	-	-
32	대소	태생	산43-1	임	54	54	충북 음성군 음성읍 중앙로 173	음성군	-	-	-	-
33	대소	태생	산44-10	임	3	3	충북 음성군 음성읍 중앙로 173	음성군	-	-	-	-
34	대소	태생	산44-11	임	1,727	1,727	충북 음성군 음성읍 중앙로 173	음성군	-	-	-	-
35	대소	태생	산44-4	임	2,880	2,880	충북 음성군 음성읍 중앙로 173	음성군	-	-	-	-
36	대소	태생	산44-8	임	528	528	충북 음성군 음성읍 중앙로 173	음성군	-	-	-	-
37	대소	태생	산39-1	도	1,845	89	충북 음성군 음성읍 중앙로 173	음성군	-	-	-	-
38	대소	태생	산39-2	도	297	241	충북 음성군 음성읍 중앙로 173	음성군	-	-	-	-
39	대소	태생	399-2	체	12,740	316	충북 음성군 음성읍 중앙로 173	음성군	-	-	-	-
40	대소	태생	399-3	도	98	53	-	충청북도	-	-	-	-
41	대소	태생	399-4	도	82	82	-	충청북도	-	-	-	-
42	대소	태생	400-4	도	188	173	-	충청북도	-	-	-	-
43	대소	태생	401-4	도	59	59	-	충청북도	-	-	-	-
44	대소	태생	401-3	도	295	16	-	충청북도	-	-	-	-
45	대소	태생	388-3	도	372	104	-	충청북도	-	-	-	-
46	대소	태생	388-4	도	219	194	-	충청북도	-	-	-	-
47	대소	태생	388-2	도	29	29	-	이신출	-	-	-	-
48	대소	태생	564	도	7,673	26	-	국(건설교통부)	-	-	-	-
49	대소	태생	301-6	도	697	39	-	충청북도	-	-	-	-
소 계			24필지		38,541	15,368			-	-	-	-
합 계			59필지		62,400	39,227						

기 타

대전지방국토관리청 고시 제2013-126호

하 천 공 사 준 공

한강수계 음성1제 하천정비공사 준공내용을 하천법 제27조 제7항 및 같은법 시행령 제27조 제5항에 따라 아래와 같이 고시합니다.

2013년 5월 31일
대전지방국토관리청장

1. 하천공사의 명칭 : 한강수계 음성1제 하천정비공사
2. 하천공사의 목적 및 개요
 - 가. 목적 : 본 공사는 한강수계의 지류 및 주요지구 하천연안의 농토와 인가를 홍수피해로부터 보호한 안정된 영농기반과 주민들의 생활기반을 조성코자 함.
 - 나. 개요 : 축제 L=10,238m, 호안 L=10,195m, 교량 3개소, 구조물공 42개소, 고정정보개량 4개소, 부체도로 56개소
 - 좌안공구 : 축제 L=6,293m, 호안 L=6,277m
 - 우안공구 : 축제 L=3,945m, 호안 L=3,918m
3. 하천공사 시행지역의 위치
 - 가. 좌안공구 : 시점 - 충북 괴산군 불정면 용동리 497
중점 - 충북 괴산군 불정면 창산리 27
 - 나. 우안공구 : 시점 - 충북 괴산군 불정면 앵천리 134-2
중점 - 충북 괴산군 불정면 목도리 1170
4. 하천공사 시행자의 명칭 및 주소
 - 가. 명칭 : 대전지방국토관리청장
 - 나. 주소 : 대전광역시 동구 용전동 계족로 447(용전동 173-1)
5. 하천공사 착수 및 준공 연월일
 - 가. 착수 : 2007. 07. 30.
 - 나. 준공 : 2013. 04. 30.
6. 하천구역에 편입된 토지의 세목조서 : 게재생략
(사유 : 편입토지는 매입하여 국유화하였으므로 게재생략)

7. 하천구역에 관한 축척 1천 5백분의 1 이상의 지적이 표시된 지형도면 :
대전지방국토관리청 하천국, 괴산군청
8. 하천법 제84조제1항에 따른 폐천부지등의 발생 면적 및 보전·처분계획 : 없음
9. 준공된 시설물의 관리에 관한 사항 : 하천법 제8조 및 제27조 제5항에 의함.