

# 도보

제2647호 2010년 12월 31일(금)

|        |       |
|--------|-------|
| 선<br>람 | 기관의 장 |
|        |       |

## 조      례

|               |                                       |      |                                  |     |
|---------------|---------------------------------------|------|----------------------------------|-----|
| 충청북도조례 제3296호 | 충청북도 안전관리위원회 운영조례 일부개정조례              | 충청북도 | 안전관리위원회 운영조례 일부개정조례              | ·5  |
| 충청북도조례 제3297호 | 충청북도 재난안전대책본부 구성 및 운영조례 일부개정조례        | 충청북도 | 재난안전대책본부 구성 및 운영조례 일부개정조례        | ·7  |
| 충청북도조례 제3298호 | 충청북도 재해영향평가조례 폐지조례                    | 충청북도 | 재해영향평가조례 폐지조례                    | ·10 |
| 충청북도조례 제3299호 | 충청북도 지방공무원수당 지급조례 전부개정조례              | 충청북도 | 지방공무원수당 지급조례 전부개정조례              | ·11 |
| 충청북도조례 제3300호 | 충청북도 사무의 위탁관리조례 일부개정조례                | 충청북도 | 사무의 위탁관리조례 일부개정조례                | ·13 |
| 충청북도조례 제3301호 | 충청북도 사회단체보조금 지원조례 일부개정조례              | 충청북도 | 사회단체보조금 지원조례 일부개정조례              | ·16 |
| 충청북도조례 제3302호 | 충청북도 도세 기본조례                          | 충청북도 | 도세 기본조례                          | ·18 |
| 충청북도조례 제3303호 | 충청북도 도세조례 전부개정조례                      | 충청북도 | 도세조례 전부개정조례                      | ·21 |
| 충청북도조례 제3304호 | 충청북도 도세감면조례 전부개정조례                    | 충청북도 | 도세감면조례 전부개정조례                    | ·28 |
| 충청북도조례 제3305호 | 충청북도 제증명 등 수수료징수 조례 일부개정조례            | 충청북도 | 제증명 등 수수료징수 조례 일부개정조례            | ·44 |
| 충청북도조례 제3306호 | 충청북도 관광진흥 지원조례 전부개정조례                 | 충청북도 | 관광진흥 지원조례 전부개정조례                 | ·49 |
| 충청북도조례 제3307호 | 충청북도 북한이탈주민 정착 지원 조례                  | 충청북도 | 북한이탈주민 정착 지원 조례                  | ·54 |
| 충청북도조례 제3308호 | 충청북도 저수지·댐안전관리위원회 조례                  | 충청북도 | 저수지·댐안전관리위원회 조례                  | ·59 |
| 충청북도조례 제3309호 | 충청북도 농수산물 수출촉진 지원에 관한 조례 일부개정조례       | 충청북도 | 농수산물 수출촉진 지원에 관한 조례 일부개정조례       | ·63 |
| 충청북도조례 제3310호 | 충청북도 산업단지개발지원센터 등 구성 및 운영조례 일부개정조례    | 충청북도 | 산업단지개발지원센터 등 구성 및 운영조례 일부개정조례    | ·64 |
| 충청북도조례 제3311호 | 충청북도 수목 및 신아초연구센터 설치운영조례 일부개정조례       | 충청북도 | 수목 및 신아초연구센터 설치운영조례 일부개정조례       | ·66 |
| 충청북도조례 제3312호 | 충청북도 연구개발장비 공동활용에 관한 조례 일부개정조례        | 충청북도 | 연구개발장비 공동활용에 관한 조례 일부개정조례        | ·68 |
| 충청북도조례 제3313호 | 충청북도 우수농특산물 품질관리에 관한 조례 일부개정조례        | 충청북도 | 우수농특산물 품질관리에 관한 조례 일부개정조례        | ·70 |
| 충청북도조례 제3314호 | 충청북도 입업시험 및 감정 등에 관한 조례 일부개정조례        | 충청북도 | 입업시험 및 감정 등에 관한 조례 일부개정조례        | ·72 |
| 충청북도조례 제3315호 | 충청북도 전략산업 육성 및 과학기술진흥을 위한 지원조례 일부개정조례 | 충청북도 | 전략산업 육성 및 과학기술진흥을 위한 지원조례 일부개정조례 | ·78 |

☞ 뒤쪽 이어서

|        |  |  |  |  |  |  |  |  |  |
|--------|--|--|--|--|--|--|--|--|--|
| 회<br>람 |  |  |  |  |  |  |  |  |  |
|--------|--|--|--|--|--|--|--|--|--|

## 조 례

|  |     |
|--|-----|
| 충청북도조례 제3316호 충청북도 지역정보화 촉진조례 전부개정조례           | 80  |
| 충청북도조례 제3317호 충청북도 지속가능발전위원회 설치·운영 조례 폐지조례     | 91  |
| 충청북도조례 제3318호 충청북도 지방별정직공무원의 임용등에 관한 조례 일부개정조례 | 92  |
| 충청북도조례 제3319호 충청북도명예도지사 조례                     | 98  |
| 충청북도조례 제3320호 충청북도 헌혈장려에 관한 조례                 | 101 |
| 충청북도조례 제3321호 충청북도 대학생 학자금 이차지원에 관한 조례         | 104 |
| 충청북도조례 제3322호 충청북도 행정기구 설치조례 일부개정조례            | 110 |
| 충청북도조례 제3323호 충청북도 사무의 위임조례 일부개정조례             | 114 |
| 충청북도조례 제3324호 충청북도 지방공무원 정원조례 일부개정조례           | 141 |

## 규 칙

|   |     |
|---|-----|
| 충청북도규칙 제2690호 충청북도 지방공무원 정원 규칙 일부개정규칙     | 144 |
| 충청북도규칙 제2691호 충청북도 행정기구 설치 조례 시행규칙 일부개정규칙 | 153 |
| 충청북도규칙 제2692호 충청북도 사무전결 처리규칙 일부개정규칙       | 160 |

## 훈 령

|  |     |
|--|-----|
| 충청북도훈령 제1309호 충청북도 자연보호선 관리운영에 관한 규정               | 166 |
| 충청북도훈령 제1310호 충청북도 도정홍보관 운영규정 폐지규정                 | 168 |
| 충청북도훈령 제1311호 충청북도 소방관서의 장 직무대리규정 폐지               | 169 |
| 충청북도훈령 제1312호 충청북도 지방공무원 정원관리 및 분장사무에 관한 규정 일부개정규정 | 170 |

## 예 규

|                                  |     |
|----------------------------------|-----|
| 충청북도예규 제493호 충청북도 화재현장 지휘요강 폐지예규 | 221 |
|----------------------------------|-----|

**고 시**

충청북도고시 제2010-349호 오간지구 지표수보강개발사업 시행계획 변경고시..222  
 충청북도고시 제2010-350호 산림사업법인 등록 고시.....223  
 충청북도고시 제2010-351호 2015년 영동 군관리계획(재정비)결정(변경)고시..224  
 충청북도고시 제2010-353호 괴산 건축자재특화산업단지 지정변경 및 실시계획 변경승인고시..249  
 충청북도고시 제2010-354호 산촌생태마을조성사업 계획승인.....251  
 충청북도고시 제2010-355호 충주 돈산온천관광지구 도시개발구역 지정 및 지형도면고시..252  
 충청북도고시 제2010-356호 2010년도 제3회 추가경정 세입·세출예산.....256  
 충청북도고시 제2010-357호 오창 제2산업단지 산업단지계획 변경 승인 고시..259  
 충청북도고시 제2010-358호 봉암지구 수리시설개보수사업 시행계획 변경 승인 고시..346  
 충청북도고시 제2010-359호 산림사업법인 등록 고시.....347

**공 고**

충청북도공고 제2010-915호 정보통신공사업 영업정지 공고.....348  
 충청북도공고 제2010-919호 도로사용 개시에 관한 공고.....349  
 충청북도공고 제2010-920호 전력시설물 설계업·감리업 등록 공고.....351  
 충청북도공고 제2010-921호 충청북도 무형문화재 지정예고.....352  
 충청북도공고 제2010-929호 2011년 충청북도 소상공인육성자금 지원계획..354  
 충청북도공고 제2010-930호 정보통신공사업 등록 공고.....358  
 충청북도공고 제2010-931호 2011년도 충청북도지역개발채권 상환개시 공고..359  
 충청북도공고 제2010-934호 정보통신공사업 양도(법인분할) 공고.....360

**시 군 행정**

**△ 고 시**

충주시 고시 제2010-106호 도로구역(군도) 지형도면 고시.....361  
 충주시 고시 제2010-109호 충주 도시계획시설(도로소로297호)사업실시계획(변경)인가 및 고시..362  
 청원군 고시 제2010-146호 청원 군계획시설(소로1-4호)사업 실시계획(변경)인가고시..365  
 옥천군 고시 제2010-81호 군계획시설(공원:문정근린공원)사업 실시계획(변경)인가..369  
 영동군 고시 제2010-69호 2015년 영동 군관리계획(재정비)결정(변경) 및 지형도면 고시..371  
 영동군 고시 제2010-70호 2015년 영동 군관리계획(재정비)결정(변경) 및 지형도면 고시..432  
 괴산군 고시 제2010-112호괴산개발촉진지구 개발계획(변경) 및 지형도면 고시.....458

## 시 군 행정

### △ 공 고

|   |     |
|---|-----|
| 충주시 공고 제2010-1389호 공인공고(공인·전자이미지공인 등록 및 폐기)·····                      | 466 |
| 제천시 공고 제2010-1396호 제천 도시계획시설(체육시설:골프장)사업 공사완료공고···                    | 470 |
| 제천시 공고 제2010-1397호 공인등록 및 폐기공고·····                                   | 471 |
| 제천시 공고 제2010-1399호 전자이미지공인 등록공고·····                                  | 475 |
| 제천시 공고 제2010-1402호 전자이미지공인 등록 및 폐기 공고·····                            | 477 |
| 증평군 공고 제2010-554호 군계획시설(체육시설)사업 공사완료 공고·····                          | 479 |
| 증평군 공고 제2010-557호 군계획시설(청소년수련시설)사업 실시계획인가를 위한 열람공고·                   | 480 |
| 진천군 공고 제2010-813호 진천 군계획시설(체육시설)사업 사업시행자 지정 및<br>실시계획인가를 위한 열람공고····· | 482 |

## 기 타

|  |     |
|--|-----|
| 충청북도의회규칙 제26호 충청북도의회 의원 연구활동 지원에 관한 규칙 전부개정규칙안·  | 484 |
| 충청북도교육규칙 제601호 충청북도교육감 소속 지방공무원 인사규칙 전부개정규칙·     | 496 |
| 충청북도교육규칙 제602호 충청북도교육감 소속 지방공무원 정원규칙 일부개정규칙·     | 585 |
| 충청북도교육청공고 제2010-344호 충청북도안정도서심의회규칙 일부개정규칙안 입법예고· | 590 |
| 충청북도교육청공고 제2010-346호 부정당업자 제재 통보서·····           | 592 |
| 충청북도교육청공고 제2010-347호 부정당업자 제재 통보서·····           | 593 |
| 대전지방국토관리청공고 제2010-195호 도로사용개시(폐지)에 관한 공고·····    | 594 |

**조 례**

충청북도의회에서 의결된 충청북도 안전관리위원회 운영조례 일부개정조례를 이에 공포한다.

2010년 12월 31일  
충청북도지사

충청북도조례 제3296호

**충청북도 안전관리위원회 운영조례 일부개정조례**

충청북도 안전관리위원회 운영조례 일부를 다음과 같이 개정한다.

제7조를 다음과 같이 한다.

제7조(실무위원회) ① 위원회에 부의될 의안을 사전 검토하고, 관계기관 간 협조사항을 정리하는 등 위원회의 효율적인 운영을 도모하기 위하여 위원회에 실무위원회를 둘 수 있다.

② 실무위원회의 구성 및 운영에 관하여 필요한 사항은 위원회의 의결을 거쳐 위원장이 정한다.

부칙

이 조례는 공포한 날부터 시행한다.

**□ 개정사유**

- 정부의 「자치단체 위원회 정비 지침」과 「충청북도위원회 정비계획」에 따라 존치 필요성이 적고 운영 실적이 저조한 안전관리실무위원회를 필요한 경우 구성토록 개정

**□ 개정내용**

- 위원회에 부의될 의안을 사전 검토하고, 관계기관간 협조사항을 정리하는 등 위원회의 효율적인 운영을 도모하기 위하여 위원회에 실무위원회를 둘 수 있음 (안 제7조제1항)
- 실무위원회의 구성 및 운영에 관하여 필요한 사항은 위원회의 의결을 거쳐 위원장이 정함 (안 제7조제2항)

충청북도의회에서 의결된 충청북도 재난안전대책본부 구성 및 운영조례 일부개정조례를 이에 공포한다.

2010년 12월 31일  
충청북도지사

충청북도조례 제3297호

### 충청북도 재난안전대책본부 구성 및 운영조례 일부개정조례

충청북도 재난안전대책본부 구성 및 운영에 관한 조례 일부를 다음과 같이 개정한다.

제4조제4항 중 “재난관리과장”을 “재난관리업무담당과장”으로, “민방위·민원개선과장”을 “기반재난상황업무담당과장”으로 한다.

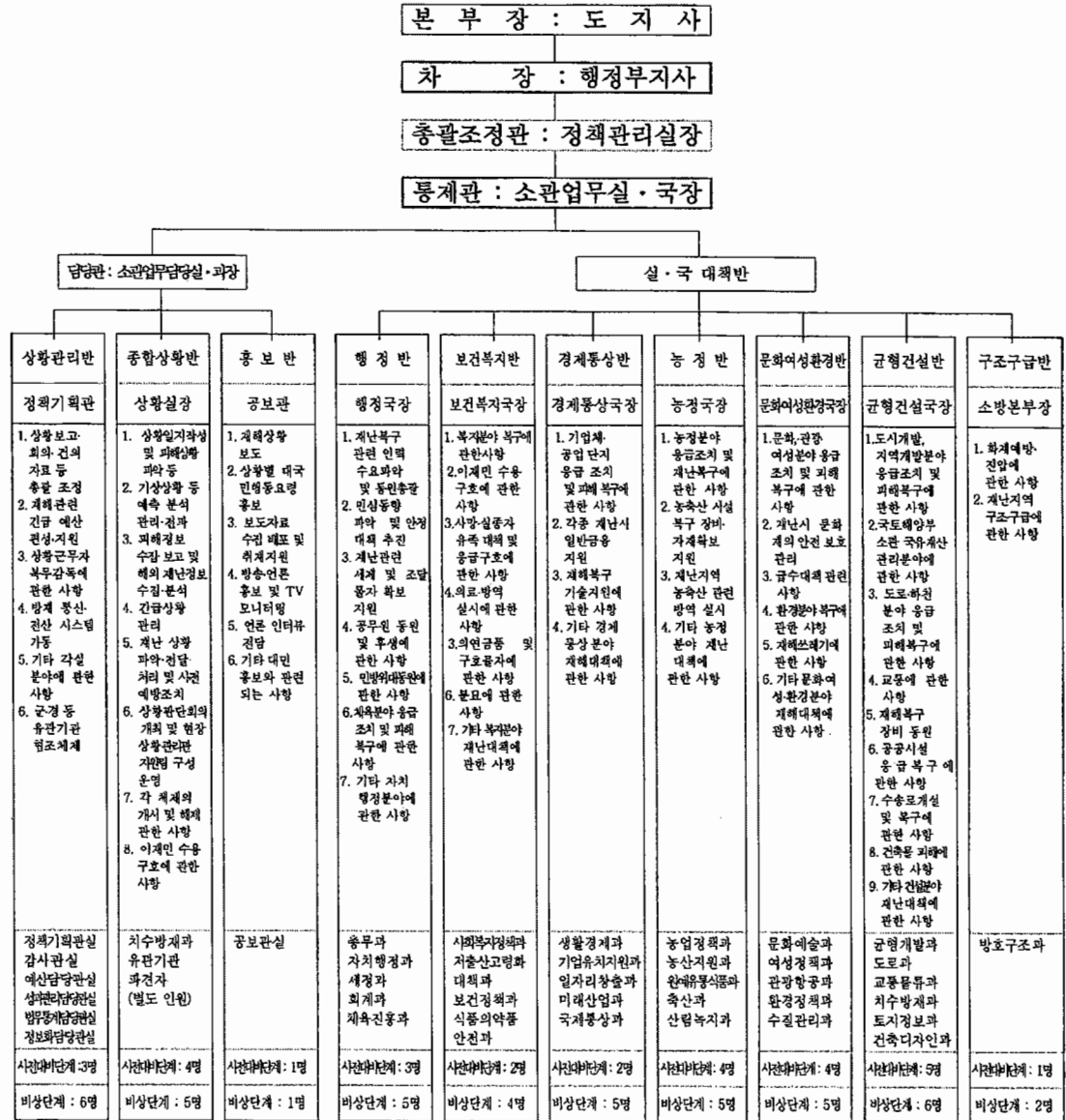
별표 1을 별지와 같이 한다.

부칙

이 조례는 공포한 날부터 시행한다.

[별표 1]

사전대비단계 및 비상단계 실무반 편성(제4조제3항 관련)



<근무방법>

1. 실·국·본부 주무 실·과·과장은 대책반장을 보좌한다.
2. 근무반원 편성은 2개조로 편성 24시간 교대로 근무한다.  
(사전대비단계 29명, 비상단계 44명)
3. 실·국·본부 근무자를 재난안전대책본부와 각 실·국에서 근무하게 할 수 있으며, 재난 상황에 따라 일부 대책반을 소집하고 그 외에는 각 부서에서 비상 대기하도록 할 수 있다.
4. 유관기관 파견자는 종합상황반에 소속되어 상황실장 통제 하에 근무한다.



□ 개정사유

- 조직개편으로 인한 과 명칭변경으로 인하여 소관부서 명칭을 충청북도 조직에 맞게 개정하려는 것임

□ 개정내용

- 재난관리과와 하천과의 통합으로 제4조제4호 중 “재난관리과장”을 “재난관리업무담당과장”으로, “민방위·민원개선과장”을 “기반재난상황업무담당과장”으로 변경

충청북도의회에서 의결된 충청북도 재해영향평가조례 폐지조례를 이에 공포한다.

2010년 12월 31일

충청북도지사

충청북도조례 제3298호

### 충청북도 재해영향평가조례 폐지조례

충청북도 재해영향평가조례를 폐지한다.

부칙

이 조례는 공포한 날부터 시행한다.

#### 폐지사유

- 조례의 상위법령인 「환경·교통·재해 등에 관한 영향평가법」이 폐지(2008.3.28)됨에 따라 「충청북도재해영향평가조례」를 폐지 하고자 함

#### 폐지내용

- 「충청북도재해영향평가조례」 폐지

충청북도의회에서 의결된 충청북도 지방공무원수당 지급조례 전부개정  
조례를 이에 공포한다.

2010년 12월 31일  
충청북도지사

충청북도조례 제3299호

### 충청북도 지방공무원수당 지급조례 전부개정조례

충청북도 지방공무원수당 지급조례 전부를 다음과 같이 개정한다.

#### 충청북도 지방공무원 수당 지급조례

제1조(목적) 이 조례는 「지방공무원 수당 등에 관한 규정」에 따라 지방공  
무원의 수당 지급에 관하여 필요한 사항을 규정함을 목적으로 한다.

제2조(특수지근무수당) 「지방공무원 수당 등에 관한 규정」 제12조제1항에  
따라 특수지근무수당을 지급할 지역 및 등급은 별표와 같이 한다.

부칙

이 조례는 2011년 1월 1일부터 시행한다.

[별표]

**특수지근무수당 지급대상지역 및 등급(제2조 관련)**

| 구분       | 시·군별 | 지역 및 등급 |     |         |         |
|----------|------|---------|-----|---------|---------|
|          |      | 특 지     | 갑 지 | 을 지     | 병 지     |
| 벽지<br>지역 | 제천시  |         |     | 백운면 덕동리 | 한수면 송계리 |
|          | 단양군  |         |     |         | 영춘면 장발리 |

**□ 개정사유**

- “특수지근무수당 지급대상지역과 그 등급 구분”을 시·도 조례로 정하도록 「지방공무원 수당 등에 관한 규정」이 개정(2008. 9. 10.)됨에 따라
- 현지 실태조사 결과를 반영하여 특수지근무수당 지급대상지역과 그 등급을 규정하고 일부 현실에 맞지 않는 사항을 정비

**□ 개정내용**

- 의료업무등의 수당 지급 구분표 삭제 (안 제2조)
- 장려수당 지급 구분표 삭제 (안 제3조)
- 특수지근무수당지급 대상지역과 그 등급을 규정 (안 제2조)

충청북도의회에서 의결된 충청북도 사무의 위탁관리조례 일부개정조례를 이에 공포한다.

2010년 12월 31일

충청북도지사

충청북도조례 제3300호

**충청북도 사무의 위탁관리조례 일부개정조례**

충청북도 사무의 위탁관리조례 일부를 다음과 같이 개정한다.

별표를 별지와 같이 한다.

부칙

이 조례는 공포한 날부터 시행한다.

[별표]

**민간위탁사무(제4조3항 관련)**

| 대상실과        | 일련번호 | 위탁대상 사무명   | 위탁대상 기관                          | 근거 및 적용법규  |
|-------------|------|--|----------------------------------|--|
| 성과관리<br>담당관 | 1    | ◦Happy Call센터 운영사무   | 콜센터 구축 및<br>운영대행 전문기관            | 지방자치법 제104조  |
| 정보화<br>담당관  | 2    | ◦인터넷 방송사업에 관한 사항<br>- 인터넷방송시스템 구축 및 운영<br>- 영상콘텐츠 제작·공급<br>- 도정실황 입체적인 영상홍보<br>- 그 밖에 인터넷방송에 필요한<br>사항 등                                 | (재단법인) 충청북도<br>지식산업진흥원           | 지방자치법 제104조  |
| 일자리<br>창출과  | 3    | ◦ 기능경기대회에 관한 다음 사무<br>- 지방기능경기대회의 개최<br>- 지방기능경기대회 입상자에<br>대한 상금 지급<br>- 지방기능경기대회중 부정<br>행위자에 대한 제재<br>- 전국기능경기대회 훈련참가<br>및 개최 지원에 관한 사항 | 한국산업인력공단<br>충북지사                 | 기능장려법 제11조,<br>제13조, 제15조, 제22조<br>같은법 시행령<br>제36조                   |
|             | 4    | ◦ 맞춤형 인턴제 운영 사무  | 충청북도중소기업<br>종합지원센터               | 지방자치법 제104조  |
| 미래<br>산업과   | 5    | ◦과학기술진흥에 관한 사무<br>- 충북과학기술 혁신대전  | 과학기술관련법인                         | 지역균형개발 및 지방<br>중소기업 육성에 관한<br>법률 제40조제2항,<br>제56조 같은법 시행령<br>제48조제3항 |
|             | 6    | ◦ 민속공예산업 육성사무<br>- 도 공예품경진대회   | 도내 공예단체 및<br>법인                  | 중소기업진흥에 관한<br>법률 제62조<br>같은법 시행령 제54조                                |
| 기업유치<br>지원과 | 7    | ◦ 중소기업제품 구매촉진 사무<br>- 중소기업우수상품전 개최   | 청주상공회의소,<br>중소기업협동조합<br>중앙회 충북지회 | 지역균형개발 및 지방<br>중소기업 육성에 관한<br>법률 제40조제2항,<br>제56조 같은법 시행령<br>제48조제3항 |
|             | 8    | ◦ 일반산업단지 관리업무<br>(다만, 오창과학산업단지는<br>임대사무를 포함한다)   | 산업단지관리공단<br>또는 입주기업체<br>협의회      | 산업집적활성화 및 공장<br>설립에 관한 법률<br>제30조, 제31조,<br>같은법 시행령 제5조              |

□ 개정사유

- 조직개편에 따른 부서명칭 변경과 업무조정, 근거법령 개정 등에 따른 변동사항을 현실에 맞게 정비하고자 함

□ 개정내용

- 조직개편에 따른 변동사항 정비 : 6건
- 관련법령 개정에 따른 정비 : 2건

충청북도의회에서 의결된 충청북도 사회단체보조금 지원조례 일부개정조례를 이에 공포한다.

2010년 12월 31일

충청북도지사

### 충청북도조례 제3301호

#### 충청북도 사회단체보조금 지원조례 일부개정조례

충청북도 사회단체보조금 지원조례 일부를 다음과 같이 개정한다.

제4조 각 호 외의 부분 중 “각호의 1”을 “각 호의 어느 하나”로 한다.

제7조제2항 중 “제1항의 규정에 의하여”를 “제1항에 따라”로 한다.

제8조 중 “제7조제2항의 규정에 따라”를 “제7조제2항에 따라”로 한다.

제9조 중 “제8조의 규정에 의거”를 “제8조에 따른”으로 한다.

제10조제1항 중 “제8조의 규정에 의한”을 “제8조에 따른”으로 “인”을 각각 “명”으로 하며, 같은 조 제2항 중 “정책관리실장”을 “행정국장”으로, “인”을 각각 “명”으로 하며, 같은 조 제3항 각 호 외의 부분 중 “각호의 1과”를 “각 호와”로, 제1호 중 “행정국장”을 “정책기획관”으로 하며, 같은 조 제4항 중 “당연직 위원의 임기는 당해직위의 재임기간으로 하고, 위촉직”을 “당연직 위원과 도의회 의원의 임기는 당해 직위의 재임기간으로 하고, 그 밖의”로 하며, 같은 조 제5항 중 “인”을 “명”으로, “예산담당관”을 “자치행정과장”으로 한다.

제11조 각 호 외의 부분 중 “각호”를 “각 호”로 한다.

제12조에 제3항을 다음과 같이 신설한다.



③ 위원장이 부득이한 사유로 직무를 수행 할 수 없는 때에는 당연직·위촉직 부위원장 순으로 그 직무를 대행하며, 위원장 및 부위원장이 모두 부득이한 사유로 그 직무를 수행할 수 없는 때에는 위원장이 미리 지명한 위원이 그 직무를 대행한다.

제16조 중 “충청북도각종위원회실비 변상조례”를 “『충청북도 각종위원회 실비 변상조례』”로 한다.

### 부칙

이 조례는 공포한 날부터 시행한다.

#### □ 개정사유

- 사회단체보조금 지원업무 조정
  - 정책관리실에서 행정국으로 이관
- 사회단체보조금지원 심의회 부위원장, 위원 및 간사 변경

#### □ 개정내용

- 업무이관에 따른 직위조정
- 법제처의 『알기 쉬운 법령 정비 기준』에 따른 용어 정비

충청북도의회에서 의결된 충청북도 도세기본조례를 이에 공포한다.

2010년 12월 31일  
충청북도지사

## 충청북도조례 제3302호

### 충청북도 도세 기본조례

제1조(목적) 이 조례는 「지방세기본법」에서 위임한 사항과 그 시행에 필요한 사항을 규정함을 목적으로 한다.

제2조(다른 법률과의 관계) 충청북도 도세(이하 "도세"라 한다)의 부과징수에 관하여 「지방세기본법」(이하 "법"이라 한다), 「지방세기본법 시행령」(이하 "령"이라 한다), 「지방세기본법 시행규칙」(이하 "시행규칙"이라 한다)에서 따로 정하는 것을 제외하고는 이 조례에서 정하는 바에 따른다.

제3조(부과·징수사무의 위임) 법 제6조에 따라 도지사는 도세의 부과·징수(이하 "부과·징수"라 한다)에 관한 사무를 따로 규정이 있는 것을 제외하고는 해당 과세대상의 소재지를 관할하는 시장·군수에게 위임하여 처리한다. 다만, 지방소비세의 부과·징수에 관한 사무는 도지사가 직접 처리한다.

제4조(서류송달의 방법) ① 법 제30조제1항에 따라 서류의 송달은 세무공무원이 교부 또는 우편 및 전자송달의 방법으로 한다. 다만, 납세고지서 및 독촉장의 경우 교부, 등기우편 및 전자송달의 방법으로 한다.

② 제1항의 단서에도 불구하고 과세기준일과 납기가 정하여져 매년 부과·고지하는 도세 중 1매당 세액이 30만원 미만인 납세고지서 또는 독촉장의 송달은 보통우편 방법으로 할 수 있다.

③ 영 제11조에서 조례에 정하는 방법이란 시장·군수가 읍·면·동장 또는 통·리·반장에게 서류송달을 위임·위탁하는 것을 말한다. 통·리·반장에게 서류송달을 위탁하는 경우에는 사전에 고지서 송달에 관한 교육을 실시하여야 한다.

④ 제3항에 따라 송달을 위탁하는 경우에는 예산의 범위안에서 경비를 지급할 수 있다.

제5조(도세징수교부금) ① 법 제67조제2항에 따라 시장·군수가 도세를 징수하여 도에 납입한 때에 도지사는 영 제55조에 따른 징수교부금을 매 분기마다 그 처리비로 해당 시·군에 교부하여야 한다. 다만, 지방교육세의 경우에는 징수교부금을 교부하지 아니한다.

② 제1항에 따른 징수교부금은 매분기말 실적을 기준으로 하여 늦어도 매분기말일이 속하는 달의 다음달 20일까지 교부하여야 한다.

제6조(세무공무원의 수납) 영 제61조제2항제2호에 따라 납세고지서 1매당 세액(가산금을 제외한다)이 50만원 이하인 도세는 세무공무원이 수납할 수 있다.

제7조(채납처분유예 대상 중 성실납부자) 법 제95조제1항제1호에서 “성실납부자”란 지방세 채납사실이 없는 자로서 연간 3건 이상(면허분등록면허세, 균등분주민세, 소유에 관한 자동차세를 제외한다) 최근 3년 이상 계속하여 납부기한내 전액 납부한 자를 말한다.

### 부칙

제1조(시행일) 이 조례는 2011년 1월 1일부터 시행한다.

제2조(적용례) 이 조례는 이 조례 시행 후 최초로 납세의무가 성립하는 지방세부터 적용한다.

#### □ 제정사유

- 지방세법의 선진화 및 체계화, 납세자 권익보호 등을 위해 현행 단일법인 「지방세법」을 3개법으로 분법하여 2011. 1. 1부터 「지방세기본법」(2010. 3. 31제정)이 시행됨에 따라, 「지방세기본법」에서 조례로 위임한 사항을 「충청북도 도세기본조례」로 제정하여 도세 부과·징수 기준 마련

#### □ 제정내용

- 서류 송달의 방법 규정
- 도세징수교부금 교부시기 규정
- 세무공무원이 수납할 수 있는 도세 세액한도 규정
- 체납처분유예 대상 중 성실납부자 규정

충청북도의회에서 의결된 충청북도 도세조례 전부개정조례를 이에 공포한다.

2010년 12월 31일

충청북도지사

충청북도조례 제3303호

### 충청북도 도세조례 전부개정조례

충청북도 도세조례 전부를 다음과 같이 개정한다.

#### 충청북도 도세조례

##### 제1장 총칙

제1조(목적) 이 조례는 「지방세법」에서 위임한 사항과 그 시행에 필요한 사항을 규정함을 목적으로 한다.

제2조(다른 법률과의 관계) 충청북도 도세(이하 “도세”라 한다)의 부과·징수에 관하여는 「지방세법」(이하 “법”이라 한다), 「지방세법 시행령」(이하 “령”이라 한다), 「지방세법 시행규칙」(이하 “시행규칙”이라 한다)에서 따로 정하는 것을 제외하고는 이 조례가 정하는 바에 따른다.

제3조(전국 무관할 자동차 등록관련 특례) ① 「자동차등록령」 제5조제1항에 따라 사용본거지를 관할하는 시장·군수는 「지방세기본법」 제6조에 따라 자동차 등록사무 처리와 관련하여 사용본거지를 관할하지 아니하는 다른 지방자치단체의 장에게 취득세 및 등록면허세 신고업무를 위탁하여 처리할 수 있다.

② 「자동차등록령」 제5조제2항에 따라 사용본거지를 관할하지 아니하는 시장·군수는 자동차 등록사무 처리와 관련하여 「지방세법」 제20조 및 제30조 규정에도 불구하고 자동차 등록사무를 처리하는 다른 지방자치단체의 장에게 취득세 및 등록면허세 신고업무를 수탁받아 처리할 수 있다.

③ 제2항에 따라 자동차 취득세 및 등록면허세 신고업무를 대행한 시장·군수는 그 신고 받은 관련서류를 신고 받은 날부터 3일 이내에 자동차 사용본거지 관할 지방자치단체장에게 전산 송부하여야 한다.

## 제2장 취득세

제4조(과점주주의 신고) 법 제10조제4항에 따라 취득세 납세의무자에 해당하는 과점주주는 다음 사항이 확인되는 관계증빙서류를 갖추어 취득물건의 소재지를 관할하는 시장·군수에게 신고하여야 한다.

1. 법인의 본점 또는 지점의 소재지
2. 주주 또는 사원명부(변경된 내용을 포함한다)
3. 취득연월일과 취득원인
4. 재산목록
5. 과세표준과 그 산정근거
6. 주식 또는 출자지분의 변동 상황 등 그 밖의 참고사항

## 제3장 등록면허세

제5조(과세표준) 법 제27조에 따른 등록에 대한 등록면허세의 과세표준은 등록자가 신고한 가액으로 한다.

제6조(납기) 법 제35조제2항에 따라 면허가 갱신된 것으로 보아 보통징수방법으로 매년 부과하는 등록면허세의 납기는 매년 1월 16일부터 1월 31일까지로 한다.

### 제4장 지역자원시설세

#### 제1절 발전용수에 대한 지역자원시설세

제7조(신고납부) 납세의무자는 매월 1일부터 말일까지 발전에 이용된 물에 대하여 법 제146조제1항제1호에 따라 산출한 세액을 다음 달 말일까지 해당 발전소 소재지를 관할하는 시장·군수에게 신고납부하여야 한다.

제8조(부과대상지역) 발전용수에 대한 지역자원시설세의 부과대상지역은 충청북도 전지역으로 한다.

#### 제2절 지하수에 대한 지역자원시설세

제9조(신고납부) 납세의무자는 매월 1일부터 말일까지 채수한 지하수에 대하여 법 제146조제1항제2호에 따라 산출한 세액을 다음 달 말일까지 해당 채수공 소재지를 관할하는 시장·군수에게 신고납부하여야 한다.

제10조(부과·징수) ① 법 제147조제1항제1호 단서에 따른 지하수에 대한 지역자원시설세는 다음 각 기간 내에 그 납기가 있는 달의 1일 현재 지하수를 채수하는 자에 대하여 채수공의 소재지를 관할하는 시장·군수가 보통징수의 방법으로 징수할 수 있다.

| 구 분  | 기 간         | 납 기               |
|------|-------------|-------------------|
| 제1기분 | 1월부터 3월까지   | 4월16일부터 4월30일까지   |
| 제2기분 | 4월부터 6월까지   | 7월16일부터 7월31일까지   |
| 제3기분 | 7월부터 9월까지   | 10월16일부터 10월31일까지 |
| 제4기분 | 10월부터 12월까지 | 다음 해 1월 16일부터     |

② 시장·군수는 제1항에도 불구하고 다음 각 호의 어느 하나에 해당하는 경우에는 채수된 지하수의 사용량을 각각 계산하여 수시로 부과할 수 있다.

1. 채수공을 새로 설치한 경우
2. 채수공의 양도·양수가 있는 경우
3. 채수공을 폐쇄하는 경우

③ 채수된 지하수의 사용량은 제1항에 따른 해당 기분의 납기가 있는 달의 1일 현재의 지하수 사용량으로 한다. 이 경우 지하수 사용량은 채수공에 연결된 채수계량기로 확인하되, 채수계량기를 설치하지 아니하여 지하수 사용량을 확인할 수 없는 때에는 1일 최대 채수가능량에 사용일을 곱하여 산출한 양을 기준으로 한다.

④ 지하수를 채수하여 먹는 물로 제조·판매하거나 목욕용수로 이용하려는 자는 채수공과 연결되는 채수관에 사용량을 확인할 수 있는 채수계량기를 설치하고 관할 시장·군수에게 신고하여야 한다.

⑤ 제4항에 따라 신고를 받은 시장·군수는 채수계량기 설치상태를 검사하고 분기별 1회 이상 그 상태를 점검하여야 한다.

제11조(부과대상지역) 지하수에 대한 지역자원시설세의 부과대상지역은 충청북도 전지역으로 한다.

### 제3절 지하자원에 대한 지역자원시설세

제12조(과세표준과 세율) ① 과세표준이 되는 광물가액은 정광에 대한 가액을 말하며, 매년 1월 1일 및 7월 1일 현재의 거래가격을 기준으로 하여 도지사가 결정·고시한 금액으로 한다.

제13조(신고납부) 납세의무자는 매월 1일부터 말일까지 채광된 광물에 대하여 법 제146조제1항제3호에 따라 산출한 세액을 다음 달 말일까지 광구소재지 관할 시장·군수에게 신고납부하여야 한다.



제14조(부과대상지역) 지하자원에 대한 지역자원시설세의 부과대상지역은 충청북도 전지역으로 한다.

제4절 특정부동산에 대한 지역자원시설세

제15조(세율) 법 제146조제4항에 따라 소방시설에 충당하는 지역자원시설세의 세율은 다음 표의 세율을 적용한다.

| 과세표준                     | 세 율                                      |
|--------------------------|--|
| 600만원 이하                 | 1,000분의 0.4                              |
| 600만원 초과<br>1,300만원 이하   | 2천400원 + 6백만원을 초과하는 금액의 1,000분의 0.5      |
| 1,300만원 초과<br>2,600만원 이하 | 5천900원 + 1천300만원을 초과하는 금액의 1,000분의 0.6   |
| 2,600만원 초과<br>3,900만원 이하 | 1만3천700원 + 2천600만원을 초과하는 금액의 1,000분의 0.8 |
| 3,900만원 초과<br>6,400만원 이하 | 2만4천100원 + 3천900만원을 초과하는 금액의 1,000분의 1.0 |
| 6,400만원 초과               | 4만9천100원 + 6천400만원을 초과하는 금액의 1,000분의 1.2 |

제16조(부과·징수) ① 특정부동산에 대한 지역자원시설세는 재산세의 부과·징수의 예에 따르며, 재산세의 납세고지서에 병기하여 납세고지하여야 한다.

② 시장·군수는 제1항에 따라 지역자원시설세를 징수하려는 때에는 재산세 납세고지서에 각 과세대상별 해당 과세표준과 그 합계세액을 기재하여야 한다.

제17조(지역자원시설세의 현황부과) 지역자원시설세의 과세대상물건이 공부상의 등재상황과 사실상의 현황이 다를 경우에는 사실상의 현황에 따라 부과한다.

제18조(부과대상지역) 특정부동산에 대한 지역자원시설세의 부과대상 지역은 충청북도 전지역으로 한다.

### 부칙

제1조(시행일) 이 조례는 2011년 1월 1일부터 시행한다.

제2조(적용례) 이 조례는 이 조례 시행 후 최초로 납세의무가 성립하는 분부터 적용한다.

제3조(일반적 경과조치) 이 조례 시행 당시 종전의 규정에 따라 부과하였거나 부과하여야 할 도세에 대해서는 종전의 규정에 따른다.

제4조(다른 조례의 개정) ① 충청북도 지역개발기금 설치 조례 일부를 다음과 같이 개정한다.

별표 1의 매입기준란 중 “등록세과표”를 각각 “취득세과표”로 한다.

별표 2의 2. 사업·행위의 면제대상 및 내용란 중 자목과 차목을 다음과 같이 한다.

자. 천재지변등 불가항력적 요인으로 인해 멸실 또는 파손된 재산의 개조·수선 및 대체취득시의 등록, 허가 (「지방세특례제한법」 제92조 제1항의 적용대상에 한함)

차. 자동차의 제작결함으로 인한 교환자동차의 신규등록 (「지방세특례제한법」 제66조제1항의 적용대상에 한함)

② 충청북도 학교용지부담금 부과·징수 및 사용에 관한 조례 일부를 다음과 같이 개정한다.

제8조 중 “충청북도세조례”를 “「지방세기본법」”으로 한다.

③ 충청북도 재정보전금 배분조례 일부를 다음과 같이 개정한다.

제4조제1항제1호 중 “공동시설세” 를 “특정부동산에 대한 지역자원시설세” 로 한다.

④ 충청북도 첨단의료복합단지 지원에 관한 조례 일부를 다음과 같이 개정한다.

제18조 중 “「지방세법」” 을 “「지방세특례제한법」” 으로, “취득세와 등록세, 재산세 등을” 을 “취득세, 재산세를” 로 한다.

⑤ 충청북도 기업 및 투자 유치촉진조례 일부를 다음과 같이 개정한다.

제19조 중 “취득세 및 등록세 등을” 을 “취득세를” 로 한다.

⑥ 충청북도 기업사랑과 지원에 관한 조례 일부를 다음과 같이 개정한다.

제5조제1항제3호 중 “「지방세법」 제64조의 규정에 의한” 을 “「지방세기본법」 제136조에 따른” 으로 한다.

□ 개정사유

- 복잡한 지방세 세목 체계를 대폭 간소화하고 여러 가지 규정이 혼재한 현행 「지방세법」 을 전문화·체계화하기 위하여 세목에 관한 사항을 체계적으로 기술하여 전면 개정한 「지방세법」 이 2011. 1. 1부터 시행됨에 따라 새로운 「지방세법」 에서 조례로 위임한 사항을 규정하기 위하여 현행 도세조례를 전면 개정

□ 개정내용

- 전국 무관할 자동차 등록관련 특례 규정 (안 제3조)
- 등록면허세 과세표준 및 납기 규정 (안 제5조부터 제6조까지)
- 지역자원시설세 신고납부 납기 및 부과대상지역 등 규정 (안 제7조부터 제18조까지)

충청북도의회에서 의결된 충청북도 도세감면조례 전부개정조례를 이에 공포한다.

2010년 12월 31일  
충청북도지사

## 충청북도조례 제3304호

### 충청북도 도세감면조례 전부개정조례

충청북도 도세감면조례 전부를 다음과 같이 개정한다.

#### 충청북도 도세감면조례

##### 제1장 총칙

제1조(목적) 이 조례는 「지방세특례제한법」 제4조에 따라 충청북도 도세의 감면에 관한 사항을 규정하여 법령기능을 보완하고 과세의 공평을 기함으로써 지역사회의 건전한 발전에 이바지함을 목적으로 한다.

##### 제2장 감면

제2조(장애인 소유자동차에 대한 감면) ① 「장애인복지법」에 따라 등록된 시 각 장애등급 4급에 해당하는 장애인이 본인 또는 「주민등록법」에 의한 세대별 주민등록표에 기재되어 있는 장애인의 배우자, 장애인의 직계존·비속, 장애인의 직계비속의 배우자, 장애인의 형제·자매의 명의로 등록(장애인 본인 이외의 명의로 등록하는 경우에는 장애인과 공동으로 등록하는 경우에 한정한다)하여 보철용 또는 생업활동용으로 사용하기 위하

여 취득하는 자동차로서 다음 각 호의 어느 하나에 해당하는 자동차 중 최초로 감면신청하는 1대(취득세 및 자동차세 중 어느 하나의 세목에 대하여 최초로 감면신청하는 자동차 1대를 말하며, 해당 자동차를 매각하거나 폐차하기 위하여 다음 각 호의 어느 하나에 해당하는 자동차를 대체 취득하여 등록한 날부터 30일 이내에 종전 자동차를 이전 또는 말소 등록하는 경우를 포함한다)에 대하여는 취득세를 면제한다.

1. 다음 각 목의 어느 하나에 해당하는 승용자동차

가. 배기량 2천cc 이하인 승용자동차

나. 승차정원 7명 이상 10명 이하인 승용자동차(「자동차관리법」에 따라 2000년 12월 31일 이전에 승용자동차로 분류된 고급에 해당하는 자동차 및 이에 준하는 자동차는 제외한다)

다. 「자동차관리법」에 따라 자동차의 구분기준이 화물자동차에서 2006년 1월1일부터 승용자동차에 해당하게 되는 자동차(2005년12월31일 이전부터 승용자동차로 분류되어 온 것은 제외한다)

2. 승차정원 15명 이하인 승합자동차

3. 적재정량 1톤 이하인 화물자동차

4. 이륜자동차

② 제1항에 따른 장애인 또는 장애인과 공동으로 등록한 자가 자동차 등록일부터 1년 이내에 사망·혼인·해외이민·운전면허취소 기타 이와 유사한 부득이한 사유없이 소유권을 이전(장애인과 공동 등록할 수 있는 자의 소유권을 공동 등록한 장애인이 이전받은 경우와 장애인과 공동 등록할 수 있는 자 또는 공동 등록할 수 있는 자간에 등록 전환하는 경우를 제외한다)하거나 세대를 분기하는 경우에는 면제된 취득세를 추징한다.

③ 제1항에 따른 자동차가 다음 각 호의 어느 하나에 해당되는 경우에는 그 등록여부에 불구하고 자동차를 소유하지 아니한 것으로 본다.

1. 「자동차관리법」에 따른 자동차매매업자가 중고자동차 매매의 알선을 요청받은 사실을 증명하는 자동차. 다만, 중고자동차가 매도되지 아니하고 그 소유자에게 반환되는 경우에는 그 자동차를 소유한 것으로 본다.
2. 천재지변·화재·교통사고 등으로 소멸·멸실 또는 파손되어 해당 자동차를 회수할 수 없거나 사용할 수 없는 것으로 시장·군수가 인정하는 자동차
3. 「자동차관리법」에 따른 자동차해체재활용업자가 폐차되었음을 증명하는 자동차
4. 「관세법」에 따라 세관장에게 수출신고를 하고 수출된 자동차

제3조(한센정착농원지원을 위한 감면) ① 한센정착농원에 거주하는 한센환자가 취득·소유하는 그 농원 안의 주거용 건축물과 그 부속토지(전용면적 85제곱미터 이하의 것에 한정한다) 및 축사용 부동산에 대하여는 취득세를 면제하고, 과세기준일 현재 그 고유업무에 사용하는 부동산에 대해서는 「지방세법」 제146조제2항에 따른 지역자원시설세를 면제한다.

② 한센정착농원에 거주하는 한센환자 또는 한센정착농원 대표자가 한센환자의 재활사업을 위하여 국가·지방자치단체·한국한센복지협회 기타 비영리사업자로부터 취득하는 부동산에 대하여는 취득세를 면제한다.

제4조(종교단체의 의료업에 대한 감면) 「민법」 제32조에 따라 설립된 종교단체(재단법인에 한정한다)가 「의료법」에 따른 의료업에 사용하기 위하여 취득하는 부동산에 대하여는 취득세의 100분의 50을 경감하고 (다만, 도청소재지인 시 지역에서 취득하는 부동산에 대하여는 「지방세법」 제11조제1항의 세율에서 1천분의 10을 경감하여 과세한다), 과세기준일 현재 의료업에 직접 사용하는 부동산에 대하여는 「지방세법」 제146조제2항에 따른 지역자원시설세의 100분의 50을 경감한다. 다만, 그 취득일로부터 1년 이내에 정당한 사유없이 의료업에 직접 사용하지 아니하거나 건축공사를 착공하지 아니한 경우와 그 사용일로부터 2년 이상 의료업에

직접 사용하지 아니하고 매각하거나 다른 용도로 사용하는 경우 그 해당 부분에 대하여는 경감된 취득세를 추징한다.

제5조(지방의료원에 대한 감면) 「지방의료원의 설립 및 운영에 관한 법률」에 따라 설립된 지방의료원이 지역주민에 대한 의료사업에 직접 사용하기 위하여 취득하는 부동산에 대하여는 취득세를 면제하고, 그 법인 등기에 대하여는 등록면허세를 면제하며, 과세기준일 현재 지역주민에 대한 의료사업에 직접 사용하는 부동산에 대하여는 「지방세법」 제146조제2항에 따른 지역자원시설세를 면제한다. 다만 그 취득일로부터 1년내에 정당한 사유없이 지역주민에 대한 의료사업에 직접 사용하지 아니하는 경우 또는 그 사용일로부터 2년 이상 지역주민에 대한 의료사업에 직접 사용하지 아니하고 매각하거나 다른 용도로 사용하는 경우에는 그 해당부분에 대하여 면제된 취득세를 추징한다.

제6조(주택에 대한 감면) ① 「주택법」 제38조에 따른 사업주체가 같은 조에 따라 공급하는 주택으로서 「주택공급에 관한 규칙」 제8조제6항제13호에 따른 입주자모집공고상의 입주자의 계약일이 경과한 주택단지에서 2008년 6월 10일까지 분양계약이 체결되지 아니하여 2008년 6월 11일 이후, 2009년 2월 11일까지 분양계약이 체결되지 아니하여 2009년 2월 12일 이후, 2010년 2월 11일까지 분양계약이 체결되지 아니하여 2010년 2월 12일 이후 각각 선착순 등의 방법으로 공급하는 주택(시장·군수로부터 미분양주택 확인서를 발급 받거나 미분양으로 확인을 받은 주택에 한정한다. 이하 이 조에서 "미분양 주택"이라 한다)을 해당 사업주체로부터 최초로 분양받아 취득하는 경우에는 다음 각 호의 어느 하나에서 정하는 바에 따라 취득세를 경감한다.

1. 전용면적 85제곱미터 이하의 미분양 주택은 「지방세법」 제11조제1항 제6호 나목에 따른 세율을 적용하여 산출한 취득세액의 75% 경감

2. 전용면적 85제곱미터를 초과하는 미분양 주택은 다음 각 목에 따른 분양가격 인하율{「주택법」에 따른 입주자모집공고안에 공시된 분양가격(a)에서 「지방세법」 제10조제5항제3호 또는 제5호에 따라 신고한 취득가액(b)을 차감하여 당초 분양가격(a)으로 나누어 산출(=a-b/a)한 비율, 이하 이 조에서 "분양가격 인하율"이라 한다}에 따라 취득세 경감

가. 분양가격 인하율이 10퍼센트 초과 20퍼센트 이하인 경우에는 「지방세법」 제11조제1항제6호 나목에 따른 세율을 적용하여 산출한 취득세액의 62.5% 경감

나. 분양가격 인하율이 20퍼센트를 초과한 경우에는 「지방세법」 제11조제1항제6호 나목에 따른 세율을 적용하여 산출한 취득세액의 75% 경감

② 제1항에도 불구하고 미분양 주택으로서 2008년 6월 11일부터 2010년 6월 30일까지의 기간 중에 분양계약이 체결(2008년 6월 11일부터 2009년 2월 11일까지와 2009년 2월 12일부터 2010년 2월 11일까지의 각각 기간 중에 발생한 미분양 주택으로서 같은 기간 중에 분양계약이 체결된 경우를 포함한다)된 경우에는 「지방세법」 제11조제1항제6호 나목에 따른 세율을 적용하여 산출한 취득세액의 75%를 경감한다.

③ 다음 각 호의 어느 하나에 해당하는 자로부터 최초로 당해 주택을 취득하는 경우에는 제1항 및 제2항의 규정에 따라 취득세를 경감한다. 이 경우 당해 주택에 다른 자의 입주 사실이 없는 경우에 한정한다.

1. 「신탁법」에 따른 신탁계약으로 사업주체로부터 미분양 주택을 이전 받은 수탁자
2. 주택 시공에 따른 공사대금으로 사업주체로부터 당해 미분양 주택을 취득한 해당 시공자



제7조(시장정비사업에 대한 감면) 「전통시장 및 상점가 육성을 위한 특별법」 제20조에 따라 상업기반시설 현대화사업을 위한 보조금을 지급받는 사업의 시행으로 인하여 취득하는 건축물에 대하여는 취득세를 면제한다. 다만, 그 취득일로부터 3년 이내에 정당한 사유없이 그 사업에 직접 사용하지 아니하거나 매각하는 경우와 다른 용도에 사용하는 경우 그 해당 부분에 대하여는 면제된 취득세를 추징한다.

제8조(지역특산품생산단지 등에 대한 감면) ① 「농어업·농어촌 및 식품산업 기본법」 제50조에 따른 지역특산품생산단지의 지정을 받은 자와 「식품산업진흥법」 제16조 및 「수산물품질 관리법」 제16조제1호에 따른 가공업자가 해당 사업에 직접 사용하기 위하여 취득하는 부동산(이미 사업용으로 사용하던 부동산을 승계 취득하는 경우는 제외한다)에 대한 취득세를 면제한다. 다만, 「수도권정비계획법」 제6조에 따른 과밀억제권역 안에서는 그러하지 아니하다.

② 제1항에 따라 취득하는 부동산을 그 취득일로부터 1년 이내에 정당한 사유없이 해당 용도로 직접 사용하지 아니하거나 건축공사를 착공하지 아니하는 경우와 그 사용일로부터 2년 이상 해당 용도에 직접 사용하지 아니하고 매각하거나 다른 용도로 사용하는 경우 그 해당 부분에 대하여는 면제된 취득세를 추징한다.

제9조(지식산업센터 등에 대한 감면) ① 「산업집적 활성화 및 공장 설립에 관한 법률」 제2조제13호에 따른 지식산업센터의 설립자가 그 목적에 사용하기 위하여 취득하는 부동산(이미 지식산업센터용으로 사용하던 부동산을 승계 취득하는 경우에는 제외한다)에 대하여는 취득세를 면제한다. 다만, 그 취득일로부터 1년 이내에 정당한 사유없이 건축공사를 착공하지 아니하거나 건축물의 사용승인서 교부일로부터 5년 이내에 같은 법 제28조의5제1항제1호 및 제2호에 따른 사업이외의 용도로 분양·임대하거

나 매각하는 경우 그 해당 부분에 대하여는 면제된 취득세를 추징한다.

② 중소기업자가 「산업집적 활성화 및 공장설립에 관한 법률」 제28조의 5제1항제1호 및 제2호에 따른 사업 또는 벤처기업을 영위할 목적으로 지식산업센터 설립자로부터 최초로 분양받아 취득하는 지식산업센터용 부동산에 대하여는 취득세를 면제한다. 다만, 그 취득한 날부터 1년 이내에 정당한 사유없이 해당 사업 또는 벤처기업용에 직접 사용하지 아니하는 경우 또는 그 취득일부터 5년 이내에 매각하거나 다른 용도에 사용하는 경우 그 해당부분에 대하여는 면제된 취득세를 추징한다.

③ 「중소기업진흥에 관한 법률」 제29조에 따라 협동화실천계획의 승인을 얻은 자(참가업체를 포함한다)가 해당 사업에 직접 사용하거나 분양 또는 임대하기 위하여 최초로 취득하는 협동화공장용 부동산에 대하여는 취득세를 면제한다. 다만, 「수도권정비계획법」 제6조에 따른 과밀억제권역 안에서는 그러하지 아니하며, 그 취득일부터 1년 이내에 정당한 사유없이 공장용에 직접 사용하지 아니하는 경우와 그 취득일부터 5년 이내에 공장이외의 용도로 양도하거나 다른 용도에 사용하는 경우 그 해당부분에 대하여는 면제된 취득세를 추징한다.

제10조(지방공사 등에 대한 감면) ① 「지방공기업법」에 따라 설립된 지방공사 또는 지방공단이 그 고유의 업무에 직접 사용하기 위하여 취득하는 부동산에 대하여는 취득세를 면제하고, 그 법인등기와 구분지상권 설정등기(지하철공사에 한정한다)에 대하여는 등록면허세를 면제하며, 과세기준일 현재 그 고유업무에 직접 사용하는 부동산에 대하여는 「지방세법」 제146조제2항에 따른 지역자원시설세를 면제한다. 다만, 총자산 중 민간출자분 또는 민간출연분이 있는 경우 그 부분에 대하여는 그러하지 아니한다.

② 지방자치단체가 출자 또는 출연한 법인(단체를 포함한다)이 그 고유업무에 직접 사용하기 위하여 취득하는 부동산에 대하여는 취득세를 면

제하고, 법인등기에 대하여는 등록면허세를 면제한다. 다만, 총자산 중 민간출자분 또는 민간출연분이 있는 경우 그 부분에 대하여는 그러하지 아니한다.

③ 제1항 및 제2항의 경우 부동산의 취득일부터 1년 이내에 정당한 사유없이 고유업무에 직접 사용하지 아니하는 경우에는 면제된 취득세를 추징한다.

제11조(관광단지투자촉진을 위한 감면) 「관광진흥법」에 따라 지정된 관광단지안에서 관광시설을 신설하거나 증설하기 위하여 관광단지개발사업시행자로부터 취득하는 사업용 부동산에 대하여는 취득세의 100분의 50을 경감한다. 다만, 사업용 부동산의 취득일부터 정당한 사유없이 1년 이내에 관광시설의 설치에 착공하지 아니하거나 관광시설로 사용하지 아니하는 경우와 그 사용일로부터 2년 이상 관광시설로 사용하지 아니하고 매각하거나 다른 용도로 사용하는 경우 그 해당 부분에 대하여는 경감된 취득세를 추징한다.

제12조(중소기업종합지원센터에 대한 감면) ① 「지역균형개발 및 지방중소기업 육성에 관한 법률 시행령」 제63조에 따라 설립된 충청북도 중소기업종합지원센터가 그 고유업무에 직접 사용하기 위하여 취득하는 부동산에 대하여는 취득세를 면제하고, 과세기준일 현재 그 고유업무에 직접 사용하는 부동산에 대하여는 「지방세법」 제146조제2항에 따른 지역자원시설세를 면제한다.

② 제1항에 따른 충청북도 중소기업종합지원센터의 법인등기에 대하여는 등록면허세를 면제한다.

제13조(신용보증재단에 대한 감면) ① 「지역신용보증재단법」에 따라 설립된 충북신용보증재단이 같은 법 제17조에 따른 업무에 직접 사용하기 위하여 취득하는 부동산(임대용 부동산을 제외한다)에 대하여는 취득세를

면제하고, 과세기준일 현재 그 업무에 직접 사용하는 부동산에 대하여는 「지방세법」 제146조제2항에 따른 지역자원시설세를 면제한다. 다만, 그 취득일부터 1년 이내에 정당한 사유없이 그 업무에 직접 사용하지 아니하는 경우에는 면제된 취득세를 추징한다.

② 제1항에 따른 충북신용보증재단의 법인등기에 대하여는 등록면허세를 면제한다.

제14조(외국인투자유치지원을 위한 감면) 외국인투자기업이 신고한 사업을 영위하기 위하여 취득하는 재산에 대하여는 다음 각 호에서 정하는 바에 따라 지방세를 감면한다. 다만, 「조세특례제한법」 제121조의5제3항에 따른 추정 대상이 되는 경우에는 감면된 지방세를 추징한다.

1. 「조세특례제한법」 제121조의2제4항제1호에 따른 외국인투자비율에 해당하는 취득세는 같은 항 단서의 규정에 의하여 사업 개시일부터 7년간 감면대상세액의 전액을 면제하고 그 다음 3년간 감면대상세액의 100분의 50을 경감하며, 같은 조 제1항제2호의2·제2호의3·제2호의5 내지 제2호의7 및 제3호에 따른 감면대상사업의 외국인투자비율에 해당하는 취득세는 사업 개시일부터 7년간 감면대상세액의 전액을 면제하고, 그 다음 3년간 감면대상세액의 100분의 50을 경감
2. 「조세특례제한법」 제121조의2제5항제1호에 따른 외국인투자비율에 해당하는 취득세는 감면대상세액의 전액을 면제
3. 「조세특례제한법」 제121조의2제12항제3호 가목에 따른 외국인투자비율에 해당하는 취득세는 같은 항 단서에 따라 사업 개시일부터 7년간 감면대상세액의 전액을 면제하고, 그 다음 3년간 감면대상세액의 100분의 50을 경감
4. 「조세특례제한법」 제121조의2제12항제4호 가목에 따른 외국인투자비율에 해당하는 취득세는 감면대상세액의 전액을 면제

제15조(농공단지 대체입주자에 대한 감면) 「산업입지 및 개발에 관한 법률」에 따라 지정된 농공단지에 대체입주 하는 자(휴·폐업된 공장에 대체입주 하는 자에 한정한다)가 취득하는 해당 농공단지내의 부동산에 대하여는 취득세를 면제한다. 다만 그 취득일부터 3년 이내에 정당한 사유 없이 공장용에 직접 사용하지 아니하거나 매각하는 경우(해당 농공단지 관리기관 또는 해당 농공단지 관리기관이 지정하는 자가 환매하는 경우를 제외한다)와 그 사용일부터 2년 이상 공장용에 직접 사용하지 아니하고 매각하거나 다른 용도로 사용하는 경우 그 해당부분에 대하여는 면제된 취득세를 추징한다.

제16조(산업단지 등에 대한 감면) 「산업입지 및 개발에 관한 법률」에 따라 지정된 산업단지와 「산업집적활성화 및 공장설립에 관한 법률」에 따른 유치지역 및 「산업기술단지 지원에 관한 특례법」에 따라 조성된 산업기술단지안에서 산업용 건축물·연구시설 및 시험생산용 건축물로서 「지방세특례제한법 시행령」 제29조에서 정하는 건축물(이하 이 조에서 "산업용 건축물등"이라 한다)을 개축 또는 대수선하여 취득하는 산업용 건축물등에 대하여는 취득세를 면제한다. 다만, 그 취득일부터 6월내에 정당한 사유없이 산업용 건축물등의 용도에 직접 사용하지 아니하는 경우 또는 그 사용일부터 2년 이상 산업용 건축물등의 용도로 직접 사용하지 아니하고 처분(해당 산업단지관리기관 또는 산업기술단지관리기관이 환매하는 경우를 제외한다)하거나 다른 용도로 사용하는 경우 그 해당부분에 대하여는 면제된 취득세를 추징한다.

제17조(벤처기업육성촉진지구에 대한 감면) 「벤처기업육성에 관한 특별조치법」에 따른 벤처기업이 같은 법 제18조의4에 따른 벤처기업육성촉진지구 내에서 해당 사업을 영위하기 위하여 취득하는 부동산에 대하여는 취득세를 면제한다. 다만, 그 취득일로부터 1년 내에 정당한 사유없이 해

당 사업에 직접 사용하지 아니하는 경우 또는 그 사용일부터 2년 이상 그 사업에 직접 사용하지 아니하고 매각하거나 다른 용도로 사용하는 경우 그 해당 부분에 대하여는 면제된 취득세를 추정한다.

제18조(고용창출기업에 대한 감면) 충청북도내에서 사업을 영위하는 중소기업으로서, 「국가균형발전특별법」 제11조에 따른 「지방자치단체의 지방투자 및 고용창출 촉진에 대한 국가의 재정자금 지원기준」에 따라 고용보조금을 지급받는 고용창출기업이 고용보조금 최초 교부결정일부터 고용보조금을 지급받는 기간 동안 해당 사업에 직접 사용하기 위하여 취득하는 부동산(임대용 부동산은 제외한다. 다만, 고용보조금 신청일 기준 24개월이전내에 이루어진 신규투자로 취득한 부동산을 포함한다)에 대하여 취득세를 면제한다. 다만, 다음 각 호의 어느 하나에 해당하는 경우에는 면제된 취득세를 추정한다.

1. 부동산 취득일부터 1년내에 정당한 사유없이 그 사업에 직접 사용하지 아니하는 경우
2. 부동산 사용일부터 2년 이상 그 사업에 직접 사용하지 아니하고 매각하거나 다른 용도로 사용하는 경우
3. 고용보조금 최초 교부결정일부터 고용창출 인원이 1년 이상 계속 유지되지 아니하는 경우

제19조(도시가스사업 지원을 위한 감면) ① 「도시가스사업법」 제3조의 규정에 의하여 허가를 받은 일반도시가스사업자 및 가스도매사업자가 도시가스사업에 직접 사용하기 위하여 취득하는 부동산(사업허가를 받기 전 6개월 이내에 취득한 토지를 포함한다)에 대하여는 취득세의 100분의 50을 경감한다. 다만, 부동산의 취득일부터 1년 이내에 정당한 사유없이 도시가스사업에 직접 사용하지 아니하는 경우에는 경감된 취득세를 추

정한다.

② 한국가스공사가 도시가스사업에 직접 사용하기 위하여 취득하는 부동산에 대하여 취득세를 면제한다. 다만, 부동산의 취득일부터 1년 이내에 정당한 사유 없이 도시가스사업에 직접 사용하지 아니하는 경우에는 면제된 취득세를 추징한다.

제20조(기업도시에 대한 감면) ① 「기업도시개발특별법」에 따른 사업시행자가 「조세특례제한법 시행령」 제116조의2제2항에 따라 투자하는 경우로서 사업을 영위하기 위하여 취득하는 부동산에 대하여는 개발계획승인일로부터 15년간 취득세를 면제한다.

② 「기업도시개발특별법」에 따라 기업도시개발구역에 창업하거나 사업장을 신설(기존 사업장을 이전하는 경우는 제외한다)하는 기업이 「조세특례제한법 시행령」 제116조의2제1항에 따라 투자하는 경우로서 사업을 영위하기 위하여 취득하는 부동산에 대하여는 사업개시일(단, 사업개시일 전 부동산을 취득하는 경우에는 그 최초 취득일)부터 15년간 취득세를 면제한다.

③ 제1항 및 제2항의 규정에도 불구하고 다음 각 호의 어느 하나에 해당하는 경우에는 감면받은 취득세를 추징한다. 다만, 제1호 및 제2호의 경우에는 지정해제일 또는 폐업일로부터 소급하여 5년 이내에 감면된 세액을 추징하고, 그 외의 경우에는 감면받은 세액을 전액 추징한다.

1. 「기업도시개발특별법」 제7조에 따라 기업도시개발구역의 지정이 해제된 경우
2. 기업도시개발구역 입주기업이 폐업한 경우
3. 부동산 취득일로부터 3년내에 정당한 사유없이 해당 사업에 직접 사용하지 아니하거나 그 사용일로부터 2년 이상 해당 사업에 직접 사용하지 아니하고 매각하거나 다른 용도로 사용하는 경우

4. 해당 감면대상사업에서 최초로 소득이 발생한 과세연도(사업개시일부터 3년이 되는 날이 속하는 과세연도까지 해당사업에서 소득이 발생하지 아니한 때에는 3년이 되는 날이 속하는 과세연도) 종료일 이후 2년 이내에 「조세특례제한법 시행령」 제116조의21에서 정한 조세감면기준에 해당하는 투자가 이루어지지 아니한 경우. 이 경우 해당 과세연도와 잔존 감면기간동안 제1항 및 제2항의 규정을 적용하지 아니한다.

제21조(지방이전 공공기관의 이주직원에 대한 감면) ① 「공공기관 지방이전에 따른 혁신도시 건설 및 지원에 관한 특별법」 제2조제2호에 따른 이전공공기관 및 그 외 수도권에서 오송생명과학단지로 이전하는 공공기관(「국가균형발전특별법」 제2조제10호의 기관을 말한다)을 따라 이주하는 소속 직원이 공공기관 이전일(이전에 따른 법인등기일 또는 업무개시일)로부터 2년 이내에 주택을 취득하여 1가구1주택이 되는 경우에는 다음 각 호에서 정하는 바에 따라 취득세를 감면한다.

1. 전용면적 85제곱미터 이하의 주택 : 면제
2. 전용면적 85제곱미터 초과 102제곱미터 이하의 주택 : 1,000분의 750을 경감
3. 전용면적 102제곱미터 초과 135제곱미터 이하의 주택 : 1,000분의 625를 경감

② 제1항에서 "1가구1주택"이라 함은 취득일 현재 「주민등록법」에 의한 세대별 주민등록표에 기재되어 있는 세대주와 그 가족(동거인을 제외한다)으로 구성된 1가구(세대주의 배우자와 미혼인 30세미만의 직계비속은 동일한 세대별 주민등록표에 기재되어 있지 아니하더라도 동일한 가구에 속한 것으로 본다)가 충청북도 내에 1개의 주택을 소유하는 것을 말한다.



### 제3장 보칙

제22조(사무처리의 위임) 이 조례에 따른 도세의 감면에 관한 사무는 시장·군수에게 위임하여 처리한다.

제23조(감면 제외대상) 이 조례의 감면을 적용할 때 「지방세법」 제13조제3항에 따른 부동산 등은 감면대상에서 제외한다.

제24조(감면신청 등) ① 이 조례에 따라 도세를 감면받고자 하는 자는 「지방세특례제한법 시행규칙」 별지 제1호서식에 의한 지방세 감면신청서 및 그 사실을 증명할 수 있는 서류를 갖추어 시장·군수에게 신청하여야 한다. 다만, 시장·군수가 감면대상임을 알 수 있는 때에는 신청이 없는 경우라도 직권으로 감면할 수 있다.

② 시장·군수가 제1항에 따른 신청을 받은 때에는 감면여부를 조사·결정하고 그 내용을 「지방세특례제한법 시행규칙」 별지 제2호서식에 따라 신청인에게 통지하여야 한다.

③ 이 조례 제2조에 따라 도세를 감면하는 경우에는 자동차 사용본거지를 관할하지 아니하는 시장·군수도 제1항 및 제2항의 규정에 따른 업무를 처리할 수 있으며, 이 경우 사용본거지 관할 시장·군수가 처리한 것으로 본다.

④ 제3항에 따라 해당 자동차 사용본거지를 관할하지 아니하는 시장·군수가 제1항 및 제2항의 규정에 따른 업무를 처리한 경우에는 관련 서류 모두를 해당 자동차의 사용본거지 관할 시장·군수에게 즉시 이송하여야 한다.

제25조(감면자료의 제출) 이 조례에 따라 도세를 감면 받은 자는 시장·군수에게 감면에 관한 자료를 제출하여야 한다. 이 경우 감면자료 제출에 관하여는 「지방세특례제한법」 제99조의 규정을 준용한다.

제26조(과세면제 또는 경감된 세액의 신고납부) 이 조례에 의하여 취득세를

감면 받은 후에 해당 과세물건이 과세대상 또는 추정대상이 된 때에는 「지방세법」 제20조제3항을 적용하며, 신고납부를 하지 아니하거나 신고납부세액이 산출세액에 미달하는 때에는 「지방세법」 제21조제1항을 적용한다.

제27조(중복감면의 배제) 동일한 과세대상에 대하여 지방세를 감면함에 있어 둘 이상의 감면규정이 적용되는 경우에는 「지방세특별제한법」 제96조의 규정을 적용한다.

### 부칙

제1조(시행일) 이 조례는 2011년 1월 1일부터 시행한다.

제2조(적용례) 제6조(주택에 대한 감면)의 규정은 2011년 4월 30일까지 취득하는 미분양주택에 대하여 적용한다.

제3조(적용시한) 이 조례는 2011년 12월 31일까지 적용한다. 다만, 제6조(주택에 대한 감면)의 규정은 2011년 4월 30일까지 적용한다.

제4조(일반적 경과조치) 이 조례 시행당시 종전의 규정에 의하여 부과 또는 감면하였거나 부과 또는 감면하여야 할 도세에 대하여는 종전의 규정에 따른다.

□ 개정사유

- 현행 「충청북도도세감면조례」 중 「지방세특례제한법」 과 중복되는 사항은 삭제하고 감면하지 않은 감면대상을 도세감면조례에서 규정하며, 2010. 12. 31까지 감면적용 시한을 1년 연장하여 감면제도 운영에 연속성과 형평성을 유지

□ 개정내용

- 현행 감면조례에 따른 감면대상 중 「지방세특례제한법」 에서 규정하지 않은 감면대상을 도세감면조례로 존치 : 20건

충청북도의회에서 의결된 충청북도 제증명 등 수수료징수 조례 일부개정조례를 이에 공포한다.

2010년 12월 31일  
충청북도지사

충청북도조례 제3305호

### 충청북도 제증명 등 수수료징수 조례 일부개정조례

충청북도 제증명 등 수수료징수 조례 일부를 다음과 같이 개정한다.

제3조제2항 중 “군수”를 “시장, 군수”로 하고, 같은 조에 제3항을 다음과 같이 신설한다.

③ 충청북도 수입증지 구입대금은 현금 또는 신용카드로 납부할 수 있다.

별표 2를 별지와 같이 한다.

#### 부칙

제1조(시행일) 이 조례는 공포한 날부터 시행한다.

제2조(경과조치) 이 조례 시행전에 신청한 제증명 등에 대한 수수료는 종전 규정에 의한다.

[별표 2]

**제증명 등 수수료 요율표 (제2조 관련)**

(단위 : 원)

| 구 분                                 | 기준 | 금 액    | 비 고  |
|-------------------------------------|----|--------|--|
| <b>1. 증명</b>                        |    |        |  |
| 가. 회계에 관한 증명                        |    |        |  |
| 1) 거래액(물품공급실적) 증명                   | 1통 | 300    |  |
| 2) 하자보증금 납부 증명                      | 1통 | 300    |  |
| 3) 공사준공, 기술용역 및 공사도급 하자보증금 보관 확인원   | 1통 | 300    |  |
| 4) 실적증명 (공사, 물품, 용역)                | 1통 | 300    |  |
| 나. 기타 제증명                           |    |        |  |
| 1) 화재증명원 발급 신청                      | 1건 | 800    | 전국적 통일이 필<br>요한 수수료 장수<br>규정 (대통령령),<br>화재조사 및 보<br>고규정 제52조 |
| 2) 원자재소요량 증명                        |    |        |  |
| 가) 가소요량                             | 1통 | 3,500  |  |
| 나) 확정소요량                            | 1통 | 1,200  |  |
| 3) 기타 시설공부 등에 의해 발급하는 증명            | 1통 | 300    |  |
| <b>2. 인가, 허가, 신고, 신청, 등록 시설탁인 등</b> |    |        |  |
| 가. 일반행정관계                           |    |        |  |
| 1) 공유재산 대부 및 사용허가 신청                |    |        |  |
| 가) 신규                               | 1건 | 5,000  | 전국적 통일이 필<br>요한 수수료 장수<br>규정 (대통령령)                          |
| 나) 갱신 또는 기간연장                       | 1건 | 3,000  |  |
| 2) 인·허가, 등록 지정 등의 대장 열람             | 1건 | 350    |  |
| 3) 기타 각종 인가, 허가, 신고필증 등 재교부 신청      | 1건 | 100    |  |
| 나. 상공 및 동력자원 관계                     |    |        |  |
| 1) 자가용 전기설비의 공사계획 인가 신고 및 변경신청      | 1건 | 1,000  | 전기사업법<br>제62조  |
| 2) 석유판매업(일반용제대리점) 등록신청              | 1건 | 30,000 | 석유및석유대<br>체연료사업법<br>제41조,규칙제<br>12조                          |
| 3) 석유판매업(부생연료유판매소) 등록신청             | 1건 | 20,000 |  |
| 4) 승강기보수업 등록신청                      | 1건 | 50,000 | 승강기시설 안<br>전관리법제11조  |
| 5) 승강기보수업 변경등록 신청                   | 1건 | 20,000 |  |

| (단위 : 원)   |  |  |  |
|--|--|--|--|
| 구 분  | 기준   | 금 액  | 비 고  |
| 6) 승강기보수업 등록증 재발급 신청   | 1건   | 4,000  | 전국적 통일이 필<br>요한 수수료 장수<br>규정(대통령령)                         |
| 7) 전기공사업의 등록신청   | 1건   | 40,000   |  |
| 8) 전기공사업의 등록기준에 관한 신고  | 1건   | 30,000   | 전기공사업법<br>제4조, 제7조   |
| 9) 전기공사업의 승계(양수상속합병) 신고<br>가) 양도양수 또는 법인 합병 신고<br>나) 상속 신고   | 1건<br>1건   | 30,000<br>5,000  |  |
| 10) 전기공사업의 등록증(등록수첩) 재발급 신청<br>가) 승계(양수상속합병) 신고<br>나) 잃어버리거나 헐어 못쓰게 된 경우 또는 기재란의<br>부족에 따른 재교부<br>※ (8), (9)는 공사업자단체가 현금으로 징수  | 1건<br>1건   | 5,000<br>5,000   | 전국적 통일이 필<br>요한 수수료 장수<br>규정(대통령령),<br>전기공사업법시<br>행규칙 제12조 |
| 11) 전력시설물의 설계공사감리업(등록양도양수합병) 신청 등<br>가) 종합 설계업 등록 신청<br>나) 종합 설계업 양도양수 또는 합병신고<br>다) 전문1종 설계업 등록 신청<br>라) 전문1종 설계업 양도양수 또는 합병신고<br>마) 전문2종 설계업 등록 신청<br>바) 전문2종 설계업 양도양수 또는 합병신고<br>사) 종합 감리업 등록 신청<br>아) 종합 감리업 양도양수 또는 합병신고<br>자) 전문 감리업 등록 신청<br>차) 전문 감리업 양도양수 또는 합병신고 | 1건<br>1건<br>1건<br>1건<br>1건<br>1건<br>1건<br>1건<br>1건<br>1건 | 50,000<br>45,000<br>30,000<br>25,000<br>20,000<br>15,000<br>50,000<br>45,000<br>30,000<br>25,000 | 전력기술관리법<br>제14조  |
| 12) 전력시설물의 설계·공사감리업<br>가) 변경등록(상호·소재지·대표자기술인력) 신고<br>나) 등록증 재발급  | 1건<br>1건   | 5,000<br>5,000   | 전국적 통일이 필<br>요한 수수료 장수<br>규정(대통령령)                         |
| 다. 건설관계  |  |  |  |
| 1) 건설기계저당권 설정등록 및 이전등록 신청  | 1건   | 1,200  | 자동차 등 특정<br>동산 저당법 시<br>행령 제2조,<br>제4조, 제6조                |
| 2) 건설기계저당권 변경 또는 말소 신청   | 1건   | 1,200  |  |
| 라. 보건사회위생관계  |  |  |  |
| 1) 마약구입서 및 마약판매서 교부신청  | 1매   | 50   | 마약류관리에<br>관한법률시행<br>규칙 제20조                                |
| 2) 종합병원 개설허가   | 1건   | 100,000  |  |
| 3) 병원, 치과병원, 한방병원, 요양병원 개설허가   | 1건   | 100,000  | 전국적 통일이 필<br>요한 수수료 장수<br>규정(대통령령)                         |
| 4) 종합병원 개설 변경허가  | 1건   | 40,000   |  |
| 5) 병원, 치과병원, 한방병원, 요양병원 개설 변경허가  | 1건   | 40,000   |  |
| 마. 문화 공보관계   |  |  |  |

(단위 : 원)

| 구 분                                | 기준 | 금 액     | 비 고                            |
|------------------------------------|----|---------|--------------------------------|
| 1) 음반음악영상물 제작업 또는 음반음악영상물 배급업 신고   | 1건 | 20,000  | 음악산업진흥에 관한 법률 제16조,제21조        |
| 2) 음반음악영상물 제작업 또는 음반음악영상물 배급업 변경신고 | 1건 | 10,000  |                                |
| 바. 체육시설업 관계                        |    |         |                                |
| 1) 골프장, 스키장업 사업계획 승인               | 1건 | 200,000 | 체육시설의 설치·이용에 관한 법률 제12조,제19조   |
| 2) 골프장, 스키장업 사업계획 변경승인             | 1건 | 60,000  |                                |
| 3) 골프장, 스키장업 등록신청                  | 1건 | 100,000 |                                |
| 4) 골프장, 스키장업 변경등록 신청               | 1건 | 40,000  |                                |
| 5) 기타 등록체육시설업 사업계획 승인신청            | 1건 | 100,000 |                                |
| 6) 기타 등록체육시설업 사업계획 변경 승인신청         | 1건 | 40,000  |                                |
| 7) 기타 등록체육시설업 등록신청                 | 1건 | 60,000  |                                |
| 8) 기타 등록체육시설업 변경등록 신청              | 1건 | 20,000  |                                |
| 사. 자격시험 관련                         |    |         |                                |
| 1) 간호조무사 자격시험 응시원서 교부신청            | 1건 | 5,000   | 간호조무사 및 의료유사업자에 관한규칙 제6조       |
| 2) 간호조무사 자격증 재발급 신청                | 1건 | 800     | 전국적 통일이 필요한 수수료 장수 규정(대통령령)    |
| 3) 공인중개사 자격증 재교부 신청                | 1건 | 800     | 전국적 통일이 필요한 수수료 장수 규정(대통령령)    |
| 아. 교통관계                            |    |         |                                |
| 1) 자가용 화물자동차 사용(신규변경) 신고           | 1대 | 1,400   | 화물자동차운수업법시행규칙 제48조, 제50조, 제52조 |
| 2) 자가용 화물자동차 유상 운송허가 신청 또는 임대허가 신청 | 1대 | 1,400   |                                |
| 자. 광역단위 교통수단 이용 광고물 관련             |    |         |                                |
| 1) 비행선 이용 허가신청                     | 1대 | 400,000 | 육외광고물 등 관리법 제3조의2              |
| 2) 비행기선박 양측면 허가신청                  | 1대 | 10,000  |                                |
| 3) 사업용 노선버스 양측면 허가신청               | 1대 | 2,000   |                                |
| 4) 열차전동차 양 측면 신고신청                 | 1량 | 2,000   |                                |
| 5) 비행선 이용 광고내용 변경허가                | 1대 | 200,000 |                                |
| 6) 비행기선박 이용 광고내용 변경허가              | 1대 | 5,000   |                                |
| 7) 사업용 노선버스 이용 광고내용 변경허가           | 1대 | 1,000   |                                |
| 8) 열차전동차 이용 광고내용 변경신고              | 1량 | 1,000   |                                |

□ 개정사유

- 수입증지 구입대금 납부편의를 위하여 신용카드 납부 근거를 신설하고,
- 「지방자치법 제139조제1항 단서에 따른 전국적 통일이 필요한 수수료의 징수기준에 관한 규정 (대통령령)」 개정(2010.9.17)에 따라 용어와 수수료를 동일하게 개정

□ 개정내용

- 수입증지 구입대금에 대한 신용카드 납부 근거 신설 (안 제2조제3항)
- 전국적 통일이 필요한 수수료 징수규정(대통령령)과 동일하게 개정 (별표2)



충청북도의회에서 의결된 충청북도 관광진흥 지원조례 전부개정조례를 이에 공포한다.

2010년 12월 31일  
충청북도지사

충청북도조례 제3306호

### 충청북도 관광진흥 지원조례 전부개정조례

충청북도 관광진흥 지원조례 전부를 다음과 같이 개정한다.

#### 충청북도 관광진흥 지원 조례

제1조(목적) 이 조례는 충청북도의 관광여건을 개선하고 관광산업을 육성·지원하기 위하여 필요한 사항을 규정함으로써 충청북도 관광진흥에 이바지함을 목적으로 한다.

제2조(정의) 이 조례에서 사용하는 용어의 정의는 다음과 같다.

1. “내국인 관광객”이란 대한민국의 국적을 보유하고 있는 다른 시·도에 거주하는 사람(이하 “내국인”이라 한다)으로서 관광을 목적으로 충청북도(이하 “도”라 한다)내를 방문하는 관광객을 말한다.
2. “외국인 관광객”이란 외국의 국적을 보유하고 있는 개인(이하 “외국인”이라 한다) 또는 해외교포로서 관광을 목적으로 도내를 방문하는 관광객을 말한다.
3. “국내여행사”란 「관광진흥법」(이하 “법”이라 한다) 제3조 제1항 제1호 및 제4조제1항에 따른 여행업을 경영하는 자를 말한다.
4. “국외여행사”란 외국에서 해당국가의 허가를 받아 여행업을 경영하는 자를 말한다.
5. “관광전세기”란 국내·국외여행사에서 외국인관광객 모객을 위해 임차하는 전세편 운항을 말한다.

6. “수학여행단체”란 국내·외 각급 학교에서 교육을 목적으로 교사의 인솔 아래 실시하는 단체 여행을 말한다.
7. “관광사업자”란 법 제2조에 따른 관광사업자를 말한다.
8. “관광사업자단체(이하 ‘사업자 단체’라 한다.)”란 법 제45조에 따라 충청북도지사(이하 “도지사”라 한다)의 설립허가를 받은 지역관광협회를 말한다.

제3조(적용범위) 관광진흥에 관하여 다른 법령이나 조례에 특별한 규정이 있는 것을 제외하고는 이 조례가 정하는 바에 따른다.

제4조(관광객유치 지원 등) ① 도지사는 사업자단체 또는 여행사가 도의 관광진흥을 위하여 다음 각 호의 어느 하나에 해당하는 사업을 한 경우 해당연도 예산의 범위에서 지원을 할 수 있다.

1. 단체 외국인 관광객을 도내에 유치한 경우
2. 국내·외(도 제외) 수학여행단체를 도내에 유치한 경우
3. 관광전세기를 도내에 취항시킨 경우
4. 도 관광자원을 활용하여 관광상품을 개발하고 홍보·판매하는 경우
5. 그 밖에 도지사가 도 관광진흥을 위하여 지원이 필요하다고 인정 하는 경우

② 관광객유치와 관련하여 시·군에서 재정의 일부를 부담하는 경우에는 해당 시·군에 도비를 지원할 수 있다.

③ 제2항에 따라 도비를 지원한 시·군에 대하여 사업추진실태 등에 대한 평가를 실시할 수 있다.

제5조(지원사항) ① 제4조에 따라 지원할 수 있는 사항은 다음 각 호와 같다.

1. 관광객 유치에 도움이 되는 각종 자료 및 정보 등의 제공
2. 충청북도 관광홍보물
3. 예산의 범위에서 재정적 지원

② 제1항제3호에 따른 재정적 지원조건 및 범위와 신청·지급절차 및 방법 등에 관하여 세부적인 사항은 도지사가 따로 정한다.

제6조(보조금) 도지사는 법 제76조에 따라 제2조제7호에 따른 관광사업자 또는 제2조제8호에 따른 관광사업자 단체에게 관광진흥을 위하여 예산의 범위에서 보조금을 지급할 수 있다.

제7조(보조금 용도) 보조금의 용도는 다음 각 호와 같다.

1. 관광객 유치를 위한 사업
2. 외국인 의료관광 활성화 사업
3. 우수한 관광사업자의 건전한 육성을 위한 사업
4. 민간 및 외자 유치를 위한 관광프로젝트 사업
5. 도내 관광자원 운영 활성화를 위해 필요한 시설 사업
6. 그 밖에 도지사가 인정하는 관광산업 진흥과 관련된 사업

제8조(관광업무의 위탁) 도지사는 민간의 행정참여 기회를 확대하고 사무의 간소화로 행정능률의 향상을 도모할 수 있도록 관광업무의 일부를 관광 관련 법인이나 기관에 위탁할 수 있다.

제9조(대상업무) ① 제8조에 따라 위탁할 수 있는 대상 업무는 다음 각 호와 같다.

1. 국내·외 관광객 유치 설명회 및 관광박람회 참가
2. 국내·외 관광객유치 사전답사
3. 관광기념품 공모전
4. 순환관광버스 운영
5. 문화관광해설사, 관광안내원 등 관광에 종사하는 자에 대한교육
6. 그 밖에 관광진흥을 위하여 도지사가 필요하다고 인정하는 사업 등

② 제1항에 따라 업무를 위탁하는 경우에 필요한 절차와 방법 등은 「충청북도 사무의 위탁관리조례」를 준용한다.

③ 도지사는 위탁사무수행에 소요되는 비용과 그에 따르는 수수료를 예산의 범위에서 수탁기관에 지원할 수 있다.

제10조(감독) 도지사는 재정지원을 받은 자에 대하여 지원사업에 대한 보고를 하게 하거나 검사 등 감독상 필요한 조치를 취할 수 있다.

제11조(준용) 이 조례에 규정되지 아니한 그 밖의 재정지원에 관한 사항은 「충청북도 보조금 관리조례」를 준용한다.

제12조(시행규칙) 이 조례 시행에 관하여 필요한 사항은 규칙으로 정한다.

#### 부 칙

제1조(시행일) 이 조례는 공포한 날부터 시행한다.

제2조(경과조치) 이 조례 시행 이전에 이미 시행되고 사항에 대하여는 본 조례에 의하여 시행된 것으로 본다.

□ 개정사유

- 지역관광 활성화 및 관광산업의 지속가능한 발전과 경쟁력 제고를 위해 관광사업자의 범위를 국내 관광사업자 개념에서 국외 관광사업자를 일부 포함하는 개념으로 확대
- 관광여건과 행정환경의 변화에 따라 관광업무의 일부를 관련 기관·법인·단체에게 보조 및 위탁하여 민간의 행정참여를 확대시킴으로써 관광산업의 활성화에 기여

□ 개정내용

- 「충청북도 관광진흥 지원 조례」로 띄어쓰기 함
- 용어 정의의 명확화(제2조)
  - 국외여행사 정의 및 관광사업자 정의 추가
- 관광객유치 지원 범위 확대(제4조)
  - 전세기 취항시 국외 여행사 추가
  - 도 관광자원을 활용한 관광상품 개발 및 판매

충청북도의회에서 의결된 충청북도 북한 이탈주민 정착 지원 조례를 이에 공포한다.

2010년 12월 31일

충청북도지사

충청북도조례 제3307호

### 충청북도 북한이탈주민 정착 지원 조례

제1조(목적) 이 조례는 충청북도에 거주하는 북한이탈주민이 성공적으로 적응·정착하는데 필요한 지원에 관한 사항을 규정함을 목적으로 한다.

제2조(정의) 이 조례에서 사용하는 용어의 정의는 다음과 같다.

1. “북한이탈주민”이란 북한에 주소·직계가족·배우자·직장 등을 두고 있는 자로서 북한을 벗어난 후 외국의 국적을 취득하지 아니한 자를 말한다.
2. “북한이탈주민 지원단체”란 북한이탈주민에 대한 지원을 목적으로 하는 비영리법인, 기관 또는 단체를 말한다.

제3조(충청북도지사 등의 책무) ① 충청북도지사(이하 “도지사”라 한다)는 북한이탈주민이 지역사회에 조속히 정착 할 수 있도록 적절한 시책을 추진하여야 한다.

② 이 조례에 따른 정착지원은 「북한이탈주민의 보호 및 정착지원에 관한 법률」에서 위임한 사항에 대하여 추진하고 지원을 할 수 있다.

③ 도지사는 북한이탈주민의 분포 및 생활환경 등 지원시책 추진에 필요한 실태조사를 실시할 수 있다.

④ 시장·군수는 도지사가 수립한 시책에 적극적으로 참여하여야 한다.

제4조(지원의 범위) ① 북한이탈주민에 대한 지원범위는 다음 각 호와 같다.

1. 기초학력, 언어 및 사회적응 교육
2. 고층·생활·법률·취업 등의 상담 및 지원
3. 생활편의 제공 및 의료지원
4. 북한이탈주민을 위한 문화·체육행사 개최
5. 그 밖에 북한이탈주민의 지역사회 적응을 위하여 도지사가 필요하다고 인정하는 사업 등

② 도지사는 제1항의 각 호와 관련된 사업의 수행에 필요한 경비를 지원할 수 있다.

제5조(충청북도북한이탈주민지원지역협의회 구성 등) ① 도지사는 북한이탈주민 지원시책과 관련된 필요한 사항을 협의·조정하기 위하여 충청북도북한이탈주민지원지역협의회(이하 “협의회”라 한다)를 둔다.

② 협의회는 위원장 1명과 부위원장 1명을 포함하여 15명 이내의 위원으로 구성하고, 위원은 다음 각 호의 어느 하나에 해당되는 사람 중에서 도지사가 위촉 또는 임명하되, 제1호 및 제2호는 당연직으로 한다.

1. 북한이탈주민 지원업무 담당국장
2. 「북한이탈주민의 보호 및 정착에 관한 법률시행령」 제45조의 2 조 따라 충청북도 시·군에 구성된 “북한이탈주민지원지역협의회” 위원장
3. 충청북도의회 의원
4. 충청북도교육청, 충청북도지방경찰청, 대전지방고용노동청청주지청 등 북한이탈주민 지원업무에 관련된 기관에 근무하는 자
5. 북한이탈주민 지원 분야에 학식과 경험이 풍부한 자

③ 위원장은 담당국장으로 하고 부위원장은 위원 중에서 호선한다.

④ 당연직 위원의 임기는 해당 직위에 재직하는 기간으로 하고, 위

촉직 위원 임기는 2년으로 하되 1회에 한하여 연임할 수 있다. 다만, 보궐위원의 임기는 전임자의 남은 기간으로 한다.

⑤ 위원회의 운영을 위하여 간사를 두되, 간사는 북한이탈주민 소관업무 담당사무관으로 한다.

제6조(협의회) 협의회는 다음 각 호에 해당하는 사항에 대하여 심의한다.

1. 북한이탈주민 정착지원관련 사업의 협의·조정 에 관한 사항
2. 북한이탈주민 정착지원관련 민·관 협력방안에 관한 사항
3. 그 밖에 북한이탈주민의 정착지원과 관련하여 위원장이 필요하다고 인정하는 사항

제7조(위원장) ① 위원장은 협의회를 대표하고, 협의회 의 업무를 총괄한다.

② 부위원장은 위원장을 보좌하고, 위원장이 부득이한 사유로 직무를 수행 할 수 없을 때에는 그 직무를 대행한다.

제8조(회의) ① 협의회 의 회의는 매년 1회 이상 개최함을 원칙으로 하고, 위원장이 소집하거나 도지사의 요구가 있을 때에는 수시로 개최할 수 있다.

② 협의회 의 회의는 재적위원 과반수의 출석으로 개의하고, 출석위원 과반수의 찬성으로 의결한다.

③ 위원장은 협의회 의 업무수행을 위하여 관계공무원 또는 관계전문가를 회의에 출석하게 하여 의견을 듣거나 관계기관이나 단체 등에 필요한 자료의 제출 등 협조를 요청할 수 있다.

제9조(수당 등) 충청북도 소속 공무원이 아닌 위원과 그 밖에 협의회에 출석한 전문가 및 관계인 등에 대하여는 「충청북도 각종위원회 실비변상조례」에 따라 예산의 범위에서 수당 및 여비 등을 지급할 수 있다.



제10조(북한이탈주민 지원 활동) ① 도지사는 필요하다고 인정하는 경우 북한이탈주민 지원단체에 대하여 경비를 지원하거나 행정적 지원을 할 수 있다.

② 제1항에 따른 경비의 지원대상, 지원방법, 지원절차 등은 「충청북도 보조금 관리조례」에 따른다.

③ 도지사는 「북한이탈주민의 보호 및 정착지원에 관한 법률」 제17조제5항 및 같은 법 시행령 제34조의3에 따른 북한이탈주민 취업보호대상자를 고용함에 있어서 모범이 되는 사업주 생산품의 우선구매 등의 지원을 할 수 있다.

④ 도지사는 북한이탈주민 지원에 특히 공이 있는 사람이나 단체 등에게 「충청북도 포상조례」에 따라 포상할 수 있다.

제11조(업무의 위임 및 위탁) ① 도지사는 필요하다고 인정하는 경우에는 「충청북도 사무의 위임규칙」에서 정하는 바에 따라 시장·군수 또는 북한이탈주민 지원단체에 업무의 일부 또는 전부를 위임하거나 위탁할 수 있다.

② 도지사는 제1항에 따라 소관업무를 위탁하는 경우에 시장·군수 또는 수탁자에게 예산의 범위 안에서 사업비 등을 지원 할 수 있다.

③ 도지사는 시장·군수 또는 북한이탈주민 지원단체에 업무를 위탁하여 운영하는 경우에 관계공무원으로 하여금 위임·위탁업무 및 운영비 등 지원에 관한 사항을 정기 또는 수시로 점검하고 지도하게 할 수 있다.

제12조(시행규칙) 이 조례의 시행에 관하여 필요한 사항은 규칙으로 정한다.

부칙

이 조례는 공포한 날부터 시행한다.

**□ 개정사유**

- 충청북도에 거주하는 북한이탈주민들의 지역사회 적응과 생활편의 향상을 위해 필요한 행·재정적 지원방안을 마련함으로써 지역사회의 일원으로 성공적으로 정착할 수 있도록 함.

**□ 개정내용**

- 충청북도에서 지원하는 범위를 정하고 충청북도지사는 사업수행에 필요한 경비를 지원할 수 있도록 함 (안 제4조).
- 충청북도북한이탈주민지원지역위원회를 구성하고 운영에 필요한 사항을 규정함 (안 제5조부터 안 제9조).

충청북도의회에서 의결된 충청북도 저수지·댐안전관리위원회 조례를 이에 공포한다.

2010년 12월 31일  
충청북도지사

충청북도조례 제3308호

### 충청북도 저수지·댐안전관리위원회 조례

제1조(목적) 이 조례는 「저수지·댐의 안전관리 및 재해예방에 관한 법률」 제5조에 따라 충청북도 재난안전대책본부장 소속으로 설치하는 충청북도 저수지·댐안전관리위원회(이하 “위원회”라 한다)의 구성 및 운영 등에 필요한 사항을 규정함을 목적으로 한다.

제2조(기능) 위원회는 다음 각 호의 사항을 심의·의결한다.

1. 「저수지·댐의 안전관리 및 재해예방에 관한 법률」(이하 “법”이라 한다) 제12조 및 같은 법 시행령 제13조에 따른 위험저수지·댐 정비 기본계획에 관한 사항
2. 법 제13조제4항에 따른 위험저수지·댐 정비사업에 관한 사항
3. 저수지·댐의 안전관리 등 기술증진에 관한 사항
4. 저수지·댐의 유지·관리에 관한 사항
5. 그 밖의 저수지·댐의 안전관리에 관하여 위원장이 심의에 부치는 사항

제3조(구성) ① 위원회는 위원장 1명과 부위원장 1명을 포함한 11명 이내의 위원으로 구성한다.

② 위원회의 위원장은 자연재해업무 담당국장으로 하고, 부위원장은 자연재해업무 담당과장으로 한다.

③ 위원은 다음 각 호의 어느 하나에 해당하는 사람 중에서 충청북도지사가

임명하거나 위촉하는 사람으로 한다.

1. 재난·방재 분야 및 저수지·댐 업무관련 과장급 공무원
2. 「고등교육법」에 따른 학교에서 댐공학·하천공학·환경공학·수문학·수리학·토질공학 또는 경제학을 가르치는 조교수 이상의 직에 있거나 있었던 사람
3. 그 밖에 재난방재 분야 및 저수지·댐 분야에 학식과 경험이 풍부한 사람

제4조(임기) 공무원이 아닌 위원의 임기는 2년으로 한다. 다만, 위원의 사임 등으로 인하여 새로이 위촉된 위원의 임기는 전임자의 남은임기로 한다.

제5조(위원장의 직무) ① 위원장은 위원회를 대표하고 위원회의 업무를 통할한다.

② 위원장이 부득이한 사유로 직무를 수행 할 수 없는 때에는 부위원장이 그 직무를 대행하며 위원장 및 부위원장이 모두 부득이한 사유로 그 직무를 수행 할 수 없는 때에는 위원장이 미리 지명한 위원이 그 직무를 대행한다.

제6조(회의) ① 위원장은 위원회의 회의를 소집하고, 그 의장이 된다.

② 위원회의 회의는 재적위원 과반수의 출석으로 개의하고, 출석위원 과반수의 찬성으로 의결한다.

③ 위원장이 회의를 소집하고자 하는 경우에는 회의의 일시·장소 및 안건 등을 회의개최 7일 전까지 각 위원에서 서면으로 통지하여야 한다. 다만, 긴급한 경우에는 그러하지 아니한다.

④ 회의 개최시 서기는 회의록을 작성하여 위원장에게 보고하여야 하며 회의록은 위원장이 지정한 위원 1명과 간사·서기가 서명하여 보존하여야 한다.

제7조(간사와 서기) ① 위원회의 사무를 처리하기 위하여 위원회에 간사와 서기를 각 1명을 둔다.

② 간사는 위원회를 주관하는 담당팀장이 되고, 서기는 업무담당자로 한다.

③ 간사는 위원장의 명을 받아 업무를 처리하고, 서기는 간사를 보좌한다.

제8조(관계행정기관 등에 대한 협력요청) ① 위원회는 안건의 심의를 위하여 필요하다고 인정하는 경우에는 관계행정기관의 장, 공공기관의 장, 그 밖의 관계인에게 자료의 제출, 의견의 진술과 그 밖의 필요한 협력을 요청할 수 있다.

② 제1항에 따른 요청을 받은 사람은 특별한 사유가 없으면 해당 자료 제출 및 의견 진술 등 필요한 조치를 하여야 한다.

제9조(수당 등) 위원회의 회의에 출석한 위원에게는 예산의 범위에서 「충청북도 각종위원회 실비변상조례」가 정하는 바에 따라 수당·여비를 지급할 수 있다. 다만, 공무원인 위원이 그 소속 업무와 관련하여 회의에 출석하는 경우에는 그러하지 아니한다.

제10조(운영세칙) 이 조례에서 규정한 것 외에 위원회의 운영에 관하여 필요한 사항은 위원회의 의결을 거쳐 위원장이 정한다.

#### 부칙

이 조례는 공포한 날부터 시행한다.

**□ 제정사유**

- 도내 위험저수지·댐 정비기본계획 및 정비사업, 기술증진 등에 관한 사항을 관련전문가의 심의·의결을 통해 안전관리를 도모하기 위함

**□ 제정내용**

- 충청북도 저수지·댐안전관리위원회 목적 (안 제1조)
- 충청북도 저수지·댐안전관리위원회 기능 (안 제2조)
- 충청북도 저수지·댐안전관리위원회 구성 (안 제3조)

충청북도의회에서 의결된 충청북도 농수산물 수출촉진 지원에 관한 조례 일부개정조례를 이에 공포한다.

2010년 12월 31일  
충청북도지사

**충청북도조례 제3309호**

**충청북도 농수산물 수출촉진 지원에 관한 조례 일부개정조례**

충청북도 농수산물 수출촉진 지원에 관한 조례 일부를 다음과 같이 개정한다.

제2조제1호를 다음과 같이 한다.

1. “농수산물수출품”이란 「농어업·농어촌 및 식품산업 기본법」(이하 “법”이라 한다) 제3조제6호와 제7호에서 정의한 농수산물과 식품, 「수산어법」 제2조제1호에서 정의한 어업생산물을 다른 나라에 판매할 목적으로 취급하는 물품을 말한다.

제3조제1항 중 “「농업·농촌 및 식품산업 기본법」”을 “법”으로 하고, “농산물”을 “농수산물”로 한다.

부칙

이 조례는 공포한 날부터 시행한다.

개정사유

- 도내에서 생산되는 농수산물과 식품의 수출진흥을 위해 운용 중인 조례가 상위법의 개정으로 관련 조문을 개정

개정내용

- 상위법 개정에 따른 일부 조문 개정 (안 제2조, 안 제3조)

충청북도의회에서 의결된 충청북도 산업단지개발지원센터 등 구성 및 운영조례 일부개정조례를 이에 공포한다.

2010년 12월 31일  
충청북도지사

충청북도조례 제3310호

### 충청북도 산업단지개발지원센터 등 구성 및 운영조례 일부개정조례

충청북도 산업단지개발지원센터 등 구성 및 운영조례 일부를 다음과 같이 개정한다.

제3조제1항 중 “투자유치과장”을 “산업단지 업무담당 과장”으로 한다.

제6조제3항제3호를 다음과 같이 한다.

3. 충청북도도시계획위원회의 위원 중 도시계획전문가, 설계전문가, 환경전문가 각 1명을 포함하여 충청북도도시계획위원회의 위원장이 추천하는 자 3명

제6조제3항제4호와 제5호를 다음과 같이 한다.

4. 「도시교통정비 촉진법」에 따른 교통영향분석·개선대책심의위원회의 위원 중 교통영향분석·개선대책심의위원회의 위원장이 추천하는 자 3명
5. 「자연재해대책법」에 따른 충청북도사전재해영향성검토위원회의 위원 중 충청북도사전재해영향성검토위원회의 위원장이 추천하는 자 2명



제6조제5항을 다음과 같이 신설한다.

- ⑤ 충청북도지방산업단지계획심의위원회의 위원장은 제3항제3호부터 제8호까지의 규정에 해당하는 위원을 임명하기 위하여 관련 위원회의 위원장에게 위원의 추천을 요청하여야 한다.

제7조제2항을 다음과 같이 한다.

- ② 제6조제3항제3호부터 제8호까지 관련 위원회에서 추천을 받아 위촉한 위원이 임기만료 등으로 해당 위원회에서 위촉이 해제된 때에는 각 해당 위원장이 즉시 변경 추천하여 충청북도산업단지계획심의위원회의 위원장에게 통보하여야 한다.

제9조제2항 중 “투자유치과장”을 “산업단지 업무담당 과장”으로 한다.

부칙

이 조례는 공포한 날부터 시행한다.

□ 개정사유

- 산업단지개발지원센터와 충청북도지방산업단지계획심의위원회의 구성과 운영에 관한 사항을 규정하여 운용중인 조례의 일부 조문을 현실에 맞게 개정

□ 개정내용

- 현실에 맞게 일부 조문의 수정 (안 제3조, 안 제6조, 안 제7조, 안 제9조 등)
- 일부 조항의 신설 (안 제6조제5항)

충청북도의회에서 의결된 충청북도 수목 및 산야초연구센터 설치운영조례 일부개정조례를 이에 공포한다.

2010년 12월 31일  
충청북도지사

충청북도조례 제3311호

### 충청북도 수목 및 산야초연구센터 설치운영조례 일부개정조례

충청북도 수목 및 산야초연구센터 설치운영조례 일부를 다음과 같이 개정한다.

제1조를 다음과 같이 한다.

제1조(목적) 이 조례는 충청북도 산림에 자생하고 있는 희귀수목, 산야초 등의 보존과 육성, 보급을 통해 도민의 소득증대에 기여하고자 충청북도산림환경연구소에 충청북도 수목 및 산야초연구센터를 설치하고 이의 운영에 필요한 사항에 대하여 규정함을 목적으로 한다.

제2조를 다음과 같이 한다.

제2조(위치) 충청북도 수목 및 산야초연구센터(이하 "연구센터"라 한다)는 청원군 미원면 미원리 20번지 충청북도산림환경연구소(이하 "연구소"라 한다) 내에 둔다.

제3조의 제목 "(연구기능)"을 "(연구센터의 기능)"으로 한다.

제3조제4호를 제6호로 하고 제6호를 다음과 같이 한다.

6. 그 밖에 연구센터의 설립 목적달성을 위하여 필요한 사업과 연구개발

제3조제4호, 제5호를 다음과 같이 신설한다.

- 4. 도민에게 홍보와 정보제공을 통한 자생식물 관련 산업의 활성화
- 5. 자생식물의 신제품 육성 고품질 상품개발, 특허화를 통한 지역소득의 증대

제4조제2항 중 “도지사”를 “충청북도지사(이하 “도지사”라 한다)”로 한다.

제5조제2항을 다음과 같이 한다.

- ② 센터장이나 연구원의 결원이 발생하여 충원하는 경우 임기는 전 임자의 남은 기간에 대하여 위촉할 수 있다.

제12조제2항을 다음과 같이 한다.

- ② 여비지급은 「공무원여비규정」에 따라 센터장은 제3조, 연구원은 제30조에 따른다.

제13조를 다음과 같이 한다.

제13조(연구결과의 관리권한) 연구활동을 통해 얻어진 지적재산권이나 소유권에 관한 일체의 권리행사는 도지사의 권한으로 한다.

부칙

이 조례는 공포한 날부터 시행한다.

□ 개정사유

- 회귀수목, 산야초 등의 보존과 육성을 위해 운용중인 조례의 일부 조항을 개정

□ 개정내용

- 현실에 맞게 일부 조문의 개정 (안 제1조 ~ 안 제5조, 안 제13조) 일부
- 조항의 신설 (안 제3조제4호, 제5호)

충청북도의회에서 의결된 충청북도 연구개발장비 공동활용에 관한 조례 일부 개정조례를 이에 공포한다.

2010년 12월 31일

충청북도지사

충청북도조례 제3312호

### 충청북도 연구개발장비 공동활용에 관한 조례 일부개정조례

충청북도 연구개발장비 공동활용에 관한 조례 일부를 다음과 같이 개정한다.

제8조제2항 중 “경제투자본부장”을 “경제통상국장”으로 한다.

제8조제3항제2호를 다음과 같이 한다.

2. 충청북도의회에서 추천한 자

제8조제5항제3호를 다음과 같이 한다.

3. 그 밖에 도지사가 회의에 부치는 사항

제8조제6항 중 “당해”를 “해당”으로, “남은 임기”를 “남은 기간”으로 한다.

부칙

이 조례는 공포한 날부터 시행한다.

개정사유

- 우리도의 과학기술 개발 및 연구개발 활동을 촉진하기 위하여  
운용중인 조례를 현실에 맞게 개정

개정내용

- 조문을 현실에 맞게 개정(안 제8조)

충청북도의회에서 의결된 충청북도 우수농특산물 품질관리에 관한 조례 일부 개정조례를 이에 공포한다.

2010년 12월 31일  
충청북도지사

충청북도조례 제3313호

### 충청북도 우수농특산물 품질관리에 관한 조례 일부개정조례

충청북도 우수농특산물 품질관리에 관한 조례 일부를 다음과 같이 개정한다.

제2조 제목 중 “정의는”을 “뜻은”으로 한다.

제2조제1호, 제2호, 제3호의 “이라 함은”을 “이란”으로 각각 한다.

제2조제4호 중 “라 함은”을 “란”으로 한다.

제3조를 다음과 같이 한다.

제3조(대상품목) 도 품질인증마크를 사용할 수 있는 대상품목은 「상표법」 제10조제1항과 같은 법 시행규칙 제6조제1항 [별표1]의 상품류 구분에 따라 규칙으로 정한다.

제9조제1항제3호를 다음과 같이 한다.

3. 「농산물품질관리법」, 「친환경농업육성법」, 「산업표준화법」, 「축산물가공처리법」 등 규정에 따른 인증 또는 지정을 받은 자가 기간연장을 받지 못하였거나 취소당한 경우

제9조제2항 중 “규정에 의하여”를 “규정에 따라”로 한다.

제10조제6항을 다음과 같이 한다.

- ⑥위원회의 사무를 처리하기 위하여 간사 1명을 두며 간사는 업무 담당 사무관이 된다.

제14조 중 “인정된”을 “인정하는”으로 한다.

#### 부칙

이 조례는 공포한 날부터 시행한다.

#### □ 개정사유

- 도내에서 생산되는 우수한 농특산물에 도지사가 품질을 인증하고 우수농특산물 품질인증마크를 부착하여 줌으로써 상품성을 높이고 소비자의 신뢰도를 제고시키기 위해 운용중인 조례 중 일부 조항을 현실에 맞게 개정

#### □ 개정내용

- 조문을 현실에 맞게 개정

충청북도의회에서 의결된 충청북도 임업시험 및 감정 등에 관한 조례 일부개정조례를 이에 공포한다.

2010년 12월 31일  
충청북도지사

충청북도조례 제3314호

### 충청북도 임업시험 및 감정 등에 관한 조례 일부개정조례

충청북도 임업시험 및 감정 등에 관한 조례 일부를 다음과 같이 개정한다.

제1조를 다음과 같이 한다.

제1조(목적) 이 조례는 충청북도산림환경연구소에 의뢰되는 임산물·임업종자 등의 시험 및 감정 등의 위탁에 관한 사항을 규정함을 목적으로 한다.

제2조제1항을 다음과 같이 한다.

① 충청북도산림환경연구소(이하 “연구소”라 한다)에 임산물, 임업에 관한 시험 및 감정 등을 위탁하고자 하는 자(이하 “위탁자”라 한다)는 별지 제1호서식(이하 “위탁신청서”라 한다)을 작성하고 소정의 수수료를 첨부하여 공시품과 함께 충청북도 산림환경연구소장(이하 “연구소장”이라 한다)에게 제출하여야 한다.

제3조제1항을 다음과 같이 한다.



- ① 연구소장은 시험 및 감정 등 위탁신청서의 검토결과 위탁을 실시할 필요가 없다고 인정하거나, 시험을 하지 못할 사정이 있는 경우에 한하여 시험 및 감정 등을 거부할 수 있다.

제5조제1항과 제2항을 다음과 같이 한다.

- ① 연구소장은 시험 및 감정을 실시한 때에는 별지 제2호서식을 작성하고 이를 위탁자에게 통지하여야 한다.
- ② 제1항의 경우 외에 시험성적서를 교부받고자 하는 자는 별지 제3호서식을 작성한 후 연구소장에게 제출하여야 한다. 이 경우 위탁자 이외의 자가 시험성적서를 교부받고자 하는 경우에는 의뢰인의 동의서를 첨부하여야 한다.

제7조제2항을 다음과 같이 한다.

- ② 시험 및 감정 등의 결과에 대한 봉합이 필요한 경우에는 위탁신청서 제출시 이를 명기하여야 한다.

부칙

이 조례는 공포한 날부터 시행한다.

[별지 제1호서식]

|   |                             |                             |             |                                       |      |
|---|-----------------------------|-----------------------------|-------------|---------------------------------------|------|
| 입업에 관한  | <input type="checkbox"/> 실내 | <input type="checkbox"/> 시험 | 위탁신청서       | 처 리 기 간                               |      |
|   |                             | <input type="checkbox"/> 분석 |             | 시 험                                   | 100일 |
|   | <input type="checkbox"/> 현지 | <input type="checkbox"/> 조사 |             | 분 석                                   | 25일  |
|   |                             | <input type="checkbox"/> 감정 |             | 조 사                                   | 15일  |
|   |                             |                             |             | 감 정                                   | 30일  |
| 신 청 인<br>(법인은<br>대표자성명)   | ①성 명                        |                             | ②주민등록<br>번호 |                                       |      |
|   | ③주 소                        |                             |             |                                       |      |
| 위<br>탁<br>내<br>용  | ④공시품명 또는<br>조 사 사 항         |                             |             |                                       |      |
|   | ⑤수 량 또는<br>조 사 면 적          |                             |             |                                       |      |
|   | ⑥생산지(제조지)<br>또는 조사지역        |                             |             |                                       |      |
|   | ⑦채 취 연 월 일                  |                             | ⑧채취방법       |                                       |      |
|   | ⑨위 탁 사 항                    |                             | ⑩봉 합        | 유□ 무□                                 |      |
|   | ⑪목 적                        |                             |             |                                       |      |
| <p>충청북도 입업시험 및 감정 등에 관한 조례 제2조제1항의 규정에 의하여<br/>위와 같이 신청합니다.</p> <p>년 월 일</p> <p>신청인 (서명 또는 날인무인)</p> <p>충청북도산림환경연구소장 귀하</p> |                             |                             |             |                                       |      |
| <p>○ 구비서류 : 입야도(1:6,000) 1부(토양조사 위탁의 경우에 한한다)</p> <p>○ 공 시 품 : 충청북도입업시험및감정등에관한조례 제2조제2항의<br/>규정에 의한 수량</p>                  |                             |                             |             | <p>수수료</p> <hr/> <p>산림청고시<br/>참 조</p> |      |

[별지 제2호서식]

|   |                       |   |  |              |
|---|-----------------------|---|--|--------------|
| 발급번호 제 호  |                       |   |  |              |
| 임업에 관한 <input type="checkbox"/> 시험 <input type="checkbox"/> 분석 <input type="checkbox"/> 조사 <input type="checkbox"/> 감정                    성적서 |                       |   |  |              |
| 신청인   | ① 성                   | 명 |  | ② 주민등록<br>번호 |
|   | ③ 주                   | 소 |  |              |
| 결과<br>내<br>용  | ④ 공시 품명 또는<br>조사 사항   |   |  |              |
|   | ⑤ 수량 또는 조사면적          |   |  |              |
|   | ⑥ 생산지(제조지)<br>또는 조사지역 |   |  |              |
|   | ⑦ 채 취 연 월 일           |   |  |              |
|   | ⑧ 내 용                 |   |  |              |
|   | ⑨ 방 법                 |   |  |              |
|   | ⑩ 성 적                 |   |  |              |
| 충청북도 임업시험 및 감정 등에 관한 조례 제5조의 규정에 의하여<br>년 월 일자로 제출한 공시품에 대한 ( )성적을<br>위와 같이 통지합니다.<br><br>년 월 일<br><br>충청북도산림환경연구소장 ㉔                         |                       |   |  |              |



□ 개정사유

- 충청북도 산림환경연구소에 의뢰되는 임산물·임업종자 등의 시험과 감정 등의 위탁에 관한 사항을 규정하여 운용중인 조례를 현실에 맞게 개정하여 그 효율성을 향상시키고자 함.

□ 개정내용

- 조문을 현실에 맞게 개정

충청북도의회에서 의결된 충청북도 전략산업육성 및 과학기술 진흥을 위한 지원 조례 일부개정조례를 이에 공포한다.

2010년 12월 31일

충청북도지사

충청북도조례 제3315호

### 충청북도 전략산업 육성 및 과학기술 진흥을 위한 지원 조례 일부개정조례

충청북도 전략산업 육성 및 과학기술 진흥을 위한 지원 조례 일부를 다음과 같이 개정한다.

제1조를 다음과 같이 한다.

제1조(목적) 이 조례는 충청북도의 전략산업을 집중적으로 육성·지원하고, 과학기술진흥시책을 수립·시행 및 지원에 관한 사항을 규정함으로써 지역경제 발전과 도민의 삶의 질 향상에 이바지함을 목적으로 한다.

제2조 중 “정의는 다음 각 호와 같다.”를 “뜻은 다음과 같다.”로 한다.

제2조제1호 중 “이라 함은”을 “이란”으로, “지역”을 “충청북도(이하 “도”라 한다)”로 한다.

제2조제2호 중 “이라 함은”을 “이란”으로 한다.

제2조제3호 중 “이라 함은”을 “이란”으로, “의하여”를 “따라”로 한다.

제2조제4호 중 “이라 함은”을 “이란”으로, “의하여”를 “따라”로 한다.

제2조제5호 중 “라 함은”을 “란”으로 한다.

제2조제6호 중 “이라 함은”을 “이란”으로 한다.

부칙

이 조례는 공포한 날부터 시행한다.

□ 개정사유

- 충청도의 전략산업을 육성·지원하고 과학기술 진흥시책을 수립·시행하기 위해 운용중인 조례의 일부조항을 현실에 맞게 개정

□ 개정내용

- 현실에 맞게 일부 조문의 수정 (안 제1조, 안 제2조 등)

충청북도의회에서 의결된 충청북도 지역정보화 촉진조례 전부개정조례를 이에 공포한다.

2010년 12월 31일

충청북도지사

충청북도조례 제3316호

## 충청북도 지역정보화 촉진조례 전부개정조례

충청북도 지역정보화 촉진조례 전부를 다음과 같이 개정한다.

### 충청북도 지역정보화 조례

#### 제1장 총칙

**제1조(목적)** 이 조례는 충청북도의 지역정보화를 효율적으로 추진하기 위하여 「국가정보화 기본법」에 관련된 사항과 그 밖에 필요한 사항을 규정함을 목적으로 한다.

**제2조(정의)** 이 조례에서 사용하는 용어의 뜻은 다음과 같다.

1. “주관부서”란 소관 업무를 직접 담당하여 처리하는 부서를 말한다.
2. “정보화부서”란 도의 정보화 업무를 총괄·조정·수행하는 부서(과 단위의 직제)를 말한다.
3. “지역정보화”란 국가기관 또는 지방자치단체가 주체가 되어 지역의 발전과 주민의 삶의 질 향상을 위하여 행정·주민생활·산업·복지 등 분야별로 정보통신기반을 구축·활용하여 서비스를 제공하는 정책적 활동을 말한다.



- 4. “정보취약계층”이란 정보통신서비스와 정보통신제품 등에 자유롭게 접근하거나 이용·활용하기 어려운 저소득자, 농어촌지역 주민, 장애인, 노령자 등을 말한다.

**제3조(지역정보화시책의 기본원칙)** 충청북도지사(이하 “도지사”라 한다)는 지역정보화를 추진할 때 다음 각 호의 원칙을 고려하여야 한다.

- 1. 지역사회의 발전과 경쟁력 강화
- 2. 행정능률의 향상 및 대민서비스의 개선
- 3. 도민의견 수렴·확산 등 도민과의 교류 확대
- 4. 정보격차 해소와 도민의 삶의 질 향상
- 5. 정보화 역기능의 효과적 예방 및 대처

## 제2장 지역정보화 정책의 수립 및 추진체계

**제4조(지역정보화 기본계획의 수립)** ① 도지사는 지역정보화를 효율적으로 추진하기 위하여 5년마다 충청북도 지역정보화기본계획(이하 “기본계획”이라 한다)을 수립하되, 제6조에 따른 충청북도 지역정보화위원회의 심의를 거쳐야 한다.

② 기본계획에는 다음 각 호의 사항이 포함되어야 한다.

- 1. 지역정보화 시책의 기본방향
- 2. 지역정보화의 목표와 전략
- 3. 분야별 정보화사업의 추진
- 4. 정보시스템 간의 연계·활용
- 5. 정보통신망을 활용한 응용서비스 개발과 이용 활성화
- 6. 건전한 정보문화의 조성 및 확산
- 7. 정보 보호 및 개인정보 보호
- 8. 정보격차 해소, 인터넷 중독 예방·해소
- 9. 재원의 조달 및 운용

10. 그 밖에 지역정보화를 위하여 필요한 사항

- ③ 도지사는 행정안전부장관이 「국가정보화 기본법」 제6조제2항에 따라 지방자치단체의 부문계획을 요청할 경우에는 국가정보화 기본계획을 반영하여 부문계획을 작성·제출하여야 한다.

**제5조(지역정보화 시행계획의 수립·시행)** ① 도지사는 기본계획에 따라 제6조에 따른 충청북도 지역정보화위원회의 심의를 거쳐 매년 충청북도 지역정보화 시행계획(이하 “시행계획”이라 한다)을 수립·시행하여야 한다.  
② 도지사는 시행계획을 「국가정보화 기본법」 제7조제2항에 따라 국가정보화전략위원회에 제출하여야 한다.

**제6조(정보화위원회의 설치)** ① 지역정보화 추진과 관련된 다음 각 호의 사항을 심의·조정하기 위하여 도지사 소속으로 충청북도 지역정보화위원회(이하 “위원회”라 한다)를 둔다.

1. 기본계획 및 시행계획의 수립과 중요한 사항의 변경
2. 기본계획 및 시행계획에 따른 추진실적의 평가 및 분석·점검
3. 그 밖에 지역정보화와 관련된 주요 사항으로서 위원장이 필요하다고 인정하는 사항

② 위원은 위원장 1명을 포함하여 15명 이내로 한다.

③ 위원장은 행정부지사가 되고, 위원은 다음 각 호의 사람 중에서 도지사가 임명 또는 위촉한다.

1. 충청북도의회에서 추천하는 도의원 1명
2. 정책관리실장, 경제통상국장, 균형건설국장
3. 지역정보화에 관한 전문지식과 경험이 풍부한 사람

④ 위원회의 효율적 운영과 지원을 위하여 간사 1명을 두되, 간사는 정보화담당관이 된다.

⑤ 위원의 임기는 2년으로 하되, 한 차례만 연임할 수 있다. 다만, 공무원인 위원의 임기는 그 재직기간으로 한다.

- ⑥ 위원회의 회의는 재적위원 과반수의 출석으로 개의하고 출석위원 과반수의 찬성으로 의결한다.
- ⑦ 위원회의 위원에 대해서는 예산의 범위에서 「충청북도 각종위원회 실비변상 조례」가 정하는 바에 따라 수당·여비 등의 실비를 지급할 수 있다.

**제7조(정보화책임관)** ① 도지사는 지역정보화 시책의 효율적인 수립·시행과 지역정보화 사업의 조정 등의 업무를 총괄하는 책임관(이하 “정보화책임관”이라 한다)을 정책관리실장으로 하며, 다음 사항을 담당한다.

1. 정보화 시책·사업의 종합·조정과 추진실적의 평가
  2. 정보화 정책·계획 등의 수립·추진시 기본계획 및 시행계획과의 연계·조정
  3. 정보자원의 획득·배분·이용 등의 종합·조정 및 체계적 관리
  4. 정보기술을 이용한 행정업무의 지원
  5. 정보문화의 확산과 정보격차의 해소
  6. 정보기술아키텍처의 도입·활용
  7. 정보화 능력 향상을 위한 교육
- ② 주관부서의 장은 정보화와 관련된 사업을 추진하고자 할 때에는 정보화책임관과 사전에 협의하여야 한다.

### 제3장 지역정보화의 추진

**제8조(분야별 정보화의 추진)** ① 도지사는 행정업무의 효율성 향상과 국민의 편익 증진 등을 위하여 행정, 주민생활, 산업, 복지, 교육, 문화 등 각 분야의 정보화를 추진하여야 한다.

- ② 도지사는 지역정보화를 추진할 때에 행정정보 및 정보자원의 공동활용이 가능하도록 호환성을 확보하고 예산의 낭비를 방지하기 위하여 업무를 표준화하여야 한다.
- ③ 도지사는 지역정보화 사업 및 정보시스템 등의 운영을 법인·단체에 위탁할 수 있다.

**제9조(민간기관 등과의 협력)** ① 도지사는 지역정보화를 추진할 때 민간 투자를 적극적으로 유치하고, 관련 민간사업자와 민간기관·단체 등에 필요한 지원을 할 수 있다.

② 도지사는 효율적인 지역정보화 추진을 위하여 지역정보화와 관련된 기관·단체 및 외국의 기관·단체·정부 등과 대외협력을 추진할 수 있다.

**제10조(정보통신망의 구축·운영 등)** ① 도지사는 정보통신망을 구축·운영하려는 경우에는 행정안전부장관이 제공하는 국가정보통신서비스를 활용하는 방안을 우선적으로 고려하여야 한다.

② 도지사는 각종 정보자원을 통합적으로 관리하고 지역정보화를 효율적으로 추진하기 위하여 지역정보통합센터를 설립하여 운영할 수 있다.

**제11조(민원사항 등의 전자적인 처리)** ① 도지사는 각종 행정정보의 공동 이용을 활성화하기 위한 방안을 마련하여야 한다.

② 도지사는 행정정보의 공동이용을 통하여 민원사항 등을 처리할 수 있는 경우 민원인에게 구비서류를 요구할 수 없다.

**제12조(지식정보자원의 제공·활용)** ① 도지사는 각종 지식정보자원을 체계적으로 관리하고 도민들이 접근·활용할 수 있도록 필요한 정보통신서비스를 제공하여야 한다.

② 도지사는 정보통신서비스 이용자의 의견을 수렴하여 도에서 제공 중인 정보통신서비스가 미흡하다고 판단될 경우에는 필요한 조치를 하여야 한다.

③ 도지사는 정보통신서비스 이용자의 참여를 활성화하기 위하여 필요한 시책을 수립하여 시행하고 우수 이용자에 대하여는 예산의 범위에서 보상할 수 있다.

**제13조(행정정보의 제공)** ① 도지사는 다음 각 호의 경우 행정정보를 제공할 수 있다.

- 1. 공공기관에서 공공목적의 수행을 위하여 필요한 경우
- 2. 민간단체 등에서 관련 법령에 따라 신청하는 경우
- ② 제1항에 따라 행정정보를 제공받으려는 자는 별표 1의 행정정보 제공 신청서를 도지사에게 제출하여야 하며, 제공받은 행정정보는 제공 목적 외의 용도로 사용하여서는 아니 된다.
- ③ 도지사는 제1항에 따라 제공되는 행정정보에 대하여 「지방자치법」 제137조에 따라 수수료를 징수하되, 수수료가 다음 각 호에 해당하는 경우에는 감면할 수 있다.
  - 1. 국가기관 또는 다른 지방자치단체에 공용목적의 수행을 위하여 행정정보를 제공하는 경우
  - 2. 정보시스템의 장애 발생 등으로 행정정보가 통상적인 처리시간보다 과다하게 지연되어 제공되었을 경우
  - 3. 그 밖에 도지사가 특별히 필요하다고 인정하는 경우
- ④ 수수료의 산정기준, 감면 등에 관해서는 별표 2의 기준에 의한다.

**제14조(정보화 교육)** ① 도지사는 도민과 공무원에 대하여 정보의 활용 및 정보화 추진 능력의 향상을 위하여 정보화 교육을 실시하여야 한다.

② 도지사는 원활한 정보화 교육을 실시하기 위하여 자체 상설교육장 또는 교육훈련기관에 필요한 시설·장비를 확보하여야 한다.

③ 도지사는 정보화 교육 기반의 확충을 위하여 공공기관 및 민간기관의 교육장 등에 시설·장비·예산 등 필요한 지원을 할 수 있다.

#### 제4장 정보화의 역기능 방지

**제15조(정보문화의 창달)** ① 도지사는 정보화의 확산에 따라 발생하는 정보화 역기능에 효과적으로 대응하고 건전한 정보문화를 창달하기 위하여 노력하여야 한다.

② 도지사는 도민과 공무원에 대하여 인터넷 중독의 예방 및 해소를 위하여 상담·교육·홍보 등 필요한 시책을 추진하여야 한다.

**제16조(정보격차의 해소)** ① 도지사는 정보취약계층의 정보 접근 및 이용 편의 증진을 위하여 정보통신제품을 개발·생산하거나 관련 기술을 개발·보급하는 사업자에게 재정적·기술적 지원을 할 수 있다.

② 도지사는 정보취약계층 및 그 밖에 도지사가 필요하다고 인정하는 자에 대하여 정보통신제품 및 정보통신서비스를 유상 또는 무상으로 지원할 수 있다.

③ 도지사는 제2항에 따라 지원되는 정보통신제품 및 정보통신서비스 사용에 따른 통신비 등 운영비의 일부 또는 전부를 지원할 수 있다.

**제17조(정보 접근 및 이용 보장)** 도지사는 정보통신서비스 제공 시 장애인·고령자 등이 쉽게 접근하여 이용할 수 있도록 웹사이트 접근성을 보장하고, 특정 기술에 종속되지 않도록 행정안전부장관이 고시하는 “웹 표준”을 준수하여야 한다.

**제18조(정보보호)** ① 도지사는 정보보호에 필요한 다음 각 호의 대책을 수립·시행하여야 한다.

1. 정보운영실 출입 권한 등 정보자원에 대한 물리적 보안
2. 행정정보 및 개인정보의 수집, 처리, 활용, 폐기 등 전단계에 걸친 관리
3. 정보유출 방지를 위한 감독 체계
4. 그 밖에 정보보호를 위하여 필요한 사항

② 도지사는 개인정보 보호 방침 및 기준을 정하여 정보통신서비스를 제공하는 홈페이지 등에 게시하여야 한다.

**제19조(시행규칙)** 이 조례의 시행에 관하여 필요한 사항은 규칙으로 정한다.

## 부 칙

제1조(시행일)이 조례는 공포한 날부터 시행한다.

제2조(다른 조례의 폐지) 충청북도전자계산조직사용료징수조례를 폐지한다.

제3조(경과조치)① 이 조례 시행 당시 수립된 지역정보화촉진기본계획 및 시행계획은 이 조례에 따라 수립된 것으로 본다.

② 이 조례 시행 당시 종전의 조례에 따라 위촉된 지역정보화협의회 회원은 이 조례에 따른 충청북도정보화위원회 위원으로 본다. 다만, 임기는 종전 위원의 남은 기간으로 한다.

③ 이 조례 시행 당시 종전의 조례에 따른 행정처분 및 그 밖의 행위 등은 이 조례에 따른 행정처분 및 그 밖의 행위 등으로 본다.

④ 이 조례 시행 당시 다른 조례 또는 규칙에서 종전의 「충청북도 지역정보화 촉진조례」, 종전의 「충청북도 전자계산조직 사용료징수조례」 또는 그 규정을 인용한 경우 이 조례 가운데 그에 해당하는 규정이 있을 때에는 종전의 규정을 갈음하여 이 조례의 해당 규정을 인용한 것으로 본다.

## [별표 1]

## 행정정보 제공 신청서(제13조제2항 관련)

|      |  |                  |  |
|------|--|------------------|--|
| 신청내용 |  | 사용용도             |  |
| 법적근거 |  | 자료요구범위<br>(자료내용) |  |
| 제공방식 |  | 보관 및<br>안전관리대책   |  |
| 기 타  |  |                  |  |

「충청북도 지역정보화 조례」 제13조제2항에 따라 행정정보 제공을 신청합니다.

년 월 일

신청인

성명(법인명 및 대표자명) :

(서명 또는 인)

생년월일(사업자등록번호) :

주소 :

충청북도지사 귀하



[별표 2]

행정정보 제공 수수료 산정기준(제13조제4항 관련)

| 구 분           | 내 역                        | 산 출 기 초                     |
|---------------|----------------------------|-----------------------------|
| 자료 제공에 따른 수수료 | 인건비                        | 일반직공무원 6급20호 봉급<br>÷30×작업일수 |
|               | 소모품비                       | 실 비                         |
|               | 제잡비                        | (인건비+소모품비)의 40%             |
| 수수료 감면        | 국가기관 또는 자치단체에 제공하는 경우      | 면제                          |
|               | 정보시스템의 장애 등으로 제공이 지연되었을 경우 | 과다 소요시간/전체 소요시간             |
|               | 도지사가 필요하다고 인정하는 경우         | 면제                          |

주) 봉급이란 「지방공무원 보수규정」 제3조제2호에 따른 기본급여를 말한다.

**□ 개정사유**

- 본 조례의 근거인 「정보화촉진기본법」이 「지식정보자원관리법」과 「정보격차해소에 관한 법률」로 통합되어 「국가정보화기본법」으로 개정되어 정보화 사업환경의 변화에 따른 법적, 제도적 변경사항 반영

**□ 개정내용**

- 상위법령의 제명이 변경됨에 따라 조례의 제명을 변경
- 지역정보화의 실질적 추진을 위한 기구 정비
- 행정업무의 효율화와 정보화 환경변화의 반영을 위한 규정 신설

충청북도의회에서 의결된 충청북도 지속가능발전위원회 설치·운영조례 폐지조례를 이에 공포한다.

2010년 12월 31일  
충청북도지사

충청북도조례 제3317호

### 충청북도 지속가능발전위원회 설치·운영 조례 폐지조례

충청북도 지속가능발전위원회 설치·운영 조례는 이를 폐지한다.

부칙

이 조례는 공포한 날부터 시행한다.

#### □ 폐지사유

- 「저탄소 녹색성장기본법」 시행으로 「충청북도 저탄소 녹색성장 기본조례」가 제정되어(2010. 6.30)되어 근거법령이 없고 자문기능만 있는 충청북도 지속가능발전위원회 설치·운영 조례를 폐지

#### □ 폐지내용

- 충청북도 지속가능발전위원회 설치·운영조례 폐지

충청북도의회에서 의결된 충청북도 지방별정직공무원의 임용 등에 관한 조례 일부개정조례를 이에 공포한다.

2010년 12월 31일  
충청북도지사

충청북도조례 제3318호

### 충청북도 지방별정직공무원의 임용 등에 관한 조례 일부개정조례

충청북도 지방별정직공무원의 임용 등에 관한 조례 일부를 다음과 같이 개정한다.

제1조 중 “지방공무원(이하 “법”이라 한다) 제2조제4항의 규정에 의하여”를 “지방공무원법 제2조제4항에 따른”으로 한다.

제2조제1항과 제3항을 다음과 같이 한다.

- ① 이 조례는 지방공무원법(이하 “법”이라 한다) 제2조제3항제2호의 지방별정직공무원(이하 “별정직공무원”이라 한다)에게 적용한다.
- ③ 법 제2조제3항제2호에서 “조례에서 별정직으로 지정하는 공무원”이란 이 조례에 따라 임용된 별정직공무원을 말한다.

제3조제1항 중 “도지사”를 “충청북도지사(이하 “도지사”라 한다)”로 하고, 같은 조 제2항 중 “제1항의 임용권자”를 “도지사”로 하며, “지방의회”를 “충청북도의회”로 한다.

제4조제1항을 삭제한다.

제4조제2항 본문 중 “1급 내지 9급”을 “1급부터 9급까지”로, “자는”을 “사람은”으로, “당해”를 “해당”으로, “자를”을 “사람을”로 하고, 제3항을 다음과 같이 한다.

③ 제2항에 따른 별정직공무원의 임용자격기준은 별표의 상당계급별 임용자격기준에 따른다.

제5조 제목 외의 부분을 제1항으로 하고, 같은 조에 제2항을 다음과 같이 신설한다.

② 별정직공무원 임용은 임용예정 직위의 업무수행에 필요한 구체적인 직무수행요건을 설정하여 공고에 의한 경쟁의 방법으로 임용하여야 한다. 다만, 각 호의 어느 하나에 해당하는 경우에는 그러하지 아니한다.

1. 비서관
2. 비서
3. 외국인을 임용하는 경우로서 초빙하는 등 불가피한 경우

제8조제1항의 단서 중 “지방자치단체의 장 및 지방의회의장”을 “도지사 및 충청북도의회의장”으로 한다.

제8조의2를 다음과 같이 신설한다.

제8조의2(교육훈련) ① 임용권자는 「지방공무원 교육훈련법」에서 정하는 바에 따라 별정직공무원에게 교육훈련을 받게 할 수 있다.

② 제1항에 따라 별정직공무원의 교육훈련을 받는 기간에 대해서는 보수를 지급한다.

제9조를 삭제한다.

제10조 각 호의의 부분 중 “각호의 1”을 “각 호의 어느 하나”로 하고, 제1호 중 “제17조 내지 제24조의 규정에 의한”을 “제14조부터 제18조까지에 따른”으로 하고, 제2호를 다음과 같이 한다.

2. 직제와 정원이 개정되거나 폐지된 경우 또는 예산의 감소 등에 따라 직위가 없어지거나 과원이 된 때

제11조의3제3항 중 “제2항의 규정에 의하여”를 “제2항에 따라”로 한다.

제12조 중 “ 반영할 수 있다”를 “반영하여야 한다”로 한다.

제12조의2를 다음과 같이 신설한다.

제12조의2(시간제근무) ① 임용권자는 별정직공무원이 원하는 경우에는 법 제25조의3에 따라 시간제근무공무원으로 지정할 수 있다.

② 제1항에 따른 시간제근무공무원의 근무시간은 「지방공무원 복무규정」 제2조에도 불구하고 1주당 15시간이상 35시간 이하의 범위에서 임용권자가 정한다.

③ 임용권자는 제1항에 따라 시간제근무공무원을 지정한 경우에는 그 공무원의 남은 근무시간의 범위에서 「지방계약직공무원규정」에 따라 시간제계약직공무원을 채용할 수 있다.

제13조 중 “관하여”를 “관하여는”으로 한다.

별표를 별지와 같이 신설한다.

#### 부칙

제1조(시행일) 이 조례는 공포한 날부터 시행한다.

제2조(임용에 관한 경과조치) 이 조례 시행당시 재직중인 별정직 공무원은 이 조례에서 정하는 자격기준에 의하여 임용된 것으로 본다.

## [별표]

**상당계급별 별정직공무원의 임용자격기준(제4조제3항 관련)**

| 상당계급       | 임용자격  |
|------------|---|
| 3급상당<br>이상 | <ol style="list-style-type: none"> <li>1. 관련분야 박사학위 취득 후 7년 이상 관련분야 실무경력이 있는 사람</li> <li>2. 관련분야 석사학위 취득 후 10년 이상 관련분야 실무경력이 있는 사람</li> <li>3. 관련분야 학사학위 취득 후 12년 이상 관련분야 실무경력이 있는 사람</li> <li>4. 학사학위 취득 후 14년 이상 관련분야 실무경력이 있는 사람</li> <li>5. 17년 이상 관련분야 실무경력이 있는 사람</li> <li>6. 4급 또는 4급상당 이상의 공무원으로 2년 이상 관련분야 실무경력이 있는 사람</li> <li>7. 「지방공무원 임용령」 일반직 3급 채용요건에 해당하는 사람</li> </ol> |
| 4급상당       | <ol style="list-style-type: none"> <li>1. 관련분야 박사학위 취득 후 2년 이상 관련분야 실무경력이 있는 사람</li> <li>2. 관련분야 석사학위 취득 후 5년 이상 관련분야 실무경력이 있는 사람</li> <li>3. 관련분야 학사학위 취득 후 7년 이상 관련분야 실무경력이 있는 사람</li> <li>4. 학사학위 취득 후 9년 이상 관련분야 실무경력이 있는 사람</li> <li>5. 12년 이상 관련분야 실무경력이 있는 사람</li> <li>6. 5급 또는 5급상당 이상의 공무원으로 2년 이상 관련분야 실무경력이 있는 사람</li> <li>7. 「지방공무원 임용령」 일반직 4급 채용요건에 해당하는 사람</li> </ol>    |
| 5급상당       | <ol style="list-style-type: none"> <li>1. 관련분야 박사학위 소지한 사람</li> <li>2. 관련분야 석사학위 취득 후 1년 이상 관련분야 실무경력이 있는 사람</li> <li>3. 관련분야 학사학위 취득 후 3년 이상 관련분야 실무경력이 있는 사람</li> <li>4. 학사학위취득 후 5년 이상 관련분야 실무경력이 있는 사람</li> <li>5. 8년 이상 관련분야 실무경력이 있는 사람</li> <li>6. 6급 또는 6급상당 이상의 공무원으로 2년 이상 관련분야 실무경력이 있는 사람</li> <li>7. 「지방공무원 임용령」 일반직 5급 채용요건에 해당하는 사람</li> </ol>                           |
| 6급상당       | <ol style="list-style-type: none"> <li>1. 관련분야 석사학위 소지한 사람</li> <li>2. 관련분야 학사학위 취득 후 1년 이상 관련분야 실무경력이 있는 사람</li> <li>3. 학사학위 취득 후 3년 이상 관련분야 실무경력이 있는 사람</li> <li>4. 전문대학 관련학과 졸업 이상의 학력소지 후 3년 이상 관련분야 실무경력이 있는 사람</li> <li>5. 5년 이상 관련분야 실무경력이 있는 사람</li> <li>6. 7급 또는 7급상당 이상의 공무원으로 2년 이상 관련분야 실무경력이 있는 사람</li> <li>7. 「지방공무원 임용령」 일반직 6급 채용요건에 해당하는 사람</li> </ol>                 |

| 상당계급 | 임 용 자 격  |
|------|--|
| 7급상당 | <ol style="list-style-type: none"> <li>1. 관련분야 학사학위 취득한 사람</li> <li>2. 학사학위 취득 후 1년 이상 관련분야 실무경력이 있는 사람</li> <li>3. 전문대학 관련학과 졸업 이상의 학력소지 후 1년이상 관련분야 실무경력이 있는 사람</li> <li>4. 3년 이상 관련분야 실무경력이 있는 사람</li> <li>5. 8급 또는 8급상당 이상의 공무원으로 2년 이상 관련분야 실무경력이 있는 사람</li> <li>6. 「지방공무원 임용령」 일반직 7급 채용요건에 해당하는 사람</li> </ol> |
| 8급상당 | <ol style="list-style-type: none"> <li>1. 전문대학 관련학과 졸업 이상의 학력을 소지한 사람</li> <li>2. 고등학교 졸업 이상의 학력소지후 1년 이상 관련분야 실무경력이 있는 사람</li> <li>3. 2년 이상 관련분야 실무경력이 있는 사람</li> <li>4. 9급 또는 9급상당 이상의 공무원으로 1년이상 관련분야 실무경력이 있는 사람</li> <li>5. 「지방공무원 임용령」 일반직 8급 채용요건에 해당하는 사람</li> </ol>   |
| 9급상당 | <ol style="list-style-type: none"> <li>1. 고등학교 졸업 이상의 학력을 소지한 사람</li> <li>2. 1년 이상 관련분야 실무경력이 있는 사람</li> <li>3. 「지방공무원 임용령」 일반직 9급 채용요건에 해당하는 사람</li> </ol>  |

※ 비 고

- 별정직 5급상당 과장직위(이에 상당하는 직위를 포함한다) 이상으로 임용하는 경우(임용자격 기준 중 학위 없이 관련분야 실무경력요건으로 채용하는 경우만 해당한다) 에는 법인 또는 「비영리민간단체지원법」 상 단체의 장이나 부서단위 책임자 또는 관리자로 근무한 경력이 있어야 한다. 다만, 임용예정직위가 비서, 비서관, 그 밖에 이에 준하는 직위이거나 신속한 결원보충 등을 위하여 임용권자가 관리자 경력이 필요없다고 인정하는 경우에는 그러하지 아니한다.
- 정규직 또는 상근직으로 근무한 경우가 아니라도 자원봉사, 프리랜서, 단체활동 등 임용예정직분야에서 활동한 실적이 있는 경우 해당 기간동안의 전부 또는 일부를 경력에 포함할 수 있다.



□ 개정사유

- 별정직공무원의 상당계급별 “임용자격기준” 및 시간제 근무의 도입 근거를 마련하고,
- 공고생략 범위의 구체화, 근무성적평정 결과 인사반영 등 별정직공무원 인사제도 운영상의 일부 미비점을 개선하는 한편 상위 법령에서 정한 내용은 삭제하여 행정의 효율성을 높이고자 함

□ 개정내용

- 별정직 임용시 공고생략 근거 마련 (안 제5조제2항)
  - 비서관 및 비서, 외국인을 채용하는 경우
- 기본·전문교육훈련과정 개설, 이수기회 부여 (안 제8조의2)
- 당연퇴직 규정 삭제 (안 제9조) → 지방공무원법 제61조 적용
- 근무성적평정 결과 각종 인사관리에 반영 (안 제12조)
- 시간제 근무 도입 근거 마련 (안 제12조의2)

충청북도의회에서 의결된 충청북도 명예도지사 조례를 이에 공포한다.

2010년 12월 31일  
충청북도지사

### 충청북도조례 제3319호

#### 충청북도명예도지사 조례

제1조(목적) 이 조례는 충청북도명예도지사 위촉·운영에 관한 사항을 규정함을 목적으로 한다.

제2조(정의) 이 조례에서 충청북도명예도지사(이하 “명예도지사”라 한다)란 충청북도(이하 “도”라 한다)의 발전에 혁혁한 공훈이 있거나 공훈이 있을 것으로 기대되는 사람 중 이 조례에 의하여 위촉된 사람을 말한다.

제3조(위촉 및 해촉) ① 충청북도지사(이하 “도지사”라 한다)는 다음 각 호의 어느 하나에 해당하는 사람 중에서 실·국·단·본부장 또는 시장·군수가 추천한 사람을 도정조정위원회의 심의를 거쳐 명예도지사로 위촉할 수 있다.

1. 도의 발전에 혁혁하게 기여하였거나 기여할 수 있을 것으로 기대되는 사람
2. 그 밖에 명예도지사로서의 덕망과 인격을 갖추었다고 인정하는 사람

② 도지사는 명예도지사를 위촉하고자 할 경우에는 당사자의 승낙을 받아 위촉장 또는 위촉패를 수여한다.

③ 도지사는 명예도지사가 사망, 질병, 그 밖의 사유로 그 임무를 수행하기 어렵다고 판단될 때에는 해촉할 수 있으며, 이 경우 명예도지사 위촉장 또는 위촉패를 회수하여야 한다.

④ 도지사는 제1항 및 제3항에 따라 명예도지사를 위촉하거나 해촉한 때에는 그 날부터 14일 이내에 도의회에 통보하여야 한다.

제4조(임기) 명예도지사의 임기는 위촉한 날부터 2년으로 하며, 1회에 한하여 연임할 수 있다. 다만, 당해 명예도지사를 위촉한 도지사의 임기가 만료되면 해촉된 것으로 본다.

제5조(명예도지사의 직무) 명예도지사는 다음 각 호의 직무를 수행한다.

1. 도 발전을 위한 정책적 제언과 참여
2. 도지사 자문역할 수행
3. 그 밖에 도정발전을 위하여 필요한 사항

제6조(회의) 도지사는 명예도지사를 대상으로 연1회 이상 정기회의를 개최하여야 하며, 필요시 수시회의를 개최할 수 있다.

제7조(예우 및 권리) ① 명예도지사가 도민이 아닐 경우 「충청북도 명예도민증서 수여조례」에 따른 명예도민증서를 수여 받은 것으로 본다.

② 명예도지사가 도정을 위한 대내외적 활동을 할 경우에는 도지사에 준하는 의전상의 예우를 할 수 있다.

③ 제3조에 따라 위촉된 명예도지사는 이 조례에서 허용하는 사항 외에 어떠한 권리도 설정되지 아니한다.

제8조(실비보상) ① 명예도지사는 명예직으로 하되, 도지사의 요구에 따라 도정발전을 위한 업무를 수행할 경우에는 예산의 범위 안에서 보상금 등 실비를 지급할 수 있다.

② 명예도지사의 업무수행에 필요한 편의를 제공할 수 있다.

제9조(시행규칙) 이 조례 시행에 관하여 필요한 사항은 규칙으로 정한다.

## 부칙

제1조(시행일) 이 조례는 공포한 날부터 시행한다.

제2조(임기에 관한 특례) 제4조에도 불구하고 이 조례 시행 후 최초로 위촉되는 명예도지사의 임기는 2012년 6월 30일까지로 한다.

## □ 제정사유

- 도정에 혁혁한 공훈이 있거나 공훈이 있을 것으로 기대되는 인사를 충청북도명예도지사로 위촉하여 명예도지사로서의 자긍심 제고 및 도정 참여기회 제공

## □ 제정내용

- 명예도지사 위촉·해촉 절차 마련 (안 제3조)
- 명예도지사 임기 설정 (안 제4조)
- 명예도지사의 직무 범위 명시 (안 제5조)
- 명예도지사로서의 자긍심 제고 (안 제7조)

충청북도의회에서 의결된 충청북도 헌혈장려에 관한 조례를 이에 공포한다.

2010년 12월 31일  
충청북도지사

충청북도조례 제3320호

### 충청북도 헌혈장려에 관한 조례

제1조(목적) 이 조례는 헌혈을 통하여 원활한 혈액수급이 이루어져 도민의 생명과 건강을 보호할 수 있도록 헌혈활동을 장려하기 위하여 필요한 사항을 규정함을 목적으로 한다.

제2조(충청북도지사의 책무) 충청북도지사(이하 '도지사'라 한다)는 도민의 헌혈정신을 고취하고 헌혈을 장려하는데 적극 노력하여야 한다.

제3조(헌혈장려 사업계획의 수립 등) ① 도지사는 도민의 헌혈활동 증진을 위하여 다음 각 호의 사항이 포함된 헌혈장려 사업계획(이하 "사업계획"이라 한다)을 해마다 수립하여야 한다.

1. 헌혈장려 및 지원사업의 기본방향
2. 헌혈에 관한 교육·홍보 및 상담에 관한 사항
3. 헌혈장려사업을 위한 재원의 조달 및 운용에 관한 사항
4. 그 밖에 헌혈장려사업을 위하여 필요한 사항

② 도지사는 당해 연도의 헌혈장려사업에 대한 결과를 분석 평가하고, 그 평가결과를 다음연도 사업계획 수립에 반영하여야 한다.

제4조(헌혈장소의 설치지원) 도지사는 대한적십자사 또는 대한적십자사 충북지사에서 헌혈을 위한 장소 및 필요한 공간의 설치를 요청하는 때에는 장소를 제공하거나 필요한 지원을 할 수 있다.

제5조(헌혈자원봉사활동 등에 대한 지원) ① 도지사는 필요하다고 인정하는 경우 주민의 헌혈활동을 증진할 목적으로 자원봉사활동을 추진하는 협회·단체에 대하여 경비를 지원하거나 활동을 지원할 수 있다.

② 제1항의 규정에 의한 경비의 지원대상, 지원방법, 지원절차 등은 「충청북도 보조금 관리조례」 및 「충청북도 자원봉사활동 지원 조례」에 따른다.

③ 도지사는 헌혈 및 헌혈장려에 특히 공이 있는 사람 및 단체 등에 대하여 필요한 지원 및 표창등을 할 수 있다.

제6조(헌혈홍보 및 정보제공) 도지사는 헌혈장려 및 지원을 위하여 다음 각 호와 같은 방법으로 헌혈사업의 홍보 및 정보를 제공 할 수 있다

1. 도보 및 인터넷 홈페이지 게재
2. 도에서 관리하는 전광판 등 옥외광고
3. 그 밖에 헌혈권장의 홍보가 용이하다고 판단되는 방법

제7조(비밀준수의 의무) 이 조례에 따라 헌혈장려사업에 종사하였거나 종사하는 사람은 그 직무상 알게 된 비밀을 누설하여서는 아니 된다.

제8조(시행규칙) 이 조례의 시행에 관하여 필요한 사항은 규칙으로 정한다.

#### 부칙

이 조례는 공포 후 15일이 경과한 날부터 시행한다.

□ 제정사유

- 도민의 생명과 건강보호를 위한 도민의 헌혈활동을 장려하여 혈액부족 문제를 해결하기 위해 조례를 제정

□ 제정내용

- 헌혈장려 사업계획의 수립 (안 제2조)
- 헌혈장소의 설치 지원 (안 제3조)
- 헌혈자원봉사활동 등에 대한 지원 (안 제4조)
- 헌혈홍보 및 정보제공 (안 제5조)

충청북도의회에서 의결된 충청북도 대학생 학자금 이자지원에 관한 조례를 이에 공포한다.

2010년 12월 31일

충청북도지사

충청북도조례 제3321호

## 충청북도 대학생 학자금 이자지원에 관한 조례

### 제1장 총칙

**제1조(목적)** 이 조례는 경제적 이유로 교육을 받기 어려운 충청북도 지역 대학생들에게 학자금이자 지원을 통하여 균등한 고등교육을 받을 기회를 제공하고 충청북도 소재 고등교육기관의 진학을 촉진하기 위한 학자금 이자 지원에 필요한 사항을 규정함을 목적으로 한다.

**제2조(정의)** 이 조례에서 사용하는 용어의 뜻은 다음과 같다.

1. “학자금 이자지원”이란 「한국장학재단 설립 등에 관한 법률」(이하 “법”이라 한다) 제31조에 따라 학자금대출 신용보증계정의 보증으로 한국장학재단(이하 “재단”이라 한다) 또는 금융기관으로부터 학자금 대출을 받은 대학생에게 대출이자를 지원하는 것을 말한다.
2. “고등교육기관”이란 법 제2조제2호 가목부터 다목까지의 학교 또는 대학(대학원 제외)을 말한다.
3. “지역 대학생”이란 충청북도(이하 “도”라 한다) 소재 고등교육기관에 재학(입학 또는 복학 예정인 경우를 포함한다) 중인 학생 또는 도내에 주소지를 두고(본인 또는 직계존속) 타 지역 고등기관에 재학 중인 학생을 말한다.
4. “신용보증”이란 제3호의 도 지역 대학생이 법 제6조에 따른 재단 또는 금융기관으로부터 학자금대출을 받음으로써 발생하는 채무를 같은 법 제31조에 따른 학자금대출 신용보증계정의 부담으로 보증하는 행위를 말한다.



5. “금융기관”이란 법 제2조제4호에 따른 금융기관을 말한다.

**제2장 학자금 이자지원**

**제3조(학자금 이자지원계획의 수립)** ① 충청북도지사(이하 “도지사”라 한다)는 제1조의 목적 실현을 위하여 다음 각 호의 사항이 포함된 학자금 이자 지원계획을 수립·추진하여야 한다.

- 1. 학자금 이자지원 대상 및 범위에 관한 사항
- 2. 학자금 이자지원시기 및 방법에 관한 사항
- 3. 그 밖에 학자금 이자지원에 관하여 필요한 사항

② 도지사는 제1항에 따라 학자금 이자지원계획을 수립한 때에는 이를 관련 고등교육기관의 장에게 통보하여야 한다.

**제4조(학자금 이자지원)** ① 도지사는 제3조의 지원계획에 따라 도와 시·군 공동으로 예산의 범위에서 학자금 이자 지원을 할 수 있다.

② 학자금 이자지원조건·금액·한도 등 필요한 사항은 학자금이자지원 심의위원회의 심의를 거쳐 도지사가 정한다.

**제5조(학자금 이자지원 대상)** 학자금 이자지원 대상은 제2조제3호의 지역 대학생으로 한다.

② 학자금 이자 지원을 받고자 하는 지역 대학생은 법 제31조에 따라 학자금대출 신용보증제정의 보증으로 재단 또는 금융기관에 학자금 대출 신청을 하여야 한다.

**제6조(학자금 이자지원 순위)** 도지사는 재정여건 등을 감안하여 다음 각 호의 순위에 따라 이자 지원을 할 수 있다.

- 1. 도내 시군에 주민등록이 되어있는 사람(또는 직계존속이 도내 시군에 주민등록이 되어있는 사람)으로서 도 소재 고등교육기관에 재학 중인 학생
- 2. 도내 시군에 주민등록이 되어있는 사람(또는 직계존속이 도내 시군에 주민등록이 되어있는 사람)으로서 도 외에 소재한 고등교육기관에 재학 중인 학생

**제7조(업무의 위탁 등)** 도지사는 학자금 이자지원 업무의 효율적이고 체계적인 관리 및 운용을 위하여 「충청북도 사무의 위탁관리조례」에 따라 관련 법인 또는 단체 등에 위탁 할 수 있다.

**제8조(학자금 이자지원 중복금지 등)** 국가, 지방자치단체, 기업체 등 다른 기관으로부터 장학금 또는 학자금 이자지원을 받고 있는 학생은 제외한다.

**제9조(수급 자격의 정지)** 수급자로 확정된 자가 다음 각 호의 어느하나에 해당하는 경우에는 이자 지원을 중단한다.

1. 수급대학생과 직계존속이 모두 타 시·도로 전출한 경우
2. 고등교육기관에서 제적된 경우
3. 그 밖에 사유로 학자금 이자 지원이 부적정한 경우

### 제3장 학자금이자지원심의위원회

**제10조(위원회 설치)** 도지사는 학자금 이자지원조건·규모·방법 등에 관한 사항을 심의하기 위하여 도에 충청북도 학자금이자지원심의위원회(이하 "위원회"라 한다)를 둔다.

**제11조(위원회 기능)** 위원회는 다음 각 호의 사항을 심의한다.

1. 학자금 이자지원계획 수립에 관한 사항
2. 학자금 이자지원조건·금액·한도 등에 관한 사항
3. 그 밖에 학자금 이자지원에 필요한 사항

**제12조(위원회 구성)** ① 위원회는 위원장을 포함하여 11명 이내로 구성한다.

② 위원장은 행정부지사가 되고, 부위원장은 위원 중에서 호선한다.

③ 위원은 다음 각 호의 자 중에서 도지사가 임명 또는 위촉한다.

1. 도 정책기획관
2. 도의회 의원
3. 학식과 덕망이 있는 대학교육 분야 전문지식을 지닌 사람

4. 대학 학자금 관련 분야에 전문지식을 지닌 사람

5. 시민단체 대표

**제13조(회의)** 위원회의 회의는 재적위원 과반수의 출석으로 개최하고, 출석위원 과반수의 찬성으로 의결한다.

**제14조(임기)** ① 위원회 위원의 임기는 2년으로 하되, 연임할 수 있으며, 보궐위원의 임기는 전임자의 남은 임기로 한다.

② 도지사는 위촉위원이 부득이한 사유로 위원의 직무를 수행할 수 없을 경우에는 해촉 할 수 있다.

**제15조(위원장의 직무 등)** ① 위원장은 위원회를 대표하며, 위원회의 사무를 총괄한다.

② 위원장이 부득이한 사유로 그 직무를 수행할 수 없을 경우에는 부위원장이 그 직무를 대행한다.

**제16조(간사)** 위원회의 사무를 처리하기 위하여 간사 1명을 두되, 간사는 교육지원 담당사무관이 된다.

**제17조(수당 등)** 위원회 회의에 참석하는 위원 등에 대하여는 「충청북도 각종 위원회 실비변상조례」가 정하는 바에 따라 예산의 범위에서 수당·여비 등을 지급할 수 있다.

**제18조(시행규칙)** 이 조례의 시행에 관하여 필요한 사항은 규칙으로 정한다.

#### 부칙

이 조례는 공포한 날부터 시행한다.

<자료>

## 대학생 학자금 이자지원 비용추계서

도내 대학생 대출현황(2010. 1학기)

(단위 : 천/ 백만원)

| 구분           | 계     |        | 1종  |        | 2종  |        | 일반    |         | 무이자 |        |
|--------------|-------|--------|-----|--------|-----|--------|-------|---------|-----|--------|
|              | 건수    | 금액     | 건수  | 금액     | 건수  | 금액     | 건수    | 금액      | 건수  | 금액     |
| 대출액          | 2,994 | 9,626  | 421 | 1,295  | 348 | 1,135  | 1,534 | 5,054   | 691 | 2,142  |
| 이자<br>(5.7%) | 2,994 | 12,636 | 421 | 74     | 348 | 65     | 1,534 | 288     | 691 | 12,209 |
| 국가지원         | 2,303 | 69     | 421 | 51.8   | 348 | 17.025 | 1,534 | 0       | 691 | 0      |
| 도지원          | 2,303 | 358    | 421 | 22.015 | 348 | 47.67  | 1,534 | 288.078 | 691 | 0      |

대출이자 소요액

(2010. 1학기 기준/단위:천, 백만원)

| 구분                          | 계     |       | 저리1종 |       | 저리2종 |       | 일반    |       |
|-----------------------------|-------|-------|------|-------|------|-------|-------|-------|
|                             | 건수    | 금액    | 건수   | 금액    | 건수   | 금액    | 건수    | 금액    |
| 대출액                         | 2,303 | 7,484 | 421  | 1,295 | 348  | 1,135 | 1,534 | 5,054 |
| 대출이자(①+②)(5.7%)             | 2,303 | 427   | 421  | 74    | 348  | 65    | 1,534 | 288   |
| 국가지원①<br>(1종:4%, 2종:1.5%)   | 769   | 69    | 421  | 52    | 348  | 17    | -     | -     |
| 도 지원②<br>(1종:1.7%, 2종:4.2%) | 2,303 | 358   | 421  | 22    | 348  | 48    | 1,534 | 288   |

- 2010년의 경우, 1학기 기준 대출이자 포함 이자지원 예상금액(무이자 제외)은 추정 716백만원(358백만원×2학기) 정도 소요

연도별 이자 지원 예상액(저리1~2종)

(단위:천, 백만원)

| 구분      | 2010 |     | 2011 |    | 2012 |    |
|---------|------|-----|------|----|------|----|
|         | 건수   | 금액  | 건수   | 금액 | 건수   | 금액 |
| 저리 1~2종 | 769  | 140 | 512  | 93 | 256  | 93 |

※ 학자금 이자 지원 시점인 2011년에는

- 3, 4학년이 정부대출학자금 이용으로 금년의 2/3 수준으로 예상(93백만원)
- 1, 2학년은 취업후 상환 학자금 제도 이용

□ 제정사유

- 경제적인 어려움으로 교육을 받기 어려운 도내 대학생들에게 학자금대출에 따른 이자지원을 통하여 대학생 누구나가 의지와 능력에 따라 교육을 받을 수 있는 교육환경을 조성하고자 함.

□ 제정내용

- 도지사는 제1조의 목적 실현을 위하여 학자금 이자지원 계획을 수립·추진 (안 제3조)
- 학자금 이자 지원 및 이자지원 대상 대학생, 학자금지원순위 대상을 규정 (안 제4조 내지 안 제6조)
- 학자금 이자지원 업무의 효율적인 운용을 위하여 법인 또는 단체 등에 위탁 운영 (안 제7조)

충청북도의회에서 의결된 충청북도행정기구 설치조례 일부개정조례를 이에 공포한다.

2010년 12월 31일  
충청북도지사

### 충청북도조례 제3322호

## 충청북도 행정기구 설치조례 일부개정조례

충청북도 행정기구 설치조례 일부를 다음과 같이 개정한다.

제1조 중 “「지방자치법」 제112조부터 제114조”를 “「지방자치법」 제112조부터 제115조”로 한다.

제5조 중 “첨단의료복합단지기획단”을 “바이오밸리추진단”으로 한다.

제13조의 제목 “(첨단의료복합단지기획단)”을 “(바이오밸리추진단)”으로 하고, 같은 조 각 호 외의 부분 중 “첨단의료복합단지기획단장”을 “바이오밸리추진단장”으로 한다.

제25조제2항을 다음과 같이 한다.

- ② 제1항에 따른 특화작목시험장으로 포도연구소, 마늘연구소, 수박연구소, 대추연구소, 잠사시험장을 둔다.

제4장제4절의 제목 “충청북도종자사업소”를 “충청북도농산사업소”로 한다.

제44조제1항 중 “충청북도종자사업소(이하“종자사업소”라 한다)”를 “충청북도농산사업소(이하“농산사업소”라 한다)”로 하고, 같은조 제2항 중 “종자사업소”를 “농산사업소”라 한다.

제45조 중 “종자사업소”를 “농산사업소”라 한다.

제46조를 다음과 같이 한다.

제46조(소관사무) 농산사업소장은 다음 사항을 관장한다.

- 1. 농산물 원종생산 및 품종개량에 관한 사항
- 2. 농산물 보급종자 생산·보급에 관한 사항

제59조를 다음과 같이 한다.

제59조(소관사무) 출장소장은 다음 사항을 관장한다.

- 1. 출장소 운영의 종합계획 수립 및 조정
- 2. 관할구역 내 도지사가 지정하는 민원업무(광업, 전기, 산림, 농업, 환경분야 등) 처리에 관한 사항
- 3. 관할구역 내 주민 편의를 위한 현안사업 지원에 관한 사항

조례 제3276호 충청북도 행정기구 설치조례 일부개정조례 부칙 제1조 단서 조항을 삭제한다.

별표 1을 별지와 같이 한다.

부칙

제1조(시행일) 이 조례는 2011년 1월 1일부터 시행한다.

제2조(한시기구) 바이오밸리추진단의 존속기한은 2012년12월31일까지로 한다.

제3조(다른 조례의 개정) ① 충청북도의회 위원회조례 일부를 다음과 같이 개정한다.

제3조제2항제5호가목 중 “첨단의료복합단지기획단”을 “바이오밸리추진단”으로 한다.

② 충청북도 공무원 후생복지에 관한 조례 일부를 다음과 같이 개정한다.

제2조제1호 중 “본청·직속기관사업소의회사무처”를 “본청·직속기관사업소출장소의회사무처”로 한다.

③ 충청북도 공무원당직수당 지급조례 일부를 다음과 같이 개정한다.  
제2조 중 “직속기관·사업소”를 “직속기관·사업소·출장소”로 한다.

④ 충청북도 공인조례 일부를 다음과 같이 개정한다.  
제1조 중 “직속기관·사업소”를 “직속기관·사업소·출장소”로 한다.

⑤ 충청북도 행정정보 공개조례 일부를 다음과 같이 개정한다.  
제5조제9호중 “직속기관 및 사업소”를 “직속기관·사업소 및 출장소”로 한다.

⑥ 충청북도 공유재산관리조례 일부를 다음과 같이 개정한다.  
제45조 중 “도·직속기관·사업소”를 “도·직속기관·사업소·출장소”로 하고,  
“직속기관·사업소”를 “직속기관·사업소·출장소”로 한다.

⑦ 충청북도 물품관리 조례 일부를 다음과 같이 개정한다.  
제2조제3항 중 “직속기관, 사업소 및 보조기관”을 “직속기관, 사업소, 출장소 및 보조기관”으로 한다.

⑧ 충청북도 공공시설내의 매점 및 자동판매기 설치에 관한 조례 일부를 다음과 같이 개정한다.

제2조제1항제1호 중 “직속기관, 사업소”를 “직속기관, 사업소, 출장소”로 한다.

⑨ 충청북도의회 행정사무감사 및 조사에 관한 조례 일부를 다음과 같이 개정한다.

제5조제1항제2호 중 “직속기관, 사업소”를 “직속기관·사업소·출장소”로 한다.

⑩ 충청북도의회에 출석·답변할 수 있는 관계공무원의 범위에 관한 조례 일부를 다음과 같이 개정한다.



제2조제7호 중 “직속기관 또는 사업소”를 “직속기관,사업소 또는 출장소”로 한다.

⑪ 충청북도 보조금 관리조례 일부를 다음과 같이 개정한다.

제7조, 제10조 및 제13조 중 “실·국·본부·원장 및 사업소장”을 각각 “실·국·단·본부·원장·사업소장 및 출장소장”으로 한다.

[별표 1]

농업기술원 특화작목시험장(제25조제3항 관련)

| 명 칭   | 위 치    |
|-------|--------|
| 포도연구소 | 옥천군 관내 |
| 마늘연구소 | 단양군 관내 |
| 수박연구소 | 음성군 관내 |
| 대추연구소 | 보은군 관내 |
| 잠사시험장 | 청주시 관내 |

개정사유

- 일부기구의 신설과 명칭변경, 북부출장소 소관사무 지정사항을 반영

개정내용

- 농업기술원 특화작목시험장 신설 (안 제25조 별표1)
- 사업소 명칭 변경 : 종자사업소 → 농산사업소
- 북부출장소 소관사무 지정 (안 제59조)

충청북도의회에서 의결된 충청북도 사무의 위임조례 일부개정조례를 이에 공포한다.

2010년 12월 31일

충청북도지사

충청북도조례 제3323호

### 충청북도 사무의 위임조례 일부개정조례

충청북도 사무의 위임조례 일부를 다음과 같이 개정한다.

제1조를 다음과 같이 한다.

제1조(목적) 이 조례는 「지방자치법」 제104조 규정에 의하여 충청북도지사가 관장하는 사무 중 시장, 군수, 충청북도의회사무처장, 소방서장, 충북도립대학총장, 자치연수원장, 농업기술원장, 보건환경연구원장, 도로관리사업소장, 산림환경연구소장, 축산위생연구소장, 농산사업소장, 청남대관리사업소장, 내수면연구소장 및 북부출장소장에게 위임할 사무를 정함으로써 그 권한과 책임을 일치시키고 행정능률의 향상과 행정사무의 간소화를 도모함을 목적으로 한다.

제2조제4항을 다음과 같이 한다.

④ 도지사가 관장하는 사무 중 충북도립대학총장, 자치연수원장, 농업기술원장, 보건환경연구원장, 도로관리사업소장, 산림환경연구소장, 축산위생연구소장, 농산사업소장, 청남대관리사업소장, 내수면연구소장 및 북부출장소장에게 위임하는 사무는 별표 4와 같다.

제5조를 다음과 같이 한다.

제5조(위임처리 금지) 시장, 군수, 충청북도의회사무처장, 소방서장, 충북도립대학총장, 자치연수원장, 농업기술원장, 보건환경연구원장, 도로관리

사업소장, 산림환경연구소장, 축산위생연구소장, 농산사업소장, 청남대  
관리사업소장, 내수면연구소장 및 북부출장소장은 미리 도지사의 승인을  
받지 아니하고 이 조례에 규정된 사무를 하부기관에 위임처리 할 수 없다.

별표 1부터 별표 4까지를 각각 별지와 같이 한다.

부칙

이 조례는 2011년 1월 1일부터 시행한다.

[별표 1]

**시장·군수에게 위임하는 사무(제2조제1항 관련)**

| 분야별     | 일련번호 | 사 무 명  | 근 거 법 령                                     |
|---------|------|--|---|
| 세정과     | 1    | ·도세 징수유예   | 지방세법 제41조                                   |
|         | 2    | ·도세 기한의 연장   | 같은법 제26조의 2                                 |
|         | 3    | ·도세 결손처분   | 같은법 제30조의 3                                 |
|         | 4    | ·도 수입증지 판매인 지정   | 충청북도수입증지조례 제7조                              |
| 회계과     | 1    | ·은닉 도유재산 신고처리  | 공유재산 및 물품관리법 제14조, 충청북도 공유재산 관리조례 제3조       |
|         | 2    | ·도유 일반재산 관리 및 매각 (매각은 도의 사전승인을 득한 사항과 타 법률에 의한 손실협의 사항에 한함)  |   |
| 사회복지정책과 | 1    | ·사회복지법인의 자산운용 및 시설업무의 지도·감독 등  | 사회복지사업법 제51조                                |
|         | 2    | ·사회복지법인 임원 임면  | 사회복지사업법 제18조제5항, 같은법 시행규칙 제10조              |
|         | 3    | ·재해구호에 대한 다음사항<br>가. 수용시설의 제공(응급가설주택 포함)<br>나. 급식 또는 식품, 의료, 침구, 학용품, 기타 생활필수품의 급여<br>다. 의료 및 조산<br>라. 이재자의 구출<br>마. 이재주택의 응급수리<br>바. 생업에 필요한 자금, 기구 또는 자제의 급여나 대여<br>사. 생업알선<br>아. 장사 | 재해구호법 제5조                                   |
| 보건정책과   | 1    | ·간호조무사, 의료유사업자, 안마사의 자격증 반환, 회수, 환수  | 간호조무사 및 의료유사업자에 관한 규칙 제12조, 안마사에 관한 규칙 제11조 |
|         | 2    | ·안마시술소의 청문 및 행정처분  | 안마사에 관한 규칙 제9조                              |
|         | 3    | ·안마시술소에 대한 지도점검  | 안마사에 관한 규칙 제8조                              |

| 분야별          | 일련번호                    | 사 무 명  | 근 거 법 령   |
|--------------|-------------------------|--|---|
| 식품의약품안전과     | 1                       | ·한약업사 허가 및 허가사항 변경 허가                        | 약사법 제45조제1항<br>같은법시행규칙 제53조,88조                   |
|              | 2                       | ·한약업사의 허가대장비치 및 허가증 교부                       | 같은법 시행규칙 제54조                                     |
|              | 3                       | ·한약업사 영업소 이전허가                               | 같은법 시행규칙 제57조                                     |
|              | 4                       | ·의료기관 마약류관리자 지정 및 변경 지정, 지정서 교부              | 마약류관리에 관한 법률 제6조제2항 같은법 시행규칙 제10조 내지 제12조         |
|              | 5                       | ·마약류취급자(관리자) 명부등재, 교부·재교부 (마약류 도매업자 제외)      | 같은법 제7조, 같은법 시행규칙 제14조, 제15조                      |
|              | 6                       | ·마약류취급자(관리자) 폐업, 휴업, 재개업 등 신고 수리(마약류도매업자 제외) | 같은법 제8조 같은법 시행규칙 제16조, 제17조                       |
|              | 7                       | ·마약구입서 및 판매서 발행교부                            | 같은법 제10조, 같은법 시행령 제7조, 같은법 시행규칙 제20조              |
|              | 8                       | ·사고마약류 발생 및 처리사항 보고                          | 같은법 제12조, 같은법 시행규칙 제23조                           |
|              | 9                       | ·자격상실자의 마약류 신고 양도승인                          | 같은법 제13조, 같은법 시행규칙 제24조                           |
|              | 10                      | ·마약의 소매 보고                                   | 같은법 제29조, 같은법 시행규칙 제37조                           |
|              | 11                      | ·행정처분(마약류 도매업자 제외)                           | 같은법 제44조, 같은법 시행규칙 제43조                           |
|              | 12                      | ·청문(마약류 도매업자 제외)                             | 같은법 제45조  |
|              | 13                      | ·과징금 부과(징수)처분(마약류 도매업자 제외)                   | 같은법 제46조, 같은법 시행령 제16조, 같은법 시행규칙 제44조             |
|              | 14                      | ·마약류취급자의 교육                                  | 같은법 제50조, 같은법 시행규칙 제47조                           |
|              | 15                      | ·몰수 마약류의 폐기·처분 등                             | 같은법 제53조, 같은법 시행령 제21조, 제22조, 같은법 시행규칙 제49조, 제50조 |
| 생활경제과        | 1                       | ·대부업 등록 및 관리 권한                              |   |
|              |                         | 가. 대부업 등록, 등록증 교부, 등록부 열람                    | 대부업 등의 등록 및 금융이용자 보호에 관한 법률 제3조제1항 내지 제4항         |
|              |                         | 나. 변경등록                                      | 같은법 제5조제1항  |
| 다. 영업폐지 신고수리 | 같은법 제5조제2항, 같은법 시행령 제3조 |  |   |

| 분야별 | 일련번호 | 사 무 명   | 근 거 법 령   |
|-----|------|---|---|
|     |      | 라. 대부업자에 대한 업무보고 및 자료 제출 등 필요한 명령 및 검사<br>마. 감독상 필요한 명령 및 내용 통보<br>바. 영업정지<br>사. 대부업자의 등록취소 및 소재확인 공고<br>아. 등록취소 청문 및 행정처분 사전 통보<br>자. 등록수수료 징수<br>차. 과태료의 부과·징수 및 이의신청처리   | 대부업 등의 등록 및 금융이용자 보호에 관한 법률 제12조제1항<br>같은법 제12조제7항<br>같은법 제13조제1항<br>같은법 제13조제2항, 같은법 시행령 제8조<br>같은법 제13조제3항, 제4항<br>같은법 제17조제1항<br>같은법 시행령 제10조제1항<br>같은법 제21조, 같은법 시행령 제12조 |
|     | 2    | 통신판매에 관한 업무<br>가. 위반행위의 시정권고<br>나. 과태료의 부과징수  | 전자상거래 등에서의 소비자 보호에 관한 법률 제31조<br>같은법 제45조, 같은법 시행령 제41조   |
|     | 3    | 액화석유가스충전사업 및 가스용품 제조 사업에 관한 권한<br>가. 사업(변경) 허가<br>나. 허가기준의 세부기준에 대한 재개정 및 폐지<br>다. 사업휴지 등의 신고<br>라. 지위승계 신고<br>마. 허가의 취소 등<br>바. 과징금 부과징수<br>사. 안전관리규정에 관한 사항<br>아. 안전관리자 선해임 신고 및 해임요구 등<br>자. 청문<br>차. 과태료 부과징수 | 액화석유가스의 안전관리 및 사업법 제3조<br>같은법 제4조<br>같은법 제7조<br>같은법 제8조<br>같은법 제9조<br>같은법 제10조<br>같은법 제12조<br>같은법 제16조<br>같은법 제40조<br>같은법 제52조  |
|     | 4    | 액화석유가스의 안전관리에 관한 조정명령   | 같은법 제34조  |
|     | 5    | 에너지관리에 관한 다음 권한<br>가. 불합격 검사대상기기의 계속사용 조치<br>나. 검사대상기기의 검사 면제   | 에너지이용 합리화법 제39조제5항<br>같은법 제39조제6항   |

| 분야별       | 일련번호    | 사 무 명   | 근 거 법 령   |
|-----------|---------|---|---|
|           | 6       | 다. 검사대상기기 조종자의 선임기한 연기승인<br><br>라. 검사대상기기의 조종자의 선임·해임·퇴직신고를 하지 아니하거나 허위신고 한자의 과태료 부과 징수<br><br>에너지 이용에 관한 다음의 권한<br><br>가. 에너지사용량 신고<br><br>나. 업무보고 및 에너지사용량의 신고이행에 관한 사항 검사<br><br>다. 에너지사용량의 신고와 관련한 과태료 부과 징수  | 에너지이용 합리화법 제40조제4항<br>같은법 제78조제4항<br><br>에너지이용 합리화법 31조제1항<br><br>같은법 제66조제1항,<br>같은법 시행규칙제33조제2항<br><br>같은법 제78조제4항  |
| 기업유치 지원 과 | 1       | 일반산업단지 관리 업무에 관한 사항 (다만, 「충청북도 사무의 위탁관리조례」에 의하여 위탁한 일반산업단지는 제외한다.)  | 산업집적활성화 및 공장 설립에 관한 법률 제30조, 제31조, 같은법 시행령 제5조  |
| 미 래 산업과   | 1, 2, 3 | 1. 전기사업자·자가용전기설비 또는 일반용 전기설비의 소유자나 점유자에게 그 설비의 수리·개조·이전 또는 사용정지나 제한 명령<br><br>2. 계량에 관한 다음의 사무<br>가. 계량기 수리업 및 계량증명업의 등록, 등록변경 등록의 취소, 사업정지, 청문 등<br>나. 계량기 검사 및 정기검사 면제, 정기검사의증인<br>다. 보고 및 검사 등 (계량기 제작업자 및 자체수리 사업자를 제외한다)<br><br>라. 개선명령<br>마. 부정계량기의 처리(계량기제작업자 및 자체수리 사업자를 제외한다)<br>바. 과태료 부과 및 징수(계량기제작업자 및 자체수리 사업자를 제외한다)<br><br>3. 안전인증대상 공산품, 자율안전 확인대상 공산품, 안전·품질표시대상 공산품, 어린이 보호 포장 대상 공산품에 관한 다음 사무<br>가. 개선·수거·파기명령 및 위해사실 공표와 교환·환불 또는 수리 등의 명령 등<br>나. 보고 및 검사 등<br>다. 과태료 부과 및 징수 | 전기사업법 제71조<br><br>계량에 관한 법률 제6조, 38조및41조<br><br>같은법 제32조 및 제33조<br>같은법 제34조<br><br>같은법 제35조<br>같은법 제37조<br><br>같은법 제51조<br><br>품질경영 및 공산품안전관리법 제31조<br><br>같은법 제32조<br><br>같은법 제41조 |

| 분야별     | 일련번호                            | 사 무 명   | 근 거 법 령  |
|---------|---------------------------------|---|--|
|         | 4                               | 안전인증대상 전기용품, 자율안전확인대상 전기용품에 관한 다음 사무<br>가. 개선·수거·파기명령 및 위해사실 공표와 교환·환불 또는 수리 등의 명령 등<br>나. 보고 및 검사 등<br>다. 과태료 부과 및 징수  | 전기용품안전 관리법 제8조<br><br>같은법 제20조<br><br>같은법 제28조   |
| 농업정책과   | 1                               | 농촌정비사업중 도지사가 사업시행인가 또는 승인하는 사업 중 다음사항<br>가. 생활환경정비사업의 준공검사<br>나. 생산기반정비사업중 농업·생활용수 개발사업과 기계화경작로 확포장 사업의 준공검사  | 농어촌정비법 제99조  |
| 농산지원과   | 1<br>2<br>3<br>4<br>5<br>6<br>7 | 1. 방제비용 부담통지서의 교부<br>2. 농업기반시설의 폐지승인<br>3. 토지소유자가 시행하는 농업용수, 배수개선, 수리시설 개보수사업에 관한 다음사무 (단, 2개이상의 시군에 걸치는 경우는 제외)<br>가. 사업시행인가<br>나. 사업시행인가 통지 및 고시<br>다. 사업계획 변경 승인<br>4. 다음규모의 환지계획의 인가고시 및 통지<br>가. 시장·군수, 토지소유자가 시행하는 50ha 미만의 논 경지정리사업, 밭 기반 정비사업(단, 2개이상의 시군에 걸친 경우 제외)<br>나. 소규모(10ha미만) 개간사업<br>5. 농업기반시설의 등록<br>6. 도유재산관리 및 사용·수익허가<br>7. 도유재산 용도폐지 | 식물방역법 제37조,<br>같은법 시행령 제4조1항<br>농어촌정비법 제24조<br><br>농어촌정비법 제9조<br>농어촌정비법 제9조<br>농어촌정비법 제9조<br>농어촌정비법 제26조<br>농어촌정비법 제26조<br>농어촌정비법 제26조<br>농어촌정비법 제17조<br>충청북도 공유재산 관리조례 제3조, 공유재산 및 물품 관리법 제14조, 제20조<br>공유재산 및 물품관리법 제11조 |
| 원예유통식품과 | 1<br>2                          | 1. 농산물 원산지표시 등의 조사<br>2. 과태료 부과·징수  | 농산물품질관리법 제18조제1항<br>같은법 제38조제2항제2호 내지 제4호  |



| 분야별   | 일련번호 | 사 무 명   | 근 거 법 령                                  |
|-------|------|---|--|
| 축산과   | 1    | · 도축장의에서 도살처리한 가축의 신고 수리  | 축산물가공처리법 제7조                             |
|       | 2    | · 동물용 의약품 도매상 허가 및 관리 약사 변경 신고의 수리  | 약사법 제45조제2항, 동물용의약품 등 취급규칙 제20조          |
| 산림녹지과 | 1    | · 산림병해충 예찰방제에 필요한 조치명령  | 산림보호법 제24조                               |
|       | 2    | · 보호수 등에 관한 다음사무<br>가. 관리인지정 등 보호수 보호관리<br>나. 보호수의 지정 및 지정해제, 고시<br>다. 보호수에 대한 행위제한 및 토지의 매수, 교환 등          | 산림보호법 제13조                               |
|       | 3    | · 종.묘생산업의 등록  | 산림자원의 조성 및 관리에 관한 법률 제16조, 같은법 시행규칙 제13조 |
|       | 4    | · 종.묘생산업의 등록 취소   | 같은법 제16조                                 |
|       | 5    | · 산림보호구역에 관한 다음의 사무<br>(도유림의 경우 도지사 협의)<br>가. 산림보호구역의 지정<br>나. 산림보호구역의 지정해제<br>다. 산림보호구역 지정의 고시 등에 관한사무     | 산림보호법 제7조<br>산림보호법 제11조<br>산림보호법 제8조     |
|       | 6    | · 청원산림보호직원의 임용  | 청원산림보호직원 배치에 관한 법률 제5조                   |
|       | 7    | · 간선임도 설치계획   | 산림자원의 조성 및 관리에 관한 법률 시행규칙 제5조 제3항        |
|       | 8    | · 군지역 또는 시의 읍면지역 일반국도 및 지방도 가로수의 관리<br>(국가지원 지방도 포함)  | 가로수조성 및 관리규정 제3조                         |
| 문화예술과 | 1    | · 전통사찰의 다음 사항에 대한 허가<br>가. 전통사찰의 동산 또는 부동산을 대여 하거나, 담보로 제공하는 행위<br>나. 전통사찰 경내지에서 건조물의 신축, 증축, 개축 또는 철거하는 행위 | 전통사찰보존법 제9조제2항 제1호<br>같은법 제9조제2항제2호      |

| 분야별         | 일련번호 | 사 무 명  | 근 거 법 령   |
|-------------|------|--|---|
|             |      | <p>다. 전통사찰 경내지가 「자연공원법」에 의한 자연공원, 「도시공원 및 녹지 등에 관한법률」에 따른 도시공원, 녹지 및 도시자연공원에 위치한 경우 그 경내지 안에서 「자연공원법」 제23조 제1항제1호부터 제4호까지의 규정, 「도시공원 및 녹지 등에 관한법률」 제24조제1항, 제27조 제1항 및 제38조 제1항의 규정에 해당하는 하는 행위</p> <p>라. 「국토의계획 및 이용에 관한 법률」 제56조 제1항 각호의 어느 하나에 해당하는 행위</p> <p>마. 「산지관리법」 제5조에 따른 보전산지에 위치한 전통사찰의 경내지에서 불사(佛事)를 위한 시설과 그 부대시설을 설치하는 행위</p> | <p>전통사찰보존법 제9조 제2항제3호</p> <p>같은법 제9조제2항제4호</p> <p>같은법 제9조제2항제5호</p> |
| 관 광<br>항공과  | 1    | 관광편의시설업(관광유희음식점업, 외국인 전용음식점업, 시내순환관광업, 관광펜션업) 지정 및 변경  | 관광진흥법 제6조   |
| 환 경<br>정 책과 | 1    | 대기측정망설치계획의 결정·고시 및 고시에 따른 토지 등의 수용 및 사용 (도에서 설치하는 대기측정망은 제외)   | 대기환경보전법 제4조, 제5조  |
|             | 2    | 대기오염물질 배출원 및 배출량 조사  | 같은법 제17조  |
|             | 3    | 연료용 유류에 관한 다음 사항 (산업입지 및 개발에 관한 법률에 의하여 지정된 국가산업단지 및 지방산업단지안의 사업장, 대기 또는 수질 12종 사업장 제외. 다만, 대기 12종 사업장중 아스콘제조시설 및 일반보일러시설에 국한될 경우 위임범위에 포함)  |   |
|             |      | 가. 연료의 공급·판매 또는 사용금지 및 제한, 조치명령  | 같은법 제41조제4항   |
|             |      | 나. 연료의 제조·판매 또는 사용금지 및 제한, 조치명령, 승인  | 같은법 제42조  |
|             | 4    | 비산먼지발생 사업장에 대한 다음사항  | 대기환경보전법 제43조  |
|             |      | 가. 신고 및 변경신고   | 대기환경보전법 제43조제1항   |
|             |      | 나. 이행 또는 개선명령, 사업의 중지 또는 시설 등의 사용중지, 사용제한 명령   | 같은법 제43조제2항, 제3항  |
|             | 5    | 휘발성유기화합물질의 배출시설 신고 및 변경신고, 조치명령  | 같은법 제44조제1항, 제2항, 제7항   |

| 분야별 | 일련번호 | 사 무 명  | 근 거 법 령                          |
|-----|------|--|----------------------------------|
|     | 6    | 배출가스 전문정비업자의 지정  | 대기환경보전법 제68조제1항                  |
|     | 7    | 배출가스 전문정비업자의 지정의 취소 등 행정처분   | 대기환경보전법 제69조                     |
|     | 8    | 보고 및 검사 등  | 같은법 제82조                         |
|     | 9    | 과태료의 부과 징수(단, 도 광역단속반에 의한 사항과 지방환경청장 및 유역환경청장의 권한 제외)  | 같은법 제94조                         |
|     | 10   | 방제조치의 이행명령, 대집행  | 수질 및 수생태계 보전에 관한 법률 제15조제3항, 제4항 |
|     | 11   | 배출시설 및 방지시설의 오염물질 채취, 서류·시설·장비 검사요청 (산업입지 및 개발에 관한 법률에 의하여 지정된 국가 산업단지 및 지방산업단지안의 사업장, 대기 또는 수질12종 사업장 제외. 다만, 대기12종 사업장중 아스콘 제조 시설 및 일반보일러시설에 국한될 경우 위임 범위에 포함) | 같은법 제68조                         |
|     | 12   | 토양환경보전법 위반행위조사확인, 과태료 납부 통보, 의견진술의 기회 제공 등 조치  | 토양환경보전법 제32조, 같은법 시행령 제19조       |
|     | 13   | 폐기물관리 관련 다음사항  |                                  |
|     |      | 가. 폐기물처리업 사업계획(변경포함) 적정 여부 판단 통보 및 허가(변경허가)  | 폐기물관리법 제25조                      |
|     |      | 나. 폐기물처리업자에 대한 허가취소, 영업정지 명령   | 같은법 제27조                         |
|     |      | 다. 폐기물처리업자에 대한 과징금의 부과·징수  | 같은법 제28조                         |
|     |      | 라. 의제처리를 위한 관계 행정기관과의 협의   | 같은법 제32조제2항                      |
|     |      | 마. 권리·의무의 승계신고 수리  | 같은법 제33조                         |
|     |      | 바. 휴업·폐업 또는 재개업의 신고 수리   | 같은법 제37조                         |
|     |      | 사. 폐기물처리업자 등의 방치폐기물 처리   | 같은법 제40조                         |
|     |      | 아. 폐기물(간이)인계서의 전산기록관련 자료요구   | 같은법 제45조                         |
|     |      | 자. 폐기물 재활용신고 수리  | 같은법 제46조                         |
|     |      | 차. 폐기물의 수집·운반보관 또는 처리에 대한 조치명령   | 같은법 제48조                         |
|     |      | 카. 청문  | 같은법 제61조                         |
|     |      | 타. 과태료의 부과징수   | 같은법 제68조                         |

| 분야별 | 일련번호 | 사 무 명  | 근 거 법 령   |
|-----|------|--|---|
|     |      | 파. 폐기물 보관량의 변경 및 보관·처리 기간의 연장승인<br>하. 폐기물 임시보관 장소 및 시설의 승인·변경승인 및 통보<br>거. 허가증의 재교부  | 폐기물관리법 시행령 제7조, 같은법 시행규칙 제31조<br>같은법 시행규칙 제9조, 같은법 시행규칙 제11조<br>같은법 시행규칙 제30조   |
|     | 14   | 다중이용시설 등의 실내공기질관리에 관한 다음의 권한<br>가. 공기질 유지기준 설정<br>나. 공기정화설비, 환기설비 등의 개선 명령<br>다. 보고 및 검사<br>라. 과태료 부과·징수   | 다중이용시설 등의 실내공기질 관리법 제5조<br>같은법 제10조<br>같은법 시행규칙 제8조, 제9조<br>같은법 제13조<br>같은법 제16조  |
|     | 15   | 건설폐기물의 재활용촉진에 관한 다음 사항<br>가. 건설폐기물의 임시 보관장소 (변경) 승인<br>나. 건설폐기물처리업 사업계획(변경포함) 적정여부 판단통보 및 허가(변경허가)<br>다. 건설폐기물의 재위탁 승인<br>라. 건설폐기물처리업자의 허가취소·영업정지 및 과징금 부과·징수<br>마. 건설폐기물처리시설의 설치 승인 및 신고<br>바. 건설폐기물처리시설의 사용개시 신고 수리<br>사. 건설폐기물처리시설에 대한 개선명령·사용중지 명령 또는 폐쇄명령<br>아. 의제처리를 위한 다른 행정기관과의 협의<br>자. 권리의무의 승계신고 및 휴업·폐업 또는 재개업 신고 수리 | 건설폐기물의 재활용촉진에 관한 법률 제13조, 같은법 시행령 제9조<br>같은법 시행규칙 제4조<br>같은법 제21조, 제22조<br>같은법 제23조<br>같은법 제25조, 제26조<br>같은법 제27조<br>같은법 제28조<br>같은법 제29조<br>같은법 제30조<br>같은법 제31조, 제33조 |
|     | 16   | 고형연료제품의 제조자와 사용자의 준수사항 중 다음 사무   |   |

| 분야별     | 일련번호 | 사 무 명  | 근 거 법 령   |
|---------|------|--|---|
|         |      | 가. 고품연료제품 제조자의 공급계획서 및 공급변경계획서 접수에 관한 사무<br>나. 「대기환경보전법」에 따른 사용연료 변경신고를 하지 아니한 경우 고품연료제품 사용신고서 접수에 관한 사무<br>다. 고품연료제품 사용자의 다이옥신 배출기준 초과 시 통보서 접수에 관한 사무<br>라. 다이옥신 배출기준을 초과하여 고품연료 제품 사용을 중지한 자가 다시 사용하려 할 경우, 시설의 개선내역, 다이옥신 검사 결과, 고품연료 제품 사용계획서 접수에 관한 사무                       | 자원의절약과 재활용촉진에 관한 법률 시행규칙 제20조의6 별표8   |
| 수 질 관리과 | 1    | · 먹는물 관리와 관련한 다음 사항<br>가. 먹는물에 대한 수질검사 (먹는물관리법 제3조제3호는 제외)   | 먹는물관리법 제5조제2항   |
|         | 2    | · 수처리제 제조업에 대한 다음의 권한<br>가. 등록 및 변경등록<br>나. 영업의 휴업·폐업·재개업 등의 신고 수리<br>다. 영업허가 등의 제한<br>라. 영업자의 지위승계 신고 수리<br>마. 품질검사를 위탁하여 검사하게 할 수 있는 권한<br>바. 출입·검사·수거 등<br>사. 지도 및 개선명령<br>아. 사업장 폐쇄 조치 등<br>자. 폐기처분 등<br>차. 등록취소 및 영업정지<br>카. 청문<br>타. 과징금의 부과·징수 등의 권한<br>파. 과태료의 부과·징수 등의 권한 | 먹는물관리법 제21조제2항<br>같은법 제21조 제6항<br>같은법 제24조<br>같은법 제25조 제3항<br>같은법 제41조 제2항<br>같은법 제42조<br>같은법 제45조<br>같은법 제46조<br>같은법 제47조<br>같은법 제48조<br>같은법 제50조<br>같은법 제51조 제1항, 제3항<br>같은법 61조제2항, 제3항, 제4항 |
|         | 3    | · 유통샘물관련사업장의 출입검사수거 등  | 먹는물관리법 제42조   |

| 분야별   | 일련번호 | 사 무 명  | 근 거 법 령   |
|-------|------|--|---|
| 균형개발과 | 1    | 국토의계획 및 이용에 관한 법률 제30조 제5항 단서의 규정에 의한 대통령령이 정하는 경미한 사항의 변경 및 고시  | 국토의 계획 및 이용에 관한 법률 제30조제5항 및 제6항, 같은법 시행령 제25조제3항 내지 제5항 같은법 제30조, 제50조 |
|       | 2    | 시장·군수의 사업계획 승인 시 의제되는 도시관리계획의 결정 및 변경(단, 용도지역 변경은 산업입지 및 개발에 관한 법률 제2조제5호에 의한 산업단지에 한함)  |   |
|       | 3    | 기반시설중 다음 시설에 대한 도시관리 계획의 결정 및 변경결정(도시계획 위원회가 설치된 시군에 한함)<br>가. 도로(중로이하의 도로)<br>나. 주차장<br>다. 궤도<br>라. 삭도<br>마. 자동차 및 건설기계검사시설<br>바. 자동차 및 건설기계운전학원<br>사. 광장(중로 이하의 도로에 접한 광장)<br>아. 공원(어린이공원, 소공원, 1만㎡미만의 주제 공원에 한함)<br>자. 공동구<br>차. 공공공지<br>카. 수도공급설비<br>타. 전기공급설비<br>파. 가스공급설비<br>하. 방송통신시설<br>거. 시장<br>너. 열공급설비<br>더. 학교(고등학교 이하의 학교에 한함)<br>러. 운동장(종합운동장 제외)<br>머. 공공청사(국가 및 도 기관 청사는 제외)<br>버. 도서관<br>서. 문화시설<br>어. 연구시설<br>저. 사회복지시설<br>처. 공공직업훈련시설 |   |

| 분야별 | 일련<br>번호 | 사 무 명  | 근 거 법 령                                      |
|-----|----------|--|--|
|     |          | 커. 청소년 수련시설<br>터. 유수지<br>피. 방화설비<br>허. 저수지(댐 제외)<br>고. 방풍설비<br>노. 방수설비<br>도. 사방설비<br>로. 방조설비<br>모. 하수도<br>보. 도축장<br>소. 장례식장<br>오. 종합의료시설<br>조. 폐차장<br>초. 체육시설(골프장, 스키장 제외)<br>코. 폐기물처리시설<br>토. 수질오염방지시설<br>포. 하천(소하천에 한함)<br>호. 자동차정류장(공영차고지, 공동차고지에 한함)<br>구. 유류저장 및 송유설비<br>누. 화장시설<br>두. 봉안시설<br>루. 자연장지<br>무. 공동묘지 |  |
|     | 4        | 기존면적포함 15만㎡미만의 자연취락지구, 개발 진흥지구의 지정 및 변경  | 국토의계획 및 이용에 관한 법률 제30조, 제37조<br>같은법 시행령 제31조 |
|     | 5        | 기존면적포함 15만㎡미만의 제2종 지구단위 계획 구역 및 계획의 결정 및 변경  | 같은법 제30조, 제49조, 제50조                         |
|     | 6        | 도시관리계획에 관한 지형도면의 고시  | 국토의 계획 및 이용에 관한 법률 제32조                      |
|     | 7        | 도시관리계획결정의 실효 고시  | 같은법 제33조, 제48조, 제53조                         |

| 분야별 | 일련번호 | 사 무 명   | 근 거 법 령  |
|-----|------|---|--|
|     | 8    | 중전 법률 제2291호 도시계획법 개정 법률에 의하여 도시계획이 결정된 일단의 공업용지 조성사업에 관한사항   | 국토의 계획및 이용에 관한 법률 부칙 제22조  |
|     | 9    | 도시계획시설사업 공사완료보고서수리, 준공 검사 및 준공 검사필증 교부, 공사 완료공고   | 국토의 계획 및 이용에 관한 법률 제98조  |
|     | 10   | 도시계획 시설사업 실시계획 인가, 변경, 폐지 및 이행담보, 열람 및 고시   | 같은법 제88조부터 제91조  |
|     | 11   | 행정처분 및 명령(사군에 위임된 사무에 한함)   | 같은법 제133조  |
|     | 12   | 행정청이 아닌자가 시행하는 도시개발 사업에 관한 다음의 권한<br>가. 개발계획변경중 도시개발법시행령 제7조의 규정에 의한 경미한 사항의 변경<br>나. 경미한 개발계획 변경에 대한 고시<br>다. 실시계획인가·변경인가 및 고시<br>라. 실시계획인가를 위한 협의<br>마. 도시개발사업에 관한 공사의 감리<br>바. 조성토지 등의 공급계획 수리<br>사. 도시개발구역 밖의 도시기반시설의 설치 또는 설치비용을 부담시키는행위<br>아. 공공시설의 귀속에 따른 협의 및 통지<br>자. 국·공유지의 처분에 관한 협의 | 도시개발법 제4조<br>같은법 제9조<br>같은법 제17조, 제18조<br>같은법 제19조<br>같은법 제20조<br>같은법 제26조<br>같은법 제58조<br>같은법 제66조<br>같은법 제68조 |
|     | 13   | 도시개발사업에 관한 다음의 권한<br>가. 조합설립인가 및 변경인가<br>나. 선수금 승인<br>다. 준공검사<br>라. 공사완료의 공고, 준공검사필증의 교부, 보완 시공 등의 조치<br>마. 준공검사를 위한 협의<br>바. 조성토지 등의 준공전 사용허가  | 같은법 제13조<br>같은법 제25조<br>같은법 제50조<br>같은법 제51조<br>같은법 제52조<br>같은법 제53조   |



| 분야별 | 일련번호 | 사 무 명   | 근 거 법 령  |
|-----|------|---|--|
|     | 14   | 도시공원 조성계획에 관한 다음의 사무<br><br>가. 소공원, 어린이공원, 1만㎡미만의 주제공원에 대한 조성계획의 결정 및 변경<br><br>나. 공원조성계획의 경미한 변경(변경포함)<br><br>다. 위의 가, 나 사무의 고시  | 도시공원 및 녹지 등에 관한 법률 제16조<br><br>같은법 시행령 제13조<br><br>국토의 계획 및 이용에 관한 법률 제30조제6항  |
|     | 15   | 건설산업기본법 시행령 제17조의 규정에 의한 신고 수리와 전문건설업 등록증 및 등록수첩의 교부  | 건설산업기본법 시행령 17조  |
| 도로과 | 1    | 도지사가 관리하는 도로의 도로점용과 관련한 다음 각 호의 권한<br><br>가. 도로점용 허가 및 원인자 부담금 징수에 관한 사무<br><br>나. 점용공사의 확인<br><br>다. 점용료의 징수<br><br>라. 점용료의 징수제한<br><br>마. 원상회복<br><br>바. 변상금의 징수<br><br>사. 수수료의 징수<br><br>아. 과태료 부과징수 | 도로법 제40조제1항 및 제64조<br><br>같은법 제40조제3항<br><br>같은법 제43조제1항<br><br>같은법 제44조<br><br>같은법 제45조<br><br>같은법 제80조의2<br><br>같은법 제77조의2<br><br>같은법 제86조의2 |
|     | 2    | 도지사가 관리하는 도로의 접도구역 안에서 다음의 다음 행위금지에 관한 권한<br><br>가. 토지의 형질변경 행위<br><br>나. 건축물 및 공작물의 신축, 개축, 증축 등의 행위<br><br>다. 도로의 구조나 교통의 안전에 대한 위험을 예방하기 위한 조치   | 도로법 제50조제4항<br><br>같은법 제50조제4항<br><br>같은법 제50조제6항  |

| 분야별          | 일련<br>번호 | 사 무 명   | 근 거 법 령   |
|--------------|----------|---|---|
|              | 3        | <p>도지사가 관리하는 도로의 도로점용 및 접도구역 안에서의 행위허가와 관련한 다음 각호의 권한</p> <p>가. 권리의무의 양도허가, 신고의 수리</p> <p>나. 권리의무의 상속신고의 수리</p> <p>다. 발기인으로부터의 권리의무의 승계신고 수리</p> <p>라. 합병으로 인한 권리의무의 승계신고 수리</p>  | <p>도로법 시행령 제2조제1항</p> <p>같은법 시행령 제3조제2항</p> <p>같은법 시행령 제4조제2항</p> <p>같은법 시행령 제5조제2항</p>   |
|              | 4        | <p>도지사가 관리하는 도로에 있어서의 다음 각호의 사항</p> <p>가. 타 공작물관리자에 대한 공사시행 명령</p> <p>나. 공사원인자에 대한 공사 시행명령</p> <p>다. 도로 손괴자에 대한 부담금의 징수</p> <p>라. 법령위반 등에 대한 처분 또는 조치 명령</p> <p>마. 공익을 위한 처분 또는 조치명령</p> <p>바. 도로에 관한 조사</p> <p>사. 통행료, 점용료, 기타 부담금의 강제징수</p> <p>아. 도로편입용지 및 지장물보상 (협의, 감정, 분할측량, 보상금지급, 잔여지 매입, 소유권 이전 등)</p> <p>자. 다른 도로 등과의 연결하기</p> | <p>도로법 제29조</p> <p>같은법 제31조</p> <p>같은법 제54조제1항</p> <p>도로법 제67조제1항</p> <p>같은법 제75조</p> <p>같은법 제76조의2</p> <p>같은법 제78조</p> <p>공익사업을 위한 토지 등의 취득 및 보상에 관한 법률 제61조</p> <p>도로법 제64조제2항, 충청북도 지방도와 다른 도로 등과의 연결에 관한 조례 제4조</p> |
|              | 5        | <p>도유재산 용도폐지</p>  | <p>공유재산 및 물품관리법 제11조</p>  |
|              | 6        | <p>도유재산 관리 및 사용·수익허가</p>  | <p>같은법 제14조, 제20조</p>   |
| 교 통<br>물 류 과 | 1        | <p>자동차등록사무에 관한 다음의 권한</p> <p>가. 자동차저당권에 관한 등록</p> <p>나. 자동차등록원부의 비치, 관리 및 교부나 열람신청의 처리 등</p>  | <p>자동차저당법 제4조</p> <p>자동차관리법 제7조</p>   |

| 분야별 | 일련번호 | 사 무 명   | 근 거 법 령   |
|-----|------|---|---|
|     |      | 다. 자동차신규등록, 등록종교부 및 자동차 등록 번호판 부착봉인 등<br>라. 자동차변경이전, 말소등록의 처리 및 수출 이행여부신고와 말소 사실증명서 교부<br>마. 자동차압류등록의 처리<br>바. 자동차등록번호의 부여<br>사. 자동차등록번호판 교부대행자 지정, 개선명령, 지정취소, 사업정지 명령<br>아. 임시운행허가 및 허가증, 번호판 교부와 반납처리<br>자. 등록에 관한 이의신청처리<br>차. 점검정비 또는 원상복구명령, 운행 정지명령 및 임시검사명령<br>카. 자동차 검사유효기간 경과의 통지<br>타. 자동차 멸실사실 인정서 발급 | 자동차관리법 제8조, 제9조, 제10조, 제18조<br>같은법 제11조, 제12조, 제13조<br>같은법 제14조<br>같은법 제16조<br>같은법 제20조, 제21조<br>같은법 제27조<br>같은법 제28조<br>같은법 제37조<br>같은법 시행규칙 제77조의2<br>자동차등록령 제31조 |
|     | 2    | 건설기계조종사면허관리에 관한 다음의 권한<br>가. 건설기계조종사 신고의 수리<br>나. 조종사의 면허발급 및 면허증 재교부<br>다. 조종사 면허의 취소 및 정지 처분  | 건설기계관리법 제30조<br>같은법 제26조<br>같은법 제28조  |
|     | 3    | 건설기계등록의 관리에 관한 다음의 권한<br>가. 건설기계등록 및 등록종교부<br>나. 등록사항의 변경, 이전, 갱정처리<br>다. 등록말소 및 확인서교부<br>라. 등록원부의 비치관리 및 등·초본의 교부와 열람신청의 처리<br>마. 등록번호표의 반납<br>바. 식별곤란등록번호표의 재재김 명령등<br>사. 등록번호표제작사 지정 및 변경 신고 수리, 지정취소<br>아. 보고 및 검사  | 건설기계관리법 제3조<br>같은법 제3조, 제5조<br>같은법 제6조<br>같은법 제7조<br>같은법 제9조<br>같은법 제11조<br>같은법 제8조의2<br>같은법 제35조   |

| 분야별 | 일련번호 | 사 무 명  | 근 거 법 령             |
|-----|------|--|---------------------|
|     |      | 자. 과태료 부과징수, 이의신청 처리                             | 건설기계관리법 제44조        |
|     |      | 차. 건설기계저당권 등록                                    | 건설기계저당법 제5조         |
|     |      | 카. 매매용건설기계의 신고                                   | 건설기계관리법 제25조        |
|     |      | 타. 건설기계의 강제처리                                    | 같은법 제34조의2          |
|     |      | 파. 건설기계사업(대여, 매매업) 등록의 수리                        | 같은법 제21조            |
|     |      | 하. 건설기계사업의 변경신고 수리                               | 같은법 제24조            |
|     | 4    | · 여객자동차운수사업자에 대한 보고·검사                           | 여객자동차운수사업법 제79조     |
|     | 5    | · 자가용자동차에 관한 다음의 권한<br>가. 승용·승합자동차의 사용제한 및 사용 금지 | 여객자동차 운수사업법 제83조    |
|     |      | 나. 화물자동차사용신고 변경신고, 폐지신고                          | 화물자동차 운수사업법 제78조    |
|     | 6    | · 운수종사자의 자격취소 및 효력정지                             | 여객자동차 운수사업법 제87조    |
|     | 7    | · 자동차의 사용정지                                      | 여객자동차 운수사업법 제89조    |
|     | 8    | · 여객자동차터미널사업에 관한 다음의 권한<br>가. 사업의 면허             | 여객자동차 운수사업법 제36조제1항 |
|     |      | 나. 공사시행의 인가 등                                    | 같은법 제38조            |
|     |      | 다. 공사의 완성  | 같은법 제38조제4항         |
|     |      | 라. 사용개시  | 같은법 제39조            |
|     |      | 마. 사용약관 인가                                       | 같은법 제40조            |
|     |      | 바. 시설사용료 인가, 변경                                  | 같은법 제41조            |
|     |      | 사. 터미널사업자의 준수사항위반 시정명령                           | 같은법 제42조제3항         |
|     |      | 아. 터미널의 관리                                       | 같은법 제42조            |
|     |      | 자. 위치·규모·구조 설비의 변경                               | 같은법 제43조            |
|     |      | 차. 사업개선 명령                                       | 같은법 제44조            |
|     |      | 카. 사용명령  | 같은법 제45조            |
|     |      | 타. 사업의 양도양수합병상속 휴지 및 폐지                          | 같은법 제48조            |
|     |      | 파. 면허의 취소  | 같은법 제85조            |

| 분야별 | 일련번호 | 사 무 명                                   | 근 거 법 령                |
|-----|------|---|------------------------|
|     |      | 하. 과징금 처분                               | 여객자동차 운수사업법 제88조       |
|     |      | 거. 청문                                   | 같은법 제86조               |
|     |      | 너. 여객자동차터미널사업자조합설립                      | 같은법 제53조               |
|     |      | 더. 조합의 정관규정 및 변경                        | 같은법 제54조               |
|     |      | 러. 정관변경 등의 명령                           | 같은법 제56조               |
|     |      | 머. 재정지원, 조합감독                           | 같은법 제50조, 제57조         |
|     |      | 버. 공사시행인가, 시설확인 시 관계 행정 기관장간의 협의 및 통보   | 같은법 제47조제3항, 제4항       |
|     | 9    | · 자동차화물자동차에 관한 다음의 권한                   |                        |
|     |      | 가. 자가용화물자동차사용(신규·변경) 신고처리               | 화물자동차 운수사업법 제55조       |
|     |      | 나. 자가용화물자동차 유상운송허가 또는 임대 허가             | 같은법 제56조               |
|     |      | 다. 임대 자가용 화물 자동차반환 신고처리                 | 같은법 제56조               |
|     | 10   | · 자동차 대여사업에 관한 다음의 권한                   |                        |
|     |      | 가. 사업의 등록                               | 여객자동차 운수사업법 제28조       |
|     |      | 나. 대여약관신고 및 변경신고 수리                     | 같은법 제31조               |
|     |      | 다. 사업관리 위탁허가                            | 같은법 제32조               |
|     |      | 라. 사업개선명령                               | 같은법 제33조               |
|     |      | 마. 사업계획변경등록                             | 같은법 제10조제2항, 제35조      |
|     |      | 바. 사업의 양도·양수신고 수리와 법인 합병신고 수리           | 같은법 제14조제1항, 제3항, 제35조 |
|     |      | 사. 사업의 상속신고 수리                          | 같은법 제15조제1항, 제35조      |
|     |      | 아. 사업의 휴지·폐지신고 수리                       | 같은법 제16조제2항, 제35조      |
|     |      | 자. 사업등록취소, 사업정지처분 및 감차 등을 수반하는 사업계획변경명령 | 같은법 제85조               |
|     |      | 차. 청문                                   | 같은법 제86조               |
|     |      | 카. 과징금부과·징수 및 과징금운용계획 수립·시행             | 여객자동차운수사업법 제88조        |
|     |      | 타. 과태료의 부과·징수                           | 같은법 제94조               |

| 분야별   | 일련번호   | 사 무 명   | 근 거 법 령                            |  |                 |
|-------|--|---|------------------------------------|--|-----------------|
| 치수방재과 | 1  | 지방하천에서 허가·승인 등으로 인하여 발생한 권리·의무의 승계 등 신고·수리                    | 하천법 제5조                            |  |                 |
|       | 2  | 지방하천의 관리상황 점검 및 유지·보수 시정 등 조치                                 | 같은법 제74조,<br>같은법 시행령 제82조          |  |                 |
|       | 3  | 지방하천의 관리청이 아닌 자가 작성한 하천시설 관리규정의 승인 및 변경승인과 홍수방지 등을 위하여 필요한 조치 | 같은법 제14조                           |  |                 |
|       | 4  | 지방하천의 하천공사를 위한 하천공사 시행계획의 수립 및 고시(시장·군수가 시행하는 사업에 한한다)        | 같은법 제27조,<br>같은법 시행령 제26조          |  |                 |
|       | 5  | 공사원인자의 공사시행으로 인한 하천공사 또는 하천의 유지·보수에 대한 비용부담 및 하천공사 시행         | 같은법 제29조                           |  |                 |
|       | 6  | 하천관리청이 아닌 자가 시행하는 하천공사 및 유지·관리에 대한 다음의 사항                     | 가. 하천공사의 시행허가                      | 같은법 제30조 제1항   |                 |
|       |  |   | 나. 관계 행정기관의 장과의 협의                 | 같은법 제30조 제2항   |                 |
|       |  |   | 다. 복합허가사항의 일괄처리                    | 같은법 제30조 제10항  |                 |
|       |  |   | 라. 공사시행에 필요한 공사비 예치 및 관리           | 같은법 제30조 제4항   |                 |
|       |  |   | 마. 실시계획 인가·변경인가 및 착수 신고 수리         | 같은법 제30조 제5항   |                 |
|       |  |   | 바. 인가내용 고시                         | 같은법 제30조 제6항   |                 |
|       |  |   | 7                                  | 하천관리청이 아닌 자가 시행하는 지방하천공사 준공인가 또는 검사의뢰, 유지·보수   | 같은법 제30조제7·8·9항 |
|       |  |   | 8                                  | 시장·군수가 수립한 지방하천공사 시행계획 및 하천관리청이 아닌 자가 시행하는 하천공사 실시계획인가시 다른 법률의 인·허가 등 의제처리를 위한 관계 행정기관의 장과의 협의 | 같은법 제32조        |
| 9     |  |   | 지방하천 구역에서 다음 각 호의 허가 및 처분 등 필요한 조치 | 가. 토지의 점용  | 하천법 제33조        |
|       | 나. 하천시설의 점용  | 같은법 제33조제1항제2호  |                                    |  |                 |
|       | 다. 공작물 신축·개축·변경(다만 법 제30조의 규정에 의하여 허가 받은 하천공사는 제외) | 같은법 제33조제1항제3호  |                                    |  |                 |
|       | 라. 토지의 굴착·성토·절토, 그 밖의 토지의 형질변경                     | 같은법 제33조제1항제4호  |                                    |  |                 |

| 분야별 | 일련번호 | 사 무 명  | 근 거 법 령  |
|-----|------|--|--|
|     |      | 마. 토석·모래·자갈의 채취<br>바. 죽목·갈대·목초 또는 수초 등을 채취하는 행위<br>사. 식물을 식재하는 행위<br>아. 선박의 운항(2이상의 시군 관련사항 제외)<br>자. 스케이트장·유선장 또는 도선장을 설치하는 행위<br>차. 「수상레저안전법」에 따른 수상레저 기구를 이용한 수상레저사업 목적의 물놀이 행위(2이상의 시군 관련사항 제외)<br>카. 하천관리청이 아닌 자가 하천을 점용하는 물건에 새로 하천의 보전에 영향을 미칠 수 있는 물건을 추가하는 행위 | 하천법 제33조제1항제5호<br>같은법 시행령 제35조 제1항제1호<br>같은법 시행령 제35조제1항제2호<br>같은법 시행령 제35조제1항제3호<br>같은법 시행령 제35조제1항제4호<br>같은법 시행령 제35조제1항제5호<br>같은법 시행령 35조제1항제6호 |
|     | 10   | · 지방하천에 대한 하천점용허가 내용 등의 고시(시장·군수가 허가하는 사항에 한한다)  | 하천법 제33조 제6항   |
|     | 11   | · 지방하천내 공작물 설치 및 토지굴착 등 하천점용 공사의 실시계획인가(변경)· 고시 및 검사의뢰·준공검사·공사비예치  | 같은법 제33조 제8항   |
|     | 12   | · 지방하천의 점용등 허가신청자에 대한 기득 하천 사용자의 동의서의 징구 요구  | 같은법 제34조<br>같은법 시행령 제39조   |
|     | 13   | · 지방하천의 하천관리청이 아닌 자가 시행하는 하천공사 및 하천점용 공사의 대행 및 통지  | 같은법 제36조<br>같은법 시행령 제41조   |
|     | 14   | · 지방하천 점·사용허가의 실효·폐지에 따른 원상회복 의무면제, 공작물 등의 국유화 및 원상회복 비용의 예치 관리  | 같은법 제48조<br>같은법 시행령 제53조   |
|     | 15   | · 지방하천의 점용허가·승인을 받은 자에 대한 보고요구 및 사업장 등 출입·검사   | 같은법 제90조   |
|     | 16   | · 지방하천에서 법령 위반자에 대한 조치 명령·처분 (다만, 위임된 사항에 한함)  | 같은법 제69조   |
|     | 17   | · 지방하천에서 허가·승인을 받은 자에 대한 공익을 위한 처분 및 조치 명령   | 같은법 제70조   |
|     | 18   | · 국가하천·지방하천의 유지관리 및 다른 공작물 등의 하천공사 시행·협약·통지·준공검사   | 같은법 제27조 제6항<br>같은법 시행령 제27조   |
|     | 19   | · 지방하천의 하천예정지 또는 홍수관리구역에서 다음 각호의 허가 및 처분 등의 조치<br>가. 공작물의 신축·개축<br>나. 토지의 굴착·성토·절토·기타 토지의 형질변경<br>다. 죽목의 식재  | 하천법 제38조 제1항   |

| 분야별        | 일련번호 | 사 무 명   | 근 거 법 령                                |
|------------|------|---|--|
|            | 20   | · 지방하천 예정지 및 홍수관리구역에서 공작물 설치에 따른 실시계획인가· 변경인가· 고시· 검사의뢰 및 준공검사                      | 하천법 제38조 제4항                           |
|            | 21   | · 지방하천의 오염방지를 위한 낚시행위 등 금지지역 지정관리 및 공고  | 같은법 제46조 제6호<br>같은법 시행령 제51조           |
|            | 22   | · 지방하천의 하천공사 및 하천보전을 위한 사용금지 또는 제한조치 및 공고· 통지                                       | 같은법 제47조<br>같은법 시행령 제52조               |
|            | 23   | · 공용부담으로 인한 손실보상 및 협의· 조사· 통지   | 같은법 제76조                               |
|            | 24   | · 지방하천의 하천공사를 위한 토지· 물건 등의 사용· 수용   | 같은법 제78조                               |
|            | 25   | · 하천관리원의 임명 등   | 같은법 제72조                               |
|            | 26   | · 지방하천의 점용허가에 따른 수수료 징수 및 감면  | 같은법 제89조                               |
|            | 27   | · 법령위반자 또는 공익을 위한 처분에 따른 허가· 승인 취소 시 청문   | 같은법 제91조                               |
|            | 28   | · 지방하천의 법령위반자의 과태료 부과 징수  | 같은법 제98조                               |
|            | 29   | · 하천편입용지 및 지장물 보상   | 공익사업을 위한 토지 등의 취득 및 보상에 관한 법률 제61조     |
|            | 30   | · 보상금액의 산정  | 하천편입토지 보상 등에 관한 특별조치법 시행령 제7조          |
|            | 31   | · 보상금 지급의 통지  | 같은법 시행령 제8조                            |
|            | 32   | · 보상대상 결정 및 통지  | 같은법 시행령 제4조                            |
|            | 33   | · 보상금의 공탁   | 같은법 제8조                                |
|            | 34   | · 보상에 따른 이전등기   | 같은법 제9조                                |
|            | 35   | · 도유재산 관리 및 사용· 수익허가  | 공유재산 및 물품관리법 제14조, 제20조                |
|            | 36   | · 도유재산 용도폐지   | 같은법 제11조                               |
|            | 37   | · 특별관리대상 승강기에 대한 운행정지 명령  | 승강기시설 안전관리법 부칙 <제8848호, 2008.1.17> 제2항 |
|            | 38   | · 승강기 운행정지 명령   | 같은법 제18조제2항                            |
|            | 39   | · 승강기의 관리주체에 대한 검사  | 같은법 제21조제2항제2호제3항                      |
|            | 40   | · 승강기 관리주체에 대한 과태료 부과 징수 및 법원에 대한 이의제기 통보 등   | 같은법 제28조                               |
| 건축<br>디자인과 | 1    | · 감리자의 지정 및 교체·보고·감리업무 지정 제한 등에 관한 권한(단, 국가지방 자치단체·대한주택공사·한국토지공사·지방공사가 시행하는 사업은 제외) | 주택법 제24조<br>전력기술관리법 제12조               |
|            | 2    | · 건축물의 착공신고 및 연장승인 등에 관한 권한   | 주택법 제16조                               |



[별표 2]

**충청북도의회사무처장에게 위임하는 사무(제2조2항 관련)**

| 분야별 | 일련<br>번호 | 사<br>무<br>명   | 근<br>거<br>법<br>령                       |
|-----|----------|---|--|
| 총무과 | 1        | <ul style="list-style-type: none"> <li>· 지방5급이하 일반직공무원의 의회사무처 내 전보권</li> <li>· 별정직·기능직·계약직공무원에 대한 임용</li> </ul> | <p>지방공무원법 제6조제2항</p> <p>지방자치법 제91조</p> |

[별표 3]

**소방서장에게 위임하는 사무(제2조3항 관련)**

| 분야별<br>방구<br>호<br>조<br>과 | 일련<br>번호                | 사<br>무<br>명                       | 근<br>거<br>법<br>령            |  |
|--------------------------|-------------------------|-----------------------------------|-----------------------------|--|
|                          | 1                       | 위험물제조소등의 설치허가 등에 관한 허가            |                             |  |
|                          |                         | 가. 위험물제조소 등의 설치허가, 변경 허가 및 용도폐지   | 위험물안전관리법 제6조제1항, 제11조       |  |
|                          |                         | 나. 위험물제조소 등 완공검사 및 위험물 탱크 안전성능 시험 | 같은법 제8조제1항, 제9조제1항          |  |
|                          |                         | 다. 위험물제조소등의 승계신고의 수리              | 같은법 제10조                    |  |
|                          |                         | 라. 예방규정의 인가, 변경인가, 변경명령           | 같은법 제17조                    |  |
|                          | 2                       | 소방시설업에 관한 다음의 권한                  |                             |  |
|                          |                         | 가. 등록                             | 소방시설공사업법 제4조                |  |
|                          |                         | 나. 등록사항의 변경신고                     | 같은법 제6조                     |  |
|                          |                         | 다. 소방시설업자의 지위승계                   | 같은법 제7조                     |  |
|                          |                         | 라. 등록의 취소와 영업정지                   | 같은법 제9조                     |  |
|                          | 3                       | 방염처리업에 관한 다음의 권한                  |                             |  |
|                          |                         | 가. 등록                             | 소방시설설치유지 및 안전관리에 관한 법률 제14조 |  |
|                          |                         | 나. 등록사항의 변경신고                     | 같은법 제16조                    |  |
|                          |                         | 다. 방염업자의 지위승계                     | 같은법 제17조                    |  |
|                          |                         | 라. 등록의 취소와 영업정지                   | 같은법 제19조                    |  |
|                          | 4                       | 소방시설관리업에 관한 다음의 권한                |                             |  |
|                          |                         | 가. 등록                             | 소방시설설치유지 및 안전관리에 관한 법률 제29조 |  |
|                          |                         | 나. 등록사항의 변경신고                     | 같은법 제31조                    |  |
|                          |                         | 다. 소방시설관리업자의 지위승계                 | 같은법 제32조                    |  |
|                          |                         | 라. 등록의 취소와 영업정지                   | 같은법 제34조                    |  |
| 5                        | 위험물탱크안전성능시험자에 관한 다음의 권한 |                                   |                             |  |
|                          | 가. 등록                   | 위험물안전관리법 제16조제2항                  |                             |  |
|                          | 나. 등록사항의 변경신고 등         | 같은법 제16조제3항                       |                             |  |
|                          | 다. 등록의 취소와 업무정지 등       | 같은법 제16조제5항                       |                             |  |
|                          | 마. 과징금 처분               | 같은법 제12조                          |                             |  |
| 바. 등록취소 청문               | 같은법 제32조                |                                   |                             |  |
| 가. 등록                    | 같은법 제10조                |                                   |                             |  |
| 나. 등록사항의 변경신고            | 같은법 제9조                 |                                   |                             |  |
| 다. 소방시설업자의 지위승계          | 같은법 제10조                |                                   |                             |  |
| 라. 등록의 취소와 영업정지          | 같은법 제32조                |                                   |                             |  |
| 마. 과징금 처분                | 같은법 제35조                |                                   |                             |  |
| 바. 등록취소 청문               | 같은법 제32조                |                                   |                             |  |
| 가. 등록                    | 같은법 제16조제2항             |                                   |                             |  |
| 나. 등록사항의 변경신고            | 같은법 제16조제3항             |                                   |                             |  |
| 다. 등록의 취소와 업무정지 등        | 같은법 제16조제5항             |                                   |                             |  |

[별표 4]

**직속기관,사업소장 및 출장소장에게 위임하는 사무(제2조4항 관련)**

| 분야별 | 일련<br>번호 | 사<br>무<br>명  | 위임대상<br>기<br>관 | 근거법령                                      |
|-----|----------|--|----------------|---|
| 총무과 | 1        | · 6급이하 지방공무원 및 기능직공무원의<br>학내 전보권<br>· 부교수이하 임용권  | 충청북도립대학<br>총 장 | 지방공무원법<br>제6조제2항<br><br>교육공무원법<br>제55조제5항 |
|     | 2        | · 5급이하 지방공무원 및 기능직공무원의<br>원내 전보권   | 자치연수<br>원 장    | 지방공무원법<br>제6조제2항                          |
|     | 3        | · 6급이하 지방공무원(지도사·연구사 포함)<br>및 기능직공무원의 원내 전보권<br>· 5급 상당 지방연구관·지도관의 공무원의<br>원내 전보권 (연구소장 및 시험장장은<br>제외) | 농업기술<br>원 장    | 지방공무원법<br>제6조제2항                          |
|     | 4        | · 6급이하 지방공무원(연구사 포함) 및 기능직<br>공무원의 원내 전보권  | 보건환경<br>연구원장   | 지방공무원법<br>제6조제2항                          |
|     | 5        | · 6급이하 지방공무원 및 기능직공무원의<br>소내 전보권   | 도로관리<br>사업소장   | 지방공무원법<br>제6조제2항                          |
|     | 6        | · 6급이하 지방공무원(연구사 포함) 및 기능직<br>공무원의 소내 전보권  | 산림환경<br>연구소장   | 지방공무원법<br>제6조제2항                          |
|     | 7        | · 6급이하 지방공무원(연구사 포함) 및 기능직<br>공무원의 소내 전보권  | 축산위생<br>연구소장   | 지방공무원법<br>제6조제2항                          |
|     | 8        | · 6급이하 지방공무원 및 기능직공무원의<br>소내 전보권   | 농산사업<br>소 장    | 지방공무원법<br>제6조제2항                          |
|     | 9        | · 6급이하 지방공무원 및 기능직공무원의<br>소내 전보권   | 청남대관리<br>사업소장  | 지방공무원법<br>제6조제2항                          |
|     | 10       | · 6급이하 지방공무원(연구사 포함) 및 기능직<br>공무원의 소내 전보권  | 내수면<br>연구소장    | 지방공무원법<br>제6조제2항                          |
|     | 11       | · 6급이하 지방공무원 및 기능직공무원의<br>소내 전보권   | 북 부<br>출장소장    | 지방공무원법<br>제6조제2항                          |

**□ 개정사유**

- 조직개편에 따른 부서명칭 변경, 업무이관 등 변동사항 반영
- 신규위임 대상사무 신설, 관계법령 개정 등에 따른 변동사항을 정비하여 행정의 효율성 제고 및 주민편의를 도모

**□ 개정내용**

- 권한위임 대상사무 신설 : 3건
- 근거법령 개정 등에 따른 권한사항 변경 삭제 : 7건
- 조직개편에 따른 업무조정, 부서명칭 변경 : 72건
- 관계법령 개정 등에 따른 근거법령 등 정비 : 26건

충청북도의회에서 의결된 충청북도 지방공무원 정원조례 일부개정조례를 이에 공포한다.

2010년 12월 31일  
충청북도지사

충청북도조례 제3324호

### 충청북도 지방공무원 정원조례 일부개정조례

충청북도 지방공무원 정원조례 일부를 다음과 같이 개정한다.

제2조 본문 각 호 외의 부분 중 “2,888명”을 “2,892명”으로 하고, 같은 조 제1호 중 “1,398명”을 “1,402명”으로 한다.

별표 3을 별지와 같이 한다.

조례 제3227호 충청북도 지방공무원 정원조례 일부개정조례 부칙 제3조 중 “첨단의료복합단지기획단장”을 “바이오밸리추진단장”으로 하고, “2010년 12월31일”을 “2012년12월31일”로 한다.

부칙

이 조례는 2011년 1월 1일부터 시행한다.

[별표 3]

**정원관리기관별 직급별 정원표 (제4조 관련)**

| 직급별 \ 기관별           | 총 계   | 본 청 | 의 회 | 직속 기관 | 사업소 | 출 장 소 |
|---------------------|-------|-----|-----|-------|-----|-------|
| 총 계                 | 2,892 | -   |     |       |     |       |
| 정 무 직 계             | 1     | 1   |     |       |     |       |
| 도지사                 | 1     | 1   |     |       |     |       |
| 일 반 직 계             | 1,045 | -   |     |       |     |       |
| 2~3급                | 1     |     | 1   |       |     |       |
| 3급                  | 8     | 7   |     | 1     |     |       |
| 3~4급                | 1     | 1   |     |       |     |       |
| 4급                  | 57    | 39  | 7   | 4     | 6   | 1     |
| 5급이하소계              | 978   | -   |     |       |     |       |
| 별 정 직 계             | 21    | -   |     |       |     |       |
| 1급 상당               | 1     | 1   |     |       |     |       |
| 5급상당이하소계            | 20    | -   |     |       |     |       |
| 연 구 직 계             | 137   | -   |     |       |     |       |
| 연구관                 | 21    |     |     | 19    | 2   |       |
| 연구사                 | 116   | -   |     |       |     |       |
| 지 도 직 계             | 24    | -   |     |       |     |       |
| 지도관                 | 6     |     |     | 6     |     |       |
| 지도사                 | 18    | -   |     |       |     |       |
| 소 방 직 계             | 1,378 | -   |     |       |     |       |
| 소 방 정               | 10    | 2   |     | 8     |     |       |
| 소방령이하               | 1,368 | -   |     |       |     |       |
| 교육공무원계              | 42    | -   |     |       |     |       |
| 총 장                 | 1     |     |     | 1     |     |       |
| 교수·부교수·조교수·전임<br>강사 | 30    |     |     | 30    |     |       |
| 조 교                 | 11    | -   |     |       |     |       |
| 기 능 직 계             | 244   | -   |     |       |     |       |

※ 복수별정은 별정에 포함

□ 개정사유

- 북부출장소 규모 재조정에 따른 정원 증원 사항 반영
- 첨단의료복합단지 관련 직급채정 연장 협의(3급, 한시)에 따른 한시직급정원의 명칭변경 및 기한연장 사항을 조정

□ 개정내용

- 정원의 총수 조정 : 2,888명 → 2,892명 (증 4명)
- 정원관리기관별 직급별 정원 조정 (안 제4조 별표3)
- 한시직급정원 명칭변경 및 존속기한 연장
  - 첨단의료복합단지기획단장 → 바이오밸리추진단장으로 변경
  - 기한연장 : 2010. 12. 31까지 → 2012. 12. 31까지

|     |
|-----|
| 규 칙 |
|-----|

충청북도 지방공무원 정원 규칙 일부개정규칙을 이에 공포한다.

2010년 12월 31일

충 청 북 도 지 사

충청북도규칙 제2690호

**충청북도 지방공무원 정원 규칙 일부개정규칙**

충청북도 지방공무원 정원 규칙 일부를 다음과 같이 개정한다.

제1조 중 “본청,의회사무처,직속기관,사업소 등”을 “본청,의회사무처, 직속기관,사업소,출장소”로 한다.

규칙 제2679호 충청북도 지방공무원 정원 규칙 일부개정규칙 부칙 제2조를 삭제한다.

별표를 별지와 같이 한다.

**부 칙**

제1조(시행일) 이 규칙은 2011년 1월 1일부터 시행한다.

제2조(한시직급정원) 본청의 정원 중 3급 1명(바이오밸리추진단장)의 존속기한은 2012년12월31일까지로 한다.



## 인건비 비용추계서

□ 정원 변동내역 : 총정원 변동없음

○ 증 4명 : 일반직 5급 +4명, 기능직 6급 +1명

○ 감 4명 : 일반직7급 △3명, 일반직8급 △1명, 기능직9급 △1명

□ 추가 소요 비용 : 92,078,562원

(단위: 명, 원)

| 구 분(예산과목)  | 추가 소요비용           | 비 고 |
|------------|-------------------|-----|
| <b>총 계</b> | <b>92,078,562</b> |     |
| ○ 인건비      | 69,414,162        |     |
| - 기본급      | 46,492,800        |     |
| - 수 당      | 7,609,191         |     |
| - 교통보조비    | 720,000           |     |
| - 명절휴가비    | 4,244,940         |     |
| - 가계지원비    | 7,764,298         |     |
| - 연가보상비    | 2,582,933         |     |
| ○ 물건비      | 6,300,000         |     |
| - 직급보조비    | 6,300,000         |     |
| ○ 이전경비     | 16,364,400        |     |
| - 성과상여금    | 3,874,400         |     |
| - 연금부담금    | 4,421,000         |     |
| - 보전금      | 4,550,000         |     |
| - 퇴직수당부담금  | 1,473,000         |     |
| - 국민건강보험금  | 2,046,000         |     |

**□ 개정사유**

- 북부출장소 정원 재조정 및 한시직급 정원의 기한 연장을 주요 내용으로 하는 「충청북도 지방공무원 정원조례」의 개정과 관련,
- 조례개정 사항과, 일부 직종의 직급 상향 조정에 따른 정원관리기관 및 직종·직급·직렬별 정원조정 사항을 반영

**□ 개정내용**

- 북부출장소 신규 배치
- 직급 상향 조정 - 총정원 변동 없이 직급 대체 조정
- 정원이관 : 11명 (출장소 → 사업소)
- 지도직렬 통합 조정 : 생활지도직을 농촌지도직으로 통합

[별표]

| 직종, 직급, 직군, 직렬별 |          | 기관별               | 합계    | 본청  | 의 회 사무처 | 직속    | 사업  | 출장소 |
|-----------------|----------|-------------------|-------|-----|---------|-------|-----|-----|
| 총괄              | 합 계      |                   | 2,892 | 947 | 70      | 1,597 | 266 | 12  |
|                 | 정무직(도지사) |                   | 1     | 1   |         |       |     |     |
|                 | 일 반 직    |                   | 1,045 | 788 | 44      | 63    | 140 | 10  |
|                 | 별 정 직    |                   | 21    | 13  | 3       | 4     | 1   |     |
|                 | 연 구 직    |                   | 137   | 2   |         | 107   | 28  |     |
|                 | 지 도 직    |                   | 24    |     |         | 24    |     |     |
|                 | 소 방 직    |                   | 1,378 | 72  |         | 1,306 |     |     |
|                 | 교 원      |                   | 42    |     |         | 42    |     |     |
| 일               | 기 능 직    |                   | 244   | 71  | 23      | 51    | 97  | 2   |
|                 | 일반직 계    |                   | 1,045 | 788 | 44      | 63    | 140 | 10  |
| 반               | 2-3급     | 소 계               | 1     |     | 1       |       |     |     |
|                 |          | 이사관.부이사관          | 1     |     | 1       |       |     |     |
|                 | 3급       | 소 계               | 8     | 7   |         | 1     |     |     |
|                 |          | 부이사관              | 8     | 7   |         | 1     |     |     |
|                 | 3-4급     | 소 계               | 1     | 1   |         |       |     |     |
|                 |          | 부이사관.서기관          | 1     | 1   |         |       |     |     |
|                 | 4급       | 소 계               | 57    | 39  | 7       | 4     | 6   | 1   |
|                 |          | 서기관               | 28    | 20  | 4       | 3     | 1   |     |
|                 |          | 기술서기관             | 5     | 4   |         |       | 1   |     |
|                 |          | 서기관.기술서기관         | 21    | 15  | 3       | 1     | 1   | 1   |
|                 |          | 기술서기관.농업연구관       | 1     |     |         |       | 1   |     |
|                 |          | 기술서기관.녹지연구관       | 1     |     |         |       | 1   |     |
|                 |          | 기술서기관.농업연구관.수의연구관 | 1     |     |         |       | 1   |     |
|                 | 5급       | 소 계               | 219   | 173 | 10      | 14    | 19  | 3   |
|                 |          | 행정                | 116   | 93  | 8       | 12    | 3   |     |
|                 |          | 공업                | 2     | 2   |         |       |     |     |
|                 |          | 농업                | 5     | 3   |         |       | 2   |     |
|                 |          | 녹지                | 3     | 2   |         |       | 1   |     |
|                 |          | 수의                | 2     | 2   |         |       |     |     |
|                 |          | 해양수산              | 1     | 1   |         |       |     |     |
| 보건              |          | 1                 | 1     |     |         |       |     |     |
| 환경              |          | 3                 | 3     |     |         |       |     |     |
| 시설              |          | 16                | 15    |     |         | 1     |     |     |
| 방송통신            |          | 1                 | 1     |     |         |       |     |     |
| 행정.사회복지         |          | 3                 | 3     |     |         |       |     |     |
| 행정.공업           |          | 5                 | 5     |     |         |       |     |     |
| 행정.농업           | 7        | 7                 |       |     |         |       |     |     |
| 행정.녹지           | 1        | 1                 |       |     |         |       |     |     |
| 행정.보건           | 4        | 4                 |       |     |         |       |     |     |
| 행정.환경           | 1        | 1                 |       |     |         |       |     |     |
| 행정.시설           | 13       | 12                | 1     |     |         |       |     |     |
| 행정.방송통신         | 2        | 2                 |       |     |         |       |     |     |
| 직급              | 공업.농업    | 1                 |       |     | 1       |       |     |     |
|                 | 공업.녹지    | 1                 |       |     |         |       | 1   |     |
|                 | 공업.시설    | 1                 |       |     |         | 1     |     |     |
|                 | 농업.보건    |                   |       |     |         |       |     |     |
|                 | 농업.농업연구관 |                   |       |     |         |       |     |     |
|                 | 녹지.환경    | 2                 | 1     |     |         | 1     |     |     |
|                 | 수의.수의연구관 | 5                 |       |     |         | 5     |     |     |
| 해양수산.시설         | 1        | 1                 |       |     |         |       |     |     |
| 해양수산.해양수산연구관    | 1        |                   |       |     | 1       |       |     |     |

| 직종, 직급, 직군, 직렬별 |               | 기관별            | 합계  | 본청  | 의 회 사무처 | 직속 | 사업 | 출장소 |   |
|-----------------|---------------|----------------|-----|-----|---------|----|----|-----|---|
| 일               | 5             | 보건.간호          | 1   | 1   |         |    |    |     |   |
|                 |               | 보건.환경          |     |     |         |    |    |     |   |
|                 |               | 환경.시설          | 2   | 1   |         |    |    | 1   |   |
|                 |               | 행정.공업.시설       | 1   | 1   |         |    |    |     |   |
|                 |               | 행정.농업.시설       | 1   | 1   |         |    |    |     |   |
|                 |               | 행정.녹지.환경       |     |     |         |    |    |     |   |
|                 |               | 행정.보건.약무       | 1   | 1   |         |    |    |     |   |
|                 |               | 행정.보건.간호       | 1   | 1   |         |    |    |     |   |
|                 |               | 행정.보건.환경       | 2   | 2   |         |    |    |     |   |
|                 |               | 행정.보건.식품위생     | 1   | 1   |         |    |    |     |   |
|                 |               | 행정.환경.시설       | 4   | 2   | 1       |    |    | 1   |   |
|                 |               | 공업.해양수산.시설     | 2   |     |         |    | 2  |     |   |
|                 |               | 공업.보건.환경       | 1   | 1   |         |    |    |     |   |
|                 |               | 농업.수의.농업연구관    | 1   |     |         |    |    | 1   |   |
|                 |               | 농업.농업연구관.농촌지도관 | 1   |     |         |    | 1  |     |   |
|                 | 녹지.환경.시설      | 1              |     |     |         |    | 1  |     |   |
|                 | 행정.녹지.해양수산.환경 | 1              | 1   |     |         |    |    |     |   |
|                 | 반             | 6              | 소 계 | 365 | 285     | 14 | 18 | 45  | 3 |
|                 |               |                | 행정  | 155 | 119     | 13 | 13 | 10  |   |
|                 |               | 세무             | 4   | 4   |         |    |    |     |   |
| 사회복지            |               | 1              | 1   |     |         |    |    |     |   |
| 전산              |               | 17             | 14  | 1   | 2       |    |    |     |   |
| 사서              |               | 1              | 1   |     |         |    |    |     |   |
| 공업              |               | 19             | 18  |     |         |    | 1  |     |   |
| 농업              |               | 13             | 11  |     | 1       | 1  |    |     |   |
| 녹지              |               | 13             | 8   |     |         | 5  |    |     |   |
| 수의              |               | 14             | 3   |     |         | 11 |    |     |   |
| 해양수산            |               | 1              | 1   |     |         |    |    |     |   |
| 보건              |               | 4              | 4   |     |         |    |    |     |   |
| 식품위생            |               | 1              | 1   |     |         |    |    |     |   |
| 간호              |               | 1              | 1   |     |         |    |    |     |   |
| 환경              |               | 5              | 5   |     |         |    |    |     |   |
| 시설              |               | 51             | 44  |     |         | 7  |    |     |   |
| 방송통신            |               | 10             | 10  |     |         |    |    |     |   |
| 행정.세무           |               | 3              | 3   |     |         |    |    |     |   |
| 행정.전산           |               | 1              | 1   |     |         |    |    |     |   |
| 행정.사회복지         |               | 5              | 4   |     |         | 1  |    |     |   |
| 행정.공업           | 2             | 1              |     |     | 1       |    |    |     |   |
| 행정.농업           | 2             | 2              |     |     |         |    |    |     |   |
| 행정.보건           | 3             | 3              |     |     |         |    |    |     |   |
| 행정.시설           | 4             | 4              |     |     |         |    |    |     |   |
| 전산.방송통신         | 1             | 1              |     |     |         |    |    |     |   |
| 공업.농업           | 1             |                |     | 1   |         |    |    |     |   |
| 공업.환경           | 3             | 3              |     |     |         |    |    |     |   |
| 공업.시설           | 3             | 2              |     |     | 1       |    |    |     |   |
| 공업.방송통신         | 1             | 1              |     |     |         |    |    |     |   |
| 농업.보건           | 1             | 1              |     |     |         |    |    |     |   |
| 농업.농업연구사        | 2             |                |     |     | 2       |    |    |     |   |
| 농업.농촌지도사        |               |                |     |     |         |    |    |     |   |
| 녹지.녹지연구사        | 1             |                |     |     | 1       |    |    |     |   |
| 수의.수의연구사        | 1             |                |     |     | 1       |    |    |     |   |
| 해양수산.시설         | 1             | 1              |     |     |         |    |    |     |   |
| 해양수산.해양수산연구사    | 4             |                |     |     | 4       |    |    |     |   |
| 직               | 급             |                |     |     |         |    |    |     |   |
|                 |               |                |     |     |         |    |    |     |   |

|          |   | 기관별             | 합계  | 본청  | 의 회<br>사무처 | 직속 | 사업 | 출장소 |   |
|----------|---|-----------------|-----|-----|------------|----|----|-----|---|
|          |   | 직종, 직급, 직군, 직렬별 |     |     |            |    |    |     |   |
| 일        | 6 | 보건.식품위생         | 2   | 2   |            |    |    |     |   |
|          |   | 보건.간호           | 4   | 4   |            |    |    |     |   |
|          |   | 보건.환경           | 1   | 1   |            |    |    |     |   |
|          |   | 시설.학예연구사        | 1   | 1   |            |    |    |     |   |
|          |   | 행정.공업.시설        | 1   |     |            | 1  |    |     |   |
|          |   | 행정.보건.식품위생      | 1   | 1   |            |    |    |     |   |
|          |   | 행정.보건.시설        | 4   | 4   |            |    |    |     |   |
|          |   | 행정.환경.시설        | 1   |     |            |    |    | 1   |   |
|          |   | 공업.환경.시설        | 1   |     |            |    |    | 1   |   |
|          |   | 보건.식품위생.간호      |     |     |            |    |    |     |   |
| 반        | 7 | 소 계             | 359 | 261 | 12         | 23 | 60 | 3   |   |
|          |   | 행정              | 171 | 135 | 11         | 12 | 12 | 1   |   |
|          |   | 세무              |     |     |            |    |    |     |   |
|          |   | 사회복지            | 1   | 1   |            |    |    |     |   |
|          |   | 전산              | 11  | 9   |            | 2  |    |     |   |
|          |   | 사서              | 3   |     | 1          | 2  |    |     |   |
|          |   | 공업              | 18  | 10  |            | 3  | 5  |     |   |
|          |   | 농업              | 13  | 11  |            | 1  | 1  |     |   |
|          |   | 녹지              | 11  | 5   |            |    | 6  |     |   |
|          |   | 수의              | 17  | 1   |            |    | 16 |     |   |
|          |   | 해양수산            | 4   | 1   |            |    | 3  |     |   |
|          |   | 보건              | 4   | 4   |            |    |    |     |   |
|          |   | 식품위생            | 3   | 1   |            | 1  | 1  |     |   |
|          |   | 간호              | 2   | 1   |            | 1  |    |     |   |
|          |   | 환경              | 6   | 5   |            |    |    |     | 1 |
|          |   | 시설              | 47  | 36  |            |    | 11 |     |   |
|          |   | 방송통신            | 6   | 6   |            |    |    |     |   |
|          |   | 행정.세무           | 10  | 10  |            |    |    |     |   |
|          |   | 행정.사회복지         | 6   | 6   |            |    |    |     |   |
|          |   | 행정.전산           | 5   | 3   |            | 1  | 1  |     |   |
|          |   | 행정.농업           | 1   | 1   |            |    |    |     |   |
|          |   | 행정.녹지           | 1   |     |            |    | 1  |     |   |
|          |   | 행정.보건           |     |     |            |    |    |     |   |
|          |   | 행정.환경           | 1   | 1   |            |    |    |     |   |
|          |   | 행정.시설           | 3   | 3   |            |    |    |     |   |
|          |   | 행정.학예연구사        | 1   | 1   |            |    |    |     |   |
|          |   | 공업.녹지           | 1   |     |            |    |    |     | 1 |
|          |   | 공업.환경           |     |     |            |    |    |     |   |
|          |   | 공업.시설           | 1   | 1   |            |    |    |     |   |
|          |   | 공업.방송통신         | 2   | 2   |            |    |    |     |   |
|          |   | 농업.농업연구사        | 1   |     |            |    |    | 1   |   |
|          |   | 녹지.시설           | 1   |     |            |    |    | 1   |   |
|          |   | 녹지.녹지연구사        | 1   |     |            |    |    | 1   |   |
|          |   | 해양수산.시설         | 1   | 1   |            |    |    |     |   |
|          |   | 보건.식품위생         | 2   | 2   |            |    |    |     |   |
| 보건.간호    | 1 | 1               |     |     |            |    |    |     |   |
| 보건.환경    | 1 | 1               |     |     |            |    |    |     |   |
| 보건.시설    | 1 | 1               |     |     |            |    |    |     |   |
| 녹지.환경.시설 | 1 | 1               |     |     |            |    |    |     |   |
| 일        | 8 | 소 계             | 35  | 22  |            | 3  | 10 |     |   |
|          |   | 행정              | 4   | 3   |            | 1  |    |     |   |
|          |   | 사회복지            | 1   |     |            |    | 1  |     |   |
|          |   | 전산              | 2   | 1   |            | 1  |    |     |   |
|          |   | 공업              | 2   | 2   |            |    |    |     |   |

| 직종, 직급, 직군, 직렬별 |     | 기관별                       | 합계  | 본청  | 의회<br>사무처 | 직속  | 사업 | 출장소 |
|-----------------|-----|---------------------------|-----|-----|-----------|-----|----|-----|
| 반<br>직          | 급   | 농업                        | 2   | 2   |           |     |    |     |
|                 |     | 녹지                        | 3   |     |           |     | 3  |     |
|                 |     | 해양수산                      | 2   |     |           |     | 2  |     |
|                 |     | 보건                        | 1   | 1   |           |     |    |     |
|                 |     | 식품위생                      | 1   |     |           | 1   |    |     |
|                 |     | 환경                        | 2   | 1   |           |     | 1  |     |
|                 |     | 시설                        | 9   | 6   |           |     | 3  |     |
|                 |     | 방송통신                      | 1   | 1   |           |     |    |     |
|                 |     | 행정.세무                     | 1   | 1   |           |     |    |     |
|                 |     | 전산.시설                     | 1   | 1   |           |     |    |     |
|                 |     | 공업.환경                     | 1   | 1   |           |     |    |     |
|                 |     | 보건.식품위생                   | 1   | 1   |           |     |    |     |
|                 |     | 보건.간호                     | 1   | 1   |           |     |    |     |
|                 |     | 9급                        | 소 계 |     |           |     |    |     |
| 행정              |     |                           |     |     |           |     |    |     |
| 별<br>직          | 급   | 별정직 계                     | 21  | 13  | 3         | 4   | 1  |     |
|                 |     | 1급                        | 소 계 | 1   | 1         |     |    |     |
|                 |     | 관리관.별정                    | 1   | 1   |           |     |    |     |
|                 |     | 5급                        | 소 계 | 5   | 4         | 1   |    |     |
|                 |     | 문화재전문위원                   | 1   | 1   |           |     |    |     |
|                 |     | 홍보연구원                     | 1   | 1   |           |     |    |     |
|                 |     | 사진기사(촬영·현상인화,<br>VTR촬영편집) | 1   | 1   |           |     |    |     |
|                 |     | 행정.별정                     | 2   | 1   | 1         |     |    |     |
|                 |     | 6급                        | 소 계 | 9   | 3         | 1   | 4  | 1   |
|                 |     | 비서                        | 1   | 1   |           |     |    |     |
|                 |     | 사진기사(촬영·현상인화,<br>VTR촬영편집) | 1   | 1   |           |     |    |     |
|                 |     | 레이크에이션지도사                 | 1   |     |           | 1   |    |     |
|                 |     | 농기계교육교관                   | 3   |     |           | 3   |    |     |
|                 |     | 공보편집원                     | 1   |     | 1         |     |    |     |
| 종자정선기사          | 1   |                           |     |     | 1         |     |    |     |
| 행정.별정           | 1   | 1                         |     |     |           |     |    |     |
| 7급              | 소 계 | 3                         | 3   |     |           |     |    |     |
| 비서              | 1   | 1                         |     |     |           |     |    |     |
| 사진기사(촬영·현상인화)   | 1   | 1                         |     |     |           |     |    |     |
| 행정.별정           | 1   | 1                         |     |     |           |     |    |     |
| 8급              | 소 계 | 2                         | 1   | 1   |           |     |    |     |
| 비서              | 2   | 1                         | 1   |     |           |     |    |     |
| 9급              | 소 계 | 1                         | 1   |     |           |     |    |     |
| 비서              | 1   | 1                         |     |     |           |     |    |     |
| 구<br>연          | 관   | 연구직 계                     | 137 | 2   |           | 107 | 28 |     |
|                 |     | 소 계                       | 21  |     |           | 19  | 2  |     |
|                 |     | 농업연구                      | 11  |     |           | 10  | 1  |     |
|                 |     | 녹지연구                      | 1   |     |           |     | 1  |     |
|                 |     | 수의연구                      |     |     |           |     |    |     |
|                 |     | 환경연구                      | 4   |     |           | 4   |    |     |
|                 |     | 수의연구.보건연구                 | 1   |     |           | 1   |    |     |
|                 |     | 보건연구.환경연구                 | 4   |     |           | 4   |    |     |
|                 |     | 9급                        | 소 계 | 116 | 2         |     | 88 | 26  |
|                 |     | 학예연구                      | 3   | 1   |           | 1   | 1  |     |
| 기록연구            | 1   | 1                         |     |     |           |     |    |     |
| 농업연구            | 57  |                           |     | 51  | 6         |     |    |     |

| 직종, 직급, 직군, 직렬별 |        | 기관별       | 합계    | 본청    | 의회<br>사무처 | 직속    | 사업 | 출장소 |
|-----------------|--------|-----------|-------|-------|-----------|-------|----|-----|
| 직               | 구<br>사 | 녹지연구      | 5     |       |           |       | 5  |     |
|                 |        | 수의연구      | 12    |       |           | 2     | 10 |     |
|                 |        | 해양수산연구    | 4     |       |           |       | 4  |     |
|                 |        | 보건연구      | 10    |       |           | 10    |    |     |
|                 |        | 환경연구      | 24    |       |           | 24    |    |     |
| 지               | 지      | 지도직 계     | 24    |       |           | 24    |    |     |
|                 |        | 소 계       | 6     |       |           | 6     |    |     |
|                 |        | 농촌지도      | 6     |       |           | 6     |    |     |
|                 |        | 소 계       | 18    |       |           | 18    |    |     |
|                 |        | 농촌지도      | 17    |       |           | 17    |    |     |
| 소<br>방<br>직     | 급      | 농업연구.농촌지도 | 1     |       |           | 1     |    |     |
|                 |        | 소방직 계     | 1,378 | 72    |           | 1,306 |    |     |
|                 |        | 4급 소 방 정  | 10    | 2     |           | 8     |    |     |
|                 |        | 5급 소 방 령  | 34    | 10    |           | 24    |    |     |
|                 |        | 6급 소 방 경  | 76    | 8     |           | 68    |    |     |
|                 |        | 소 방 위     | 109   | 12    |           | 97    |    |     |
|                 |        | 7급 소 방 장  | 190   | 14    |           | 176   |    |     |
|                 |        | 8급 소 방 교  | 424   | 22    |           | 402   |    |     |
|                 |        | 9급 소 방 사  | 535   | 4     |           | 531   |    |     |
|                 |        | 교<br>원    | 급     | 교원직 계 | 42        |       |    | 42  |
| 총장              | 1      |           |       |       |           | 1     |    |     |
| 교수.부교수.조교수.전임강사 | 30     |           |       |       |           | 30    |    |     |
| 조교              | 11     |           |       |       |           | 11    |    |     |
| 기<br>능<br>직     | 급      | 기능직 계     | 244   | 71    | 23        | 51    | 97 | 2   |
|                 |        | 5급 소 계    | 1     | 1     |           |       |    |     |
|                 |        | 운전        | 1     | 1     |           |       |    |     |
|                 |        | 6급 소 계    | 17    | 12    | 2         | 1     | 2  |     |
|                 |        | 통신        | 2     | 2     |           |       |    |     |
|                 |        | 기계        | 3     |       | 1         |       | 2  |     |
|                 |        | 열관리       | 2     | 1     |           | 1     |    |     |
|                 |        | 운전        | 3     | 3     |           |       |    |     |
|                 |        | 선박항해      | 1     | 1     |           |       |    |     |
|                 |        | 사무        | 5     | 4     | 1         |       |    |     |
| 조무              | 1      | 1         |       |       |           |       |    |     |
| 기<br>급          | 급      | 소 계       | 53    | 16    | 4         | 13    | 20 |     |
|                 |        | 도목        | 1     |       |           |       | 1  |     |
|                 |        | 통신        | 2     | 1     | 1         |       |    |     |
|                 |        | 전화상담      |       |       |           |       |    |     |
|                 |        | 전기        | 1     | 1     |           |       |    |     |
|                 |        | 기계        | 4     |       | 1         | 1     | 2  |     |
|                 |        | 열관리       | 3     |       |           | 1     | 2  |     |
|                 |        | 운전        | 8     | 3     | 1         | 1     | 3  |     |
|                 |        | 선박항해      | 1     | 1     |           |       |    |     |
|                 |        | 농림        | 1     |       |           |       | 1  |     |
|                 |        | 사무        | 25    | 8     | 1         | 9     | 7  |     |
|                 |        | 조무        | 4     |       |           | 1     | 3  |     |
|                 |        | 보호        | 1     | 1     |           |       |    |     |
|                 |        | 기계.운전     | 1     | 1     |           |       |    |     |
|                 |        | 농림.위생     | 1     |       |           |       | 1  |     |
|                 |        | 소 계       | 53    | 14    | 1         | 7     | 31 |     |
|                 |        | 8         | 급     | 도목    | 2         |       |    |     |
| 통신              | 1      |           |       | 1     |           |       |    |     |
| 전화상담            | 1      |           |       | 1     |           |       |    |     |

| 직종, 직급, 직군, 직렬별 |          | 기관별   | 합계 | 본청 | 의회<br>사무처 | 직속 | 사업 | 출장소 |
|-----------------|----------|-------|----|----|-----------|----|----|-----|
| 능               | 급        | 전기    | 2  |    |           |    | 2  |     |
|                 |          | 기계    | 12 |    |           | 1  | 11 |     |
|                 |          | 열관리   | 3  | 2  |           |    | 1  |     |
|                 |          | 운전    | 13 | 5  |           | 2  | 6  |     |
|                 |          | 사무    | 6  | 4  | 1         | 1  |    |     |
|                 |          | 조무    | 8  | 1  |           | 3  | 4  |     |
|                 |          | 기계.조무 | 3  |    |           |    | 3  |     |
|                 |          | 농림.위생 | 2  |    |           |    | 2  |     |
|                 |          | 사무.조무 |    |    |           |    |    |     |
|                 | 9        | 소 계   | 72 | 13 | 6         | 22 | 30 | 1   |
|                 |          | 통신    | 1  |    |           | 1  |    |     |
|                 |          | 전화상담  | 1  | 1  |           |    |    |     |
|                 |          | 전기    | 3  |    |           | 2  | 1  |     |
|                 |          | 기계    | 1  | 1  |           |    |    |     |
|                 |          | 열관리   | 4  |    |           | 2  | 2  |     |
|                 |          | 운전    | 23 |    | 1         | 7  | 14 | 1   |
|                 |          | 농림    | 2  |    |           | 1  | 1  |     |
|                 |          | 사무    | 17 | 9  | 5         | 2  | 1  |     |
| 조무              |          | 9     |    |    | 1         | 8  |    |     |
| 건축.위생           |          | 1     | 1  |    |           |    |    |     |
| 기계.열관리          |          | 1     |    |    |           | 1  |    |     |
| 급               | 기계.운전    | 5     |    |    | 4         | 1  |    |     |
|                 | 기계.조무    | 1     |    |    | 1         |    |    |     |
|                 | 사무.조무    | 3     | 1  |    | 1         | 1  |    |     |
|                 | 10       | 소 계   | 48 | 15 | 10        | 8  | 14 | 1   |
|                 |          | 통신    | 1  | 1  |           |    |    |     |
|                 |          | 전기    |    |    |           |    |    |     |
| 기계              |          | 1     |    |    |           | 1  |    |     |
| 열관리             |          |       |    |    |           |    |    |     |
| 운전              |          | 3     |    | 1  | 1         | 1  |    |     |
| 농림              |          | 1     |    |    |           | 1  |    |     |
| 보건              |          | 1     |    |    | 1         |    |    |     |
| 사무              |          | 21    | 11 | 9  |           |    | 1  |     |
| 조무              |          | 7     |    |    | 1         | 6  |    |     |
| 급               |          | 농림.조무 | 2  | 1  |           |    | 1  |     |
|                 |          | 위생.조무 | 1  | 1  |           |    |    |     |
|                 | 사무.조무    | 9     | 1  |    | 5         | 3  |    |     |
|                 | 기계.운전.조무 | 1     |    |    |           | 1  |    |     |



충청북도 행정기구 설치 조례 시행규칙 일부개정규칙을 이에 공포한다.

2010년 12월 31일  
충청북도지사

충청북도규칙 제2691호

### 충청북도 행정기구 설치 조례 시행규칙 일부개정규칙

충청북도 행정기구 설치 조례 시행규칙 일부를 다음과 같이 개정한다.

제7조제4항에 제31호를 다음과 같이 신설한다.

31. 북부출장소 지도 감독

제9조제6항에 제56호를 다음과 같이 신설한다.

56. 북부출장소 광업 및 전기분야 업무지원에 관한 사항

제10조제3항 중 제25호를 제26호로 하고, 같은 조에 제25호를 다음과 같이 신설한다.

25. 북부출장소 농업분야 업무 지원에 관한 사항

제10조제6항에 제26호를 다음과 같이 신설한다.

26. 북부출장소 축산분야 업무 지원에 관한 사항

제10조제7항에 제30호를 다음과 같이 신설한다.

30. 북부출장소 산림분야 업무 지원에 관한 사항

제11조제6항에 제41호를 다음과 같이 신설한다.

41. 북부출장소 환경분야 업무 지원에 관한 사항

제13조의 제목 및 같은 조 제1항 중 “첨단의료복합단지기획단”을 각각 “바이오밸리추진단”으로, 같은 조 제1항 중 “충팔기획과”를 “첨복단지기획과”로, 같은 조 제2항 중 “첨단의료복합단지기획단장”을 “바이오밸리추진단장”으로, 같은 조 제2항 및 제3항 각 호외의 부분 중 “충팔기획과장”을 각각 “첨복단지기획과장”으로 한다.

제25조제1항을 다음과 같이 한다.

- ① 농업기술원장 소속하에 포도연구소, 마늘연구소, 수박연구소, 대추연구소 및 잠사시험장을 둔다.

제25조 중 제6항을 제7항으로 하고, 같은 조에 제6항을 다음과 같이 신설한다.

⑥ 대추연구소장은 다음 사항을 관장한다.

1. 고품질 대추 신품종 육성 연구
2. 대추 생산비 절감 및 품질향상에 관한 연구
3. 대추 친환경 생산기술에 관한 연구
4. 대추 수확후 관리 및 가공기술 개발에 관한 연구
5. 산학 협동 및 기타 대추산업 육성에 관한 연구

제4장제4절의 제목 “충청북도종자사업소”를 “충청북도농산사업소”로 한다.

제39조 중 “종자사업소장”을 “농산사업소장”으로 한다.

제45조 다음에 제5장(제46조부터 제47조까지)을 다음과 같이 신설한다.

제5장 출장소

제46조(소장) 북부출장소장은 지방서기관 또는 지방시설서기관으로 보한다.

제47조(하부조직) ① 북부출장소에 행정지원과, 산업자원과, 환경과를 둔다.

② 행정지원과장은 지방행정사무관·지방시설사무관 또는 지방환경사무관으로, 산업자원과장은 지방공업사무관 또는 지방녹지사무관으로, 환경과장은 지방시설사무관 또는 지방환경사무관으로 보한다.

③ 행정지원과장은 다음 사항을 분장한다.

- 1. 출장소 운영의 종합계획 수립 및 조정
- 2. 서무, 인사, 복무, 급여, 수당 등 복리후생
- 3. 민원접수, 문서관리, 공인관리
- 4. 제천·단양지역 주요 여론·동향 수집
- 5. 제천·단양지역 현안 지원
- 6. 그 밖에 지역주민 편의시책 발굴 추진

④ 산업자원과장은 다음 사항을 분장한다.

- 1. 자원개발관련 민원 처리
- 2. 광산개발 실태 점검
- 3. 전기사업 허가 및 사업허가에 관련된 민원 처리
- 4. 산림민원 현지지도 및 민원 처리
- 5. 농기계 사후봉사업소, 인공수정사, 축산물 명예감시원 민원 처리

⑤ 환경과장은 다음 사항을 분장한다.

- 1. 대기, 수질, 유독물 분야 민원처리
- 2. 업소별 등급관리 및 지도점검계획 수립
- 3. 환경신문고 및 방문예고제 운영
- 4. 위반업체 수사 및 검찰송치
- 5. 환경업무 특수시책 발굴

## 부칙

제1조(시행일) 이 규칙은 2011년 1월 1일부터 시행한다.

제2조(한시기구) 바이오밸리추진단의 존속기한은 2012년 12월31일로 한다.

제3조(다른 규칙의 개정) ① 충청북도 공무원행동강령 일부를 다음과 같이 개정한다.

제3조 중 “직속기관·사업소”를 “직속기관·사업소·출장소”로 하고, 제25조 제1항 중 “직속기관과 사업소”를 “직속기관,사업소 및 출장소”라 한다.

② 충청북도 성과관리 및 평가에 관한 규칙 일부를 다음과 같이 개정한다.  
제2조제2호 중 “본청,직속기관 및 사업소”를 “본청, 직속기관, 사업소 및 출장소”로 하고, 제4조제1항 중 “직속기관장 및 사업소장”을 “직속기관장, 사업소장 및 출장소장”으로 하며, 제16조제3항제9호 중 “첨단의료 복합단지기획단장”을 “바이오밸리추진단장”으로 한다.

③ 충청북도 조례·규칙심의회 운영규칙 일부를 다음과 같이 개정한다.  
제5조제4항 중 “실·과장 및 사업소장”을 “실·과장, 사업소장 및 출장소장”으로 하고, 제6조제2항 중 “직속기관·사업소”를 “직속기관·사업소·출장소”로 하며, 제8조제2항 중 “사업소장”을 “사업소장 및 출장소장”으로 한다.

④ 충청북도 공무원 당직 및 비상근무규칙 일부를 다음과 같이 개정한다.  
제21조 제목 중 “(외청 사업소의 당직)”을 “(외청 사업소 및 출장소의 당직)”으로, 같은 조 제2항 “사업소”를 각각 “사업소 및 출장소”로, 같은 조 같은 항 “사업소장”을 “사업소장 및 출장소장”으로, 제23조제2항제2호 “도사업소”를 “도 사업소 및 출장소”로, 제24조제1항 “본청 및 사업소”를 “본청, 사업소 및 출장소”로, 제28조제4항 중 “본청 및 각 사업소”

를 “본청 및 각 사업소·출장소”로 한다.

⑤ 충청북도 직무대리 규칙 일부를 다음과 같이 개정한다.

제2조제2항중 “직속기관 및 사업소 장”을 “직속기관, 사업소 및 출장소 장”으로 한다.

⑥ 충청북도 물품관리 조례 시행규칙 일부를 다음과 같이 개정한다.

제2조제1항제3호중 “직속기관,사업소”를 “직속기관,사업소,출장소”로 한다.

⑦ 충청북도 계약심사업무 처리규칙 일부를 다음과 같이 개정한다.

제2조제3호제나목 및 제바목 중 “직속기관 및 사업소”를 각각 “직속기관, 사업소 및 출장소”라 한다.

⑧ 충청북도 재무회계 규칙 중 별표 1을 다음과 같이 한다.

[별표 1]

제1관서 및 기타관서의 구분(제3조제3항 관련)

| 제1관서(지출원을 설치한 관서)   | 기 타 관 서          |
|---|------------------|
| 충청북도의회사무처<br>충청북도소방본부<br>충북도립대학<br>충청북도자치연수원<br>충청북도농업기술원<br>충청북도보건환경연구원<br>소방서<br>충청북도도로관리사업소<br>충청북도산림환경연구소<br>충청북도축산위생연구소<br>충청북도농산사업소<br>충청북도청남대관리사업소<br>충청북도여성발전센터<br>충청북도내수면연구소<br>충청북도북부출장소<br>충청북도도로관리사업소충주지소 | 지출원을 설치하지 아니한 관서 |

□ 개정사유

- 첨단의료복합단지 관련 한시기구의 명칭변경 및 기한연장과 북부출장소 소관사무 지정을 주요 내용으로 하는 「충청북도 행정기구 설치조례」 일부 개정과 관련하여,
- 조례개정사항을 반영하고 하부조직과 분장사무 내용을 조정하기 위함.

□ 개정내용

- 바이오밸리추진단 총괄기획과 → 바이오밸리추진단 첨복단지기획과
- 출장소 및 사업소 하부기관 지정
- 직속기관, 사업소 5급 이상 직렬 지정

충청북도 사무전결 처리규칙 일부개정규칙을 이에 공포한다.

2010년 12월 31일  
충청북도지사

충청북도규칙 제2692호

**충청북도 사무전결 처리규칙 일부개정규칙**

충청북도 사무전결 처리규칙 일부를 다음과 같이 개정한다.

제3조제2항을 다음과 같이 한다.

② 직속기관, 사업소 및 출장소에 대한 전결사항의 배분원칙은 제3조제1항의 계서체계를 준용한다.

제4조제4항부터 제5항까지를 제5항부터 제6항까지로 하며, 같은 조에 제4항을 다음과 같이 신설한다.

④ 출장소의 전결처리사항은 별표 4와 같다.

별표 1의 자치행정과란 중 60-1란을 다음과 같이 추가한다.

| 과 별   | 사 무 명           | 기안 및 전결(결재)권 |    |       |         |     |    |     |
|-------|-----------------|--------------|----|-------|---------|-----|----|-----|
|       |                 | 담당자          | 팀장 | 담당관과장 | 실·국·본부장 | 부지사 |    | 도지사 |
|       |                 |              |    |       |         | 정무  | 행정 |     |
| 자치행정과 | 60-1. 법질서 확립 추진 | 기안           |    | ○     |         |     |    |     |

별표 4를 별지와 같이 한다.

부칙

이 규칙은 2011년 1월 1일부터 시행한다.



□ 개정사유

- 북부출장소 개청 등 신설된 사무에 대해 신속한 사무전결 정비로 새로운 행정환경에 적극대응

□ 개정내용

- 신설사무 반영
  - 총괄 : 현행 8,792건 + 금회 92건(증) = 개정後 8,884건

## 북부출장소

| 과 별    | 사 무 명                         | 기안 및 전결(결재)권 |     |     |
|--------|-------------------------------|--------------|-----|-----|
|        |                               | 담당자          | 과 장 | 소 장 |
| 공통사항   | 1. 출장명령 및 복명서 처리              | 기안           |     | ○   |
|        | 2. 휴가(연가,공가,병가,특별휴가)          | 기안           |     | ○   |
|        | 3. 조퇴,외출                      | 기안           |     | ○   |
|        | 4. 초과근무 명령                    | 기안           |     | ○   |
|        | 5. 행사, 상훈                     | 기안           |     | ○   |
| 행정지원   | 1. 출장소 운영의 종합계획 수립 및 조정       |              | 기안  | ○   |
|        | 2. 주요업무 계획수립, 성과관리, 각종지시사항 처리 | 기안           |     | ○   |
|        | 3. 인사, 급여, 복무, 수당             | 기안           |     | ○   |
|        | 4. 물품, 청사, 숙소관리               | 기안           |     | ○   |
|        | 5. 관용차량관리                     | 기안           |     | ○   |
|        | 6. 예산, 회계                     | 기안           |     | ○   |
|        | 7. 민원접수 및 관리                  | 기안           |     | ○   |
|        | 8. 문서관리                       | 기안           | ○   |     |
|        | 9. 공인관리                       | 기안           | ○   |     |
|        | 10. 지역주요 여론, 동향 수집            | 기안           | ○   |     |
|        | 11. 북부권 상생협의체 구성 운영           | 기안           |     | ○   |
|        | 12. 북부권 기업유치, 관광활성화 지원        |              | 기안  | ○   |
|        | 13. 고충민원 처리                   | 기안           |     | ○   |
|        | 14. 지역주민 편의시책 발굴              | 기안           |     | ○   |
| 산업자원   | 광업                            |              |     |     |
|        | 1. 채광                         |              |     |     |
|        | 가. 채광시작 유예 인가                 | 기안           |     | ○   |
|        | 나. 채광중단 인가                    | 기안           |     | ○   |
|        | 다. 채광재개 신고                    | 기안           |     | ○   |
|        | 2. 탐광                         |              |     |     |
|        | 가. 탐광계획(변경) 신고                | 기안           |     | ○   |
|        | 나. 탐광기간연장 신고                  | 기안           |     | ○   |
|        | 다. 탐광실적 인정 신청                 | 기안           |     | ○   |
| 3. 조광권 |                               |              |     |     |

| 과 별               | 사 무 명                     | 기안 및 전결(결재)권 |     |     |
|-------------------|---------------------------|--------------|-----|-----|
|                   |                           | 담당자          | 과 장 | 소 장 |
| 산업자원              | 가. 조광권 설정 인가              | 기안           |     | ○   |
|                   | 나. 조광권존속 기간연장 인가          | 기안           |     | ○   |
|                   | 다. 조광권 소멸 등록              | 기안           |     | ○   |
|                   | 4. 광업사무소설치(변경) 신고         | 기안           | ○   |     |
|                   | 5. 광업관련 민원 신청절차 안내        | 기안           | ○   |     |
|                   | 6. 광업관계 법령 안내             | 기안           | ○   |     |
|                   | 7. 광산개발 애로사항 발굴           |              | 기안  | ○   |
|                   | 8. 광물생산 실태 파악             |              | 기안  | ○   |
|                   | 전기                        |              |     |     |
|                   | 9. 전기사업 허가 및 변경허가         | 기안           |     | ○   |
|                   | 10. 공사계획 신고 및 변경신고        | 기안           |     | ○   |
|                   | 11. 전기사업의 양수 및 법인의 분할, 합병 | 기안           |     | ○   |
|                   | 12. 사업개시신고                | 기안           |     | ○   |
|                   | 13. 사업허가의 취소 및 과징금의 부과징수  |              | 기안  | ○   |
|                   | 14. 사업허가 취소 등에 따른 청문      |              | 기안  | ○   |
|                   | 산림                        |              |     |     |
|                   | 15. 산림경영기술자               |              |     |     |
|                   | 가. 산림경영기술자 자격증 발급         | 기안           |     | ○   |
|                   | 나. 산림경영기술자 자격증 관리 및 처분    | 기안           |     | ○   |
|                   | 16. 산림사업 법인               |              |     |     |
|                   | 가. 산림사업 법인 등록             | 기안           |     | ○   |
|                   | 나. 산림사업 법인 관리             | 기안           |     | ○   |
|                   | 17. 숲사랑지도원증               |              |     |     |
|                   | 가. 숲사랑지도원증 발급             | 기안           |     | ○   |
|                   | 나. 숲사랑지도원증 관리             | 기안           |     | ○   |
|                   | 18. 목구조기술자                |              |     |     |
|                   | 가. 목구조기술자 자격증 발급          | 기안           |     | ○   |
|                   | 나. 목구조기술자 자격증 관리          | 기안           |     | ○   |
|                   | 19. 산림공학기술자               |              |     |     |
|                   | 가. 산림공학기술자 자격증 발급         | 기안           |     | ○   |
| 나. 산림공학기술자 자격증 관리 | 기안                        |              | ○   |     |

| 과 별            | 사 무 명                     | 기안 및 전결(결재)권 |     |     |
|----------------|---------------------------|--------------|-----|-----|
|                |                           | 담당자          | 과 장 | 소 장 |
| 산업자원           | 20. 산림민원 행정절차 안내          | 기안           | ○   |     |
|                | 21. 산림민원 현지조사지 안내 및 현지조사  | 기안           | ○   |     |
|                | 22. 산림관련 특수시책 발굴          |              | 기안  | ○   |
|                | 농업                        |              |     |     |
|                | 23. 농기계 사후봉사업소 신청 및 폐업    | 기안           |     | ○   |
|                | 24. 인공수정사 면허증 발급          | 기안           |     | ○   |
|                | 25. 축산물 명예감시원 위촉관리        | 기안           |     | ○   |
| 환경             | 환경                        |              |     |     |
|                | 1. 대기                     |              |     |     |
|                | 가. 대기오염물질의 배출원 및 배출량 조사   | 기안           |     | ○   |
|                | 나. 배출시설의 설치허가 및 신고        | 기안           |     | ○   |
|                | 다. 배출시설의 변경허가             | 기안           |     | ○   |
|                | 라. 배출시설의 변경신고             | 기안           |     | ○   |
|                | 마. 배출시설의 가동개시신고           | 기안           |     | ○   |
|                | 바. 측정기기의 부착               | 기안           |     | ○   |
|                | 사. 개선명령                   | 기안           |     | ○   |
|                | 아. 배출부과금(초과, 기본)          | 기안           |     | ○   |
|                | 자. 허가의 취소                 | 기안           |     | ○   |
|                | 차. 휘발성유기화합물질의 규제          | 기안           | ○   |     |
|                | 타. 환경기술인 교육               | 기안           | ○   |     |
|                | 2. 수질                     |              |     |     |
|                | 가. 배출시설의 설치허가 및 신고        | 기안           |     | ○   |
|                | 나. 폐수배출시설의 변경허가           | 기안           |     | ○   |
|                | 다. 배출시설의 변경신고             | 기안           |     | ○   |
|                | 라. 배출시설 등의 가동개시신고         | 기안           |     | ○   |
|                | 마. 측정기기의 부착               | 기안           |     | ○   |
|                | 바. 개선명령                   | 기안           |     | ○   |
|                | 사. 배출부과금                  | 기안           |     | ○   |
|                | 아. 허가의 취소                 | 기안           |     | ○   |
|                | 자. 기타수질오염원의 설치신고, 변경신고 수리 | 기안           |     | ○   |
| 차. 환경기술인 등의 교육 | 기안                        | ○            |     |     |

| 과 별                | 사 무 명                      | 기안 및 전결(결재)권 |     |     |
|--------------------|----------------------------|--------------|-----|-----|
|                    |                            | 담당자          | 과 장 | 소 장 |
| 환경                 | 3. 유독물                     |              |     |     |
|                    | 가. 유독물취급시설의 등록, 변경등록, 변경신고 | 기안           |     | ○   |
|                    | 나. 유독물취급시설의 정기, 수시검사       | 기안           |     | ○   |
|                    | 다. 개선명령                    | 기안           |     | ○   |
|                    | 라. 폐업 신고의 수리 및 조치명령        | 기안           |     | ○   |
|                    | 마. 영업정지 또는 등록취소            | 기안           |     | ○   |
|                    | 바. 자체방제계획의 제출의 수리          | 기안           | ○   |     |
|                    | 4. 업소별 등급관리 및 정기, 수시지도 점검  | 기안           |     | ○   |
|                    | 5. 환경신문고                   | 기안           | ○   |     |
|                    | 6. 자율점검업소 지정               |              | 기안  | ○   |
|                    | 7. 녹색기업 지정                 |              | 기안  | ○   |
|                    | 8. 환경기술자문단 자문협조 및 대사업체 선정  | 기안           |     | ○   |
|                    | 9. 환경오염사고                  | 기안           |     | ○   |
| 10. 위반업체 수사 및 검찰송치 | 기안                         |              | ○   |     |
| 11. 환경오염업소 방문예고제   | 기안                         |              | ○   |     |
| 12. 환경업무 특수시책 발굴   |                            | 기안           | ○   |     |

## 훈 령

충청북도 자연보호선 관리운영에 관한 규정 일부개정규정을 다음과 같이 발령한다

2010년 12월 31일

충 청 북 도 지 사

충청북도 훈령 제1309호

### 충청북도 자연보호선 관리운영에 관한 규정

제1조 중 “자연보호선”을 “선박”으로 한다

제4조제2호를 다음과 같이 한다

2. 부책임자 : 자연보호선 담당사무관

제5조제1항 본문 중 “문화여성환경국장”을 “환경정책과장”으로 하고, 단서 조항을 삭제하며, 같은 조 제2항을 삭제 하고, 같은 조 제3항 단서 중 “복지환경국장”을 “문화여성환경국장”으로 한다

제6조제3항을 삭제한다

제7조 중 “문의선착장”을 “덕유리선착장”으로, “조동리선착장”을 “화암리선착장”으로 한다.

제12조를 다음과 같이 한다

제12조(선장의 근무수칙) 선장의 근무수칙은 다음 각 호와 같다

1. 선박을 항상 자기 유물과 같이 소중하게 사용·관리
2. 매월 1회 이상 정비점검을 실시하고 그 내용을 점검부에 기록보존
3. 운항승인 없이 임의운항을 하거나 운항구간의 운항을 하여서는 아니됨
4. 근무중 복장을 단정하게 착용하며 품위 있는 태도로 승선인 및 주민에게 신뢰감을 주도록 하여야 함

5. 승선자에게 안전을 위하여 구명동의를 착용 시켜야함
6. 장비 및 비품의 도난과 훼손에 대한 성실한 책임을 지고 항상 보관 관리의 이상유무를 점검하여야 함

제16조를 다음과 같이한다

제16조(비치서류) 선장은 자연보호선에 다음 각 호의 서류를 비치하고 작성하여야 한다

1. 운항승인대장
2. 운항일지
3. 장비 및 비품대장
4. 선박수리(정비)대장
5. 승무원직무분담표
6. 유류수불대장

부칙

이 규정은 발령한 날부터 시행한다

충청북도 도정홍보관 운영규정을 다음과 같이 발령한다.

2010년 12월 31일

충청북도지사

충청북도 훈령 제1310호

**충청북도 도정홍보관 운영규정 폐지규정**

충청북도 도정홍보관 운영규정을 폐지한다

부칙

이 규정은 발령한 날부터 시행한다.



충청북도 소방관서의 장 직무대리규정을 다음과 같이 발령한다.

2010년 12월 31일  
충청북도지사

충청북도훈령 제1311호

**충청북도 소방관서의 장 직무대리규정 폐지**

충청북도 소방관서의 장 직무대리규정을 폐지한다.

**부칙**

이 훈령은 발령한 날부터 시행한다.

충청북도 지방공무원 정원관리 및 분장사무에 관한 규정 일부개정 규정을 다음과 같이 발령한다.

2010년 12월 31일  
충청북도지사

## 충청북도 훈령 제1312호

### 충청북도 지방공무원 정원관리 및 분장사무에 관한 규정 일부개정규정

충청북도 지방공무원 정원관리 및 분장사무에 관한 규정 일부를 다음과 같이 개정한다.

제2조제5항과 제6항을 각각 제6항과 제7항으로 하여 다음과 같이 하고 제5항을 다음과 같이 신설한다.

⑤ 도 출장소 지방공무원 정원은 별표 5와 같다.

⑥ 도 의회사무처, 본청, 직속기관, 사업소, 출장소에 두는 지방전임계약직 공무원 정원은 별표6과 같다. 다만, 별표6의 정원은 별표1부터 별표5까지의 정원에 포함된다.

⑦ 의회사무처, 본청, 실·국·단·본부, 직속기관, 사업소, 출장소는 처장·국장·단장·본부장·직속기관장·사업소장 및 출장소장의 책임운영체로 한다.

제3조를 다음과 같이 한다.

제3조(세부분장사무) 의회사무처, 본청 실·국·단·본부, 직속기관, 사업소 및 출장소의 하부조직에 대한 세부 분장사무는 별표 7과 같다.

제5조제3항 중 “별표 7”을 “별표 8”로 하고, 같은 조 제4항 중 “별표 8”을 “별표 9”로 하며, 같은 조 제5항 중 “별표 9”를 “별표10”으로 한다.

제6조 중 “별표10”을 “별표11”로 한다.

별표 1부터 별표 6까지를 각각 별지와 같이 한다.

별표 7 중 “첨단의료복합단지기획단”을 “바이오밸리추진단”으로, “총괄기획과”를 “첨복단지기획과”로, “종자사업소”를 “농산사업소”로 하고, 농업기술원 수박연구소 다음에 대추연구소 분장사무와 내수면연구소 다음에 출장소 분장사무를 별지와 같이 신설한다.

별표 9 중 행정국 자치행정과란을 다음과 같이 하고, “첨단의료복합단지기획단”을 “바이오밸리추진단”으로, “총괄기획과”를 “첨복단지기획과”로 한다.

|       |  |
|-------|--|
| 자치행정과 | 행정, 조직관리, 행정체제개편, 자치지원, 민간협력, 자원봉사, 민원 |
|-------|--|

별표10 중 농업기술원 시험장란을 다음과 같이 하고, “종자사업소”를 “농산사업소”로 한다.

|     |       |                  |  |
|-----|-------|------------------|--|
| 시험장 | 포도연구소 | 육종재배연구, 환경이용연구   |  |
|     | 마늘연구소 | 육종재배연구, 환경이용연구   |  |
|     | 수박연구소 | 육종재배, 작물환경, 품질관리 |  |
|     | 대추연구소 | 육종재배, 환경이용       |  |
|     | 잠사시험장 | 잠상, 소득개발         |  |

부칙

제1조(시행일) 이 규정은 2011년 1월 1일부터 시행한다.

제2조(다른 규정의 개정) ① 충청북도 무기계약 및 기간제근로자 관리규정 중 일부를 다음과 같이 개정한다.

제2조제8호 중 “실·과·팀, 직속기관, 사업소 및 의회”를 “실·과, 직속기관, 사업소, 출장소 및 의회”로 한다.

② 충청북도 민원사무의 처리규정 일부를 다음과 같이 개정한다.

제4조제1호 중 “직속기관 및 사업소”를 “직속기관, 사업소 및 출장소”로 하고, 제5조 제4항 “직속기관·사업소”를 “직속기관·사업소·출장소”로 한다.

③ 충청북도 보호구역 보안관리규정 일부를 다음과 같이 개정한다.

제2조 중 “외청, 사업소, 시·군, 읍, 면, 동”을 “외청, 사업소, 출장소, 시·군, 읍,면,동”으로 한다.

④ 충청북도 비정규직 노사협의회 운영규정 일부를 다음과 같이 개정한다.

제1조 중 “외청 및 사업소”를 “외청, 사업소 및 출장소”로 한다.

⑤ 충청북도 산업디자인실 운영규정 일부를 다음과 같이 개정한다.

제5조제1항 중 “사업소장”을 “사업소장 및 출장소장”으로 한다.

⑥ 충청북도 시·군 공무원 회의소집 등에 관한 규정 일부를 다음과 같이 개정한다.

제1조 중 “본청·직속기관 및 사업소”를 “본청·직속기관·사업소 및 출장소”로 하고, 제5조제1항제3호 중 “실·과장 및 사업소장”을 “실·과장, 사업소장 및 출장소장”으로 한다.

⑦ 충청북도 우수공무원 인사우대 운영규정 일부를 다음과 같이 개정한다.  
제2조 중 “사업소”를 “사업소, 출장소”로 하고, 제6조제1항 중 “사업소장”을 “사업소장 및 출장소장”으로 한다.

⑧ 충청북도 원격영상회의실 운영규정 일부를 다음과 같이 개정한다.  
제3조제2호 중 “사업소”를 “사업소, 출장소”로 한다.

⑨ 충청북도 인사관리규정 일부를 다음과 같이 개정한다.  
제12조제1항 중 “의회·직속기관·사업소”를 “의회·직속기관·사업소·출장소”로 하고, 제13조제1항 중 “직속기관 및 사업소”를 “직속기관, 사업소 및 출장소”로 하고, 제15조제2항 중 “본청 및 사업소”를 “본청, 사업소 및 출장소”로 한다.

⑩ 충청북도 정책품질 관리규정 일부를 다음과 같이 개정한다.  
제4조 중 “직속기관장 및 사업소장”을 “직속기관장, 사업소장 및 출장소장”으로 한다.

⑪ 충청북도 지방연구직공무원 승급심사 규정 일부를 다음과 같이 개정한다.  
제2조 중 “본청 및 사업소”를 “본청, 사업소 및 출장소”로 한다.

⑫ 충청북도 지식행정시스템 운영 및 관리 규정 일부를 다음과 같이 개정한다.  
제5조제1항제3호제나목 중 “사업소”를 “사업소 및 출장소”로 한다.

⑬ 충청북도 청원경찰 징계 규정 일부를 다음과 같이 개정한다.  
제2조 중 “직속기관·사업소”를 “직속기관·사업소·출장소”로 한다.

- ⑭ 충청북도 투자심사 처리규정 일부를 다음과 같이 개정한다.  
제4조제1항 중 “사업소장”을 “사업소장 및 출장소장”으로 한다.
- ⑮ 충청북도 항공사진 취급관리규정 일부를 다음과 같이 개정한다.  
제5조제1항 중 “사업소장”을 “사업소장, 출장소장”으로 하고, 제7조제3항 중 “도본청 및 시, 군, 사업소”를 “도본청, 시, 군, 사업소 및 출장소”로 하며, 같은 조 제4항 중 “도본청, 시, 군, 사업소”를 “도본청, 시, 군, 사업소, 출장소”로 한다.
- ⑯ 충청북도 행정서비스헌장 규정 일부를 다음과 같이 개정한다.  
제1조 및 제2조 중 “직속기관 및 사업소”를 각각 “직속기관, 사업소 및 출장소”로 하고, 제3조제1항 중 “본청, 직속기관, 사업소”를 “본청, 직속기관, 사업소, 출장소”로 한다.
- ⑰ 충청북도 현행 대한민국법령집 관리지침 일부를 다음과 같이 개정한다.  
보관책임자 지정 중 “(2)도사업소 - 정 : 각사업소 서무담당”을 “(2)도사업소 및 출장소 - 정 : 각 사업소 및 출장소 서무담당”으로 한다.
- ⑱ 충청북도 홍보협회의회의 운영규정 일부를 다음과 같이 개정한다.  
제6조제2항 중 “사업소장”을 “사업소장 및 출장소장”으로 한다.
- ⑲ 충청북도지사 지시사항 관리규정 일부를 다음과 같이 개정한다.  
제2조제1호 중 “직속기관 및 사업소”를 “직속기관, 사업소 및 출장소”로 하고, 제3조 제5호 중 “직속기관 및 사업소”를 “직속기관, 사업소 및 출장소”라 한다.
- ⑳ 충청북도청예식장 운영규정 일부를 다음과 같이 개정한다.  
제6조 중 “도 본청 및 외청·사업소”를 “도 본청, 외청·사업소·출장소”로 한다.

㉑ 충청북도 보존문서 및 각종 폐기문서 보안관리지침 일부를 다음과 같이 개정한다.

제2조 중 “사업소”를 “사업소, 출장소”로 한다.

㉒ 충청북도 전자민원실 운영지침 일부를 다음과 같이 개정한다.

제2조제2호 중 “실·과·사업소장”을 “실·과·사업소·출장소장”으로 하고, 제3조 중 “도 본청 및 직속기관·사업소”를 “도 본청, 직속기관, 사업소 및 출장소”로 한다.

㉓ 충청북도 행정통신 운영관리지침 일부를 다음과 같이 개정한다.

제3조 중 “직속기관·사업소”를 “직속기관·사업소·출장소”로 하고, 제4조 제2호 중 “직속기관 및 사업소”를 “직속기관, 사업소 및 출장소”로 하며, 제9조 제1항 및 제24조 제3항 중 “외청·사업소”를 각각 “외청·사업소·출장소”로 한다.

## 【농업기술원】

| 부 서 명 | 분 장 사 무  |
|-------|--|
| 대추연구소 | <ol style="list-style-type: none"> <li>1. 대추 유전자원 수집 및 보존이용 연구</li> <li>2. 대추 신품종 육성 및 개량에 관한 연구</li> <li>3. 대추 생산성 및 상품성 향상 기술 개발</li> <li>4. 대추 현장애로 기술개발 및 농가 실증 연구</li> <li>5. 대추 품질고급화 기술 개발 연구</li> <li>6. 지역 신 소득 작물개발 연구</li> <li>7. 예산편성 및 산·학 협동 운영</li> <li>8. 세입세출 예산관리 및 일반사무</li> <li>9. 연구소 시설 및 농기계·차량 관리</li> <li>10. 대추 재배농가 교육 및 지도</li> <li>11. 대추 친환경 재배 기술 개발</li> <li>12. 대추 병충해 및 잡초 방제 연구</li> <li>13. 대추 저장 등 수확후 관리 연구</li> <li>14. 대추 품종별 성분분석에 관한 연구</li> <li>15. 대추 가공 등 부가가치 제고 연구</li> <li>16. 대추 전업농 경영합리화 방안 연구</li> </ol> |



## V. 출장소

## 【북부출장소】

| 부서명   | 분장사무  |
|-------|---|
| 행정지원과 | <ol style="list-style-type: none"> <li>1. 출장소 운영의 종합계획 수립 및 조정</li> <li>2. 주요업무계획 수립, 성과관리, 각종 지시사항 처리</li> <li>3. 서무,인사,복무,급여,수당 등 복리후생</li> <li>4. 물품관리, 청사 및 숙소관리, 관용차량 관리, 예산, 회계, 보안</li> <li>5. 민원접수, 문서관리, 공인관리</li> <li>6. 지역 주요 여론·동향 수집</li> <li>7. 북부권 상생협의체 구성 운영</li> <li>8. 북부권 지역현안(기업유치,관광활성화 등) 지원</li> <li>9. 고충민원 처리에 관한 사항</li> <li>10. 기타 지역주민 편의시책 발굴추진</li> </ol>  |
| 산업자원과 | <ol style="list-style-type: none"> <li>1. 채광시작 유예 인가</li> <li>2. 채광중단 인가</li> <li>3. 채광재개 신고</li> <li>4. 탐광계획(변경) 신고</li> <li>5. 탐광기간연장 신고</li> <li>6. 탐광실적 인정 신청</li> <li>7. 조광권설정 인가</li> <li>8. 조광권조속 기간연장 인가</li> <li>9. 조광권 소멸 등록</li> <li>10. 광업사무소설치(변경) 신고</li> <li>11. 광업관련 민원 신청절차 안내</li> <li>12. 광업관계 법령 안내</li> <li>13. 광산개발 애로사항 발굴</li> <li>14. 광물생산 실태 파악</li> <li>15. 전기사업 허가 및 변경허가</li> <li>16. 전기공사계획 신고 및 변경신고</li> <li>17. 전기사업의 양수 및 법인의 분할·합병</li> <li>18. 전기사업 개시신고</li> <li>19. 전기사업 허가의 취소 및 과징금의 부과징수</li> <li>20. 전기 사업허가 취소 등에 따른 청문</li> </ol> |

**【복부출장소】**

| 부 서 명 | 분 장 사 무   |
|-------|---|
| 산업자원과 | 21. 산림경영기술자 자격증 발급<br>22. 산림경영기술자 자격증 관리 및 처분<br>23. 산림사업 법인 등록<br>24. 산림사업 법인 관리<br>25. 숲사랑지도원증 발급<br>26. 숲사랑지도원증 관리<br>27. 목구조기술자 자격증 발급<br>28. 목구조기술자 자격증 관리<br>29. 산림공학기술자 자격증 발급<br>30. 산림공학기술자 자격증 관리<br>31. 산림민원 행정절차 안내<br>32. 산림민원 현지조사지 안내 및 현지조사<br>33. 산림관련 특수시책 발굴<br>34. 농기계 사후봉사사업소 신청 및 폐업<br>35. 인공수정사 면허증 발급<br>36. 축산물 명예감시원 위촉관리  |
| 환 경 과 | 1. 대기오염물질의 배출원 및 배출량 조사<br>2. 대기·수질분야 배출시설의 설치허가 및 신고<br>3. 대기·수질분야 배출시설의 변경허가<br>4. 대기·수질분야 배출시설의 변경신고<br>5. 대기·수질분야 배출시설의 가동개시신고<br>6. 대기·수질분야 측정기기의 부착 등<br>7. 대기·수질·유독물 분야 개선명령<br>8. 대기·수질분야 배출부과금(초과, 기본)<br>9. 대기·수질분야 허가의 취소 등<br>10. 휘발성유기화합물질의 규제<br>11. 대기·수질분야 환경기술인 등의 교육<br>12. 기타 수질오염원의 설치신고, 변경신고 수리<br>13. 유독물 취급시설의 등록, 변경등록, 변경신고 |

**【복부출장소】**

| 부서명 | 분장사무  |
|-----|---|
| 환경과 | 14. 유독물 취급시설의 정기·수시검사 등<br>15. 유독물 분야 폐업 등 신고의 수리 및 조치명령<br>16. 유독물 분야 영업정지 또는 등록 취소<br>17. 자체방제계획의 제출의 수리<br>18. 업소별 등급관리 및 정기·수시 지도점검 계획수립 업무협조<br>19. 환경신문고<br>20. 자율점검업소 지정<br>21. 녹색기업 지정<br>22. 환경기술자문단 자문협조 및 대상업체 선정<br>23. 환경 오염사고<br>24. 위반업체 수사 및 검찰 송치<br>25. 환경오염업소 방문 예고제<br>26. 환경업무 특수시책 발굴 |

## 관계법령 발췌

### 【충청북도 지방공무원 정원 규칙】

**제2조(직렬별 정원)** ① 충청북도에 두는 지방공무원의 정원관리기관별 직렬별 정원은 별표와 같다.

② 기관의 각 소속기관 또는 보좌·보조기관별로 두는 지방공무원의 직렬별 정원은 규정으로 정한다.

③ 제1항 및 제2항에 의한 정원중 「지방자치단체의 개방형 직위의 운영 등에 관한 규정」에 의거 「충청북도 행정기구 설치 조례 시행규칙」이 정하는 개방형직위는 지방전임계약직공무원으로 임용할 수 있다.

**제3조(정원의 배정)** 정원관리기관별 보좌·보조기관에 두는 직급별·직렬별 정원배정은 도지사가 따로 정한다.

## □ 개정사유

- 「충청북도 행정기구 설치 조례 시행규칙」 및 「충청북도 지방공무원 정원 규칙」의 개정에 따라,
- 본청, 의회, 소속기관의 정원을 규칙과 일치시키고, 일부 정원의 국간 조정과 기구 명칭변경 및 분장사무 조정 사항을 반영하기 위함.

## □ 주요내용

### ① 본청 및 소속기관 정원조정

- 「충청북도 지방공무원 정원 규칙」에 따라 본청 실·국 및 소속기관별 정원 배정
- 국간 분장사무 조정에 따른 인력 이관
  - 행정7급 1명 이관 : 균형건설국 → 행정국 ※ 세종시 관련업무 이관

### ② 팀 신설

- 팀 신설(1팀) : 행정국 자치행정과 청주청원통합추진팀

### ③ 분장사무 조정사항 반영

- 대추연구소 : 대추 유전자원 수집 및 보존이용 연구 등 16개 항목
- 북부출장소 : 과별 세부 분장사무 반영 (전체 72개 항목)

[별표1] 의회사무처

| 구           |                   | 분        | 합  |
|-------------|-------------------|----------|----|
|             |                   |          | 계  |
| 총괄          | 합 계               |          | 70 |
|             | 정무직(도지사)          |          |    |
|             | 일반직               |          | 44 |
|             | 별정직               |          | 3  |
|             | 연구직               |          |    |
|             | 지도직               |          |    |
|             | 소방직               |          |    |
|             | 교원                |          |    |
| 일반          | 기능직               |          | 23 |
|             | 일반직계              |          | 44 |
|             | 2-3급              | 소 계      | 1  |
|             |                   | 이사관.부이사관 | 1  |
|             | 3급                | 소 계      |    |
|             |                   | 부이사관     |    |
|             | 3-4급              | 소 계      |    |
|             |                   | 부이사관.서기관 |    |
|             | 4급                | 소 계      | 7  |
|             |                   | 서기관      | 4  |
| 기술서기관       |                   |          |    |
| 서기관.기술서기관   |                   | 3        |    |
| 기술서기관.농업연구관 |                   |          |    |
| 5급          | 기술서기관.녹지연구관       |          |    |
|             | 기술서기관.농업연구관.수의연구관 |          |    |
|             | 소 계               | 10       |    |
| 직           | 5급                | 행정       | 8  |
|             |                   | 공업       |    |
|             |                   | 농업       |    |
|             |                   | 녹지       |    |
|             |                   | 수의       |    |
|             |                   | 해양수산     |    |
|             |                   | 보건       |    |
|             |                   | 환경       |    |
|             |                   | 시설       |    |
|             |                   | 방송통신     |    |
|             |                   | 행정.사회복지  |    |
|             |                   | 행정.공업    |    |
|             |                   | 행정.농업    |    |
|             |                   | 행정.녹지    |    |
|             |                   | 행정.보건    |    |
|             |                   | 행정.환경    |    |
|             |                   | 행정.시설    | 1  |
|             |                   | 행정.방송통신  |    |

| 구     |                | 분            | 합  |
|-------|----------------|--------------|----|
|       |                |              | 계  |
| 일     | 5              | 공업.농업        |    |
|       |                | 공업.복지        |    |
|       |                | 공업.시설        |    |
|       |                | 농업.보건        |    |
|       |                | 농업.농업연구관     |    |
|       |                | 복지.환경        |    |
|       |                | 수의.수의연구관     |    |
|       |                | 해양수산.시설      |    |
|       |                | 해양수산.해양수산연구관 |    |
|       |                | 보건.간호        |    |
|       |                | 보건.환경        |    |
|       |                | 환경.시설        |    |
|       |                | 행정.공업.시설     |    |
|       |                | 행정.농업.시설     |    |
|       |                | 행정.복지.환경     |    |
|       |                | 행정.보건.약무     |    |
|       |                | 행정.보건.간호     |    |
|       |                | 행정.보건.환경     |    |
|       |                | 행정.보건.식품위생   |    |
|       |                | 행정.환경.시설     | 1  |
| 합     | 공업.보건.환경       |              |    |
|       | 농업.수의.농업연구관    |              |    |
|       | 농업.농업연구관.농촌지도관 |              |    |
| 간     | 6              | 복지.환경.시설     |    |
|       |                | 소 계          | 14 |
|       |                | 행정           | 13 |
|       |                | 세무           |    |
|       |                | 사회복지         |    |
|       |                | 전산           | 1  |
|       |                | 사서           |    |
|       |                | 공업           |    |
|       |                | 농업           |    |
|       |                | 복지           |    |
|       |                | 수의           |    |
|       |                | 해양수산         |    |
|       |                | 보건           |    |
|       |                | 식품위생         |    |
|       |                | 간호           |    |
|       |                | 환경           |    |
|       |                | 시설           |    |
|       |                | 방송통신         |    |
|       |                | 행정.세무        |    |
|       |                | 행정.사회복지      |    |
| 행정.공업 |                |              |    |
| 행정.농업 |                |              |    |
| 행정.보건 |                |              |    |
| 행정.시설 |                |              |    |
| 합     | 전산.통신          |              |    |
|       | 공업.농업          |              |    |
|       | 공업.환경          |              |    |



| 구        |            | 분            | 합  |
|----------|------------|--------------|----|
|          |            |              | 계  |
| 일        | 6          | 공업.방송통신      |    |
|          |            | 농업.보건        |    |
|          |            | 농업.농업연구사     |    |
|          |            | 농업.농촌지도사     |    |
|          |            | 농지.농지연구사     |    |
|          |            | 수위.수위연구사     |    |
|          |            | 해양수산.시설      |    |
|          |            | 해양수산.해양수산연구사 |    |
|          |            | 보건.식품위생      |    |
|          |            | 보건.간호        |    |
|          |            | 보건.환경        |    |
|          |            | 시설.학예연구사     |    |
|          |            | 행정.공업.시설     |    |
|          |            | 행정.보건.식품위생   |    |
|          | 행정.보건.시설   |              |    |
|          | 행정.환경.시설   |              |    |
|          | 공업.환경.시설   |              |    |
|          | 보건.식품위생.간호 |              |    |
|          | 7          | 소 계          | 12 |
|          |            | 행정           | 11 |
|          |            | 세무           |    |
|          |            | 사회복지         |    |
|          |            | 전산           |    |
|          |            | 사서           | 1  |
|          |            | 공업           |    |
|          |            | 농업           |    |
| 농지       |            |              |    |
| 수위       |            |              |    |
| 해양수산     |            |              |    |
| 보건       |            |              |    |
| 식품위생     |            |              |    |
| 간호       |            |              |    |
| 환경       |            |              |    |
| 시설       |            |              |    |
| 방송통신     |            |              |    |
| 행정.세무    |            |              |    |
| 행정.사회복지  |            |              |    |
| 행정.전산    |            |              |    |
| 행정.농업    |            |              |    |
| 행정.농지    |            |              |    |
| 행정.보건    |            |              |    |
| 행정.환경    |            |              |    |
| 행정.시설    |            |              |    |
| 행정.학예연구사 |            |              |    |
| 공업.농지    |            |              |    |
| 공업.환경    |            |              |    |
| 공업.시설    |            |              |    |
| 공업.방송통신  |            |              |    |
| 농업.농업연구사 |            |              |    |
| 농지.시설    |            |              |    |
| 농지.농지연구사 |            |              |    |
| 해양수산.시설  |            |              |    |
| 보건.식품위생  |            |              |    |
| 보건.간호    |            |              |    |
| 보건.환경    |            |              |    |
| 보건.시설    |            |              |    |

| 구 |       | 분             | 합                      |  |
|---|-------|---------------|------------------------|--|
|   |       |               | 계                      |  |
| 인 | 8     | 소 계           |                        |  |
|   |       | 행정            |                        |  |
|   |       | 사회복지          |                        |  |
|   |       | 건설            |                        |  |
|   |       | 공업            |                        |  |
|   |       | 농업            |                        |  |
|   |       | 복지            |                        |  |
|   |       | 해양수산          |                        |  |
|   |       | 보건            |                        |  |
|   |       | 식품위생          |                        |  |
|   |       | 환경            |                        |  |
|   |       | 시설            |                        |  |
|   |       | 방송통신          |                        |  |
|   |       | 행정.세무         |                        |  |
|   |       | 건설.시설         |                        |  |
|   |       | 공업.환경         |                        |  |
|   |       | 보건.식품위생       |                        |  |
|   |       | 보건.간호         |                        |  |
| 9 | 소 계   |               |                        |  |
| 급 | 행정    |               |                        |  |
| 별 | 별정직 계 |               | 3                      |  |
|   | 1     | 소 계           |                        |  |
|   | 급     | 관리관.별정        |                        |  |
|   | 5     | 소 계           | 1                      |  |
|   |       | 급             | 문화재전문위원                |  |
|   |       | 급             | 홍보연구원                  |  |
|   |       | 급             | 사진기사(촬영·현상인화, VTR촬영편집) |  |
|   |       | 행정.별정         | 1                      |  |
|   | 6     | 소 계           | 1                      |  |
|   |       | 급             | 비서                     |  |
|   |       | 급             | 사진기사(촬영·현상인화, VTR촬영편집) |  |
|   |       | 급             | 레이크에이션지도사              |  |
| 급 |       | 농기계교육교관       |                        |  |
| 급 |       | 공보편집원         | 1                      |  |
| 급 |       | 종자정선기사        |                        |  |
|   | 행정.별정 |               |                        |  |
| 7 | 소 계   |               |                        |  |
|   | 급     | 비서            |                        |  |
|   | 급     | 사진기사(촬영·현상인화) |                        |  |
|   | 급     | 행정.별정         |                        |  |
| 8 | 소 계   | 1             |                        |  |
|   | 급     | 비서            | 1                      |  |
| 9 | 소 계   |               |                        |  |
|   | 급     | 비서            |                        |  |

| 구                  |                     | 분                      | 합    |  |
|--------------------|---------------------|------------------------|------|--|
| 구                  |                     |                        | 계    |  |
| 연구<br>구<br>직       | 연구직 계               |                        |      |  |
|                    | 연<br>구<br>관         | 소 계                    |      |  |
|                    |                     | 농업연구                   |      |  |
|                    |                     | 녹지연구                   |      |  |
|                    |                     | 수의연구                   |      |  |
|                    |                     | 환경연구                   |      |  |
|                    |                     | 수의연구.보건연구<br>보건연구.환경연구 |      |  |
|                    | 연<br>구<br>사         | 소 계                    |      |  |
|                    |                     | 학예연구                   |      |  |
|                    |                     | 기록연구                   |      |  |
|                    |                     | 농업연구                   |      |  |
|                    |                     | 녹지연구                   |      |  |
|                    |                     | 수의연구                   |      |  |
|                    |                     | 해양수산연구                 |      |  |
|                    |                     | 보건연구<br>환경연구           |      |  |
|                    | 지<br>도<br>직         | 지도직 계                  |      |  |
|                    |                     | 지<br>도<br>관            | 소 계  |  |
|                    |                     |                        | 농촌지도 |  |
| 농촌지도.생활지도          |                     |                        |      |  |
| 농업연구.농촌지도.<br>생활지도 |                     |                        |      |  |
| 지<br>도<br>사        |                     | 소 계                    |      |  |
|                    |                     | 농촌지도                   |      |  |
|                    |                     | 생활지도                   |      |  |
|                    |                     | 농촌지도.생활지도<br>농업연구.농촌지도 |      |  |
| 소<br>방<br>직        |                     | 소방직 계                  |      |  |
|                    | 4급                  | 소 방 정                  |      |  |
|                    | 5급                  | 소 방 령                  |      |  |
|                    | 6급                  | 소 방 경                  |      |  |
|                    | 7급                  | 소 방 위                  |      |  |
|                    | 8급                  | 소 방 교                  |      |  |
|                    | 9급                  | 소 방 사                  |      |  |
| 교<br>원             | 교원직 계               |                        |      |  |
|                    | 총장                  |                        |      |  |
|                    | 교수.부교수.조교수.<br>전임강사 |                        |      |  |
|                    | 조교                  |                        |      |  |

| 구     |       | 관      | 합  |
|-------|-------|--------|----|
|       |       |        | 계  |
| 기     | 5     | 기능직 계  | 23 |
|       |       | 소계     |    |
|       | 6     | 운전     |    |
|       |       | 소 계    | 2  |
|       |       | 통신     |    |
|       |       | 기계     | 1  |
|       |       | 열관리    |    |
|       |       | 운전     |    |
|       |       | 선박항해   |    |
|       | 7     | 사무     | 1  |
|       |       | 조무     |    |
|       |       | 소 계    | 4  |
|       |       | 토목     |    |
|       |       | 통신     | 1  |
|       |       | 전화상담   |    |
|       |       | 전기     |    |
|       |       | 기계     | 1  |
|       |       | 열관리    |    |
|       |       | 운전     | 1  |
|       | 8     | 선박항해   |    |
|       |       | 농림     |    |
|       |       | 사무     | 1  |
|       |       | 조무     |    |
| 방호    |       |        |    |
| 기계.운전 |       |        |    |
| 농림.위생 |       |        |    |
| 소 계   |       | 1      |    |
| 토목    |       |        |    |
| 통신    |       |        |    |
| 9     | 전화상담  |        |    |
|       | 전기    |        |    |
|       | 기계    |        |    |
|       | 열관리   |        |    |
|       | 운전    | 1      |    |
|       | 농림    |        |    |
|       | 사무    | 5      |    |
|       | 조무    |        |    |
|       | 건축.위생 |        |    |
|       | 합     | 기계.열관리 |    |
| 기계.운전 |       |        |    |
| 기계.조무 |       |        |    |
| 사무.조무 |       |        |    |
| 사무.조무 |       |        |    |

| 구           |         | 분     | 합  |
|-------------|---------|-------|----|
|             |         |       | 계  |
| 기<br>계<br>전 | 10<br>단 | 소 계   | 10 |
|             |         | 통신    |    |
|             |         | 전기    |    |
|             |         | 기계    |    |
|             |         | 열관리   |    |
|             |         | 운전    | 1  |
|             |         | 농림    |    |
|             |         | 보건    |    |
|             |         | 사무    | 9  |
|             |         | 조무    |    |
|             |         | 농림.조무 |    |
|             |         | 위생.조무 |    |
| 사무.조무       |         |       |    |

[별표2] 본청

| 구       |          | 합                 | 공보관 | 감사관 | 정책관리실 | 행정국 | 보건복지국 | 경제통상국 | 농정국 | 문화여성환경국 | 건설산업국 | 바이오밸리추진단 | 소방본부 |  |
|---------|----------|-------------------|-----|-----|-------|-----|-------|-------|-----|---------|-------|----------|------|--|
| 총괄      | 합계       | 947               | 28  | 26  | 109   | 175 | 73    | 105   | 95  | 101     | 136   | 25       | 74   |  |
|         | 정무직(도지사) | 1                 |     |     |       | 1   |       |       |     |         |       |          |      |  |
|         | 일반직      | 788               | 16  | 24  | 103   | 131 | 71    | 102   | 91  | 93      | 133   | 23       | 1    |  |
|         | 별정직      | 13                | 5   |     |       | 7   |       |       |     | 1       |       |          |      |  |
|         | 연구직      | 2                 |     |     |       | 1   |       |       |     | 1       |       |          |      |  |
|         | 지도직      |                   |     |     |       |     |       |       |     |         |       |          |      |  |
|         | 소방직      | 72                |     |     |       |     |       |       |     |         |       |          | 72   |  |
|         | 교원       |                   |     |     |       |     |       |       |     |         |       |          |      |  |
| 기능직     | 71       | 7                 | 2   | 6   | 35    | 2   | 3     | 4     | 6   | 3       | 2     | 1        |      |  |
| 일       | 일반직계     | 788               | 16  | 24  | 103   | 131 | 71    | 102   | 91  | 93      | 133   | 23       | 1    |  |
|         | 2-3급     | 소계                |     |     |       |     |       |       |     |         |       |          |      |  |
|         |          | 이사관.부이사관          |     |     |       |     |       |       |     |         |       |          |      |  |
|         | 3급       | 소계                | 7   |     |       |     | 1     | 1     | 1   | 1       | 1     | 1        | 1    |  |
|         |          | 부이사관              | 7   |     |       |     | 1     | 1     | 1   | 1       | 1     | 1        | 1    |  |
|         | 3-4급     | 소계                | 1   |     |       | 1   |       |       |     |         |       |          |      |  |
|         |          | 부이사관.서기관          | 1   |     |       | 1   |       |       |     |         |       |          |      |  |
|         | 4급       | 소계                | 39  | 1   | 1     | 4   | 6     | 4     | 5   | 5       | 5     | 6        | 2    |  |
|         |          | 서기관               | 20  | 1   | 1     | 3   | 6     | 2     | 3   |         | 3     |          | 1    |  |
|         |          | 기술서기관             | 4   |     |       |     |       |       |     | 1       |       | 3        |      |  |
|         |          | 서기관.기술서기관         | 15  |     |       | 1   |       | 2     | 2   | 4       | 2     | 3        | 1    |  |
|         |          | 기술서기관.농업연구관       |     |     |       |     |       |       |     |         |       |          |      |  |
|         | 5급       | 기술서기관.녹지연구관       |     |     |       |     |       |       |     |         |       |          |      |  |
|         |          | 기술서기관.농업연구관.수위연구관 |     |     |       |     |       |       |     |         |       |          |      |  |
|         | 반        | 5급 소계             | 173 | 3   | 6     | 23  | 26    | 16    | 23  | 22      | 22    | 26       | 6    |  |
| 행정      |          | 93                | 3   | 4   | 20    | 23  | 6     | 17    | 3   | 11      | 3     | 3        |      |  |
| 공업      |          | 2                 |     |     |       |     |       | 2     |     |         |       |          |      |  |
| 농업      |          | 3                 |     |     |       |     |       |       | 3   |         |       |          |      |  |
| 녹지      |          | 2                 |     |     |       |     |       |       | 2   |         |       |          |      |  |
| 수의      |          | 2                 |     |     |       |     |       |       | 2   |         |       |          |      |  |
| 해양수산    |          | 1                 |     |     |       |     |       |       | 1   |         |       |          |      |  |
| 보건      |          | 1                 |     |     |       |     | 1     |       |     |         |       |          |      |  |
| 환경      |          | 3                 |     |     |       |     |       |       |     | 3       |       |          |      |  |
| 시설      |          | 15                |     | 1   |       |     |       | 1     | 1   | 2       | 10    |          |      |  |
| 방송통신    |          | 1                 |     |     | 1     |     |       |       |     |         |       |          |      |  |
| 행정.사회복지 |          | 3                 |     |     |       |     | 2     |       |     | 1       |       |          |      |  |
| 행정.공업   |          | 5                 |     |     |       |     |       | 2     |     |         | 3     |          |      |  |
| 행정.농업   | 7        |                   |     |     |       |     |       | 7     |     |         |       |          |      |  |

| 구 | 분       | 항<br>계 | 유<br>기<br>관 | 감<br>사<br>관 | 정<br>관<br>리<br>계 | 총<br>정<br>관 | 과<br>건<br>별<br>지<br>단 | 정<br>제<br>동<br>상<br>단 | 유<br>정<br>단 | 회<br>계<br>정<br>관 | 전<br>체<br>정<br>관 | 바이<br>오<br>추<br>진<br>단 | 소<br>방<br>관<br>부 |
|---|---------|--------|-------------|-------------|------------------|-------------|-----------------------|-----------------------|-------------|------------------|------------------|------------------------|------------------|
|   |         |        |             |             |                  |             |                       |                       |             |                  |                  |                        |                  |
|   | 행정.녹지   | 1      |             |             |                  |             |                       |                       | 1           |                  |                  |                        |                  |
|   | 행정.보건   | 4      |             |             |                  |             | 2                     | 1                     |             |                  |                  | 1                      |                  |
|   | 행정.환경   | 1      |             |             | 1                |             |                       |                       |             |                  |                  |                        |                  |
| 지 | 행정.시설   | 12     |             |             |                  | 2           |                       |                       |             |                  | 8                | 2                      |                  |
|   | 행정.방송통신 | 2      |             |             | 1                |             |                       |                       |             |                  | 1                |                        |                  |

| 구       | 별 | 합<br>계         | 공<br>보<br>관 | 감<br>사<br>관 | 정<br>책<br>관<br>리<br>실 | 행<br>정<br>실 | 모<br>건<br>복<br>지<br>부 | 경<br>제<br>통<br>상<br>부 | 세<br>정<br>부 | 행<br>정<br>통<br>제<br>부 | 인<br>행<br>간<br>접<br>부 | 바이<br>오<br>별<br>리<br>추<br>진<br>단 | 소<br>방<br>별<br>부 |  |
|---------|---|----------------|-------------|-------------|-----------------------|-------------|-----------------------|-----------------------|-------------|-----------------------|-----------------------|----------------------------------|------------------|--|
|         |   |                |             |             |                       |             |                       |                       |             |                       |                       |                                  |                  |  |
| 인       | 5 | 공업,농업          |             |             |                       |             |                       |                       |             |                       |                       |                                  |                  |  |
|         |   | 공업,녹지          |             |             |                       |             |                       |                       |             |                       |                       |                                  |                  |  |
|         |   | 공업,시설          |             |             |                       |             |                       |                       |             |                       |                       |                                  |                  |  |
|         |   | 농업,보건          |             |             |                       |             |                       |                       |             |                       |                       |                                  |                  |  |
|         |   | 농업,농업연구관       |             |             |                       |             |                       |                       |             |                       |                       |                                  |                  |  |
|         |   | 녹지,환경          | 1           |             |                       |             |                       |                       |             | 1                     |                       |                                  |                  |  |
|         |   | 수위,수위연구관       |             |             |                       |             |                       |                       |             |                       |                       |                                  |                  |  |
|         |   | 해양수산,시설        | 1           |             |                       |             |                       |                       |             |                       |                       |                                  | 1                |  |
|         |   | 해양수산,해양수산연구관   |             |             |                       |             |                       |                       |             |                       |                       |                                  |                  |  |
|         |   | 보건,간호          | 1           |             |                       |             |                       | 1                     |             |                       |                       |                                  |                  |  |
|         |   | 보건,환경          |             |             |                       |             |                       |                       |             |                       |                       |                                  |                  |  |
|         |   | 환경,시설          | 1           |             |                       |             |                       |                       |             |                       |                       | 1                                |                  |  |
|         |   | 행정,공업,시설       | 1           |             |                       |             | 1                     |                       |             |                       |                       |                                  |                  |  |
|         |   | 행정,농업,시설       | 1           |             |                       |             |                       |                       |             | 1                     |                       |                                  |                  |  |
|         |   | 행정,녹지,환경       |             |             |                       |             |                       |                       |             |                       |                       |                                  |                  |  |
|         |   | 행정,보건,약무       | 1           |             |                       |             |                       | 1                     |             |                       |                       |                                  |                  |  |
|         |   | 행정,보건,간호       | 1           |             |                       |             |                       | 1                     |             |                       |                       |                                  |                  |  |
|         |   | 행정,보건,환경       | 2           |             |                       |             |                       | 1                     |             |                       | 1                     |                                  |                  |  |
|         |   | 행정,보건,식품위생     | 1           |             |                       |             |                       | 1                     |             |                       |                       |                                  |                  |  |
|         |   | 행정,환경,시설       | 2           |             | 1                     |             |                       |                       |             |                       |                       | 1                                |                  |  |
|         |   | 공업,보건,환경       | 1           |             |                       |             |                       |                       |             |                       |                       | 1                                |                  |  |
|         |   | 농업,수위,농업연구관    |             |             |                       |             |                       |                       |             |                       |                       |                                  |                  |  |
|         |   | 농업,농업연구관,농촌지도관 |             |             |                       |             |                       |                       |             |                       |                       |                                  |                  |  |
|         |   | 녹지,환경,시설       |             |             |                       |             |                       |                       |             |                       |                       |                                  |                  |  |
|         |   | 행정,녹지,해양수산,환경  | 1           |             |                       |             |                       |                       |             |                       |                       | 1                                |                  |  |
| 인       | 6 | 소 계            | 285         | 5           | 14                    | 40          | 50                    | 22                    | 33          | 31                    | 32                    | 50                               | 8                |  |
|         |   | 행정             | 119         | 5           | 5                     | 23          | 29                    | 9                     | 20          | 3                     | 13                    | 11                               | 1                |  |
|         |   | 세무             | 4           |             | 1                     |             | 3                     |                       |             |                       |                       |                                  |                  |  |
|         |   | 사회복지           | 1           |             |                       |             |                       | 1                     |             |                       |                       |                                  |                  |  |
|         |   | 전산             | 14          |             | 1                     | 9           | 4                     |                       |             |                       |                       |                                  |                  |  |
|         |   | 사서             | 1           |             |                       |             | 1                     |                       |             |                       |                       |                                  |                  |  |
|         |   | 공업             | 18          |             |                       |             | 4                     |                       | 8           |                       | 1                     | 5                                |                  |  |
|         |   | 농업             | 11          |             |                       |             |                       |                       |             | 11                    |                       |                                  |                  |  |
|         |   | 녹지             | 8           |             |                       |             |                       |                       |             | 8                     |                       |                                  |                  |  |
|         |   | 수위             | 3           |             |                       |             |                       |                       |             | 3                     |                       |                                  |                  |  |
|         |   | 해양수산           | 1           |             |                       |             |                       |                       |             | 1                     |                       |                                  |                  |  |
|         |   | 보건             | 4           |             | 1                     |             |                       | 1                     |             |                       | 1                     |                                  | 1                |  |
|         |   | 식품위생           | 1           |             |                       |             | 1                     |                       |             |                       |                       |                                  |                  |  |
|         |   | 간호             | 1           |             |                       |             |                       | 1                     |             |                       |                       |                                  |                  |  |
|         |   | 환경             | 5           |             | 1                     | 1           |                       |                       |             |                       |                       | 3                                |                  |  |
|         |   | 시설             | 44          |             | 3                     |             | 2                     |                       | 1           | 3                     | 5                     | 28                               | 2                |  |
|         |   | 방송통신           | 10          |             |                       | 5           | 2                     |                       |             |                       |                       | 3                                |                  |  |
|         |   | 행정,세무          | 3           |             |                       |             | 2                     |                       | 1           |                       |                       |                                  |                  |  |
|         |   | 행정,전산          | 1           |             |                       |             |                       |                       | 1           |                       |                       |                                  |                  |  |
|         |   | 행정,사회복지        | 4           |             | 1                     |             |                       | 1                     |             |                       | 2                     |                                  |                  |  |
|         |   | 행정,공업          | 1           |             |                       |             |                       |                       | 1           |                       |                       |                                  |                  |  |
|         |   | 행정,농업          | 2           |             | 1                     |             |                       |                       |             | 1                     |                       |                                  |                  |  |
|         |   | 행정,보건          | 3           |             |                       |             |                       | 2                     | 1           |                       |                       |                                  |                  |  |
|         |   | 행정,시설          | 4           |             |                       |             | 1                     |                       |             |                       | 2                     | 1                                |                  |  |
|         |   | 전산,통신          | 1           |             |                       | 1           |                       |                       |             |                       |                       |                                  |                  |  |
| 공업,농업   |   |                |             |             |                       |             |                       |                       |             |                       |                       |                                  |                  |  |
| 공업,환경   | 3 |                |             |             |                       |             |                       |                       | 3           |                       |                       |                                  |                  |  |
| 공업,시설   | 2 |                |             |             | 1                     |             |                       |                       |             | 1                     |                       |                                  |                  |  |
| 공업,방송통신 | 1 |                |             | 1           |                       |             |                       |                       |             |                       |                       |                                  |                  |  |



| 구<br>분 | 합<br>계 | 공<br>보<br>면 | 감<br>사<br>관 | 정<br>책<br>관<br>리<br>실 | 행<br>정<br>부 | 보<br>건<br>보<br>지<br>부 | 경<br>제<br>통<br>상<br>부 | 농<br>업<br>부 | 문<br>화<br>여<br>정<br>부 | 민<br>생<br>부 | 바이<br>오<br>발<br>리<br>추<br>진<br>단 | 소<br>방<br>부 |
|--------|--------|-------------|-------------|-----------------------|-------------|-----------------------|-----------------------|-------------|-----------------------|-------------|----------------------------------|-------------|
| 농업·보건  | 1      |             |             |                       |             |                       |                       | 1           |                       |             |                                  |             |





| 구           |        | 분                   | 합<br>계 | 공<br>보<br>관 | 감<br>사<br>관 | 정<br>책<br>관<br>리<br>실 | 행<br>정<br>국 | 보<br>건<br>복지<br>국 | 경<br>제<br>통<br>상<br>국 | 농<br>정<br>관 | 문<br>화<br>여<br>성<br>환경<br>국 | 관<br>형<br>건<br>설<br>국 | 바이<br>오<br>발<br>리<br>추<br>진<br>단 | 소<br>방<br>본<br>부 |  |
|-------------|--------|---------------------|--------|-------------|-------------|-----------------------|-------------|-------------------|-----------------------|-------------|-----------------------------|-----------------------|----------------------------------|------------------|--|
| 연<br>구<br>관 | 구<br>관 | 녹지연구                |        |             |             |                       |             |                   |                       |             |                             |                       |                                  |                  |  |
|             |        | 수의연구                |        |             |             |                       |             |                   |                       |             |                             |                       |                                  |                  |  |
|             |        | 환경연구                |        |             |             |                       |             |                   |                       |             |                             |                       |                                  |                  |  |
|             |        | 수의연구.보건연구           |        |             |             |                       |             |                   |                       |             |                             |                       |                                  |                  |  |
|             |        | 보건연구.환경연구           |        |             |             |                       |             |                   |                       |             |                             |                       |                                  |                  |  |
|             | 구<br>연 | 소 계                 | 2      |             |             |                       | 1           |                   |                       |             |                             | 1                     |                                  |                  |  |
|             |        | 학예연구                | 1      |             |             |                       |             |                   |                       |             |                             | 1                     |                                  |                  |  |
|             |        | 기록연구                | 1      |             |             |                       | 1           |                   |                       |             |                             |                       |                                  |                  |  |
|             | 직<br>사 | 구<br>사              | 농업연구   |             |             |                       |             |                   |                       |             |                             |                       |                                  |                  |  |
|             |        |                     | 녹지연구   |             |             |                       |             |                   |                       |             |                             |                       |                                  |                  |  |
| 수의연구        |        |                     |        |             |             |                       |             |                   |                       |             |                             |                       |                                  |                  |  |
| 해양수산연구      |        |                     |        |             |             |                       |             |                   |                       |             |                             |                       |                                  |                  |  |
| 지<br>도      | 지<br>지 | 보건연구                |        |             |             |                       |             |                   |                       |             |                             |                       |                                  |                  |  |
|             |        | 환경연구                |        |             |             |                       |             |                   |                       |             |                             |                       |                                  |                  |  |
|             |        | 지도직 계               |        |             |             |                       |             |                   |                       |             |                             |                       |                                  |                  |  |
|             |        | 소 계                 |        |             |             |                       |             |                   |                       |             |                             |                       |                                  |                  |  |
|             |        | 농촌지도                |        |             |             |                       |             |                   |                       |             |                             |                       |                                  |                  |  |
| 소<br>방<br>직 | 방<br>직 | 소 계                 | 72     |             |             |                       |             |                   |                       |             |                             |                       |                                  | 72               |  |
|             |        | 4급 소 방 정            | 2      |             |             |                       |             |                   |                       |             |                             |                       |                                  | 2                |  |
|             |        | 5급 소 방 령            | 10     |             |             |                       |             |                   |                       |             |                             |                       |                                  | 10               |  |
|             |        | 6급 소 방 경            | 8      |             |             |                       |             |                   |                       |             |                             |                       |                                  | 8                |  |
|             |        | 소 방 위               | 12     |             |             |                       |             |                   |                       |             |                             |                       |                                  | 12               |  |
|             |        | 7급 소 방 장            | 14     |             |             |                       |             |                   |                       |             |                             |                       |                                  | 14               |  |
|             |        | 8급 소 방 교            | 22     |             |             |                       |             |                   |                       |             |                             |                       |                                  | 22               |  |
| 9급 소 방 사    | 4      |                     |        |             |             |                       |             |                   |                       |             |                             | 4                     |                                  |                  |  |
| 교<br>원      | 원      | 교원직 계               |        |             |             |                       |             |                   |                       |             |                             |                       |                                  |                  |  |
|             |        | 총장                  |        |             |             |                       |             |                   |                       |             |                             |                       |                                  |                  |  |
|             |        | 교수.부교수.조교수.<br>전임강사 |        |             |             |                       |             |                   |                       |             |                             |                       |                                  |                  |  |
|             |        | 조교                  |        |             |             |                       |             |                   |                       |             |                             |                       |                                  |                  |  |
| 5<br>급      | 급      | 기능직 계               | 71     | 7           | 2           | 6                     | 35          | 2                 | 3                     | 4           | 6                           | 3                     | 2                                | 1                |  |
|             |        | 소 계                 | 1      |             |             |                       | 1           |                   |                       |             |                             |                       |                                  |                  |  |
|             |        | 운전                  | 1      |             |             |                       | 1           |                   |                       |             |                             |                       |                                  |                  |  |



| 구           | 분  | 합     | 공  | 강 | 정 | 행 | 포 | 정 | 공 | 문 | 간 | 바이 | 소 |
|-------------|----|-------|----|---|---|---|---|---|---|---|---|----|---|
|             |    | 계     | 공  | 사 | 척 | 정 | 건 | 제 | 공 | 화 | 중 | 이오 | 방 |
|             |    |       | 전  | 관 | 관 | 단 | 보 | 출 | 공 | 역 | 진 | 별  | 부 |
|             |    |       | 권  | 관 | 리 |   | 지 | 산 | 단 | 단 | 단 | 리  |   |
|             |    |       |    |   | 정 |   | 구 | 단 |   |   |   | 추  |   |
|             |    |       |    |   | 리 |   |   |   |   |   |   | 진  |   |
|             |    |       |    |   | 정 |   |   |   |   |   |   | 단  |   |
|             |    |       |    |   | 리 |   |   |   |   |   |   | 단  |   |
|             |    |       |    |   | 정 |   |   |   |   |   |   | 단  |   |
|             |    |       |    |   | 리 |   |   |   |   |   |   | 단  |   |
|             |    |       |    |   | 정 |   |   |   |   |   |   | 단  |   |
|             |    |       |    |   | 리 |   |   |   |   |   |   | 단  |   |
|             |    |       |    |   | 정 |   |   |   |   |   |   | 단  |   |
|             |    |       |    |   | 리 |   |   |   |   |   |   | 단  |   |
|             |    |       |    |   | 정 |   |   |   |   |   |   | 단  |   |
|             |    |       |    |   | 리 |   |   |   |   |   |   | 단  |   |
|             |    |       |    |   | 정 |   |   |   |   |   |   | 단  |   |
|             |    |       |    |   | 리 |   |   |   |   |   |   | 단  |   |
| 기<br>영<br>직 | 10 | 기계    |    |   |   |   |   |   |   |   |   |    |   |
|             |    | 열관리   |    |   |   |   |   |   |   |   |   |    |   |
|             |    | 운전    |    |   |   |   |   |   |   |   |   |    |   |
|             |    | 농림    |    |   |   |   |   |   |   |   |   |    |   |
|             |    | 보건    |    |   |   |   |   |   |   |   |   |    |   |
|             |    | 사무    | 11 | 3 | 1 | 1 | 4 | 1 |   |   | 1 |    |   |
|             |    | 조무    |    |   |   |   |   |   |   |   |   |    |   |
|             |    | 농림.조무 | 1  |   |   |   | 1 |   |   |   |   |    |   |
|             |    | 위생.조무 | 1  |   |   |   | 1 |   |   |   |   |    |   |
|             |    | 사무.조무 | 1  |   |   |   | 1 |   |   |   |   |    |   |



















| 구   | 분 | 합<br>계         | 도로<br>관리<br>사업<br>소 | 산림<br>환경<br>연구<br>소 | 축산<br>위생<br>연구<br>소 | 농산<br>사업<br>소 | 청남<br>대관<br>리사<br>업소 | 여성<br>발<br>견<br>센<br>터 | 내수<br>연<br>연<br>구<br>소 |   |
|-----|---|----------------|---------------------|---------------------|---------------------|---------------|----------------------|------------------------|------------------------|---|
| 관   | 5 | 공업.농업          |                     |                     |                     |               |                      |                        |                        |   |
|     |   | 공업.녹지          |                     |                     |                     |               |                      |                        |                        |   |
|     |   | 공업.시설          | 1                   | 1                   |                     |               |                      |                        |                        |   |
|     |   | 농업.보건          |                     |                     |                     |               |                      |                        |                        |   |
|     |   | 농업.농업연구관       |                     |                     |                     |               |                      |                        |                        |   |
|     |   | 녹지.환경          | 1                   |                     | 1                   |               |                      |                        |                        |   |
|     |   | 수의.수의연구관       | 5                   |                     |                     | 5             |                      |                        |                        |   |
|     |   | 해양수산.시설        |                     |                     |                     |               |                      |                        |                        |   |
|     |   | 해양수산.해양수산연구관   | 1                   |                     |                     |               |                      |                        |                        | 1 |
|     |   | 보건.간호          |                     |                     |                     |               |                      |                        |                        |   |
|     |   | 보건.환경          |                     |                     |                     |               |                      |                        |                        |   |
|     |   | 환경.시설          |                     |                     |                     |               |                      |                        |                        |   |
|     |   | 행정.공업.시설       |                     |                     |                     |               |                      |                        |                        |   |
|     |   | 행정.농업.시설       |                     |                     |                     |               |                      |                        |                        |   |
|     |   | 행정.녹지.환경       |                     |                     |                     |               |                      |                        |                        |   |
|     |   | 행정.보건.약무       |                     |                     |                     |               |                      |                        |                        |   |
|     |   | 행정.보건.간호       |                     |                     |                     |               |                      |                        |                        |   |
|     |   | 행정.보건.환경       |                     |                     |                     |               |                      |                        |                        |   |
|     |   | 행정.보건.식품위생     |                     |                     |                     |               |                      |                        |                        |   |
|     |   | 행정.환경.시설       |                     |                     |                     |               |                      |                        |                        |   |
|     |   | 공업.해양수산.시설     | 2                   | 2                   |                     |               |                      |                        |                        |   |
|     |   | 공업.보건.환경       |                     |                     |                     |               |                      |                        |                        |   |
|     |   | 농업.수의.농업연구관    | 1                   |                     |                     |               | 1                    |                        |                        |   |
|     |   | 농업.농업연구관.농촌지도관 |                     |                     |                     |               |                      |                        |                        |   |
|     |   | 녹지.환경.시설       | 1                   |                     |                     |               |                      |                        |                        |   |
| 소 계 |   | 45             | 10                  | 6                   | 15                  | 3             | 4                    | 3                      | 4                      |   |
| 행정  |   | 10             | 2                   | 1                   | 1                   | 2             | 2                    | 2                      |                        |   |
| 관   | 6 | 세무             |                     |                     |                     |               |                      |                        |                        |   |
|     |   | 사회복지           |                     |                     |                     |               |                      |                        |                        |   |
|     |   | 건설             |                     |                     |                     |               |                      |                        |                        |   |
|     |   | 사서             |                     |                     |                     |               |                      |                        |                        |   |
|     |   | 공업             |                     |                     |                     |               |                      |                        |                        |   |
|     |   | 농업             | 1                   |                     |                     |               | 1                    |                        |                        |   |
|     |   | 녹지             | 5                   |                     | 4                   |               |                      | 1                      |                        |   |
|     |   | 수의             | 11                  |                     |                     | 11            |                      |                        |                        |   |
|     |   | 해양수산           |                     |                     |                     |               |                      |                        |                        |   |
|     |   | 보건             |                     |                     |                     |               |                      |                        |                        |   |
|     |   | 식품위생           |                     |                     |                     |               |                      |                        |                        |   |
|     |   | 간호             |                     |                     |                     |               |                      |                        |                        |   |
|     |   | 환경             |                     |                     |                     |               |                      |                        |                        |   |
|     |   | 시설             | 7                   | 6                   |                     |               |                      | 1                      |                        |   |
|     |   | 방송통신           |                     |                     |                     |               |                      |                        |                        |   |
|     |   | 행정.세무          |                     |                     |                     |               |                      |                        |                        |   |
|     |   | 행정.사회복지        | 1                   |                     |                     |               |                      |                        | 1                      |   |
|     |   | 행정.공업          | 1                   | 1                   |                     |               |                      |                        |                        |   |
|     |   | 행정.농업          |                     |                     |                     |               |                      |                        |                        |   |
|     |   | 행정.보건          |                     |                     |                     |               |                      |                        |                        |   |
|     |   | 행정.시설          |                     |                     |                     |               |                      |                        |                        |   |
|     |   | 건설.통신          |                     |                     |                     |               |                      |                        |                        |   |
|     |   | 공업.농업          |                     |                     |                     |               |                      |                        |                        |   |
|     |   | 공업.환경          |                     |                     |                     |               |                      |                        |                        |   |
|     |   | 공업.시설          | 1                   | 1                   |                     |               |                      |                        |                        |   |





| 구      |   | 분                         | 합<br>계 | 도로<br>관리<br>사업<br>소 | 산림<br>환경<br>연구<br>소 | 축산<br>위생<br>연구<br>소 | 농<br>산<br>사<br>업<br>소 | 청<br>남<br>대<br>관<br>리<br>사<br>업<br>소 | 여<br>성<br>발<br>전<br>센<br>터 | 내<br>수<br>면<br>연<br>구<br>소 |   |
|--------|---|---------------------------|--------|---------------------|---------------------|---------------------|-----------------------|--------------------------------------|----------------------------|----------------------------|---|
| 일<br>반 | 8 | 소 계                       | 10     | 3                   | 3                   |                     |                       | 1                                    | 1                          | 2                          |   |
|        |   | 행정                        |        |                     |                     |                     |                       |                                      |                            |                            |   |
|        |   | 사회복지                      | 1      |                     |                     |                     |                       |                                      |                            | 1                          |   |
|        |   | 전산                        |        |                     |                     |                     |                       |                                      |                            |                            |   |
|        |   | 공업                        |        |                     |                     |                     |                       |                                      |                            |                            |   |
|        |   | 농업                        |        |                     |                     |                     |                       |                                      |                            |                            |   |
|        |   | 녹지                        | 3      |                     | 3                   |                     |                       |                                      |                            |                            |   |
|        |   | 해양수산                      | 2      |                     |                     |                     |                       |                                      |                            |                            | 2 |
|        |   | 보건                        |        |                     |                     |                     |                       |                                      |                            |                            |   |
|        |   | 식품위생                      |        |                     |                     |                     |                       |                                      |                            |                            |   |
|        |   | 환경                        | 1      |                     |                     |                     |                       |                                      | 1                          |                            |   |
|        |   | 시설                        | 3      | 3                   |                     |                     |                       |                                      |                            |                            |   |
|        |   | 방송통신                      |        |                     |                     |                     |                       |                                      |                            |                            |   |
|        |   | 행정.세무                     |        |                     |                     |                     |                       |                                      |                            |                            |   |
|        |   | 전산.시설                     |        |                     |                     |                     |                       |                                      |                            |                            |   |
|        |   | 공업.환경                     |        |                     |                     |                     |                       |                                      |                            |                            |   |
|        |   | 보건.식품위생                   |        |                     |                     |                     |                       |                                      |                            |                            |   |
| 보건.간호  |   |                           |        |                     |                     |                     |                       |                                      |                            |                            |   |
| 직      | 9 | 소 계                       |        |                     |                     |                     |                       |                                      |                            |                            |   |
|        |   | 행정                        |        |                     |                     |                     |                       |                                      |                            |                            |   |
| 별      | 1 | 별정직 계                     | 1      |                     |                     |                     | 1                     |                                      |                            |                            |   |
|        |   | 소 계                       |        |                     |                     |                     |                       |                                      |                            |                            |   |
|        |   | 관리관.별정                    |        |                     |                     |                     |                       |                                      |                            |                            |   |
|        |   | 소 계                       |        |                     |                     |                     |                       |                                      |                            |                            |   |
|        |   | 문화재전문위원                   |        |                     |                     |                     |                       |                                      |                            |                            |   |
|        |   | 홍보연구원                     |        |                     |                     |                     |                       |                                      |                            |                            |   |
|        |   | 사진기사(촬영·현상인화,<br>VTR촬영편집) |        |                     |                     |                     |                       |                                      |                            |                            |   |
|        |   | 행정.별정                     |        |                     |                     |                     |                       |                                      |                            |                            |   |
|        |   | 소 계                       | 1      |                     |                     |                     | 1                     |                                      |                            |                            |   |
|        |   | 비서                        |        |                     |                     |                     |                       |                                      |                            |                            |   |
| 정      | 6 | 사진기사(촬영·현상인화,<br>VTR촬영편집) |        |                     |                     |                     |                       |                                      |                            |                            |   |
|        |   | 레이크에이션지도사                 |        |                     |                     |                     |                       |                                      |                            |                            |   |
|        |   | 농기계교육교관                   |        |                     |                     |                     |                       |                                      |                            |                            |   |
|        |   | 공보편집원                     |        |                     |                     |                     |                       |                                      |                            |                            |   |
|        |   | 중자정선기사                    | 1      |                     |                     |                     | 1                     |                                      |                            |                            |   |
|        |   | 행정.별정                     |        |                     |                     |                     |                       |                                      |                            |                            |   |
| 소 계    |   |                           |        |                     |                     |                     |                       |                                      |                            |                            |   |
| 직      | 7 | 소 계                       |        |                     |                     |                     |                       |                                      |                            |                            |   |
|        |   | 비서                        |        |                     |                     |                     |                       |                                      |                            |                            |   |
|        |   | 사진기사(촬영·현상인화)             |        |                     |                     |                     |                       |                                      |                            |                            |   |
| 8      | 8 | 소 계                       |        |                     |                     |                     |                       |                                      |                            |                            |   |
|        |   | 비서                        |        |                     |                     |                     |                       |                                      |                            |                            |   |
| 9      | 9 | 소 계                       |        |                     |                     |                     |                       |                                      |                            |                            |   |
|        |   | 비서                        |        |                     |                     |                     |                       |                                      |                            |                            |   |

| 구 분              |                       | 합<br>계                          | 도로<br>관리<br>사업<br>소 | 산림<br>환경<br>연구<br>소 | 축산<br>위생<br>연구<br>소 | 농<br>산<br>사<br>업<br>소 | 청남<br>대관<br>리사<br>업소 | 여<br>성<br>발<br>전<br>센<br>터 | 내수<br>면<br>연<br>구<br>소 |
|------------------|-----------------------|---------------------------------|---------------------|---------------------|---------------------|-----------------------|----------------------|----------------------------|------------------------|
| 연<br>구<br>관<br>사 | 연구직 계                 |                                 | 28                  | 7                   | 14                  | 3                     |                      |                            | 4                      |
|                  | 연<br>구<br>관           | 소 계                             | 2                   | 1                   | 1                   |                       |                      |                            |                        |
|                  |                       | 농업연구                            | 1                   |                     | 1                   |                       |                      |                            |                        |
|                  |                       | 녹지연구                            | 1                   |                     | 1                   |                       |                      |                            |                        |
|                  |                       | 수의연구                            |                     |                     |                     |                       |                      |                            |                        |
|                  |                       | 환경연구                            |                     |                     |                     |                       |                      |                            |                        |
|                  |                       | 수의연구,보건연구<br>보건연구,환경연구          |                     |                     |                     |                       |                      |                            |                        |
|                  | 연<br>구<br>사           | 소 계                             | 26                  |                     | 6                   | 13                    | 3                    |                            | 4                      |
|                  |                       | 확예연구                            | 1                   |                     | 1                   |                       |                      |                            |                        |
|                  |                       | 기록연구                            |                     |                     |                     |                       |                      |                            |                        |
|                  |                       | 농업연구                            | 6                   |                     |                     | 3                     | 3                    |                            |                        |
|                  |                       | 녹지연구                            | 5                   |                     | 5                   |                       |                      |                            |                        |
|                  |                       | 수의연구                            | 10                  |                     |                     | 10                    |                      |                            |                        |
|                  |                       | 해양수산연구                          | 4                   |                     |                     |                       |                      |                            | 4                      |
| 보건연구             |                       |                                 |                     |                     |                     |                       |                      |                            |                        |
| 환경연구             |                       |                                 |                     |                     |                     |                       |                      |                            |                        |
| 지<br>도<br>관<br>사 | 지도직 계                 |                                 |                     |                     |                     |                       |                      |                            |                        |
|                  | 지<br>도<br>관           | 소 계                             |                     |                     |                     |                       |                      |                            |                        |
|                  |                       | 농촌지도                            |                     |                     |                     |                       |                      |                            |                        |
|                  |                       | 농촌지도,생활지도<br>농업연구,농촌지도,<br>생활지도 |                     |                     |                     |                       |                      |                            |                        |
|                  | 지<br>도<br>사           | 소 계                             |                     |                     |                     |                       |                      |                            |                        |
|                  |                       | 농촌지도                            |                     |                     |                     |                       |                      |                            |                        |
|                  |                       | 생활지도                            |                     |                     |                     |                       |                      |                            |                        |
|                  |                       | 농촌지도,생활지도<br>농업연구,농촌지도          |                     |                     |                     |                       |                      |                            |                        |
| 소<br>방<br>직      | 소방직 계                 |                                 |                     |                     |                     |                       |                      |                            |                        |
|                  | 4급                    | 소 방 장                           |                     |                     |                     |                       |                      |                            |                        |
|                  | 5급                    | 소 방 령                           |                     |                     |                     |                       |                      |                            |                        |
|                  | 6급                    | 소 방 경                           |                     |                     |                     |                       |                      |                            |                        |
|                  | 7급                    | 소 방 위                           |                     |                     |                     |                       |                      |                            |                        |
|                  | 8급                    | 소 방 교                           |                     |                     |                     |                       |                      |                            |                        |
| 교<br>원           | 교원직 계                 |                                 |                     |                     |                     |                       |                      |                            |                        |
|                  | 총장                    |                                 |                     |                     |                     |                       |                      |                            |                        |
|                  | 교수, 부교수, 조교수,<br>전임강사 |                                 |                     |                     |                     |                       |                      |                            |                        |
|                  | 조교                    |                                 |                     |                     |                     |                       |                      |                            |                        |

| 구      | 분     | 합<br>계 | 도로<br>관리<br>사업<br>소 | 산림<br>환경<br>연구<br>소 | 축산<br>위생<br>연구<br>소 | 농산<br>사업<br>소 | 청남<br>대관<br>리사<br>업소 | 여성<br>발<br>전센<br>터 | 내수<br>연연<br>구소 |
|--------|-------|--------|---------------------|---------------------|---------------------|---------------|----------------------|--------------------|----------------|
| 기      | 기능직 계 | 97     | 35                  | 13                  | 17                  | 16            | 9                    | 4                  | 3              |
|        | 5급    |        |                     |                     |                     |               |                      |                    |                |
|        | 소계    |        |                     |                     |                     |               |                      |                    |                |
|        | 운전    |        |                     |                     |                     |               |                      |                    |                |
|        | 6급    |        |                     |                     |                     |               |                      |                    |                |
|        | 소계    | 2      | 2                   |                     |                     |               |                      |                    |                |
|        | 통신    |        |                     |                     |                     |               |                      |                    |                |
|        | 기계    | 2      | 2                   |                     |                     |               |                      |                    |                |
|        | 열관리   |        |                     |                     |                     |               |                      |                    |                |
|        | 운전    |        |                     |                     |                     |               |                      |                    |                |
| 선박항해   |       |        |                     |                     |                     |               |                      |                    |                |
| 사무     |       |        |                     |                     |                     |               |                      |                    |                |
| 조무     |       |        |                     |                     |                     |               |                      |                    |                |
| 7급     | 소계    | 20     | 5                   | 1                   | 5                   | 3             | 4                    | 1                  | 1              |
|        | 토목    | 1      | 1                   |                     |                     |               |                      |                    |                |
|        | 통신    |        |                     |                     |                     |               |                      |                    |                |
|        | 전화상담  |        |                     |                     |                     |               |                      |                    |                |
|        | 전기    |        |                     |                     |                     |               |                      |                    |                |
|        | 기계    | 2      | 2                   |                     |                     |               |                      |                    |                |
|        | 열관리   | 2      |                     |                     |                     |               | 1                    |                    | 1              |
|        | 운전    | 3      | 1                   |                     | 1                   | 1             |                      |                    |                |
|        | 선박항해  |        |                     |                     |                     |               |                      |                    |                |
|        | 농림    | 1      |                     |                     |                     |               |                      | 1                  |                |
| 사무     | 7     |        | 1                   | 3                   | 1                   | 1             | 1                    |                    |                |
| 조무     | 3     | 1      |                     | 1                   | 1                   |               |                      |                    |                |
| 방호     |       |        |                     |                     |                     |               |                      |                    |                |
| 기계.운전  |       |        |                     |                     |                     |               |                      |                    |                |
| 농림.위생  | 1     |        |                     |                     |                     | 1             |                      |                    |                |
| 8급     | 소계    | 31     | 14                  | 3                   | 3                   | 5             | 5                    | 1                  |                |
|        | 토목    | 2      | 2                   |                     |                     |               |                      |                    |                |
|        | 통신    |        |                     |                     |                     |               |                      |                    |                |
|        | 전화상담  |        |                     |                     |                     |               |                      |                    |                |
|        | 전기    | 2      | 1                   |                     |                     |               | 1                    |                    |                |
|        | 기계    | 11     | 7                   |                     |                     | 2             | 1                    | 1                  |                |
|        | 열관리   | 1      |                     |                     | 1                   |               |                      |                    |                |
|        | 운전    | 6      | 2                   | 2                   | 1                   |               | 1                    |                    |                |
|        | 사무    |        |                     |                     |                     |               |                      |                    |                |
|        | 조무    | 4      |                     | 1                   | 1                   | 2             |                      |                    |                |
| 기계.조무  | 3     | 2      |                     |                     | 1                   |               |                      |                    |                |
| 농림.위생  | 2     |        |                     |                     |                     | 2             |                      |                    |                |
| 사무.조무  |       |        |                     |                     |                     |               |                      |                    |                |
| 9급     | 소계    | 30     | 11                  | 6                   | 7                   | 2             |                      | 2                  | 2              |
|        | 통신    |        |                     |                     |                     |               |                      |                    |                |
|        | 전화상담  |        |                     |                     |                     |               |                      |                    |                |
|        | 전기    | 1      |                     |                     |                     | 1             |                      |                    |                |
|        | 기계    |        |                     |                     |                     |               |                      |                    |                |
|        | 열관리   | 2      |                     |                     |                     |               |                      |                    |                |
|        | 운전    | 14     | 5                   | 3                   | 3                   | 1             |                      | 1                  | 1              |
|        | 농림    | 1      |                     | 1                   |                     |               |                      | 1                  | 1              |
|        | 사무    | 1      | 1                   |                     |                     |               |                      |                    |                |
|        | 조무    | 8      | 5                   | 1                   | 2                   |               |                      |                    |                |
| 건축.위생  |       |        |                     |                     |                     |               |                      |                    |                |
| 기계.열관리 | 1     |        | 1                   |                     |                     |               |                      |                    |                |
| 기계.운전  | 1     |        |                     | 1                   |                     |               |                      |                    |                |
| 기계.조무  |       |        |                     |                     |                     |               |                      |                    |                |
| 사무.조무  | 1     |        |                     | 1                   |                     |               |                      |                    |                |

| 구           |         | 부     | 합<br>계 | 도로<br>관리<br>사업<br>소 | 산림<br>환경<br>연구<br>소 | 축산<br>위생<br>연구<br>소 | 농<br>산<br>사<br>업<br>소 | 청<br>남<br>대<br>관<br>리<br>사<br>업<br>소 | 여<br>성<br>발<br>전<br>센<br>터 | 내<br>수<br>면<br>연<br>구<br>소 |
|-------------|---------|-------|--------|---------------------|---------------------|---------------------|-----------------------|--------------------------------------|----------------------------|----------------------------|
| 기<br>능<br>직 | 10<br>급 | 소 계   | 14     | 3                   | 3                   | 2                   | 6                     |                                      |                            |                            |
|             |         | 통신    |        |                     |                     |                     |                       |                                      |                            |                            |
|             |         | 전기    |        |                     |                     |                     |                       |                                      |                            |                            |
|             |         | 기계    | 1      | 1                   |                     |                     |                       |                                      |                            |                            |
|             |         | 열관리   |        |                     |                     |                     |                       |                                      |                            |                            |
|             |         | 운전    | 1      | 1                   |                     |                     |                       |                                      |                            |                            |
|             |         | 농림    | 1      |                     | 1                   |                     |                       |                                      |                            |                            |
|             |         | 보건    |        |                     |                     |                     |                       |                                      |                            |                            |
|             |         | 사무    |        |                     |                     |                     |                       |                                      |                            |                            |
|             |         | 조무    | 6      |                     |                     | 1                   | 5                     |                                      |                            |                            |
|             |         | 기계.조무 | 1      | 1                   |                     |                     |                       |                                      |                            |                            |
|             |         | 농림.조무 | 1      |                     | 1                   |                     |                       |                                      |                            |                            |
|             |         | 위생.조무 |        |                     |                     |                     |                       |                                      |                            |                            |
| 사무.조무       | 3       |       | 1      | 1                   | 1                   |                     |                       |                                      |                            |                            |

[별표5] 출장소

| 구                                 |          | 분         | 북부출장소  |
|-----------------------------------|----------|-----------|--------|
| 총괄                                | 합 계      |           | 12     |
|                                   | 정무직(도지사) |           |        |
|                                   | 일반직      |           | 10     |
|                                   | 별정직      |           |        |
|                                   | 연구직      |           |        |
|                                   | 지도직      |           |        |
|                                   | 소방직      |           |        |
|                                   | 교원       |           |        |
| 일                                 | 기능직      |           | 2      |
|                                   | 일반직 계    |           | 10     |
|                                   | 2-3급     | 소 계       |        |
|                                   |          | 이사관, 부이사관 |        |
|                                   | 3급       | 소 계       |        |
|                                   |          | 부이사관      |        |
|                                   | 3-4급     | 소 계       |        |
|                                   |          | 부이사관, 서기관 |        |
|                                   | 4급       | 소 계       | 1      |
|                                   |          | 서기관       |        |
| 기술서기관                             |          |           |        |
| 서기관, 기술서기관                        |          | 1         |        |
| 기술서기관, 농업연구관                      |          |           |        |
| 기술서기관, 녹지연구관, 기술서기관, 농업연구관, 수의연구관 |          |           |        |
| 반                                 | 5급       | 소 계       | 3      |
|                                   | 행정       |           |        |
|                                   | 공업       |           |        |
|                                   | 농업       |           |        |
|                                   | 녹지       |           |        |
|                                   | 수의       |           |        |
|                                   | 해양수산     |           |        |
|                                   | 보건       |           |        |
|                                   | 환경       |           |        |
|                                   | 시설       |           |        |
|                                   | 방송통신     |           |        |
|                                   | 행정, 사회복지 |           |        |
|                                   | 행정, 공업   |           |        |
|                                   | 행정, 농업   |           |        |
|                                   | 행정, 녹지   |           |        |
|                                   | 행정, 보건   |           |        |
|                                   | 행정, 환경   |           |        |
|                                   | 직        | 6급        | 행정, 시설 |
|                                   |          | 행정, 방송통신  |        |

| 구       |            | 명              | 북<br>부<br>출<br>장<br>소 |   |
|---------|------------|----------------|-----------------------|---|
| 관       | 5          | 공업.농업          |                       |   |
|         |            | 공업.녹지          | 1                     |   |
|         |            | 공업.시설          |                       |   |
|         |            | 농업.보건          |                       |   |
|         |            | 농업.농업연구관       |                       |   |
|         |            | 녹지.환경          |                       |   |
|         |            | 수의.수의연구관       |                       |   |
|         |            | 해양수산.시설        |                       |   |
|         |            | 해양수산.해양수산연구관   |                       |   |
|         |            | 보건.간호          |                       |   |
|         |            | 보건.환경          |                       |   |
|         |            | 환경.시설          | 1                     |   |
|         |            | 행정.공업.시설       |                       |   |
|         |            | 행정.농업.시설       |                       |   |
|         |            | 행정.녹지.환경       |                       |   |
|         | 행정.보건.약무   |                |                       |   |
|         | 행정.보건.간호   |                |                       |   |
|         | 행정.보건.환경   |                |                       |   |
|         | 행정.보건.식품위생 |                |                       |   |
|         | 행정.환경.시설   | 1              |                       |   |
|         | 6          | 공업.보건.환경       |                       |   |
|         |            | 농업.수의.농업연구관    |                       |   |
|         |            | 농업.농업연구관.농촌지도관 |                       |   |
|         | 녹지.환경.시설   |                |                       |   |
|         | 반          | 6              | 소 계                   | 3 |
|         |            |                | 행정                    |   |
|         |            |                | 세무                    |   |
| 사회복지    |            |                |                       |   |
| 전산      |            |                |                       |   |
| 사서      |            |                |                       |   |
| 공업      |            | 1              |                       |   |
| 농업      |            |                |                       |   |
| 녹지      |            |                |                       |   |
| 수의      |            |                |                       |   |
| 해양수산    |            |                |                       |   |
| 보건      |            |                |                       |   |
| 식품위생    |            |                |                       |   |
| 간호      |            |                |                       |   |
| 환경      |            |                |                       |   |
| 시설      |            |                |                       |   |
| 방송통신    |            |                |                       |   |
| 행정.세무   |            |                |                       |   |
| 행정.사회복지 |            |                |                       |   |
| 행정.공업   |            |                |                       |   |
| 행정.농업   |            |                |                       |   |
| 행정.보건   |            |                |                       |   |
| 행정.시설   |            |                |                       |   |
| 전산.통신   |            |                |                       |   |
| 7       | 공업.농업      |                |                       |   |
|         | 공업.환경      |                |                       |   |
|         | 공업.시설      |                |                       |   |

| 구        |   | 분            | 복<br>부<br>출<br>장<br>소 |
|----------|---|--------------|-----------------------|
| 일        | 6 | 공업.방송통신      |                       |
|          |   | 농업.보건        |                       |
|          |   | 농업.농업연구사     |                       |
|          |   | 농업.농촌지도사     |                       |
|          |   | 농지.농지연구사     |                       |
|          |   | 수의.수의연구사     |                       |
|          |   | 해양수산.시설      |                       |
|          |   | 해양수산.해양수산연구사 |                       |
|          |   | 보건.식품위생      |                       |
|          |   | 보건.간호        |                       |
|          |   | 보건.환경        |                       |
|          |   | 시설.확예연구사     |                       |
|          |   | 행정.공업.시설     |                       |
|          |   | 행정.보건.식품위생   |                       |
|          |   | 행정.보건.시설     |                       |
| 행정.환경.시설 | 1 |              |                       |
| 반        | 7 | 공업.환경.시설     | 1                     |
|          |   | 보건.식품위생.간호   |                       |
|          |   | 소 계          | 3                     |
|          |   | 행정           | 1                     |
|          |   | 세무           |                       |
|          |   | 사회복지         |                       |
|          |   | 전산           |                       |
|          |   | 사서           |                       |
|          |   | 공업           |                       |
|          |   | 농업           |                       |
|          |   | 농지           |                       |
|          |   | 수의           |                       |
|          |   | 해양수산         |                       |
|          |   | 보건           |                       |
|          |   | 식품위생         |                       |
| 간호       |   |              |                       |
| 환경       | 1 |              |                       |
| 시설       |   |              |                       |
| 방송통신     |   |              |                       |
| 행정.세무    |   |              |                       |
| 행정.사회복지  |   |              |                       |
| 행정.전산    |   |              |                       |
| 행정.농업    |   |              |                       |
| 행정.농지    |   |              |                       |
| 행정.보건    |   |              |                       |
| 행정.환경    |   |              |                       |
| 행정.시설    |   |              |                       |
| 행정.확예연구사 |   |              |                       |
| 공업.농지    | 1 |              |                       |
| 공업.환경    |   |              |                       |
| 공업.시설    |   |              |                       |
| 공업.방송통신  |   |              |                       |
| 농업.농업연구사 |   |              |                       |
| 농지.시설    |   |              |                       |
| 농지.농지연구사 |   |              |                       |
| 해양수산.시설  |   |              |                       |
| 보건.식품위생  |   |              |                       |
| 보건.간호    |   |              |                       |
| 보건.환경    |   |              |                       |
| 보건.시설    |   |              |                       |

| 구                   |         | 분                      | 복<br>부<br>출<br>장<br>소 |
|---------------------|---------|------------------------|-----------------------|
| 일<br><br>반<br><br>직 | 8       | 소 계                    |                       |
|                     |         | 행정                     |                       |
|                     |         | 사회복지                   |                       |
|                     |         | 전산                     |                       |
|                     |         | 공업                     |                       |
|                     |         | 농업                     |                       |
|                     |         | 복지                     |                       |
|                     |         | 해양수산                   |                       |
|                     |         | 보건                     |                       |
|                     |         | 식품위생                   |                       |
|                     |         | 환경                     |                       |
|                     |         | 시설                     |                       |
|                     |         | 방송통신                   |                       |
|                     |         | 행정.세무                  |                       |
|                     | 전산.시설   |                        |                       |
|                     | 공업.환경   |                        |                       |
|                     | 보건.식품위생 |                        |                       |
|                     | 보건.간호   |                        |                       |
|                     | 9       | 소 계                    |                       |
| 급                   | 행정      |                        |                       |
| 별<br><br><br><br>직  | 별정직 계   |                        |                       |
|                     | 1       | 소 계                    |                       |
|                     |         | 관리관.별정                 |                       |
|                     | 5       | 소 계                    |                       |
|                     |         | 문화재전문위원                |                       |
|                     |         | 홍보연구원                  |                       |
|                     |         | 사진기사(촬영·현상인화, VTR촬영편집) |                       |
|                     | 행정.별정   |                        |                       |
|                     | 6       | 소 계                    |                       |
|                     |         | 비서                     |                       |
|                     |         | 사진기사(촬영·현상인화, VTR촬영편집) |                       |
|                     |         | 레이크에이션지도사              |                       |
|                     |         | 농기계교육교관                |                       |
|                     |         | 공보편집원                  |                       |
|                     |         | 중자정선기사                 |                       |
|                     | 행정.별정   |                        |                       |
|                     | 7       | 소 계                    |                       |
|                     |         | 비서                     |                       |
|                     |         | 사진기사(촬영·현상인화)          |                       |
| 행정.별정               |         |                        |                       |
| 8                   | 소 계     |                        |                       |
|                     | 비서      |                        |                       |
| 9                   | 소 계     |                        |                       |
|                     | 비서      |                        |                       |



| 구                  |                  | 분           | 특<br>부<br>출<br>장<br>소 |  |
|--------------------|------------------|-------------|-----------------------|--|
| 연<br>구<br>관<br>사   | 연구직 계            |             |                       |  |
|                    | 연<br>구<br>관      | 소 계         |                       |  |
|                    |                  | 농업연구        |                       |  |
|                    |                  | 녹지연구        |                       |  |
|                    |                  | 수의연구        |                       |  |
|                    |                  | 환경연구        |                       |  |
|                    |                  | 수의연구.보건연구   |                       |  |
|                    |                  | 보건연구.환경연구   |                       |  |
|                    | 연<br>구<br>사      | 소 계         |                       |  |
|                    |                  | 확예연구        |                       |  |
|                    |                  | 기특연구        |                       |  |
|                    |                  | 농업연구        |                       |  |
|                    |                  | 녹지연구        |                       |  |
|                    |                  | 수의연구        |                       |  |
|                    |                  | 해양수산연구      |                       |  |
|                    | 지<br>도<br>관<br>사 | 지도직 계       |                       |  |
|                    |                  | 지<br>도<br>관 | 소 계                   |  |
|                    |                  |             | 농촌지도                  |  |
| 농촌지도.생활지도          |                  |             |                       |  |
| 농업연구.농촌지도.<br>생활지도 |                  |             |                       |  |
| 지<br>도<br>사        |                  | 소 계         |                       |  |
|                    |                  | 농촌지도        |                       |  |
|                    |                  | 생활지도        |                       |  |
|                    |                  | 농촌지도.생활지도   |                       |  |
|                    |                  | 농업연구.농촌지도   |                       |  |
| 소<br>방<br>직        |                  | 소방직 계       |                       |  |
|                    |                  | 4급          | 소 방 정                 |  |
|                    | 5급               | 소 방 령       |                       |  |
|                    | 6<br>급           | 소 방 경       |                       |  |
|                    |                  | 소 방 위       |                       |  |
|                    | 7급               | 소 방 장       |                       |  |
|                    | 8급               | 소 방 교       |                       |  |
| 9급                 | 소 방 사            |             |                       |  |
| 교<br>원             | 교원직 계            |             |                       |  |
|                    | 총장               |             |                       |  |
|                    | 교수.부교수.조교수.      |             |                       |  |
|                    | 전임강사             |             |                       |  |
|                    | 조교               |             |                       |  |

| 구  |        | 분     | 복<br>부<br>출<br>장<br>소 |
|----|--------|-------|-----------------------|
| 기  | 5급     | 기능직 계 | 2                     |
|    |        | 소계    |                       |
|    | 6급     | 운전    |                       |
|    |        | 소 계   |                       |
|    |        | 통신    |                       |
|    |        | 기계    |                       |
|    |        | 열관리   |                       |
|    |        | 운전    |                       |
|    | 7급     | 선박항해  |                       |
|    |        | 사무    |                       |
|    |        | 조무    |                       |
|    |        | 소 계   |                       |
| 토목 |        |       |                       |
| 통신 |        |       |                       |
| 계  | 8급     | 전화상담  |                       |
|    |        | 전기    |                       |
|    |        | 기계    |                       |
|    |        | 열관리   |                       |
|    |        | 운전    |                       |
|    |        | 선박항해  |                       |
|    | 9급     | 농림    |                       |
|    |        | 사무    |                       |
|    |        | 조무    |                       |
|    |        | 방호    |                       |
|    |        | 기계.운전 |                       |
|    |        | 농림.위생 |                       |
| 직  | 8급     | 소 계   |                       |
|    |        | 토목    |                       |
|    |        | 통신    |                       |
|    |        | 전화상담  |                       |
|    |        | 전기    |                       |
|    |        | 기계    |                       |
|    | 9급     | 열관리   |                       |
|    |        | 운전    |                       |
|    |        | 사무    |                       |
|    |        | 조무    |                       |
|    |        | 기계.조무 |                       |
|    |        | 농림.위생 |                       |
| 9급 | 사무.조무  |       |                       |
|    | 소 계    | 1     |                       |
|    | 통신     |       |                       |
|    | 전화상담   |       |                       |
|    | 전기     |       |                       |
|    | 기계     |       |                       |
| 9급 | 열관리    |       |                       |
|    | 운전     | 1     |                       |
|    | 농림     |       |                       |
|    | 사무     |       |                       |
|    | 조무     |       |                       |
|    | 건축.위생  |       |                       |
| 9급 | 기계.열관리 |       |                       |
|    | 기계.운전  |       |                       |
|    | 기계.조무  |       |                       |
|    | 사무.조무  |       |                       |

| 구           |    | 분     | 부<br>출<br>장<br>소 |
|-------------|----|-------|------------------|
| 기<br>능<br>직 | 10 | 소 계   | 1                |
|             |    | 통신    |                  |
|             |    | 전기    |                  |
|             |    | 기계    |                  |
|             |    | 열관리   |                  |
|             |    | 운전    |                  |
|             |    | 농림    |                  |
|             |    | 보건    |                  |
|             |    | 사무    | 1                |
|             |    | 조무    |                  |
|             | 급  | 농림.조무 |                  |
|             |    | 위생.조무 |                  |
|             |    | 사무.조무 |                  |
|             |    |       |                  |



**예 규**

충청북도 화재현장 지휘요강 폐지예규를 다음과 같이 발령한다.

2010년 12월 31일  
충청북도지사

충청북도 예규 제493호

**충청북도 화재현장 지휘요강 폐지예규**

충청북도 화재현장 지휘요강 예규를 폐지한다.

**부칙**

이 지침은 발령한 날부터 시행한다.

**□ 폐지 사유**

- 「충청북도 화재현장 지휘요강」에서 규정한 화재현장의 지휘체계, 통제·구호 등은 「긴급구조대응활동및현장지휘에관한규칙」 및 「화재조사및보고규정」에서 명시되어 있는 사항으로 불필요한 예규를 폐지하고자 함.

|            |
|------------|
| <b>고 시</b> |
|------------|

충청북도 고시 제2010-349호

### 오간지구 지표수보강개발사업 시행계획 변경 고시

농어촌정비법 제9조 제8항 규정에 의하여 오간지구 지표수보강개발사업 시행계획을 변경 승인하고 같은 법 제9조 제9항 규정에 따라 고시합니다.

2010년 12월 31일

충 청 북 도 지 사

#### 1. 목 적

- 농촌용수가 부족한 지역의 수원공(저수지, 양수장, 취입보 등)의 시설을 확장·보강하여 안정적인 영농생산기반 조성

#### 2. 사업내용

| 사업명                   | 위 치    |        |        | 수혜면적<br>(ha) | 사업비<br>(백만원) |       | 사업<br>시행자        | 사업효과                                     |
|-----------------------|--------|--------|--------|--------------|--------------|-------|------------------|--|
|                       | 군      | 면      | 리      |              | 당초           | 변경    |                  |  |
| 오간지구<br>지표수보강<br>개발사업 | 괴<br>산 | 감<br>물 | 오<br>성 | 61.5         | 5,139        | 5,339 | 한국농어촌공사<br>괴산지사장 | ○안정적인 영농생산기반 조성<br>○수원공 보강개발로 가뭄지역<br>해소 |

3. 사업예정기간 : 2007. 11. 20. ~ 2010. 12. 30. (당초)

2007. 11. 20. ~ 2011. 12. 30. (변경)

4. 편입토지조서 : 별첨 참조

5. 세부사업내용은 한국농어촌공사 괴산지사에 비치된 사업인가서 및 설계도서를 열람할 수 있으며, 기타사항은 한국농어촌공사 괴산지사 지역개발팀으로 문의 바랍니다. ( 주소 : 괴산군 괴산읍 대사리 319-1 Tel. 043-830-5154 )

충청북도 고시 제2010-350호

산림사업법인 등록 고시

다음의 산림사업법인에 대하여 「산림자원의 조성 및 관리에 관한법률」 제24조의 규정에 의하여 산림사업을 할 수 있는 법인으로 등록하고 고시합니다.

2010년 12월 31일  
충청북도지사

○ 등록일자 : 2010. 12. 24.

| 등록번호            | 등록<br>년월일       | 법인명     | 대표자 | 소재지                   | 산림사업<br>의 종류   |
|-----------------|-----------------|---------|-----|-----------------------|----------------|
| 충청북도<br>2010-14 | 2010<br>12. 24. | 삼화임업(주) | 김휘화 | 충북 충주시 지현동<br>1243 번지 | 숲가꾸기및<br>병해충방제 |

## 충청북도 고시 제2010-351호

## 2015년 영동 군관리계획(재정비) 결정(변경) 고시

2015년 영동 군관리계획(재정비)에 대하여 「국토의 계획 및 이용에 관한 법률」 제30조의 규정에 따라 결정(변경)하고, 다음과 같이 고시합니다.

2010년 12월 31일

충청북도지사

## 1. 군관리계획(재정비) 결정(변경) 조서

## 가. 용도지역 결정(변경) 총괄 조서

| 구 분              |                  | 면 적 (㎡)     |              |              | 구성비 (%)     | 비 고  |  |
|------------------|------------------|-------------|--------------|--------------|-------------|------|--|
|                  |                  | 기 정         | 변 경          | 변경후          |             |      |  |
| 합 계              |                  | 844,985,000 | -            | 844,985,000  | 100.00      |      |  |
| 도<br>시<br>지<br>역 | 계                | 30,843,472  | -            | 30,843,472   | 3.7         |      |  |
|                  | 주거<br>지역         | 소계          | 3,736,853    | 증) 120,108   | 3,856,961   | 0.5  |  |
|                  |                  | 제1종일반주거지역   | 1,148,970    | 증) 240,690   | 1,389,660   | 0.2  |  |
|                  |                  | 제2종일반주거지역   | 2,464,220    | 감) 120,582   | 2,343,638   | 0.2  |  |
|                  |                  | 준주거지역       | 123,663      | -            | 123,663     | 0.1  |  |
|                  | 상업<br>지역         | 소계          | 367,037      | -            | 367,037     | 0.1  |  |
|                  |                  | 일반상업지역      | 367,037      | -            | 367,037     | 0.1  |  |
|                  | 공업<br>지역         | 소계          | 1,993,656    | 감) 23,865    | 1,969,791   | 0.2  |  |
|                  |                  | 일반공업지역      | 1,993,656    | 감) 23,865    | 1,969,791   | 0.2  |  |
|                  | 녹지<br>지역         | 소계          | 24,745,926   | 감) 96,243    | 24,649,683  | 2.9  |  |
|                  |                  | 보전녹지지역      | 108,500      | 증) 1,184,163 | 1,292,663   | 0.1  |  |
|                  |                  | 생산녹지지역      | 1,611,516    | 감) 241,783   | 1,369,733   | 0.2  |  |
|                  |                  | 자연녹지지역      | 23,025,910   | 감) 1,038,623 | 21,987,287  | 2.6  |  |
|                  | 관<br>리<br>지<br>역 | 소계          | 196,373,667  | 증)29,079,131 | 225,810,897 | 26.7 |  |
| 보전관리지역           |                  | 103,788,730 | 증)11,152,262 | 114,940,992  | 13.6        |      |  |
| 생산관리지역           |                  | 30,831,472  | 증)14,352,102 | 45,183,574   | 5.4         |      |  |
| 계획관리지역           |                  | 62,111,564  | 증) 3,574,767 | 65,686,331   | 7.7         |      |  |
| 농림지역             |                  | 616,344,762 | 감)29,079,131 | 587,265,631  | 69.5        |      |  |
| 자연환경보전지역         |                  | 1,065,000   | -            | 1,065,000    | 0.1         |      |  |



· 행정구역별 지정내역(변경후)

| 구 분              |                  | 합 계(m <sup>2</sup> ) | 영동읍         | 용산면        | 황간면        | 추풍령면       | 매곡면        |            |
|------------------|------------------|----------------------|-------------|------------|------------|------------|------------|------------|
| 합 계              |                  | 844,985,000          | 100,180,000 | 66,879,000 | 90,204,000 | 55,214,000 | 45,235,000 |            |
| 도<br>시<br>지<br>역 | 계                | 30,843,472           | 13,865,365  | 6,258,107  | 7,880,000  | 2,840,000  | -          |            |
|                  | 주거지역             | 소계                   | 3,856,961   | 2,147,121  | 529,300    | 901,100    | 279,440    | -          |
|                  |                  | 제1종일반주거지역            | 1,389,660   | 192,850    | 411,800    | 669,400    | 115,610    | -          |
|                  |                  | 제2종일반주거지역            | 2,343,638   | 1,842,638  | 117,500    | 231,700    | 151,800    | -          |
|                  |                  | 준주거지역                | 123,663     | 111,633    | -          | -          | 12,030     | -          |
|                  | 상업지역             | 소계                   | 367,037     | 186,277    | 51,700     | 94,700     | 34,360     | -          |
|                  |                  | 일반상업지역               | 367,037     | 186,277    | 51,700     | 94,700     | 34,360     | -          |
|                  | 공업지역             | 소계                   | 1,969,791   | 449,884    | 998,107    | 521,800    | -          | -          |
|                  |                  | 일반공업지역               | 1,969,791   | 449,884    | 998,107    | 521,800    | -          | -          |
|                  | 녹지지역             | 소계                   | 24,649,683  | 11,082,083 | 4,679,000  | 6,362,400  | 2,526,200  | -          |
|                  |                  | 보전녹지지역               | 1,292,663   | 675,050    | 226,620    | 373,269    | 17,724     | -          |
|                  |                  | 생산녹지지역               | 1,369,733   | 27,673     | 190,500    | 620,400    | 531,160    | -          |
|                  |                  | 자연녹지지역               | 21,987,287  | 10,379,360 | 4,261,880  | 5,368,731  | 1,977,316  | -          |
|                  | 관<br>리<br>지<br>역 | 소계                   | 225,810,897 | 19,123,643 | 26,211,367 | 24,968,853 | 11,860,337 | 10,165,225 |
|                  |                  | 보전관리지역               | 114,943,251 | 7,220,467  | 8,879,323  | 12,610,970 | 4,141,078  | 3,159,849  |
|                  |                  | 생산관리지역               | 45,184,936  | 1,534,073  | 2,304,064  | 5,755,042  | 2,698,847  | 5,534,484  |
| 계획관리지역           |                  | 65,682,710           | 10,369,103  | 15,027,980 | 6,602,841  | 5,020,412  | 1,470,892  |            |
| 농림지역             |                  | 587,265,631          | 67,190,992  | 34,409,526 | 57,355,147 | 40,513,663 | 35,069,775 |            |
| 자연환경보전지역         |                  | 1,065,000            | -           | -          | -          | -          | -          |            |

| 구 분              |           | 상촌면         | 양강면        | 용화면        | 학산면        | 양산면        | 심천면        |
|------------------|-----------|-------------|------------|------------|------------|------------|------------|
| 합 계              |           | 137,552,000 | 81,957,000 | 59,342,000 | 73,468,000 | 57,113,000 | 77,841,000 |
| 도<br>시<br>지<br>역 | 계         | -           | -          | -          | -          | -          | -          |
|                  | 주거지역      |             |            |            |            |            |            |
|                  | 소계        | -           | -          | -          | -          | -          | -          |
|                  | 제1종일반주거지역 | -           | -          | -          | -          | -          | -          |
|                  | 제2종일반주거지역 | -           | -          | -          | -          | -          | -          |
|                  | 준주거지역     | -           | -          | -          | -          | -          | -          |
|                  | 상업지역      |             |            |            |            |            |            |
|                  | 소계        | -           | -          | -          | -          | -          | -          |
|                  | 일반상업지역    | -           | -          | -          | -          | -          | -          |
|                  | 공업지역      |             |            |            |            |            |            |
|                  | 소계        | -           | -          | -          | -          | -          | -          |
|                  | 일반공업지역    | -           | -          | -          | -          | -          | -          |
|                  | 녹지지역      |             |            |            |            |            |            |
|                  | 소계        | -           | -          | -          | -          | -          | -          |
| 보전녹지지역           | -         | -           | -          | -          | -          | -          |            |
| 생산녹지지역           | -         | -           | -          | -          | -          | -          |            |
| 자연녹지지역           | -         | -           | -          | -          | -          | -          |            |
| 관<br>리<br>지<br>역 | 소계        | 24,488,728  | 33,587,775 | 12,214,684 | 20,599,998 | 15,881,736 | 26,708,551 |
|                  | 보전관리지역    | 19,983,749  | 13,490,317 | 9,537,062  | 6,776,987  | 9,327,808  | 19,813,382 |
|                  | 생산관리지역    | 1,608,304   | 13,356,664 | 3,687      | 8,246,430  | 1,540,752  | 2,601,227  |
|                  | 계획관리지역    | 2,896,675   | 6,740,794  | 2,673,935  | 5,576,581  | 5,013,176  | 4,293,942  |
| 농림지역             |           | 113,063,272 | 47,971,225 | 47,127,316 | 52,868,002 | 41,090,264 | 50,606,449 |
| 자연환경보전지역         |           | -           | 398,000    | -          | -          | 141,000    | 526,000    |

· 변경 사유서 - 도시지역

| 도면 표시 번호 | 위 치              | 용도지역       |            | 면 적 (㎡) | 용적률 (%) | 변 경 사 유                                  |
|----------|------------------|------------|------------|---------|---------|--|
|          |                  | 기 정        | 변 경        |         |         |  |
| 1        | 영동읍 부용리 85일원     | 생산 녹지지역    | 제1종일반 주거지역 | 10,428  | 200     | 기본계획의 내용을 수용하고 주변 개발여건을 감안하여 용도지역 현실화    |
| 2        | 영동읍 부용리 127-4일원  | 생산 녹지지역    | 제2종일반 주거지역 | 8,077   | 250     | 기본계획의 내용을 수용하고 주변 개발여건을 감안하여 용도지역 현실화    |
| 3        | 영동읍 동정리 87일원     | 생산 녹지지역    | 제2종일반 주거지역 | 93,960  | 250     | 기본계획의 내용을 수용하고 주변 개발여건을 감안하여 용도지역 현실화    |
| 4        | 영동읍 동정리 93일원     | 일반 공업지역    | 제2종일반 주거지역 | 22,112  | 250     | 기본계획의 내용을 수용하고 주변 개발여건을 감안하여 용도지역 현실화    |
| 5        | 영동읍 매천리 444-1일원  | 제1종일반 주거지역 | 제2종일반 주거지역 | 35,344  | 250     | 개발압력이 높은 지역으로 주변여건을 감안하여 용도지역변경          |
| 6        | 영동읍 계산리 828-31일원 | 제2종일반 주거지역 | 자연 녹지지역    | 16,799  | 100     | 국도19호선 도로개설에 따른 용도 지역변경                  |
| 7        | 영동읍 계산리 775-1일원  | 일반 공업지역    | 제1종일반 주거지역 | 2,330   | 200     | 국도19호선 도로개설에 따른 용도 지역변경                  |
| 8        | 영동읍 계산리 33-6일원   | 일반 공업지역    | 자연 녹지지역    | 10,414  | 100     | 국도19호선 도로개설에 따른 용도 지역변경                  |
| 9        | 영동읍 계산리 358-3일원  | 자연 녹지지역    | 일반 공업지역    | 10,991  | 350     | 국도19호선 도로개설에 따른 용도 지역변경                  |
| 10       | 영동읍 매천리 406-1일원  | 제2종일반 주거지역 | 제1종일반 주거지역 | 21,746  | 200     | 학교인접지역으로 경관에 대한 조망권피해가 예상되는지역으로 용도 지역 변경 |
| 11       | 영동읍 부용리 224일원    | 제2종일반 주거지역 | 제1종일반 주거지역 | 22,733  | 200     | 학교인접지역으로 경관에 대한 조망권피해가 예상되는지역으로 용도 지역 변경 |
| 12       | 영동읍 계산리 78일원     | 제2종일반 주거지역 | 제1종일반 주거지역 | 27,265  | 200     | 학교인접지역으로 경관에 대한 조망권피해가 예상되는지역으로 용도 지역 변경 |

| 도면<br>표시<br>번호 | 위치                      | 용도지역          |               | 면적<br>(㎡) | 용적률<br>(%) | 변경사유   |
|----------------|-------------------------|---------------|---------------|-----------|------------|--|
|                |                         | 기정            | 변경            |           |            |  |
| 13             | 영동읍<br>계산리<br>산24-7일원   | 제2종일반<br>주거지역 | 제1종일반<br>주거지역 | 12,197    | 200        | 미개발 주거지역으로 저층위주의 저밀주거지조성을 위해 용도지역 변경                 |
| 14             | 영동읍<br>계산리<br>산14-5일원   | 제2종일반<br>주거지역 | 제1종일반<br>주거지역 | 6,970     | 200        | 미개발 주거지역으로 저층위주의 저밀주거지조성을 위해 용도지역 변경                 |
| 15             | 영동읍<br>매천리<br>401일원     | 제2종일반<br>주거지역 | 제1종일반<br>주거지역 | 27,475    | 200        | 미개발 주거지역으로 저층위주의 저밀주거지조성을 위해 용도지역 변경                 |
| 16             | 영동읍<br>동정리<br>210-1일원   | 제2종일반<br>주거지역 | 제1종일반<br>주거지역 | 29,280    | 200        | 공공청사(영동군청)가 입지한 지역으로 경관에 대한 조망권피해가 예상되는 지역으로 용도지역 변경 |
| 17             | 영동읍<br>회동리<br>352-7일원   | 생산<br>녹지지역    | 자연<br>녹지지역    | 129,318   | 100        | 농업용지의 이용이 비교적 떨어지는 지역으로 주변여건을 고려하여 자연녹지지역으로 변경       |
| 18             | 영동읍<br>계산리<br>839-1일원   | 자연<br>녹지지역    | 보전<br>녹지지역    | 32,580    | 80         | 도시지역내 하천시설의 용도지역을 자연녹지지역에서 보전녹지지역으로 변경               |
| 22             | 영동읍<br>오탄리<br>구역계       | 자연<br>녹지지역    | 보전<br>녹지지역    | 407,830   | 80         | 도시지역내 하천시설의 용도지역을 자연녹지지역에서 보전녹지지역으로 변경               |
| 23             | 영동읍<br>계산리<br>867-1일원   | 자연<br>녹지지역    | 보전<br>녹지지역    | 234,640   | 80         | 도시지역내 하천시설의 용도지역을 자연녹지지역에서 보전녹지지역으로 변경               |
| 24             | 용산면<br>용산리<br>127-1일원   | 자연<br>녹지지역    | 보전<br>녹지지역    | 118,120   | 80         | 도시지역내 하천시설의 용도지역을 자연녹지지역에서 보전녹지지역으로 변경               |
| 25             | 황간면<br>소계리<br>86일원      | 자연<br>녹지지역    | 보전<br>녹지지역    | 373,269   | 80         | 도시지역내 하천시설의 용도지역을 자연녹지지역에서 보전녹지지역으로 변경               |
| 26             | 추풍령면<br>관리<br>450일원     | 제2종일반<br>주거지역 | 제1종일반<br>주거지역 | 60,873    | 200        | 추풍령면 주거지역 종세분  |
| 27             | 추풍령면<br>추풍령리<br>375-1일원 | 제2종일반<br>주거지역 | 제1종일반<br>주거지역 | 43,051    | 200        | 추풍령면 주거지역 종세분  |
| 28             | 추풍령면<br>추풍령리<br>108-1일원 | 제2종일반<br>주거지역 | 제1종일반<br>주거지역 | 11,686    | 200        | 추풍령면 주거지역 종세분  |
| 29             | 추풍령면<br>추풍령리<br>926-1일원 | 자연<br>녹지지역    | 보전<br>녹지지역    | 17,724    | 80         | 도시지역내 하천시설의 용도지역을 자연녹지지역에서 보전녹지지역으로 변경               |

· 변경 사유서 - 비도시지역

| 도면 표시 번호 | 위 치    | 용도지역    |         | 면 적 (㎡)    | 용적률 (%) | 변 경 사 유  |
|----------|--------|---------|---------|------------|---------|--|
|          |        | 기 정     | 변 경     |            |         |  |
| -        | 영동군 일원 | 농림지역    | 보전 관리지역 | 14,969,971 | 80      | <ul style="list-style-type: none"> <li>· 보전산지 및 농업진흥지역 해제에 따른 용도지역 변경</li> <li>· 자연환경보호, 산림보호, 수질오염방지, 녹지공간 확보 및 생태계 보전등을 위하여 보전이 필요한 지역에 대하여 보전관리지역으로 세분</li> </ul> |
|          |        |         | 생산 관리지역 | 12,474,412 | 80      | <ul style="list-style-type: none"> <li>· 보전산지 및 농업진흥지역 해제에 따른 용도지역 변경</li> <li>· 농업·임업의 생산을 위하여 관리가 필요한 지역에 대하여 생산관리지역으로 세분</li> </ul>                               |
|          |        |         | 계획 관리지역 | 1,634,748  | 100     |  |
|          |        |         |         | 1,524,510  | 100     | <ul style="list-style-type: none"> <li>· 보전산지 및 농업진흥지역 해제에 따른 용도지역 변경</li> <li>· 자연환경을 고려하여 제한적인 이용·개발을 하려는 지역으로 계획적·체계적인 관리가 필요한 지역에 대하여 계획관리지역으로 세분</li> </ul>     |
|          |        |         |         | 110,238    | 100     | 체육진흥공단 체육시설(골프장) 조성에 따른 용도지역 변경  |
| -        | 영동군 일원 | 보전 관리지역 | 생산 관리지역 | 2,546,649  | 80      | 보전관리지역 내 생산적성의 지역을 주변여건을 고려하여 생산관리지역으로 변경  |
|          |        |         | 계획 관리지역 | 1,574,460  | 100     |  |
|          |        |         |         | 1,239,008  | 100     | 보전관리지역 내 기존 취락지 및 공장 등이 입지하고 있는 기개발된 부지를 계획관리지역으로 변경   |
|          |        |         |         | 335,452    | 100     | 체육진흥공단 체육시설(골프장) 조성에 따른 용도지역 변경  |
| -        | 영동군 일원 | 생산 관리지역 | 보전 관리지역 | 303,400    | 80      | 생산관리지역 내 보전적성의 지역을 주변여건을 고려하여 보전관리지역으로 변경  |
|          |        |         | 계획 관리지역 | 365,559    | 100     | 생산관리지역 내 기존 취락지 및 공장 등이 입지하고 있는 기개발된 부지를 계획관리지역으로 변경   |

나. 용도지구 결정(변경) 조서

1) 총괄표

| 구 분    | 기정    |                     | 변경        |                     | 변경후          |                     | 비고        |  |
|--------|-------|---------------------|-----------|---------------------|--------------|---------------------|-----------|--|
|        | 개소    | 면적(m <sup>2</sup> ) | 개소        | 면적(m <sup>2</sup> ) | 개소           | 면적(m <sup>2</sup> ) |           |  |
| 합 계    | 13    | 9,399,114           | 감) 1      | 감) 4,281,845        | 12           | 5,117,269           |           |  |
| 경관지구   | 소 계   | 2                   | 1,582,590 | -                   | -            | 2                   | 1,582,590 |  |
|        | 자 연   | 2                   | 1,582,590 | -                   | -            | 2                   | 1,582,590 |  |
| 방화지구   | 소 계   | 1                   | 202,720   | -                   | -            | 1                   | 202,720   |  |
| 취락지구   | 소 계   | -                   | -         | 증) 6                | 증) 1,364,739 | 6                   | 1,364,739 |  |
|        | 자 연   | -                   | -         | 증) 6                | 증) 1,364,739 | 6                   | 1,364,739 |  |
| 개발진흥지구 | 소 계   | 10                  | 7,613,804 | 감) 7                | 감) 5,646,584 | 3                   | 1,967,220 |  |
|        | 주 거   | 5                   | 1,050,000 | 감) 5                | 감) 1,050,000 | -                   | -         |  |
|        | 산 업   | 1                   | 259,895   | -                   | -            | 1                   | 259,895   |  |
|        | 관광·휴양 | 3                   | 6,120,001 | 감) 2                | 감) 4,596,584 | 1                   | 1,523,417 |  |
|        | 복 합   | 1                   | 183,908   | -                   | -            | 1                   | 183,908   |  |

2) 경관지구 결정(변경) 조서

| 구분 | 도면 표시 번호 | 지구명  | 지구의 세분   | 위치               | 면적 (m <sup>2</sup> ) | 연장 (m) | 폭원 (m) | 최초 결정일              | 비고 |
|----|----------|------|----------|------------------|----------------------|--------|--------|---------------------|----|
| 기정 | ㉠        | 경관지구 | -        | 영동읍 금동리 30 일원    | 912,590              | -      | -      | 충·고156호 (2001.11.1) |    |
| 변경 | 1        | 경관지구 | 자연경관 지 구 | 영동읍 계산리 13-1 일원  | 912,590              | -      | -      |                     |    |
| 기정 | ㉡        | 경관지구 | -        | 영동읍 부용리 270-1 일원 | 670,000              | -      | -      | 충·고156호 (2001.11.1) |    |
| 변경 | 2        | 경관지구 | 자연경관 지 구 | 영동읍 부용리 270-1 일원 | 670,000              | -      | -      |                     |    |

· 변경 사유서

| 도면 표시 번호 | 지구명  | 변 경 내 용  | 변 경 사 유                      |
|----------|------|--|------------------------------|
| 1        | 경관지구 | <ul style="list-style-type: none"> <li>• 위치변경 (금동리30일원→계산리13-1일원)</li> <li>• 도면표시번호 변경 (㉠→ 1)</li> </ul> | 군관리계획 통합에 따른 도면표시 변경 및 위치 변경 |
| 2        | 경관지구 | <ul style="list-style-type: none"> <li>• 도면표시번호 변경(㉡→ 2)</li> </ul>                                      | 군관리계획 통합에 따른 도면표시 변경         |

3) 방화지구 결정(변경) 조서

| 구분 | 도면 표시 번호 | 지구명  | 위 치                                 | 제한 내용 | 면적(m <sup>2</sup> ) | 최초 결정일              | 비고 |
|----|----------|------|-------------------------------------|-------|---------------------|---------------------|----|
| 기정 | ㊸        | 방화지구 | 중앙동 준주거지역 계산리 일대 대로1-1호선변, 중로1-2호선변 | -     | 202,720             | 충·고156호 (2001.11.1) |    |
| 변경 | 1        | 방화지구 | 중앙동 준주거지역 계산리 일대 대로1-1호선변, 중로1-2호선변 | -     | 202,720             |                     |    |

· 변경 사유서

| 도면 표시 번호 | 지구명  | 변 경 내 용         | 변 경 사 유              |
|----------|------|-----------------|----------------------|
| 1        | 방화지구 | 도면표시번호 변경(㊸→ 1) | 군관리계획 통합에 따른 도면표시 변경 |

4) 취락지구 결정(변경) 조서

| 구분 | 도면 표시 번호 | 지구명 | 지구의 세분 | 위 치              | 제한 내용 | 면적(m <sup>2</sup> ) | 최초 결정일 | 비고 |
|----|----------|-----|--------|------------------|-------|---------------------|--------|----|
| 신설 | 1        | 부용리 | 자연취락지구 | 영동읍 부용리 610 일원   | -     | 158,077             |        |    |
| 신설 | 2        | 임산리 | 자연취락지구 | 상촌면 임산리 332-1 일원 | -     | 241,022             |        |    |
| 신설 | 3        | 서산리 | 자연취락지구 | 학산면 서산리 838-1 일원 | -     | 224,744             |        |    |
| 신설 | 4        | 가곡리 | 자연취락지구 | 양산면 가곡리 458 일원   | -     | 305,896             |        |    |
| 신설 | 5        | 심천리 | 자연취락지구 | 심천면 심천리 293-1 일원 | -     | 256,000             |        |    |
| 신설 | 6        | 초강리 | 자연취락지구 | 심천면 초강리 417-1 일원 | -     | 179,000             |        |    |

· 변경 사유서

| 도면표시 번호 | 지구명 | 변 경 내 용  | 변 경 사 유   |
|---------|-----|--|---|
| 1       | 부용리 | · 자연취락지구 신설<br>- 면적 : 중) 158,077m <sup>2</sup> | 기 형성되어 있는 주거밀집지역을 자연 취락지구로 지정                           |
| 2       | 임산리 | · 자연취락지구 신설<br>- 면적 : 중) 241,022m <sup>2</sup> | 기존취락지역 주민의 생활편의과 복지증진을 위하여 미수립된 주거형 개발진흥 지구를 자연취락지구로 지정 |

| 도면표시<br>번호 | 지구명 | 변경 내용  | 변경 사유  |
|------------|-----|--|--|
| 3          | 서산리 | • 자연취락지구 신설<br>- 면적 : 증) 224,744m <sup>2</sup> | 기존취락지역 주민의 생활편익과 복지증진을 위하여 미수립된 주거형 개발진흥지구를 자연취락지구로 지정 |
| 4          | 가곡리 | • 자연취락지구 신설<br>- 면적 : 증) 305,896m <sup>2</sup> | "  |
| 5          | 심천리 | • 자연취락지구 신설<br>- 면적 : 증) 256,000m <sup>2</sup> | "  |
| 6          | 초강리 | • 자연취락지구 신설<br>- 면적 : 증) 179,000m <sup>2</sup> | "  |

## 5) 개발진흥지구 결정(변경) 조서

| 구분 | 도면표시<br>번호 | 지구명        | 지구의<br>세분 | 위치                  | 제한<br>내용 | 면적<br>(m <sup>2</sup> ) | 최초<br>결정일             | 비고            |
|----|------------|------------|-----------|---------------------|----------|-------------------------|-----------------------|---------------|
| 기정 | 7-2        | 백자전리       | 산업형       | 용산면 백자전리<br>205 일원  |          | 259,895                 | 1987.6.30             | 수립완료,<br>농공단지 |
| 변경 | 1          | 백자전리       | 산업형       | 용산면 백자전리<br>205 일원  |          | 259,895                 |                       |               |
| 기정 | 7-20       | 초강, 각계     | 복합형       | 심천면 초강리<br>692 일원   |          | 183,908                 | 충·고37호<br>(1999.3.20) | 수립완료,<br>보수기지 |
| 변경 | 2          | 초강, 각계     | 복합형       | 심천면 초강리<br>692 일원   |          | 183,908                 |                       |               |
| 기정 | 2          | 백화산<br>관광지 | 관광·휴양형    | 황간면 우매리<br>산57 일원   |          | 1,523,417               |                       |               |
| 변경 | 3          | 백화산<br>관광지 | 관광·휴양형    | 황간면 우매리<br>산57 일원   |          | 1,523,417               |                       |               |
| 폐지 | 7-4        | 임산리        | 주거형       | 상촌면 임산리<br>332-1 일원 |          | 185,000                 | 1979.8.28             | 미수립           |
| 폐지 | 7-5        | 물한리        | 관광·휴양형    | 상촌면 물한리<br>산39-2 일원 |          | 3,496,317               | 1992.8.7              | 미수립           |
| 폐지 | 7-9        | 서산리        | 주거형       | 학산면 서산리<br>838-1 일원 |          | 207,000                 | 1979.8.28             | 미수립           |
| 폐지 | 7-10       | 가곡리        | 주거형       | 양산면 가곡리<br>458 일원   |          | 223,000                 | 1979.8.28             | 미수립           |
| 폐지 | 7-12       | 송호리        | 관광·휴양형    | 양산면 송호리<br>756-1 일원 |          | 1,100,267               | 1979.8.28             | 미수립           |
| 폐지 | 7-13       | 심천리        | 주거형       | 심천면 심천리<br>293-1 일원 |          | 256,000                 | 1979.8.28             | 미수립           |
| 폐지 | 7-14       | 초강리        | 주거형       | 심천면 초강리<br>417-1 일원 |          | 179,000                 | 1979.8.28             | 미수립           |



· 변경 사유서

| 도면표시<br>번호                      | 지 구 명                        | 변 경 내 용                                     | 변 경 사 유  |
|---------------------------------|------------------------------|---|--|
| 1                               | 백자전리                         | 도면표시변경 (7-2→ 1)                             | 군관리계획 통합에 따른 도면표시 변경                                       |
| 2                               | 초강각계지구<br>(보수기지)             | 도면표시변경 (7-20→ 2)                            | 군관리계획 통합에 따른 도면표시 변경                                       |
| 3                               | 백화산관광지                       | 도면표시변경 (2→ 3)                               | 군관리계획 통합에 따른 도면표시 변경                                       |
| 7-4, 7-9<br>7-10, 7-13,<br>7-14 | 임산리, 서산리<br>가곡리,<br>심천리, 초강리 | · 주거형 개발진흥지구폐지(5개소)<br>- 면적 : 감) 1,050,000㎡ | 「도시관리계획수립지침」 3-2-9-1에 의<br>거 자연취락지구로 지정하고 주거 개<br>발진흥지구 폐지 |
| 7-5                             | 물한리                          | · 관광·휴양형 개발진흥지구폐지<br>- 면적 : 감) 3,496,317㎡   | 자연 경관 우수 지역(백두대간)으로 개<br>발여건이 부족하여 개발진흥지구 폐지               |
| 7-12                            | 송호리                          | · 관광·휴양형 개발진흥지구폐지<br>- 면적 : 감) 1,100,267㎡   | 자연 경관 우수 지역(하천구역)으로 개<br>발여건이 부족하여 개발진흥지구 폐지               |

다. 용도구역 결정(변경) 조서

1) 총괄표

| 용도구역         | 세 분             | 기 정 |           | 변 경 |             | 변경후 |           | 비고 |
|--------------|-----------------|-----|-----------|-----|-------------|-----|-----------|----|
|              |                 | 개소  | 면적(㎡)     | 개소  | 면적(㎡)       | 개소  | 면적(㎡)     |    |
| 지구단위계획<br>구역 | 소 계             | 12  | 7,933,724 | 감)7 | 감)5,646,584 | 5   | 2,287,140 |    |
|              | 제1종<br>지구단위계획구역 | 2   | 52,502    | -   | -           | 2   | 52,502    |    |
|              | 제2종<br>지구단위계획구역 | 10  | 7,881,222 | 감)7 | 감)5,646,584 | 3   | 2,234,638 |    |

2) 제1종 지구단위계획구역 결정(변경) 조서

| 구 분 | 도면<br>표시<br>번호 | 구역명  | 위 치                | 면 적<br>(㎡) | 최초<br>결정일              | 비고 |
|-----|----------------|------|--------------------|------------|------------------------|----|
| 기정  | 1              | 부용지구 | 영동읍 부용리<br>27번지 일원 | 34,970     | 충·고151호<br>(2008.7.25) |    |
| 변경  | 2              | 부용지구 | 영동읍 부용리<br>27번지 일원 | 34,970     |                        |    |

• 변경 사유서

| 도면표시<br>번호 | 구역명  | 변경 내용          | 변경 사유                |
|------------|------|----------------|----------------------|
| 2          | 부용지구 | 도면표시변경 (1 → 2) | 군관리계획 통합에 따른 도면표시 변경 |

3) 제2종 지구단위계획구역 결정(변경) 조서

| 구 분 | 도면<br>표시<br>번호 | 구역명                               | 위치                      | 면 적<br>(㎡) | 최초<br>결정일               | 비고         |
|-----|----------------|-----------------------------------|-------------------------|------------|-------------------------|------------|
| 기정  | 7-2            | 백자전리                              | 용산면 백자전리<br>205 일원      | 259,895    | 1987.6.30               | 수립완료, 농공단지 |
| 변경  | 1              | 백자전리                              | 용산면 백자전리<br>205 일원      | 259,895    |                         | 수립완료, 농공단지 |
| 기정  | 7-20           | 초강, 각계                            | 심천면 초강리<br>692 일원       | 183,908    | 충·고37호<br>(1999.3.20)   | 수립완료, 보수기지 |
| 변경  | 2              | 초강, 각계                            | 심천면 초강리<br>692 일원       | 183,908    |                         |            |
| 기정  | 1              | 늘머니과일<br>랜드관광지<br>제2종지구단위<br>계획구역 | 영동군 영동읍<br>매천·산익리<br>일원 | 1,790,835  | 충·고2635호<br>(2010.10.8) |            |
| 변경  | 3              | 늘머니과일<br>랜드관광지<br>제2종지구단위<br>계획구역 | 영동군 영동읍<br>매천·산익리<br>일원 | 1,790,835  |                         |            |
| 폐지  | 7-4            | 임산리                               | 상촌면 임산리<br>332-1 일원     | 185,000    | 1979.8.28               | 미수립        |
| 폐지  | 7-5            | 물한리                               | 상촌면 물한리<br>산39-2 일원     | 3,496,317  | 1992.8.7                | 미수립        |
| 폐지  | 7-9            | 서산리                               | 학산면 서산리<br>838-1 일원     | 207,000    | 1979.8.28               | 미수립        |
| 폐지  | 7-10           | 가곡리                               | 양산면 가곡리<br>458 일원       | 223,000    | 1979.8.28               | 미수립        |
| 폐지  | 7-12           | 송호리                               | 양산면 송호리<br>756-1 일원     | 1,100,267  | 1979.8.28               | 미수립        |
| 폐지  | 7-13           | 심천리                               | 심천면 심천리<br>293-1 일원     | 256,000    | 1979.8.28               | 미수립        |
| 폐지  | 7-14           | 초강리                               | 심천면 초강리<br>417-1 일원     | 179,000    | 1979.8.28               | 미수립        |

▪ 변경 사유서

| 도면표시<br>번호                      | 구역명                               | 변경 내용   | 변경 사유  |
|---------------------------------|-----------------------------------|---|--|
| 1                               | 백자전리                              | 도면표시변경 (7-2 → 1)                                      | 군 관리계획 통합에 따른 도면표시 변경  |
| 2                               | 초강각계지구<br>(보수기지)                  | 도면표시변경 (7-20 → 2)                                     | 군 관리계획 통합에 따른 도면표시 변경  |
| 3                               | 늘머니과일<br>랜드관광지<br>제2종지구단위<br>계획구역 | 도면표시변경 (1→ 3)   | 군 관리계획 통합에 따른 도면표시 변경  |
| 7-4, 7-9<br>7-10, 7-13,<br>7-14 | 임산리, 서산리<br>가곡리, 심천리,<br>초강리      | • 주거형 지구단위계획구역<br>폐지(5개소)<br>- 면적 : 감) 1,050,000㎡     | 「국토의 계획 및 이용에 관한 법률」<br>제53조에 따라 지구단위계획 미수립으<br>로 인한 용도구역 실효 |
| 7-51, 7-12                      | 물한리, 송호리                          | • 관광·휴양형 지구단위계획<br>구역 폐지(2개소)<br>- 면적 : 감) 4,596,584㎡ | 「국토의 계획 및 이용에 관한 법률」<br>제53조에 따라 지구단위계획 미수립으<br>로 인한 용도구역 실효 |

라. 군계획시설 결정(변경) 조서

1) 교통시설

(가) 도로

(1) 총괄표

| 류별 | 합계      |           |           | 1류      |           |           | 2류      |           |           | 3류  |           |           |
|----|---------|-----------|-----------|---------|-----------|-----------|---------|-----------|-----------|-----|-----------|-----------|
|    | 노선<br>수 | 연장<br>(m) | 면적<br>(㎡) | 노선<br>수 | 연장<br>(m) | 면적<br>(㎡) | 노선<br>수 | 연장<br>(m) | 면적<br>(㎡) | 노선수 | 연장<br>(m) | 면적<br>(㎡) |
| 합계 | 13      | 44,485    | 1,346,330 | 7       | 33,067    | 1,157,345 | 1       | 2,295     | 34,425    | 15  | 9,123     | 154,560   |
| 대로 | 9       | 36,535    | 1,244,045 | 7       | 33,067    | 1,157,345 | -       | -         | -         | 2   | 3,468     | 86,700    |
| 중로 | 4       | 7,950     | 102,285   | -       | -         | -         | 1       | 2,295     | 34,425    | 3   | 5,655     | 67,860    |

(2) 도로 결정(변경) 조서

| 구분 | 규모 |    |     |        | 기능      | 연장 (m) | 기점                  | 종점                     | 사용 형태     | 주 요 경과지 | 최 초 결정일                 | 비고       |
|----|----|----|-----|--------|---------|--------|---------------------|------------------------|-----------|---------|-------------------------|----------|
|    | 등급 | 류별 | 번호  | 폭원 (m) |         |        |                     |                        |           |         |                         |          |
| 기정 | 대로 | 1  | 1   | 35     | 주간선 도로  | 7,768  | 오탄리 구역계<br>오탄리 624답 | 주곡리 구역계<br>주곡리 293-21답 | 일반 도로     |         | 충·고272호<br>(1974.8.14)  |          |
| 변경 | 대로 | 1  | 1   | 35     | 주간선 도로  | 3,000  | 오탄리 구역계<br>오탄리 624답 | 부용리18-3도               | 일반 도로     |         |                         |          |
| 변경 | 대로 | 3  | 1   | 25     | 보조간선 도로 | 1,418  | 부용리 829-17제         | 매천리산21-6임              | 일반 도로     |         |                         |          |
| 변경 | 중로 | 3  | 17  | 12     | 보조간선 도로 | 3,350  | 매천리 산21-6임          | 주곡리453-2도              | 일반 도로     |         |                         |          |
| 기정 | 광로 | 1  | 1   | 50     | 고속 도로   | 2,300  | 용산면 상용리 구역계         | 용산면 구촌리 구역계            | 자동차 전용 도로 |         | 충·고183호<br>(1977.12.26) | 경부 고속 도로 |
| 변경 | 대로 | 1  | 201 | 35     | 고속 도로   | 2,300  | 용산면 상용리 산24-2       | 용산면 백자전리 산44-3         | 자동차 전용 도로 |         |                         |          |
| 기정 | 대로 | 1  | 1   | 35     | 주간선 도로  | 2,370  | 용산면 상용리 90-12       | 용산면 신향리 산36-5          | 일반 도로     |         | 충·고183호<br>(1977.12.26) |          |
| 변경 | 대로 | 1  | 202 | 35     | 주간선 도로  | 2,370  | 용산면 상용리 90-12       | 용산면 신향리 산36-5          | 일반 도로     |         |                         |          |
| 기정 | 광로 | 1  | 1   | 50     | 고속 도로   | 2,120  | 마산리 구역계             | 광평리 구역계                | 자동차 전용 도로 |         | 충·고183호<br>(1977.12.26) |          |
| 변경 | 대로 | 1  | 301 | 35     | 고속 도로   | 1,420  | 황간면 마산리 274         | 황간면 소계리 584-1          | 자동차 전용 도로 |         | 충·고183호<br>(1977.12.26) |          |
| 기정 | 대로 | 1  | 1   | 35     | 주간선 도로  | 2,940  | 마산리313              | 소계리577-15              | 일반 도로     |         | 충·고183호<br>(1977.12.26) |          |
| 변경 | 중로 | 3  | 301 | 12     | 보조간선 도로 | 1,990  | 마산리686-2            | 소계리187-7               | 일반 도로     |         |                         |          |
| 기정 | 대로 | 2  | 1   | 30     | 주간선 도로  | 315    | 광1-1<br>마산리238-5    | 대1-1<br>마산리204-3       | 일반 도로     |         | 충·고183호<br>(1977.12.26) |          |
| 변경 | 중로 | 3  | 302 | 12     | 집산 도로   | 315    | 대1-301<br>마산리238-5  | 중3-14<br>마산리204-3      | 일반 도로     |         | 충·고183호<br>(1977.12.26) |          |
| 기정 | 대로 | 3  | 2   | 25     | 주간선 도로  | 2,050  | 중1-1<br>신향리 252     | 난곡리568-7               | 일반 도로     |         | 충·고183호<br>(1977.12.26) |          |
| 변경 | 대로 | 3  | 301 | 25     | 주간선 도로  | 2,050  | 중1-1<br>신향리 252     | 난곡리568-7               | 일반 도로     |         | 충·고183호<br>(1977.12.26) |          |

| 구분 | 규모 |    |     |        | 기능     | 연장 (m) | 기점             | 종점                | 사용 형태 | 주 요 경과지 | 최 초 결정일              | 비고       |
|----|----|----|-----|--------|--------|--------|----------------|-------------------|-------|---------|----------------------|----------|
|    | 등급 | 류별 | 번호  | 폭원 (m) |        |        |                |                   |       |         |                      |          |
| 기정 | 대로 | 3  | 3   | 25     | 주간선 도로 | 1,445  | 대1-1 소계리188-1  | 대3-2 남성리376-1     | 일반 도로 |         | 충·고183호 (1977.12.26) |          |
| 변경 | 중로 | 2  | 301 | 15     | 주간선 도로 | 2,295  | 광평리구역 계        | 대3-2 남성리376-1     | 일반 도로 |         |                      |          |
| 신설 | 대로 | 1  | 203 | 35     | 고속 도로  | 7,000  | 용산면 부상리 231    | 용산면 상용리 산24-2     | 일반 도로 |         |                      | 경부 고속 도로 |
| 신설 | 대로 | 1  | 204 | 35     | 고속 도로  | 9,028  | 용산면 백자전리 산44-3 | 8호광장 황간면 마산리 96-4 | 일반 도로 |         |                      | 경부 고속 도로 |
| 신설 | 대로 | 1  | 303 | 35     | 고속 도로  | 7,249  | 황간면 소계리 584-1  | 추풍령면 추풍령리 산26-3   | 일반 도로 |         |                      | 경부 고속 도로 |

· 변경 사유서

| 구분 | 변경전 도로명 | 변경후 도로명   | 결정(변경) 내용   | 결정(변경) 사유  |
|----|---------|-----------|---|--|
| 변경 | 대로1-1호선 | 대로1-1호선   | •연장 : 7,768m→3,000m<br>감) 4,768m                          | 국도4호선 우회도로 개설에 따라 일부구간을 현재 도로개설현황에 맞게 변경                 |
| 변경 | 대로1-1호선 | 대로3-1호선   | •연장 : 1,418m<br>•폭원 : 35m → 25m<br>감) 10m                 | 국도4호선 우회도로 개설에 따라 일부구간을 현재 도로개설현황에 맞게 변경                 |
| 변경 | 대로1-1호선 | 중로3-17호선  | •연장 : 3,350m<br>•폭원 : 35m → 12m<br>감) 23m                 | 국도4호선 우회도로 개설에 따라 일부구간을 현재 도로개설현황에 맞게 변경                 |
| 변경 | 광로1-1호선 | 대로1-201호선 | •폭원: 50m → 35m<br>감) 15m                                  | 현재 개설되어 있는 고속도로 폭원에 맞추어 폭원변경                             |
| 변경 | 대로1-1호선 | 대로1-202호선 | •도면표시번호변경   | 도시계획구역 통합에 따른 도면표시번호 변경                                  |
| 변경 | 광로1-1호선 | 대로1-301호선 | •폭원: 50m → 35m<br>감) 15m<br>•연장:2,120m→ 1,420m<br>감) 700m | 현재 개설되어 있는 고속도로 폭원에 맞추어 폭원 변경 및 신설되는 황간IC 교통광장으로 인한 연장축소 |
| 변경 | 대로1-1호선 | 중로3-301호선 | •폭원: 35m → 12m<br>감) 23m<br>•연장:2,940m→ 1,990m<br>감) 950m | 국도4호선 노선변경으로 인하여 현재 개설되어 있는 도로 폭원에 맞추어 폭원변경              |

| 구분 | 변경전 도로명 | 변경후 도로명   | 결정(변경) 내용   | 결정(변경) 사유  |
|----|---------|-----------|---|--|
| 변경 | 대로2-1호선 | 중로3-302호선 | • 폭원: 30m → 12m<br>감) 18m                                     | 경부고속도로 황간IC 위치변경으로 인한 노선축소                                       |
| 변경 | 대로3-2호선 | 대로3-301호선 | • 도면표시번호변경  | 도시계획구역 통합에 따른 도면표시번호 변경  |
| 변경 | 대로3-3호선 | 중로2-301호선 | • 폭원: 25m → 15m<br>감) 10m<br>• 연장: 1,445m → 2,295m<br>증) 850m | 국도4호선 노선변경으로 인하여 일부 축소된 구간을 포함하고 주변 개발여건에 맞게 도로폭원 감소하여 변경        |
| 신설 | -       | 대로1-203   | • 경부고속도로<br>• 폭원 : 35m<br>• 연장 : 7,000m                       | 군관리계획 수립대상이 영동군 전역으로 확대됨에 따라 도로법에 의해 결정된 도로 중 기개설된 도로를 군계획시설로 결정 |
| 신설 | -       | 대로1-204   | • 경부고속도로<br>• 폭원 : 35m<br>• 연장 : 9,028m                       | 군관리계획 수립대상이 영동군 전역으로 확대됨에 따라 도로법에 의해 결정된 도로 중 기개설된 도로를 군계획시설로 결정 |
| 신설 | -       | 대로1-303   | • 경부고속도로<br>• 폭원 : 35m<br>• 연장 : 7,249m                       | 군관리계획 수립대상이 영동군 전역으로 확대됨에 따라 도로법에 의해 결정된 도로 중 기개설된 도로를 군계획시설로 결정 |

(나) 철도 결정(변경) 조서

| 구분 | 도면 표시 번호 | 시설명 | 시설의 세 분 | 위 치             |                 |                   | 연장 (m) | 면적 (㎡)  | 최 초 결정일            | 비고    |
|----|----------|-----|---------|-----------------|-----------------|-------------------|--------|---------|--------------------|-------|
|    |          |     |         | 기 점             | 종 점             | 주 요 경과지           |        |         |                    |       |
| 기정 | 3        | 철 도 | 고속 철도   | 영동읍오탄리 618-2구역계 | 영동 주곡 산38-1구역계  | 영동천-영동군 농촌지도소-주곡천 | 6,070  | 121,400 | 건·고391호 1995.12. 1 | 자연 녹지 |
| 변경 | 1        | 철 도 | 고속 철도   | 영동읍오탄리 618-2구역계 | 영동읍주곡리 산38-1구역계 | 영동천 회동리 주곡천       | 6,070  | 121,400 | 건·고391호 1995.12. 1 |       |
| 신설 | 2        | 철 도 | 고속 철도   | 심천면구탄리 산44-2구역계 | 영동읍오탄리 618-2구역계 | 심천면               | 6,800  | 133,000 |                    |       |

| 구분 | 도면 표시 번호 | 시설명 | 시설의 세분 | 위 치                |                  |         | 연장 (m) | 면적 (㎡)  | 최 초 결정일            | 비고    |
|----|----------|-----|--------|--------------------|------------------|---------|--------|---------|--------------------|-------|
|    |          |     |        | 기 점                | 종 점              | 주 요 경과지 |        |         |                    |       |
| 신설 | 3        | 철 도 | 고속 철도  | 영동읍주곡리 산38-4구역계    | 매곡면어촌리 산107-6구역계 | 상촌면     | 16,104 | 563,640 |                    |       |
| 신설 | 4        | 철 도 | 일반 철도  | 심천면구탄리 437구역계      | 영동읍오탄리 624구역계    | 영동천     | 9,626  | 336,910 |                    | 경부선   |
| 기정 | 1        | 철 도 | 일반 철도  | 오탄리 구역계            | 회동리 구역계          | 영동역     | 6,154  | 232,610 | 충·고103호 1984.12.18 | 자연 녹지 |
| 변경 | 5        | 철 도 | 일반 철도  | 영동읍오탄리 624구역계      | 영동읍주곡리 458-3구역계  | 영동역     | 6,154  | 232,610 | 충·고103호 1984.12.18 |       |
| 신설 | 6        | 철 도 | 일반 철도  | 주곡리 458-3구역계       | 마산리 665-13구역계    | 노근리     | 9,603  | 336,105 |                    | 경부선   |
| 기정 | 1        | 철 도 | 일반 철도  | 마산리구역계             | 신촌리구역계           | 황간역     | 2,380  | 88,500  |                    | 경부선   |
| 변경 | 7        | 철 도 | 일반 철도  | 황간면마산리 665-13구역계   | 소계리 584-34구역계    | 황간역     | 2,380  | 88,500  |                    |       |
| 신설 | 8        | 철 도 | 일반 철도  | 소계리 584-34구역계      | 관리 418-5구역계      | 초강천     | 5,669  | 198,415 |                    | 경부선   |
| 기정 | 1        | 철 도 | 일반 철도  | 추풍령면관리 418-4       | 추풍령면 추풍령리938     | 추풍령역    | -      | 75,910  |                    | 경부선   |
| 변경 | 9        | 철 도 | 일반 철도  | 추풍령면관리 418-5       | 추풍령면 추풍령리938     | 추풍령역    | 1,841  | 75,910  |                    |       |
| 기정 | 2        | 철 도 | 일반 철도  | 영산리 경부선철도          | 부용리 구역계          | 영동천     | 600    | 10,200  | 충·고194호 1991.12.31 |       |
| 변경 | 10       | 철 도 | 일반 철도  | 영동읍계산리 750-4 경부선철도 | 영동읍부용리 산5-4 구역계  | 영동천     | 600    | 10,200  |                    |       |

▪ 변경 사유서

| 구분 | 시설명  | 변경 내용             | 변경 사유                          |
|----|------|-------------------|--------------------------------|
| 변경 | 고속철도 | 도면표시번호변경(3→1)     | 군관리계획 통합에 따른 도면표시 변경           |
| 신설 | 고속철도 | 노선신설 2(L=6,800m)  | 군관리계획에 따른 기존 경부고속철도 준계획 시설로 결정 |
| 신설 | 고속철도 | 노선신설 3(L=16,104m) | 군관리계획에 따른 기존 경부고속철도 준계획 시설로 결정 |
| 신설 | 일반철도 | 노선신설 4(L=9,626m)  | 군관리계획에 따른 기존철도시설 준계획시설로 결정     |
| 변경 | 일반철도 | 도면표시번호변경(1→5)     | 군관리계획 통합에 따른 도면표시 변경           |
| 신설 | 일반철도 | 노선신설 6(L=9,603m)  | 군관리계획에 따른 기존철도시설 도시계획시설로 결정    |
| 변경 | 일반철도 | 도면표시번호변경(1→7)     | 군관리계획 통합에 따른 도면표시 변경           |
| 신설 | 일반철도 | 노선신설 8(L=5,669m)  | 군관리계획에 따른 기존철도시설 도시계획시설로 결정    |
| 변경 | 일반철도 | 도면표시번호변경(1→9)     | 군관리계획 통합에 따른 도면표시 변경           |
| 변경 | 일반철도 | 도면표시번호변경(1→10)    | 군관리계획 통합에 따른 도면표시 변경           |

2) 공간시설

(가) 광장 결정 조서

| 구분 | 도면표시번호 | 시설명 | 시설의세분 | 위 치              | 면 적 (㎡) |           |         | 최 초 결정일 | 비고   |
|----|--------|-----|-------|------------------|---------|-----------|---------|---------|------|
|    |        |     |       |                  | 기 정     | 변 경       | 변경후     |         |      |
| 신설 | 7      | 광장  | 교통광장  | 용산면 구촌리 산8-3 일원  | -       | 증)170,000 | 170,000 |         | 영동IC |
| 신설 | 8      | 광장  | 교통광장  | 황간면 마산리 산12-8 일원 | -       | 증)110,000 | 110,000 |         | 황간IC |



▪ 결정 사유서

| 도면표시<br>번호 | 시설명  | 결정 내용                                     | 결정 사유                    |
|------------|------|---|--------------------------|
| 7          | 광장 7 | • 광장신설<br>- 면적 : 증) 170,000m <sup>2</sup> | 경부고속도로 영동 IC 및 요금소 현황 반영 |
| 8          | 광장 8 | • 광장신설<br>- 면적 : 증) 110,000m <sup>2</sup> | 경부고속도로 황간 IC 현황 반영       |

(나) 녹지 결정(변경) 조서

| 구분 | 도면<br>표시<br>번호 | 시설명 | 시설의<br>세 분 | 위치               | 면적(m <sup>2</sup> ) |          |        | 최초<br>결정일                | 비 고        |
|----|----------------|-----|------------|------------------|---------------------|----------|--------|--------------------------|------------|
|    |                |     |            |                  | 기정                  | 변경       | 변경후    |                          |            |
| 기정 | 1              | 녹지  | 완충녹지       | 오탄리 구역계          | 88,350              | -        | -      | 충·고 183호<br>(1977.12.26) | 자연녹지       |
| 변경 | 1              | 녹지  | 완충녹지       | 오탄리 구역계          | 88,350              | 증)4,666  | 93,016 |                          |            |
| 기정 | 1              | 녹지  | 완충녹지       | 주곡리 364-1일원      | 33,522              | -        | 33,522 | 영·고 21호<br>(2009.4.21)   | 일반<br>공업지역 |
| 변경 | 5              | 녹지  | 완충녹지       | 주곡리 364-1일원      | 33,522              | -        | 33,522 |                          |            |
| 기정 | 1              | 녹지  | 완충녹지       | 경부고속도로변          | 50,000              | -        | -      |                          |            |
| 변경 | 6              | 녹지  | 완충녹지       | 경부고속도로변          | -                   | 감)27,185 | 22,815 |                          |            |
| 기정 | 1              | 녹지  | 완충녹지       | 용산면 법화리<br>산32-3 | 2,328               | -        | 2,328  |                          | 영동지방<br>산단 |
| 변경 | 7              | 녹지  | 완충녹지       | 용산면 법화리<br>산32-3 | 2,328               | -        | 2,328  |                          |            |
| 기정 | 2              | 녹지  | 완충녹지       | 용산면 미전리<br>산48   | 15,598              | -        | 15,598 |                          | 영동지방<br>산단 |
| 변경 | 8              | 녹지  | 완충녹지       | 용산면 미전리<br>산48   | 15,598              | -        | 15,598 |                          |            |
| 기정 | 3              | 녹지  | 완충녹지       | 용산면 미전리 464      | 1,304               | -        | 1,304  |                          | 영동지방<br>산단 |
| 변경 | 9              | 녹지  | 완충녹지       | 용산면 미전리 464      | 1,304               | -        | 1,304  |                          |            |
| 기정 | 4              | 녹지  | 완충녹지       | 용산면 미전리산44       | 1,205               | -        | 1,205  |                          | 영동지방<br>산단 |
| 변경 | 10             | 녹지  | 완충녹지       | 용산면 미전리산44       | 1,205               | -        | 1,205  |                          |            |
| 기정 | 5              | 녹지  | 완충녹지       | 용산면 매금리240       | 8,173               | -        | 8,173  |                          | 영동지방<br>산단 |
| 변경 | 11             | 녹지  | 완충녹지       | 용산면 매금리240       | 8,173               | -        | 8,173  |                          |            |
| 기정 | 6              | 녹지  | 완충녹지       | 용산면 한곡리25-4      | 8,492               | -        | 8,492  |                          | 영동지방<br>산단 |
| 변경 | 12             | 녹지  | 완충녹지       | 용산면 한곡리25-4      | 8,492               | -        | 8,492  |                          |            |

| 구분 | 도면<br>표시<br>번호 | 시설명 | 시설의<br>세 분 | 위치          | 면적(m <sup>2</sup> ) |          |         | 최초<br>결정일 | 비 고        |
|----|----------------|-----|------------|-------------|---------------------|----------|---------|-----------|------------|
|    |                |     |            |             | 기정                  | 변경       | 변경후     |           |            |
| 기정 | 7              | 녹 지 | 완충녹지       | 용산면 한곡리17-1 | 101,737             | -        | 101,737 |           | 영동지<br>방산단 |
| 변경 | 13             | 녹 지 | 완충녹지       | 용산면 한곡리17-1 | 101,737             | -        | 101,737 |           |            |
| 기정 | 8              | 녹지  | 완충녹지       | 용산면 한곡리17-1 | 9,672               | -        | 9,672   |           | 영동지<br>방산단 |
| 변경 | 14             | 녹지  | 완충녹지       | 용산면 한곡리17-1 | 9,672               | -        | 9,672   |           |            |
| 기정 | 1              | 녹지  | 완충녹지       | 경부선 철도변     | 125,220             | -        | 125,220 |           |            |
| 변경 | 15             | 녹지  | 완충녹지       | 경부선 철도변     | 125,220             | -        | 125,220 |           |            |
| 기정 | 2              | 녹지  | 완충녹지       | 경부고속도로변     | 70,320              | -        | -       |           |            |
| 변경 | 16             | 녹지  | 완충녹지       | 경부고속도로변     | -                   | 감)15,922 | 54,398  |           |            |
| 기정 | 3              | 녹지  | 완충녹지       | 남성·신흥리공단변   | 25,700              | -        | 25,700  |           |            |
| 변경 | 17             | 녹지  | 완충녹지       | 남성·신흥리공단변   | 25,700              | -        | 25,700  |           |            |
| 기정 | 1              | 녹지  | 완충녹지       | 경부선 철도변     | 28,630              | -        | 28,630  |           |            |
| 변경 | 18             | 녹지  | 완충녹지       | 경부선 철도변     | 28,630              | -        | 28,630  |           |            |

· 변경 사유서

| 도면표<br>시번호 | 공원명  | 변 경 내 용   | 변 경 사 유  |
|------------|------|---|--|
| 1          | 완충녹지 | 면적 : 88,350m <sup>2</sup> →93,016m <sup>2</sup>                   | 국도19호선 변경(계산리789-1일원) 및 용도지역변경에 따른 경부선철도변(동정리35-4일원) 완충녹지 설치 |
| 5          | 완충녹지 | 도면표시번호변경(1→5)   | 군관리계획 통합에 따른 도면표시 변경   |
| 6          | 완충녹지 | 도면표시번호변경(1→6)<br>면적 : 50,000m <sup>2</sup> →22,815m <sup>2</sup>  | 군관리계획 통합에 따른 도면표시 변경 및 경부고속도로 선형 변경으로 인한 완충녹지 일부구간 폐지        |
| 7          | 완충녹지 | 도면표시번호변경(1→7)   | 군관리계획 통합에 따른 도면표시 변경   |
| 8          | 완충녹지 | 도면표시번호변경(2→8)   | 군관리계획 통합에 따른 도면표시 변경   |
| 9          | 완충녹지 | 도면표시번호변경(3→9)   | 군관리계획 통합에 따른 도면표시 변경   |
| 10         | 완충녹지 | 도면표시번호변경(4→10)  | 군관리계획 통합에 따른 도면표시 변경   |
| 11         | 완충녹지 | 도면표시번호변경(5→11)  | 군관리계획 통합에 따른 도면표시 변경   |
| 12         | 완충녹지 | 도면표시번호변경(6→12)  | 군관리계획 통합에 따른 도면표시 변경   |
| 13         | 완충녹지 | 도면표시번호변경(7→13)  | 군관리계획 통합에 따른 도면표시 변경   |
| 14         | 완충녹지 | 도면표시번호변경(8→14)  | 군관리계획 통합에 따른 도면표시 변경   |
| 15         | 완충녹지 | 도면표시번호변경(1→15)  | 군관리계획 통합에 따른 도면표시 변경   |
| 16         | 완충녹지 | 도면표시번호변경(2→16)<br>면적 : 70,320m <sup>2</sup> →54,398m <sup>2</sup> | 군관리계획 통합에 따른 도면표시 변경 및 황간 IC이전으로 인한 완충녹지 일부구간 폐지             |
| 17         | 완충녹지 | 도면표시번호변경(3→17)  | 군관리계획 통합에 따른 도면표시 변경   |
| 18         | 완충녹지 | 도면표시번호변경(1→18)  | 군관리계획 통합에 따른 도면표시 변경   |

(다) 공 원  
(1) 총괄표

| 구 분     | 행정구역(m <sup>2</sup> ) |         |     |         | 시가화구역(m <sup>2</sup> ) |         |     |         |
|---------|-----------------------|---------|-----|---------|------------------------|---------|-----|---------|
|         | 기 정                   |         | 변경후 |         | 기 정                    |         | 변경후 |         |
|         | 개소                    | 면적      | 개소  | 면적      | 개소                     | 면적      | 개소  | 면적      |
| 합 계     | 9                     | 725,170 | 9   | 725,170 | 8                      | 592,930 | 8   | 592,930 |
| 근 린 공 원 | 8                     | 592,930 | 8   | 592,930 | 8                      | 592,930 | 8   | 592,930 |
| 역 사 공 원 | 1                     | 132,240 | 1   | 132,240 | -                      | -       | -   | -       |

(2) 공원 결정(변경) 조서

| 구분 | 도면 표시 번호 | 공원명       | 시설의 세 분 | 위 치               | 면적(m <sup>2</sup> ) |    |         | 최초 결정일               | 비 고     |
|----|----------|-----------|---------|-------------------|---------------------|----|---------|----------------------|---------|
|    |          |           |         |                   | 기정                  | 변경 | 변경후     |                      |         |
| 기정 | 1        | 주곡산단 근린공원 | 근린 공원   | 영동읍 주곡리 산4-3번지 일원 | 13,416              | -  | 13,416  | 영·고 21호 (2009.4.21)  | 일반 공업지역 |
| 변경 | 3        | 주곡산단 근린공원 | 근린 공원   | 영동읍 주곡리 산4-3번지 일원 | 13,416              | -  | 13,416  |                      |         |
| 기정 | 1        | 용산 공원     | 근린 공원   | 용산면 구촌리           | 127,800             | -  | 127,800 | 충·고183호 (1977.12.26) |         |
| 변경 | 4        | 용산 공원     | 근린 공원   | 용산면 구촌리           | 127,800             | -  | 127,800 |                      |         |
| 기정 | 2        | 상용 공원     | 근린 공원   | 용산면 상용리           | 149,000             | -  | 149,000 | 충·고183호 (1977.12.26) |         |
| 변경 | 5        | 상용 공원     | 근린 공원   | 용산면 상용리           | 149,000             | -  | 149,000 |                      |         |
| 기정 | 1        | 1호 공원     | 근린 공원   | 용산면 미전리 산50암      | 78,793              | -  | 78,793  | 충·고2560호 2009.5.01   | 영동 산업단지 |
| 변경 | 7        | 1호 공원     | 근린 공원   | 용산면 미전리 산50암      | 78,793              | -  | 78,793  |                      |         |
| 기정 | 3        | 3호 공원     | 근린 공원   | 용산면 매금리 산51-3암    | 12,601              | -  | 12,601  | 충·고2560호 2009.5.01   | 영동 산업단지 |
| 변경 | 9        | 3호 공원     | 근린 공원   | 용산면 매금리 산51-3암    | 12,601              | -  | 12,601  |                      |         |

| 구분 | 도면<br>표시<br>번호 | 공원명         | 시설의<br>세분 | 위치                   | 면적(m <sup>2</sup> ) |    |         | 최초<br>결정일                | 비고 |
|----|----------------|-------------|-----------|----------------------|---------------------|----|---------|--------------------------|----|
|    |                |             |           |                      | 기정                  | 변경 | 변경후     |                          |    |
| 기정 | 1              | 교동<br>공원    | 근린<br>공원  | 황간면 남성리              | 95,320              | -  | 95,320  | 충·고183호<br>(1977.12.26)  |    |
| 변경 | 11             | 교동<br>공원    | 근린<br>공원  | 황간면 남성리              | 95,320              | -  | 95,320  |                          |    |
| 기정 | 2              | 남성<br>공원    | 근린<br>공원  | 황간면 남성리              | 80,000              | -  | 80,000  | 충·고183호<br>(1977.12.26)  |    |
| 변경 | 12             | 남성<br>공원    | 근린<br>공원  | 황간면 남성리              | 80,000              | -  | 80,000  |                          |    |
| 기정 | 4              | 노근리<br>역사공원 | 역사<br>공원  | 황간면 노근리              | 132,240             | -  | 132,240 |                          |    |
| 변경 | 14             | 노근리<br>평화공원 | 역사<br>공원  | 황간면 노근리              | 132,240             | -  | 132,240 |                          |    |
| 기정 | 1              | 추풍령공<br>원   | 근린<br>공원  | 추풍령면 추풍령리<br>산5-10일원 | 36,000              | -  | 36,000  | 충·고 151호<br>(1976.12.31) |    |
| 변경 | 15             | 추풍령공<br>원   | 근린<br>공원  | 추풍령면 추풍령리<br>산5-10일원 | 36,000              | -  | 36,000  |                          |    |

· 변경 사유서

| 도면<br>표시<br>번호 | 공원명          | 변경 내 용         | 변경 사유                |
|----------------|--------------|----------------|----------------------|
| 3              | 주곡산단<br>근린공원 | 도면표시번호변경(1→3)  | 군관리계획 통합에 따른 도면표시 변경 |
| 4              | 용산공원         | 도면표시번호변경(1→4)  | 군관리계획 통합에 따른 도면표시 변경 |
| 5              | 상용공원         | 도면표시번호변경(2→5)  | 군관리계획 통합에 따른 도면표시 변경 |
| 7              | 1호공원         | 도면표시번호변경(1→7)  | 군관리계획 통합에 따른 도면표시 변경 |
| 9              | 3호공원         | 도면표시번호변경(3→9)  | 군관리계획 통합에 따른 도면표시 변경 |
| 11             | 교동공원         | 도면표시번호변경(1→11) | 군관리계획 통합에 따른 도면표시 변경 |
| 12             | 남성공원         | 도면표시번호변경(2→12) | 군관리계획 통합에 따른 도면표시 변경 |
| 14             | 노근리<br>평화공원  | 도면표시번호변경(4→14) | 군관리계획 통합에 따른 도면표시 변경 |
| 15             | 추풍령공원        | 도면표시번호변경(1→15) | 군관리계획 통합에 따른 도면표시 변경 |

(라) 공공·문화체육시설

(1) 체육시설 결정 조서

| 구분 | 도면 표시 번호 | 시설명   | 시설의세분          | 위 치               | 면적(㎡) |           |         | 최초 결정일 | 비고 |
|----|----------|-------|----------------|-------------------|-------|-----------|---------|--------|----|
|    |          |       |                |                   | 기정    | 변경        | 변경후     |        |    |
| 신설 | 2        | 체육 시설 | 대중골프장 (대중제 9홀) | 영동군 황간면 우매리 산58일원 | -     | 증)445,690 | 445,690 |        |    |

▪ 결정 사유서

| 도면 표시 번호 | 시설명  | 결 정 내 용   | 결 정 사유  |
|----------|------|---|---|
| 2        | 체육시설 | <ul style="list-style-type: none"> <li>• 체육시설(신설)</li> <li>• 면적 : 445,690㎡</li> <li>• 홀수 : 9홀</li> <li>• 위치 : 영동군 황간면 우매리 산58 일원</li> </ul> | 일반 대중골프장을 신설하기 위해 군계획시설인 체육시설로 결정하여 계획적인 개발과 동시에 지역경제 활성화에 기여코자 함 |

(마) 방재시설

(1) 하천 결정(변경) 조서

| 구분 | 도면 표시 번호 | 시설명 | 시설의 세 분 | 면적(㎡)           |               |        | 연장 (m) | 폭원 (m)  | 면적 (㎡)    | 최초 결정일 | 비고 |
|----|----------|-----|---------|-----------------|---------------|--------|--------|---------|-----------|--------|----|
|    |          |     |         | 기점              | 종점            | 주요 경과지 |        |         |           |        |    |
| 신설 | 1        | 하천  | 금강      | 영동군 경계          | 영동군 경계        | 양강교    | 35,600 | 130~900 | 9,912,040 |        |    |
| 신설 | 2        | 하천  | 무주 남대천  | 용화면 용강리 424 구역계 | 용화면 월전리 264-1 | 용강교    | 8,060  | 30~80   | 296,842   |        |    |
| 기정 | 2        | 하천  | 영동천     | 오탄리 구역계         | 부용리 구역계       | 영동교    | 4,422  | -       | 407,830   |        |    |
| 변경 | 3        | 하천  | 영동천     | 양강면 괴목리 312     | 심천면 초강리 561-1 | 영동교    | 11,700 | 30~120  | 1,018,029 |        |    |
| 기정 | 1        | 하천  | 초강천     | 소계리 86          | 원촌리 261       | 황간교    | 3,500  | 70~130  | 373,269   |        |    |
| 변경 | 4        | 하천  | 초강천     | 황간면 소계리 86      | 심천면 심천리 804-2 | 황간교    | 33,700 | 70~130  | 4,890,408 |        |    |

| 구분 | 도면 표시 번호 | 시설명 | 시설의 세 분 | 면적(m <sup>2</sup> ) |               |        | 연장 (m) | 폭원 (m) | 면적 (m <sup>2</sup> ) | 최초 결정일 | 비고 |
|----|----------|-----|---------|---------------------|---------------|--------|--------|--------|----------------------|--------|----|
|    |          |     |         | 기점                  | 종점            | 주요 경과지 |        |        |                      |        |    |
| 신설 | 5        | 하천  | 학산천     | 학산면 봉소리 1621-2      | 양산면 원당리 3-3   | 학산교    | 9,000  | 10~100 | 511,335              |        |    |
| 신설 | 6        | 하천  | 시항천     | 도덕리                 | 금강 합류점        | 마포교    | 7,100  | 5~100  | 264,640              |        |    |
| 신설 | 7        | 하천  | 유점천     | 지촌리                 | 시항천 합류점       | 목정교    | 7,780  | 10~60  | 308,653              |        |    |
| 신설 | 8        | 하천  | 삼봉천     | 영동읍 회동리 395-109     | 영동읍 당곡리 331   | 조심교    | 8,240  | 40~150 | 267,991              |        |    |
| 기정 | 3        | 하천  | 주곡천     | 계산리 867-1           | 화신리 구역계       | 회동교    | 3,641  | 20~90  | 234,640              |        |    |
| 변경 | 9        | 하천  | 주곡천     | 계산리 867-1           | 영동읍 가리 382    | 회동교    | 8,600  | 10~90  | 374,826              |        |    |
| 신설 | 10       | 하천  | 고자천     | 상촌면 하도대리 384-1      | 상촌면 둔전리 334   | 고자교    | 12,820 | 5~60   | 310,815              |        |    |
| 신설 | 11       | 하천  | 궁촌천     | 상촌면 입산리 707-52      | 상촌면 흥덕리 185-1 | 중촌교    | 10,350 | 10~130 | 538,934              |        |    |
| 신설 | 12       | 하천  | 추풍령천    | 추풍령면 작점리 329-1      | 황간면 소계리 95    | 추풍령 대교 | 12,600 | 10~69  | 574,791              |        |    |
| 신설 | 13       | 하천  | 석천      | 황간면 우매리 725 구역계     | 황간면 원촌리 261   | 금천교    | 8,170  | 50~150 | 540,475              |        |    |
| 신설 | 14       | 하천  | 서송원천    | 황간면 우천리 222-3       | 황간면 서송원리 1135 | 신탄교    | 7,500  | 5~50   | 192,214              |        |    |
| 신설 | 15       | 하천  | 금계천     | 경북도 경계              | 초강 합류점        | 죽전교    | 1,300  | 5~150  | 100,497              |        |    |
| 신설 | 16       | 하천  | 봉현천     | 영동읍 심원리 533-2       | 영동읍 봉현리 321-2 | 예전1 교  | 5,000  | 5~50   | 119,833              |        |    |
| 신설 | 17       | 하천  | 법화천     | 용산면 마전리 318         | 용산면 울리 575-7  | 구촌교    | 9,300  | 20~60  | 329,494              |        |    |
| 기정 | 1        | 하천  | 계산천     | 영동읍 계산리 839-1천      | 영동읍 설계리 853천  | 농공 단지  | 1,550  | 10~25  | 32,580               |        |    |
| 변경 | 18       | 하천  | 설계천     | 영동읍 계산리 839-1천      | 영동읍 설계리 853천  | 농공 단지  | 1,550  | 10~25  | 32,580               |        |    |

• 변경 사유서

| 도면 표시 번호 | 시설명   | 변경 내용   | 변경 사유                        |
|----------|-------|---|------------------------------|
| 1        | 금강    | <ul style="list-style-type: none"> <li>• 신설</li> <li>• 면적 : 9,912,040㎡</li> <li>• 연장 : 35,600m</li> </ul>                             | 비도시지역내 국가하천 및 지방하천의 하천정비계획반영 |
| 2        | 무주남대천 | <ul style="list-style-type: none"> <li>• 신설</li> <li>• 면적 : 296,842㎡</li> <li>• 연장 : 8,060m</li> </ul>                                | 비도시지역내 국가하천 및 지방하천의 하천정비계획반영 |
| 3        | 영동천   | <ul style="list-style-type: none"> <li>• 도면표시번호 변경(2→3)</li> <li>• 면적 : 407,830㎡→1,018,029㎡</li> <li>• 연장 : 4,422m→11,700m</li> </ul> | 비도시지역내 국가하천 및 지방하천의 하천정비계획반영 |
| 4        | 초강천   | <ul style="list-style-type: none"> <li>• 도면표시번호 변경(1→4)</li> <li>• 면적 : 373,269㎡→4,890,408㎡</li> <li>• 연장 : 3,500m→33,700m</li> </ul> | 비도시지역내 국가하천 및 지방하천의 하천정비계획반영 |
| 5        | 학산천   | <ul style="list-style-type: none"> <li>• 신설</li> <li>• 면적 : 511,335㎡</li> <li>• 연장 : 9,000m</li> </ul>                                | 비도시지역내 국가하천 및 지방하천의 하천정비계획반영 |
| 6        | 시항천   | <ul style="list-style-type: none"> <li>• 신설</li> <li>• 면적 : 264,640㎡</li> <li>• 연장 : 7,100m</li> </ul>                                | 비도시지역내 국가하천 및 지방하천의 하천정비계획반영 |
| 7        | 유점천   | <ul style="list-style-type: none"> <li>• 신설</li> <li>• 면적 : 308,653㎡</li> <li>• 연장 : 7,780m</li> </ul>                                | 비도시지역내 국가하천 및 지방하천의 하천정비계획반영 |
| 8        | 삼봉천   | <ul style="list-style-type: none"> <li>• 신설</li> <li>• 면적 : 267,991㎡</li> <li>• 연장 : 8,240m</li> </ul>                                | 비도시지역내 국가하천 및 지방하천의 하천정비계획반영 |
| 9        | 주곡천   | <ul style="list-style-type: none"> <li>• 도면표시번호 변경(3→9)</li> <li>• 면적 : 234,640㎡→374,826㎡</li> <li>• 연장 : 3,641m→8,600m</li> </ul>    | 비도시지역내 국가하천 및 지방하천의 하천정비계획반영 |
| 10       | 고자천   | <ul style="list-style-type: none"> <li>• 신설</li> <li>• 면적 : 310,815㎡</li> <li>• 연장 : 12,820m</li> </ul>                               | 비도시지역내 국가하천 및 지방하천의 하천정비계획반영 |
| 11       | 궁촌천   | <ul style="list-style-type: none"> <li>• 신설</li> <li>• 면적 : 538,934㎡</li> <li>• 연장 : 10,350m</li> </ul>                               | 비도시지역내 국가하천 및 지방하천의 하천정비계획반영 |
| 12       | 추풍령천  | <ul style="list-style-type: none"> <li>• 신설</li> <li>• 면적 : 574,791㎡</li> <li>• 연장 : 12,600m</li> </ul>                               | 비도시지역내 국가하천 및 지방하천의 하천정비계획반영 |
| 13       | 석천    | <ul style="list-style-type: none"> <li>• 신설</li> <li>• 면적 : 540,475㎡</li> <li>• 연장 : 8,170m</li> </ul>                                | 비도시지역내 국가하천 및 지방하천의 하천정비계획반영 |
| 14       | 서송원천  | <ul style="list-style-type: none"> <li>• 신설</li> <li>• 면적 : 192,214㎡</li> <li>• 연장 : 7,500m</li> </ul>                                | 비도시지역내 국가하천 및 지방하천의 하천정비계획반영 |

| 도면<br>표시<br>번호 | 시설명 | 변경내용   | 변경사유                         |
|----------------|-----|--|------------------------------|
| 15             | 금계천 | <ul style="list-style-type: none"> <li>• 신설</li> <li>• 면적 : 100,497m<sup>2</sup></li> <li>• 연장 : 1,300m</li> </ul> | 비도시지역내 국가하천 및 지방하천의 하천정비계획반영 |
| 16             | 봉현천 | <ul style="list-style-type: none"> <li>• 신설</li> <li>• 면적 : 119,833m<sup>2</sup></li> <li>• 연장 : 5,000m</li> </ul> | 비도시지역내 국가하천 및 지방하천의 하천정비계획반영 |
| 17             | 법화천 | <ul style="list-style-type: none"> <li>• 신설</li> <li>• 면적 : 329,494m<sup>2</sup></li> <li>• 연장 : 9,300m</li> </ul> | 비도시지역내 국가하천 및 지방하천의 하천정비계획반영 |
| 18             | 설계천 | <ul style="list-style-type: none"> <li>• 도면표시번호 변경(1→18)</li> </ul>  | 비도시지역내 국가하천 및 지방하천의 하천정비계획반영 |

2. **군관리계획 결정(변경)도(1/5,000) : 충북도청(균형개발과) 및 영동군청(도시개발과)에 비치.**
3. **관계도서를 충북도청과 영동군청에 비치하고 토지소유자 및 이해관계인에게 보입니다.**



충청북도 고시 제2010-353호

괴산 건축자재특화산업단지 지정변경 및 실시계획 변경승인 고시

충청북도 고시 제2009-132(2009. 5. 1)호로 지정(개발계획) 변경 및 실시 계획 승인 고시된 괴산 건축자재특화산업단지에 대하여 산업입지 및 개발에 관한 법률 제7조, 제18조 및 의 규정에 의거 승인하고 같은 법률 같은 법률 제7조의4 및 제19조의2 규정에 의거 다음과 같이 승인· 고시합니다.

2010년 12월 31일  
충 청 북 도 지 사

□ 지정(개발계획)변경

1. 산업단지의 명칭, 위치 및 면적(변경없음)

가. 명 칭 : 괴산 건축자재특화산업단지

나. 위 치 : 충청북도 괴산군 괴산읍 대덕리, 제월리 일원

다. 면 적 : 854,517㎡

2. 산업단지의 지정목적(변경없음)

3. 산업단지 개발사업의 시행자(변경없음)

4. 산업단지의 개발기간 및 방법(변경없음)

가. 산업단지의 개발기간 : 2007년 ~ 2010년

- 기 정 : 2007년 ~ 2010년

- 변 경 : 2007년 ~ 2011년 6월 30일

※ 변경 사유 : 자금조달 협의중

나. 산업단지의 개발방법(변경없음)

5. 주요 유치업종 및 업종배치계획(변경없음)

6. 토지이용계획 및 주요기반시설계획(변경없음)

7. 채원조달계획(변경없음)

8. 도시관리계획결정 조서 (변경없음)

9. 수용할 토지 등의 소재지, 지번 및 지목, 면적, 소유권 및 소유권 이외의 권리명세서와 그 소유자 및 권리자의 성명, 주소를 기재한 서류 (변경없음)

10. 관계도서는 괴산군청(경제과)에 비치하고 이해관계인 및 일반인에게 보입니다.

실시계획

1. 사업의 명칭(변경없음)

2. 사업시행자의 성명 및 주소(변경없음)

3. 사업의 목적 및 개요(변경없음)

4. 사업위치 및 면적(변경없음)

5. 사업 개발기간 및 방법

• 개발기간

- 기 정 : 2007년 ~ 2010년

- 변 경 : 2007년 ~ 2011년 6월 30일

※ 변경 사유 : 자금조달 협의중

• 개발방법(변경없음)

6. 산업입지 및 개발에 관한법률 규정에 의한 이해관계인에 대한 서류의  
공시송달방법(변경없음)

7. 수용할 토지 등의 소재지, 지번 및 지목, 면적, 소유권 및 소유권외의 권리의  
명세와 그 소유자 및 권리자의 성명, 주소(변경없음)

8. 국토의 계획 및 이용에 관한 법률에 도시관리계획에 관한사항(변경없음)

9. 토지이용규제기본법 제8조 및 시행령 제7조에 의한 지형도면고시 등은 토  
지이용정보규제시스템에서 열람 가능

10. 관계도서는 괴산군청(경제과)에 비치하고 이해관계인 및 일반인에게 보입니  
다.

도시관리계획(변경없음)

공원조성계획 결정(변경없음)

토지조서(변경없음)

충청북도 고시 제2010-354호

산촌생태마을조성사업계획승인

임업 및 산촌 진흥촉진에 관한 법률 제25조에 의거 산촌생태 마을조성 사업계획을 승인하였기 아래와 같이 고시합니다.

2010년 12월 31일  
충청북도지사

1. 명 칭 : 산촌생태마을조성사업
2. 시 행 자 : 옥천군수
3. 위 치 : 충북 옥천군 안내면 현리(신촌 마을)
4. 주요사업내용 : 기초생활기반확충 5종, 지역경관개선 2종  
지역역량강화 1종
5. 조성기간 : 2011년 ~ 2012년 (2년)
6. 사 업 비 : 1,400백만원
7. 승인년월일 : 2010. 12. 27
8. 승인목적 : 산촌의 풍부한 산림, 보유자원을 활용한 산촌생태마을조성으로  
산촌지역 주민의 복지향상과 소득증대 도모

## 충청북도 고시 제2010-355호

## 충주 돈산온천관광지구 도시개발구역 지정 및 지형도면 고시

1. 충청북도 충주시 양성면 돈산리 135-1번지 일원에 「도시개발법」 제3조 및 제4조, 제5조, 「같은 법 시행령」 제9조 규정에 의거 '충주 돈산온천관광지구 도시개발구역'을 지정하고, 「같은 법 제9조 및 「같은 법 시행령」 제15조 제2항의 규정에 의하여 도시개발구역 지정을 고시합니다.
2. 또한 본 사업에 대하여 「토지이용규제기본법」 제8조 및 「같은 법 시행령」 제7조 규정에 의거 지형도면을 고시 합니다.
3. 관계도서는 충주시(지역개발과)에 비치하고 일반에게 보입니다.

2010년 12월 31일

충청북도지사

## I. 도시개발구역지정

1. 도시개발구역의 명칭 : 충주 돈산온천관광지구 도시개발사업
2. 도시개발구역의 위치 및 면적
  - 가. 위 치 : 충청북도 충주시 양성면 돈산리 135-1번지 일원
  - 나. 면 적 : 876,556㎡
3. 도시개발구역의 지정 목적
  - 장기간 미개발 상태의 온천관광지에 대하여 계획적이고 체계적인 개발을 도모하여 쾌적한 도시환경 조성 및 공공복리 증진 기여
  - 온천자원의 효율적 이용을 도모하여 국민건강 및 관광활성화 증진 기여
4. 시행자(시행자가 지정이 되지 아니한 경우에는 제안자를 말한다)와 그 주된 사무소의 소재지
  - 제안자 : 가칭)돈산온천관광지구 도시개발조합 조합장 노상훈
  - 주 소 : 서울시 강북구 번동 446-13 가든타워빌딩 1507호
5. 도시개발사업의 시행방법
  - 시행방법 : 환지방식

6. 개략적인 인구수용계획

| 구 분  |       | 계 획 인 원<br>(인/일) | 비 고<br>(온천수 200L/인 적용) |
|------|-------|------------------|------------------------|
| 계    |       | 9,630            | 온천수 2,500t/일           |
| 숙박시설 | 소 계   | 3,192            | 온천수 912t/일             |
|      | 호 텔   | 1,470            | 온천수 420t/일             |
|      | 기 타   | 1,722            | 온천수 492t/일             |
| 상가시설 | 소 계   | 5,208            | 온천수 1,488t/일           |
|      | 종합온천장 | 2,079            | 온천수 594t/일             |
|      | 대중욕장  | 3,129            | 온천수 894t/일             |
| 휴양시설 | 소 계   | 210              | 온천수 60t/일              |
|      | 노인건강원 | 210              | 온천수 60t/일              |
| 기타시설 | 소 계   | 1,020            | 온천수 40t/일              |
|      | 연수원   | 140              | 온천수 40t/일              |
|      | 상주인원  | 700              | 유지관리인원 8%적용            |
|      | 철도 관광 | 180              | 철도관광인원 5%적용            |

7. 개략적인 토지이용계획(개략적 개발계획도 게재 생략)

| 구분      | 면적 (㎡)  |         | 구성비(%)  |       | 비고   |                |
|---------|---------|---------|---------|-------|------|----------------|
|         | 기정      | 변경      | 기정      | 변경    |      |                |
| 합계      | 876,556 | 876,556 | 100.0   | 100.0 |      |                |
| 관광시설지   | 소계      | 569,544 | 512,828 | 64.9  | 58.5 |                |
|         | 숙박시설    | 265,410 | 233,370 | 30.3  | 26.6 |                |
|         | 관광호텔    | 32,335  | 23,550  | 3.7   | 2.7  |                |
|         | 가족호텔    | 82,902  | 70,750  | 9.5   | 8.1  |                |
|         | 휴양콘도미니엄 | 33,773  | 30,700  | 3.9   | 3.5  |                |
|         | 여관      | 90,544  | 82,470  | 10.3  | 9.4  |                |
|         | 산장      | 21,536  | 21,540  | 2.4   | 2.4  |                |
|         | 기타      | 4,320   | 4,360   | 0.5   | 0.5  |                |
|         | 상가시설    | 48,647  | 48,650  | 5.5   | 5.5  |                |
|         | 상가      | 48,647  | 48,650  | 5.5   | 5.5  |                |
|         | 운동·오락시설 | 86,273  | 83,073  | 9.8   | 9.5  |                |
|         | 오락시설    | 8,860   | 6,400   | 1.0   | 0.7  |                |
|         | 종합스포츠센터 | 4,240   | 3,500   | 0.5   | 0.4  |                |
|         | 드림파크    | 41,293  | 41,293  | 4.7   | 4.7  |                |
|         | 눈썰매장    | 31,880  | 31,880  | 3.6   | 3.7  |                |
|         | 휴양·문화시설 | 169,214 | 147,735 | 19.3  | 16.9 |                |
|         | 노인건강원   | 63,082  | 52,590  | 7.2   | 6.0  |                |
|         | 종합온천장   | 31,010  | 26,000  | 3.5   | 3.0  |                |
|         | 대중욕장    | 5,807   | 8,470   | 0.7   | 1.0  |                |
|         | 식물원     | 8,045   | 8,800   | 0.9   | 1.0  |                |
|         | 연수원     | 45,528  | 41,290  | 5.2   | 4.7  |                |
|         | 민속촌     | 4,846   | 2,160   | 0.5   | 0.2  |                |
|         | 전망대     | 3,425   | 3,425   | 0.4   | 0.4  |                |
| 어린이나라   | 7,471   | 5,000   | 0.9     | 0.6   |      |                |
| 도시기반시설지 | 소계      | 304,212 | 361,528 | 34.8  | 41.2 |                |
|         | 공공주차장   | 17,103  | 18,970  | 2.0   | 2.2  |                |
|         | 배수지     | 3,000   | 4,000   | 0.3   | 0.4  |                |
|         | 오수처리장   | 4,500   | 4,500   | 0.5   | 0.5  |                |
|         | 소방파출소   | 1,600   | 1,100   | 0.2   | 0.1  |                |
|         | 우체국     | 400     | 450     | 0.1   | 0.1  |                |
|         | 도로      | 78,963  | 92,102  | 9.0   | 10.5 |                |
|         | 철도      | -       | 37,878  | -     | 4.3  | 중부내륙철도<br>계획반영 |
|         | 호수공원    | 12,034  | 18,500  | 1.4   | 2.1  |                |
| 녹지      | 186,612 | 184,028 | 21.3    | 21.0  |      |                |
| 기타시설지   | 소계      | 2,800   | 2,200   | 0.3   | 0.3  |                |
|         | 관리사무소   | 1,100   | 700     | 0.1   | 0.1  |                |
|         | 쓰레기소각장  | 900     | 800     | 0.1   | 0.1  |                |
|         | 쓰레기적환장  | 800     | 700     | 0.1   | 0.1  |                |

※ 기정 : 기승인된 관광지조성계획 및 온천개발계획  
 변경 : 중부내륙철도기본계획을 반영한 개략적인 토지이용계획

8. 관계도서의 열람 방법

- 공람기간 : 고시일로부터 14일간 공람
- 공람장소 : 관계도서는 충주시 지역개발과에 비치하고 일반인에게 보입니다.(충주시 지역개발과 043-850-6131)

II. 도시개발구역지정 지형도면 고시

1. 충주 돈산온천관광지구 도시개발구역 지정 지형도면(S=1:1,000) : 게재생략
2. 「토지이용규제 기본법」 제8조 및 「같은 법 시행령」 제7조에 의한 지형도면 등은 토지이용규제정보시스템(<http://luris.mltm.go.kr>)에서 열람 가능

## 충청북도 고시 제2010-356호

## 2010년도 제3회 추가경정 세입·세출예산

2010년 12월 24일 제296회 충청북도의회 정례회 제3차 본회의에서 의결된 「2010년도 제3회 추가경정 세입·세출예산」을 지방자치법 제133조 제2항의 규정에 의거 다음과 같이 고시합니다.

2010년 12월 31일

충청북도지사

## 1. 예산 규모

(단위: 천원)

| 과목       | 예산액           | 기정액           | 증감액        |
|----------|---------------|---------------|------------|
| 합계       | 3,057,077,851 | 3,046,989,442 | 10,088,409 |
| 일반회계     | 2,642,930,936 | 2,644,340,981 | -1,410,045 |
| 특별회계     | 414,146,915   | 402,648,461   | 11,498,454 |
| 기타특별회계   | 227,596,052   | 224,708,527   | 2,887,525  |
| 충북도립대운영  | 8,230,368     | 8,230,368     | 0          |
| 의료급여기금   | 172,127,329   | 172,204,151   | -76,822    |
| 농어촌개발기금  | 15,755,736    | 15,496,821    | 258,915    |
| 학교용지부담금  | 11,140,681    | 8,336,890     | 2,803,791  |
| 광역교통시설   | 3,271,170     | 4,148,247     | -877,077   |
| 충청북도균형발전 | 17,070,768    | 16,292,050    | 778,718    |
| 공기업특별회계  | 186,550,863   | 177,939,934   | 8,610,929  |
| 지역개발기금   | 186,550,863   | 177,939,934   | 8,610,929  |



2. 일반회계 세입·세출

(단위: 천원)

| 과 목 |           | 예산액           | 기정액           | 증감액        |
|-----|-----------|---------------|---------------|------------|
| 계   |           | 2,642,930,936 | 2,644,340,981 | -1,410,045 |
| 세입  | 지방세수입     | 628,140,000   | 628,140,000   | 0          |
|     | 세외수입      | 159,032,295   | 159,456,279   | -423,984   |
|     | 지방교부세     | 452,087,183   | 449,507,159   | 2,580,024  |
|     | 보조금       | 1,319,971,458 | 1,323,537,543 | -3,566,085 |
|     | 지방채및예치금회수 | 83,700,000    | 83,700,000    | 0          |
| 세출  | 일반공공행정    | 250,926,918   | 255,055,570   | -4,128,652 |
|     | 공공질서및안전   | 151,740,878   | 151,912,090   | -171,212   |
|     | 교육        | 170,502,820   | 170,452,820   | 50,000     |
|     | 문화및관광     | 107,444,668   | 107,649,150   | -204,482   |
|     | 환경보호      | 207,160,397   | 213,851,399   | -6,691,002 |
|     | 사회복지      | 624,519,938   | 621,716,371   | 2,803,567  |
|     | 보건        | 50,421,256    | 49,266,023    | 1,155,233  |
|     | 농림해양수산    | 380,833,388   | 380,997,903   | -164,515   |
|     | 산업·중소기업   | 124,964,484   | 126,440,225   | -1,475,741 |
|     | 수송및교통     | 202,080,447   | 202,933,751   | -853,304   |
|     | 국토및지역개발   | 161,488,629   | 161,238,428   | 250,201    |
|     | 예비비       | 25,740,214    | 17,732,746    | 8,007,468  |
|     | 기타        | 185,106,899   | 185,094,505   | 12,394     |

## 3. 기타특별회계 세입·세출

(단위: 천원)

| 과 목 |         | 예산액         | 기정액         | 증감액       |
|-----|---------|-------------|-------------|-----------|
| 계   |         | 227,596,052 | 224,708,527 | 2,887,525 |
| 세입  | 세외수입    | 91,723,372  | 88,835,847  | 2,887,525 |
|     | 보조금     | 135,872,680 | 135,872,680 | 0         |
| 세출  | 교육      | 4,981,337   | 4,981,337   | 0         |
|     | 사회복지    | 183,268,010 | 180,541,041 | 2,726,969 |
|     | 농림해양수산  | 15,755,736  | 15,496,821  | 258,915   |
|     | 수송및교통   | 3,271,170   | 4,148,247   | -877,077  |
|     | 국토및지역개발 | 17,070,768  | 16,292,050  | 778,718   |
|     | 기타      | 3,249,031   | 3,249,031   | 0         |

## 4. 공기업특별회계 세입·세출

(단위: 천원)

| 과 목 |           | 예산액         | 기정액         | 증감액       |
|-----|-----------|-------------|-------------|-----------|
| 계   |           | 186,550,863 | 177,939,934 | 8,610,929 |
| 세입  | 세외수입      | 81,550,863  | 81,900,634  | -349,771  |
|     | 지방채및예치금회수 | 105,000,000 | 96,039,300  | 8,960,700 |
| 세출  | 일반공공행정    | 186,550,863 | 177,939,934 | 8,610,929 |

충청북도 고시 제2010-357호

**오창 제2산업단지 산업단지계획 변경 승인 고시**

충청북도 고시 제2008-291호(2008.12.28)로 산업단지계획 승인 고시된 오창 제2산업단지에 대하여 산업단지 인·허가 절차 간소화를 위한 특례법 제15조의 규정에 의거 산업단지계획을 변경승인 고시하고, 토지이용규제기본법 제8조 및 같은법 시행령 제7조 규정에 의거 지형도면을 다음과 같이 고시합니다.

2010년 12월 31일  
충청북도지사

**■ 산업단지 지정(개발계획)**

**1. 산업단지의 명칭(변경없음)**

가. 산업단지의 명칭 : 오창 제2산업단지

**2. 산업단지의 지정목적 및 필요성(변경없음)**

오창과학산업단지 중심의 IT산업의 전진기지 육성의 충북산업육성정책의 역할 수행 및 충북의 차세대 성장동력의 첨단산업 유치, 산업지원기능 확보를 통한 오창과학산업단지와 더불어 청원군의 산업경쟁력강화와 지역경제 활성화에 기여하기 위하여 산업단지를 건설 하고자 함

**3. 지정 대상지역의 위치 및 면적(변경없음)**

가. 산업단지의 위치 : 충북 청원군 오창읍 주성리,양지리,창리,피정리,송대리 일원

나. 산업단지의 면적 : 1,389,202㎡

**4. 산업단지의 개발기간 및 개발방법(변경)**

가. 개발기간 : 기정 - 2007년 ~ 2011년

                  변경 - 2007년 ~ 2012년 6월

나. 개발방법 : 공영개발

**5. 주요 유치업종(변경) : 9개업종 → 5개업종**

가. 주요 유치업종(변경)

| 대분류                     | 중분류  |   |
|-------------------------|--|---|
|                         | 기정   | 변경  |
| C.제조업                   | 25. 금속가공제품(기계 및 가구 제외)<br>26. 전자부품, 컴퓨터, 영상음향 및 통신장비<br><br>28. 전기장비<br>29. 기타 기계 및 장비 | 21. 의료용 물질 및 의약품<br>26. 전자부품, 컴퓨터, 영상음향 및 통신장비<br>27. 의료·정밀·광학기기 및 시계<br>28. 전기장비<br>29. 기타 기계 및 장비 |
| 첨단기술                    | 1. 전자·전기 및 정보 분야<br>2. 정밀기계·신공정 분야<br>4. 신물질·생물공학 분야                                   | -   |
| J.출판, 영상, 방송통신 및 정보서비스업 | 62. 컴퓨터 프로그래밍, 시스템 통합 및 관리업<br>63. 정보서비스업<br><br>26, 1, 2, 4업종의 건물형 포함                 | -   |

나. 유치업종의 배치계획(변경)

| 구분<br>(대분류)             | 중분류 | 면적                       |                     |                     | 구성비<br>(%) | 비고   |                     |
|-------------------------|-----|--------------------------|---------------------|---------------------|------------|------|---------------------|
|                         |     | 기정(m <sup>2</sup> )      | 증감(m <sup>2</sup> ) | 변경(m <sup>2</sup> ) |            |      |                     |
| 합 계                     |     | 464,673                  | 증) 47,150           | 511,823             | 100.0      |      |                     |
| C. 제조업                  | 21  | 의료용 물질 및 의약품             | -                   | 증) 85,793           | 85,793     | 16.8 | 대지형                 |
|                         | 25  | 금속가공제품(기계 및 가구 제외)       | 109,037             | 감) 109,037          | -          | -    |                     |
|                         | 26  | 전자부품, 컴퓨터, 영상, 음향 및 통신장비 | 51,654              | 증) 53,659           | 105,313    | 20.6 |                     |
|                         | 27  | 의료·정밀·광학기기 및 시계          | -                   | 증) 105,818          | 105,818    | 20.7 |                     |
|                         | 28  | 전기장비                     | 39,878              | 증) 157,543          | 197,421    | 38.5 |                     |
|                         | 29  | 기타 기계 및 장비               | 77,625              | 감) 60,147           | 17,478     | 3.4  |                     |
| 첨단기술                    | 1   | 전자·전기 및 정보 분야            | 46,756              | 감) 46,756           | -          | -    | 대지형                 |
|                         | 2   | 정밀기계·신공정 분야              | 83,062              | 감) 83,062           | -          | -    |                     |
|                         | 4   | 신물질·생물공학 분야              | 39,183              | 감) 39,183           | -          | -    |                     |
| J.출판, 영상, 방송통신 및 정보서비스업 | 62  | 컴퓨터 프로그래밍, 시스템 통합 및 관리업  | 17,478              | 감) 17,478           | -          | -    | 건물형<br>(아파트<br>형공장) |
|                         | 63  | 정보서비스업                   |                     |                     |            |      |                     |
| (26,1,2,4업종의 건물형 포함)    |     |                          |                     |                     |            |      |                     |

주1) 제조업 및 정보서비스업은 신 한국표준산업분류표임(통계청고시 제2007-53호(07.12.28), 08.2.1시행)

주2) 첨단기술은 산업자원부 고시 제2007 - 17호(2007년 2월 15일), 산업발전법 제5조의 규정에 의하여 첨단기술 및 제품의 범위 외의 분류한 업종임

**6. 사업시행자의 주소 및 성명(변경)**

- 가. 사업시행자의 주소 : 기정 - 충청북도 청주시 상당구 울량동 743  
 변경 - 충청북도 청주시 상당구 오동동 339-2
- 나. 사업시행자의 성명 : 기정 - 충북개발공사장 김종운  
 변경 - 충북개발공사장 강교식

### 7. 사업시행지역의 토지사용 현황(변경없음)

| 구 분                  | 계         | 전       | 답       | 대지     | 임야      | 도로      | 기 타    |
|----------------------|-----------|---------|---------|--------|---------|---------|--------|
| 면 적(m <sup>2</sup> ) | 1,391,439 | 291,130 | 213,955 | 93,174 | 584,169 | 122,784 | 86,227 |
| 구성비(%)               | 100.0     | 20.9    | 15.4    | 6.7    | 42.0    | 8.8     | 6.2    |

주) 산업단지 면적(1,389,202m<sup>2</sup>)과 편입토지조서 면적(1,391,439m<sup>2</sup>)과 구적오차 2,237m<sup>2</sup>

### 8. 토지이용계획 및 주요 기반시설계획(변경)

#### 가. 토지이용계획(변경)

| 구 분        | 면 적(m <sup>2</sup> ) |                  |          | 구성비(%)       | 비 고  |   |  |
|------------|----------------------|------------------|----------|--------------|------|---|--|
|            | 기 정                  | 변 경              | 증·감      |              |      |   |  |
| <b>합 계</b> | <b>1,389,202</b>     | <b>1,389,202</b> | <b>-</b> | <b>100.0</b> |      |   |  |
| 산업공간       | 소 계                  | 464,673          | 528,184  | 증) 63,511    | 38.0 | • 유상공급면적 : 901,337m <sup>2</sup><br>- 유상공급시설면적의 58.6%   |  |
|            | 산업시설                 | 464,673          | 511,823  | 증) 47,150    | 36.8 |   |  |
|            | 물류시설                 | -                | 16,361   | 증) 16,361    | 1.2  |   |  |
| 주거공간       | 소 계                  | 302,926          | 297,050  | 감) 5,876     | 21.4 | • 이주자 택지  |  |
|            | 단독주택                 | 19,179           | 24,781   | 증) 5,602     | 1.8  |   |  |
|            | 공동주택                 | 283,747          | 267,388  | 감) 16,359    | 19.2 |   | • 임대비율(13.2%, 35,242m <sup>2</sup> )<br>- 25%이상(10%이상 완화 가능) |
|            | 기숙사                  | -                | 4,881    | 증) 4,881     | 0.4  |   |  |
| 상업공간       | 소 계                  | 33,921           | 41,584   | 증) 7,663     | 3.0  |   |  |
|            | 상업용지                 | 31,102           | 32,758   | 증) 1,656     | 2.4  |   |  |
|            | 근린생활시설               | 2,819            | 8,826    | 증) 6,007     | 0.6  |   |  |
| 지식공간       | 소 계                  | 32,625           | 38,460   | 증) 5,835     | 2.8  |   |  |
|            | 초등학교                 | 14,407           | 14,613   | 증) 206       | 1.1  |   | • 1개소(병설유치원 포함)  |
|            | 차량정비시설               | 7,893            | 8,113    | 증) 220       | 0.6  |   |  |
|            | 위험물저장 및 처리시설         | 3,109            | 4,432    | 증) 1,323     | 0.3  |   | • 기정 : 주유소 1개소<br>• 변경 : 주유소/가스충전소 2개소                       |
|            | 주민복합시설               | 5,716            | 8,152    | 증) 2,436     | 0.6  |   | • 도서관·문화·복지 등 복합시설   |
|            | 파출소                  | -                | 1,650    | 증) 1,650     | 0.1  |   | • 1개소  |
|            | 종교시설                 | 1,500            | 1,500    | -            | 0.1  |   | • 1개소  |
|            |                      |                  |          |              |      |   |  |
| 공공공간       | 소 계                  | 257,624          | 235,367  | 감) 22,257    | 16.9 |   |  |
|            | 도로                   | 238,492          | 218,264  | 감) 20,228    | 15.7 |   | • 법정비율 10% 이상<br>- 보행자도로 포함(8,598m <sup>2</sup> )            |
|            | 주차장                  | 8,903            | 7,749    | 감) 1,154     | 0.6  |   | • 노외주차장5개소, 부설주차장 83개소                                       |
|            | 공공공지                 | 2,636            | 1,584    | 감) 1,052     | 0.1  |   |  |
|            | 광장                   | 1,327            | 1,200    | 감) 127       | 0.1  |   |  |
|            | 오수중계펌프장              | 429              | 429      | -            | -    |   |  |
|            | 가스공급설비               | 49               | 49       | -            | -    |   | • 가스정압기  |
|            | 수도공급설비               | 5,788            | 6,092    | 증) 304       | 0.4  |   | • 배수지  |
| 녹지공간       | 소 계                  | 297,433          | 248,557  | 감) 48,876    | 17.9 | • 법정비율 7.5%~10%   |  |
|            | 공원                   | 221,934          | 189,267  | 감) 32,667    | 13.6 | • 근린5, 어·공1, 소공원3<br>- 저류지14,193m <sup>2</sup> , 2개소 포함 |  |
|            | 녹지                   | 75,499           | 59,290   | 감) 16,209    | 4.3  | • 완충녹지, 경관녹지, 연결녹지                                      |  |

나. 주요 기반시설계획(변경)

(1) 교통시설 계획

가) 도로 총괄

| 류 별 | 합 계 |        |                      | 1류      |        |                      | 2류      |        |                      | 3류     |        |                      |         |
|-----|-----|--------|----------------------|---------|--------|----------------------|---------|--------|----------------------|--------|--------|----------------------|---------|
|     | 노선수 | 연장 (m) | 면적 (m <sup>2</sup> ) | 노선 수    | 연장 (m) | 면적 (m <sup>2</sup> ) | 노선수     | 연장 (m) | 면적 (m <sup>2</sup> ) | 노선수    | 연장 (m) | 면적 (m <sup>2</sup> ) |         |
| 합계  | 기정  | 44     | 12,069               | 238,492 | 27     | 5,907                | 104,366 | 6      | 1,692                | 25,346 | 11     | 4,470                | 108,780 |
|     | 변경  | 62     | 11,724               | 218,264 | 23     | 5,123                | 82,665  | 27     | 1,816                | 25,213 | 12     | 4,785                | 110,396 |
| 대로  | 기정  | 5      | 3,920                | 104,514 | 1      | 317                  | 999     | -      | -                    | -      | 4      | 3,603                | 103,515 |
| 중로  | 기정  | 13     | 5,640                | 112,253 | 8      | 4,089                | 88,071  | 5      | 1,551                | 24,182 | -      | -                    | -       |
|     | 변경  | 12     | 4,176                | 82,427  | 6      | 2,824                | 61,085  | 6      | 1,352                | 21,342 | -      | -                    | -       |
| 소로  | 기정  | 26     | 2,509                | 21,725  | 18     | 1,501                | 15,296  | 1      | 141                  | 1,164  | 7      | 867                  | 5,265   |
|     | 변경  | 45     | 3,628                | 31,323  | 16     | 1,982                | 20,571  | 21     | 464                  | 3,871  | 8      | 1,182                | 6,881   |

주) 면적에는 가각면적, 버스베이 등 포함하며, 지구의 도로는 미포함

나) 도로계획

| 구분 | 규 모 |       |     |         | 기능   | 연 장 (m)     | 기점      | 종점      | 사용 형태 | 비고 |
|----|-----|-------|-----|---------|------|-------------|---------|---------|-------|----|
|    | 등급  | 류별    | 번호  | 폭원(m)   |      |             |         |         |       |    |
| 합계 | 기정  | 44개노선 |     |         |      | 12,069      |         |         |       |    |
|    | 변경  | 62개노선 |     |         |      | 11,724      |         |         |       |    |
| 대로 | 기정  | 5개노선  |     |         |      | 3,920       |         |         |       |    |
| 기정 | 대로  | 1     | 8   | 35'38   | 간선도로 | 317 (4,804) | 동측구역계   | 북측구역계   | 일반도로  |    |
| 기정 | 대로  | 3     | 61  | 25'65   | "    | 1,584       | 대로1-8   | 대로1-23  | "     |    |
| 기정 | 대로  | 3     | 62  | 25'31   | 보조간선 | 800         | 대로3-61  | 대로3-63  | "     |    |
| 기정 | 대로  | 3     | 63  | 25'31   | "    | 626         | 대로3-61  | 중로1-114 | "     |    |
| 기정 | 대로  | 3     | 64  | 25'31   | "    | 593         | 대로3-63  | 대로3-44  | "     |    |
| 중로 | 기정  | 13개노선 |     |         |      | 5,640       |         |         |       |    |
|    | 변경  | 12개노선 |     |         |      | 4,176       |         |         |       |    |
| 기정 | 중로  | 1     | 111 | 20      | 보조간선 | 205         | 대로3-61  | 대로3-62  | 일반도로  |    |
| 변경 | 중로  | 1     | 111 | 20      | "    | 205         | 대로3-61  | 대로3-62  | "     |    |
| 기정 | 중로  | 1     | 112 | 20'22.5 | "    | 396         | 대로3-62  | 중로1-114 | "     |    |
| 기정 | 중로  | 1     | 113 | 20'22.5 | "    | 294         | 대로3-62  | 중로1-114 | "     |    |
| 기정 | 중로  | 1     | 114 | 20'26   | "    | 1,087       | 중로1-113 | 중로1-116 | "     |    |
| 변경 | 중로  | 1     | 114 | 20      | "    | 978         | 중로1-113 | 중로1-18  | "     |    |
| 폐지 | 중로  | 1     | 115 | 20      | "    | 234         | 중로1-114 | 중로1-18  | "     |    |
| 폐지 | 중로  | 1     | 116 | 20'29   | "    | 945         | 대로3-64  | 중로1-115 | "     |    |
| 기정 | 중로  | 1     | 117 | 20      | "    | 201         | 대로3-61  | 대로3-64  | "     |    |
| 변경 | 중로  | 1     | 115 | 23      | "    | 223         | 대로3-61  | 대로3-64  | "     |    |

주) ()은 도로 총연장임

| 구분 | 규 모 |    |       |       | 기능   | 연 장<br>(m)    | 기점      | 종점              | 사용<br>형태 | 비고              |
|----|-----|----|-------|-------|------|---------------|---------|-----------------|----------|-----------------|
|    | 등급  | 류별 | 번호    | 폭원(m) |      |               |         |                 |          |                 |
| 기정 | 중로  | 1  | 118   | 20    | 보조간선 | 728           | 대로3-61  | 중로1-118         | 일반도로     |                 |
| 변경 | 중로  | 1  | 116   | 20    | "    | 728           | 대로3-61  | 중로1-98          | "        |                 |
| 기정 | 중로  | 1  | 18    | 20    | 집산도로 | 0<br>(507)    | 중로1-1   | 중로1-115         | "        | 지구의<br>진입<br>도로 |
| 변경 | 중로  | 1  | 18    | 20    | 보조간선 | 0<br>(503)    | 중로1-1   | 중로1-114         | "        |                 |
| 기정 | 중로  | 1  | 1     | 20*23 | "    | 0<br>(10,987) | 대로1-8   | 오창면두릉리<br>행정구역계 | "        | 지구의<br>진입<br>도로 |
| 기정 | 중로  | 2  | 10    | 17    | 집산도로 | 0<br>(187)    | 대로1-8   | 중로1-114         | "        | 지구의<br>도로       |
| 기정 | 중로  | 2  | 121   | 15*18 | "    | 238           | 대로1-8   | 대로3-62          | "        |                 |
| 기정 | 중로  | 2  | 122   | 15    | "    | 362           | 중로1-111 | 중로1-111         | "        |                 |
| 변경 | 중로  | 2  | 122   | 15    | "    | 439           | 중로1-111 | 중로1-111         | "        |                 |
| 기정 | 중로  | 2  | 123   | 15    | "    | 271           | 중로1-111 | 중로1-111         | "        |                 |
| 변경 | 중로  | 2  | 123   | 15    | "    | 287           | 중로1-111 | 중로1-111         | "        |                 |
| 기정 | 중로  | 2  | 124   | 15    | "    | 280           | 대로3-63  | 대로3-64          | "        |                 |
| 폐지 | 중로  | 2  | 125   | 15    | "    | 400           | 대로3-64  | 중로1-114         | "        |                 |
| 신설 | 중로  | 2  | 144   | 15    | "    | 53            | 중로2-122 | 소로1-128         | "        |                 |
| 신설 | 중로  | 2  | 145   | 15    | "    | 55            | 중로2-122 | 소로1-128         | "        |                 |
| 기정 | 중로  | 3  | 16    | 12    | "    | 0<br>(245)    | 중로1-1   | 중로2-10          | "        | 지구의<br>도로       |
| 기정 | 중로  | 3  | 17    | 12    | "    | 0<br>(120)    | 중로2-10  | 소로2-84          | "        |                 |
| 소로 |     | 기정 | 26개노선 |       |      | 2,509         |         |                 |          |                 |
|    |     | 변경 | 45개노선 |       |      | 3,628         |         |                 |          |                 |
| 기정 | 소로  | 1  | 111   | 10    | 국지도로 | 35            | 대로3-62  | 소로1-112         | 일반도로     |                 |
| 변경 | 소로  | 1  | 111   | 10    | "    | 26            | 대로3-62  | 소로1-112         | "        |                 |
| 기정 | 소로  | 1  | 112   | 10    | "    | 338           | 중로2-121 | 중로2-121         | "        |                 |
| 변경 | 소로  | 1  | 112   | 10    | "    | 404           | 중로2-121 | 소로1-112         | "        |                 |
| 기정 | 소로  | 1  | 113   | 10    | "    | 64            | 소로1-112 | 소로1-112         | "        |                 |
| 변경 | 소로  | 1  | 113   | 10    | "    | 74            | 소로1-112 | 소로1-112         | "        |                 |
| 기정 | 소로  | 1  | 114   | 10    | "    | 54            | 소로1-113 | 소로1-115         | "        |                 |
| 변경 | 소로  | 1  | 114   | 10    | "    | 54            | 소로1-113 | 소로1-112         | "        |                 |
| 기정 | 소로  | 1  | 115   | 10    | "    | 64            | 소로1-112 | 소로1-112         | "        |                 |
| 변경 | 소로  | 1  | 115   | 10    | "    | 219           | 중로1-113 | 중로2-121         | "        |                 |

주) ()은 도로 총연장임

| 구분 | 규 모 |    |     |       | 기능   | 연 장<br>(m) | 기점      | 종점      | 사용<br>형태    | 비고        |
|----|-----|----|-----|-------|------|------------|---------|---------|-------------|-----------|
|    | 등급  | 류별 | 번호  | 폭원(m) |      |            |         |         |             |           |
| 기정 | 소로  | 1  | 116 | 10    | 국지도로 | 127        | 중로2-121 | 소로1-119 | 일반도로        |           |
| 변경 | 소로  | 1  | 116 | 10    | "    | 99         | 소로1-118 | 소로1-119 | "           |           |
| 기정 | 소로  | 1  | 117 | 10    | "    | 135        | 소로1-116 | 소로1-116 | "           |           |
| 변경 | 소로  | 1  | 117 | 10    | "    | 191        | 소로1-115 | 소로1-115 | "           |           |
| 기정 | 소로  | 1  | 118 | 10    | "    | 148        | 소로1-116 | 소로1-116 | "           |           |
| 변경 | 소로  | 1  | 118 | 10    | "    | 225        | 소로1-112 | 소로1-116 | "           |           |
| 기정 | 소로  | 1  | 119 | 10    | "    | 175        | 소로1-112 | 소로1-118 | "           |           |
| 신설 | 소로  | 1  | 120 | 10    | "    | 85         | 소로1-117 | 소로1-115 | "           |           |
| 신설 | 소로  | 1  | 121 | 10    | "    | 94         | 소로1-115 | 소로2-655 | "           |           |
| 신설 | 소로  | 1  | 122 | 10    | "    | 20         | 소로1-115 | 소로2-84  | "           |           |
| 기정 | 소로  | 1  | 123 | 10    | 특수도로 | 32         | 대로3-61  | 소로1-119 | 보행자<br>전용도로 |           |
| 신설 | 소로  | 1  | 124 | 10    | 국지도로 | 68         | 소로1-112 | 소로1-116 | 일반도로        |           |
| 기정 | 소로  | 1  | 127 | 10    | 특수도로 | 80         | 중로1-111 | 중로2-123 | 보행자<br>전용도로 |           |
| 변경 | 소로  | 1  | 127 | 10    | "    | 70         | 중로1-111 | 중로2-123 | "           |           |
| 기정 | 소로  | 1  | 128 | 10    | 특수도로 | 126        | 중로1-111 | 중로2-122 | 보행자<br>전용도로 |           |
| 변경 | 소로  | 1  | 128 | 10    | "    | 146        | 중로1-111 | 중로2-122 | "           |           |
| 기정 | 소로  | 2  | 83  | 8     | 국지도로 | 0<br>(86)  | 중로3-16  | 중로3-18  | "           | 지구외<br>도로 |
| 변경 | 소로  | 2  | 83  | 8     | 국지도로 | 0<br>(86)  | 대로1-8   | 중로3-16  | "           |           |
| 기정 | 소로  | 2  | 84  | 8     | "    | 0<br>(226) | 대로1-8   | 중로1-113 | "           |           |
| 기정 | 소로  | 2  | 596 | 8     | "    | 141        | 대로3-61  | 중로1-116 | "           |           |
| 기정 | 소로  | 1  | 122 | 10    | "    | 19         | 중로2-123 | 소로1-126 | "           |           |
| 변경 | 소로  | 2  | 655 | 8     | "    | 9          | 중로2-123 | 소로2-658 | "           |           |
| 기정 | 소로  | 1  | 121 | 10    | "    | 43         | 중로2-123 | 소로1-125 | "           |           |
| 변경 | 소로  | 2  | 656 | 8     | "    | 21         | 중로2-123 | 소로2-659 | "           |           |
| 기정 | 소로  | 1  | 120 | 10    | "    | 18         | 소로1-112 | 소로1-124 | "           |           |
| 변경 | 소로  | 2  | 657 | 8     | "    | 18         | 소로1-112 | 소로2-660 | "           |           |
| 기정 | 소로  | 1  | 126 | 10    | 특수도로 | 19         | 대로3-62  | 소로1-122 | 보행자<br>전용도로 |           |
| 변경 | 소로  | 2  | 658 | 8     | "    | 15         | 대로3-62  | 소로2-655 | "           |           |
| 기정 | 소로  | 1  | 125 | 10    | "    | 12         | 대로3-61  | 소로1-121 | "           |           |
| 변경 | 소로  | 2  | 659 | 8     | "    | 10         | 대로3-61  | 소로2-656 | "           |           |



| 구분 | 규 모 |    |     |        | 기능   | 연 장 (m) | 기점      | 종점      | 사용 형태    | 비고    |
|----|-----|----|-----|--------|------|---------|---------|---------|----------|-------|
|    | 등급  | 류별 | 번호  | 폭원 (m) |      |         |         |         |          |       |
| 기정 | 소로  | 1  | 124 | 10     | 특수도로 | 12      | 대로3-61  | 소로1-120 | 보행자 전용도로 |       |
| 변경 | 소로  | 2  | 660 | 8      | "    | 12      | 대로3-61  | 소로2-667 | "        |       |
| 신설 | 소로  | 2  | 661 | 8      | 국지도로 | 9       | 중로2-122 | 소로2-670 | 일반도로     |       |
| 신설 | 소로  | 2  | 662 | 8      | "    | 23      | 중로2-122 | 소로2-672 | "        |       |
| 신설 | 소로  | 2  | 663 | 8      | "    | 8       | 소로1-112 | 소로2-669 | "        |       |
| 신설 | 소로  | 2  | 664 | 8      | "    | 8       | 소로1-117 | 소로2-668 | "        |       |
| 신설 | 소로  | 2  | 665 | 8      | "    | 22      | 소로1-121 | 소로2-666 | "        |       |
| 신설 | 소로  | 2  | 666 | 8      | 특수도로 | 38      | 중로2-121 | 소로2-665 | 보행자 전용도로 |       |
| 신설 | 소로  | 2  | 667 | 8      | "    | 19      | 소로1-121 | 소로3-415 | "        |       |
| 신설 | 소로  | 2  | 668 | 8      | "    | 10      | 중로2-121 | 소로2-664 | "        |       |
| 신설 | 소로  | 2  | 669 | 8      | "    | 10      | 중로2-121 | 소로2-663 | "        |       |
| 신설 | 소로  | 2  | 670 | 8      | "    | 15      | 대로3-62  | 소로2-661 | "        |       |
| 신설 | 소로  | 2  | 671 | 8      | "    | 15      | 중로2-122 | 공동주택1BL | "        |       |
| 신설 | 소로  | 2  | 672 | 8      | "    | 7       | 대로3-61  | 소로2-662 | "        |       |
| 신설 | 소로  | 2  | 673 | 8      | "    | 35      | 대로3-63  | 중로2-123 | "        |       |
| 기정 | 소로  | 3  | 415 | 6      | "    | 9       | 중로2-121 | 소로3-414 | "        |       |
| 변경 | 소로  | 2  | 674 | 8      | "    | 19      | 중로2-121 | 소로1-118 | "        |       |
| 기정 | 소로  | 3  | 411 | 6      | 국지도로 | 155     | 중로1-116 | 배수지     | 일반도로     |       |
| 변경 | 소로  | 3  | 411 | 6      | "    | 309     | 중로1-114 | 배수지     | "        |       |
| 기정 | 소로  | 3  | 412 | 6      | "    | 35      | 중로1-115 | 북측지구계   | "        |       |
| 변경 | 소로  | 3  | 412 | 6      | "    | 82      | 중로1-114 | 북측지구계   | "        |       |
| 기정 | 소로  | 3  | 413 | 6      | "    | 49      | 중로1-118 | 남측지구계   | "        | 기점 변경 |
| 변경 | 소로  | 3  | 413 | 6      | "    | 49      | 중로1-116 | 남측지구계   | "        |       |
| 기정 | 소로  | 3  | 414 | 6      | "    | 9       | 소로1-117 | 소로3-415 | "        |       |
| 변경 | 소로  | 3  | 414 | 4      | "    | 11      | 소로3-411 | 북측지구계   | "        |       |
| 신설 | 소로  | 3  | 415 | 6      | 특수도로 | 159     | 대로1-8   | 소로1-122 | 보행자 전용도로 |       |
| 기정 | 소로  | 3  | 416 | 6      | "    | 298     | 대로3-63  | 중로1-112 | "        |       |
| 변경 | 소로  | 3  | 416 | 6      | "    | 198     | 중로1-112 | 근린공원125 | "        |       |
| 기정 | 소로  | 3  | 417 | 6      | "    | 312     | 중로1-112 | 중로1-113 | "        |       |
| 변경 | 소로  | 3  | 417 | 6      | "    | 315     | 중로1-113 | 중로1-112 | "        |       |
| 신설 | 소로  | 3  | 418 | 6      | "    | 59      | 중로1-113 | 소로1-122 | "        |       |

다) 주차장

| 구 분 | 도 표 시 번 호 | 면 적 | 시 설 명     | 위 치             | 면적(m <sup>2</sup> ) |          |       | 비 고     |
|-----|-----------|-----|-----------|-----------------|---------------------|----------|-------|---------|
|     |           |     |           |                 | 기 정                 | 변 경      | 변 경 후 |         |
| 소 계 | 기 정       |     | 7개소       |                 | 8,903               | 감) 1,154 | 7,749 |         |
|     | 변 경       |     | 88개소      |                 |                     |          |       |         |
| 변 경 | 1         |     | 노 주 차 장 외 | 오창읍 주성리 산18 일원  | 966                 | 감) 630   | 336   | 위 치 변 경 |
| 변 경 | 2         |     | "         | 오창읍 창리 27 일원    | 605                 | 감) 275   | 330   |         |
| 변 경 | 3         |     | "         | 오창읍 창리 34 일원    | 550                 | 증) 400   | 950   |         |
| 변 경 | 4         |     | "         | 오창읍 주성리 48-3 일원 | 3,250               | 감) 2,065 | 1,185 |         |
| 변 경 | 5         |     | "         | 오창읍 주성리 53 일원   | 1,368               | 감) 155   | 1,213 |         |
| 폐 지 | 6         |     | "         | 오창읍 주성리 45 일원   | 1,170               | -        | -     | -       |
| 폐 지 | 7         |     | "         | 오창읍 주성리 53 일원   | 994                 | -        | -     | -       |
| 신 설 | 83개소      |     | 부 설 추 차 장 | 오창읍 주성리, 창리 일원  | -                   | 증) 3,735 | 3,735 | -       |

라) 광 장

| 구 분 | 도 표 시 번 호 | 면 적 | 시 설 명 | 위 치            | 면적(m <sup>2</sup> ) |        |       | 비 고 |
|-----|-----------|-----|-------|----------------|---------------------|--------|-------|-----|
|     |           |     |       |                | 기 정                 | 변 경    | 변 경 후 |     |
| 소 계 | 2개소       |     |       |                | 1,327               | 감) 127 | 1,200 |     |
| 변 경 | 91        |     | 광 장   | 오창읍 주성리47-3 일원 | 1,327               | 감) 717 | 610   |     |
| 신 설 | 93        |     | 광 장   | 오창읍 주성리47-3 일원 | -                   | 증) 590 | 590   |     |

(2) 용수공급계획

가) 용수공급계획

| 구 분  | 용수량(m <sup>3</sup> /일) |        | 수 원  | 비 고 |
|------|------------------------|--------|--|-----|
|      | 기 정                    | 변 경    |  |     |
| 계    | 14,990                 | 20,956 | 대청댐계통 광역상수도→<br>오창과학산업단지 내 가압장<br>(용수인입시설(송수관로) 설치)<br>→ 단지내 배수지 |     |
| 공업용수 | 6,062                  | 13,598 |  |     |
| 생활용수 | 8,928                  | 7,358  |  |     |

주 : 생활용수 (소화용수량 300m<sup>3</sup>)포함

나) 수도시설계획

| 구 분 | 도 표 시 번 호 | 면 적 | 시 설 명 | 위 치            | 면적(m <sup>2</sup> ) |        |       | 비 고 |
|-----|-----------|-----|-------|----------------|---------------------|--------|-------|-----|
|     |           |     |       |                | 기 정                 | 변 경    | 변 경 후 |     |
| 소 계 | 1개소       |     |       |                | 5,788               | 증) 304 | 6,092 |     |
| 변 경 | 41        |     | 배 수 지 | 오창읍 양지리 96-1일원 | 5,788               | 증) 304 | 6,092 |     |

(3) 하수처리계획

가) 오·폐수처리계획

| 구 분  | 일최대 오·폐수량(m <sup>3</sup> /일) |        | 비 고   |
|------|------------------------------|--------|---|
|      | 기 정                          | 변 경    |   |
| 계    | 9,726                        | 15,413 | • 개별공장 1차 처리 후 오창과학산업단지내 폐수종말처리장으로 이송처리<br>(단지내 중계펌프장 설치) |
| 공장폐수 | 3,696                        | 9,473  |   |
| 생활오수 | 6,030                        | 5,940  |   |

주 : 지하수 유입량(일최대오수량의 10%) 포함

나) 오수처리시설 계획

| 구 분 | 도표시번호 | 시설명      | 위 치           | 면적(m <sup>2</sup> ) |    |     | 비고 |
|-----|-------|----------|---------------|---------------------|----|-----|----|
|     |       |          |               | 기정                  | 변경 | 변경후 |    |
| 소계  | 1개소   |          |               | 429                 | -  | 429 |    |
| 기정  | 8     | 오수중계 펌프장 | 오창읍 주성리 7-1일원 | 429                 | -  | 429 |    |

(4) 통신시설계획

| 구 분     | 통신수요량(회선수) |       | 공급처                                 | 비 고 |
|---------|------------|-------|-------------------------------------|-----|
|         | 기 정        | 변 경   |                                     |     |
| 계       | 6,309      | 6,357 | 한국통신공사(KT)<br>청원전화국 공급<br>(여유율 30%) |     |
| 산 업 용 지 | 480        | 477   |                                     |     |
| 주 거 용 지 | 4,339      | 4,199 |                                     |     |
| 상 업 용 지 | 1,306      | 1,487 |                                     |     |
| 지원시설용지  | 140        | 152   |                                     |     |
| 공 중 전 화 | 44         | 42    |                                     |     |

(5) 폐기물처리계획

가) 폐기물발생량

| 구 분        | 계  | 생활 폐기물(ton/일) |       |      |      |      | 사업장 폐기물(ton/일) |       |       |           |       |        |      |       |
|------------|----|---------------|-------|------|------|------|----------------|-------|-------|-----------|-------|--------|------|-------|
|            |    | 소계            | 가연    | 불연   | 재활용  | 소계   | 생활폐기물          |       |       | 배출시설계 폐기물 |       | 지경 폐기물 |      |       |
|            |    |               |       |      |      |      | 가연             | 불연    | 재활용   | 가연        | 불연    | 가연     | 불연   |       |
| 폐기물<br>발생량 | 기정 | 208.37        | 13.16 | 6.58 | 1.14 | 5.44 | 195.21         | 53.82 | 8.43  | 58.31     | 28.85 | 16.37  | 7.74 | 21.69 |
|            | 변경 | 252.40        | 14.67 | 8.59 | 0.22 | 5.86 | 237.73         | 45.01 | 12.59 | 66.95     | 21.97 | 70.24  | 9.33 | 11.64 |

나) 폐기물처리계획

| 구 분        |              | 폐기물<br>발생량<br>(ton/일) | 처리계획(ton/일) |        |       |       | 비고   |      |
|------------|--------------|-----------------------|-------------|--------|-------|-------|--|------|
|            |              |                       | 재활용         | 소각     | 매립    | 위탁    |  |      |
| 총 계        | 기 정          | 208.37                | 173.04      | 24.56  | 6.24  | 4.53  | <ul style="list-style-type: none"> <li>• 생활폐기물</li> <li>- 청주광역시 쓰레기매립장 처리</li> <li>• 사업장폐기물</li> <li>- 가연성: 주변 소각시설에서 소각처리</li> <li>- 불연성: 오창과학산업단지내 폐기물 처리시설에서 처리</li> <li>- 지정: 전량 위탁처리</li> </ul> |      |
|            | 변 경          | 252.40                | 167.32      | 46.74  | 30.38 | 7.96  |  |      |
| 생활 폐 기 물   | 기 정          | 13.16                 | 7.89        | 4.56   | 0.71  | -     |  |      |
|            | 변 경          | 14.67                 | 8.80        | 5.65   | 0.22  | -     |  |      |
| 사업장<br>폐기물 | 소 계          | 기 정                   | 195.21      | 165.15 | 20.00 | 5.53  |  | 4.53 |
|            |              | 변 경                   | 237.73      | 158.52 | 41.09 | 30.16 |  | 7.96 |
|            | 생활계<br>폐기물   | 기 정                   | 120.56      | 101.99 | 15.56 | 3.01  |  | -    |
|            |              | 변 경                   | 124.56      | 76.36  | 35.60 | 12.60 |  | -    |
|            | 배출시설계<br>폐기물 | 기 정                   | 45.22       | 38.26  | 4.44  | 2.52  |  | -    |
|            |              | 변 경                   | 92.21       | 69.16  | 5.49  | 17.56 |  | -    |
|            | 지정<br>폐기물    | 기 정                   | 29.43       | 24.90  | -     | -     | 4.53   |      |
|            |              | 변 경                   | 20.96       | 13.00  | -     | -     | 7.96   |      |

(6) 공원·녹지계획

가) 공원·녹지 총괄

| 구 분     |           | 개 소 |    | 면 적(㎡)  |         | 비 고                             |
|---------|-----------|-----|----|---------|---------|---------------------------------|
|         |           | 기정  | 변경 | 기정      | 변경      |                                 |
| 합 계     |           | 22  | 16 | 297,433 | 248,557 |                                 |
| 소 계(공원) |           | 11  | 9  | 221,934 | 189,267 |                                 |
|         | 근 린 공 원   | 6   | 5  | 197,567 | 183,367 | • 근린공원과 중복 결정된<br>저류지14,193㎡ 포함 |
|         | 체 육 공 원   | 1   | -  | 16,427  | -       |                                 |
|         | 어 린 이 공 원 | 2   | 1  | 5,872   | 3,150   |                                 |
|         | 소 공 원     | 2   | 3  | 2,068   | 2,750   |                                 |
| 소 계(녹지) |           | 11  | 7  | 75,499  | 59,290  |                                 |
|         | 완 충 녹 지   | 4   | 4  | 48,954  | 46,833  |                                 |
|         | 경 관 녹 지   | 2   | 2  | 9,537   | 9,586   |                                 |
|         | 연 결 녹 지   | 5   | 1  | 17,188  | 2,871   |                                 |

나) 공원 계획

| 구분 | 도면 표시번호 | 시설명   | 위치              | 면적 (㎡)  |          |         | 비고                  |
|----|---------|-------|-----------------|---------|----------|---------|---------------------|
|    |         |       |                 | 기정      | 변경       | 변경후     |                     |
| 소계 | 기정      | 11개소  | -               | 221,934 | 감)32,667 | 189,267 |                     |
|    | 변경      | 9개소   | -               |         |          |         |                     |
| 변경 | 121     | 근린공원  | 오창읍 주성리 산35 일원  | 29,425  | 감) 2,994 | 26,431  |                     |
| 변경 | 122     | "     | 오창읍 주성리 196 일원  | 100,776 | 감) 1,842 | 98,934  |                     |
| 기정 | 123     | "     | 오창읍 송대리 39-6 일원 | 13,930  | -        | 13,930  | · 정류지(6,943㎡)와 중복결정 |
| 변경 | 124     | "     | 오창읍 주성리 12 일원   | 14,518  | 감) 20    | 14,498  | · 정류지(7,250㎡)와 중복결정 |
| 변경 | 125     | "     | 오창읍 주성리 123 일원  | 19,091  | 증)10,483 | 29,574  |                     |
| 폐지 | 126     | "     | 오창읍 주성리 96 일원   | 19,827  | 감)19,827 | -       |                     |
| 폐지 | 127     | 체육공원  | 오창읍 주성리 산40-1일원 | 16,427  | 감)16,427 | -       |                     |
| 변경 | 128     | 어린이공원 | 오창읍 창리 산17 일원   | 2,081   | 증)1,069  | 3,150   |                     |
| 폐지 | 129     | "     | 오창읍 창리 67-3 일원  | 3,791   | 감)3,791  | -       |                     |
| 기정 | 130     | 소공원   | 오창읍 창리 12-6 일원  | 1,065   | -        | 1,065   |                     |
| 변경 | 131     | "     | 오창읍 창리 21-4 일원  | 1,003   | 감)134    | 869     |                     |
| 신설 | 158     | "     | 오창읍 창리 산25-3 일원 | -       | 증)816    | 816     |                     |

다) 녹지 계획

| 구분 | 도면 표시번호 | 시설명  | 위치               | 면적(㎡)  |          |        | 비고 |
|----|---------|------|------------------|--------|----------|--------|----|
|    |         |      |                  | 기정     | 변경       | 변경후    |    |
| 소계 | 기정      | 11개소 | -                | 75,499 | 감)16,209 | 59,290 |    |
|    | 변경      | 7개소  | -                |        |          |        |    |
| 변경 | 651     | 완충녹지 | 오창읍 창리 11-2 일원   | 2,291  | 증) 66    | 2,357  |    |
| 변경 | 652     | "    | 오창읍 주성리 산10-6 일원 | 24,607 | 감) 2,240 | 22,367 |    |
| 변경 | 653     | "    | 오창읍 주성리 65-1 일원  | 1,713  | 증) 53    | 1,766  |    |
| 기정 | 654     | "    | 오창읍 송대리 9-2 일원   | 20,343 | -        | 20,343 |    |
| 변경 | 655     | 경관녹지 | 오창읍 창리 산5-1 일원   | 8,955  | 감)599    | 8,356  |    |
| 변경 | 656     | "    | 오창읍 양지리 90-1 일원  | 402    | 증) 828   | 1,230  |    |
| 폐지 | 657     | 연결녹지 | 오창읍 창리 118-2 일원  | 2,116  | 감)2,116  | -      |    |
| 폐지 | 658     | "    | 오창읍 주성리 184-1 일원 | 7,157  | 감)7,157  | -      |    |
| 폐지 | 659     | "    | 오창읍 송대리 75 일원    | 3,372  | 감)3,372  | -      |    |
| 폐지 | 660     | "    | 오창읍 주성리 182 일원   | 1,546  | 감)1,546  | -      |    |
| 변경 | 661     | "    | 오창읍 주성리 41-2 일원  | 2,997  | 감)126    | 2,871  |    |

(7) 기타 계획

가) 공공공지

| 구분 | 도표시번호 | 시설명  | 위치            | 면적(m <sup>2</sup> ) |          |       | 비고 |
|----|-------|------|---------------|---------------------|----------|-------|----|
|    |       |      |               | 기정                  | 변경       | 변경후   |    |
| 소계 | 1개소   | -    | -             | 2,636               | 증) 1,052 | 1,584 |    |
| 폐지 | 16    | 공공공지 | 오창읍 주성리22-2일원 | 1,249               | 감) 1,249 | -     |    |
| 변경 | 17    | "    | 오창읍 주성리60-4일원 | 1,387               | 증) 197   | 1,584 |    |

나) 학교

| 구분 | 도표시번호 | 시설명  | 위치            | 면적(m <sup>2</sup> ) |        |        | 비고               |
|----|-------|------|---------------|---------------------|--------|--------|------------------|
|    |       |      |               | 기정                  | 변경     | 변경후    |                  |
| 소계 | 1개소   | -    | -             | 14,407              | 증) 206 | 14,613 |                  |
| 변경 | 64    | 초등학교 | 오창읍 창리 산28 일원 | 14,407              | 증) 206 | 14,613 | 방설유치원 포함<br>신명변경 |

다) 공공청사

| 구분 | 도표시번호 | 시설명 | 위치           | 면적(m <sup>2</sup> ) |          |       | 비고 |
|----|-------|-----|--------------|---------------------|----------|-------|----|
|    |       |     |              | 기정                  | 변경       | 변경후   |    |
| 소계 | 1개소   | -   | -            | -                   | 증) 1,650 | 1,650 |    |
| 신설 | 18    | 파출소 | 오창읍 주성리 산4일원 | -                   | 증) 1,650 | 1,650 |    |

라) 저류지

| 구분 | 도표시번호 | 시설명 | 위치             | 면적(m <sup>2</sup> ) |    |        | 비고              |
|----|-------|-----|----------------|---------------------|----|--------|-----------------|
|    |       |     |                | 기정                  | 변경 | 변경후    |                 |
| 소계 | 2개소   |     |                | 14,193              | -  | 14,193 |                 |
| 기정 | 4     | 저류지 | 오창읍 송대리 39-6일원 | 6,943               | -  | 6,943  | 근린공원123<br>중복결정 |
| 기정 | 5     | "   | 오창읍 주성리 12일원   | 7,250               | -  | 7,250  | 근린공원124<br>중복결정 |

마) 가스공급설비

| 구분 | 도표시번호 | 시설명   | 위치           | 면적(m <sup>2</sup> ) |    |     | 비고   |
|----|-------|-------|--------------|---------------------|----|-----|------|
|    |       |       |              | 기정                  | 변경 | 변경후 |      |
| 소계 | 1개소   |       |              | 49                  | -  | 49  |      |
| 변경 | 1     | 가스공급설 | 오창읍 주성리 산4일원 | 49                  | -  | 49  | 위치변경 |

### 9. 재원조달계획(변경)

#### 가. 사업비 세부내역

| 구 분     | 기정금액(억원) | 구성비(%) | 변경금액(억원) | 구성비(%) | 비 고                             |
|---------|----------|--------|----------|--------|---------------------------------|
| 계       | 3,153    | 100.0  | 3,084    | 100.0  |                                 |
| 용 지 비   | 1,667    | 52.9   | 1,740    | 56.4   | • 보상비, 부담금, 간접보상, 부대비 등         |
| 조 성 비   | 929      | 29.5   | 784      | 25.4   | • 조사설계비, 단지조성비, 간선시설 및 기타 사업비 등 |
| 기 타 비 용 | 557      | 17.7   | 560      | 18.2   | • 직접인건비, 일반관리비, 금융비용 등          |

#### 나. 재원조달계획 및 년차별투자계획

- 본 사업에 소요되는 사업비는 시행자(충북개발공사) 자체 자금으로 조달 및 일부 국비 지원

(단위 : 억원)

| 구 분       | 계  | 2008년 | 2009년 | 2010년 | 2011년 이후 | 비고  |  |
|-----------|----|-------|-------|-------|----------|-----|--|
| 계         | 기정 | 3,153 | 892   | 1,328 | 483      | 450 |  |
|           | 변경 | 3,084 | 892   | 1,328 | 483      | 381 |  |
| 국 비       | 기정 | 177   | -     | -     | -        | 177 | • 전입도로<br>• 용수인입시설(송수관로) 가압장<br>• 하수처리시설(하수관거) 배수지 |
|           | 변경 | 189   | -     | -     | 70       | 119 |  |
| 도 비       | 기정 | -     | -     | -     | -        | -   |  |
|           | 변경 | -     | -     | -     | -        | -   |  |
| 군 비       | 기정 | 14    | -     | -     | -        | 14  |  |
|           | 변경 | -     | -     | -     | -        | -   |  |
| 지방채       | 기정 | -     | -     | -     | -        | -   |  |
|           | 변경 | -     | -     | -     | -        | -   |  |
| 민 자       | 기정 | -     | -     | -     | -        | -   |  |
|           | 변경 | -     | -     | -     | -        | -   |  |
| 사업<br>시행자 | 기정 | 2,962 | 892   | 1,328 | 483      | 259 |  |
|           | 변경 | 2,895 | 892   | 1,328 | 483      | 192 |  |

### 10. 수용 · 사용할 토지·건축물, 그 밖의 물건이나 권리가 있는 경우에는 그 세목 (변경없음)

### 11. 에너지사용계획(변경)

#### 가. 전력공급계획

| 구 분   | 전력수요량(Mwh/년) |         | 최대전력부하(kW) |        | 설비용량(kVA) |        | 공 급 처        | 비고 |
|-------|--------------|---------|------------|--------|-----------|--------|--------------|----|
|       | 기정           | 변경      | 기정         | 변경     | 기정        | 변경     |              |    |
| 계     | 216,668      | 281,114 | 52,780     | 67,405 | 66,440    | 85,508 |              |    |
| 산업용지  | 137,801      | 183,774 | 33,404     | 45,488 | 44,910    | 61,516 | • 오창변전소에서 공급 |    |
| 산업용지외 | 78,867       | 97,340  | 19,376     | 21,917 | 21,530    | 24,352 |              |    |

나. 에너지공급계획

| 구 분    | 연간 열부하(Gcal/년) |         | 최대열부하(Gcal/h) |      | 공급처                  | 비고 |
|--------|----------------|---------|---------------|------|----------------------|----|
|        | 기정             | 변경      | 기정            | 변경   |                      |    |
| 계      | 326,596        | 233,522 | 61.7          | 59.0 | •충청에너지 서비스(SEK)에서 공급 |    |
| 산업용지   | 220,548        | 159,948 | 27.2          | 26.4 |                      |    |
| 산업용지의외 | 106,048        | 73,574  | 34.5          | 32.6 |                      |    |

다. 연간 에너지 종합수요

- 본 사업지구의 포화년도 기준 연간 총 에너지 소비량은 연료 23,352TOE/년, 전력 281,114Mwh/년으로 총 에너지 소비량은 83,791TOE/년으로 예측됨
  - 기정 에너지 소비량 : 79,248TOE/년
- ⇒ 83,791(TOE/년) - 79,248(TOE/년) = 4,543/ 79,248× 100 = 5.73% 증가

12. 그 밖에 대통령령으로 정하는 사항(변경)

가. 유치업종의 배치계획(변경)

| 구 분<br>(대분류)                 | 중 분류                 | 면 적(㎡)                      |         |           | 구성비<br>(%) | 비고   |     |
|------------------------------|----------------------|-----------------------------|---------|-----------|------------|------|-----|
|                              |                      | 기정                          | 변경      | 증·감       |            |      |     |
| 합 계                          |                      | 464,673                     | 511,823 | 증) 47,150 | 100.0      |      |     |
| C. 제조업                       | 21                   | 의료용 물질 및 의약품                | -       | 85,793    | 증) 85,793  | 16.8 | 대지형 |
|                              | 25                   | 금속가공제품<br>(기계 및 가구 제외)      | 109,037 | -         | 감)109,037  | -    |     |
|                              | 26                   | 전자부품, 컴퓨터, 영상, 음향<br>및 통신장비 | 51,654  | 105,313   | 증) 53,659  | 20.6 |     |
|                              | 27                   | 의료·정밀·광학기기 및 시계             | -       | 105,818   | 증)105,818  | 20.7 |     |
|                              | 28                   | 전기장비                        | 39,878  | 197,421   | 증)157,543  | 38.5 |     |
|                              | 29                   | 기타 기계 및 장비                  | 77,625  | 17,478    | 감) 60,147  | 3.4  |     |
| 첨단기술                         | 1                    | 전자·전기 및 정보 분야               | 46,756  | -         | 감) 46,756  | -    |     |
|                              | 2                    | 정밀기계·신공정 분야                 | 83,062  | -         | 감) 83,062  | -    |     |
|                              | 4                    | 신물질·생물공학 분야                 | 39,183  | -         | 감) 39,183  | -    |     |
| J.출판 영상,<br>방송통신 및<br>정보서비스업 | 62                   | 컴퓨터 프로그래밍,<br>시스템 통합 및 관리업  | 17,478  | -         | 감) 17,478  | -    |     |
|                              | 63                   | 정보서비스업                      |         |           |            |      |     |
|                              | (26,1,2,4업종의 건물형 포함) |                             |         |           |            |      |     |

주1) 제조업 및 정보서비스업은 신 한국표준산업분류표임(통계청고시 제2007-53호(07.12.28), 08.2.1시행)  
 주2) 첨단기술은 산업자원부 고시 제2007-17호(2007년 2월 15일), 산업발전법 제5조의 규정에 의하여  
 첨단기술 및 제품의 범위 외거 분류한 업종임



나. 입주수요에 관한 자료 : 게재생략

다. 산업단지의 개발을 위한 주요 시설의 지원계획(변경)

(1) 지구 내

가) 수도시설(배수지)

| 구분 | 도표시번호 | 면적 | 시설명 | 위 치             | 면적(m <sup>2</sup> ) |        |       | 비고  |
|----|-------|----|-----|-----------------|---------------------|--------|-------|-----|
|    |       |    |     |                 | 기정                  | 변경     | 변경후   |     |
| 소계 | 1개소   |    |     |                 | 5,788               | 증) 304 | 6,092 |     |
| 변경 | 41    |    | 배수지 | 오창읍 양지리 96-1 일원 | 5,788               | 증) 304 | 6,092 | 지구내 |

나) 용수인입시설

| 구분 | 도표시번호 | 면적 | 시설명  | 위 치       |     |          | 연 장 (Km) | 관 경 (mm) | 비 고 |
|----|-------|----|------|-----------|-----|----------|----------|----------|-----|
|    |       |    |      | 기점        | 종점  | 주요 경과지   |          |          |     |
| 기정 | 1     |    | 송수관로 | 사업대상지 지구계 | 배수지 | 중로 1-116 | 1.4      | 350      | 지구내 |
| 변경 | 1     |    | 송수관로 | 사업대상지 지구계 | 배수지 | 대로 3-63  | 1.9      | 400      | 지구내 |

(2) 지구 외

가) 진입도로

| 구분 | 규 모 |    |    |        | 기능   | 연장 (m)       | 기 점   | 종 점           | 사용형태 | 비고                         |
|----|-----|----|----|--------|------|--------------|-------|---------------|------|----------------------------|
|    | 등급  | 류별 | 번호 | 폭원 (m) |      |              |       |               |      |                            |
| 기정 | 중로  | 1  | 18 | 20     | 집산도로 | 507          | 중로1-1 | 중로1-115       | 일반도로 |                            |
| 변경 | 중로  | 1  | 18 | 20     | 보조간선 | 503          | 중로1-1 | 중로1-114       | "    | 종점 및 선형변경                  |
| 기정 | 중로  | 1  | 1  | 20~23  | "    | (646) 10,987 | 대로1-8 | 오창면 두릉리 행정구역계 | "    | 지방도510 (1)는 총연장 증 진입도로 부분임 |

주 : 기정은 도시관리계획 결정사항임

나) 연계도로

| 구분 | 규 모 |    |     |         | 기능   | 연장 (m)    | 기 점    | 종 점        | 사 용 태 | 비고               |
|----|-----|----|-----|---------|------|-----------|--------|------------|-------|------------------|
|    | 등급  | 류별 | 번호  | 폭원 (m)  |      |           |        |            |       |                  |
| 기정 | 대로  | 3  | 44  | 25      | 보조간선 | (18) 490  | 대로1-22 | 중로1-19     | 일반도로  | (1)는 추가 연장임      |
| 변경 | 대로  | 3  | 44  | 25      | "    | (18) 490  | 대로1-22 | 대로3-64     | "     | 종점변경 (1)는 추가 연장임 |
| 기정 | 중로  | 1  | 98  | 20      | "    | (16) 551  | 대로1-23 | 오창산업단지 지구계 | "     |                  |
| 기정 | 중로  | 2  | 10  | 17      | 집산도로 | 187       | 대로1-8  | 중로1-114    | "     | (1)는 추가 연장임      |
| 기정 | 중로  | 1  | 113 | 20-22.5 | 보조간선 | (128) 294 | 대로3-62 | 중로1-114    | "     |                  |

주 : 기정은 도시관리계획 결정사항임

다) 용수인입시설

| 구분 | 도<br>표시번호 | 시설명  | 위 치           |              |            | 연 장<br>(Km) | 관 경<br>(mm) | 비 고  |
|----|-----------|------|---------------|--------------|------------|-------------|-------------|------|
|    |           |      | 기점            | 종점           | 주 요<br>경과지 |             |             |      |
| 기정 | 1         | 송수관로 | 오창과학단지<br>가압장 | 사업대상지<br>지구계 | 지방도<br>508 | 2.9         | 350         | 지구 외 |
| 변경 | 1         | 송수관로 | 오창과학단지<br>가압장 | 사업대상지<br>지구계 | 지방도<br>508 | 2.3         | 400         | 지구 외 |

라) 수도시설

| 구 분 | 도<br>표시번호 | 시설명 | 위 치          | 면적(m <sup>2</sup> ) | 비고                  |
|-----|-----------|-----|--------------|---------------------|---------------------|
| 소계  | 1개소       |     |              | 200                 |                     |
| 기정  | 1         | 가압장 | 오창읍 각리 636-3 | 200                 | 지구 외<br>(오창과학단지 내)  |
| 변경  | 1         | 가압장 | 오창읍 각리 810-2 | 200                 | 지구 외<br>(지방도 508호선) |

마) 하수처리시설

| 구분 | 도<br>표시번호 | 시설명  | 위 치          |                            |            | 연 장<br>(Km) | 관 경<br>(mm) | 비 고  |
|----|-----------|------|--------------|----------------------------|------------|-------------|-------------|------|
|    |           |      | 기점           | 종점                         | 주 요<br>경과지 |             |             |      |
| 기정 | 1         | 오수관거 | 사업대상지<br>지구계 | 오창과학단지<br>오·폐수맨홀<br>B282지점 | 지방도<br>508 | 1.0         | 350         | 지구 외 |
| 기정 | 1         | 폐수관거 | 사업대상지<br>지구계 | 오창과학단지<br>폐수맨홀<br>A-15     | 지방도<br>508 | 1.0         | 300         | 지구 외 |

| 구 분 | 도<br>표시번호 | 시설명     | 위 치         | 면적(m <sup>2</sup> ) | 비고   |
|-----|-----------|---------|-------------|---------------------|------|
| 소계  | 1개소       |         |             | 320                 |      |
| 기정  | 1         | 폐수중계펌프장 | 오창읍 송대리 370 | 320                 | 지구의외 |

주) 오·폐수맨홀 B282지점에서 오창 폐수종말처리장까지 기존 하수관거 이용

13. 관계도서는 충북개발공사와 청원군청(현안사업과)에 비치하고 이해관계인 및 일반인에게 보입니다.

## ■ 실시계획(군관리계획 및 공원조성계획 등)

### 1. 사업의 명칭(변경없음)

가. 산업단지의 명칭 : 오창 제2산업단지

### 2. 사업시행자의 주소 및 성명(변경)

- 가. 사업시행자의 주소 : 기정 - 충청북도 청주시 상당구 울량동 743  
 변경 - 충청북도 청주시 상당구 오동동 339-2
- 나. 사업시행자의 성명 : 기정 - 충북개발공사장 김종운  
 변경 - 충북개발공사장 강교식

### 3. 사업의 목적 및 개요(변경)

가. 목적(변경없음)

오창과학산업단지 중심의 IT산업의 전진기지 육성의 충북산업육성정책의 역할수행 및 충북의 차세대 성장동력의 첨단산업 유치, 산업지원기능 확보를 통한 오창과학산업단지와 더불어 청원군의 산업경쟁력강화와 지역경제 활성화에 기여하기 위하여 산업단지를 건설 하고자 함

나. 사업의 개요(변경)

| 구 분    | 면 적(m <sup>2</sup> ) |           |           | 구성비(%) | 비 고 |
|--------|----------------------|-----------|-----------|--------|-----|
|        | 기 정                  | 증 감       | 변 경       |        |     |
| 합 계    | 1,389,202            | -         | 1,389,202 | 100.0  |     |
| 산업시설공간 | 464,673              | 증) 63,511 | 528,184   | 38.0   |     |
| 주거시설공간 | 302,926              | 감) 5,876  | 297,050   | 21.4   |     |
| 상업시설공간 | 33,921               | 증) 7,663  | 41,584    | 3.0    |     |
| 지원시설공간 | 32,625               | 증) 5,835  | 38,460    | 2.8    |     |
| 공공시설공간 | 257,624              | 감) 22,257 | 235,367   | 16.9   |     |
| 녹지공간   | 297,433              | 감) 48,876 | 248,557   | 17.9   |     |

### 4. 사업시행지역의 위치 및 면적(변경없음)

- 가. 산업단지의 위치 : 충북 청원군 오창읍 주성리,양지리,창리,괴정리,송대리 일원
- 나. 산업단지의 면적 : 1,389,202m<sup>2</sup>

## 5. 사업의 개발기간 및 개발방법(변경)

가. 개발기간 : 기정 - 2007년 ~ 2011년

                  변경 - 2007년 ~ 2012년

나. 개발방법 : 공영개발

## 6. 산업입지 및 개발에 관한 법률 규정에 의한 이해관계인에 대한 서류의 공시송달방법(변경없음)

중앙 및 당해 지방 일간신문 각 1개 이상에 1회 이상 공고하거나 공익사업을 위한 토지 등의 취득 및 보상에 관한법률 제15조의 규정에 의거 당해 군의 게시판에 게시 공고함

## 7. 수용할 토지 등의 소재지, 지번 및 지목, 면적, 소유권 및 소유권 외의 권리의 명세와 그 소유자 및 권리자의 성명, 주소(변경없음)

## 8. 국토의 계획 및 이용에 관한 법률에 의한 군관리계획(제1종지구단위계획 포함, 공원조성계획)에 관한사항(변경) : 붙임

## 9. 관계도서는 충북개발공사와 청원군청(현안사업과)에 비치하고 이해 관계인 및 일반인에게 보입니다.

## 10. 토지이용규제기본법 제8조 및 시행령 제7조에 의한 지형도면 등은 토지이용정보규제시스템에서 열람 가능

## □ 군관리계획(제1종지구단위계획 포함)

### 1. 용도지역·지구 결정(변경) 조서

#### 가. 용도지역 결정(변경) 조서

| 구분   | 면적 (㎡)     |         |           | 구성비 (%) | 비고   |
|------|------------|---------|-----------|---------|------|
|      | 기정         | 변경      | 변경 후      |         |      |
| 합계   | 1,389,202  | -       | 1,389,202 | 100.0   |      |
| 주거지역 | 소계         | 427,420 | 증) 16,194 | 443,614 | 32.0 |
|      | 제1종 일반주거지역 | 55,899  | 증) 32,892 | 88,791  | 6.4  |
|      | 제2종 일반주거지역 | 83,591  | 감) 32,891 | 50,700  | 3.7  |
|      | 제3종 일반주거지역 | 287,930 | 증) 16,193 | 304,123 | 21.9 |
| 상업지역 | 소계         | 74,424  | 감) 1,548  | 72,876  | 5.2  |
|      | 일반상업지역     | 74,424  | 감) 1,548  | 72,876  | 5.2  |
| 공업지역 | 소계         | 601,979 | 증) 26,015 | 627,994 | 45.2 |
|      | 일반공업지역     | 577,229 | 증) 50,765 | 627,994 | 45.2 |
|      | 준공업지역      | 24,750  | 감) 24,750 | -       | -    |
| 녹지지역 | 소계         | 285,379 | 감) 40,661 | 244,718 | 17.6 |
|      | 자연녹지지역     | 285,379 | 감) 40,661 | 244,718 | 17.6 |

#### 나. 용도지역 결정(변경)사유서

| 도면표시번호                            | 위치        | 용도지역      |         | 면적 (㎡) | 용적률 (%)  | 변경사유 |
|-----------------------------------|-----------|-----------|---------|--------|--|------|
|                                   |           | 기정        | 변경      |        |  |      |
| 충청북도 청원군 오창읍 주성리, 양지리, 창리, 송대리 일원 | 제1종일반주거지역 | 제1종일반주거지역 | 88,791  | 200    | · 저층주택을 중심으로 편리한 주거환경을 조성하기 위해 용도지역 지정           |      |
|                                   | 제2종일반주거지역 | 제2종일반주거지역 | 50,700  | 180    | · 중층 공동주택을 중심으로 편리한 주거환경을 조성하기 위해 용도지역 지정        |      |
|                                   | 제3종일반주거지역 | 제3종일반주거지역 | 304,123 | 200    | · 공동주택 및 제3종 일반주거지역내 설치 가능한 시설용도에 적합한 용도지역 지정    |      |
|                                   | 일반상업지역    | 일반상업지역    | 72,876  | 700    | · 일반적인 상업기능 및 업무기능을 담당하게 하기 위해 용도지역 지정           |      |
|                                   | 일반공업지역    | 일반공업지역    | 627,994 | 350    | · 환경을 저해하지 아니하는 공업을 배치하기 위하여 용도지역 지정             |      |
|                                   | 준공업지역     | -         | -       | -      | · 아파트형공장 용도가 공장시설용지로 변경됨에 따라 관련지침에 의거하여 용도지역 폐지  |      |
|                                   | 자연녹지지역    | 자연녹지지역    | 244,718 | 100    | · 도시의 녹지공간의 확보, 도시확산 방지, 장래 도시용지의 공급을 위해 용도지역 지정 |      |

## 2. 제1종 지구단위계획구역 결정(변경)조서

### 가. 제1종 지구단위계획구역 결정(변경)조서

| 구 분 | 구역명                    | 위 치                               | 면 적 (m <sup>2</sup> ) |           |         | 비 고 |
|-----|------------------------|-----------------------------------|-----------------------|-----------|---------|-----|
|     |                        |                                   | 기 정                   | 변 경       | 변경후     |     |
| 변 경 | 오창 제2산업단지 제1종 지구단위계획구역 | 충청북도 청원군 오창읍 주성리, 양지리, 창리, 송대리 일원 | 682,315               | 감) 46,898 | 635,417 |     |

### 나. 제1종 지구단위계획구역 결정(변경) 사유서

| 구분  | 구역명                    | 위 치                               | 면 적(m <sup>2</sup> ) | 결정(변경)사유                                   |
|-----|------------------------|-----------------------------------|----------------------|--|
| 변 경 | 오창 제2산업단지 제1종 지구단위계획구역 | 충청북도 청원군 오창읍 주성리, 양지리, 창리, 송대리 일원 | 635,417              | · 오창 제2산업단지 조성사업에 대한 지구 단위계획 변경에 따른 구역 재설정 |

## 3. 군계획시설 결정(변경)조서

### 가. 교통시설

#### (1) 도 로

#### 가) 도로총괄표

(단위 : 노선수, m, m<sup>2</sup>)

| 구분  | 구분 | 합 계 |        |         | 1 류 |       |         | 2 류 |       |        | 3 류 |       |         |
|-----|----|-----|--------|---------|-----|-------|---------|-----|-------|--------|-----|-------|---------|
|     |    | 노선수 | 연장     | 면적      | 노선수 | 연장    | 면적      | 노선수 | 연장    | 면적     | 노선수 | 연장    | 면적      |
| 합 계 | 기정 | 44  | 12,069 | 238,492 | 27  | 5,907 | 104,366 | 6   | 1,692 | 25,346 | 11  | 4,470 | 108,780 |
|     | 변경 | 62  | 11,724 | 218,264 | 23  | 5,123 | 82,655  | 27  | 1,816 | 25,213 | 12  | 4,785 | 110,396 |
| 대로  | 기정 | 5   | 3,920  | 104,514 | 1   | 317   | 999     | -   | -     | -      | 4   | 3,603 | 103,515 |
| 중로  | 기정 | 13  | 5,640  | 112,253 | 8   | 4,089 | 88,071  | 5   | 1,551 | 24,182 | -   | -     | -       |
|     | 변경 | 12  | 4,176  | 82,427  | 6   | 2,824 | 61,085  | 6   | 1,352 | 21,342 | -   | -     | -       |
| 소로  | 기정 | 26  | 2,509  | 21,725  | 18  | 1,501 | 15,296  | 1   | 141   | 1,164  | 7   | 867   | 5,265   |
|     | 변경 | 45  | 3,628  | 31,323  | 16  | 1,982 | 20,571  | 21  | 464   | 3,871  | 8   | 1,182 | 6,881   |

주) 면적에는 각각면적, 버스베이 등 포함하며, 지구의 도로 미포함

나) 도로결정(변경)조서 (지구내)

| 구분 | 규모 |       |     |         | 기능       | 연장<br>(m)      | 기점      | 종점      | 사용<br>형태 | 주요<br>경과지 | 최초<br>결정일            | 비고              |
|----|----|-------|-----|---------|----------|----------------|---------|---------|----------|-----------|----------------------|-----------------|
|    | 등급 | 류별    | 번호  | 폭원(m)   |          |                |         |         |          |           |                      |                 |
| 합계 | 기정 | 44개노선 |     |         |          | 12,069         |         |         |          |           |                      |                 |
|    | 변경 | 62개노선 |     |         |          | 11,724         |         |         |          |           |                      |                 |
| 대로 | 기정 | 5개노선  |     |         |          | 3,920          |         |         |          |           |                      |                 |
| 기정 | 대로 | 1     | 8   | 35~38   | 간선<br>도로 | 317<br>(4,804) | 동측구역계   | 북측구역계   | 일반<br>도로 |           | 충북교58<br>(76.05.14)  |                 |
| 기정 | 대로 | 3     | 61  | 25~65   | "        | 1,584          | 대로1-8   | 대로1-23  | "        |           | 충북교24<br>(04.02.13)  |                 |
| 기정 | 대로 | 3     | 62  | 25~31   | 보조<br>간선 | 800            | 대로3-61  | 대로3-63  | "        |           | 충북교291<br>(08.12.26) |                 |
| 기정 | 대로 | 3     | 63  | 25~31   | "        | 626            | 대로3-61  | 중로1-114 | "        |           | "                    |                 |
| 기정 | 대로 | 3     | 64  | 25~31   | "        | 593            | 대로3-63  | 대로3-44  | "        |           | "                    |                 |
| 중로 | 기정 | 13개노선 |     |         |          | 5,640          |         |         |          |           |                      |                 |
|    | 변경 | 12개노선 |     |         |          | 4,176          |         |         |          |           |                      |                 |
| 기정 | 중로 | 1     | 111 | 20      | 보조<br>간선 | 205            | 대로3-61  | 대로3-62  | 일반<br>도로 |           | 충북교291<br>(08.12.26) |                 |
| 변경 | 중로 | 1     | 111 | 20      | "        | 205            | 대로3-61  | 대로3-62  | "        |           | "                    |                 |
| 기정 | 중로 | 1     | 112 | 20~22.5 | "        | 396            | 대로3-62  | 중로1-114 | "        |           | "                    |                 |
| 기정 | 중로 | 1     | 113 | 20~22.5 | "        | 294            | 대로3-62  | 중로1-114 | "        |           | "                    |                 |
| 기정 | 중로 | 1     | 114 | 20~26   | "        | 1,087          | 중로1-113 | 중로1-116 | "        |           | "                    |                 |
| 변경 | 중로 | 1     | 114 | 20      | "        | 978            | 중로1-113 | 중로1-18  | "        |           | "                    |                 |
| 폐지 | 중로 | 1     | 115 | 20      | "        | 234            | 중로1-114 | 중로1-18  | "        |           | "                    |                 |
| 폐지 | 중로 | 1     | 116 | 20~29   | "        | 945            | 대로3-64  | 중로1-115 | "        |           | "                    |                 |
| 기정 | 중로 | 1     | 117 | 20      | "        | 201            | 대로3-61  | 대로3-64  | "        |           | "                    |                 |
| 변경 | 중로 | 1     | 115 | 23      | "        | 223            | 대로3-61  | 대로3-64  | "        |           | "                    |                 |
| 기정 | 중로 | 1     | 118 | 20      | "        | 728            | 대로3-61  | 중로1-118 | "        |           | 충북교291<br>(08.12.26) |                 |
| 변경 | 중로 | 1     | 116 | 20      | "        | 728            | 대로3-61  | 중로1-98  | "        |           | "                    |                 |
| 기정 | 중로 | 1     | 18  | 20      | 집산<br>도로 | 0<br>(507)     | 중로1-1   | 중로1-115 | "        |           | "                    | 지구의<br>전입<br>도로 |
| 변경 | 중로 | 1     | 18  | 20      | 보조<br>간선 | 0<br>(503)     | 중로1-1   | 중로1-114 | "        |           | "                    |                 |

주) ( )은 도로 총연장임

| 구분 | 규 모 |    |       |       | 기능       | 연 장<br>(m)    | 기점      | 종점              | 사용<br>형태 | 주요<br>경과지 | 최초<br>결정일            | 비고              |
|----|-----|----|-------|-------|----------|---------------|---------|-----------------|----------|-----------|----------------------|-----------------|
|    | 등급  | 류별 | 번호    | 폭원(m) |          |               |         |                 |          |           |                      |                 |
| 기정 | 중로  | 1  | 1     | 20~23 | 보조<br>간선 | 0<br>(10,987) | 대로1-8   | 오창면두릉리<br>행정구역계 | 일반<br>도로 |           | 충북고58<br>(76.05.14)  | 지구의<br>진입<br>도로 |
| 기정 | 중로  | 2  | 10    | 17    | 집산<br>도로 | 0<br>(187)    | 대로1-8   | 중로1-114         | "        |           | 충북고85<br>(76.07.05)  | 지구의<br>도로       |
| 기정 | 중로  | 2  | 121   | 15~18 | "        | 238           | 대로1-8   | 대로3-62          | "        |           | 충북고291<br>(08.12.26) |                 |
| 기정 | 중로  | 2  | 122   | 15    | "        | 362           | 중로1-111 | 중로1-111         | "        |           | "                    |                 |
| 변경 | 중로  | 2  | 122   | 15    | "        | 439           | 중로1-111 | 중로1-111         | "        |           |                      |                 |
| 기정 | 중로  | 2  | 123   | 15    | "        | 271           | 중로1-111 | 중로1-111         | "        |           | "                    |                 |
| 변경 | 중로  | 2  | 123   | 15    | "        | 287           | 중로1-111 | 중로1-111         | "        |           |                      |                 |
| 기정 | 중로  | 2  | 124   | 15    | "        | 280           | 대로3-63  | 대로3-64          | "        |           | "                    |                 |
| 폐지 | 중로  | 2  | 125   | 15    | "        | 400           | 대로3-64  | 중로1-114         | "        |           | "                    |                 |
| 신설 | 중로  | 2  | 144   | 15    | "        | 53            | 중로2-122 | 소로1-128         | "        |           |                      |                 |
| 신설 | 중로  | 2  | 145   | 15    | "        | 55            | 중로2-122 | 소로1-128         | "        |           |                      |                 |
| 기정 | 중로  | 3  | 16    | 12    | "        | 0<br>(245)    | 중로1-1   | 중로2-10          | "        |           | 충북고85<br>(76.07.05)  |                 |
| 기정 | 중로  | 3  | 17    | 12    | "        | 0<br>(120)    | 중로2-10  | 소로2-84          | "        |           | 충북고291<br>(08.12.26) | 지구의<br>도로       |
| 소로 |     | 기정 | 26개노선 |       |          | 2,509         |         |                 |          |           |                      |                 |
|    |     | 변경 | 45개노선 |       |          | 3,628         |         |                 |          |           |                      |                 |
| 기정 | 소로  | 1  | 111   | 10    | 국지<br>도로 | 35            | 대로3-62  | 소로1-112         | 일반<br>도로 |           |                      |                 |
| 변경 | 소로  | 1  | 111   | 10    | "        | 26            | 대로3-62  | 소로1-112         | "        |           |                      |                 |
| 기정 | 소로  | 1  | 112   | 10    | "        | 338           | 중로2-121 | 중로2-121         | "        |           |                      |                 |
| 변경 | 소로  | 1  | 112   | 10    | "        | 404           | 중로2-121 | 소로1-112         | "        |           |                      |                 |
| 기정 | 소로  | 1  | 113   | 10    | "        | 64            | 소로1-112 | 소로1-112         | "        |           |                      |                 |
| 변경 | 소로  | 1  | 113   | 10    | "        | 74            | 소로1-112 | 소로1-112         | "        |           |                      |                 |
| 기정 | 소로  | 1  | 114   | 10    | "        | 54            | 소로1-113 | 소로1-115         | "        |           |                      |                 |
| 변경 | 소로  | 1  | 114   | 10    | "        | 54            | 소로1-113 | 소로1-112         | "        |           |                      |                 |
| 기정 | 소로  | 1  | 115   | 10    | "        | 64            | 소로1-112 | 소로1-112         | "        |           |                      |                 |
| 변경 | 소로  | 1  | 115   | 10    | "        | 219           | 중로1-113 | 중로2-121         | "        |           |                      |                 |

주) ( )은 도로 총연장임



| 구분 | 규 모 |    |     |       | 기능       | 연 장<br>(m) | 기점      | 종점      | 사용<br>형태    | 주요<br>경과지 | 최초<br>결정일            | 비고     |
|----|-----|----|-----|-------|----------|------------|---------|---------|-------------|-----------|----------------------|--------|
|    | 등급  | 류별 | 번호  | 폭원(m) |          |            |         |         |             |           |                      |        |
| 기정 | 소로  | 1  | 116 | 10    | 국지<br>도로 | 127        | 중로2-121 | 소로1-119 | 일반<br>도로    |           | 충북교291<br>(08.12.26) |        |
| 변경 | 소로  | 1  | 116 | 10    | "        | 99         | 소로1-118 | 소로1-119 | "           |           |                      |        |
| 기정 | 소로  | 1  | 117 | 10    | "        | 135        | 소로1-116 | 소로1-116 | "           |           | "                    |        |
| 변경 | 소로  | 1  | 117 | 10    | "        | 191        | 소로1-115 | 소로1-115 | "           |           |                      |        |
| 기정 | 소로  | 1  | 118 | 10    | "        | 148        | 소로1-116 | 소로1-116 | "           |           | "                    |        |
| 변경 | 소로  | 1  | 118 | 10    | "        | 225        | 소로1-112 | 소로1-116 | "           |           |                      |        |
| 기정 | 소로  | 1  | 119 | 10    | "        | 175        | 소로1-112 | 소로1-118 | "           |           | "                    |        |
| 신설 | 소로  | 1  | 120 | 10    | "        | 85         | 소로1-117 | 소로1-115 | "           |           |                      |        |
| 신설 | 소로  | 1  | 121 | 10    | "        | 94         | 소로1-115 | 소로2-665 | "           |           | "                    |        |
| 신설 | 소로  | 1  | 122 | 10    | "        | 20         | 소로1-115 | 소로2-84  | "           |           |                      |        |
| 기정 | 소로  | 1  | 123 | 10    | 특수<br>도로 | 32         | 대로3-61  | 소로1-119 | 보행자<br>전용도로 |           | "                    |        |
| 신설 | 소로  | 1  | 124 | 10    | 국지<br>도로 | 68         | 소로1-112 | 소로1-116 | 일반<br>도로    |           |                      |        |
| 기정 | 소로  | 1  | 127 | 10    | 특수<br>도로 | 80         | 중로1-111 | 중로2-123 | 보행자<br>전용도로 |           | "                    |        |
| 변경 | 소로  | 1  | 127 | 10    | "        | 70         | 중로1-111 | 중로2-123 | "           |           |                      |        |
| 기정 | 소로  | 1  | 128 | 10    | 특수<br>도로 | 126        | 중로1-111 | 중로2-122 | 보행자<br>전용도로 |           | "                    |        |
| 변경 | 소로  | 1  | 128 | 10    | "        | 146        | 중로1-111 | 중로2-122 | "           |           |                      |        |
| 기정 | 소로  | 2  | 83  | 8     | 국지<br>도로 | 0<br>(86)  | 중로3-16  | 중로3-18  | 일반<br>도로    |           | 충북교85<br>(76.07.305) |        |
| 변경 | 소로  | 2  | 83  | 8     | "        | 0<br>(86)  | 대로1-8   | 중로3-16  | "           |           |                      | 자구의 도로 |
| 기정 | 소로  | 2  | 84  | 8     | "        | 0<br>(226) | 대로1-8   | 중로1-113 | "           |           |                      |        |
| 기정 | 소로  | 2  | 536 | 8     | "        | 141        | 대로3-61  | 중로1-116 | "           |           | 충북교291<br>(08.12.26) |        |
| 기정 | 소로  | 1  | 122 | 10    | "        | 19         | 중로2-123 | 소로1-126 | "           |           | "                    |        |
| 변경 | 소로  | 2  | 665 | 8     | "        | 9          | 중로2-123 | 소로2-668 | "           |           |                      |        |
| 기정 | 소로  | 1  | 121 | 10    | "        | 43         | 중로2-123 | 소로1-125 | "           |           | "                    |        |
| 변경 | 소로  | 2  | 666 | 8     | "        | 21         | 중로2-123 | 소로2-669 | "           |           |                      |        |
| 기정 | 소로  | 1  | 120 | 10    | "        | 18         | 소로1-112 | 소로1-124 | "           |           | "                    |        |
| 변경 | 소로  | 2  | 667 | 8     | "        | 18         | 소로1-112 | 소로2-660 | "           |           |                      |        |
| 기정 | 소로  | 1  | 126 | 10    | 특수<br>도로 | 19         | 대로3-62  | 소로1-122 | 보행자<br>전용도로 |           | "                    |        |
| 변경 | 소로  | 2  | 668 | 8     | "        | 15         | 대로3-62  | 소로2-665 | "           |           |                      |        |
| 기정 | 소로  | 1  | 125 | 10    | "        | 12         | 대로3-61  | 소로1-121 | "           |           | "                    |        |
| 변경 | 소로  | 2  | 669 | 8     | "        | 10         | 대로3-61  | 소로2-666 | "           |           |                      |        |

주) ( )은 도로 총연장임

| 구분 | 규 모 |    |     |        | 기능    | 연 장 (m) | 기점      | 종점      | 사용 형태    | 주요 경과지 | 최초 결정일            | 비고    |
|----|-----|----|-----|--------|-------|---------|---------|---------|----------|--------|-------------------|-------|
|    | 등급  | 류별 | 번호  | 폭원 (m) |       |         |         |         |          |        |                   |       |
| 기정 | 소로  | 1  | 124 | 10     | 특수 도로 | 12      | 대로3-61  | 소로1-120 | 보행자 전용도로 |        | 충북교291 (08.12.26) |       |
| 변경 | 소로  | 2  | 660 | 8      | "     | 12      | 대로3-61  | 소로2-667 | "        |        |                   |       |
| 신설 | 소로  | 2  | 661 | 8      | 국지 도로 | 9       | 중로2-122 | 소로2-670 | 일반 도로    |        |                   |       |
| 신설 | 소로  | 2  | 662 | 8      | "     | 23      | 중로2-122 | 소로2-672 | "        |        |                   |       |
| 신설 | 소로  | 2  | 663 | 8      | "     | 8       | 소로1-112 | 소로2-669 | "        |        |                   |       |
| 신설 | 소로  | 2  | 664 | 8      | "     | 8       | 소로1-117 | 소로2-668 | "        |        |                   |       |
| 신설 | 소로  | 2  | 665 | 8      | "     | 22      | 소로1-121 | 소로2-666 | "        |        |                   |       |
| 신설 | 소로  | 2  | 666 | 8      | 특수 도로 | 38      | 중로2-121 | 소로2-665 | 보행자 전용도로 |        |                   |       |
| 신설 | 소로  | 2  | 667 | 8      | "     | 19      | 소로1-121 | 소로3-415 | "        |        |                   |       |
| 신설 | 소로  | 2  | 668 | 8      | "     | 10      | 중로2-121 | 소로2-664 | "        |        |                   |       |
| 신설 | 소로  | 2  | 669 | 8      | "     | 10      | 중로2-121 | 소로2-663 | "        |        |                   |       |
| 신설 | 소로  | 2  | 670 | 8      | "     | 15      | 대로3-62  | 소로2-661 | "        |        |                   |       |
| 신설 | 소로  | 2  | 671 | 8      | "     | 15      | 중로2-122 | 공동주택1BL | "        |        |                   |       |
| 신설 | 소로  | 2  | 672 | 8      | "     | 7       | 대로3-61  | 소로2-662 | "        |        |                   |       |
| 신설 | 소로  | 2  | 673 | 8      | "     | 35      | 대로3-63  | 중로2-123 | "        |        |                   |       |
| 기정 | 소로  | 3  | 415 | 6      | "     | 9       | 중로2-121 | 소로3-414 | "        |        | 충북교291 (08.12.26) |       |
| 변경 | 소로  | 2  | 674 | 8      | "     | 19      | 중로2-121 | 소로1-118 | "        |        |                   |       |
| 기정 | 소로  | 3  | 411 | 6      | 국지 도로 | 155     | 중로1-116 | 배수지     | 일반 도로    |        | "                 |       |
| 변경 | 소로  | 3  | 411 | 6      | "     | 309     | 중로1-114 | 배수지     | "        |        |                   |       |
| 기정 | 소로  | 3  | 412 | 6      | "     | 35      | 중로1-115 | 북측지구계   | "        |        | "                 |       |
| 변경 | 소로  | 3  | 412 | 6      | "     | 82      | 중로1-114 | 북측지구계   | "        |        |                   |       |
| 기정 | 소로  | 3  | 413 | 6      | "     | 49      | 중로1-118 | 남측지구계   | "        |        | "                 | 기점 변경 |
| 변경 | 소로  | 3  | 413 | 6      | "     | 49      | 중로1-116 | 남측지구계   | "        |        |                   |       |
| 기정 | 소로  | 3  | 414 | 6      | "     | 9       | 소로1-117 | 소로3-415 | "        |        | "                 |       |
| 변경 | 소로  | 3  | 414 | 4      | "     | 11      | 소로3-411 | 북측지구계   | "        |        |                   |       |
| 신설 | 소로  | 3  | 415 | 6      | 특수 도로 | 159     | 대로1-8   | 소로1-122 | 보행자 전용도로 |        |                   |       |
| 기정 | 소로  | 3  | 416 | 6      | "     | 298     | 대로3-63  | 중로1-112 | "        |        | 충북교291 (08.12.26) |       |
| 변경 | 소로  | 3  | 416 | 6      | "     | 198     | 중로1-112 | 근린공원125 | "        |        |                   |       |
| 기정 | 소로  | 3  | 417 | 6      | "     | 312     | 중로1-112 | 중로1-113 | "        |        | "                 |       |
| 변경 | 소로  | 3  | 417 | 6      | "     | 315     | 중로1-113 | 중로1-112 | "        |        |                   |       |
| 신설 | 소로  | 3  | 418 | 6      | "     | 59      | 중로1-113 | 소로1-122 | "        |        |                   |       |

주) ( )은 도로 총연장임

다) 도로결정(변경) 사유서

| 변경전도로명     | 변경후도로명     | 변경내용   | 변경사유                       |
|------------|------------|--|----------------------------|
| 중로 1-111호선 | 중로1-111호선  | 위치변경   | · 산업단지개발(변경)에 따른 도로망 계획 반영 |
| 중로 1-114호선 | 중로 1-114호선 | 도로합침, 연장 : 1,087m → 978m<br>중점 : 중로 1-116 → 중로 1-18                      |                            |
| 중로 1-115호선 | -          | 폐지   |                            |
| 중로 1-116호선 | -          | 폐지   |                            |
| 중로 1-117호선 | 중로 1-115호선 | 폭 : 20m → 23m<br>연장 : 201m → 223m  |                            |
| 중로 1-118호선 | 중로 1-116호선 | 중점 : 중로 1-118 → 중로 1-98  |                            |
| 중로 1-18호선  | 중로 1-18호선  | 중점 : 중로 1-115 → 중로 1-114   |                            |
| 중로 2-122호선 | 중로 2-122호선 | 연장 : 362m → 439m   |                            |
| 중로 2-123호선 | 중로 2-123호선 | 연장 : 271m → 287m   |                            |
| 중로 2-125호선 | -          | 폐지   |                            |
| -          | 중로 2-144호선 | 신설, 폭 : 15m, 연장 : 53m  |                            |
| -          | 중로 2-145호선 | 신설, 폭 : 15m, 연장 : 55m  |                            |
| 소로 1-111호선 | 소로 1-111호선 | 연장 : 35m → 26m   |                            |
| 소로 1-112호선 | 소로 1-112호선 | 연장 : 338m → 404m<br>중점 : 중로 2-121 → 소로 1-112                             |                            |
| 소로 1-113호선 | 소로 1-113호선 | 연장 : 64m → 74m   |                            |
| 소로 1-114호선 | 소로 1-114호선 | 위치변경<br>중점 : 소로 1-115 → 소로 1-112   |                            |
| 소로 1-115호선 | 소로 1-115호선 | 연장 : 64m → 219m<br>기점 : 소로 1-112 → 중로 1-113<br>중점 : 소로 1-112 → 중로 2-121  |                            |
| 소로 1-116호선 | 소로 1-116호선 | 연장 : 127m → 99m<br>기점 : 중로 2-121 → 소로 1-118                              |                            |
| 소로 1-117호선 | 소로 1-117호선 | 연장 : 135m → 191m<br>기점 : 소로 1-116 → 소로 1-115<br>중점 : 소로 1-116 → 소로 1-115 |                            |
| 소로 1-118호선 | 소로 1-118호선 | 연장 : 148m → 225m<br>기점 : 소로 1-116 → 소로 1-112                             |                            |
| -          | 소로 1-120호선 | 신설, 폭 : 10m, 연장 : 85m  |                            |
| -          | 소로 1-121호선 | 신설, 폭 : 10m, 연장 : 94m  |                            |
| -          | 소로 1-122호선 | 신설, 폭 : 10m, 연장 : 20m  |                            |
| -          | 소로 1-124호선 | 신설, 폭 : 10m, 연장 : 68m  |                            |
| 소로 1-127호선 | 소로 1-127호선 | 연장 : 80m → 70m   |                            |
| 소로 1-128호선 | 소로 1-128호선 | 연장 : 126m → 146m   |                            |

| 변경전도로명     | 변경후도로명     | 변경내용  | 변경사유   |
|------------|------------|---|--|
| 소로 2-83호선  | 소로 2-83호선  | 기점: 중로 3-16 → 대로 1-8<br>종점: 중로 3-18 → 중로 3-16                               | <ul style="list-style-type: none"> <li>• 산업단지개발(변경)에 따른 도로망 계획 반영</li> </ul> |
| 소로 1-122호선 | 소로 2-655호선 | 폭: 10m → 8m, 연장: 19m → 9m<br>종점: 소로 1-126 → 소로 2-658                        |  |
| 소로 1-121호선 | 소로 2-656호선 | 폭: 10m → 8m, 연장: 43m → 21m<br>종점: 소로 1-125 → 소로 2-659                       |  |
| 소로 1-120호선 | 소로 2-657호선 | 폭: 10m → 8m<br>종점: 소로 1-124 → 소로 2-660                                      |  |
| 소로 1-126호선 | 소로 2-658호선 | 폭: 10m → 8m, 연장: 19m → 15m<br>종점: 소로 1-122 → 소로 2-655                       |  |
| 소로 1-125호선 | 소로 2-659호선 | 폭: 10m → 8m, 연장: 12m → 10m<br>종점: 소로 1-121 → 소로 2-656                       |  |
| 소로 1-124호선 | 소로 2-660호선 | 폭: 10m → 8m<br>종점: 소로 1-120 → 소로 2-657                                      |  |
| -          | 소로 2-661호선 | 신설, 폭: 8m, 연장: 9m   |  |
| -          | 소로 2-662호선 | 신설, 폭: 8m, 연장: 23m  |  |
| -          | 소로 2-663호선 | 신설, 폭: 8m, 연장: 8m   |  |
| -          | 소로 2-664호선 | 신설, 폭: 8m, 연장: 8m   |  |
| -          | 소로 2-665호선 | 신설, 폭: 8m, 연장: 22m  |  |
| -          | 소로 2-666호선 | 신설, 폭: 8m, 연장: 38m  |  |
| -          | 소로 2-667호선 | 신설, 폭: 8m, 연장: 19m  |  |
| -          | 소로 2-668호선 | 신설, 폭: 8m, 연장: 10m  |  |
| -          | 소로 2-669호선 | 신설, 폭: 8m, 연장: 10m  |  |
| -          | 소로 2-670호선 | 신설, 폭: 8m, 연장: 15m  |  |
| -          | 소로 2-671호선 | 신설, 폭: 8m, 연장: 15m  |  |
| -          | 소로 2-672호선 | 신설, 폭: 8m, 연장: 7m   |  |
| -          | 소로 2-673호선 | 신설, 폭: 8m, 연장: 35m  |  |
| 소로 3-415호선 | 소로 2-674호선 | 폭: 6m → 8m, 연장: 9m → 19m<br>종점: 소로 3-414 → 소로 1-118                         |  |
| 소로 3-411호선 | 소로 3-411호선 | 연장: 155m → 309m<br>기점: 중로 1-116 → 소로 1-114                                  |  |
| 소로 3-414호선 | 소로 3-414호선 | 폭: 6m → 4m, 연장: 9m → 11m<br>기점: 소로 1-117 → 소로 3-411<br>종점: 소로 3-415 → 북측지구계 |  |
| -          | 소로 3-415호선 | 신설, 폭: 6m, 연장: 159m   |  |
| 소로 3-416호선 | 소로 3-416호선 | 연장: 298m → 198m<br>기점: 대로 3-63 → 중로 1-112<br>종점: 중로 1-112 → 근린공원125         |  |
| 소로 3-417호선 | 소로 3-416호선 | 연장: 312m → 315m<br>기점: 중로 1-112 → 중로 1-113<br>종점: 중로 1-113 → 중로 1-112       |  |
| -          | 소로 3-418호선 | 신설, 폭: 6m, 연장: 59m  |  |

나. 공간시설

(1) 광장

가) 광장 결정(변경)조서

| 구분 | 도면표시<br>번호 | 시설명 | 시설의<br>세분 | 위치                | 면 적 (㎡) |        |       | 최초<br>결정일            | 비고 |
|----|------------|-----|-----------|-------------------|---------|--------|-------|----------------------|----|
|    |            |     |           |                   | 기정      | 변경     | 변경후   |                      |    |
| 소계 | 2개소        |     |           |                   | 1,327   | 감) 127 | 1,200 |                      |    |
| 변경 | 91         | 광장  | 일반광장      | 오창읍 주성리<br>47-3일원 | 1,327   | 감) 717 | 610   | 충북고291<br>(08.12.26) |    |
| 신설 | 93         | 광장  | 일반광장      | 오창읍 주성리<br>47-3일원 | -       | 증) 590 | 590   |                      |    |

나) 광장 결정(변경) 사유서

| 도면표시번호 | 시설명 | 변경내용                  | 변경사유                     |
|--------|-----|-----------------------|--------------------------|
| 91     | 광장  | · 면적변경 : 610㎡(감:717㎡) | · 산업단지개발(변경)에 따른 광장계획 반영 |
| 93     | 광장  | · 신설 : 590㎡           |                          |

(2) 공원

가) 공원 결정(변경)조서

| 구분 | 도면<br>표시<br>번호 | 공원명       | 시설의<br>세분 | 위치              | 면 적 (㎡) |          |         | 최초<br>결정일                        | 비고                      |
|----|----------------|-----------|-----------|-----------------|---------|----------|---------|----------------------------------|-------------------------|
|    |                |           |           |                 | 기정      | 변경       | 변경후     |                                  |                         |
| 소계 | 기정             | 11개소      |           | -               | 221,934 | 감)32,667 | 189,267 |                                  |                         |
|    | 변경             | 9개소       |           |                 |         |          |         |                                  |                         |
| 변경 | 121            | 근린<br>공원  | 근린<br>공원  | 오창읍 주성리 산35 일원  | 29,425  | 감) 2,994 | 26,431  | 충북고시<br>제2008-291호<br>(08.12.26) |                         |
| 변경 | 122            | "         | "         | 오창읍 주성리 196 일원  | 100,776 | 감) 1,842 | 98,934  | "                                |                         |
| 기정 | 123            | "         | "         | 오창읍 송대리 39-6 일원 | 13,930  | -        | 13,930  | "                                | · 저류지(6,943㎡)<br>와 중복결정 |
| 변경 | 124            | "         | "         | 오창읍 주성리 12 일원   | 14,518  | 감) 20    | 14,498  | "                                | · 저류지(7,250㎡)<br>와 중복결정 |
| 변경 | 125            | "         | "         | 오창읍 주성리 123 일원  | 19,091  | 증)10,483 | 29,574  | "                                |                         |
| 폐지 | 126            | "         | "         | 오창읍 주성리 96 일원   | 19,827  | 감)19,827 | -       | "                                |                         |
| 폐지 | 127            | 체육<br>공원  | 체육<br>공원  | 오창읍 주성리 산40-1일원 | 16,427  | 감)16,427 | -       | "                                |                         |
| 변경 | 128            | 어린이<br>공원 | 어린이<br>공원 | 오창읍 창리 산17 일원   | 2,081   | 증) 1,069 | 3,150   | "                                |                         |
| 폐지 | 129            | "         | "         | 오창읍 창리 67-3 일원  | 3,791   | 감) 3,791 | -       | "                                |                         |
| 기정 | 130            | 소공원       | 소공원       | 오창읍 창리 12-6 일원  | 1,065   | -        | 1,065   | "                                |                         |
| 변경 | 131            | "         | "         | 오창읍 창리 21-4 일원  | 1,003   | 감) 134   | 869     | "                                |                         |
| 신설 | 158            | "         | "         | 오창읍 창리 산25-3 일원 | -       | 증) 816   | 816     |                                  |                         |

나) 공원 결정(변경) 사유서

| 도면표시번호 | 공 원 명 | 변경내용  | 변경사유                     |
|--------|-------|---|--------------------------|
| 121    | 근린공원  | · 면적: 26,431㎡(감:2,994㎡)   | · 산업단지개발(변경)에 따른 공원계획 반영 |
| 122    | "     | · 면적: 98,934㎡(감:1,842㎡)   |                          |
| 124    | "     | · 면적: 14,498㎡(감:20㎡)  |                          |
| 125    | "     | · 면적: 29,574㎡(증:10,483㎡)  |                          |
| 126    | "     | · 폐지  |                          |
| 127    | 체육공원  | · 폐지  |                          |
| 128    | 어린이공원 | · 위치변경<br>- 오창읍 주성리 산26일원<br>- 오창읍 창리 산17일원<br>· 면적: 3,150㎡(증:1,069㎡) |                          |
| 129    | "     | · 폐지  |                          |
| 131    | 소공원   | · 위치변경<br>- 오창읍 주성리 산18-1일원<br>- 오창읍 창리 21-4일원<br>· 면적: 869㎡(감:134㎡)  |                          |
| 158    | "     | · 신설<br>- 위치 : 오창읍 창리 산25-3일원<br>· 면적: 816㎡                           |                          |

(3) 녹지

가) 녹지 결정(변경)조서

| 구분 | 도면 표시 번호 | 시설명  | 시설의 세분 | 위 치              | 면적(㎡)  |          |        | 최초 결정일                     | 비 고 |
|----|----------|------|--------|------------------|--------|----------|--------|----------------------------|-----|
|    |          |      |        |                  | 기정     | 변경       | 변경후    |                            |     |
| 소계 | 기정       | 11개소 |        | -                | 75,499 | 감)16,209 | 59,290 |                            |     |
|    | 변경       | 7개소  |        |                  |        |          |        |                            |     |
| 변경 | 651      | 녹지   | 완충녹지   | 오창읍 창리 11-2 일원   | 2,291  | 증)66     | 2,357  | 충북고24 (04.02.13)           |     |
| 변경 | 652      | 녹지   | "      | 오창읍 주성리 산10-6 일원 | 24,607 | 감)2,240  | 22,367 | 충북고24 (04.02.13)           |     |
| 변경 | 653      | 녹지   | "      | 오창읍 주성리 65-1 일원  | 1,713  | 증)53     | 1,766  | 충북고시 제2008-291호 (08.12.26) |     |
| 기정 | 654      | 녹지   | "      | 오창읍 송대리 9-2 일원   | 20,343 | -        | 20,343 | "                          |     |
| 변경 | 655      | 녹지   | 경관녹지   | 오창읍 창리 산5-1 일원   | 8,955  | 감)599    | 8,356  | "                          |     |
| 변경 | 656      | 녹지   | "      | 오창읍 양지리 90-1 일원  | 402    | 증)828    | 1,230  | "                          |     |
| 폐지 | 657      | 녹지   | 연결녹지   | 오창읍 창리 118-2 일원  | 2,116  | 감)2,116  | -      | "                          |     |
| 폐지 | 658      | 녹지   | "      | 오창읍 주성리 184-1 일원 | 7,157  | 감)7,157  | -      | "                          |     |
| 폐지 | 659      | 녹지   | "      | 오창읍 송대리 75 일원    | 3,372  | 감)3,372  | -      | "                          |     |
| 폐지 | 660      | 녹지   | "      | 오창읍 주성리 182 일원   | 1,546  | 감)1,546  | -      | "                          |     |
| 변경 | 661      | 녹지   | "      | 오창읍 주성리 41-2 일원  | 2,997  | 감)126    | 2,871  | "                          |     |

주) ( )은 총면적임

나) 녹지 결정(변경) 사유서

| 도면표시번호 | 시 설 명 | 변경내용                    | 변경사유                     |
|--------|-------|-------------------------|--------------------------|
| 651    | 완충녹지  | · 면적: 2,357㎡(증:66㎡)     | · 산업단지개발(변경)에 따른 녹지계획 반영 |
| 652    | ”     | · 면적: 22,367㎡(감:2,240㎡) |                          |
| 653    | ”     | · 면적: 1,766㎡(증:53㎡)     |                          |
| 655    | ”     | · 면적: 8,356㎡(감:599㎡)    |                          |
| 656    | 경관녹지  | · 면적: 1,230㎡(증:828㎡)    |                          |
| 657    | ”     | · 폐지                    |                          |
| 658    | 연결녹지  | · 폐지                    |                          |
| 659    | ”     | · 폐지                    |                          |
| 660    | ”     | · 폐지                    |                          |
| 661    | ”     | · 면적: 2,871㎡(감:126㎡)    |                          |

(4) 공공공지

가) 공공공지 결정(변경)조사

| 구분 | 도면표시<br>번호 | 시설명  | 위 치             | 면 적 (㎡) |         |       | 최초<br>결정일                        | 비고 |
|----|------------|------|-----------------|---------|---------|-------|----------------------------------|----|
|    |            |      |                 | 기정      | 변경      | 변경후   |                                  |    |
| 소계 | 1개소        |      |                 | 2,636   | 증)1,052 | 1,584 |                                  |    |
| 폐지 | 16         | 공공공지 | 오창읍 주성리 22-2 일원 | 1,249   | 감)1,249 | -     | 충북고시<br>제2008-291호<br>(08.12.26) |    |
| 변경 | 17         | 공공공지 | 오창읍 주성리 60-4 일원 | 1,387   | 증)197   | 1,584 | ”                                |    |

나) 공공공지 결정(변경) 사유서

| 도면표시번호 | 시 설 명 | 변경내용                  | 변경사유                       |
|--------|-------|-----------------------|----------------------------|
| 16     | 공공공지  | · 폐지                  | · 산업단지개발(변경)에 따른 공공공지계획 반영 |
| 17     | 공공공지  | · 면적 : 1,584㎡(증:197㎡) |                            |

다. 유통 및 공급시설

(1) 수도공급설비

가) 배수지(단위시설) 결정(변경) 조사

| 구분 | 도면표시<br>번호 | 시설명 | 위 치             | 면 적 (㎡) |        |       | 최초<br>결정일                        | 비고 |
|----|------------|-----|-----------------|---------|--------|-------|----------------------------------|----|
|    |            |     |                 | 기정      | 변경     | 변경후   |                                  |    |
| 소계 | 1개소        | -   | -               | 5,788   | 증) 304 | 6,092 |                                  |    |
| 변경 | 41         | 배수지 | 오창읍 양지리 96-1 일원 | 5,788   | 증) 304 | 6,092 | 충북고시<br>제2008-291호<br>(08.12.26) |    |

나) 배수지(단위시설) 결정(변경) 사유서

| 도면표시번호 | 시 설 명 | 변경내용   | 변경사유                      |
|--------|-------|--|---------------------------|
| 41     | 배수지   | · 면적 : 6,092 m <sup>2</sup> (중:304m <sup>2</sup> ) | · 산업단지개발(변경)에 따른 배수지계획 반영 |

(2) 가스공급설비

가) 가스공급설비 결정(변경) 조서

| 구분 | 도면 표시 번호 | 시설명    | 위치           | 면 적 (m <sup>2</sup> ) |    |     | 최초 결정일                     | 비고 |
|----|----------|--------|--------------|-----------------------|----|-----|----------------------------|----|
|    |          |        |              | 기정                    | 변경 | 변경후 |                            |    |
| 소계 | 1개소      |        |              | 49                    | -  | 49  |                            |    |
| 변경 | 1        | 가스공급설비 | 오창읍 창리 산4 일원 | 49                    | -  | 49  | 충북고시 제2008-291호 (08.12.26) |    |

나) 가스공급설비 결정(변경) 사유서

| 도면표시번호 | 시 설 명  | 변경내용   | 변경사유                         |
|--------|--------|--------|------------------------------|
| 1      | 가스공급설비 | · 위치변경 | · 산업단지개발(변경)에 따른 가스공급설비계획 반영 |

라. 공공·문화체육시설

(1) 학 교

가) 학교 결정(변경) 조서

| 구분 | 도면 표시 번호 | 시설명 | 시설의 세분 | 위치            | 면 적 (m <sup>2</sup> ) |        |        | 최초 결정일                     | 비고 |
|----|----------|-----|--------|---------------|-----------------------|--------|--------|----------------------------|----|
|    |          |     |        |               | 기정                    | 변경     | 변경후    |                            |    |
| 소계 | 1개소      | -   | -      | -             | 14,407                | 중) 206 | 14,613 |                            |    |
| 변경 | 64       | 학교  | 초등학교   | 오창읍 창리 산28 일원 | 14,407                | 중) 206 | 14,613 | 충북고시 제2008-291호 (08.12.26) |    |

나) 학교 결정(변경) 사유서

| 도면표시번호 | 시 설 명 | 변경내용   | 변경사유                     |
|--------|-------|--------|--------------------------|
| 64     | 학교    | · 선형변경 | · 산업단지개발(변경)에 따른 학교계획 반영 |



(2) 공공청사

가) 공공청사 결정(변경) 조서

| 구분 | 도면 표시 번호 | 시설명  | 시설의 세분 | 위치           | 면 적 (㎡) |          |       | 최초 결정일 | 비고 |
|----|----------|------|--------|--------------|---------|----------|-------|--------|----|
|    |          |      |        |              | 기정      | 변경       | 변경후   |        |    |
| 소계 | 1개소      | -    | -      | -            | -       | 증) 1,650 | 1,650 |        |    |
| 신설 | 18       | 공공청사 | 파출소    | 오창읍 주성리 산4일원 | -       | 증) 1,650 | 1,650 |        |    |

나) 공공청사 결정(변경) 사유서

| 도면표시번호 | 시 설 명      | 변경내용              | 변경사유                       |
|--------|------------|-------------------|----------------------------|
| 18     | 공공청사 (파출소) | · 신설(면적 : 1,650㎡) | · 산업단지개발(변경)에 따른 공공청사계획 반영 |

마. 방재시설

(1) 우수지

가) 우수지 결정(변경) 조서

| 구분 | 도면 표시 번호 | 시설명 | 시설의 세분 | 위치              | 면 적 (㎡) |    |        | 최초 결정일                     | 비고            |
|----|----------|-----|--------|-----------------|---------|----|--------|----------------------------|---------------|
|    |          |     |        |                 | 기정      | 변경 | 변경후    |                            |               |
| 소계 | 2개소      |     |        |                 | 14,193  | -  | 14,193 |                            |               |
| 기정 | 4        | 우수지 | 저류시설   | 오창읍 송대리 39-6 일원 | 6,943   | -  | 6,943  | 충북고시 제2008-291호 (08.12.26) | 근린공원123과 증부결정 |
| 기정 | 5        | 우수지 | 저류시설   | 오창읍 주성리 12 일원   | 7,250   | -  | 7,250  | "                          | 근린공원124와 증부결정 |

바. 환경기초시설

(1) 수질오염방지시설

가) 수질오염방지시설 결정(변경) 조서

| 구분 | 도면 표시 번호 | 시설명       | 시설의 세분   | 위치             | 면 적 (㎡) |    |     | 최초 결정일                     | 비고 |
|----|----------|-----------|----------|----------------|---------|----|-----|----------------------------|----|
|    |          |           |          |                | 기정      | 변경 | 변경후 |                            |    |
| 소계 |          |           |          |                | 429     | -  | 429 |                            |    |
| 기정 | 8        | 수질오염 방지시설 | 오수중계 펌프장 | 오창읍 주성리 7-1 일원 | 429     | -  | 429 | 충북고시 제2008-291호 (08.12.26) |    |

4. 제1종 지구단위계획에 관한 군관리계획 결정(변경) 조서

가. 가구 및 획지의 규모의 조성에 관한 군관리계획 결정(변경)조서

(1) 단독주택용지(변경)

| 도면번호 | 가 구   |                     |       |                     | 획 지  |                     |      |                     | 비 고 |
|------|-------|---------------------|-------|---------------------|------|---------------------|------|---------------------|-----|
|      | 기 정   |                     | 변 경   |                     | 기 정  |                     | 변 경  |                     |     |
|      | 가구번호  | 면적(m <sup>2</sup> ) | 가구번호  | 면적(m <sup>2</sup> ) | 획지번호 | 면적(m <sup>2</sup> ) | 획지번호 | 면적(m <sup>2</sup> ) |     |
| 계    | 13개소  | 19,179              | 15개소  | 24,781              | 78획지 | 19,179              | 93획지 | 24,781              |     |
| A    | A1    | 1,073               | A1    | 1,406               | 1    | 262                 | 1    | 232                 |     |
|      |       |                     |       |                     | 2    | 275                 | 2    | 239                 |     |
|      |       |                     |       |                     | 3    | 274                 | 3    | 232                 |     |
|      |       |                     |       |                     | 4    | 262                 | 4    | 232                 |     |
|      |       |                     |       |                     | -    | -                   | 5    | 239                 |     |
|      |       |                     |       |                     | -    | -                   | 6    | 232                 |     |
|      | A2    | 1,434               | A2    | 1,406               | 1    | 237                 | 1    | 232                 |     |
|      |       |                     |       |                     | 2    | 243                 | 2    | 239                 |     |
|      |       |                     |       |                     | 3    | 237                 | 3    | 232                 |     |
|      |       |                     |       |                     | 4    | 237                 | 4    | 232                 |     |
|      |       |                     |       |                     | 5    | 243                 | 5    | 239                 |     |
|      |       |                     |       |                     | 6    | 237                 | 6    | 232                 |     |
|      | A3    | 1,434               | A3    | 2,186               | 1    | 237                 | 1    | 215                 |     |
|      |       |                     |       |                     | 2    | 243                 | 2    | 221                 |     |
|      |       |                     |       |                     | 3    | 237                 | 3    | 221                 |     |
|      |       |                     |       |                     | 4    | 237                 | 4    | 221                 |     |
|      |       |                     |       |                     | 5    | 243                 | 5    | 215                 |     |
|      |       |                     |       |                     | 6    | 237                 | 6    | 215                 |     |
|      |       |                     |       |                     | -    | -                   | 7    | 221                 |     |
|      |       |                     |       |                     | -    | -                   | 8    | 221                 |     |
|      |       |                     |       |                     | -    | -                   | 9    | 221                 |     |
|      |       |                     |       |                     | -    | -                   | 10   | 215                 |     |
|      | A4    | 2,276               | A4    | 1,640               | 1    | 224                 | 1    | 268                 |     |
|      |       |                     |       |                     | 2    | 230                 | 2    | 274                 |     |
|      |       |                     |       |                     | 3    | 230                 | 3    | 275                 |     |
|      |       |                     |       |                     | 4    | 230                 | 4    | 275                 |     |
|      |       |                     |       |                     | 5    | 224                 | 5    | 274                 |     |
|      |       |                     |       |                     | 6    | 224                 | 6    | 274                 |     |
|      |       |                     |       |                     | 7    | 230                 | -    | -                   |     |
|      |       |                     |       |                     | 8    | 230                 | -    | -                   |     |
| 9    |       |                     |       |                     | 230  | -                   | -    |                     |     |
| 10   |       |                     |       |                     | 224  | -                   | -    |                     |     |
| A5   | 1,695 | A5                  | 2,291 | 1                   | 237  | 1                   | 252  |                     |     |
|      |       |                     |       | 2                   | 243  | 2                   | 259  |                     |     |
|      |       |                     |       | 3                   | 243  | 3                   | 259  |                     |     |
|      |       |                     |       | 4                   | 243  | 4                   | 253  |                     |     |
|      |       |                     |       | 5                   | 243  | 5                   | 245  |                     |     |
|      |       |                     |       | 6                   | 243  | 6                   | 253  |                     |     |
|      |       |                     |       | 7                   | 243  | 7                   | 259  |                     |     |
|      |       |                     |       | -                   | -    | 8                   | 259  |                     |     |
|      |       |                     |       | -                   | -    | 9                   | 252  |                     |     |

| 도면번호 | 가 구   |                     |       |                     | 획 지  |                     |      |                     | 비 고 |
|------|-------|---------------------|-------|---------------------|------|---------------------|------|---------------------|-----|
|      | 기 정   |                     | 변 경   |                     | 기 정  |                     | 변 경  |                     |     |
|      | 가구번호  | 면적(m <sup>2</sup> ) | 가구번호  | 면적(m <sup>2</sup> ) | 획지번호 | 면적(m <sup>2</sup> ) | 획지번호 | 면적(m <sup>2</sup> ) |     |
| A    | A6    | 1,452               | A6    | 2,047               | 1    | 237                 | 1    | 253                 |     |
|      |       |                     |       |                     | 2    | 243                 | 2    | 259                 |     |
|      |       |                     |       |                     | 3    | 243                 | 3    | 259                 |     |
|      |       |                     |       |                     | 4    | 243                 | 4    | 253                 |     |
|      |       |                     |       |                     | 5    | 243                 | 5    | 253                 |     |
|      |       |                     |       |                     | 6    | 243                 | 6    | 259                 |     |
|      |       |                     |       |                     | -    | -                   | 7    | 259                 |     |
|      |       |                     |       |                     | -    | -                   | 8    | 252                 |     |
|      | A7    | 573                 | A7    | 1,590               | 1    | 290                 | 1    | 226                 |     |
|      |       |                     |       |                     | 2    | 283                 | 2    | 261                 |     |
|      |       |                     |       |                     | -    | -                   | 3    | 270                 |     |
|      |       |                     |       |                     | -    | -                   | 4    | 233                 |     |
|      |       |                     |       |                     | -    | -                   | 5    | 257                 |     |
|      |       |                     |       |                     | -    | -                   | 6    | 343                 |     |
|      | A8    | 1,622               | A8    | 1,493               | 1    | 268                 | 1    | 252                 |     |
|      |       |                     |       |                     | 2    | 275                 | 2    | 258                 |     |
|      |       |                     |       |                     | 3    | 268                 | 3    | 211                 |     |
|      |       |                     |       |                     | 4    | 268                 | 4    | 252                 |     |
|      |       |                     |       |                     | 5    | 275                 | 5    | 258                 |     |
|      |       |                     |       |                     | 6    | 268                 | 6    | 262                 |     |
|      | A9    | 1,446               | A9    | 1,676               | 1    | 243                 | 1    | 279                 |     |
|      |       |                     |       |                     | 2    | 243                 | 2    | 279                 |     |
|      |       |                     |       |                     | 3    | 237                 | 3    | 279                 |     |
|      |       |                     |       |                     | 4    | 243                 | 4    | 279                 |     |
|      |       |                     |       |                     | 5    | 243                 | 5    | 279                 |     |
|      |       |                     |       |                     | 6    | 237                 | 6    | 281                 |     |
|      | A10   | 566                 | A10   | 1,288               | 1    | 279                 | 1    | 246                 |     |
|      |       |                     |       |                     | 2    | 287                 | 2    | 259                 |     |
|      |       |                     |       |                     | -    | -                   | 3    | 252                 |     |
|      |       |                     |       |                     | -    | -                   | 4    | 266                 |     |
| -    |       |                     |       |                     | -    | 5                   | 265  |                     |     |
| A11  | 1,899 | A11                 | 1,715 | 1                   | 271  | 1                   | 475  |                     |     |
|      |       |                     |       | 2                   | 321  | 2                   | 397  |                     |     |
|      |       |                     |       | 3                   | 274  | 3                   | 418  |                     |     |
|      |       |                     |       | 4                   | 321  | 4                   | 425  |                     |     |
|      |       |                     |       | 5                   | 237  | -                   | -    |                     |     |
|      |       |                     |       | 6                   | 243  | -                   | -    |                     |     |
|      |       |                     |       | 7                   | 232  | -                   | -    |                     |     |

| 도면번호 | 가 구  |                     |      |                     | 획 지  |                     |      |                     | 비 고 |
|------|------|---------------------|------|---------------------|------|---------------------|------|---------------------|-----|
|      | 기 정  |                     | 변 경  |                     | 기 정  |                     | 변 경  |                     |     |
|      | 가구번호 | 면적(m <sup>2</sup> ) | 가구번호 | 면적(m <sup>2</sup> ) | 획지번호 | 면적(m <sup>2</sup> ) | 획지번호 | 면적(m <sup>2</sup> ) |     |
| A    | A12  | 1,763               | A12  | 1,826               | 1    | 219                 | 1    | 276                 |     |
|      |      |                     |      |                     | 2    | 225                 | 2    | 308                 |     |
|      |      |                     |      |                     | 3    | 225                 | 3    | 303                 |     |
|      |      |                     |      |                     | 4    | 187                 | 4    | 297                 |     |
|      |      |                     |      |                     | 5    | 228                 | 5    | 297                 |     |
|      |      |                     |      |                     | 6    | 234                 | 6    | 345                 |     |
|      |      |                     |      |                     | 7    | 234                 | -    | -                   |     |
|      |      |                     |      |                     | 8    | 211                 | -    | -                   |     |
|      | A13  | 1,976               | A13  | 1,369               | 1    | 243                 | 1    | 268                 |     |
|      |      |                     |      |                     | 2    | 243                 | 2    | 279                 |     |
|      |      |                     |      |                     | 3    | 243                 | 3    | 279                 |     |
|      |      |                     |      |                     | 4    | 243                 | 4    | 279                 |     |
|      |      |                     |      |                     | 5    | 243                 | 5    | 264                 |     |
|      |      |                     |      |                     | 6    | 243                 | -    | -                   |     |
|      |      |                     |      |                     | 7    | 243                 | -    | -                   |     |
|      |      |                     |      |                     | 8    | 245                 | -    | -                   |     |
|      | -    | -                   | A14  | 806                 | -    | -                   | 1    | 279                 |     |
|      |      |                     |      |                     | -    | -                   | 2    | 266                 |     |
|      |      |                     |      |                     | -    | -                   | 3    | 261                 |     |
|      | -    | -                   | A15  | 2,042               | -    | -                   | 1    | 283                 |     |
|      |      |                     |      |                     | -    | -                   | 2    | 287                 |     |
|      |      |                     |      |                     | -    | -                   | 3    | 287                 |     |
|      |      |                     |      |                     | -    | -                   | 4    | 293                 |     |
|      |      |                     |      |                     | -    | -                   | 5    | 301                 |     |
|      |      |                     |      |                     | -    | -                   | 6    | 309                 |     |
|      |      |                     |      |                     | -    | -                   | 7    | 282                 |     |

(2) 공동주택용지(변경)

| 도면번호 | 가 구    |                     |      |                     | 비 고 |
|------|--------|---------------------|------|---------------------|-----|
|      | 기 정    |                     | 변 경  |                     |     |
|      | 가구번호   | 면적(m <sup>2</sup> ) | 가구번호 | 면적(m <sup>2</sup> ) |     |
| 계    | 8개소    | 283,747             | 8개소  | 267,388             |     |
| R    | R1BL   | 25,461              | -    | -                   |     |
|      | R2BL   | 36,110              | R1BL | 35,751              |     |
|      | R3-1BL | 15,193              | R2BL | 31,183              |     |
|      | R3-2BL | 43,504              | R3BL | 33,857              |     |
|      | R4BL   | 54,124              | R4BL | 26,532              |     |
|      | R5BL   | 38,739              | R5BL | 35,726              |     |
|      | R6BL   | 37,832              | R6BL | 40,122              |     |
|      | R7BL   | 32,784              | R7BL | 35,241              |     |
|      | -      | -                   | R8BL | 28,976              |     |

(3) 기숙사용지(신설)

| 도면<br>번호 | 가구<br>번호 | 면적(m <sup>2</sup> ) | 획 지 |                 |                     | 비 고 |
|----------|----------|---------------------|-----|-----------------|---------------------|-----|
|          |          |                     | 번호  | 위 치             | 면적(m <sup>2</sup> ) |     |
| 계        |          | 4,881               | -   | -               | 4,881               |     |
| D        | D1BL     | 4,881               | 1   | 청원군 오창읍 창리 31일원 | 4,881               |     |

(4) 근린생활시설용지(변경)

| 도면번호 | 가 구  |                     |      |                     | 획 지  |                     |      |                     | 비 고 |
|------|------|---------------------|------|---------------------|------|---------------------|------|---------------------|-----|
|      | 기 정  |                     | 변 경  |                     | 기 정  |                     | 변 경  |                     |     |
|      | 가구번호 | 면적(m <sup>2</sup> ) | 가구번호 | 면적(m <sup>2</sup> ) | 획지번호 | 면적(m <sup>2</sup> ) | 획지번호 | 면적(m <sup>2</sup> ) |     |
| 계    | 2개소  | 2,819               | 5개소  | 8,826               | 5획지  | 2,819               | 21획지 | 8,826               |     |
| N    | N1   | 1,670               | N1   | 1,960               | 1    | 576                 | 1    | 502                 |     |
|      |      |                     |      |                     | 2    | 550                 | 2    | 490                 |     |
|      |      |                     |      |                     | 3    | 544                 | 3    | 490                 |     |
|      |      |                     |      |                     | -    | -                   | 4    | 478                 |     |
|      | N2   | 1,149               | N2   | 1,746               | 1    | 571                 | 1    | 592                 |     |
|      |      |                     |      |                     | 2    | 578                 | 2    | 577                 |     |
|      |      |                     |      |                     | -    | -                   | 3    | 577                 |     |
|      | -    | -                   | N3   | 1,014               | -    | -                   | 1    | 342                 |     |
|      |      |                     |      |                     | -    | -                   | 2    | 342                 |     |
|      |      |                     |      |                     | -    | -                   | 3    | 330                 |     |
|      | -    | -                   | N4   | 2,576               | -    | -                   | 1    | 444                 |     |
|      |      |                     |      |                     | -    | -                   | 2    | 432                 |     |
|      |      |                     |      |                     | -    | -                   | 3    | 432                 |     |
|      |      |                     |      |                     | -    | -                   | 4    | 432                 |     |
|      |      |                     |      |                     | -    | -                   | 5    | 432                 |     |
|      |      |                     |      |                     | -    | -                   | 6    | 404                 |     |
|      | -    | -                   | N5   | 1,530               | -    | -                   | 1    | 303                 |     |
|      |      |                     |      |                     | -    | -                   | 2    | 310                 |     |
|      |      |                     |      |                     | -    | -                   | 3    | 310                 |     |
|      |      |                     |      |                     | -    | -                   | 4    | 310                 |     |
| -    |      |                     |      |                     | -    | 5                   | 297  |                     |     |

(5) 상업용지(변경)

| 도면번호 | 가 구   |        |       |        | 확 지   |        |      |        | 비 고 |
|------|-------|--------|-------|--------|-------|--------|------|--------|-----|
|      | 기 정   |        | 변 경   |        | 기 정   |        | 변 경  |        |     |
|      | 가구번호  | 면적(㎡)  | 가구번호  | 면적(㎡)  | 확지번호  | 면적(㎡)  | 확지번호 | 면적(㎡)  |     |
| 계    | 10개소  | 31,102 | 12개소  | 32,758 | 29확지  | 31,102 | 55확지 | 32,758 |     |
| C    | C1    | 2,790  | C1    | 2,309  | 1     | 928    | 1    | 575    |     |
|      |       |        |       |        | 2     | 931    | 2    | 578    |     |
|      |       |        |       |        | 3     | 931    | 3    | 578    |     |
|      |       |        |       |        | -     | -      | 4    | 578    |     |
|      | C2    | 2,814  | C2    | 2,296  | 1     | 931    | 1    | 574    |     |
|      |       |        |       |        | 2     | 931    | 2    | 574    |     |
|      |       |        |       |        | 3     | 952    | 3    | 574    |     |
|      |       |        |       |        | -     | -      | 4    | 574    |     |
|      | C3    | 3,088  | C3    | 1,807  | 1     | 1,020  | 1    | 613    |     |
|      |       |        |       |        | 2     | 1,036  | 2    | 614    |     |
|      |       |        |       |        | 3     | 1,032  | 3    | 580    |     |
|      | C4    | 1,999  | C4    | 2,428  | 1     | 1,009  | 1    | 610    |     |
|      |       |        |       |        | 2     | 990    | 2    | 598    |     |
|      |       |        |       |        | -     | -      | 3    | 610    |     |
|      |       |        |       |        | -     | -      | 4    | 610    |     |
|      | C5    | 2,593  | C5    | 3,778  | 1     | 860    | 1    | 944    |     |
|      |       |        |       |        | 2     | 876    | 2    | 945    |     |
|      |       |        |       |        | 3     | 857    | 3    | 634    |     |
|      |       |        |       |        | -     | -      | 4    | 621    |     |
|      |       |        |       |        | -     | -      | 5    | 634    |     |
|      | C6    | 2,354  | C6    | 1,625  | 1     | 1,181  | 1    | 542    |     |
|      |       |        |       |        | 2     | 1,173  | 2    | 546    |     |
|      |       |        |       |        | -     | -      | 3    | 537    |     |
|      | C7    | 5,018  | C7    | 3,475  | 1     | 1,254  | 1    | 578    |     |
|      |       |        |       |        | 2     | 1,216  | 2    | 611    |     |
|      |       |        |       |        | 3     | 1,221  | 3    | 573    |     |
|      |       |        |       |        | 4     | 1,327  | 4    | 535    |     |
|      |       |        |       |        | -     | -      | 5    | 573    |     |
|      |       |        |       |        | -     | -      | 6    | 605    |     |
| C8   | 3,557 | C8     | 2,787 | 1      | 1,175 | 1      | 384  |        |     |
|      |       |        |       | 2      | 1,191 | 2      | 385  |        |     |
|      |       |        |       | 3      | 1,191 | 3      | 347  |        |     |
|      |       |        |       | -      | -     | 4      | 421  |        |     |
|      |       |        |       | -      | -     | 5      | 625  |        |     |
|      |       |        |       | -      | -     | 6      | 625  |        |     |
| C9   | 4,098 | C9     | 2,949 | 1      | 1,017 | 1      | 594  |        |     |
|      |       |        |       | 2      | 1,034 | 2      | 585  |        |     |
|      |       |        |       | 3      | 1,034 | 3      | 585  |        |     |
|      |       |        |       | 4      | 1,013 | 4      | 598  |        |     |
|      |       |        |       | -      | -     | 5      | 587  |        |     |
| C10  | 2,791 | C10    | 3,558 | 1      | 1,417 | 1      | 705  |        |     |
|      |       |        |       | 2      | 1,374 | 2      | 715  |        |     |
|      |       |        |       | -      | -     | 3      | 715  |        |     |
|      |       |        |       | -      | -     | 4      | 715  |        |     |
|      |       |        |       | -      | -     | 5      | 708  |        |     |

| 도면번호 | 가 구  |                     |      |                     | 획 지  |                     |      |                     | 비 고 |
|------|------|---------------------|------|---------------------|------|---------------------|------|---------------------|-----|
|      | 기 정  |                     | 변 경  |                     | 기 정  |                     | 변 경  |                     |     |
|      | 가구번호 | 면적(m <sup>2</sup> ) | 가구번호 | 면적(m <sup>2</sup> ) | 획지번호 | 면적(m <sup>2</sup> ) | 획지번호 | 면적(m <sup>2</sup> ) |     |
| C    | -    | -                   | C11  | 3,399               | -    | -                   | 1    | 428                 |     |
|      |      |                     |      |                     | -    | -                   | 2    | 487                 |     |
|      |      |                     |      |                     | -    | -                   | 3    | 623                 |     |
|      |      |                     |      |                     | -    | -                   | 4    | 755                 |     |
|      |      |                     |      |                     | -    | -                   | 5    | 1,106               |     |
|      | -    | -                   | C12  | 2,347               | -    | -                   | 1    | 581                 |     |
|      |      |                     |      |                     | -    | -                   | 2    | 583                 |     |
|      |      |                     |      |                     | -    | -                   | 3    | 600                 |     |
|      |      |                     |      | -                   | -    | 4                   | 583  |                     |     |

(6) 아파트형공장용지(폐지)

| 도면번호 | 가 구  |                     |      |                     | 비 고 |
|------|------|---------------------|------|---------------------|-----|
|      | 기 정  |                     | 변 경  |                     |     |
|      | 가구번호 | 면적(m <sup>2</sup> ) | 가구번호 | 면적(m <sup>2</sup> ) |     |
| 계    | 1개소  | 16,123              | -    | -                   |     |
| 아    | 아1   | 16,123              | -    | -                   |     |

(7) 교육시설용지(변경)

| 도면번호 | 가 구  |                     |      |                     | 비 고 |
|------|------|---------------------|------|---------------------|-----|
|      | 기 정  |                     | 변 경  |                     |     |
|      | 가구번호 | 면적(m <sup>2</sup> ) | 가구번호 | 면적(m <sup>2</sup> ) |     |
| 계    | 1개소  | 14,407              | 1개소  | 14,613              |     |
| 초    | 초64  | 14,407              | 초64  | 14,613              |     |

(8) 공공청사용지(신설)

| 도면번호 | 가 구  |                     |      |                     | 비 고 |
|------|------|---------------------|------|---------------------|-----|
|      | 기 정  |                     | 변 경  |                     |     |
|      | 가구번호 | 면적(m <sup>2</sup> ) | 가구번호 | 면적(m <sup>2</sup> ) |     |
| 계    | -    | -                   | 1개소  | 1,650               |     |
| 파    | -    | -                   | 파18  | 1,650               |     |

(9) 주민복합시설용지(변경)

| 도면번호 | 가 구  |                     |      |                     | 비 고          |
|------|------|---------------------|------|---------------------|--------------|
|      | 기 정  |                     | 변 경  |                     |              |
|      | 가구번호 | 면적(m <sup>2</sup> ) | 가구번호 | 면적(m <sup>2</sup> ) |              |
| 계    | 1개소  | 5,716               | 1개소  | 8,152               |              |
| 복    | 복1   | 5,716               | 복1   | 8,152               | 위치 및<br>선형조정 |

(10) 종교시설용지(변경없음)

| 도면번호 | 가 구  |                     | 비 고 |
|------|------|---------------------|-----|
|      | 가구번호 | 면적(m <sup>2</sup> ) |     |
| 계    | 1개소  | 1,500               |     |
| 종    | 종1   | 1,500               |     |

(11) 위험물저장 및 처리시설 용지(변경)

| 도면번호 | 가 구     |                     |               |                     | 비 고 |
|------|---------|---------------------|---------------|---------------------|-----|
|      | 기 정     |                     | 변 경           |                     |     |
|      | 가구번호    | 면적(m <sup>2</sup> ) | 가구번호          | 면적(m <sup>2</sup> ) |     |
| 계    | 1개소     | 3,109               | 2개소           | 4,432               |     |
| 위    | 위1(주유소) | 3,109               | 위1(주유소)       | 2,783               |     |
|      | -       | -                   | 위2(주유소/가스충전소) | 1,649               |     |

(12) 차량정비시설용지(변경)

| 도면번호 | 가 구  |                     |      |                     | 확 지  |                     |      |                     | 비 고  |
|------|------|---------------------|------|---------------------|------|---------------------|------|---------------------|------|
|      | 기 정  |                     | 변 경  |                     | 기 정  |                     | 변 경  |                     |      |
|      | 가구번호 | 면적(m <sup>2</sup> ) | 가구번호 | 면적(m <sup>2</sup> ) | 확지번호 | 면적(m <sup>2</sup> ) | 확지번호 | 면적(m <sup>2</sup> ) |      |
| 계    | 3개소  | 7,893               | 3개소  | 8,113               | 5확지  | 7,893               | 4확지  | 8,113               | 선형조정 |
| 차    | 차1   | 2,539               | 차1   | 3,902               | 1    | 1,233               | 1    | 1,487               |      |
|      |      |                     |      |                     | 2    | 1,306               | 2    | 2,415               |      |
|      | 차2   | 3,902               | 차2   | 1,803               | 1    | 2,415               | 1    | 1,803               |      |
|      |      |                     |      |                     | 2    | 1,487               | -    | -                   |      |
|      | 차3   | 1,452               | 차3   | 2,408               | 1    | 1,452               | 1    | 2,408               |      |

주) 가구번호 차1에 대하여는 합병허용

(13) 주차장용지:노외주차장(변경)

| 도면번호 | 가 구  |                     |      |                     | 비 고 |
|------|------|---------------------|------|---------------------|-----|
|      | 기 정  |                     | 변 경  |                     |     |
|      | 가구번호 | 면적(m <sup>2</sup> ) | 가구번호 | 면적(m <sup>2</sup> ) |     |
| 계    | 7개소  | 8,903               | 5개소  | 4,014               |     |
| 주    | 주1   | 966                 | 주1   | 336                 |     |
|      | 주2   | 605                 | 주2   | 330                 |     |
|      | 주3   | 550                 | 주3   | 950                 |     |
|      | 주4   | 3,250               | 주4   | 1,185               |     |
|      | 주5   | 1,368               | 주5   | 1,214               |     |
|      | 주6   | 1,170               | -    | -                   |     |
|      | 주7   | 994                 | -    | -                   |     |



(14) 주차장용지:부설주차장(신설)

| 도면번호 | 가 구  |                     | 획 지  |                     | 비 고 |
|------|------|---------------------|------|---------------------|-----|
|      | 가구번호 | 면적(m <sup>2</sup> ) | 가구번호 | 면적(m <sup>2</sup> ) |     |
| 계    | -    | 4,185               | 83획지 | 3,735               |     |
| A    | A1   | 270                 | 부1   | 45                  |     |
|      |      |                     | 부2   | 45                  |     |
|      |      |                     | 부3   | 45                  |     |
|      |      |                     | 부4   | 45                  |     |
|      |      |                     | 부5   | 45                  |     |
|      |      |                     | 부6   | 45                  |     |
|      | A2   | 270                 | 부1   | 45                  |     |
|      |      |                     | 부2   | 45                  |     |
|      |      |                     | 부3   | 45                  |     |
|      |      |                     | 부4   | 45                  |     |
|      |      |                     | 부5   | 45                  |     |
|      |      |                     | 부6   | 45                  |     |
|      | A3   | 450                 | 부1   | 45                  |     |
|      |      |                     | 부2   | 45                  |     |
|      |      |                     | 부3   | 45                  |     |
|      |      |                     | 부4   | 45                  |     |
|      |      |                     | 부5   | 45                  |     |
|      |      |                     | 부6   | 45                  |     |
|      |      |                     | 부7   | 45                  |     |
|      |      |                     | 부8   | 45                  |     |
|      |      |                     | 부9   | 45                  |     |
|      |      |                     | 부10  | 45                  |     |
|      | A4   | 270                 | 부1   | 45                  |     |
|      |      |                     | 부2   | 45                  |     |
|      |      |                     | 부3   | 45                  |     |
|      |      |                     | 부4   | 45                  |     |
|      |      |                     | 부5   | 45                  |     |
|      |      |                     | 부6   | 45                  |     |
| A5   | 405  | 부1                  | 45   |                     |     |
|      |      | 부2                  | 45   |                     |     |
|      |      | 부3                  | 45   |                     |     |
|      |      | 부4                  | 45   |                     |     |
|      |      | 부5                  | 45   |                     |     |
|      |      | 부6                  | 45   |                     |     |
|      |      | 부7                  | 45   |                     |     |
|      |      | 부8                  | 45   |                     |     |
|      |      | 부9                  | 45   |                     |     |
| A6   | 360  | 부1                  | 45   |                     |     |
|      |      | 부2                  | 45   |                     |     |
|      |      | 부3                  | 45   |                     |     |
|      |      | 부4                  | 45   |                     |     |
|      |      | 부5                  | 45   |                     |     |
|      |      | 부6                  | 45   |                     |     |
|      |      | 부7                  | 45   |                     |     |
|      |      | 부8                  | 45   |                     |     |

| 도면번호 | 가 구  |                     | 획 지  |                     | 비 고 |
|------|------|---------------------|------|---------------------|-----|
|      | 가구번호 | 면적(m <sup>2</sup> ) | 가구번호 | 면적(m <sup>2</sup> ) |     |
| A    | A7   | 270                 | 부1   | 45                  |     |
|      |      |                     | 부2   | 45                  |     |
|      |      |                     | 부3   | 45                  |     |
|      |      |                     | 부4   | 45                  |     |
|      |      |                     | 부5   | 45                  |     |
|      |      |                     | 부6   | 45                  |     |
|      | A8   | 270                 | 부1   | 45                  |     |
|      |      |                     | 부2   | 45                  |     |
|      |      |                     | 부3   | 45                  |     |
|      |      |                     | 부4   | 45                  |     |
|      |      |                     | 부5   | 45                  |     |
|      |      |                     | 부6   | 45                  |     |
|      | A9   | 270                 | 부1   | 45                  |     |
|      |      |                     | 부2   | 45                  |     |
|      |      |                     | 부3   | 45                  |     |
|      |      |                     | 부4   | 45                  |     |
|      |      |                     | 부5   | 45                  |     |
|      |      |                     | 부6   | 45                  |     |
|      | A10  | 225                 | 부1   | 45                  |     |
|      |      |                     | 부2   | 45                  |     |
|      |      |                     | 부3   | 45                  |     |
|      |      |                     | 부4   | 45                  |     |
|      |      |                     | 부5   | 45                  |     |
|      | A11  | 180                 | 부1   | 45                  |     |
|      |      |                     | 부2   | 45                  |     |
| 부3   |      |                     | 45   |                     |     |
| 부4   |      |                     | 45   |                     |     |
| A12  | 270  | 부1                  | 45   |                     |     |
|      |      | 부2                  | 45   |                     |     |
|      |      | 부3                  | 45   |                     |     |
|      |      | 부4                  | 45   |                     |     |
|      |      | 부5                  | 45   |                     |     |
|      |      | 부6                  | 45   |                     |     |
| A13  | 225  | 부1                  | 45   |                     |     |
|      |      | 부2                  | 45   |                     |     |
|      |      | 부3                  | 45   |                     |     |
|      |      | 부4                  | 45   |                     |     |
|      |      | 부5                  | 45   |                     |     |

나. 건축물에 대한 용도·건폐율·용적률·높이·배치·형태·색채·건축선에 관한 군관리계획 결정(변경) 조서

(1) 단독주택용지(변경)

▶ 기정

| 도면번호    | 위치     | 구분  | 계획내용   |
|---------|--------|-----|--|
| 단독주택(A) | A1~A13 | 용도  | <ul style="list-style-type: none"> <li>○ 허용용도                             <ul style="list-style-type: none"> <li>· 단독주택, 다가구 주택</li> <li>· 점포주택</li> <li>- 제1종 및 제2종 근린생활시설 (단란주점, 안마시술소, 안마원, 종교집회장, 장의사, 제조업소, 총포판매소, 옥외철타이 설치된 골프연습장 제외)</li> </ul> </li> <li>○ 불허용도                             <ul style="list-style-type: none"> <li>· 허용용도이외의 용도</li> <li>· 지하층 주거용도</li> </ul> </li> </ul> |
|         |        | 건폐율 | ○ 60% 이하   |
|         |        | 용적율 | ○ 200% 이하  |
|         |        | 높이  | ○ 4층 이하  |
|         |        | 배치  | ○ 지구단위계획 시행지침 참조   |
|         |        | 형태  | ○ 지구단위계획 시행지침 참조   |
|         |        | 색채  | ○ 지구단위계획 시행지침 참조   |
|         |        | 건축선 | ○ 지구단위계획 결정도 참조  |

▶ 변경

| 도면번호    | 위치     | 구분  | 계획내용   |
|---------|--------|-----|--|
| 단독주택(A) | A1~A15 | 용도  | <ul style="list-style-type: none"> <li>○ 허용용도                             <ul style="list-style-type: none"> <li>· 단독주택 중 단독주택, 다가구주택</li> <li>· 점포주택</li> <li>- 제1종 및 제2종 근린생활시설 (단란주점, 안마시술소, 안마원, 종교집회장, 장의사, 제조업소, 총포판매소, 옥외철타이 설치된 골프연습장 제외)</li> </ul> </li> <li>○ 불허용도                             <ul style="list-style-type: none"> <li>· 허용용도이외의 용도</li> <li>· 지하층 주거용도</li> </ul> </li> </ul> |
|         |        | 건폐율 | ○ 60% 이하   |
|         |        | 용적률 | ○ 200% 이하  |
|         |        | 높이  | ○ 4층 이하  |
|         |        | 배치  | ○ 지구단위계획 시행지침 참조   |
|         |        | 형태  | ○ 지구단위계획 시행지침 참조   |
|         |        | 색채  | ○ 지구단위계획 시행지침 참조   |
|         |        | 건축선 | ○ 지구단위계획 결정도 참조  |

(2) 공동주택용지(변경)

▶ 기 정

| 도면번호    | 위치    | 구분               | 계획내용  |
|---------|-------|------------------|---|
| 공동주택(R) | R1~R2 | 용도               | <ul style="list-style-type: none"> <li>○ 허용용도</li> <li>· 공동주택 및 부대복리시설</li> <li>○ 불허용도</li> <li>· 허용용도 이외의 용도</li> </ul>  |
|         |       | 건폐율              | ○ 30%이하   |
|         |       | 용적률              | ○ 180%이하  |
|         |       | 높이               | ○ 평균층수 18층이하 (최고층수 20층 이하)  |
|         |       | 배치               | <ul style="list-style-type: none"> <li>○ 지구단위계획 시행지침 참조</li> <li>○ 중저층존(최고높이 12층이하) 및 직각배치구간 지정 (대지경계선으로부터 20m)</li> <li>- R1 : 국도 17호선변, R2: 지방도 508호선변</li> </ul> |
|         |       | 형태               | ○ 지구단위계획 시행지침 참조  |
|         |       | 색채               | ○ 지구단위계획 시행지침 참조  |
|         |       | 건축선              | ○ 지구단위계획 결정도 참조   |
|         | R3~R7 | 용도               | <ul style="list-style-type: none"> <li>○ 허용용도</li> <li>· 공동주택 및 부대복리시설</li> <li>○ 불허용도</li> <li>· 허용용도 이외의 용도</li> </ul>  |
|         |       | 건폐율              | ○ 30%이하   |
|         |       | 용적률              | ○ 200%이하  |
|         |       | 높이               | ○ 평균층수 20층이하 (최고층수 25층이하)   |
|         |       | 배치               | <ul style="list-style-type: none"> <li>○ 지구단위계획 시행지침 참조</li> <li>○ 중저층존(최고높이 15층이하) 지정</li> <li>- 가구번호 R5, R6 : 중로1-112호선변 대지경계선으로부터 20m</li> </ul>                 |
|         |       | 형태               | ○ 지구단위계획 시행지침 참조  |
| 색채      |       | ○ 지구단위계획 시행지침 참조 |   |
| 건축선     |       | ○ 지구단위계획 결정도 참조  |   |

▶ 변경

| 도면 번호             | 위치                                    | 구 분   | 계 획 내 용  |
|-------------------|---------------------------------------|-------|--|
| 공동주택<br>용지<br>(R) | R1BL                                  | 용 도   | <ul style="list-style-type: none"> <li>○ 허용용도                             <ul style="list-style-type: none"> <li>· 공동주택 및 부대복리시설</li> </ul> </li> <li>○ 불허용도                             <ul style="list-style-type: none"> <li>· 허용용도 이외의 용도</li> </ul> </li> </ul> |
|                   |                                       | 건 폐 율 | ○ 30%이하  |
|                   |                                       | 용 적 륜 | ○ 180%이하   |
|                   |                                       | 높 이   | ○ 평균층수 18층이하 (최고층수 20층 이하)   |
|                   |                                       | 배 치   | <ul style="list-style-type: none"> <li>○ 지구단위계획 시행지침 참조</li> <li>○ 중저층존(최고높이 12층이하) 및 직각배치구간 지정 (대지경계선으로부터 20m)</li> <li>- 지방도 508호선변</li> </ul>   |
|                   |                                       | 형 태   | ○ 지구단위계획 시행지침 참조   |
|                   |                                       | 색 채   | ○ 지구단위계획 시행지침 참조   |
|                   |                                       | 건 축 선 | ○ 지구단위계획 결정도 참조  |
|                   | R2BL~<br>R8BL<br>(R2BL<br>불력명만<br>변경) | 용 도   | <ul style="list-style-type: none"> <li>○ 허용용도                             <ul style="list-style-type: none"> <li>· 공동주택 및 부대복리시설</li> </ul> </li> <li>○ 불허용도                             <ul style="list-style-type: none"> <li>· 허용용도 이외의 용도</li> </ul> </li> </ul> |
|                   |                                       | 건 폐 율 | ○ 30%이하  |
|                   |                                       | 용 적 륜 | ○ 200%이하   |
|                   |                                       | 높 이   | ○ 평균층수 20층이하 (최고층수 25층이하)  |
|                   |                                       | 배 치   | <ul style="list-style-type: none"> <li>○ 지구단위계획 시행지침 참조</li> <li>○ 중저층존(최고높이 15층이하) 지정</li> <li>- R5BL, R6BL : 중로1-112호선변 대지경계선으로부터 20m</li> </ul>   |
|                   |                                       | 형 태   | ○ 지구단위계획 시행지침 참조   |
| 색 채               | ○ 지구단위계획 시행지침 참조                      |       |  |
| 건 축 선             | ○ 지구단위계획 결정도 참조                       |       |  |

(3) 기숙사용지(신설)

| 도면 번호      | 위치 | 구 분   | 계 획 내 용   |
|------------|----|-------|---|
| 기숙사<br>(D) | D1 | 용 도   | <ul style="list-style-type: none"> <li>○ 허용용도                             <ul style="list-style-type: none"> <li>· 건축법 시행령 별표1 제2호의 공동주택(아파트 제외)</li> </ul> </li> <li>○ 불허용도                             <ul style="list-style-type: none"> <li>· 허용용도이외의 용도</li> <li>· 지하층 주거용도</li> </ul> </li> </ul> |
|            |    | 건 폐 율 | ○ 60% 이하  |
|            |    | 용 적 륜 | ○ 200% 이하   |
|            |    | 높 이   | ○ 4층 이하   |
|            |    | 배 치   | ○ 지구단위계획 시행지침 참조  |
|            |    | 형 태   | ○ 지구단위계획 시행지침 참조  |
|            |    | 색 채   | ○ 지구단위계획 시행지침 참조  |
|            |    | 건 축 선 | ○ 지구단위계획 결정도 참조   |

(4) 근린생활시설용지(변경)

▶ 기 정

| 도면번호      | 위치    | 구 분 | 계 획 내 용  |
|-----------|-------|-----|--|
| 근린생활시설(N) | N1~N2 | 용 도 | <ul style="list-style-type: none"> <li>○ 허용용도                             <ul style="list-style-type: none"> <li>· 제1종근린생활시설</li> <li>· 제2종근린생활시설</li> </ul>                             (안마시술소, 단란주점, 안마원, 종교집회장, 장의사, 제조업소, 총포판매소, 옥외철타이 설치된 골프연습장 제외)                         </li> <li>· 「고등학교이하각급학교설립·운영규정」에 의한 유치원</li> <li>· 「영유아보육법」에 의한 보육시설</li> </ul> <ul style="list-style-type: none"> <li>○ 불허용도                             <ul style="list-style-type: none"> <li>· 허용용도이외의 용도</li> <li>· 학교환경위생정화구역내 금지시설</li> </ul>                             (정화구역내 위치한 필지에 한함)                         </li> </ul> |
|           |       | 건폐율 | ○ 60% 이하   |
|           |       | 용적률 | ○ 200% 이하  |
|           |       | 높 이 | ○ 4층 이하  |
|           |       | 배 치 | ○ 지구단위계획 시행지침 참조   |
|           |       | 형 태 | ○ 지구단위계획 시행지침 참조   |
|           |       | 색 채 | ○ 지구단위계획 시행지침 참조   |
|           |       | 건축선 | ○ 지구단위계획 결정도 참조  |

▶ 변 경

| 도면번호        | 위치                   | 구 분 | 계 획 내 용  |
|-------------|----------------------|-----|--|
| 근린생활시설용지(N) | N1~N5<br>(위치 및 획지변경) | 용 도 | <ul style="list-style-type: none"> <li>○ 허용용도                             <ul style="list-style-type: none"> <li>· 제1종근린생활시설</li> <li>· 제2종근린생활시설</li> </ul>                             (안마시술소, 단란주점, 안마원, 종교집회장, 장의사, 제조업소, 총포판매소, 옥외철타이 설치된 골프연습장 제외)                         </li> <li>· 「고등학교이하각급학교설립·운영규정」에 의한 유치원</li> <li>· 「영유아보육법」에 의한 보육시설</li> </ul> <ul style="list-style-type: none"> <li>○ 불허용도                             <ul style="list-style-type: none"> <li>· 허용용도이외의 용도</li> <li>· 학교환경위생정화구역내 금지시설</li> </ul>                             (정화구역내 위치한 필지에 한함)                         </li> </ul> |
|             |                      | 건폐율 | ○ 60% 이하   |
|             |                      | 용적률 | ○ 200% 이하  |
|             |                      | 높 이 | ○ 4층 이하  |
|             |                      | 배 치 | ○ 지구단위계획 시행지침 참조   |
|             |                      | 형 태 | ○ 지구단위계획 시행지침 참조   |
|             |                      | 색 채 | ○ 지구단위계획 시행지침 참조   |
|             |                      | 건축선 | ○ 지구단위계획 결정도 참조  |

(5) 상업시설용지(변경)

▶ 기정

| 도면번호      | 위치     | 구 분 | 계 획 내 용  |
|-----------|--------|-----|--|
| 상업<br>(C) | C1~C10 | 용 도 | <ul style="list-style-type: none"> <li>○ 허용용도                             <ul style="list-style-type: none"> <li>· 청원군 도시계획조례 별표8에서 정하는 일반상업지역안에서 건축할 수 있는 건축물에 한함</li> <li>- 단, 숙박·위락시설은 가구번호 C2, C5, C6, C10에 한하여 허용</li> </ul> </li> <li>○ 불허용도                             <ul style="list-style-type: none"> <li>· 허용용도 이외의 용도</li> </ul> </li> </ul> |
|           |        | 건폐율 | ○ 80% 이하   |
|           |        | 용적률 | ○ 700% 이하  |
|           |        | 높 이 | ○ 10층 이하   |
|           |        | 배 치 | ○ 지구단위계획 시행지침 참조   |
|           |        | 형 태 | ○ 지구단위계획 시행지침 참조   |
|           |        | 색 채 | ○ 지구단위계획 시행지침 참조   |
|           |        | 건축선 | ○ 지구단위계획 결정도 참조  |

▶ 변경

| 도면번호              | 위치                                     | 구 분 | 계 획 내 용  |
|-------------------|--|-----|--|
| 상업시설<br>용지<br>(C) | C1~C12<br>(규모 및<br>획지변경<br>& 용도<br>변경) | 용 도 | <ul style="list-style-type: none"> <li>○ 허용용도                             <ul style="list-style-type: none"> <li>· 제1종 및 제2종 근린생활시설</li> <li>· 문화 및 집회시설, 종교시설, 판매시설, 운수시설</li> <li>· 의료시설, 교육연구시설, 노유자시설, 수련시설, 운동시설</li> <li>· 업무시설, 숙박시설, 위락시설, 자동차관련시설, 방송통신시설</li> <li>- 단, 숙박·위락시설은 가구번호 C2, C5, C6에 한하여 허용</li> </ul> </li> <li>○ 불허용도                             <ul style="list-style-type: none"> <li>· 허용용도 이외의 용도</li> <li>· 종교집회장, 장의사, 격리병원, 장례식장, 폐차장</li> <li>· 옥외철타이 설치된 골프연습장, 오피스텔 용도는 불허</li> </ul> </li> </ul> |
|                   |  | 건폐율 | ○ 80% 이하   |
|                   |  | 용적률 | ○ 700% 이하  |
|                   |  | 높 이 | ○ 10층 이하   |
|                   |  | 배 치 | ○ 지구단위계획 시행지침 참조   |
|                   |  | 형 태 | ○ 지구단위계획 시행지침 참조   |
|                   |  | 색 채 | ○ 지구단위계획 시행지침 참조   |
|                   |  | 건축선 | ○ 지구단위계획 결정도 참조  |

(6) 기타시설용지(변경)

▶ 아파트형공장(폐지)

| 도면번호                      | 위치              | 구 분  | 계 획 내 용   |
|---------------------------|-----------------|--|---|
| 아파트형<br>공장시설<br>용지<br>(아) | 아1              | 용 도  | <ul style="list-style-type: none"> <li>○ 허용용도                             <ul style="list-style-type: none"> <li>· 도시형공장(산업집적활성화 및 공장설립에관한법률 시행령 제34조의 도시형공장)</li> <li>· 개발계획상의 업종배치계획에 의한 업종</li> <li>· 벤처기업육성에관한특별조치법 제2조 제1항의 규정에 의한 벤처기업</li> <li>· 아파트형공장 연면적의 30%이내에서 건축가능한 용도</li> </ul> </li> <li>1. 금융·보험·교육·의료·무역·판매업(당해 아파트형공장에 입주한 자가 생산한 제품을 판매하는 경우에 한한다.)</li> <li>2. 물류시설 기타 입주기업의 사업을 지원하거나 보육시설·기숙사 등 종업원의 복지증진을 위하여 필요한 시설</li> <li>3. 건축법 시행령 별표1의 제1종 근린생활시설 및 제2종 근린생활시설(단, 안마시술소·단란주점·노래연습장 제외)</li> </ul> |
|                           |                 | ○ 불허용도 <ul style="list-style-type: none"> <li>· 허용용도 이외의 용도</li> </ul> |   |
|                           |                 | 건폐율  | ○ 70%이하   |
|                           |                 | 용적률  | ○ 400%이하  |
|                           |                 | 높 이  | -   |
|                           |                 | 배 치  | ○ 지구단위계획 시행지침 참조  |
|                           |                 | 형 태  | ○ 지구단위계획 시행지침 참조  |
|                           |                 | 색 채  | ○ 지구단위계획 시행지침 참조  |
| 건축선                       | ○ 지구단위계획 결정도 참조 |  |   |

▶ 교육시설용지(기정)

| 도면번호       | 위치  | 구 분 | 계 획 내 용  |
|------------|-----|-----|--|
| 교육시설<br>용지 | 초64 | 용 도 | <ul style="list-style-type: none"> <li>○ 허용용도                             <ul style="list-style-type: none"> <li>- 고등학교 이하 각급 학교설립운영규정에 의한 초등학교 및 그 부속시설</li> <li>- 영유아보육법에 의한 보육시설</li> </ul> </li> <li>○ 불허용도 : 허용용도 이외의 용도</li> </ul> |
|            |     | 건폐율 | ○ 60%이하  |
|            |     | 용적률 | ○ 200%이하   |
|            |     | 높 이 | ○ 5층이하   |
|            |     | 배 치 | ○ 지구단위계획 시행지침 참조   |
|            |     | 형 태 | ○ 지구단위계획 시행지침 참조   |
|            |     | 색 채 | ○ 지구단위계획 시행지침 참조   |
|            |     | 건축선 | ○ 지구단위계획 결정도 참조  |

▶ 교육시설용지(변경)

| 도면번호       | 위치                    | 구 분 | 계 획 내 용  |
|------------|-----------------------|-----|--|
| 교육시설<br>용지 | 초64<br>(위치 및<br>면적변경) | 용 도 | <ul style="list-style-type: none"> <li>○ 허용용도                             <ul style="list-style-type: none"> <li>- 고등학교 이하 각급 학교설립운영규정에 의한 초등학교 및 그 부속시설</li> <li>- 영유아보육법에 의한 보육시설</li> </ul> </li> <li>○ 불허용도 : 허용용도 이외의 용도</li> </ul> |
|            |                       | 건폐율 | ○ 60%이하  |
|            |                       | 용적률 | ○ 200%이하   |
|            |                       | 높 이 | ○ 5층이하   |
|            |                       | 배 치 | ○ 지구단위계획 시행지침 참조   |
|            |                       | 형 태 | ○ 지구단위계획 시행지침 참조   |
|            |                       | 색 채 | ○ 지구단위계획 시행지침 참조   |
|            |                       | 건축선 | ○ 지구단위계획 결정도 참조  |



▶ 종교시설용지기정(변경없음)

| 도면번호       | 위치 | 구분  | 계획내용   |
|------------|----|-----|--|
| 종교<br>시설용지 | 종1 | 용도  | <ul style="list-style-type: none"> <li>○ 허용용도</li> <li>· 건축법 시행령 별표1의 6호에 해당하는 종교집회장(교회, 성당, 사찰, · 기도원 · 수도원, · 수녀원)과 부속용도(납골당 제외) (“부속용도”라 함은 건축법 시행령 제2조 13호의 규정에 의해 건축물이 주된용도의 기능에 필수적인 용도이어야 함)</li> <li>○ 불허용도 : 허용용도 이외의 용도</li> </ul> |
|            |    | 건폐율 | ○ 50%이하  |
|            |    | 용적률 | ○ 200%이하   |
|            |    | 높이  | ○ 5층이하   |
|            |    | 배치  | ○ 지구단위계획 시행지침 참조   |
|            |    | 형태  | ○ 지구단위계획 시행지침 참조   |
|            |    | 색채  | ○ 지구단위계획 시행지침 참조   |
|            |    | 건축선 | ○ 지구단위계획 결정도 참조  |

▶ 주민복합시설용지(기정)

| 도면번호                | 위치 | 구분  | 계획내용   |
|---------------------|----|-----|--|
| 주민복합<br>시설용지<br>(복) | 복1 | 용도  | <ul style="list-style-type: none"> <li>○ 허용용도</li> <li>· 건축법 시행령 별표1의 3호에 해당하는 제1종 근린생활시설 중 주민편익을 위한 공공시설의 복합용도</li> <li>- 공공도서관, 동사무소, 경찰관파출소, 소방서, 우체국, 전신전화국, 보건소, 그 밖에 이와 유사한 것</li> <li>· 여성회관, 문화회관, 그밖에 이와 유사한 것</li> <li>○ 불허용도 : 허용용도 이외의 용도</li> </ul> |
|                     |    | 건폐율 | ○ 60%이하  |
|                     |    | 용적률 | ○ 200%이하   |
|                     |    | 높이  | ○ 5층이하   |
|                     |    | 배치  | ○ 지구단위계획 시행지침 참조   |
|                     |    | 형태  | ○ 지구단위계획 시행지침 참조   |
|                     |    | 색채  | ○ 지구단위계획 시행지침 참조   |
|                     |    | 건축선 | ○ 지구단위계획 결정도 참조  |

▶ 주민복합시설용지(변경)

| 도면번호         | 위치 | 구분  | 계획내용   |
|--------------|----|-----|--|
| 주민복합<br>시설용지 | 복1 | 용도  | <ul style="list-style-type: none"> <li>○ 허용용도</li> <li>· 건축법 시행령 별표1의 3호에 해당하는 제1종 근린생활시설 중 주민편익을 위한 공공시설의 복합용도</li> <li>- 공공도서관, 동사무소, 경찰관파출소, 소방서, 우체국, 전신전화국, 보건소, 그 밖에 이와 유사한 것</li> <li>· 여성회관, 문화회관, 그밖에 이와 유사한 것</li> <li>○ 불허용도 : 허용용도 이외의 용도</li> <li>- 공공용도(응급, 화재 등)의 주차장 설치하는 허용하되, 그 외 지상 주차장의 설치하는 제한</li> </ul> |
|              |    | 건폐율 | ○ 60%이하  |
|              |    | 용적률 | ○ 200%이하   |
|              |    | 높이  | ○ 5층이하   |
|              |    | 배치  | ○ 지구단위계획 시행지침 참조   |
|              |    | 형태  | ○ 지구단위계획 시행지침 참조   |
|              |    | 색채  | ○ 지구단위계획 시행지침 참조   |
|              |    | 건축선 | ○ 지구단위계획 결정도 참조  |

▶ 파출소용지(신설)

| 도면번호      | 위치  | 구 분 | 계 획 내 용  |
|-----------|-----|-----|--|
| 파출소<br>용지 | 파18 | 용 도 | <ul style="list-style-type: none"> <li>○ 허용용도</li> <li>- 『도시계획시설의 결정·구조 및 설치기준에 관한 규칙』에 의한 공공청사 및 그 부속용도(파출소)</li> <li>○ 불허용도 : 허용용도 이외의 용도</li> </ul> |
|           |     | 건폐율 | ○ 50%이하  |
|           |     | 용적률 | ○ 200%이하   |
|           |     | 높 이 | ○ 5층이하   |
|           |     | 배 치 | ○ 지구단위계획 시행지침 참조   |
|           |     | 형 태 | ○ 지구단위계획 시행지침 참조   |
|           |     | 색 채 | ○ 지구단위계획 시행지침 참조   |
|           |     | 건축선 | ○ 지구단위계획 결정도 참조  |

▶ 주차장(기정)

| 도면번호       | 위치        | 구 분 | 계 획 내 용  |
|------------|-----------|-----|--|
| 주차장<br>(주) | 주1~<br>주7 | 용 도 | <ul style="list-style-type: none"> <li>○ 허용용도</li> <li>- 『주차장법 및 청원군 주차장 조례』에 의한 노외주차장 및 부속시설 (주차전용건축물 포함)</li> <li>- 상기규정에 의한 주차전용건축물은 해당 용도지역에서 건축할 수 있는 건축물 중 건축법 시행령 별표 제1호의 제1·2종 근린생활시설 (단란주점, 안마시술소 제외), 문화 및 집회시설, 판매 및 영업시설, 운동시설, 업무시설, 자동차관련시설과 복합적으로 건축할 수 있으며, 이 경우에는 주차장으로 사용되는 부분의 비율이 건축면적의 70% 이상이어야 함.</li> <li>단, 복합건축시에는 저층부에 상기규정한 시설을 건축하고, 고층부에 주차장이 배치되어야 함</li> <li>○ 불허용도 : 허용용도 이외의 용도</li> </ul> |
|            |           | 건폐율 | ○ 90%이하  |
|            |           | 용적률 | <ul style="list-style-type: none"> <li>○ 주1, 주2, 주3 : 200%이하</li> <li>○ 주4, 주5, 주6, 주7 : 600%이하</li> </ul>   |
|            |           | 높 이 | <ul style="list-style-type: none"> <li>○ 주1, 주2, 주3 : 4층이하</li> <li>○ 주4, 주5, 주6, 주7 : 7층이하</li> </ul>   |
|            |           | 배 치 | ○ 지구단위계획 시행지침 참조   |
|            |           | 형 태 | ○ 지구단위계획 시행지침 참조   |
|            |           | 색 채 | ○ 지구단위계획 시행지침 참조   |
|            |           | 건축선 | ○ 지구단위계획 결정도 참조  |

▶ 주차장(변경)

| 도면번호             | 위치                                      | 구 분 | 계 획 내 용  |
|------------------|---|-----|--|
| 주차장용지<br>(노외주차장) | 주1~<br>주5<br>(주차장<br>개소수<br>및 면적<br>변경) | 용 도 | <ul style="list-style-type: none"> <li>○ 허용용도</li> <li>· 『주차장법 및 청원군 주차장 조례』에 의한 노외주차장 및 부속시설 (주차전용건축물 포함)</li> <li>· 상기규정에 의한 주차전용건축물은 해당 용도지역에서 건축할 수 있는 건축물 중 건축법 시행령 별표 제1호의 제1·2종 근린생활시설 (단란주점, 안마시술소 제외), 문화 및 집회시설, 판매 및 영업시설, 운동시설, 업무시설, 자동차관련시설과 복합적으로 건축할 수 있으며, 이 경우에는 주차장으로 사용되는 부분의 비율이 건축연면적의 70%이상이어야 함.</li> <li>단, 복합건축시에는 저층부에 상기규정한 시설을 건축하고, 고층부에 주차장이 배치되어야 함</li> <li>○ 불허용도 : 허용용도 이외의 용도</li> </ul> |
|                  |   | 건폐율 | ○ 90%이하  |
|                  |   | 용적률 | <ul style="list-style-type: none"> <li>○ 주1, 주2, 주3 : 200%이하</li> <li>○ 주4, 주5 : 600%이하</li> </ul>   |
|                  |   | 높 이 | <ul style="list-style-type: none"> <li>○ 주1, 주2, 주3 : 4층이하</li> <li>○ 주4, 주5 : 7층이하</li> </ul>   |
|                  |   | 배 치 | ○ 지구단위계획 시행지침 참조   |
|                  |   | 형 태 | ○ 지구단위계획 시행지침 참조   |
|                  |   | 색 채 | ○ 지구단위계획 시행지침 참조   |
|                  |   | 건축선 | ○ 지구단위계획 결정도 참조  |

▶ 부설주차장(신설)

| 도면번호             | 위치                   | 구 분 | 계 획 내 용  |
|------------------|----------------------|-----|--|
| 주차장용지<br>(부설주차장) | 단독<br>주택지내<br>(83개소) | 용 도 | <ul style="list-style-type: none"> <li>○ 허용용도</li> <li>· 주거용도의 건축물에 대한 주차대수 설치기준은 '주차장법 및 청원군 주차장조례'에 의하여 설치하여야 함</li> <li>· A1~A13내에는 각 필지별로 부설주차장을 조성하였으며, 그 이외의 세대수 증가시 '주차장법 및 청원군 주차장조례'에 따라 설치하여야 함</li> <li>○ 불허용도 : 허용용도 이외의 용도</li> </ul> |
|                  |                      | 건폐율 |  |
|                  |                      | 용적률 |  |
|                  |                      | 높 이 |  |
|                  |                      | 배 치 |  |
|                  |                      | 형 태 |  |
|                  |                      | 색 채 |  |
|                  |                      | 건축선 |  |

▶ 차량정비시설용지(기정)

| 도면번호                | 위치    | 구 분 | 계 획 내 용   |
|---------------------|-------|-----|---|
| 차량정비<br>시설용지<br>(차) | 차1~차3 | 용 도 | <ul style="list-style-type: none"> <li>○ 허용용도                             <ul style="list-style-type: none"> <li>· 건축법 시행령 별표1의 20호에 해당하는 자동차관련시설중 검사장, 정비공장</li> <li>· 자동차관리법 시행령 제12조 및 같은법 시행규칙 제131조에 의한 자동차 정비업 중 자동차 종합정비업, 소형자동차정비업, 자동차 부분정비업</li> <li>· 차량정비시설과 복합적으로 건축되는 시설로써 건축물 전체 연면적의 40%이내에서 건축가능한 용도</li> <li>- 건축법 시행령 별표 제1호의 제1·2종 근린생활시설 (안마시술소, 단란주점 제외)</li> </ul> </li> <li>○ 불허용도 : 허용용도 이외의 용도</li> </ul> |
|                     |       | 건폐율 | ○ 70%이하   |
|                     |       | 용적률 | ○ 350%이하  |
|                     |       | 높 이 | ○ 5층 이하   |
|                     |       | 배 치 | ○ 지구단위계획 시행지침 참조  |
|                     |       | 형 태 | ○ 지구단위계획 시행지침 참조  |
|                     |       | 색 채 | ○ 지구단위계획 시행지침 참조  |
|                     |       | 건축선 | ○ 지구단위계획 결정도 참조   |

▶ 차량정비시설용지(변경)

| 도면번호         | 위치                      | 구 분 | 계 획 내 용  |
|--------------|-------------------------|-----|--|
| 차량정비<br>시설용지 | 차1~차3<br>(면적 및<br>용도변경) | 용 도 | <ul style="list-style-type: none"> <li>○ 허용용도                             <ul style="list-style-type: none"> <li>· 건축법 시행령 별표1의 20호에 해당하는 자동차관련시설중 검사장, 정비공장</li> <li>· 자동차관리법 시행령 제12조 및 같은법 시행규칙 제131조에 의한 자동차 정비업 중 자동차 종합정비업, 소형자동차정비업, 자동차 부분정비업</li> <li>· 계량에 관한 법률 제6조 및 같은법 시행령 제11조에 의한 계량 증명업</li> <li>· 차량정비시설과 복합적으로 건축되는 시설로써 건축물 전체 연면적의 40%이내에서 건축가능한 용도</li> <li>- 건축법 시행령 별표 제1호의 제1·2종 근린생활시설 (안마시술소, 단란주점 제외)</li> </ul> </li> <li>○ 불허용도 : 허용용도 이외의 용도</li> </ul> |
|              |                         | 건폐율 | ○ 70%이하  |
|              |                         | 용적률 | ○ 350%이하   |
|              |                         | 높 이 | ○ 5층 이하  |
|              |                         | 배 치 | ○ 지구단위계획 시행지침 참조   |
|              |                         | 형 태 | ○ 지구단위계획 시행지침 참조   |
|              |                         | 색 채 | ○ 지구단위계획 시행지침 참조   |
|              |                         | 건축선 | ○ 지구단위계획 결정도 참조  |

▶ 위험물저장 및 처리시설용지(기정)

| 도면번호             | 위치 | 구 분 | 계 획 내 용   |
|------------------|----|-----|---|
| 주유소<br>용지<br>(유) | 유1 | 용 도 | <ul style="list-style-type: none"> <li>○ 허용용도                             <ul style="list-style-type: none"> <li>· 건축법 시행령 별표1의 19호에 위험물저장 및 처리시설 중 주유소(기계식 세차설비를 포함한다) 및 석유판매소, 액화석유가스충전소(기계식 세차설비를 포함한다)와 이에 부속되는 편의시설</li> </ul> </li> <li>○ 불허용도 : 허용용도 이외의 용도</li> </ul> |
|                  |    | 건폐율 | ○ 70%이하   |
|                  |    | 용적률 | ○ 180%이하  |
|                  |    | 높 이 | ○ 3층 이하   |
|                  |    | 배 치 | ○ 지구단위계획 시행지침 참조  |
|                  |    | 형 태 | ○ 지구단위계획 시행지침 참조  |
|                  |    | 색 채 | ○ 지구단위계획 시행지침 참조  |
|                  |    | 건축선 | ○ 지구단위계획 결정도 참조   |

▶ 위험물저장 및 처리시설용지(변경)

| 도면번호                     | 위치                           | 구 분 | 계 획 내 용   |
|--------------------------|------------------------------|-----|---|
| 위험물저장<br>및<br>처리시설<br>용지 | 위1~위2<br>(명칭 및<br>개소수<br>변경) | 용 도 | <ul style="list-style-type: none"> <li>○ 허용용도                             <ul style="list-style-type: none"> <li>· 건축법 시행령 별표1의 19호에 위험물저장 및 처리시설 중 주유소(기계식 세차설비를 포함한다) 및 석유판매소와 이에 부속되는 편의시설</li> <li>· 건축법 시행령 별표1의 19호에 위험물저장 및 처리시설 중 액화석유가스충전소(기계식 세차설비를 포함한다)와 이에 부속되는 편의시설</li> <li>· 위1에 대하여는 건축법 시행령 별표1의 19호에 위험물저장 및 처리시설 중 주유소(기계식 세차설비를 포함한다) 및 석유판매소와 이에 부속되는 편의시설만 허용</li> </ul> </li> <li>○ 불허용도 : 허용용도 이외의 용도</li> </ul> |
|                          |                              | 건폐율 | ○ 70%이하   |
|                          |                              | 용적률 | ○ 180%이하  |
|                          |                              | 높 이 | ○ 3층이하  |
|                          |                              | 배 치 | ○ 지구단위계획 시행지침 참조  |
|                          |                              | 형 태 | ○ 지구단위계획 시행지침 참조  |
|                          |                              | 색 채 | ○ 지구단위계획 시행지침 참조  |
|                          |                              | 건축선 | ○ 지구단위계획 결정도 참조   |

## 다. 기타사항에 관한 군관리계획 결정(변경없음)

## (1) 간판의 크기·형태·색채·재질에 관한 계획

| 도면<br>번호 | 위<br>치 | 계<br>획<br>내<br>용  | 비<br>고 |
|----------|--------|---|--------|
|          |        | <ul style="list-style-type: none"> <li>○ “옥외광고물 등의 특정구역지정 및 표시제한·완화 전부개정 고시”<br/>(청원군 고시 제2008-133호, 2008년 3월 25일)에 의한 옥외광고물<br/>등의 설치기준을 준용</li> </ul> |        |

- 이 하 여 백 -

## □ 공원조성계획 결정(변경)

### 1. 제121호 근린공원 시설결정조서(변경)

#### 가. 조성계획 총괄표(변경)

▶ 기정

| 구 분     | 시설내용       | 부지면적(㎡)   | 건축면적(㎡) |     | 비 고          |
|---------|------------|-----------|---------|-----|--------------|
|         |            |           | 바닥면적    | 연면적 |              |
| 총 계     | -          | 29,425.00 | -       | -   |              |
| 도로 및 광장 | 도로·광장      | 1,638.03  | -       | -   | 시설율<br>5.62% |
| 조경시설    | 팔각정자       | -         | -       | -   |              |
| 휴양시설    | 등의자        | -         | -       | -   |              |
| 운동시설    | 체력단련장 외 5종 | 18.34     | -       | -   |              |
| 녹지 및 기타 | 녹 지        | 27,768.63 | -       | -   |              |

▶ 변경

| 구 분     | 시설내용       | 시설면적(㎡)  |      | 비 고          |
|---------|------------|----------|------|--------------|
|         |            | 부지면적     | 건축면적 |              |
| 총 계     | -          | 26,431.0 | -    |              |
| 기반시설    | 도로·광장      | 1,083.2  | -    | -            |
| 조경시설    | 팔각정자       | -        | -    | -            |
| 휴양시설    | 등의자        | -        | -    | -            |
| 운동시설    | 체력단련장 외 5종 | 18.4     | -    | -            |
| 녹지 및 기타 | 녹 지        | 25,329.4 | -    | 녹지율<br>95.8% |

#### 나. 시설조서(변경)

##### (1) 도로조서

▶ 기정

| 등급 | 유별 | 번호 | 폭원  | 연장(M) | 면적(㎡)    | 기능  | 기점    | 종점    | 비고            |
|----|----|----|-----|-------|----------|-----|-------|-------|---------------|
| 계  | -  | -  | -   | -     | 1,200.13 | -   | -     | -     | -             |
| 소로 | 3류 | 진1 | 1.5 | 16.0  | 33.27    | 진입로 | 체육공원  | 연결로2  | 가각부<br>9.27㎡  |
| 소로 | 3류 | 연1 | 1.5 | 37.7  | 56.63    | 연결로 | 진입광장A | 연결로2  | 가각부<br>0.08㎡  |
| 소로 | 3류 | 연2 | 1.5 | 346.8 | 520.32   | 연결로 | 휴게광장B | 휴게광장A | 가각부<br>0.12㎡  |
| 소로 | 3류 | 연3 | 1.5 | 146.8 | 220.39   | 연결로 | 휴게광장A | 휴게광장B | 가각부<br>0.19㎡  |
| 소로 | 3류 | 연4 | 1.5 | 91.4  | 140.72   | 연결로 | 연결로2  | 연결로5  | 가각부<br>3.62㎡  |
| 소로 | 3류 | 연5 | 1.5 | 144.4 | 228.80   | 연결로 | 진입광장B | 휴게광장A | 가각부<br>12.20㎡ |

▶ 변경

| 등급 | 유별 | 번호 | 폭원  | 연장(m) | 면적(㎡) | 기능  | 기점     | 종점    | 비고       |
|----|----|----|-----|-------|-------|-----|--------|-------|----------|
| 계  | -  | -  | -   | -     | 879.4 | -   | -      | -     | -        |
| 소로 | 3류 | 진1 | 1.5 | 44.3  | 66.8  | 진입로 | 물류시설용지 | 연결로1  | 가각부 0.3㎡ |
| 소로 | 3류 | 연1 | 1.5 | 280.5 | 420.8 | 연결로 | 휴게광장A  | 휴게광장B | -        |
| 소로 | 3류 | 연2 | 1.5 | 146.9 | 220.4 | 연결로 | 휴게광장B  | 휴게광장A | -        |
| 소로 | 3류 | 연3 | 1.5 | 114.2 | 171.4 | 연결로 | 휴게광장A  | 연결로1  | 가각부 0.1㎡ |

(2) 시설조서

▶ 기정

| 시설 구분           | 기호      | 시설명      | 위 치            | 시설면적 (㎡)  | 건축면적(㎡) |     | 규모수량 | 비고           |
|-----------------|---------|----------|----------------|-----------|---------|-----|------|--------------|
|                 |         |          |                |           | 바닥면적    | 연면적 |      |              |
| 계               |         |          |                | 29,425.00 | -       | -   | -    |              |
| 도 로<br>및<br>광 장 |         | 소 계      |                | 1,638.03  | -       | -   | -    |              |
|                 |         | 도 로      | 오창읍 주성리 산35 일원 | 1,200.13  | -       | -   | -    |              |
|                 | 1       | 광 장      | "              | 437.90    | -       | -   | -    |              |
|                 | -1      | 진입광장A    | "              | 70.83     | -       | -   | -    |              |
|                 | -2      | 진입광장B    | "              | 163.27    | -       | -   | -    |              |
|                 | -3      | 휴게광장A    | "              | 149.00    | -       | -   | -    |              |
|                 | -4      | 휴게광장B    | "              | 54.80     | -       | -   | -    |              |
| 조 경<br>시 설      |         | 소 계      |                | -         | -       | -   | -    |              |
|                 | -1      | 팔각정자     | 오창읍 주성리 산35 일원 | -         | -       | -   | 1EA  |              |
| 휴 양<br>시 설      |         | 소 계      |                | -         | -       | -   | -    | 시설율<br>5.62% |
|                 | -1      | 등 의 자    | 오창읍 주성리 산35 일원 | -         | -       | -   | 11EA |              |
| 운 동<br>시 설      |         | 소 계      |                | 18.34     | -       | -   | -    |              |
|                 | 4       |          |                |           |         |     |      |              |
|                 | -1      | 체력단련장    | 오창읍 주성리 산35 일원 | 18.34     | -       | -   | -    |              |
|                 | -2      | 체력단련시설 A | "              | -         | -       | -   | 1EA  |              |
|                 | -3      | 체력단련시설B  | "              | -         | -       | -   | 1EA  |              |
|                 | -4      | 체력단련시설C  | "              | -         | -       | -   | 1EA  |              |
|                 | -5      | 체력단련시설D  | "              | -         | -       | -   | 1EA  |              |
| -6              | 체력단련시설E | "        | -              | -         | -       | 1EA |      |              |
| 녹 지<br>및<br>기 타 |         | 소 계      |                | 27,768.63 | -       | -   | -    |              |
|                 |         | 녹 지      | 오창읍 주성리 산35 일원 | 27,768.63 | -       | -   | -    |              |



▶ 변경

| 시설 구분    | 기호 | 시설명     | 위 치            | 시설면적(m <sup>2</sup> ) |      | 규모수량 | 비고        |
|----------|----|---------|----------------|-----------------------|------|------|-----------|
|          |    |         |                | 부지면적                  | 건축면적 |      |           |
| 계        |    |         |                | 26,431.0              | -    | -    |           |
| 기 반 시설   |    | 소 계     |                | 1,083.2               | -    | -    |           |
|          |    | 도 로     | 오창읍 주성리 산35 일원 | 879.4                 | -    | -    |           |
|          | 1  | 광 장     | "              | 203.8                 | -    | -    |           |
|          | -1 | 휴게광장A   | "              | 149.0                 | -    | -    |           |
|          | -2 | 휴게광장B   | "              | 54.8                  | -    | -    |           |
| 조 경 시설   |    | 소 계     |                | -                     | -    | -    |           |
|          | 2  |         |                |                       |      |      |           |
|          | -1 | 팔각정자    | 오창읍 주성리 산35 일원 | -                     | -    | 1EA  |           |
| 휴 양 시설   |    | 소 계     |                | -                     | -    | -    |           |
|          | 3  |         |                |                       |      |      |           |
|          | -1 | 등 의 자   | 오창읍 주성리 산35 일원 | -                     | -    | 5EA  |           |
| 운 동 시설   |    | 소 계     |                | 18.4                  | -    | -    |           |
|          | 4  |         |                |                       |      |      |           |
|          | -1 | 체력단련장   | 오창읍 주성리 산35 일원 | 18.4                  | -    | -    |           |
|          | -2 | 체력단련시설A | "              | -                     | -    | 1EA  |           |
|          | -3 | 체력단련시설B | "              | -                     | -    | 1EA  |           |
|          | -4 | 체력단련시설C | "              | -                     | -    | 1EA  |           |
|          | -5 | 체력단련시설D | "              | -                     | -    | 1EA  |           |
|          | -6 | 체력단련시설E | "              | -                     | -    | 1EA  |           |
| 녹 지 및 기타 |    | 소 계     |                | 25,329.4              | -    | -    |           |
|          | 5  | 녹 지     | 오창읍 주성리 산35 일원 | 25,329.4              | -    | -    | 녹지율 95.8% |

**2. 제122호 근린공원 시설결정조서(변경)**

가. 조성계획 총괄표(변경)

▶기정

| 구 분     | 시 설 내 용 | 부지면적(㎡)    | 건축면적(㎡) |     | 비 고        |
|---------|---------|------------|---------|-----|------------|
|         |         |            | 바닥면적    | 연면적 |            |
| 총 계     | -       | 100,776.00 | -       | -   |            |
| 도로 및 광장 | -       | -          | -       | -   | 시설율 0.0%   |
| 조경시설    | -       | -          | -       | -   |            |
| 휴양시설    | -       | -          | -       | -   |            |
| 녹지 및 기타 | 녹 지     | 100,776.00 | -       | -   | 녹지율 100.0% |

▶변경

| 구 분     | 시 설 내 용 | 시설면적(㎡)  |      | 비 고        |
|---------|---------|----------|------|------------|
|         |         | 부지면적     | 건축면적 |            |
| 총 계     | -       | 98,934.0 | -    |            |
| 기반시설    | -       | -        | -    | -          |
| 조경시설    | -       | -        | -    | -          |
| 휴양시설    | -       | -        | -    | -          |
| 녹지 및 기타 | 녹 지     | 98,934.0 | -    | 녹지율 100.0% |

**3. 제123호 근린공원 시설결정조서(변경)**

가. 조성계획 총괄표(변경)

▶기정

| 구 분     | 시 설 내 용 | 부지면적(㎡)   | 건축면적(㎡) |     | 비 고       |
|---------|---------|-----------|---------|-----|-----------|
|         |         |           | 바닥면적    | 연면적 |           |
| 총 계     |         | 13,930.00 | -       | -   |           |
| 도로 및 광장 | 도로·광장   | 1,140.06  | -       | -   | 시설율 8.43% |
| 휴양시설    | 등의자     | -         | -       | -   |           |
| 관리시설    | 계 단     | 34.52     | -       | -   |           |
| 저류시설    | 저류지1    | 6,943.00  | -       | -   | 49.84%    |
| 녹지 및 기타 | 녹 지     | 5,812.42  | -       | -   |           |

▶ 변경

| 구 분     | 시 설 내 용 | 시설면적(m <sup>2</sup> ) |     | 비 고                             |
|---------|---------|-----------------------|-----|---------------------------------|
|         |         | 부지면적                  | 연면적 |                                 |
| 총 계     |         | 13,930.00             | -   | 저류지<br>6,943.0m <sup>2</sup> 포함 |
| 기반시설    | 도로·광장   | 1,169.1               | -   |                                 |
| 휴양시설    | 등의자     | -                     | -   |                                 |
| 관리시설    | 계 단     | -                     | -   |                                 |
| 저류시설    | 저류지     | 6,943.0               | -   | 면적비율 49.9%<br>녹지율 100%          |
| 녹지 및 기타 | 녹 지     | 12,760.9              | -   |                                 |

나. 시설조서(변경)

(1) 도로조서

▶ 기정

| 등급 | 유별 | 번호 | 폭원  | 연장<br>(m) | 면적(m <sup>2</sup> ) | 기능  | 기점    | 종점    | 비고                         |
|----|----|----|-----|-----------|---------------------|-----|-------|-------|----------------------------|
| 계  | -  | -  | -   | -         | 978.81              | -   | -     | -     | -                          |
| 소로 | 3류 | 연1 | 2.5 | 33.3      | 84.52               | 연결로 | 진입광장A | 연결로2  | 가각부<br>1.27m <sup>2</sup>  |
| 소로 | 3류 | 연2 | 2.5 | 351.6     | 894.29              | 연결로 | 진입광장B | 진입광장B | 가각부<br>15.29m <sup>2</sup> |

▶ 변경

| 등급 | 유별 | 번호 | 폭원  | 연장<br>(m) | 면적(m <sup>2</sup> ) | 기능  | 기점       | 종점   | 비고                        |
|----|----|----|-----|-----------|---------------------|-----|----------|------|---------------------------|
| 계  | -  | -  | -   | -         | -                   | -   | -        | -    | -                         |
| 소로 | 3류 | 진1 | 3.0 | 10.6      | 32.0                | 연결로 | 대(주)3-61 | 중앙광장 | 가각부<br>0.2m <sup>2</sup>  |
| 소로 | 3류 | 연1 | 2.5 | 351.8     | 894.2               | 연결로 | 중앙광장     | 중앙광장 | 가각부<br>14.7m <sup>2</sup> |
| 소로 | 3류 | 연2 | 2.5 | 33.8      | 84.6                | 연결로 | 진입광장     | 연결로1 | 가각부<br>0.1m <sup>2</sup>  |

(2) 시설조서

▶기정

| 시설<br>구분        | 기호 | 시설명   | 위치                | 시설면적(m <sup>2</sup> ) | 건축면적(m <sup>2</sup> ) |     | 규모수량 | 비고           |
|-----------------|----|-------|-------------------|-----------------------|-----------------------|-----|------|--------------|
|                 |    |       |                   |                       | 바닥면적                  | 연면적 |      |              |
| 계               |    |       |                   | 13,930.00             | -                     | -   | -    |              |
| 도 로<br>및<br>광 장 |    | 소계    |                   | 1,140.06              | -                     | -   | -    | 시설율<br>8.43% |
|                 |    | 도로    | 오창읍 송대리<br>39-6일원 | 978.81                | -                     | -   | -    |              |
|                 | 1  | 광장    | "                 | 161.25                | -                     | -   | -    |              |
|                 | -1 | 진입광장A | "                 | 55.28                 | -                     | -   | -    |              |
|                 | -2 | 진입광장B | "                 | 82.09                 | -                     | -   | -    |              |
|                 | -3 | 휴게광장A | "                 | 10.74                 | -                     | -   | -    |              |
|                 | -4 | 휴게광장B | "                 | 13.14                 | -                     | -   | -    |              |
| 휴 양<br>시 설      |    | 소계    |                   | -                     | -                     | -   | -    |              |
|                 | -1 | 등의자   | 오창읍 송대리<br>39-6일원 | -                     | -                     | -   | 4EA  |              |
| 관 리<br>시 설      |    | 소계    |                   | 34.52                 | -                     | -   | -    |              |
|                 | -1 | 계단    | 오창읍 송대리<br>39-6일원 | 34.52                 | -                     | -   | -    |              |
| 저 류<br>시 설      |    | 소계    |                   | 6,943.00              | -                     | -   | -    | 49.84%       |
|                 |    | 저류지1  | 오창읍 송대리<br>39-6일원 | 6,943.00              | -                     | -   | -    |              |
| 녹 지<br>및<br>기 타 |    | 소계    |                   | 5,812.42              | -                     | -   | -    |              |
|                 |    | 녹지    | 오창읍 송대리<br>39-6일원 | 5,812.42              | -                     | -   | -    |              |

▶ 변경

| 시설 구분  | 기호 | 시설명   | 위치             | 시설면적(㎡)   |     | 규모수량   | 비고         |
|--------|----|-------|----------------|-----------|-----|--------|------------|
|        |    |       |                | 부지면적      | 연면적 |        |            |
| 계      |    |       |                | 13,930.00 | -   | -      |            |
| 기 반 시설 |    | 소계    |                | 1,169.1   | -   | -      |            |
|        |    | 도로    | 오창읍 송대리 39-6일원 | 1,010.8   | -   | -      |            |
|        | 1  | 광장    | "              | 158.3     | -   | -      |            |
|        | -1 | 진입광장  | "              | 55.5      | -   | -      |            |
|        | -2 | 중앙광장  | "              | 78.8      | -   | -      |            |
|        | -3 | 휴게광장A | "              | 10.8      | -   | -      |            |
|        | -4 | 휴게광장B | "              | 13.2      | -   | -      |            |
| 휴 양 시설 |    | 소계    |                | -         | -   | -      |            |
|        | 2  |       |                |           |     |        |            |
|        | -1 | 등의자   | 오창읍 송대리 39-6일원 | -         | -   | 4EA    |            |
| 관 리 시설 |    | 소계    |                |           | -   | -      |            |
|        | 3  |       |                |           |     |        |            |
|        | -1 | 경계웬스  | 오창읍 송대리 39-6일원 |           |     | 336.7M |            |
| 저 류 시설 |    | 소계    |                | 6,943.0   | -   | -      | 면적비율 49.9% |
|        | 4  |       |                |           |     |        |            |
|        | -1 | 저류지1  | 오창읍 송대리 39-6일원 | 6,943.0   | -   | -      | 녹지율 100%   |
| 기 타 시설 |    | 소계    |                | 12,760.9  | -   | -      |            |
|        | 5  | 녹지    | 오창읍 송대리 39-6일원 | 12,760.9  | -   | -      | 녹지율 91.6%  |

### 4. 제124호 근린공원 시설결정조서(변경)

#### 가. 조성계획 총괄표(변경)

▶기정

| 구 분     | 시 설 내 용      | 부지면적(㎡)   | 시설면적(㎡) |     | 비 고          |
|---------|--------------|-----------|---------|-----|--------------|
|         |              |           | 바닥면적    | 연면적 |              |
| 총 계     |              | 14,518.00 | -       | -   |              |
| 도로 및 광장 | 도로·광장        | 765.84    | -       | -   | 시설율<br>6.66% |
| 휴양시설    | 등의자          | 4.86      | -       | -   |              |
| 운동시설    | 체력단련시설A 외 3종 | -         | -       | -   |              |
| 관리시설    | 계단A 외 3종     | 196.87    | -       | -   |              |
| 저류시설    | 저류지2         | 7,250.00  | -       | -   | 49.93%       |
| 녹지 및 기타 | 녹 지          | 6,300.43  | -       | -   |              |

▶변경

| 구 분     | 시 설 내 용      | 시설면적(㎡)  |     | 비 고                         |
|---------|--------------|----------|-----|-----------------------------|
|         |              | 부지면적     | 연면적 |                             |
| 총 계     |              | 14,498.0 | -   | 저류시설<br>7,250.0㎡포함          |
| 도로 및 광장 | 도로·광장        | 991.7    | -   | 저류시설<br>시설면적포함              |
| 휴양시설    | 등의자          | -        | -   |                             |
| 운동시설    | 체력단련시설A 외 3종 | -        | -   |                             |
| 관리시설    | 계단A 외 3종     | -        | -   |                             |
| 저류시설    | 저류지2         | 7,250.0  | -   | 면적비율 50.0%<br>녹지율 95.0%     |
| 기타시설    | 녹 지          | 13,506.3 | -   | 녹지율 93.1%<br>저류시설<br>녹지면적포함 |

나. 시설조서(변경)

(1) 도로조서

▶기정

| 등급 | 유별 | 번호  | 폭원  | 연장(M) | 면적(m <sup>2</sup> ) | 기능  | 기점    | 종점   | 비고                          |
|----|----|-----|-----|-------|---------------------|-----|-------|------|-----------------------------|
| 계  |    |     |     |       | 600.97              |     |       |      |                             |
| 소로 | 3류 | 연 1 | 2.5 | 87.1  | 198.25              | 연결로 | 진입광장A | 연결로2 | 가각부<br>-19.5m <sup>2</sup>  |
| 소로 | 3류 | 연 2 | 2.0 | 186.8 | 368.56              | 연결로 | 연결로1  | 계단C  | 가각부<br>-5.04m <sup>2</sup>  |
| 소로 | 3류 | 연 3 | 1.9 | 3.5   | 2.24                | 연결로 | 연결로 1 | 휴게광장 | 가각부<br>-4.41m <sup>2</sup>  |
| 소로 | 3류 | 연 4 | 1.9 | 5.4   | 3.92                | 연결로 | 연결로1  | 휴게광장 | 가각부<br>-6.34m <sup>2</sup>  |
| 소로 | 3류 | 연 5 | 1.9 | 5.3   | 3.08                | 연결로 | 연결로2  | 휴게광장 | 가각부<br>-6.99m <sup>2</sup>  |
| 소로 | 3류 | 연 6 | 0.8 | 67.4  | 24.92               | 연결로 | 진입광장A | 연결로1 | 가각부<br>-29.00m <sup>2</sup> |

▶변경

| 등급 | 유별 | 번호 | 폭원  | 연장(m) | 면적(m <sup>2</sup> ) | 기능  | 기점         | 종점    | 비고                        |
|----|----|----|-----|-------|---------------------|-----|------------|-------|---------------------------|
| 계  | -  | -  | -   | -     | 781.3               | -   | -          | -     | -                         |
| 소로 | 3류 | 진1 | 6.0 | 13.4  | 81.7                | 진입로 | 공동주택       | 진입광장B | 가각부<br>1.3m <sup>2</sup>  |
| 소로 | 3류 | 진1 | 5.0 | 13.7  | 69.0                | 진입로 | 대(주)3-61   | 연결로4  | 가각부<br>0.5m <sup>2</sup>  |
| 소로 | 3류 | 진1 | 2.0 | 21.6  | 43.1                | 진입로 | 대(보)3-62-2 | 진입광장A | 가각부<br>-0.1m <sup>2</sup> |
| 소로 | 3류 | 진1 | 2.0 | 20.9  | 41.8                | 진입로 | 대(보)3-62-2 | 진입광장A | -                         |
| 소로 | 3류 | 연1 | 2.0 | 179.5 | 359.0               | 연결로 | 연결로2       | 진입로2  | 저류지대                      |
| 소로 | 3류 | 연2 | 2.0 | 51.0  | 102.2               | 연결로 | 진입광장1      | 진입로1  | 가각부<br>-0.2m <sup>2</sup> |
| 소로 | 3류 | 연3 | 2.0 | 15.4  | 30.9                | 연결로 | 진입광장1      | 진입로1  | 가각부<br>0.1m <sup>2</sup>  |
| 소로 | 3류 | 연4 | 2.0 | 5.0   | 10.0                | 연결로 | 연결로2       | 휴게광장  | -                         |
| 소로 | 3류 | 연5 | 2.0 | 3.6   | 2.7                 | 연결로 | 연결로2       | 휴게광장  | -                         |
| 소로 | 3류 | 연6 | 2.0 | 3.2   | 6.5                 | 연결로 | 휴게광장       | 연결로1  | 가각부<br>0.1m <sup>2</sup>  |
| 소로 | 3류 | 연7 | 0.8 | 43.0  | 34.4                | 연결로 | 진입광장A      | 연결로2  | -                         |

(2) 시설조서

▶기정

| 시설 구분   | 기호 | 시설명     | 위치            | 시설면적 (㎡)  | 건축면적(㎡) |     | 규모수량 | 비고        |
|---------|----|---------|---------------|-----------|---------|-----|------|-----------|
|         |    |         |               |           | 건축면적    | 연면적 |      |           |
| 계       |    |         |               | 14,518.00 | -       | -   | -    |           |
| 도로 및 광장 |    | 소 계     |               | 765.84    | -       | -   | -    | 시설율 6.66% |
|         |    | 도 로     |               | 600.97    | -       | -   | -    |           |
|         | 1  | 광 장     | 오창읍 주성리 12 일원 | 164.87    | -       | -   | -    |           |
|         | -1 | 진입광장A   | "             | 53.56     | -       | -   | -    |           |
|         | -2 | 진입광장B   | "             | 32.77     | -       | -   | -    |           |
|         | -3 | 휴게광장    | "             | 78.54     | -       | -   | -    |           |
| 휴양 시설   |    | 소 계     |               | 4.86      | -       | -   | -    |           |
|         | 2  |         |               |           |         |     | -    |           |
|         | -1 | 등의자     | "             | 4.86      | -       | -   | 6EA  |           |
| 운동 시설   |    | 소 계     |               | -         | -       | -   | -    |           |
|         | 3  |         |               |           |         |     |      |           |
|         | -1 | 체력단련시설A | 오창읍 주성리 12 일원 | -         | -       | -   | 1EA  |           |
|         | -2 | 체력단련시설B | "             | -         | -       | -   | 1EA  |           |
|         | -3 | 체력단련시설C | "             | -         | -       | -   | 1EA  |           |
|         | -4 | 체력단련시설D | "             | -         | -       | -   | 1EA  |           |
| 관리 시설   |    | 소 계     |               | 196.87    | -       | -   | -    |           |
|         | 4  |         |               |           |         |     |      |           |
|         | -1 | 계단A     | 오창읍 주성리 12 일원 | 25.12     | -       | -   | -    |           |
|         | -2 | 계단B     | "             | 25.29     | -       | -   | -    |           |
|         | -3 | 계단C     | "             | 59.25     | -       | -   | -    |           |
|         | -4 | 계단D     | "             | 87.21     | -       | -   | -    |           |
| 저류 시설   |    | 소 계     |               | 7,250.00  |         |     | -    |           |
|         |    | 저류지2    | 오창읍 주성리 12 일원 | 7,250.00  |         |     | -    | 49.93%    |
| 녹지 및 기타 |    | 소 계     |               | 6,300.43  | -       | -   | -    |           |
|         |    | 녹 지     | 오창읍 주성리 12 일원 | 6,300.43  | -       | -   | -    |           |



▶ 변경

| 시설 구분                 | 기호 | 시설명     | 위치                  | 시설면적(m <sup>2</sup> ) |     | 규모수량   | 비고            |
|-----------------------|----|---------|---------------------|-----------------------|-----|--------|---------------|
|                       |    |         |                     | 부지면적                  | 연면적 |        |               |
| 계                     |    |         |                     | 14,498.0              | -   | -      |               |
| 기<br>반<br>시<br>설      |    | 소 계     |                     | 991.7                 | -   | -      |               |
|                       |    | 도 로     |                     | 781.3                 | -   | -      |               |
|                       | 1  | 광 장     | 오창읍<br>주성리<br>12 일원 | 210.4                 | -   | -      |               |
|                       | -1 | 진입광장A   | "                   | 71.6                  | -   | -      |               |
|                       | -2 | 진입광장B   | "                   | 60.2                  | -   | -      |               |
|                       | -3 | 휴게광장    | "                   | 78.6                  | -   | -      |               |
| 휴<br>양<br>시<br>설      |    | 소 계     |                     | -                     | -   | -      |               |
|                       | 2  |         |                     |                       |     |        |               |
|                       | -1 | 등의자     | "                   |                       | -   | 6EA    |               |
| 운<br>동<br>시<br>설      |    | 소 계     |                     |                       |     |        |               |
|                       | 3  |         |                     |                       |     |        |               |
|                       | -1 | 체력단련시설A | 오창읍<br>주성리<br>12 일원 |                       | -   | 1EA    |               |
|                       | -2 | 체력단련시설B | "                   |                       | -   | 1EA    |               |
|                       | -3 | 체력단련시설F | "                   |                       | -   | 1EA    |               |
|                       | -4 | 체력단련시설G | "                   |                       | -   | 1EA    |               |
| 관<br>리<br>시<br>설      |    | 소 계     |                     |                       |     |        |               |
|                       | 4  |         |                     |                       |     |        |               |
|                       | -1 | 경계 펜스   | 오창읍<br>주성리<br>12 일원 |                       |     | 330.0m |               |
| 저<br>류<br>시<br>설      |    | 소 계     |                     | 7,250.0               |     | -      | 면적비율<br>50.0% |
|                       | 5  |         |                     |                       |     |        |               |
|                       | -1 | 저류지2    | 오창읍<br>주성리<br>12 일원 | 7,250.0               |     | -      | 녹지율<br>95.0%  |
| 녹<br>지<br>및<br>기<br>타 |    | 소 계     |                     | 13,506.3              |     | -      |               |
|                       | 6  | 녹 지     | 오창읍<br>주성리<br>12 일원 | 13,506.3              |     | -      | 녹지율<br>93.1%  |

### 5. 제125호 근린공원 시설결정조서(변경)

#### 가. 조성계획 총괄표(변경)

##### ▶기정

| 구 분     | 시 설 내 용    | 부지면적(㎡)   | 건축면적(㎡) |     | 비 고           |
|---------|------------|-----------|---------|-----|---------------|
|         |            |           | 바닥면적    | 연면적 |               |
| 총 계     | -          | 19,091.00 | -       | -   | -             |
| 도로 및 광장 | 도로·광장      | 4,878.11  | -       | -   | 시설율<br>31.72% |
| 조경시설    | 사각파고라 외 1종 | -         | -       | -   |               |
| 휴양시설    | 평의자 외 2종   | 9.50      | -       | -   |               |
| 운동시설    | 체력단련장 외 9종 | 825.29    | -       | -   |               |
| 교양시설    | 야외무대 외 2종  | 344.53    | -       | -   |               |
| 편익시설    | 음수전        | -         | -       | -   |               |
| 녹지 및 기타 | 녹지         | 13,033.57 | -       | -   |               |

##### ▶변경

| 구 분     | 시 설 내 용      | 시설면적(㎡)  |     | 비 고       |
|---------|--------------|----------|-----|-----------|
|         |              | 부지면적     | 연면적 |           |
| 총 계     | -            | 29,574.0 | -   | -         |
| 기반시설    | 도로·광장        | 7,238.5  | -   |           |
| 조경시설    | 초화원 외 3종     | 226.0    | -   |           |
| 휴양시설    | 평의자 외 3종     | -        | -   |           |
| 유희시설    | 어린이놀이터A 외 4종 | 935.0    |     |           |
| 운동시설    | 배드민턴장 외 11종  | 847.0    | -   |           |
| 교양시설    | 생태학습장 외 3종   | 662.9    | -   |           |
| 관리시설    | 수목보호틀A       | -        | -   |           |
| 녹지 및 기타 | 녹지           | 19,664.6 | -   | 녹지율 66.4% |

나. 시설조서(변경)

(1) 도로조서

▶기정

| 등급 | 유별 | 번호  | 폭원  | 연장(M) | 면적(m <sup>2</sup> ) | 기능  | 기점       | 종점       | 비고                          |
|----|----|-----|-----|-------|---------------------|-----|----------|----------|-----------------------------|
| 계  | -  | -   | -   | -     | 3,071.77            | -   | -        | -        | -                           |
| 소로 | 3류 | 진1  | 6.4 | 197.2 | 1,273.52            | 진입로 | 중(보)1-4  | 소(특)1-17 | 가각부<br>-11.44m <sup>2</sup> |
| 소로 | 2류 | 진2  | 8.0 | 26.4  | 199.39              | 진입로 | 대(보)3-3  | 연결로1     | 가각부<br>-11.81m <sup>2</sup> |
| 소로 | 3류 | 진3  | 1.5 | 10.1  | 3.92                | 진입로 | 소(특)1-17 | 야외무대     | 가각부<br>-11.23m <sup>2</sup> |
| 소로 | 3류 | 진4  | 1.5 | 13.6  | 5.32                | 진입로 | 소(특)1-17 | 야외무대     | 가각부<br>-15.08m <sup>2</sup> |
| 소로 | 3류 | 진5  | 2.5 | 124.5 | 345.93              | 진입로 | 공동주택     | 공동주택     | 가각부<br>34.68m <sup>2</sup>  |
| 소로 | 3류 | 연1  | 4.0 | 161.2 | 644.98              | 연결로 | 진입광장     | 휴게광장B    | 가각부<br>0.18m <sup>2</sup>   |
| 소로 | 3류 | 연2  | 6.1 | 30.1  | 172.49              | 연결로 | 연결로1     | 진입로1     | 가각부<br>-11.12m <sup>2</sup> |
| 소로 | 3류 | 연3  | 2.0 | 28.3  | 56.69               | 연결로 | 연결로1     | 진입로1     | 가각부<br>0.09m <sup>2</sup>   |
| 소로 | 3류 | 연4  | 2.0 | 11.0  | 22.00               | 연결로 | 진입로1     | 진입로5     | -                           |
| 소로 | 3류 | 연5  | 2.0 | 6.7   | 13.44               | 연결로 | 휴게광장A    | 연결로1     | 가각부<br>0.04m <sup>2</sup>   |
| 소로 | 3류 | 연6  | 2.0 | 29.3  | 58.77               | 연결로 | 연결로1     | 진입로1     | 가각부<br>0.17m <sup>2</sup>   |
| 소로 | 3류 | 연7  | 2.0 | 14.7  | 29.45               | 연결로 | 진입로1     | 진입로5     | 가각부<br>0.05m <sup>2</sup>   |
| 소로 | 3류 | 연8  | 2.0 | 6.7   | 13.49               | 연결로 | 휴게광장A    | 연결로1     | 가각부<br>0.09m <sup>2</sup>   |
| 소로 | 3류 | 연9  | 2.0 | 31.9  | 63.99               | 연결로 | 연결로1     | 진입로1     | 가각부<br>0.19m <sup>2</sup>   |
| 소로 | 3류 | 연10 | 2.0 | 13.7  | 27.55               | 연결로 | 휴게광장A    | 연결로1     | 가각부<br>0.15m <sup>2</sup>   |
| 소로 | 3류 | 연11 | 0.8 | 7.4   | 4.05                | 연결로 | 진입광장     | 휴게광장A    | 가각부<br>-1.87m <sup>2</sup>  |
| 소로 | 3류 | 연12 | 3.0 | 34.4  | 116.45              | 연결로 | 진입로1     | 진입로5     | 가각부<br>13.25m <sup>2</sup>  |
| 소로 | 3류 | 연13 | 3.0 | 10.1  | 20.34               | 연결로 | 진입로1     | 진입로5     | 가각부<br>-9.96m <sup>2</sup>  |

## ▶ 변경

| 등급 | 유별 | 번호  | 폭원   | 연장(m) | 면적(m <sup>2</sup> ) | 기능  | 기점          | 종점     | 비고                     |
|----|----|-----|------|-------|---------------------|-----|-------------|--------|------------------------|
| 계  | -  | -   | -    | -     | 3,848.4             | -   | -           | -      | -                      |
| 소로 | 1류 | 진1  | 10.0 | 40.3  | 404.6               | 진입로 | 보행자도로       | 중앙광장A  | 가각부 1.6m <sup>2</sup>  |
| 소로 | 1류 | 진2  | 10.0 | 25.3  | 254.35              | 진입로 | 대(보)3-63    | 중앙광장A  | 가각부 1.5m <sup>2</sup>  |
| 소로 | 3류 | 진3  | 6.9  | 62.0  | 426.2               | 진입로 | 대(보)3-63    | 중앙광장B  | 가각부 -1.6m <sup>2</sup> |
| 소로 | 2류 | 진4  | 5.3  | 24.2  | 129.2               | 진입로 | 대(보)3-63    | 연결로2   | 가각부 0.9m <sup>2</sup>  |
| 소로 | 3류 | 진5  | 4.2  | 16.0  | 66.5                | 진입로 | 공동주택        | 생태학습장  | 가각부 -0.7m <sup>2</sup> |
| 소로 | 3류 | 진6  | 3.4  | 35.7  | 120.8               | 진입로 | 공동주택        | 생태학습장  | 가각부 -0.6m <sup>2</sup> |
| 소로 | 3류 | 진7  | 3.2  | 181.8 | 575.0               | 진입로 | 중(보)1-114-1 | 진입로1   | 가각부 -6.8m <sup>2</sup> |
| 소로 | 3류 | 진8  | 3.0  | 28.7  | 86.0                | 진입로 | 주민복합시설      | 중앙광장B  | 가각부 -0.1m <sup>2</sup> |
| 소로 | 3류 | 연1  | 6.8  | 36.9  | 250.5               | 연결로 | 진입로2        | 어린이놀이터 | 가각부 -0.4m <sup>2</sup> |
| 소로 | 3류 | 연2  | 4.0  | 151.8 | 607.4               | 연결로 | 휴게광장C       | 중앙광장A  | 가각부 0.2m <sup>2</sup>  |
| 소로 | 3류 | 연3  | 4.30 | 53.3  | 213.2               | 연결로 | 중앙광장A       | 중앙광장B  | -                      |
| 소로 | 3류 | 연4  | 3.6  | 32.4  | 118.0               | 연결로 | 연결로2        | 진입로7   | 가각부 1.3m <sup>2</sup>  |
| 소로 | 3류 | 연5  | 3.0  | 60.7  | 182.0               | 연결로 | 진입로1        | 중앙광장B  | 가각부 -0.1m <sup>2</sup> |
| 소로 | 3류 | 연6  | 2.0  | 37.3  | 74.6                | 연결로 | 휴게광장B       | 연결로3   | -                      |
| 소로 | 3류 | 연7  | 2.0  | 35.4  | 70.7                | 연결로 | 연결로2        | 진입로7   | 가각부 -0.1m <sup>2</sup> |
| 소로 | 3류 | 연8  | 2.0  | 32.6  | 65.2                | 연결로 | 연결로2        | 진입로7   | -                      |
| 소로 | 3류 | 연9  | 2.0  | 31.5  | 63.0                | 연결로 | 연결로2        | 진입로7   | -                      |
| 소로 | 3류 | 연10 | 2.0  | 23.3  | 46.7                | 연결로 | 휴게광장C       | 진입로2   | 가각부 0.1m <sup>2</sup>  |
| 소로 | 3류 | 연11 | 2.0  | 17.2  | 34.3                | 연결로 | 진입로7        | 진입로6   | 가각부 -0.1m <sup>2</sup> |
| 소로 | 3류 | 연12 | 2.0  | 8.0   | 16.0                | 연결로 | 휴게광장B       | 연결로2   | -                      |
| 소로 | 3류 | 연13 | 2.0  | 6.37  | 13.5                | 연결로 | 휴게광장B       | 연결로2   | 가각부 0.1m <sup>2</sup>  |
| 소로 | 3류 | 연14 | 2.0  | 6.7   | 13.5                | 연결로 | 휴게광장B       | 연결로2   | 가각부 0.1m <sup>2</sup>  |
| 소로 | 3류 | 연15 | 0.8  | 12.5  | 10.0                | 연결로 | 야외무대        | 진입로1   | -                      |
| 소로 | 3류 | 연16 | 0.8  | 8.8   | 7.0                 | 연결로 | 야외무대        | 진입로1   | -                      |

(2) 시설조사

▶ 기정

| 시설구분  | 기호  | 시설명      | 위 치            | 시설면적(m <sup>2</sup> ) | 건축면적(m <sup>2</sup> ) |     | 규모수량   | 비고         |
|-------|-----|----------|----------------|-----------------------|-----------------------|-----|--------|------------|
|       |     |          |                |                       | 바닥면적                  | 연면적 |        |            |
| 계     |     |          |                | 19,091.00             | -                     | -   | -      |            |
| 도로및광장 |     | 소 계      |                | 4,878.11              | -                     | -   | -      |            |
|       |     | 도 로      |                | 3,071.77              | -                     | -   | -      |            |
|       | 1   | 광 장      | 오창읍 주성리 123 일원 | 1,806.34              | -                     | -   | -      |            |
|       | -1  | 진입광장     | "              | 309.34                | -                     | -   | -      |            |
|       | -2  | 휴게광장A    | "              | 1,085.08              | -                     | -   | -      |            |
|       |     | 휴게광장B    | "              | 411.92                | -                     | -   | -      |            |
|       |     | 소 계      |                | -                     | -                     | -   | -      |            |
| 조시경설  | 2   |          |                |                       |                       |     |        |            |
|       | -1  | 사각파고라    | 오창읍 주성리 123 일원 | -                     | -                     | -   | 11 EA  |            |
|       | -2  | 수목보호호출덮개 | "              | -                     | -                     | -   | 11 EA  |            |
|       |     | 소 계      |                | 9.50                  | -                     | -   | -      |            |
| 휴시양설  | 3   |          |                |                       |                       |     |        |            |
|       | -1  | 병 의 자    | 오창읍 주성리 123 일원 | -                     | -                     | -   | 35 EA  |            |
|       | -2  | 등 의 자    | "              | -                     | -                     | -   | 8 EA   |            |
|       | -3  | 앉 음 벽    | "              | 9.50                  | -                     | -   | 22.0 M |            |
|       |     | 소 계      |                | 825.29                | -                     | -   | -      |            |
| 운시동설  | 4   |          |                |                       |                       |     |        |            |
|       | -1  | 체력단련장    | 오창읍 주성리 123 일원 | 825.29                | -                     | -   | -      | 시설율 31.72% |
|       | -2  | 배드민턴장    | "              | -                     | -                     | -   | 2 EA   |            |
|       | -3  | 체력단련시설A  | "              | -                     | -                     | -   | 1 EA   |            |
|       | -4  | 체력단련시설B  | "              | -                     | -                     | -   | 1 EA   |            |
|       | -5  | 체력단련시설C  | "              | -                     | -                     | -   | 1 EA   |            |
|       | -6  | 체력단련시설D  | "              | -                     | -                     | -   | 1 EA   |            |
|       | -7  | 체력단련시설E  | "              | -                     | -                     | -   | 1 EA   |            |
|       | -8  | 체력단련시설F  | "              | -                     | -                     | -   | 1 EA   |            |
|       | -9  | 체력단련시설G  | "              | -                     | -                     | -   | 1 EA   |            |
|       | -10 | 체력단련시설H  | "              | -                     | -                     | -   | 1 EA   |            |
|       |     | 소 계      |                | 344.53                | -                     | -   | -      |            |
| 교시양설  | 5   |          |                |                       |                       |     |        |            |
|       | -1  | 야외무대     | "              | 300.99                | -                     | -   | -      |            |
|       | -2  | 스탠드A     | "              | 21.77                 | -                     | -   | -      |            |
|       | -3  | 스탠드B     | "              | 21.77                 | -                     | -   | -      |            |
|       |     | 소 계      |                | -                     | -                     | -   | -      |            |
| 편시익설  | 6   |          |                |                       |                       |     |        |            |
|       | -1  | 음수전      | 오창읍 주성리 123 일원 | -                     | -                     | -   | 1 EA   |            |
| 녹지및기타 |     | 소 계      |                | 13,033.57             | -                     | -   | -      |            |
|       |     | 녹 지      | 오창읍 주성리 123 일원 | 13,033.57             | -                     | -   | -      |            |

▶ 변경

| 시설 구분  | 기호  | 시설명     | 위 치            | 시설면적(㎡)  |      | 규모수량  | 비고        |
|--------|-----|---------|----------------|----------|------|-------|-----------|
|        |     |         |                | 부지면적     | 건축면적 |       |           |
| 계      |     |         |                | 29,574.0 | -    | -     |           |
| 기 반 시설 |     | 소 계     |                | 7,238.5  | -    | -     |           |
|        |     | 도 로     | 오창읍 주성리 123 일원 | 3,848.4  | -    | -     |           |
|        | 1   | 광 장     | "              | 3,390.1  | -    | -     |           |
|        | -1  | 중앙광장A   | "              | 496.6    | -    | -     |           |
|        | -2  | 중앙광장A   | "              | 847.0    | -    | -     |           |
|        | -3  | 휴게광장A   | "              | 851.3    | -    | -     |           |
|        | -4  | 휴게광장B   | "              | 779.0    | -    | -     |           |
|        |     | 소 계     |                | 416.2    | -    | -     |           |
| 조 경 시설 |     | 소 계     |                | 226.0    | -    | -     |           |
|        | 2   |         |                |          |      |       |           |
|        | -1  | 초화원     | 오창읍 주성리 123 일원 | 226.0    | -    | -     |           |
|        | -2  | 파고라A    | "              | -        | -    | 14EA  |           |
|        | -3  | 파고라B    | "              | -        | -    | 4EA   |           |
|        |     | 소 계     |                | -        | -    | 8EA   |           |
| 휴 양 시설 | 3   |         |                |          |      |       |           |
|        | -1  | 평의자     | 오창읍 주성리 123 일원 | -        | -    | 46EA  |           |
|        | -2  | 등의자     | "              | -        | -    | 26EA  |           |
|        | -3  | 사각의자    | "              | -        | -    | 7EA   |           |
|        | -4  | 앉음벽     | "              | -        | -    | 67.0M |           |
|        |     | 소 계     |                | 935.0    | -    | -     |           |
| 유 회 시설 | 4   |         |                |          |      |       |           |
|        | -1  | 체력단련장   | 오창읍 주성리 123 일원 | 935.0    | -    | -     |           |
|        | -2  | 배드민턴장   | "              | -        | -    | 1EA   |           |
|        | -3  | 체력단련시설A | "              | -        | -    | 1EA   |           |
|        | -4  | 체력단련시설B | "              | -        | -    | 1EA   |           |
|        | -5  | 체력단련시설C | "              | -        | -    | 3EA   |           |
|        |     | 소 계     |                | 847.0    | -    | -     |           |
| 운 동 시설 | 5   |         |                |          |      |       |           |
|        | -1  | 배드민턴장   | 오창읍 주성리 123 일원 | 500.8    | -    | -     | 2면        |
|        | -2  | 체력단련장   | "              | 346.2    | -    | -     |           |
|        | -3  | 배드민턴지주  | "              | -        | -    | 2조    |           |
|        | -4  | 체력단련시설A | "              | -        | -    | 1EA   |           |
|        | -5  | 체력단련시설B | "              | -        | -    | 1EA   |           |
|        | -6  | 체력단련시설C | "              | -        | -    | 1EA   |           |
|        | -7  | 체력단련시설D | "              | -        | -    | 1EA   |           |
|        | -8  | 체력단련시설E | "              | -        | -    | 1EA   |           |
|        | -9  | 체력단련시설F | "              | -        | -    | 1EA   |           |
|        | -10 | 체력단련시설G | "              | -        | -    | 1EA   |           |
|        | -11 | 체력단련시설H | "              | -        | -    | 1EA   |           |
|        | -12 | 체력단련시설I | "              | -        | -    | 1EA   |           |
|        |     | 소 계     |                | 662.9    | -    | -     |           |
| 교 양 시설 | 6   |         |                |          |      |       |           |
|        | -1  | 생태학습장   | 오창읍 주성리 123 일원 | 318.3    | -    | -     |           |
|        | -2  | 야외무대    | "              | 301.0    | -    | -     |           |
|        | -3  | 스탠드A    | "              | 21.8     | -    | -     |           |
|        | -4  | 스탠드B    | "              | 21.8     | -    | -     |           |
|        |     | 소 계     |                | -        | -    |       |           |
| 관 리 시설 | 7   |         |                |          |      |       |           |
|        | -1  | 수목보호틀A  | 오창읍 주성리 123 일원 | -        | -    | 25EA  |           |
| 기 타 시설 |     | 소 계     |                | 19,664.6 | -    | -     |           |
|        | 8   | 녹 지     | 오창읍 주성리 123 일원 | 19,664.6 | -    | -     | 녹지율 66.4% |

## 6. 제126호 근린공원 시설결정조서(폐지)

## 가. 조성계획 총괄표

| 구 분     | 시 설 내 용     | 부지면적(m <sup>2</sup> ) | 건축면적(m <sup>2</sup> ) |     | 비 고           |
|---------|-------------|-----------------------|-----------------------|-----|---------------|
|         |             |                       | 바닥면적                  | 연면적 |               |
| 총 계     | -           | 19,827.00             | -                     | -   | -             |
| 도로 및 광장 | 도로·광장       | 5,464.17              | -                     | -   | 시설을<br>32.81% |
| 조경시설    | 사각파고라       | -                     | -                     | -   |               |
| 휴양시설    | 평의자 의 1종    | 5.31                  | -                     | -   |               |
| 유희시설    | 어린이놀이터 의 4종 | 661.88                | -                     | -   |               |
| 관리시설    | 계단 의 1종     | 375.59                | -                     | -   |               |
| 녹지 및 기타 | 녹 지         | 13,320.05             | -                     | -   |               |

## 나. 시설조서

## (1) 도로조서

| 등급 | 유별 | 번호  | 폭원  | 연장(M) | 면적(m <sup>2</sup> ) | 기능  | 기점      | 종점       | 비고                          |
|----|----|-----|-----|-------|---------------------|-----|---------|----------|-----------------------------|
| 계  | -  | -   | -   | -     | 3,527.51            | -   | -       | -        | -                           |
| 소로 | 3류 | 진1  | 7.3 | 209.8 | 1,542.40            | 진입로 | 대(보)3-2 | 소(특)1-17 | 가각부<br>10.86m <sup>2</sup>  |
| 소로 | 2류 | 진2  | 8.7 | 44.4  | 369.83              | 진입로 | 대(보)3-3 | 진입로1     | 가각부<br>-16.45m <sup>2</sup> |
| 소로 | 3류 | 진3  | 4.0 | 99.0  | 396.40              | 진입로 | 대(보)3-2 | 진입로1     | 가각부<br>0.4m <sup>2</sup>    |
| 소로 | 3류 | 진4  | 6.8 | 26.5  | 172.05              | 진입로 | 공동주택    | 진입로3     | 가각부<br>-8.15m <sup>2</sup>  |
| 소로 | 3류 | 연1  | 4.0 | 56.8  | 228.46              | 연결로 | 진입광장    | 진입로1     | 가각부<br>1.26m <sup>2</sup>   |
| 소로 | 3류 | 연2  | 2.0 | 37.2  | 74.55               | 연결로 | 연결로1    | 휴게광장     | 가각부<br>0.15m <sup>2</sup>   |
| 소로 | 3류 | 연3  | 2.0 | 38.8  | 77.60               | 연결로 | 연결로1    | 휴게광장     | -                           |
| 소로 | 3류 | 연4  | 7.0 | 22.7  | 161.63              | 연결로 | 진입로3    | 진입로1     | 가각부<br>2.73m <sup>2</sup>   |
| 소로 | 3류 | 연5  | 6.6 | 26.5  | 176.33              | 연결로 | 진입광장    | 휴게광장     | 가각부<br>1.43m <sup>2</sup>   |
| 소로 | 3류 | 연6  | 2.0 | 11.0  | 22.05               | 연결로 | 진입로1    | 진입로2     | 가각부<br>0.05m <sup>2</sup>   |
| 소로 | 3류 | 연7  | 2.0 | 22.2  | 44.51               | 연결로 | 진입로1    | 진입로2     | 가각부<br>0.11m <sup>2</sup>   |
| 소로 | 3류 | 연8  | 2.0 | 11.8  | 23.61               | 연결로 | 연결로4    | 연결로9     | 가각부<br>0.01m <sup>2</sup>   |
| 소로 | 3류 | 연9  | 2.0 | 28.2  | 56.53               | 연결로 | 진입로3    | 연결로10    | 가각부<br>0.13m <sup>2</sup>   |
| 소로 | 3류 | 연10 | 2.0 | 33.3  | 66.64               | 연결로 | 진입로3    | 연결로11    | 가각부<br>0.04m <sup>2</sup>   |
| 소로 | 3류 | 연11 | 2.0 | 57.4  | 114.92              | 연결로 | 진입로1    | 진입로3     | 가각부<br>0.12m <sup>2</sup>   |

(2) 시설조사

| 시설 구분     | 기호 | 시설명     | 위 치           | 시설면적(m <sup>2</sup> ) | 건축면적(m <sup>2</sup> ) |     | 규모수량   | 비고         |
|-----------|----|---------|---------------|-----------------------|-----------------------|-----|--------|------------|
|           |    |         |               |                       | 바닥면적                  | 연면적 |        |            |
| 계         |    |         |               | 19,827.00             | -                     | -   | -      |            |
| 도 로 및 광 장 |    | 소 계     |               | 5,464.17              | -                     | -   | -      | 시설율 32.81% |
|           |    | 도 로     | 오창읍 주성리 96 일원 | 3,527.51              | -                     | -   | -      |            |
|           | 1  | 광 장     | "             | 1,936.66              | -                     | -   | -      |            |
|           | -1 | 진입광장    | "             | 574.03                | -                     | -   | -      |            |
|           | -2 | 휴게광장    | "             | 1,362.63              | -                     | -   | -      |            |
| 조 경 시 설   |    | 소 계     |               | -                     | -                     | -   | -      |            |
|           | 2  |         |               |                       |                       |     |        |            |
| 휴 양 시 설   |    | 소 계     |               | 531                   | -                     | -   | -      |            |
|           | 3  |         |               |                       |                       |     |        |            |
|           | -1 | 평의자     | 오창읍 주성리 96 일원 | -                     | -                     | -   | 27 EA  |            |
|           | -2 | 앉음벽     | "             | 531                   | -                     | -   | 11.8 M |            |
| 유 희 시 설   |    | 소 계     |               | 661.88                | -                     | -   | -      |            |
|           | 4  |         |               |                       |                       |     |        |            |
|           | -1 | 어린이놀이 터 | 오창읍 주성리 96 일원 | 661.88                | -                     | -   | -      |            |
|           | -2 | 조합놀이대   | "             | -                     | -                     | -   | 1 EA   |            |
|           | -3 | 그네      | "             | -                     | -                     | -   | 1 EA   |            |
|           | -4 | 흔들놀이    | "             | -                     | -                     | -   | 3 EA   |            |
|           | -5 | 시소      | "             | -                     | -                     | -   | 2 EA   |            |
| 관 리 시 설   |    | 소 계     |               | 375.59                | -                     | -   | -      |            |
|           | 5  |         |               |                       |                       |     |        |            |
|           | -1 | 계단      | 오창읍 주성리 96 일원 | 375.59                | -                     | -   | -      |            |
|           | -2 | 조명열주    | "             | -                     | -                     | -   | 4 EA   |            |
| 녹 지 및 기 타 |    | 소 계     |               | 13,320.05             | -                     | -   | -      |            |
|           |    | 녹 지     | 오창읍 주성리 96 일원 | 13,320.05             | -                     | -   | -      |            |



### 7. 제127호 체육공원 시설결정조서(폐지)

#### 가. 조성계획 총괄표

| 구분      | 시설내용        | 부지면적(m <sup>2</sup> ) | 건축면적(m <sup>2</sup> ) |     | 비 고                                  |
|---------|-------------|-----------------------|-----------------------|-----|--------------------------------------|
|         |             |                       | 바닥면적                  | 연면적 |                                      |
| 총 계     | -           | 16,427.00             | -                     | -   |                                      |
| 도로 및 광장 | 도로·광장       | 2,332.82              | -                     | -   | 시설율<br>48.06%<br><br>운동시설율<br>62.49% |
| 조경시설    | 사각파고라 외 1종  | -                     | -                     | -   |                                      |
| 휴양시설    | 평의자         | -                     | -                     | -   |                                      |
| 운동시설    | 체력단련장A의 15종 | 4,934.09              | -                     | -   |                                      |
| 편익시설    | 주차장, 음수전    | 628.32                | -                     | -   |                                      |
| 녹지 및 기타 | 녹 지         | 8,531.77              | -                     | -   |                                      |

#### 나. 시설조서

##### (1) 도로조서

| 등급 | 유별 | 번호  | 폭원  | 연장(M) | 면적(m <sup>2</sup> ) | 기능  | 기점      | 종점     | 비고                         |
|----|----|-----|-----|-------|---------------------|-----|---------|--------|----------------------------|
| 계  | -  | -   | -   | -     | 1,720.95            | -   | -       | -      | -                          |
| 소로 | 3류 | 진1  | 5.9 | 106.1 | 629.57              | 진입로 | 중(보)1-4 | 제1근린공원 | 가각부<br>3.58m <sup>2</sup>  |
| 소로 | 3류 | 연1  | 2.0 | 29.8  | 59.57               | 연결로 | 연결로2    | 체력단련장A | 가각부<br>-0.03m <sup>2</sup> |
| 소로 | 3류 | 연2  | 5.3 | 98.9  | 528.34              | 연결로 | 체력단련장C  | 진입로1   | 가각부<br>4.17m <sup>2</sup>  |
| 소로 | 3류 | 연3  | 5.0 | 79.4  | 397.26              | 연결로 | 진입광장A   | 연결로2   | 가각부<br>0.26m <sup>2</sup>  |
| 소로 | 3류 | 연4  | 5.0 | 4.8   | 24.80               | 연결로 | 진입광장B   | 체력단련장B | 가각부<br>0.80m <sup>2</sup>  |
| 소로 | 3류 | 연5  | 2.0 | 5.5   | 11.00               | 연결로 | 연결로3    | 체력단련장A | -                          |
| 소로 | 3류 | 연6  | 2.0 | 5.5   | 11.00               | 연결로 | 연결로3    | 체력단련장A | -                          |
| 소로 | 3류 | 연7  | 2.0 | 5.5   | 11.00               | 연결로 | 연결로3    | 체력단련장A | -                          |
| 소로 | 3류 | 연8  | 2.0 | 5.0   | 10.00               | 연결로 | 연결로3    | 체력단련장D | -                          |
| 소로 | 3류 | 연9  | 2.0 | 5.0   | 10.00               | 연결로 | 연결로3    | 체력단련장D | -                          |
| 소로 | 3류 | 연10 | 1.5 | 5.8   | 8.75                | 연결로 | 연결로2    | 제1근린공원 | 가각부<br>0.05m <sup>2</sup>  |
| 소로 | 3류 | 연11 | 2.6 | 7.6   | 19.66               | 연결로 | 주차장     | 진입로1   | 가각부<br>-0.10m <sup>2</sup> |

(2) 시설조사

| 시설 구분    | 기호      | 시설명     | 위치               | 시설면적(m <sup>2</sup> ) | 건축면적(m <sup>2</sup> ) |     | 규모 수량 | 비고           |
|----------|---------|---------|------------------|-----------------------|-----------------------|-----|-------|--------------|
|          |         |         |                  |                       | 바닥면적                  | 연면적 |       |              |
| 계        |         |         |                  | 16,427.00             | -                     | -   | -     |              |
| 도로 및 광장  |         | 소 계     |                  | 2,332.82              | -                     | -   | -     |              |
|          |         | 도 로     | 오창읍 주성리 산40-1 일원 | 1,720.95              | -                     | -   | -     |              |
|          | 1       | 광 장     | "                | 611.87                | -                     | -   | -     |              |
|          | -1      | 진입광장A   | "                | 395.26                | -                     | -   | -     |              |
|          | -2      | 진입광장B   | "                | 78.24                 | -                     | -   | -     |              |
|          | -3      | 휴게광장    | "                | 133.37                | -                     | -   | -     |              |
| 조 경 시설   |         | 소 계     |                  | -                     | -                     | -   | -     |              |
|          | 2       |         |                  |                       |                       |     |       |              |
|          | -1      | 사각과교라   | 오창읍 주성리 산40-1 일원 | -                     | -                     | -   | 2EA   |              |
|          | -2      | 수목보호홀덮개 | "                | -                     | -                     | -   | 3EA   |              |
| 휴 양 시설   |         | 소 계     |                  | -                     | -                     | -   | -     |              |
|          | 3       |         |                  |                       |                       |     |       |              |
|          | -1      | 평 의 자   | 오창읍 주성리 산40-1 일원 | -                     | -                     | -   | 6EA   |              |
| 운 동 시설   |         | 소 계     |                  | 4,934.09              | -                     | -   | -     |              |
|          | 4       |         |                  |                       |                       |     |       |              |
|          | -1      | 체력단련장A  | 오창읍 주성리 산40-1 일원 | 1,380.00              | -                     | -   | -     | 시설물 48.06%   |
|          | -2      | 체력단련장B  | "                | 1,415.51              | -                     | -   | -     | 운동시설물 62.49% |
|          | -3      | 체력단련장C  | "                | 260.45                | -                     | -   | -     |              |
|          | -4      | 체력단련장D  | "                | 1,596.23              | -                     | -   | -     |              |
|          | -5      | 체력단련장E  | "                | 281.90                | -                     | -   | -     |              |
|          | -6      | 다목적경기장  | "                | -                     | -                     | -   | 1EA   |              |
|          | -7      | 베드민턴코트  | "                | -                     | -                     | -   | 2EA   |              |
|          | -8      | 농구코트    | "                | -                     | -                     | -   | 1EA   |              |
|          | -9      | 체력단련시설A | "                | -                     | -                     | -   | 1EA   |              |
|          | -10     | 체력단련시설B | "                | -                     | -                     | -   | 1EA   |              |
|          | -11     | 체력단련시설C | "                | -                     | -                     | -   | 1EA   |              |
|          | -12     | 체력단련시설D | "                | -                     | -                     | -   | 2EA   |              |
|          | -13     | 체력단련시설E | "                | -                     | -                     | -   | 2EA   |              |
|          | -14     | 체력단련시설F | "                | -                     | -                     | -   | 1EA   |              |
|          | -15     | 체력단련시설G | "                | -                     | -                     | -   | 2EA   |              |
| -16      | 체력단련시설H | "       | -                | -                     | -                     | 1EA |       |              |
| 편 의 시설   |         | 소 계     |                  | 628.32                | -                     | -   | -     |              |
|          | 5       |         |                  |                       |                       |     |       |              |
|          | -1      | 주차장     | 오창읍 주성리 산40-1 일원 | 628.32                | -                     | -   | -     |              |
|          | -2      | 음수전     | "                | -                     | -                     | -   | 3EA   |              |
| 녹 지 및 기타 |         | 소 계     |                  | 8,531.77              | -                     | -   | -     |              |
|          |         | 녹 지     | 오창읍 주성리 산40-1 일원 | 8,531.77              | -                     | -   | -     |              |

### 8. 제128호 어린이공원 시설결정조서(변경)

가. 조성계획 총괄표(변경)

▶기정

| 구 분     | 시 설 내 용     | 부지면적(m <sup>2</sup> ) | 건축면적(m <sup>2</sup> ) |     | 비 고           |
|---------|-------------|-----------------------|-----------------------|-----|---------------|
|         |             |                       | 바닥면적                  | 연면적 |               |
| 총 계     | -           | 2,081.00              | -                     | -   |               |
| 도로 및 광장 | 도로·광장       | 182.11                | -                     | -   | 시설율<br>38.32% |
| 휴양시설    | 동의자         | -                     | -                     | -   |               |
| 유희시설    | 어린이놀이터 외 3종 | 564.87                | -                     | -   |               |
| 관리시설    | 계단A 외 1종    | 50.48                 | -                     | -   |               |
| 녹지 및 기타 | 녹 지         | 1,283.54              | -                     | -   |               |

▶변경

| 구 분     | 시 설 내 용     | 건축면적(m <sup>2</sup> ) |     | 비 고          |
|---------|-------------|-----------------------|-----|--------------|
|         |             | 부지면적                  | 연면적 |              |
| 총 계     | -           | 3,150.0               | -   |              |
| 기반시설    | 도로·광장       | 832.4                 | -   |              |
| 조경시설    | 파고라A 외 1종   | -                     | -   |              |
| 휴양시설    | 평의자 외 2종    | -                     | -   |              |
| 유희시설    | 어린이놀이터 외 1종 | 241.2                 | -   |              |
| 운동시설    | 체력단련장 외 5종  | 54.0                  | -   |              |
| 관리시설    | 수목보호틀A      | -                     | -   |              |
| 녹지 및 기타 | 녹 지         | 2,022.4               | -   | 녹지율<br>64.2% |

## 나. 시설조서(변경)

## (1) 도로조서

## ▶ 기정

| 등급 | 유별 | 번호 | 폭원  | 연장(M) | 면적(m <sup>2</sup> ) | 기능  | 기점    | 종점     | 비고                          |
|----|----|----|-----|-------|---------------------|-----|-------|--------|-----------------------------|
| 계  | -  | -  | -   | -     | 128.94              | -   | -     | -      | -                           |
| 소로 | 3류 | 진1 | 3.5 | 7.8   | 26.97               | 진입로 | 공동주택  | 어린이놀이터 | 가각부<br>-0.33m <sup>2</sup>  |
| 소로 | 3류 | 진2 | 5.1 | 5.7   | 8.10                | 진입로 | 공동주택  | 어린이놀이터 | 가각부<br>-20.97m <sup>2</sup> |
| 소로 | 3류 | 연1 | 1.8 | 50.26 | 89.55               | 연결로 | 진입광장A | 진입로1   | 가각부<br>-0.91m <sup>2</sup>  |
| 소로 | 3류 | 연2 | 1.5 | 4.5   | 2.16                | 연결로 | 연결로1  | 어린이놀이터 | 가각부<br>-4.59m <sup>2</sup>  |
| 소로 | 3류 | 연3 | 1.5 | 4.5   | 2.16                | 연결로 | 연결로1  | 어린이놀이터 | 가각부<br>-4.59m <sup>2</sup>  |

## ▶ 변경

| 등급 | 유별 | 번호 | 폭원  | 연장(M) | 면적(m <sup>2</sup> ) | 기능  | 기점          | 종점    | 비고                        |
|----|----|----|-----|-------|---------------------|-----|-------------|-------|---------------------------|
| 계  | -  | -  | -   | -     | 171.5               | -   | -           | -     | -                         |
| 소로 | 3류 | 진1 | 5.0 | 8.9   | 44.7                | 진입로 | 중(보)1-114-1 | 진입광장A | 가각부<br>0.2m <sup>2</sup>  |
| 소로 | 3류 | 진2 | 3.0 | 4.3   | 12.8                | 진입로 | 중(보)1-114-1 | 진입광장B | 가각부<br>-0.1m <sup>2</sup> |
| 소로 | 3류 | 연1 | 2.0 | 46.4  | 92.8                | 연결로 | 진입광장A       | 진입광장B | -                         |
| 소로 | 3류 | 연2 | 0.8 | 26.5  | 21.2                | 연결로 | 휴게광장        | 진입광장B | -                         |

(2) 시설조서(변경)

▶기정

| 시설 구분    | 기호 | 시설명    | 위치             | 시설면적(㎡)  | 건축면적(㎡) |     | 규모수량 | 비고                |
|----------|----|--------|----------------|----------|---------|-----|------|-------------------|
|          |    |        |                |          | 바닥면적    | 연면적 |      |                   |
| 계        |    |        |                | 2,081.00 | -       | -   | -    |                   |
| 도로 및 광장  |    | 소 계    |                | 182.11   | -       | -   | -    | 시설율<br>38.32<br>% |
|          |    | 도 로    | 오창읍 주성리 산26 일원 | 128.94   | -       | -   | -    |                   |
|          | 1  | 광 장    | "              | 53.17    | -       | -   | -    |                   |
|          | -1 | 진입광장 A | "              | 18.61    | -       | -   | -    |                   |
|          | -2 | 진입광장 B | "              | 34.56    | -       | -   | -    |                   |
| 휴 양 시설   |    | 소 계    |                | -        | -       | -   | -    |                   |
|          | 2  |        |                |          |         |     |      |                   |
| 유 회 시설   | -1 | 등 의 자  | 오창읍 주성리 산26 일원 | -        | -       | -   | 5EA  |                   |
|          |    | 소 계    |                | 564.87   | -       | -   | -    |                   |
|          | 3  |        |                |          |         |     |      |                   |
|          | -1 | 어린이놀이터 | 오창읍 주성리 산26 일원 | 564.87   | -       | -   | -    |                   |
|          | -2 | 조합놀이대  | "              | -        | -       | -   | 1EA  |                   |
|          | -3 | 시소     | "              | -        | -       | -   | 2EA  |                   |
|          | -4 | 흔들놀이   | "              | -        | -       | -   | 3EA  |                   |
| 관 리 시설   |    | 소 계    |                | 50.48    | -       | -   | -    |                   |
|          | 4  |        |                |          |         |     |      |                   |
|          | -1 | 계단A    | 오창읍 주성리 산26 일원 | 30.36    | -       | -   | -    |                   |
|          | -2 | 계단B    | "              | 20.12    | -       | -   | -    |                   |
| 녹 지 및 기타 |    | 소 계    |                | 1,283.54 | -       | -   | -    |                   |
|          |    | 녹 지    | 오창읍 주성리 산26 일원 | 1,283.54 | -       | -   | -    |                   |

▶ 변경

| 시 설 구 분 | 기 호 | 시 설 명   | 위 치         | 시 설 면 적 (m <sup>2</sup> ) |         | 규 모 수 량 | 비 고       |
|---------|-----|---------|-------------|---------------------------|---------|---------|-----------|
|         |     |         |             | 부 지 면 적                   | 건 축 면 적 |         |           |
| 계       |     |         |             | 3,150.0                   | -       | -       |           |
| 기 반 시 설 |     | 소 계     |             | 832.4                     | -       | -       |           |
|         |     | 도 로     | 오창읍 창리 17일원 | 171.5                     | -       | -       |           |
|         | 1   | 광 장     | "           | 660.9                     | -       | -       |           |
|         | -1  | 진입광장A   | "           | 249.6                     | -       | -       |           |
|         | -2  | 진입광장B   | "           | 64.0                      | -       | -       |           |
|         | -3  | 중앙광장    | "           | 226.2                     | -       | -       |           |
|         | -4  | 휴게광장    | "           | 121.1                     | -       | -       |           |
| 조 경 시 설 |     | 소 계     |             | -                         | -       | -       |           |
|         | 2   |         |             |                           |         |         |           |
|         | -1  | 파고라A    | 오창읍 창리 17일원 | -                         | -       | 2EA     |           |
|         | -2  | 플랜터     | "           | -                         | -       | 19.0M   |           |
| 휴 양 시 설 |     | 소 계     |             | -                         | -       | -       |           |
|         | 3   |         |             |                           |         |         |           |
|         | -1  | 평 의 자   | 오창읍 창리 17일원 | -                         | -       | 6EA     | 파고라 하부    |
|         | -2  | 등 의 자   | "           | -                         | -       | 7EA     |           |
|         | -3  | 앉 음 벽   | "           | -                         | -       | 34.0M   |           |
| 유 회 시 설 |     | 소 계     |             | 241.2                     | -       | -       |           |
|         | 4   |         |             |                           |         |         |           |
|         | -1  | 어린이놀이터  | 오창읍 창리 17일원 | 241.2                     | -       | -       |           |
|         | -2  | 조합놀이대B  | "           | -                         | -       | 1EA     |           |
| 운 동 시 설 |     | 소 계     |             | 54.0                      | -       | -       |           |
|         | 5   |         |             |                           |         |         |           |
|         | -1  | 체력단련장   | 오창읍 창리 17일원 | 54.0                      | -       | -       |           |
|         | -2  | 체력단련시설A | "           | -                         | -       | 1EA     |           |
|         | -3  | 체력단련시설B | "           | -                         | -       | 1EA     |           |
|         | -4  | 체력단련시설C | "           | -                         | -       | 1EA     |           |
|         | -5  | 체력단련시설D | "           | -                         | -       | 1EA     |           |
|         | -6  | 체력단련시설E | "           | -                         | -       | 1EA     |           |
| 관 리 시 설 |     | 소 계     |             | -                         | -       | -       |           |
|         | 6   |         |             |                           |         |         |           |
|         | -1  | 수목보호틀A  | 오창읍 창리 17일원 | -                         | -       | 9EA     |           |
| 기 타     |     | 소 계     |             | 2,022.4                   | -       | -       |           |
| 시 설     | 7   | 녹 지     | 오창읍 창리 17일원 | 2,022.4                   | -       | -       | 녹지율 64.2% |

9. 제129호 어린이공원 시설결정조서(폐지)

가. 조성계획 총괄표

| 구 분     | 시 설 내 용      | 부지면적(㎡)  | 건축면적(㎡) |     | 비 고           |
|---------|--------------|----------|---------|-----|---------------|
|         |              |          | 바닥면적    | 연면적 |               |
| 총 계     | -            | 3,791.00 | -       | -   |               |
| 도로 및 광장 | 도로·광장        | 266.80   | -       | -   | 시설율<br>22.18% |
| 조경시설    | 목재테크 외 1종    | 59.91    | -       | -   |               |
| 휴양시설    | 평의자          | -        | -       | -   |               |
| 유희시설    | 어린이놀이터A 외 4종 | 514.40   | -       | -   |               |
| 녹지 및 기타 | 녹 지          | 2,949.89 | -       | -   |               |

나. 시설조서

(1) 도로조서

| 등급 | 유별 | 번호 | 폭원  | 연장(M) | 면적(㎡)  | 기능  | 기점   | 종점         | 비고          |
|----|----|----|-----|-------|--------|-----|------|------------|-------------|
| 계  | -  | -  | -   | -     | 211.25 | -   | -    | -          | -           |
| 소로 | 3류 | 진1 | 4.0 | 44.0  | 184.11 | 진입로 | 공동주택 | 어린이놀이터A, B | 가각부 8.11㎡   |
| 소로 | 3류 | 진2 | 3.6 | 11.6  | 20.64  | 진입로 | 공동주택 | 어린이놀이터B    | 가각부 -21.12㎡ |
| 소로 | 3류 | 연1 | 1.0 | 9.2   | 6.50   | 연결로 | 진입로2 | 휴게광장       | 가각부 -2.70㎡  |

(2) 시설조사

| 시설 구분           | 기호 | 시설명         | 위치                | 시설면적(m <sup>2</sup> ) | 건축면적(m <sup>2</sup> ) |     | 규모수량 | 비고                |
|-----------------|----|-------------|-------------------|-----------------------|-----------------------|-----|------|-------------------|
|                 |    |             |                   |                       | 바닥면적                  | 연면적 |      |                   |
| 계               |    |             |                   | 3,791.00              | -                     | -   | -    |                   |
| 도 로<br>및<br>광 장 |    | 소 계         |                   | 266.80                | -                     | -   | -    | 시설을<br>22.18<br>% |
|                 |    | 도 로         | 오창읍 창리<br>67-3 일원 | 211.25                | -                     | -   | -    |                   |
|                 | 1  | 광 장         | "                 | 55.55                 | -                     | -   | -    |                   |
|                 | -1 | 휴게광장        | "                 | 55.55                 | -                     | -   | -    |                   |
| 조 경<br>시 설      |    | 소 계         |                   | 59.91                 | -                     | -   | -    |                   |
|                 | 2  |             |                   |                       |                       |     |      |                   |
|                 | -1 | 목재테크        | 오창읍 창리<br>67-3 일원 | 59.91                 | -                     | -   | -    |                   |
|                 | -2 | 사각파고<br>라   | "                 | -                     | -                     | -   | 1EA  |                   |
| 휴 양<br>시 설      |    | 소 계         |                   | -                     | -                     | -   | -    |                   |
|                 | 3  |             |                   |                       |                       |     |      |                   |
|                 | -1 | 평 의 자       | 오창읍 창리<br>67-3 일원 | -                     | -                     | -   | 6EA  |                   |
| 유 회<br>시 설      |    | 소 계         |                   | 514.40                | -                     | -   | -    |                   |
|                 | 4  |             |                   |                       |                       |     |      |                   |
|                 | -1 | 어린이놀<br>이터A | 오창읍 창리<br>67-3 일원 | 236.00                | -                     | -   | -    |                   |
|                 | -2 | 어린이놀<br>이터B | "                 | 278.40                | -                     | -   | -    |                   |
|                 | -3 | 조합놀이<br>대A  | "                 | -                     | -                     | -   | 1EA  |                   |
|                 | -4 | 조합놀이<br>대B  | "                 | -                     | -                     | -   | 1EA  |                   |
|                 | -5 | 그 네         | "                 | -                     | -                     | -   | 1EA  |                   |
| 녹 지<br>및<br>기 타 |    | 소 계         |                   | 2,949.89              | -                     | -   | -    |                   |
|                 |    | 녹 지         | 오창읍 창리<br>67-3 일원 | 2,949.89              | -                     | -   | -    |                   |



### 10. 제130호 소공원 시설결정조서(변경)

#### 가. 조성계획 총괄표(변경)

▶기정

| 구분      | 시설내용  | 부지면적(m <sup>2</sup> ) | 건축면적(m <sup>2</sup> ) |     | 비고            |
|---------|-------|-----------------------|-----------------------|-----|---------------|
|         |       |                       | 바닥면적                  | 연면적 |               |
| 총계      | -     | 1,065.00              | -                     | -   |               |
| 도로 및 광장 | 도로·광장 | 109.58                | -                     | -   | 시설율<br>16.44% |
| 조경시설    | 팔각정자  | 32.70                 | -                     | -   |               |
| 휴양시설    | 평의자   | -                     | -                     | -   |               |
| 관리시설    | 계단    | 32.86                 | -                     | -   |               |
| 녹지 및 기타 | 녹지    | 889.86                | -                     | -   |               |

▶변경

| 구분   | 시설내용      | 시설면적(m <sup>2</sup> ) |      | 비고        |
|------|-----------|-----------------------|------|-----------|
|      |           | 부지면적                  | 건축면적 |           |
| 총계   | -         | 1,065.0               | -    |           |
| 기반시설 | 도로·광장     | 189.1                 | -    |           |
| 조경시설 | 팔각정자 외 1종 | -                     | -    |           |
| 휴양시설 | 등의자       | -                     | -    |           |
| 기타시설 | 녹지        | 875.9                 | -    | 녹지율 82.2% |

#### 나. 시설조서(변경)

##### (1) 도로조서

▶기정

| 등급 | 유별 | 번호 | 폭원  | 연장(M) | 면적(m <sup>2</sup> ) | 기능  | 기점      | 종점    | 비고                         |
|----|----|----|-----|-------|---------------------|-----|---------|-------|----------------------------|
| 계  | -  | -  | -   | -     | 98.81               | -   | -       | -     | -                          |
| 소로 | 3류 | 진1 | 1.6 | 9.4   | 14.82               | 진입로 | 대(주)3-1 | 연결로1  | 가각부<br>-0.22m <sup>2</sup> |
| 소로 | 3류 | 진2 | 1.6 | 7.7   | 12.01               | 진입로 | 대(주)1-1 | 팔각정자  | 가각부<br>-0.31m <sup>2</sup> |
| 소로 | 3류 | 진3 | 1.2 | 26.3  | 31.89               | 진입로 | 대(주)1-1 | 연결로1  | 가각부<br>0.33m <sup>2</sup>  |
| 소로 | 3류 | 연1 | 1.2 | 32.7  | 39.33               | 연결로 | 진입로2    | 휴게광장B | 가각부<br>0.09m <sup>2</sup>  |
| 소로 | 3류 | 연2 | 0.4 | 3.9   | 0.76                | 연결로 | 진입로3    | 계단    | 가각부<br>-0.80m <sup>2</sup> |

## ▶ 변경

| 등급 | 유별 | 번호 | 폭원  | 연장(m) | 면적(m <sup>2</sup> ) | 기능  | 기점        | 종점   | 비고                     |
|----|----|----|-----|-------|---------------------|-----|-----------|------|------------------------|
| 계  | -  | -  | -   | -     | 145.6               | -   | -         | -    | -                      |
| 소로 | 3류 | 진1 | 2.5 | 25.6  | 63.6                | 진입로 | 소(국)1-119 | 연결로2 | 가각부 -0.4m <sup>2</sup> |
| 소로 | 3류 | 진2 | 1.9 | 13.9  | 26.4                | 진입로 | 대(주)3-61  | 연결로1 | -                      |
| 소로 | 3류 | 진3 | 1.7 | 9.3   | 16.2                | 진입로 | 녹지        | 휴게광장 | 가각부 0.4m <sup>2</sup>  |
| 소로 | 3류 | 연1 | 1.2 | 22.2  | 26.7                | 연결로 | 휴게광장      | 연결로2 | -                      |
| 소로 | 3류 | 연2 | 1.2 | 10.5  | 12.7                | 연결로 | 진입로3      | 휴게광장 | 가각부 0.1m <sup>2</sup>  |

## (2) 시설조서

## ▶ 기정

| 시설구분            | 기호 | 시설명  | 위치                | 시설면적(m <sup>2</sup> ) | 건축면적(m <sup>2</sup> ) |     | 규모수량 | 비고            |
|-----------------|----|------|-------------------|-----------------------|-----------------------|-----|------|---------------|
|                 |    |      |                   |                       | 바닥면적                  | 연면적 |      |               |
| 계               |    |      |                   | 1,065.00              | -                     | -   | -    |               |
| 도로<br>및<br>광장   |    | 소 계  |                   | 109.58                | -                     | -   | -    | 시설율<br>16.44% |
|                 |    | 도 로  | 오창읍 창리<br>12-6 일원 | 98.81                 | -                     | -   | -    |               |
|                 | 1  | 광 장  | '                 | 10.77                 | -                     | -   | -    |               |
|                 | -1 | 휴게광장 | '                 | 10.77                 | -                     | -   | -    |               |
| 조 경<br>시 설      |    | 소 계  |                   | 32.70                 | -                     | -   | -    |               |
|                 | 2  |      |                   |                       |                       |     |      |               |
|                 | -1 | 팔각정자 | 오창읍 창리<br>12-6 일원 | 32.70                 | -                     | -   | 1EA  |               |
| 휴 양<br>시 설      |    | 소 계  |                   | -                     | -                     | -   | -    |               |
|                 | 3  |      |                   |                       |                       |     |      |               |
| 관 리<br>시 설      |    | 소 계  |                   | 32.86                 | -                     | -   | -    |               |
|                 | 4  |      |                   |                       |                       |     |      |               |
|                 | -1 | 계 단  | 오창읍 창리<br>12-6 일원 | 32.86                 | -                     | -   | -    |               |
| 녹 지<br>및<br>기 타 |    | 소 계  |                   | 889.86                | -                     | -   | -    |               |
|                 |    | 녹 지  | 오창읍 창리<br>12-6 일원 | 889.86                | -                     | -   | -    |               |

▶ 변경

| 시설 구분 | 기호 | 시설명   | 위치            | 시 설 면 적 (㎡) |      | 규모수량 | 비고        |
|-------|----|-------|---------------|-------------|------|------|-----------|
|       |    |       |               | 부지면적        | 건축면적 |      |           |
| 계     |    |       |               | 1,065.0     | -    | -    |           |
| 기반 시설 |    | 소 계   | -             | 189.1       | -    | -    |           |
|       |    | 도 로   | 오창읍 창리 12-6일원 | 145.6       | -    | -    |           |
|       | 1  | 광 장   | "             | 43.5        | -    | -    |           |
|       | -1 | 휴게광장  | "             | 43.5        | -    | -    |           |
| 조경 시설 |    | 소 계   |               | -           | -    | -    |           |
|       | -1 | 팔각정자  | 오창읍 창리 12-6일원 | -           | -    | 1EA  |           |
| 휴양 시설 |    | 소 계   |               | -           | -    | -    |           |
|       | -1 | 평 의 자 | 오창읍 창리 12-6일원 | -           | -    | 2EA  |           |
| 기타 시설 |    | 소 계   |               | 875.9       | -    | -    |           |
|       | 4  | 녹 지   | 오창읍 창리 12-6일원 | 875.9       | -    | -    | 녹지율 82.2% |

11. 제131호 소공원 시설결정조서(변경)

가. 조성계획 총괄표(변경)

▶ 기 정

| 구 분     | 시 설 내 용  | 부지면적(㎡)  | 건축면적(㎡) |     | 비 고        |
|---------|----------|----------|---------|-----|------------|
|         |          |          | 바닥면적    | 연면적 |            |
| 총 계     | -        | 1,003.00 | -       | -   |            |
| 도로 및 광장 | 도로·광장    | 152.28   | -       | -   | 시설율 15.18% |
| 조경시설    | 사각파고라    | -        | -       | -   |            |
| 휴양시설    | 평의자 외 1종 | -        | -       | -   |            |
| 녹지 및 기타 | 녹 지      | 850.72   | -       | -   |            |

▶ 변경

| 구분   | 시 설 내 용 | 시 설 면 적 (㎡) |      | 비 고       |
|------|---------|-------------|------|-----------|
|      |         | 부지면적        | 건축면적 |           |
| 총계   | -       | 869.0       | -    |           |
| 기반시설 | 도로·광장   | 172.9       | -    |           |
| 조경시설 | 파고라A    | -           | -    |           |
| 휴양시설 | 평의자외 4종 | -           | -    |           |
| 기타시설 | 녹 지     | 696.1       | -    | 녹지율 80.1% |

나. 시설조서(변경)

(1) 도로조서

▶기정

| 등급 | 유별 | 번호 | 폭원  | 연장(M) | 면적(m <sup>2</sup> ) | 기능  | 기점      | 종점   | 비고                         |
|----|----|----|-----|-------|---------------------|-----|---------|------|----------------------------|
| 계  | -  | -  | -   | -     | 68.20               | -   | -       | -    | -                          |
| 소로 | 3류 | 진1 | 1.5 | 13.0  | 20.86               | 진입로 | 공동주택    | 휴게광장 | 가각부<br>1.36m <sup>2</sup>  |
| 소로 | 3류 | 진2 | 1.5 | 10.7  | 17.33               | 진입로 | 소(국)1-2 | 휴게광장 | 가각부<br>1.28m <sup>2</sup>  |
| 소로 | 3류 | 진3 | 1.5 | 13.2  | 19.77               | 진입로 | 소(국)1-7 | 휴게광장 | 가각부<br>-0.03m <sup>2</sup> |
| 소로 | 3류 | 진4 | 0.8 | 11.3  | 5.12                | 진입로 | 주차장1    | 휴게광장 | 가각부<br>-3.92m <sup>2</sup> |
| 소로 | 3류 | 진5 | 0.8 | 11.5  | 5.12                | 진입로 | 소(국)1-7 | 휴게광장 | 가각부<br>-4.08m <sup>2</sup> |

▶변경

| 등급 | 유별 | 번호 | 폭원  | 연장(m) | 면적(m <sup>2</sup> ) | 기능  | 기점   | 종점   | 비고 |
|----|----|----|-----|-------|---------------------|-----|------|------|----|
| 계  | -  | -  | -   | -     | 94.9                | -   | -    | -    | -  |
| 소로 | 3류 | 진1 | 0.8 | 6.1   | 4.9                 | 진입로 | 단독주택 | 휴게광장 | -  |
| 소로 | 3류 | 연1 | 1.2 | 37.5  | 45.0                | 연결로 | 진입광장 | 휴게광장 | -  |
| 소로 | 3류 | 연2 | 1.2 | 37.5  | 45.0                | 연결로 | 진입광장 | 휴게광장 | -  |

(2) 시설조서

▶기정

| 시설<br>구분      | 기호 | 시설명   | 위치                  | 시설면적(m <sup>2</sup> ) | 건축면적(m <sup>2</sup> ) |     | 규모수량 | 비고            |
|---------------|----|-------|---------------------|-----------------------|-----------------------|-----|------|---------------|
|               |    |       |                     |                       | 바닥면적                  | 연면적 |      |               |
| 계             |    |       |                     | 1,003.00              | -                     | -   | -    |               |
| 도로<br>및<br>광장 |    | 소 계   |                     | 152.28                | -                     | -   | -    | 시설율<br>15.18% |
|               |    | 도로    | 오창읍 주성리<br>산18-1 일원 | 68.20                 | -                     | -   | -    |               |
|               | 1  | 광 장   | "                   | 84.08                 | -                     | -   | -    |               |
|               | -1 | 휴게광장  | "                   | 84.08                 | -                     | -   | -    |               |
| 조경<br>시설      |    | 소 계   |                     | -                     | -                     | -   | -    |               |
|               | -1 | 사각파고라 | 오창읍 주성리<br>산18-1 일원 | -                     | -                     | -   | 1EA  |               |
| 휴양<br>시설      |    | 소 계   |                     | -                     | -                     | -   | -    |               |
|               | 3  |       |                     |                       |                       |     |      |               |
|               | -1 | 평 의 자 | 오창읍 주성리<br>산18-1 일원 | -                     | -                     | -   | 3EA  |               |
|               | -2 | 등 의 자 | "                   | -                     | -                     | -   | 2EA  |               |
| 녹지<br>및<br>기타 |    | 소 계   |                     | 850.72                | -                     | -   | -    |               |
|               |    | 녹 지   | 오창읍 주성리<br>산18-1 일원 | 850.72                | -                     | -   | -    |               |

▶ 변경

| 시설<br>구분         | 기호 | 시설명    | 위치            | 시 설 면 적 (㎡) |      | 규모수량 | 비고        |
|------------------|----|--------|---------------|-------------|------|------|-----------|
|                  |    |        |               | 부지면적        | 건축면적 |      |           |
| 계                |    |        |               | 869.0       | -    | -    |           |
| 기<br>반<br>시<br>설 |    | 소 계    |               | 172.9       | -    | -    |           |
|                  |    | 도 로    | 오창읍 창리 21-4일원 | 94.9        | -    | -    |           |
|                  | 1  | 광 장    | "             | 78.0        | -    | -    |           |
|                  | -1 | 진입광장   | "             | 35.0        | -    | -    |           |
|                  | -2 | 휴게광장   | "             | 43.0        | -    | -    |           |
| 조<br>경<br>시<br>설 |    | 소 계    |               | -           | -    | -    |           |
|                  | 2  |        |               |             |      |      |           |
|                  | -1 | 파고라A   | 오창읍 창리 21-4일원 | -           | -    | 1EA  |           |
| 휴<br>양<br>시<br>설 |    | 소 계    |               | -           | -    | -    |           |
|                  | 3  |        |               |             |      |      |           |
|                  | -1 | 평 의 자  | 오창읍 창리 21-4일원 | -           | -    | 3EA  | 파고라하부     |
|                  | -2 | 등 의 자  | "             | -           | -    | 10EA |           |
|                  | -3 | 원형의자   | "             | -           | -    | 2EA  |           |
|                  | -4 | 앉 음 벽  | "             | -           | -    | 10M  |           |
| 관<br>리<br>시<br>설 |    | 소 계    |               |             |      |      |           |
|                  | 4  |        |               |             |      |      |           |
|                  | -1 | 수목보호틀B | 오창읍 창리 21-4일원 | -           | -    | 2EA  |           |
| 기<br>타<br>시<br>설 |    | 소 계    |               | 696.1       | -    | -    |           |
|                  | 5  | 녹 지    | 오창읍 창리 21-4일원 | 696.1       | -    | -    | 녹지율 80.1% |

12. 제158호 소공원 시설결정조서(신설)

가. 조성계획 총괄표

| 구분   | 시 설 내 용  | 시 설 면 적 (㎡) |      | 비 고       |
|------|----------|-------------|------|-----------|
|      |          | 부지면적        | 건축면적 |           |
| 총계   | -        | 816.0       | -    |           |
| 기반시설 | 도로·광장    | 153.3       | -    |           |
| 휴양시설 | 등의자 외 1종 | -           | -    |           |
| 기타시설 | 녹 지      | 662.7       | -    | 녹지율 81.2% |

나. 시설조서

(1) 도로조서

| 등급 | 유별 | 번호 | 폭원  | 연장(M) | 면적(㎡) | 기능  | 기점        | 종점   | 비고        |
|----|----|----|-----|-------|-------|-----|-----------|------|-----------|
| 계  | -  | -  | -   | -     | 109.5 | -   | -         | -    | -         |
| 소로 | 3류 | 진1 | 4.0 | 4.5   | 18.3  | 진입로 | 소(국)1-117 | 연결로1 | 가각부 0.3㎡  |
| 소로 | 3류 | 진2 | 2.0 | 12.0  | 24.0  | 진입로 | 소(국)1-117 | 연결로1 | -         |
| 소로 | 3류 | 진3 | 1.4 | 6.3   | 8.8   | 진입로 | 단독주택      | 연결로1 | -         |
| 소로 | 3류 | 연1 | 2.5 | 25.4  | 58.4  | 연결로 | 녹지        | 앉음벽  | 가각부 -5.1㎡ |

(2) 시설조서

| 시설 구분  | 기호 | 시설명   | 위치             | 시 설 면 적 (㎡) |         | 규모수량  | 비고        |
|--------|----|-------|----------------|-------------|---------|-------|-----------|
|        |    |       |                | 부 지 면 적     | 건 축 면 적 |       |           |
| 계      |    |       |                | 816.0       | -       | -     |           |
| 기 반 시설 |    | 소 계   |                | 153.3       | -       | -     |           |
|        |    | 도 로   | 오창읍 창리 산5-3 일원 | 109.5       | -       | -     |           |
|        | 1  | 광 장   | "              | 43.8        | -       | -     |           |
|        | -1 | 휴게광장  | "              | 43.8        | -       | -     |           |
| 휴 양 시설 |    | 소 계   |                | -           | -       |       |           |
|        | 2  |       |                |             |         |       |           |
|        | -1 | 등 의 자 | 오창읍 창리 산5-3 일원 | -           | -       | 4EA   |           |
|        | -2 | 앉 음 벽 | "              | -           | -       | 26.6m |           |
| 기 타 시설 |    | 소 계   |                | 662.7       | -       | -     |           |
|        | 3  | 녹 지   | 오창읍 창리 산5-3 일원 | 662.7       | -       | -     | 녹지율 81.2% |

**13. 산업입지 및 개발에 관한법률 규정에 의한 이해관계인에 대한 서류의 공시송달방법**

중앙 및 당해 지방 일간신문 각 1개 이상에 1회 이상 공고하거나 공익사업을 위한 토지 등의 취득 및 보상에 관한법률 제15조의 규정에 의거 당해 군의 게시판에 게시 공고함

**14. 수용할 토지 등의 소재지, 지번 및 지목, 면적, 소유권 및 소유권의 권리의 명세와 그 소유자 및 권리자의 성명, 주소 (변경없음)**

**15. 관계도서는 충북개발공사와 청원군청(현안사업과)에 비치하고 이해관계인 및 일반인에게 보입니다.**

토지조서(지구내) : 변경없음

(2) 시설조서

| 시설 구분  | 기호 | 시설명   | 위치              | 시 설 면 적 (㎡) |         | 규모수량  | 비고        |
|--------|----|-------|-----------------|-------------|---------|-------|-----------|
|        |    |       |                 | 부 지 면 적     | 건 축 면 적 |       |           |
| 계      |    |       |                 | 816.0       | -       | -     |           |
| 기 반 시설 |    | 소 계   |                 | 153.3       | -       | -     |           |
|        |    | 도 로   | 오창읍 창리 산25-3 일원 | 109.5       | -       | -     |           |
|        | 1  | 광 장   | "               | 43.8        | -       | -     |           |
|        | -1 | 휴게광장  | "               | 43.8        | -       | -     |           |
| 휴 양 시설 |    | 소 계   |                 | -           | -       | -     |           |
|        | 2  |       |                 |             |         |       |           |
|        | -1 | 등 의 자 | 오창읍 창리 산25-3 일원 | -           | -       | 4EA   |           |
|        | -2 | 앉 음 벽 | "               | -           | -       | 26.6m |           |
| 기 타 시설 |    | 소 계   |                 | 662.7       | -       | -     |           |
|        | 3  | 녹 지   | 오창읍 창리 산25-3 일원 | 662.7       | -       | -     | 녹지율 81.2% |

**12. 산업입지 및 개발에 관한법률 규정에 의한 이해관계인에 대한 서류의 공시송달방법**

중앙 및 당해 지방 일간신문 각 1개 이상에 1회 이상 공고하거나 공익사업을 위한 토지 등의 취득 및 보상에 관한법률 제15조의 규정에 의거 당해 군의 게시판에 게시 공고함

**13. 수용할 토지 등의 소재지, 지번 및 지목, 면적, 소유권 및 소유권외의 권리의 명세와 그 소유자 및 권리자의 성명, 주소 (변경없음)**

**14. 관계도서는 충북개발공사와 청원군청(현안사업과)에 비치하고 이해관계인 및 일반인에게 보입니다.**

토지조서(지구내) : 변경없음

□ 토지조서(지구의-진입도로 중로 1-18호선)

| 일련<br>번호 | 소재지  | 지번    | 지목 | 면적 (㎡) |        | 토지소유자                               |                 | 이해 관계인              |              |              | 비고 |
|----------|------|-------|----|--------|--------|-------------------------------------|-----------------|---------------------|--------------|--------------|----|
|          |      |       |    | 공부상    | 편입     | 주소                                  | 성명              | 주소                  | 성명           | 소유권이<br>의 권리 |    |
| 계        | 79필지 | -     | -  | 10,180 | 10,180 | -                                   | -               | -                   | -            | -            | -  |
| 1        | 웅착읍  | 5-1   | 답  | 44     | 44     | 충북 청주시 상당구 수동 144-32                | 최승희             |                     |              |              |    |
| 2        | 웅착읍  | 5-2   | 답  | 54     | 54     |                                     |                 |                     |              |              |    |
| 3        | 웅착읍  | 6-3   | 답  | 52     | 52     | 충북 청주시 상당구 수동 144-32                | 김건희             |                     |              |              |    |
| 4        | 웅착읍  | 6-4   | 답  | 58     | 58     | 충북 청주시 상당구 상당로 69번길 38              | 청원군             |                     |              |              |    |
| 5        | 웅착읍  | 6-2   | 전  | 49     | 49     | 충북 청주시 상당구 수동 144-32                | 김건희             |                     |              |              |    |
| 6        | 웅착읍  | 6-5   | 전  | 60     | 60     | 충북 청주시 상당구 상당로 69번길 38              | 청원군             |                     |              |              |    |
| 7        | 웅착읍  | 7-1   | 답  | 136    | 136    | 충북 청주시 상당구 수동 144-32                | 최승희             | 충북 청원군<br>오창읍 창리2-1 | 오창농업<br>협동조합 | 근저당권<br>설정   |    |
| 8        | 웅착읍  | 7-2   | 답  | 188    | 188    |                                     |                 |                     |              |              |    |
| 9        | 웅착읍  | 8-8   | 답  | 43     | 43     | 충북 청주시 상당구 상당로 69번길 38              | 청원군             |                     |              |              |    |
| 10       | 웅착읍  | 8-9   | 답  | 437    | 437    |                                     |                 |                     |              |              |    |
| 11       | 웅착읍  | 66-6  | 답  | 110    | 110    |                                     |                 |                     |              |              |    |
| 12       | 웅착읍  | 66-7  | 답  | 9      | 9      |                                     |                 |                     |              |              |    |
| 13       | 웅착읍  | 68-9  | 답  | 33     | 33     |                                     |                 |                     |              |              |    |
| 14       | 웅착읍  | 68-10 | 답  | 185    | 185    |                                     |                 |                     |              |              |    |
| 15       | 웅착읍  | 68-8  | 답  | 5      | 5      |                                     |                 |                     |              |              |    |
| 16       | 웅착읍  | 68-11 | 답  | 24     | 24     |                                     |                 |                     |              |              |    |
| 17       | 웅착읍  | 69-2  | 답  | 21     | 21     | 청원군 오창면 양지리 81                      | 김용희             |                     |              |              |    |
| 18       | 웅착읍  | 69-3  | 답  | 53     | 53     | 충북 청주시 상당구 상당로 69번길 38              | 청원군             |                     |              |              |    |
| 19       | 웅착읍  | 70-2  | 답  | 31     | 31     |                                     |                 |                     |              |              |    |
| 20       | 웅착읍  | 70-3  | 답  | 125    | 125    |                                     |                 |                     |              |              |    |
| 21       | 웅착읍  | 71-7  | 답  | 10     | 10     |                                     |                 |                     |              |              |    |
| 22       | 웅착읍  | 71-8  | 답  | 54     | 54     |                                     |                 |                     |              |              |    |
| 23       | 웅착읍  | 71-9  | 답  | 11     | 11     |                                     |                 |                     |              |              |    |
| 24       | 웅착읍  | 71-10 | 답  | 35     | 35     |                                     |                 |                     |              |              |    |
| 25       | 웅착읍  | 71-3  | 답  | 2      | 2      |                                     |                 |                     |              |              |    |
| 26       | 웅착읍  | 71-11 | 답  | 25     | 25     | 청원군 오창면 양지리 46                      | 이형표외1           |                     |              |              |    |
| 27       | 웅착읍  | 76-4  | 하천 | 31     | 31     | 청원군 오창면 석우리 115                     | 효경공자<br>영암공사    |                     |              |              |    |
| 28       | 웅착읍  | 76-5  | 하천 | 64     | 64     |                                     |                 |                     |              |              |    |
| 29       | 웅착읍  | 76-2  | 답  | 17     | 17     |                                     |                 |                     |              |              |    |
| 30       | 웅착읍  | 76-6  | 답  | 181    | 181    | 청원군 오창면 양지리 136                     | 안동김씨신창<br>공과흥진회 |                     |              |              |    |
| 31       | 웅착읍  | 76-3  | 답  | 22     | 22     |                                     |                 |                     |              |              |    |
| 32       | 웅착읍  | 76-7  | 답  | 404    | 404    |                                     |                 |                     |              |              |    |
| 33       | 웅착읍  | 77-1  | 전  | 2      | 2      |                                     |                 |                     |              |              |    |
| 34       | 웅착읍  | 77-2  | 전  | 223    | 223    | 청주시 흥덕구 수곡동 321<br>산남주공4차아파트 407동 1 | 유경옥             |                     |              |              |    |
| 35       | 웅착읍  | 77-3  | 전  | 200    | 200    |                                     |                 |                     |              |              |    |
| 36       | 웅착읍  | 82-7  | 대  | 28     | 28     |                                     |                 |                     |              |              |    |
| 37       | 웅착읍  | 82-8  | 대  | 19     | 19     |                                     |                 |                     |              |              |    |



| 일련<br>번호 | 소재지     | 지번     | 지목 | 면적(㎡) |       | 토지소유자                  |               | 이해 관계인               |              |                  | 비고 |
|----------|---------|--------|----|-------|-------|------------------------|---------------|----------------------|--------------|------------------|----|
|          |         |        |    | 공부상   | 편입    | 주소                     | 성명            | 주소                   | 성명           | 소유권이<br>의의 권리    |    |
| 38       | 오창읍 양지리 | 82-9   | 대  | 14    | 14    | 청원군 오창면 양지리 82-4       | 신정애           | 충북 청원군<br>오창읍 창리2-1  | 오창농업협<br>동조합 | 근저당권<br>설정       |    |
| 39       | 오창읍 양지리 | 82-10  | 대  | 6     | 6     |                        |               |                      |              |                  |    |
| 40       | 오창읍 양지리 | 89-2   | 답  | 343   | 343   | 청주시 우암동 387-39         | 김기희           |                      |              |                  |    |
| 41       | 오창읍 양지리 | 89-3   | 답  | 259   | 259   | 청주시 우암동 387-39         | 김기희           | 충북 청원군<br>오창읍 창리2-1  | 오창농업협<br>동조합 | 근저당권<br>설정       |    |
| 42       | 오창읍 양지리 | 106-1  | 전  | 205   | 205   |                        |               |                      |              |                  |    |
| 43       | 오창읍 양지리 | 106-2  | 전  | 1,101 | 1,101 | 충북 청주시 상당구 상당로 69번길 38 | 청원군           |                      |              |                  |    |
| 44       | 오창읍 양지리 | 106-3  | 전  | 5     | 5     | 청주시 상당구 수동 224-7       | 이성환           |                      |              |                  |    |
| 45       | 오창읍 양지리 | 112-4  | 전  | 154   | 154   |                        |               |                      |              |                  |    |
| 46       | 오창읍 양지리 | 112-5  | 전  | 548   | 548   | 충북 청주시 상당구 상당로 69번길 38 | 청원군           |                      |              |                  |    |
| 47       | 오창읍 양지리 | 112-6  | 전  | 87    | 87    | 청원군 오창면 양지리 136        | 전의이씨장성<br>파종중 |                      |              |                  |    |
| 48       | 오창읍 양지리 | 114-3  | 전  | 90    | 90    |                        |               |                      |              |                  |    |
| 49       | 오창읍 양지리 | 114-4  | 전  | 191   | 191   |                        |               |                      |              |                  |    |
| 50       | 오창읍 양지리 | 114-1  | 대  | 15    | 15    |                        |               |                      |              |                  |    |
| 51       | 오창읍 양지리 | 114-5  | 대  | 316   | 316   |                        |               |                      |              |                  |    |
| 52       | 오창읍 양지리 | 114-6  | 대  | 3     | 3     |                        |               |                      |              |                  |    |
| 53       | 오창읍 양지리 | 114-7  | 전  | 52    | 52    |                        |               |                      |              |                  |    |
| 54       | 오창읍 양지리 | 114-8  | 전  | 697   | 697   |                        |               |                      |              |                  |    |
| 55       | 오창읍 양지리 | 114-9  | 전  | 43    | 43    |                        |               |                      |              |                  |    |
| 56       | 오창읍 양지리 | 114-10 | 전  | 7     | 7     |                        |               |                      |              |                  |    |
| 57       | 오창읍 양지리 | 115-3  | 답  | 52    | 52    | 충북 청주시 상당구 상당로 69번길 38 | 청원군           |                      |              |                  |    |
| 58       | 오창읍 양지리 | 115-4  | 답  | 99    | 99    |                        |               |                      |              |                  |    |
| 59       | 오창읍 양지리 | 115-5  | 전  | 32    | 32    |                        |               |                      |              |                  |    |
| 60       | 오창읍 양지리 | 115-6  | 전  | 605   | 605   | 오창면 양청리 225            | 유인성외38        |                      |              |                  |    |
| 61       | 오창읍 양지리 | 117-50 | 임야 | 199   | 199   |                        |               |                      |              |                  |    |
| 62       | 오창읍 양지리 | 117-51 | 임야 | 175   | 175   |                        |               |                      |              |                  |    |
| 63       | 오창읍 양지리 | 117-53 | 임야 | 167   | 167   |                        |               |                      |              |                  |    |
| 64       | 오창읍 양지리 | 117-54 | 임야 | 41    | 41    |                        |               |                      |              |                  |    |
| 65       | 오창읍 양지리 | 117-43 | 임야 | 1     | 1     | 오창면 양청리 225            | 유인성외38        | 서울시 마포구<br>공덕동 254-5 | 신용보증기금       | 이구목<br>지분<br>가압류 |    |
| 66       | 오창읍 양지리 | 117-55 | 임야 | 206   | 206   | 오창면 양청리 225            | 유인성외38        | 서울시 마포구<br>공덕동 254-5 | 신용보증기금       | 이구목<br>지분<br>가압류 |    |
| 67       | 오창읍 양지리 | 117-56 | 임야 | 3     | 3     |                        |               |                      |              |                  |    |
| 68       | 오창읍 양지리 | 117-57 | 임야 | 375   | 375   |                        |               |                      |              |                  |    |
| 69       | 오창읍 양지리 | 117-58 | 임야 | 28    | 28    |                        |               |                      |              |                  |    |
| 70       | 오창읍 양지리 | 117-59 | 임야 | 65    | 65    | 충북 청주시 상당구 상당로 69번길 38 | 청원군           |                      |              |                  |    |
| 71       | 오창읍 양지리 | 산23-3  | 임야 | 106   | 106   | 청원군 오창읍 양지리 48         | 김용실           | 충북 청원군<br>오창읍 창리2-1  | 오창농업협<br>동조합 | 근저당권<br>설정       |    |
| 72       | 오창읍 양지리 | 산25-6  | 임야 | 35    | 35    |                        |               |                      |              |                  |    |
| 73       | 오창읍 양지리 | 산25-7  | 임야 | 7     | 7     |                        |               |                      |              |                  |    |
| 74       | 오창읍 양지리 | 산25-8  | 임야 | 466   | 466   |                        |               |                      |              |                  |    |
| 75       | 오창읍 양지리 | 산25-9  | 임야 | 97    | 97    |                        |               |                      |              |                  |    |
| 76       | 오창읍 양지리 | 71-5   | 답  | 64    | 64    | 충북 청주시 상당구 상당로 69번길 38 | 청원군           |                      |              |                  |    |
| 77       | 오창읍 양지리 | 71-4   | 답  | 57    | 57    |                        |               |                      |              |                  |    |
| 78       | 오창읍 양지리 | 70-1   | 답  | 109   | 109   |                        |               |                      |              |                  |    |
| 79       | 오창읍 양지리 | 117-47 | 답  | 10    | 10    | 청원군 오창읍 양청리 225        | 유인성외38        | 서울시 마포구<br>공덕동 254-5 | 신용보증기금       | 이구목<br>지분<br>가압류 |    |

## 충청북도 고시 제2010-358호

### 봉암지구 수리시설개보수사업 시행계획 변경 승인 고시

농어촌정비법 제9조 제8항의 규정에 의하여 봉암지구 수리시설개보수사업 시행 계획을 변경 승인하고, 같은법 제9조 제9항 규정에 따라 고시합니다.

2010년 12월 31일

충 청 북 도 지 사

#### 1. 목 적

노후 또는 재해취약시설을 보수하여 재해예방 및 용수절약은 물론, 기존시설의 기능 및 규모를 보강하여 가뭄대비 능력 향상 도모

#### 2. 사업내용

| 사업명           | 위 치 |                |                                       | 수혜면적 (ha) | 사업비 (백만원)                     | 사 업 시행자          | 사 업 효 과                              |
|---------------|-----|----------------|---------------------------------------|-----------|-------------------------------|------------------|--------------------------------------|
|               | 시군  | 읍면             | 리동                                    |           |                               |                  |                                      |
| 봉암지구 수리시설 개보수 | 음성  | 맹동<br>금왕<br>대소 | 쌍정<br>마산<br>곡인<br>유촌<br>선유<br>포성<br>본 | 1,338.5   | 당초 2,760<br>변경 2,936<br>증 176 | 한국농어촌공사<br>음성지사장 | ○재해위험해소 및 안정적 용수 확보<br>○시설물 선량한 유지관리 |

2008. 12. 24 ~ 2011. 12. 30 (변 경)

3. 사업예정기간 : 2008. 12. 24 ~ 2010. 12. 30 (당 초)

4. 세부사업내용은 한국농어촌공사 음성지사에게 비치된 사업인가서 및 설계도서를 열람할 수 있으며, 기타사항은 한국농어촌공사 음성지사 지역개발팀으로 문의 바랍니다.(주소 : 음성군 음성읍 사정리 1135, Tel. 043-871-7358)

충청북도 고시 제2010-359호

산림사업법인 등록 고시

다음의 산림사업법인에 대하여 「산림자원의 조성 및 관리에 관한법률」 제 24조의 규정에 의하여 산림사업을 할 수 있는 법인으로 등록하고 고시 합니다.

2010년 12월 31일  
충청북도지사

○ 등록일자 : 2010. 12. 28.

| 등록번호            | 등록<br>년월일       | 법인명     | 대표자 | 소재지                          | 산림사업<br>의 종류   |
|-----------------|-----------------|---------|-----|------------------------------|----------------|
| 충청북도<br>2010-15 | 2010<br>12. 28. | (주) 강 호 | 강 호 | 충북 괴산군<br>괴산읍 서부리<br>509-4번지 | 숲가꾸기및<br>병해충방제 |

|     |
|-----|
| 공 고 |
|-----|

충청북도 공고 제2010-915호

**정보통신공사업 영업정지 공고**

정보통신공사업법 제72조의 규정에 의하여 정보통신공사업 행정처분사항을 다음과 같이 공고합니다.

2010년 12월 31일  
충 청 북 도 지 사

| 등록번호                | 상호 및 대표자           | 소 재 지               | 처분내용<br>(기간)                                 | 처 분 근 거                                 |
|---------------------|--------------------|---------------------|--|---|
| 정보통신공사업<br>제130035호 | 대한전기통신공사<br>대표 김정수 | 충북 제천시 고암<br>동586-8 | 영업정지 1개월<br>(2010. 12. 30. ~<br>2011. 1. 29) | 정보통신공사업법제66조<br>정보통신공사업법시행령<br>제50조 별표8 |

충청북도 공고 제2010-919호

도로사용 개시에 관한 공고

도로법 제27조에 따라 도로사용 개시 구간을 아래와 같이 공고합니다.

2010년 12월 31일  
충청북도지사

- 1. 도로의 종류 : 지방도
- 2. 노 선 명 : 534호(덕산~울산선)
- 3. 사용개시(전용) 구간

| 구 분         | 시 점                          | 중요경과지      | 종 점                           | 연장(km) |
|-------------|------------------------------|------------|-------------------------------|--------|
| 사용개시<br>구 간 | 단양군<br>대강면<br>방곡리<br>380-9번지 | 대강면<br>방곡리 | 단양군<br>대강면<br>울산리<br>산74-55번지 | 4.78   |
| 전용구간        | 위와 같음                        | 위와 같음      | 위와 같음                         | 4.78   |

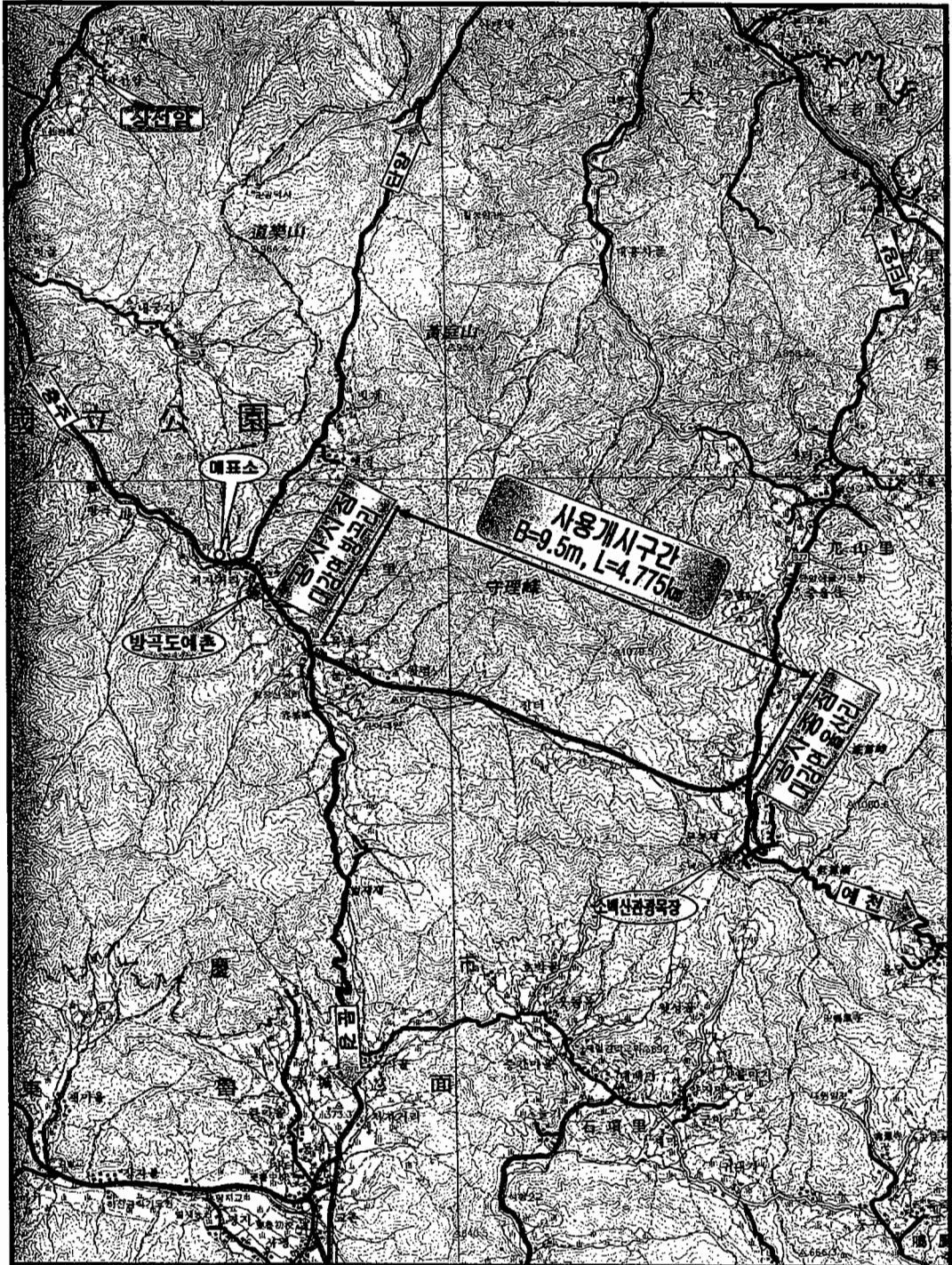
4. 개시일자 : 2010. 12. 23.

5. 비 고

- 관계 도면은 충청북도 도로과(전화 : 043-220-4225)에 비치하고 일반인이 볼 수 있도록 합니다.

붙임 : 5만분의 1 지형도

[위 치 도]



충청북도 공고 제2010-920호

전력시설물 설계업·감리업 등록 공고

전력기술관리법 제14조 및 동법시행규칙 제25조제4항의 규정에 의거 전력시설물 설계업·감리업 등록사항을 다음과 같이 공고합니다.

2010년 12월 31일  
충청북도지사

| 업 체 명 | 소 재 지            | 대표자 | 등 록 내 용     |   |               |
|-------|------------------|-----|-------------|---|---------------|
|       |                  |     | 종 별         | 등록번호  | 등록일자          |
| 이엔지태창 | 충북 제천시<br>명동 188 | 김경옥 | 전문설계업<br>2종 | 충북 제5- 28호  | 2010. 12. 24. |
|       |                  |     | 영업범위        | 일반용 전기설비의<br>설계도서의 작성   |               |
|       |                  |     | 전문감리업       | 충북 제2- 50호  | 2010. 12. 24. |
|       |                  |     | 영업범위        | 발·변전설비용량 10만킬로와<br>트 미만의 전력시설물, 전압 10<br>만볼트 미만의 송·배전선로<br>20킬로미터 미만의 전력시설물,<br>용량5천킬로와트 미만의 전기<br>수용설비,연면적 3만제곱미터<br>미만 건축물의 전력시설물 |               |

끝.

## 충청북도 공고 제2010-921호

## 충청북도 무형문화재 지정예고

충청북도 문화재보호조례 시행규칙 제7조 규정에 의거 「대목장(大木匠)」에 대하여 무형문화재 지정 심의에 앞서 다음과 같이 지정예고합니다.

2010년 12월 31일  
충청북도지사

## 1. 무형문화재 지정 및 보유자 인정예고 내용

| 명 칭      | 보 유 자        |     |                |     |                 |
|----------|--------------|-----|----------------|-----|-----------------|
|          | 성 명          | 성 별 | 생년월일           | 기 능 | 주 소             |
| 대목장(大木匠) | 신재언<br>(辛在彦) | 남   | 1947.<br>2. 5. | 대목  | 충주시 문화동<br>1907 |

## 2. 예고사유

- 예술적인 측면과 특징으로는 재래종 전통재료를 사용하면서 제작과정에서 전통목조건축 과정을 따르고 있고, 치목과정에서 선친으로부터 물려받은 연기와 불꽃을 이용한 건조기법을 사용하고 있다. 치목의 특징은 각 건축마다 문양초각은 같은 것이 없이 창의적이고 의장적인 표현을 자아내고 있다. 특히 다른 대목장에게는 보기 힘든 설계도면을 직접 작성하여 시공하고 있으며 20년 전부터 그런 도면이 보관되고 있다. 전문적인 설계도를 직접 그리는 다른 대목장과는 차별되는 부분이라고 할 수 있다.
- 기문(技門)이 대를 이어 가문화하여 활발한 전수 및 연구 활동을 하고 있으며, 지방의 특성을 잘 보전하면서 전통성을 유지해 갈 수 있는 향토적 전통성을 보이고 있다. 예술적인 측면에서 전통재료의 사용, 전통목조건축 제작과정, 치목과정의 선친으로부터 물려받은 건조기법, 각기 다른 문양초각의 의장 표현, 설계도면을 직접 그려서 시공하고 있는 특성을 보이고 있어 무형문화재로 지정하여 보존하고자 함.



3. 예고기간

- 도보 공고일 부터 30일간

4. 특기사항

가. 지정예고 사항에 관한 의견(찬·반 의견과 그 사유)

나. 성명(단체의 경우 단체명과 대표자명), 주소 및 전화번호

다. 기타 참고사항

- 지정예고 사항에 대하여 의견이 있는 기관·단체 또는 개인은 도보 공고일 부터 30일 이내에 충청북도나 관할 시·군(충주시)으로 제출하여 주시기 바랍니다.

5. 연락처

가. 충청북도

- 전 화: 220-3832

- FAX: 220-3819

- 주소: (우360-765) 청주시 상당구 상당로 82(문화동) 충청북도 문화예술과

나. 관할 시·군(충주시)

- 전 화: 850-6631

- FAX: 850-6609

- 주 소: (우 380-700) 충주시 으뜸로 21(금릉동) 충주시 문화체육과

## 충청북도 공고 제2010-929호

## 2011년 충청북도 소상공인육성자금 지원계획

2011년도 충청북도 소상공인육성자금 지원계획을 다음과 같이 공고합니다.

2010년 12월 31일

충청북도지사

- 모든 자금은 은행여신규정에 의한 담보능력이 있어야 이용 가능
- 기 지원받은 업체도 지원한도액 범위내에서 추가지원이 가능
- 지원결정 업체가 타 시·도 지역으로 이전하거나 타지역 소재로 확인될 경우 지원금액 전액회수 조치

**1. 지원규모 : 350억원**

**2. 지원대상 : 도내 사업장을 둔 소상공인**

○ 소상공인의 범위

- 제조업, 건설업, 운송업, 광업 : 상시종업원 10인 미만 업체
- 도·소매업 및 서비스업 : 상시종업원 5인 미만 업체

**3. 지원제외 대상**

- 신청일 현재 휴·폐업자
- 소상공인 정책자금 한도액인 5,000만원을 기 받은자
- 금융·보험업, 사치향락적 소비나 투기를 조장하는 업종

**4. 지원내용**

- 신규창업자의 초기 운영자금
- 기존사업자의 경영개선에 필요한 시설 및 운전자금

**5. 지원조건**

- 융자한도 : 5천만원 이내
- 융자금리 : 은행금리에서 이차보전(2%)를 제외한 금리

- 용자기간 : 3년 이내 일시상환
- ※ 대출기한 : 추천서 발급일로부터 3개월

**6. 접수기간**

- 1차분(100억원) : 1. 10. ~ 1. 14.(5일간)
- 2차분(75억원) : 4. 4. ~ 4. 8.(5일간)
- 3차분(100억원) : 8. 8. ~ 8. 12.(5일간)
- 4차분(75억원) : 10. 4. ~ 10.10.(5일간)

**7. 접수처**

- 청주소상공인지원센터 (☎ 234-1095~8)
- 충주소상공인지원센터 (☎ 854-3616~8)
- 제천소상공인지원센터 (☎ 652-1781~3)
- 음성소상공인지원센터 (☎ 873-1811~3)
- 옥천소상공인지원센터 (☎ 731-0924~5)

**8. 지원절차**

- 신청서 신청·접수 : 소상공인지원센터
- 추천 확인서 발급 : 소상공인지원센터
- 신용보증서 발급 : 충북신용보증재단
  - 신청인의 신용 및 재정상태, 경영능력, 사업성 등을 종합적으로 평가하여 신용보증서 발급
- 자금대출 : 협약은행
  - 대출취급 금융기관에 담보 제공, 신용보증기관의 보증서 발급 등 채권보전절차를 거쳐 대출

**9. 대출취급 금융기관 : 7개소**

국민은행, 기업은행, 농협중앙회, 신한은행, SC제일은행,  
하나은행, 한국씨티은행

[별지 제3호 서식]

충청북도 소상공인육성자금 융자 신청서

|  |                 |  |   |           |
|--|-----------------|--|---|-----------|
| 사업자 구분   |                 | 창업6개월미만( ), 창업6개월경과( )   |   | 처리기간 : 즉시 |
| 신청인<br>현황  | 본인성명            |  | 주민등록번호  |           |
|  | 업체명             |  | 사업자등록번호   |           |
|  |                 |  |   | 법인등록번호    |
|  | 현주소             |  |   | 전화:       |
|  | 사업장(예정)주소       |  |   | H.P:      |
|  | 개업(예정)일         |  | 종업원수(예상)  | 명         |
|  | 업종              |  | 아이템명  |           |
|  | 소상공인자금<br>기융자여부 | 은행 만원( 년 월 일)  |   |           |
| 자금지원 희망금액  |                 | 자금사용 용도  |   |           |
| 백만원  |                 | <input type="checkbox"/> 창업<br><input type="checkbox"/> 점포이전<br><input type="checkbox"/> 인테리어  | <input type="checkbox"/> 업종전환<br><input type="checkbox"/> 운전자금 확보<br><input type="checkbox"/> 기타( ) |           |
| 담보제공방법   |                 | <input type="checkbox"/> 부동산담보 <input type="checkbox"/> 신용보증서 <input type="checkbox"/> 신용(보증인) |   |           |
| 자금추천 확인서<br>제출처  |                 | _____은행 _____지점<br>_____지역신용보증재단 _____지점   |   |           |
| 상기와 같이 충청북도 소상공인육성자금을 신청합니다.<br>2011년 월 일<br>신청인(대표) (인 또는 서명) |                 |  |   |           |
| 충청북도지사(소상공인지원센터장) 귀하   |                 |  |   |           |
| <input type="checkbox"/> 구비서류 : 사업자등록증 사본, 사업계획서(이면), 점포임대계약서  |                 |  |   |           |

※ 본 자금은 서민경제 안정지원을 위하여 충청북도(은행협력자금)에서 지원되는 자금입니다.

[별지 제3호 서식] [이면]

사 업 계 획 서

|                      |  |              |                |           |       |                |    |
|----------------------|--|--------------|----------------|-----------|-------|----------------|----|
| 사업장<br>현황            | 소유<br>구분   | 자 가          |                | 만원        | 사업장면적 | m <sup>2</sup> |    |
|                      |  | 임차           | 전세             | 만원        |       | 권 리 금          | 만원 |
|                      | 월세   |              | 만원(보증금:    만원) |           | 월관리비  | 만원             |    |
| 입지<br>구분             | <input type="checkbox"/> 주택가 <input type="checkbox"/> 학교·학원가 <input type="checkbox"/> 사무실주변 <input type="checkbox"/> 번화가 <input type="checkbox"/> 역주변<br><input type="checkbox"/> 유흥가 <input type="checkbox"/> 전문상가 <input type="checkbox"/> 유원지 <input type="checkbox"/> 기타(            ) |              |                |           |       |                |    |
| 수지계획                 | 구 분  | 신청일 현재 (월평균) |                | 고 객 성 향   |       |                |    |
|                      |  |              |                | 구분        | 남녀비율  | 연령대            |    |
|                      | 매출액  | 만원           |                | 1순위       | :     |                |    |
|                      | 지출액  | 만원           |                | 2순위       | :     |                |    |
|                      | 순이익  |              | 만원             | 3순위       | :     |                |    |
| 소요자금                 | 임차보증금  | 시설비          | 운전자금           | 초기상품구입비   | 기타 비용 |                |    |
|                      | 만원   | 만원           | 만원             | 만원        | 만원    |                |    |
| 자금조달<br>계 획          | 총 소요자금   | 자기자금         | 충청북도(은행협력)자금   | 기타(차입금 등) |       |                |    |
|                      | 만원   | 만원           | 만원             | 만원        |       |                |    |
| 사업<br>추진<br>계획       | <p>○ 구체적인 자금 사용 계획 :</p> <p>○ 매출 증대 계획(마케팅 및 고객확보 등) :</p> <p>○ 기타 추진전략 :</p>  |              |                |           |       |                |    |
| <p>※ 지면 부족시 별지사용</p> |  |              |                |           |       |                |    |

## 충청북도 공고 제2010-930호

## 정보통신공사업등록공고

정보통신공사업법 제72조 규정에 의거 정보통신공사업 등록사항을 다음과 같이 공고합니다.

2010년 12월 31일  
충청북도지사

| 등록업종<br>(등록번호)        | 상호 및 대표자            | 영업소재지                   | 등록일자      | 비고   |
|-----------------------|---------------------|-------------------------|-----------|------|
| 정보통신공사업<br>(제430100호) | (주)충주정보통신<br>대표 박지영 | 충북 충주시 교현동 167-17번지(8층) | '10.12.24 | 신규등록 |

충청북도 공고 제2010-931호

**2011년도 충청북도지역개발채권 상환개시 공고**

충청북도 지역개발기금 설치 조례 제10조의 규정에 의거, 2011년도에 상환시기가 도래하는 충청북도 지역개발채권의 상환을 위하여 다음과 같이 상환개시를 공고합니다.

2010년 12월 31일  
충청북도지사

**1. 상환대상 : 2006년도 발행 지역개발채권**

※ 상환개시일 : 발행일 기준 5년 후

**2. 상환기간 : 2011. 1. 31 ~ 2011. 12. 31.**

※ 공휴일 및 토요일무일 제외

**3. 상환장소 : 전국 농협중앙회 및 단위농협**

**4. 상환신청시 지참물**

○ 개인 : 지역개발채권 증권 또는 매입증서, 신분증, 도장(서명가능)

○ 법인 : 지역개발채권 증권 또는 매입증서, 사업자등록증(사본), 법인 인감증명서

※ 대리청구시는 위의 지참물 이외에 위임장 및 수령인 신분증 지참

기타 자세한 내용은 충청북도 예산담당관실(☎043-220-2241~2243) 또는 농협중앙회 청주청원시군지부(☎043-222-5110)로 문의 하시기 바랍니다.

## 충청북도 공고 제2010-934호

## 정보통신공사업 양도(법인분할) 공고

정보통신공사업법 제72조 규정에 의거 정보통신공사업 양도사항을 다음과 같이 공고합니다.

2010년 12월 31일

충 청 북 도 지 사

| 구분          | 등록업종<br>(등록번호)        | 상호 및 대표자               | 영업소재지           | 수리일         |
|-------------|-----------------------|------------------------|-----------------|-------------|
| 양도인<br>(법인) | 정보통신공사업<br>(제130307호) | 신화전자시스템(주)<br>대표 : 양은미 | 충주시 칠금동 328-3번지 | 2010.12.27. |
| 양수인<br>(법인) | 정보통신공사업<br>(제130307호) | 신화전자(주)<br>대표 : 김홍철    | 충주시 칠금동 328-3번지 |             |



**시군행정**

충주시 고시 제2010-106호

**도로구역(군도) 지형도면 고시**

「도로법」 제24조의 규정에 의거 도로구역(군도)으로 결정된 사항에 대하여 「토지이용규제 기본법」 제8조 및 부칙 4조의 규정에 의거 지형도면 등을 다음과 같이 고시합니다.

2010년 12월 31일  
충 주 시 장

- 가. 지역 · 지구명 : 도로구역(군도)
- 나. 지정 사유 : 도로구역의 효율적 이용 및 관리
- 다. 지형도면 등 관련도서 : 붙임 도면과 같음(도면계재 생략)
- 라. 이해관계인은 충주시청 도로과에 관계도서가 비치되어 있으니 열람 하시기 바랍니다.(문의전화 : 043-850-6888)

※ 토지이용규제기본법 제8조에 의한 지형도면 등은 토지이용규제 정보시스템(<http://luris.mltm.go.kr>)에서 열람이 가능함.

마. 도로구역조서

| 구분 | 노선<br>번호 | 노선명    | 구간  |     | 연장(km) | 비 고 |
|----|----------|--------|-----|-----|--------|-----|
|    |          |        | 시점  | 종점  |        |     |
|    | 계        | 12개노선  |     |     | 99.34  |     |
| 군도 | 04호      | 문강~매현  | 문강  | 매현  | 9.84   |     |
| 군도 | 05호      | 문주~향산  | 문주  | 신매  | 3.47   |     |
| 군도 | 07호      | 문강~신매  | 세성  | 신매  | 4.21   |     |
| 군도 | 12호      | 조동~손동  | 조동  | 서운  | 14.52  |     |
| 군도 | 12호      | 조동~손동  | 지동  | 손동  | 7.97   |     |
| 군도 | 16호      | 중청~덕은  | 중청  | 오량  | 2.98   |     |
| 군도 | 17호      | 양촌~북탄  | 양촌  | 북탄  | 5.24   |     |
| 군도 | 18호      | 괴동~도곡  | 추평  | 가춘  | 2.51   |     |
| 군도 | 20호      | 직동~재오개 | 재오개 | 재오개 | 0.68   |     |
| 군도 | 22호      | 용교~원곡  | 대전  | 영덕  | 5.26   |     |
| 군도 | 24호      | 용교~야동  | 용교  | 야동  | 22.26  |     |
| 군도 | 25호      | 하담~조동  | 하담  | 조동  | 7.85   |     |
| 군도 | 26호      | 산척~활산  | 영덕  | 활산  | 12.55  |     |

## 충주시 고시 제2010-109호

## 충주 도시계획시설(도로:소로2-97호)사업 실시계획(변경)인가 및 고시

충주시고시 제2009-80호(2009.07.31)로 실시계획인가한 충주 도시계획 시설(도로:소로2-97호)에 대하여 국토의계획및이용에관한법률 제88조 및 충청북도사무의위임조례 제2조의 규정에 의하여 실시계획을 변경인가하고, 국토의계획및이용에관한법률 제91조와 같은법 시행령 제100조의 규정에 의하여 고시합니다.

2010년 12월 31일  
충 주 시 장

1. 사업시행지의 위치(변경없음)
  - 충주시 연수동 453-17번지 일원
2. 사업의 종류 및 명칭(변경없음)
  - 종 류 : 도시계획시설(도로:소로2-97호)사업
  - 명 칭 : 연수세광교회 뒤 도시계획도로 개설공사
3. 사업면적 또는 규모(변경없음)
  - 규 모 : L = 89.3m, B = 8m
4. 사업시행자의 성명 및 주소(변경없음)
  - 성 명 : 충주시장(도로과장)
  - 주 소 : 충주시 으뜸로 21(금릉동)번지
5. 사업의 착수 및 준공예정일(변경)

| 사업의 명칭                | 사업의 종류 | 사업시행자 | 사 업 기 간                     |                             | 비 고 |
|-----------------------|--------|-------|-----------------------------|-----------------------------|-----|
|                       |        |       | 당 초                         | 변 경                         |     |
| 연수세광교회뒤<br>도시계획도로개설공사 | 도시계획도로 | 충주시장  | 2009년07월31일<br>~2010년12월31일 | 2009년07월31일<br>~2012년12월31일 |     |

6. 수용 또는 사용할 토지 또는 건물의 소재지·지번·지목 및 면적, 소유권과 소유권외의 권리의 명세 및 그 소유자·권리자의 성명·주소(변경) : 불임참조
7. 기타 관련서류는 충주시청 지역개발과(☎850-6114) 및 도로과(☎850-6211~6)에 비치하고 토지소유자 및 이해관계인에게 보입니다.





청원군 고시 제 2010-146호

**청원 군계획시설(소로1-4호)사업 실시계획(변경)인가고시**

청원군 내수읍 풍정리 344번지 일원의 군계획시설(소로1-4호)에 대하여 국토의 계획 및 이용에 관한 법률 제88조 및 충청북도의 사무의 위임조례 제2조의 규정에 의거 실시계획(변경)인가하고, 국토의 계획 및 이용에 관한 법률 제91조 및 동법 시행령 제100조의 규정에 의거 아래와 같이 고시합니다.

2010년 12월 31일  
청 원 군 수

1. 사업시행지의 위치

- 위 치 : 청원군 내수읍 풍정리 344번지 일원

2. 사업의 종류 및 명칭 (변경없음)

- 종 류 : 군계획시설(소로1-4호) 사업
- 명 칭 : 군계획시설(소로1-4호) 개설공사

3. 사업시행지 면적 및 규모

| 사업명                   | 시설의 종류         | 면적                    | 규모            |
|-----------------------|----------------|-----------------------|---------------|
| 군계획시설(소로1-4호)<br>개설공사 | 도로<br>(소로1-4호) | 6,210.7m <sup>2</sup> | L=408m, B=10m |

4. 사업시행자의 성명 및 주소 (변경없음)

- 성 명 : 대명산업 최용원
- 주 소 : 청원군 내수읍 풍정리 30-8번지

5. 사업의 착수예정일 및 준공예정일

- 당 초 : 2008.11.14 ~ 2010.09.30
- 변 경 : 2008.11.14 ~ 2011.01.09

6. 수용 또는 사용할 토지 또는 건물의 소재지·지번·지목 및 면적, 소유권과 소유권외의 권리의 명세 및 그 소유자·권리자의 성명·주소 : 별 첨

7. 기타 관련서류는 청원군 도시과 (☎ 251-3592)에 비치합니다.

### 수용 또는 사용할 토지의 세목조사

사업명 : 근계혁신시설(소로14호) 개설공사

| 연번 | 소재지        | 지번    | 지목 | 면적(m <sup>2</sup> ) |            | 토지소유자 |                       | 소유권외의 권리자(관계인) |                    |              | 비고           |
|----|------------|-------|----|---------------------|------------|-------|-----------------------|----------------|--------------------|--------------|--------------|
|    |            |       |    | 공부상<br>면적           | 편입면적<br>기정 | 변경    | 주소                    | 성명             | 주소                 | 성명 및 명칭      |              |
| 1  | 내수읍<br>풍정리 | 344   | 답  | 4,079.6             | 470.6      | -     | 내수읍 도원리 133           | 김영태            | 내수읍 학평리<br>150-7번지 | 내수농업<br>협동조합 | 근저당권,<br>지상권 |
| 2  | 내수읍<br>풍정리 | 344-1 | 답  | 165                 | -          | 165   | 내수읍 도원리 133           | 김영태            | 내수읍 학평리<br>150-7번지 | 내수농업<br>협동조합 | 근저당권,<br>지상권 |
| 3  | 내수읍<br>풍정리 | 344-2 | 답  | 305.6               | -          | 305.6 | 내수읍 도원리 133           | 김영태            | 내수읍 학평리<br>150-7번지 | 내수농업<br>협동조합 | 근저당권,<br>지상권 |
| 4  | 내수읍<br>풍정리 | 345   | 답  | 2,279.7             | 188.3      | -     | 청원군 북이면 신대<br>리 158-1 | 임재홍            |                    |              |              |
| 5  | 내수읍<br>풍정리 | 345-1 | 답  | 62.6                | -          | 62.6  | 청원군 북이면 신대<br>리 158-1 | 임재홍            |                    |              |              |
| 6  | 내수읍<br>풍정리 | 345-2 | 답  | 125.7               | -          | 125.7 | 청원군 북이면 신대<br>리 158-1 | 임재홍            |                    |              |              |
| 7  | 내수읍<br>풍정리 | 346   | 답  | 2,389.3             | 315.6      | -     | 내수읍 도원리 157           | 이창영            |                    |              |              |
| 8  | 내수읍<br>풍정리 | 346-1 | 답  | 94.8                | -          | 94.8  | 내수읍 도원리 157           | 이창영            |                    |              |              |
| 9  | 내수읍<br>풍정리 | 346-2 | 답  | 2,208               | -          | 2,208 | 내수읍 도원리 157           | 이창영            |                    |              |              |
| 10 | 내수읍<br>풍정리 | 347   | 답  | 2,237.8             | 228.9      | -     | 내수읍 도원리 157           | 이창영            |                    |              |              |
| 11 | 내수읍<br>풍정리 | 347-1 | 답  | 82.3                | -          | 82.3  | 내수읍 도원리 157           | 이창영            |                    |              |              |
| 12 | 내수읍<br>풍정리 | 347-2 | 답  | 146.6               | -          | 146.6 | 내수읍 도원리 157           | 이창영            |                    |              |              |
| 13 | 내수읍<br>풍정리 | 348   | 답  | 3,497.2             | 435.5      | -     | 내수읍 풍정리 74            | 이정일            |                    |              |              |
| 14 | 내수읍<br>풍정리 | 348-1 | 답  | 297                 | -          | 297   | 내수읍 풍정리 74            | 이정일            |                    |              |              |
| 15 | 내수읍<br>풍정리 | 348-2 | 답  | 138.5               | -          | 138.5 | 내수읍 풍정리 74            | 이정일            |                    |              |              |
| 16 | 내수읍<br>풍정리 | 349   | 답  | 3,623.1             | 139.3      | -     | 청주시 상당구 석교동<br>126-91 | 서봉원            |                    |              |              |

## 수용 또는 사용할 토지의 세목조서

| 사업명 : 군계획시설(소로14호) 개설공사 |            |       |      |         |      |                       |              |  |  |          |
|-------------------------|------------|-------|------|---------|------|-----------------------|--------------|--|--|----------|
| 내수용<br>조정리              | 349-1      | 답     | 1393 | -       | 1393 | 청주시 상당구 석교동<br>126-91 | 서봉원          |  |  |          |
| 17                      | 내수용<br>조정리 | 349-1 | 답    | 1393    | -    | 1393                  | 서봉원          |  |  |          |
| 18                      | 내수용<br>조정리 | 350   | 답    | 1,816.7 | 42.4 | -                     | 서봉원          |  |  |          |
| 19                      | 내수용<br>조정리 | 350-1 | 답    | 42.4    | -    | 42.4                  | 서봉원          |  |  |          |
| 20                      | 내수용<br>조정리 | 31    | 임    | 646     | 107  | -                     | 이정일          |  |  |          |
| 21                      | 내수용<br>조정리 | 31-2  | 임    | 107     | -    | 107                   | 이정일          |  |  |          |
| 22                      | 내수용<br>조정리 | 30-1  | 답    | 3,242   | 8    | -                     | 이정일          |  |  |          |
| 23                      | 내수용<br>조정리 | 30-61 | 답    | 8       | -    | 8                     | 이정일          |  |  |          |
| 24                      | 내수용<br>조정리 | 30-34 | 답    | 47      | 27   | -                     | 이정일          |  |  |          |
| 25                      | 내수용<br>조정리 | 30-62 | 답    | 27      | -    | 27                    | 이정일          |  |  |          |
| 26                      | 내수용<br>조정리 | 30-35 | 답    | 54      | 30   | -                     | 이종복          |  |  |          |
| 27                      | 내수용<br>조정리 | 30-63 | 답    | 30      | -    | 30                    | 이종복          |  |  |          |
| 28                      | 내수용<br>조정리 | 30-59 | 임    | 92      | 92   | 92                    | 김준희          |  |  | 지목<br>변경 |
| 29                      | 내수용<br>조정리 | 30-60 | 도    | 22      | 22   | 22                    | 김준희          |  |  |          |
| 30                      | 내수용<br>조정리 | 37-4  | 임    | 232     | 51   | -                     | 김준희          |  |  |          |
| 31                      | 내수용<br>조정리 | 37-43 | 임    | 51      | -    | 51                    | 김준희          |  |  |          |
| 32                      | 내수용<br>조정리 | 391   | 구    | 10,735  | 233  | 233                   | 귀(농림부)       |  |  |          |
| 33                      | 내수용<br>조정리 | 신28-1 | 구    | 112     | 112  | 112                   | 귀(재정경<br>계원) |  |  |          |
| 34                      | 내수용<br>조정리 | 398   | 도    | 1,970   | 564  | 564                   | 귀(농림부)       |  |  |          |

## 수용 또는 사용할 토지의 세목조서

| 사업명 : 근계 획 시설(소로1-4호) 개설공사 |            | 구      | 110.1    | 110.1   | 110.1   |  |  |  |         |
|----------------------------|------------|--------|----------|---------|---------|--|--|--|---------|
| 35                         | 내수음<br>풍정리 | 397    |          | 110.1   | 110.1   |  |  |  | 국(농림부)  |
| 36                         | 내수음<br>풍정리 | 294-5  | 1,150    | 1,081   | 1,081   |  |  |  | 국(농수산부) |
| 37                         | 내수음<br>풍정리 | 389    | 2,398    | 767     | 767     |  |  |  | 국(농림부)  |
| 38                         | 내수음<br>풍정리 | 390    | 1,215    | 955     | 955     |  |  |  | 국(농림부)  |
| 39                         | 내수음<br>풍정리 | 13-5   | 61       | 26      | 26      |  |  |  | 충청북도    |
| 40                         | 내수음<br>풍정리 | 10-7   | 2,344    | 60      | 60      |  |  |  | 충청북도    |
| 41                         | 내수음<br>풍정리 | 297    | 98       | 17      | 17      |  |  |  | 국(건설부)  |
| 42                         | 내수음<br>풍정리 | 13-6   | 129      | 32      | 32      |  |  |  | 충청북도    |
| 43                         | 내수음<br>풍정리 | 13-9   | 66       | 54      | 54      |  |  |  | 충청북도    |
| 44                         | 내수음<br>풍정리 | 102-9  | 78       | 1       | 1       |  |  |  | 충청북도    |
| 45                         | 내수음<br>풍정리 | 102-10 | 31       | 9       | 9       |  |  |  | 충청북도    |
| 46                         | 내수음<br>풍정리 | 102-11 | 45       | 4       | 4       |  |  |  | 충청북도    |
| 47                         | 내수음<br>풍정리 | 102-12 | 32       | 11      | 11      |  |  |  | 충청북도    |
| 48                         | 내수음<br>풍정리 | 294-3  | 887      | 17      | 17      |  |  |  | 국(농수산부) |
| 계                          |            | 36필지   | 47,703.1 | 6,210.7 | 6,210.7 |  |  |  |         |



옥천군 고시 제2010-81호

군 계획시설(공원:문정근린공원)사업 실시계획(변경)인가

1. 옥천 군계획시설(공원:문정근린공원)에 대하여 국토의 계획 및 이용에 관한 법률 제88조 및 동법 시행령 제97조에 의거 도시계획 사업 실시계획(변경) 인가하고, 동법 제91조 및 동법 시행령 제100조의 규정에 의거 아래와 같이 고시 합니다

2. 관계도서는 옥천군청 도시건축과(☎043-730-3552), 체육시설사업소에 비치하고 토지 소유자 및 이해관계인에게 보입니다.

2010년 12월 31일

옥 천 군 수

1. 사업시행지의 위치 : 충북 옥천군 옥천읍 문정리 411-2번지 일원

2. 사업의 종류 및 명칭

- 종류 : 군계획시설(문정근린공원)
- 명칭 : 문정근린공원 조성사업(분할시행)

3. 실시계획의 인가사유 및 사업규모

- 실시계획의 변경인가 사유 : 관련공사추가 및 지연에 따른 인가기간 연장
- 사업의 규모 : 203,754㎡중 17,331㎡(1단계사업)

| 위 치     | 1단계사업  | 사업량(㎡) | 시설명     | 비고   |
|---------|--------|--------|---------|------|
| 계       | 17,331 | 12,666 |         |      |
| 도로 및 광장 | 2,736  | 2,736  | 도로및광장   |      |
| 유희시설    | 1,373  |        | 물놀이장    | 추후인가 |
| 운동시설    | 2,213  | 2,213  | 게이트볼장   |      |
| 운동시설    | 3,292  |        | 실내수영장   | 추후인가 |
| 운동시설    | 1,499  | 1,499  | 그라운드폴프장 |      |
| 운동시설    | 353    | 353    | 퍼팅연습장   |      |
| 교양시설    | 1,407  | 1,407  | 조각공원    |      |
| 교양시설    | 770    | 770    | 생태습지    |      |
| 전지역     | 3,688  | 3,688  | 녹지 및 기타 |      |

**4. 사업시행자의 주소 및 성명**

- 주 소 : 충청북도 옥천군 옥천읍 삼양리 174번지  
옥 천 군 수

**5. 사업의 착수 및 준공예정일**

- 기 간 : 당 초 : 인가일로부터 ~ 2010년 12월 31일  
변 경 : 변경인가일로부터 ~ 2012년 05월 30일

**6. 수용 또는 사용할토지, 지장물조서 및 소유권 이외의 권리명세서**

- 옥천읍 문정리 411-2번지 외 6필지 : 옥천군수. 끝.

영동군 고시 제2010-69호

**2015년 영동 군관리계획(재정비) 결정(변경) 및 지형도면 고시**

2015년 영동 군관리계획(재정비)에 대하여 「국토의 계획 및 이용에 관한 법률」 제30조 및 「충청북도 사무위임 조례」 제2조에 의거 결정(변경) 고시하고, 같은법 제32조 및 「토지이용규제기본법」 제8조에 의거 다음과 같이 지형도면 고시합니다. 관계도서를 영동군청 도시개발과(043-740-3362)에 비치하고 토지소유자 및 이해관계인에게 보입니다.

2010년 12월 31일  
영 동 군 수

가. 용도지구계획

1. 용도지구 결정(변경) 조서

| 구분     | 기정    | 변경내역      |    |           | 변경후       | 위치     | 비고  |
|--------|-------|-----------|----|-----------|-----------|--------|-----|
|        |       | 변경        | 신설 | 폐지        |           |        |     |
| 취락지구   | 면적(㎡) | 266,470   | -  | 2,013,635 | -         | 영동군 일원 |     |
|        | 개소    | 15        | -  | 101       | -         |        | 116 |
| 개발진흥지구 | 면적(㎡) | 1,792,513 | -  | -         | 1,196,572 | 영동군 일원 |     |
|        | 개소    | 15        | -  | -         | 7         |        | 8   |

가) 취락지구

■ 취락지구 결정(변경) 조서

| 구분 | 도면 표시 번호 | 지구명        | 지구의 세분 | 위치               | 제한 내용 | 면적(㎡)  |    |        | 최초 결정일               | 비고 |
|----|----------|------------|--------|------------------|-------|--------|----|--------|----------------------|----|
|    |          |            |        |                  |       | 기정     | 변경 | 변경후    |                      |    |
| 기정 | ㉔        | 회령 자연취락지구  | 자연취락지구 | 영동읍 회동리 289-1 일원 | -     | 13,800 | -  | -      | 충·고 156호 (2001.11.1) |    |
| 변경 | 7        | 회령 취락지구    | 자연취락지구 | 영동읍 회동리 289-1 일원 | -     | -      | -  | 13,800 |                      |    |
| 기정 | ㉕        | 담안이 자연취락지구 | 자연취락지구 | 영동읍 회동리 220 일원   | -     | 11,000 | -  | -      | 충·고 156호 (2001.11.1) |    |
| 변경 | 8        | 담안이 취락지구   | 자연취락지구 | 영동읍 회동리 220 일원   | -     | -      | -  | 11,000 |                      |    |
| 기정 | ㉖        | 개궁골 자연취락지구 | 자연취락지구 | 영동읍 회동리 90 일원    | -     | 7,400  | -  | -      | 충·고 156호 (2001.11.1) |    |
| 변경 | 9        | 개궁골 취락지구   | 자연취락지구 | 영동읍 회동리 90 일원    | -     | -      | -  | 7,400  |                      |    |

| 구분 | 도면 표시 번호 | 지구명        | 지구의 세분 | 위치               | 제한 내용   | 면적(m <sup>2</sup> ) |          |        | 최초 결정일               | 비고 |
|----|----------|------------|--------|------------------|---------|---------------------|----------|--------|----------------------|----|
|    |          |            |        |                  |         | 기정                  | 변경       | 변경후    |                      |    |
| 기정 | ㉔        | 마우들 자연취락지구 | 자연취락지구 | 영동읍 화동리 153-3 일원 | -       | 15,600              | -        | -      | 충·고 156호 (2001.11.1) |    |
| 변경 | 10       | 마우들 취락지구   | 자연취락지구 | 영동읍 화동리 153-3 일원 | -       | -                   | -        | 15,600 |                      |    |
| 기정 | ㉕        | 화평 자연취락지구  | 자연취락지구 | 영동읍 화신리 458-2 일원 | -       | 8,300               | -        | -      | 충·고 156호 (2001.11.1) |    |
| 변경 | 11       | 화평 취락지구    | 자연취락지구 | 영동읍 화신리 458-2 일원 | -       | -                   | -        | 8,300  |                      |    |
| 신설 | 12       | 심원 취락지구    | 자연취락지구 | 영동읍 심원리 867일원    | -       | -                   | 증)20,480 | 20,480 |                      |    |
| 신설 | 13       | 가리① 취락지구   | 자연취락지구 | 영동읍 가리 470일원     | -       | -                   | 증)13,550 | 13,550 |                      |    |
| 신설 | 14       | 가리② 취락지구   | 자연취락지구 | 영동읍 가리 224일원     | -       | -                   | 증)18,810 | 18,810 |                      |    |
| 신설 | 15       | 임계 취락지구    | 자연취락지구 | 영동읍 임계리 338일원    | -       | -                   | 증)15,230 | 15,230 |                      |    |
| 신설 | 16       | 화산 취락지구    | 자연취락지구 | 영동읍 화산리 117일원    | -       | -                   | 증)20,630 | 20,630 |                      |    |
| 신설 | 17       | 산익 취락지구    | 자연취락지구 | 영동읍 산익리 247일원    | -       | -                   | 증)26,130 | 26,130 |                      |    |
| 신설 | 18       | 구촌·상용 취락지구 | 자연취락지구 | 용산면 구촌리 49일원     | -       | -                   | 증)49,992 | 49,992 |                      |    |
| 기정 | 1        | 신항① 자연취락지구 | 자연취락지구 | 용산면 신항리 133-1 일원 | 건폐율 40% | 8,100               | -        | -      | 충북고시80호 (2004.5.28)  |    |
| 변경 | 19       | 신항① 취락지구   | 자연취락지구 | 용산면 신항리 133-1 일원 |         | -                   | -        | 8,100  |                      |    |
| 기정 | 2        | 신항② 자연취락지구 | 자연취락지구 | 용산면 신항리 50 일원    | 건폐율 40% | 27,000              | -        | -      | 충·고 80호 (2004.5.28)  |    |
| 변경 | 20       | 신항② 취락지구   | 자연취락지구 | 용산면 신항리 50 일원    |         | -                   | -        | 27,000 |                      |    |
| 기정 | 3        | 신항③ 자연취락지구 | 자연취락지구 | 용산면 신항리 337 일원   | 건폐율 40% | 11,400              | -        | -      | 충·고 80호 (2004.5.28)  |    |
| 변경 | 21       | 신항③ 취락지구   | 자연취락지구 | 용산면 신항리 337 일원   |         | -                   | -        | 11,400 |                      |    |
| 기정 | 4        | 백자전 자연취락지구 | 자연취락지구 | 용산면백자전리 683-7 일원 | 건폐율 40% | 46,800              | -        | -      | 충·고 80호 (2004.5.28)  |    |
| 변경 | 22       | 백자전 취락지구   | 자연취락지구 | 용산면백자전리 683-7 일원 |         | -                   | -        | 46,800 |                      |    |
| 신설 | 23       | 미전 취락지구    | 자연취락지구 | 용산면 미전리 279-10일원 | -       | -                   | 증)13,320 | 13,320 |                      |    |
| 신설 | 24       | 천작 취락지구    | 자연취락지구 | 용산면 천작리 147일원    | -       | -                   | 증)14,700 | 14,700 |                      |    |
| 신설 | 25       | 시금 취락지구    | 자연취락지구 | 용산면 시금리 42614일원  | -       | -                   | 증)10,340 | 10,340 |                      |    |
| 기정 | 1        | 난곡 자연취락지구  | 자연취락지구 | 황간면 난곡리 592-2 일원 | 건폐율 40% | 17,100              | -        | -      | 충·고 81호 (2004.5.28)  |    |
| 변경 | 26       | 난곡 취락지구    | 자연취락지구 | 황간면 난곡리 592-2 일원 |         | -                   | -        | 17,100 |                      |    |
| 기정 | 2        | 마산 자연취락지구  | 자연취락지구 | 황간면 마산리 492-2 일원 | 건폐율 40% | 21,400              | -        | -      | 충·고 81호 (2004.5.28)  |    |
| 변경 | 27       | 마산 취락지구    | 자연취락지구 | 황간면 마산리 492-2 일원 |         | -                   | -        | 21,400 |                      |    |

| 구분 | 도면 표시 번호 | 지구명       | 지구의 세분 | 위치                   | 제한 내용   | 면적(m <sup>2</sup> ) |          |        | 최초 결정일              | 비고 |
|----|----------|-----------|--------|----------------------|---------|---------------------|----------|--------|---------------------|----|
|    |          |           |        |                      |         | 기정                  | 변경       | 변경후    |                     |    |
| 기정 | 3        | 소계 자연취락지구 | 자연취락지구 | 황간면 소계리 683-7 일원     | 건폐율 40% | 25,300              | -        | -      | 충·고 81호 (2004.5.28) |    |
| 변경 | 28       | 소계 취락지구   | 자연취락지구 | 황간면 소계리 683-7 일원     | -       | -                   | -        | 25,300 |                     |    |
| 신설 | 29       | 우매① 취락지구  | 자연취락지구 | 황간면 우매리 145일원        | -       | -                   | 증)9,980  | 9,980  |                     |    |
| 신설 | 30       | 우매② 취락지구  | 자연취락지구 | 황간면 우매리 363-2일원      | -       | -                   | 증)14,200 | 14,200 |                     |    |
| 신설 | 31       | 우매③ 취락지구  | 자연취락지구 | 황간면 우매리 568일원        | -       | -                   | 증)19,300 | 19,300 |                     |    |
| 신설 | 32       | 금계① 취락지구  | 자연취락지구 | 황간면 금계리 393일원        | -       | -                   | 증)22,500 | 22,500 |                     |    |
| 신설 | 33       | 금계② 취락지구  | 자연취락지구 | 황간면 금계리 571일원        | -       | -                   | 증)13,350 | 13,350 |                     |    |
| 신설 | 34       | 용암 취락지구   | 자연취락지구 | 황간면 용암리 311일원        | -       | -                   | 증)29,200 | 29,200 |                     |    |
| 신설 | 35       | 원촌 취락지구   | 자연취락지구 | 황간면 원촌리 106일원        | -       | -                   | 증)11,530 | 11,530 |                     |    |
| 신설 | 36       | 우천① 취락지구  | 자연취락지구 | 황간면 우천리 245-3일원      | -       | -                   | 증)12,640 | 12,640 |                     |    |
| 신설 | 37       | 우천② 취락지구  | 자연취락지구 | 황간면 우천리 399-10일원     | -       | -                   | 증)8,140  | 8,140  |                     |    |
| 신설 | 38       | 우천③ 취락지구  | 자연취락지구 | 황간면 우천리 506일원        | -       | -                   | 증)13,410 | 13,410 |                     |    |
| 신설 | 39       | 우천④ 취락지구  | 자연취락지구 | 황간면 우천리 114일원        | -       | -                   | 증)16,310 | 16,310 |                     |    |
| 신설 | 40       | 노근① 취락지구  | 자연취락지구 | 황간면 노근리 770-1일원      | -       | -                   | 증)6,195  | 6,195  |                     |    |
| 신설 | 41       | 노근② 취락지구  | 자연취락지구 | 황간면 노근리 551일원        | -       | -                   | 증)24,115 | 24,115 |                     |    |
| 신설 | 42       | 노근③ 취락지구  | 자연취락지구 | 황간면 노근리 358일원        | -       | -                   | 증)20,430 | 20,430 |                     |    |
| 신설 | 43       | 서송원① 취락지구 | 자연취락지구 | 황간면 서송원리 943-5일원     | -       | -                   | 증)14,145 | 14,145 |                     |    |
| 신설 | 44       | 서송원② 취락지구 | 자연취락지구 | 황간면 서송원리 403일원       | -       | -                   | 증)12,010 | 12,010 |                     |    |
| 신설 | 45       | 서송원③ 취락지구 | 자연취락지구 | 황간면 서송원리 153일원       | -       | -                   | 증)10,580 | 10,580 |                     |    |
| 신설 | 46       | 광평 취락지구   | 자연취락지구 | 황간면 광평리 396-4일원      | -       | -                   | 증)11,740 | 11,740 |                     |    |
| 기정 | 1        | 후리지구      | 자연취락지구 | 추풍령면 관리 172번지 일원     | -       | 25,130              | -        | -      | 충·고156호 (1999.11.1) |    |
| 변경 | 47       | 후리 취락지구   | 자연취락지구 | 추풍령면 관리 172번지 일원     | -       | -                   | -        | 25,130 |                     |    |
| 기정 | 2        | 학동지구      | 자연취락지구 | 추풍령면 관리 14-2번지 일원    | -       | 18,870              | -        | -      | 충·고156호 (1999.11.1) |    |
| 변경 | 48       | 학동 취락지구   | 자연취락지구 | 추풍령면 관리 14-2번지 일원    | -       | -                   | -        | 18,870 |                     |    |
| 기정 | 3        | 추풍령지구     | 자연취락지구 | 추풍령면 추풍령리 248-2번지 일원 | -       | 9,270               | -        | -      | 충·고156호 (1999.11.1) |    |
| 변경 | 49       | 추풍령 취락지구  | 자연취락지구 | 추풍령면 추풍령리 248-2번지 일원 | -       | -                   | -        | 9,270  |                     |    |
| 신설 | 50       | 옹북 취락지구   | 자연취락지구 | 추풍령면 옹북리 56일원        | -       | -                   | 증)16,100 | 16,100 |                     |    |

| 구분 | 도면 표시 번호 | 지구명          | 지구의 세분 | 위치                  | 제한 내용 | 면적(m <sup>2</sup> ) |           |         | 최초 결정일 | 비고 |
|----|----------|--------------|--------|---------------------|-------|---------------------|-----------|---------|--------|----|
|    |          |              |        |                     |       | 기정                  | 변경        | 변경후     |        |    |
| 신설 | 51       | 신안①<br>취락지구  | 자연취락지구 | 추풍령면 신안리<br>605일원   | -     | -                   | 증)12,830  | 12,830  |        |    |
| 신설 | 52       | 신안②<br>취락지구  | 자연취락지구 | 추풍령면 신안리<br>593일원   | -     | -                   | 증)10,435  | 10,435  |        |    |
| 신설 | 53       | 신안③<br>취락지구  | 자연취락지구 | 추풍령면 신안리<br>107일원   | -     | -                   | 증)17,240  | 17,240  |        |    |
| 신설 | 54       | 사부<br>취락지구   | 자연취락지구 | 추풍령면 사부리<br>554-6일원 | -     | -                   | 증)18,960  | 18,960  |        |    |
| 신설 | 55       | 계룡①<br>취락지구  | 자연취락지구 | 추풍령면 계룡리<br>42-6일원  | -     | -                   | 증)10,540  | 10,540  |        |    |
| 신설 | 56       | 계룡②<br>취락지구  | 자연취락지구 | 추풍령면 계룡리<br>358일원   | -     | -                   | 증)13,100  | 13,100  |        |    |
| 신설 | 57       | 계룡③<br>취락지구  | 자연취락지구 | 추풍령면 계룡리<br>646일원   | -     | -                   | 증)16,590  | 16,590  |        |    |
| 신설 | 58       | 지봉<br>취락지구   | 자연취락지구 | 추풍령면 지봉리<br>200-3일원 | -     | -                   | 증)19,660  | 19,660  |        |    |
| 신설 | 59       | 좌절<br>취락지구   | 자연취락지구 | 추풍령면 좌절리<br>362일원   | -     | -                   | 증)24,870  | 24,870  |        |    |
| 신설 | 60       | 옥전①<br>취락지구  | 자연취락지구 | 매곡면 옥전리<br>197일원    | -     | -                   | 증)17,740  | 17,740  |        |    |
| 신설 | 61       | 옥전②<br>취락지구  | 자연취락지구 | 매곡면 옥전리<br>367일원    | -     | -                   | 증)14,840  | 14,840  |        |    |
| 신설 | 62       | 옥전③<br>취락지구  | 자연취락지구 | 매곡면 옥전리<br>661일원    | -     | -                   | 증)10,250  | 10,250  |        |    |
| 신설 | 63       | 노천<br>취락지구   | 자연취락지구 | 매곡면 노천리<br>70-19일원  | -     | -                   | 증)139,000 | 139,000 |        |    |
| 신설 | 64       | 강진①<br>취락지구  | 자연취락지구 | 매곡면 강진리<br>869일원    | -     | -                   | 증)27,740  | 27,740  |        |    |
| 신설 | 65       | 강진②<br>취락지구  | 자연취락지구 | 매곡면 강진리<br>342일원    | -     | -                   | 증)26,200  | 26,200  |        |    |
| 신설 | 66       | 강진③<br>취락지구  | 자연취락지구 | 매곡면 강진리<br>167일원    | -     | -                   | 증)11,165  | 11,165  |        |    |
| 신설 | 67       | 공수①<br>취락지구  | 자연취락지구 | 매곡면 공수리<br>497일원    | -     | -                   | 증)18,320  | 18,320  |        |    |
| 신설 | 68       | 공수②<br>취락지구  | 자연취락지구 | 매곡면 공수리<br>387일원    | -     | -                   | 증)15,440  | 15,440  |        |    |
| 신설 | 69       | 공수③<br>취락지구  | 자연취락지구 | 매곡면 공수리<br>49일원     | -     | -                   | 증)21,210  | 21,210  |        |    |
| 신설 | 70       | 어촌<br>취락지구   | 자연취락지구 | 매곡면 어촌리<br>303-1일원  | -     | -                   | 증)70,800  | 70,800  |        |    |
| 신설 | 71       | 임산<br>취락지구   | 자연취락지구 | 상촌면 임산리<br>589일원    | -     | -                   | 증)21,910  | 21,910  |        |    |
| 신설 | 72       | 하도대<br>취락지구  | 자연취락지구 | 상촌면 하도대리<br>268일원   | -     | -                   | 증)12,100  | 12,100  |        |    |
| 신설 | 73       | 상도대①<br>취락지구 | 자연취락지구 | 상촌면 상도대리<br>126일원   | -     | -                   | 증)15,200  | 15,200  |        |    |
| 신설 | 74       | 상도대②<br>취락지구 | 자연취락지구 | 상촌면 상도대리<br>365일원   | -     | -                   | 증)13,770  | 13,770  |        |    |
| 신설 | 75       | 고자<br>취락지구   | 자연취락지구 | 상촌면 고자리<br>379-3일원  | -     | -                   | 증)13,060  | 13,060  |        |    |
| 신설 | 76       | 대해<br>취락지구   | 자연취락지구 | 상촌면 대해리<br>368일원    | -     | -                   | 증)21,860  | 21,860  |        |    |
| 신설 | 77       | 홍덕<br>취락지구   | 자연취락지구 | 상촌면 홍덕리<br>178일원    | -     | -                   | 증)15,130  | 15,130  |        |    |

| 구분 | 도면 표시 번호 | 지구명          | 지구의 세분 | 위치                  | 제한 내용 | 면적(m <sup>2</sup> ) |          |        | 최초 결정일 | 비고 |
|----|----------|--------------|--------|---------------------|-------|---------------------|----------|--------|--------|----|
|    |          |              |        |                     |       | 기정                  | 변경       | 변경후    |        |    |
| 신설 | 78       | 공촌①<br>취락지구  | 자연취락지구 | 상촌면 공촌리<br>316일원    | -     | -                   | 증)17,440 | 17,440 |        |    |
| 신설 | 79       | 공촌②<br>취락지구  | 자연취락지구 | 상촌면 공촌리<br>461-4일원  | -     | -                   | 증)23,080 | 23,080 |        |    |
| 신설 | 80       | 유곡①<br>취락지구  | 자연취락지구 | 상촌면 유곡리<br>405-2일원  | -     | -                   | 증)16,550 | 16,550 |        |    |
| 신설 | 81       | 유곡②<br>취락지구  | 자연취락지구 | 상촌면 유곡리<br>397-2일원  | -     | -                   | 증)14,300 | 14,300 |        |    |
| 신설 | 82       | 구강<br>취락지구   | 자연취락지구 | 양강면 구강리<br>415일원    | -     | -                   | 증)15,370 | 15,370 |        |    |
| 신설 | 83       | 두평①<br>취락지구  | 자연취락지구 | 양강면 두평리<br>351-1일원  | -     | -                   | 증)22,150 | 22,150 |        |    |
| 신설 | 84       | 두평②<br>취락지구  | 자연취락지구 | 양강면 두평리<br>470-1일원  | -     | -                   | 증)16,480 | 16,480 |        |    |
| 신설 | 85       | 만계①<br>취락지구  | 자연취락지구 | 양강면 만계리<br>565-5일원  | -     | -                   | 증)23,030 | 23,030 |        |    |
| 신설 | 86       | 만계②<br>취락지구  | 자연취락지구 | 양강면 만계리<br>534-4일원  | -     | -                   | 증)11,440 | 11,440 |        |    |
| 신설 | 87       | 만계③<br>취락지구  | 자연취락지구 | 양강면 만계리<br>203일원    | -     | -                   | 증)15,040 | 15,040 |        |    |
| 신설 | 88       | 산막리①<br>취락지구 | 자연취락지구 | 양강면 산막리<br>409-1일원  | -     | -                   | 증)19,120 | 19,120 |        |    |
| 신설 | 89       | 산막리②<br>취락지구 | 자연취락지구 | 양강면 산막리<br>480-11일원 | -     | -                   | 증)24,090 | 24,090 |        |    |
| 신설 | 90       | 죽촌①<br>취락지구  | 자연취락지구 | 양강면 죽촌리<br>409-8일원  | -     | -                   | 증)15,190 | 15,190 |        |    |
| 신설 | 91       | 죽촌②<br>취락지구  | 자연취락지구 | 양강면 죽촌리<br>585일원    | -     | -                   | 증)17,530 | 17,530 |        |    |
| 신설 | 92       | 남전<br>취락지구   | 자연취락지구 | 양강면 남전리<br>688일원    | -     | -                   | 증)20,460 | 20,460 |        |    |
| 신설 | 93       | 묘동<br>취락지구   | 자연취락지구 | 양강면 묘동리<br>226일원    | -     | -                   | 증)15,680 | 15,680 |        |    |
| 신설 | 94       | 자계<br>취락지구   | 자연취락지구 | 용화면 자계리<br>799-9일원  | -     | -                   | 증)18,640 | 18,640 |        |    |
| 신설 | 95       | 용화<br>취락지구   | 자연취락지구 | 용화면 용화리<br>500일원    | -     | -                   | 증)71,090 | 71,090 |        |    |
| 신설 | 96       | 조동<br>취락지구   | 자연취락지구 | 용화면 조동리<br>90일원     | -     | -                   | 증)15,820 | 15,820 |        |    |
| 신설 | 97       | 봉림①<br>취락지구  | 자연취락지구 | 학산면 봉림리<br>496일원    |       |                     | 증)18,540 | 18,540 |        |    |
| 신설 | 98       | 봉림②<br>취락지구  | 자연취락지구 | 학산면 봉림리<br>288-10일원 |       |                     | 증)12,940 | 12,940 |        |    |
| 신설 | 99       | 황산<br>취락지구   | 자연취락지구 | 학산면 황산리<br>280일원    |       |                     | 증)21,800 | 21,800 |        |    |
| 신설 | 100      | 봉소<br>취락지구   | 자연취락지구 | 학산면 봉소리<br>1192일원   |       |                     | 증)22,770 | 22,770 |        |    |
| 신설 | 101      | 아암①<br>취락지구  | 자연취락지구 | 학산면 아암리<br>346일원    |       |                     | 증)13,320 | 13,320 |        |    |
| 신설 | 102      | 아암②<br>취락지구  | 자연취락지구 | 학산면 아암리<br>685일원    |       |                     | 증)15,980 | 15,980 |        |    |
| 신설 | 103      | 아암③<br>취락지구  | 자연취락지구 | 학산면 아암리<br>639일원    |       |                     | 증)19,378 | 19,378 |        |    |
| 신설 | 104      | 죽산<br>취락지구   | 자연취락지구 | 양산면 죽산리<br>621일원    |       |                     | 증)31,280 | 31,280 |        |    |

| 구분 | 도면 표시 번호 | 지구명         | 지구의 세분 | 위치                 | 제한 내용 | 면적(m <sup>2</sup> ) |        |     | 최초 결정일 | 비고 |
|----|----------|-------------|--------|--------------------|-------|---------------------|--------|-----|--------|----|
|    |          |             |        |                    |       | 기정                  | 변경     | 변경후 |        |    |
| 신설 | 105      | 길현<br>취락지구  | 자연취락지구 | 심천면 길현리<br>360-2일원 |       | 증)18,670            | 18,670 |     |        |    |
| 신설 | 106      | 구탄①<br>취락지구 | 자연취락지구 | 심천면 구탄리<br>137-2일원 |       | 증)12,670            | 12,670 |     |        |    |
| 신설 | 107      | 구탄②<br>취락지구 | 자연취락지구 | 심천면 구탄리<br>428일원   |       | 증)22,120            | 22,120 |     |        |    |
| 신설 | 108      | 장동①<br>취락지구 | 자연취락지구 | 심천면 장동리<br>12-5일원  |       | 증)18,320            | 18,320 |     |        |    |
| 신설 | 109      | 장동②<br>취락지구 | 자연취락지구 | 심천면 장동리<br>246일원   |       | 증)30,770            | 30,770 |     |        |    |
| 신설 | 110      | 마곡①<br>취락지구 | 자연취락지구 | 심천면 마곡리<br>122일원   |       | 증)11,830            | 11,830 |     |        |    |
| 신설 | 111      | 마곡②<br>취락지구 | 자연취락지구 | 심천면 마곡리<br>915-5일원 |       | 증)21,190            | 21,190 |     |        |    |
| 신설 | 112      | 마곡③<br>취락지구 | 자연취락지구 | 심천면 마곡리<br>503-5일원 |       | 증)10,590            | 10,590 |     |        |    |
| 신설 | 113      | 명천①<br>취락지구 | 자연취락지구 | 심면천 명천리<br>426-1일원 |       | 증)15,730            | 15,730 |     |        |    |
| 신설 | 114      | 명천②<br>취락지구 | 자연취락지구 | 심천면 명천리<br>188-1일원 |       | 증)19,780            | 19,780 |     |        |    |
| 신설 | 115      | 금정<br>취락지구  | 자연취락지구 | 심천면 금정리<br>80-2일원  |       | 증)14,660            | 14,660 |     |        |    |
| 신설 | 116      | 가계<br>취락지구  | 자연취락지구 | 심천면 가계리<br>222-2대  |       | 증)21,860            | 21,860 |     |        |    |
| 신설 | 117      | 고당①<br>취락지구 | 자연취락지구 | 심천면 고당리<br>891-2대  |       | 증)21,830            | 21,830 |     |        |    |
| 신설 | 118      | 고당②<br>취락지구 | 자연취락지구 | 심천면 고당리<br>363대    |       | 증)17,770            | 17,770 |     |        |    |
| 신설 | 119      | 고당③<br>취락지구 | 자연취락지구 | 심천면 고당리<br>42대     |       | 증)19,290            | 19,290 |     |        |    |
| 신설 | 120      | 심천②<br>취락지구 | 자연취락지구 | 심천면 심천리<br>715-2대  |       | 증)24,920            | 24,920 |     |        |    |
| 신설 | 121      | 단전①<br>취락지구 | 자연취락지구 | 심천면 단전리<br>243-1대  |       | 증)31,090            | 31,090 |     |        |    |
| 신설 | 122      | 단전②<br>취락지구 | 자연취락지구 | 심천면 단전리<br>526-2대  |       | 증)13,020            | 13,020 |     |        |    |

■ 취락지구 결정(변경) 사유서

| 도면표시 번호 | 지구명     | 변경내용                | 변경사유                   |
|---------|---------|---------------------|------------------------|
| 7       | 회령취락지구  | ·도면표시 변경<br>·(㉔→7)  | ·군 관리계획 통합에 따른 도면표시 변경 |
| 8       | 담안이취락지구 | ·도면표시 변경<br>·(㉔→8)  | ·군 관리계획 통합에 따른 도면표시 변경 |
| 9       | 재궁골취락지구 | ·도면표시 변경<br>·(㉔→9)  | ·군 관리계획 통합에 따른 도면표시 변경 |
| 10      | 마우들취락지구 | ·도면표시 변경<br>·(㉔→10) | ·군 관리계획 통합에 따른 도면표시 변경 |
| 11      | 회평취락지구  | ·도면표시 변경<br>·(㉔→11) | ·군 관리계획 통합에 따른 도면표시 변경 |



| 도면표시<br>번호 | 지구명       | 변경내용                        | 변경사유                                       |
|------------|-----------|-----------------------------|--|
| 12         | 심원취락지구    | ·자연취락지구 신설<br>·면적 : 20,480㎡ | ·기존취락지역 주민의 생활편익과 복지증진을 위하여 자연취락<br>지구로 지정 |
| 13         | 가리①취락지구   | ·자연취락지구 신설<br>·면적 : 13,550㎡ | ·기존취락지역 주민의 생활편익과 복지증진을 위하여 자연취락<br>지구로 지정 |
| 14         | 가리②취락지구   | ·자연취락지구 신설<br>·면적 : 18,810㎡ | ·기존취락지역 주민의 생활편익과 복지증진을 위하여 자연취락<br>지구로 지정 |
| 15         | 임계취락지구    | ·자연취락지구 신설<br>·면적 : 15,230㎡ | ·기존취락지역 주민의 생활편익과 복지증진을 위하여 자연취락<br>지구로 지정 |
| 16         | 화신취락지구    | ·자연취락지구 신설<br>·면적 : 20,630㎡ | ·기존취락지역 주민의 생활편익과 복지증진을 위하여 자연취락<br>지구로 지정 |
| 17         | 산익취락지구    | ·자연취락지구 신설<br>·면적 : 26,130㎡ | ·기존취락지역 주민의 생활편익과 복지증진을 위하여 자연취락<br>지구로 지정 |
| 18         | 구촌·상용취락지구 | ·자연취락지구 신설<br>·면적 : 49,922㎡ | ·기존취락지역 주민의 생활편익과 복지증진을 위하여 자연취락<br>지구로 지정 |
| 19         | 신항①취락지구   | ·도면표시 변경<br>( 1→19 )        | ·군 관리계획 통합에 따른 도면표시 변경                     |
| 20         | 신항②취락지구   | ·도면표시 변경<br>( 2→20 )        | ·군 관리계획 통합에 따른 도면표시 변경                     |
| 21         | 신항③취락지구   | ·도면표시 변경<br>( 3→21 )        | ·군 관리계획 통합에 따른 도면표시 변경                     |
| 22         | 백자전취락지구   | ·도면표시 변경<br>( 4→22 )        | ·군 관리계획 통합에 따른 도면표시 변경                     |
| 23         | 미전취락지구    | ·자연취락지구 신설<br>·면적 : 13,320㎡ | ·기존취락지역 주민의 생활편익과 복지증진을 위하여 자연취락<br>지구로 지정 |
| 24         | 천작취락지구    | ·자연취락지구 신설<br>·면적 : 14,700㎡ | ·기존취락지역 주민의 생활편익과 복지증진을 위하여 자연취락<br>지구로 지정 |
| 25         | 시금취락지구    | ·자연취락지구 신설<br>·면적 : 10,340㎡ | ·기존취락지역 주민의 생활편익과 복지증진을 위하여 자연취락<br>지구로 지정 |
| 26         | 난곡취락지구    | ·도면표시 변경<br>( 1→26 )        | ·군 관리계획 통합에 따른 도면표시 변경                     |
| 27         | 마산취락지구    | ·도면표시 변경<br>( 2→27 )        | ·군 관리계획 통합에 따른 도면표시 변경                     |
| 28         | 소계취락지구    | ·도면표시 변경<br>( 3→28 )        | ·군 관리계획 통합에 따른 도면표시 변경                     |
| 29         | 우매①취락지구   | ·자연취락지구 신설<br>·면적 : 9,980㎡  | ·기존취락지역 주민의 생활편익과 복지증진을 위하여 자연취락<br>지구로 지정 |
| 30         | 우매②취락지구   | ·자연취락지구 신설<br>·면적 : 14,200㎡ | ·기존취락지역 주민의 생활편익과 복지증진을 위하여 자연취락<br>지구로 지정 |

| 도면표시<br>번호 | 지구명      | 변경내용                        | 변경사유                                   |
|------------|----------|-----------------------------|--|
| 31         | 우매③취락지구  | ·자연취락지구 신설<br>·면적 : 19,300㎡ | ·기존취락지역 주민의 생활편익과 복지증진을 위하여 자연취락지구로 지정 |
| 32         | 금계①취락지구  | ·자연취락지구 신설<br>·면적 : 22,500㎡ | ·기존취락지역 주민의 생활편익과 복지증진을 위하여 자연취락지구로 지정 |
| 33         | 금계②취락지구  | ·자연취락지구 신설<br>·면적 : 13,350㎡ | ·기존취락지역 주민의 생활편익과 복지증진을 위하여 자연취락지구로 지정 |
| 34         | 용암취락지구   | ·자연취락지구 신설<br>·면적 : 29,200㎡ | ·기존취락지역 주민의 생활편익과 복지증진을 위하여 자연취락지구로 지정 |
| 35         | 원촌취락지구   | ·자연취락지구 신설<br>·면적 : 11,530㎡ | ·기존취락지역 주민의 생활편익과 복지증진을 위하여 자연취락지구로 지정 |
| 36         | 우천①취락지구  | ·자연취락지구 신설<br>·면적 : 12,640㎡ | ·기존취락지역 주민의 생활편익과 복지증진을 위하여 자연취락지구로 지정 |
| 37         | 우천②취락지구  | ·자연취락지구 신설<br>·면적 : 8,140㎡  | ·기존취락지역 주민의 생활편익과 복지증진을 위하여 자연취락지구로 지정 |
| 38         | 우천③취락지구  | ·자연취락지구 신설<br>·면적 : 13,410㎡ | ·기존취락지역 주민의 생활편익과 복지증진을 위하여 자연취락지구로 지정 |
| 39         | 우천④취락지구  | ·자연취락지구 신설<br>·면적 : 16,310㎡ | ·기존취락지역 주민의 생활편익과 복지증진을 위하여 자연취락지구로 지정 |
| 40         | 노근①취락지구  | ·자연취락지구 신설<br>·면적 : 6,195㎡  | ·기존취락지역 주민의 생활편익과 복지증진을 위하여 자연취락지구로 지정 |
| 41         | 노근②취락지구  | ·자연취락지구 신설<br>·면적 : 24,115㎡ | ·기존취락지역 주민의 생활편익과 복지증진을 위하여 자연취락지구로 지정 |
| 42         | 노근③취락지구  | ·자연취락지구 신설<br>·면적 : 20,430㎡ | ·기존취락지역 주민의 생활편익과 복지증진을 위하여 자연취락지구로 지정 |
| 43         | 서송원①취락지구 | ·자연취락지구 신설<br>·면적 : 14,145㎡ | ·기존취락지역 주민의 생활편익과 복지증진을 위하여 자연취락지구로 지정 |
| 44         | 서송원②취락지구 | ·자연취락지구 신설<br>·면적 : 12,010㎡ | ·기존취락지역 주민의 생활편익과 복지증진을 위하여 자연취락지구로 지정 |
| 45         | 서송원③취락지구 | ·자연취락지구 신설<br>·면적 : 10,580㎡ | ·기존취락지역 주민의 생활편익과 복지증진을 위하여 자연취락지구로 지정 |
| 46         | 광평취락지구   | ·자연취락지구 신설<br>·면적 : 11,740㎡ | ·기존취락지역 주민의 생활편익과 복지증진을 위하여 자연취락지구로 지정 |
| 47         | 후리취락지구   | ·도면표시 변경<br>( 1→47 )        | ·군 관리계획 통합에 따른 도면표시 변경                 |
| 48         | 학동취락지구   | ·도면표시 변경<br>( 2→48 )        | ·군 관리계획 통합에 따른 도면표시 변경                 |
| 49         | 추풍령취락지구  | ·도면표시 변경<br>( 3→49 )        | ·군 관리계획 통합에 따른 도면표시 변경                 |
| 50         | 용북취락지구   | ·자연취락지구 신설<br>·면적 : 16,100㎡ | ·기존취락지역 주민의 생활편익과 복지증진을 위하여 자연취락지구로 지정 |
| 51         | 신안①취락지구  | ·자연취락지구 신설<br>·면적 : 12,830㎡ | ·기존취락지역 주민의 생활편익과 복지증진을 위하여 자연취락지구로 지정 |
| 52         | 신안②취락지구  | ·자연취락지구 신설<br>·면적 : 10,435㎡ | ·기존취락지역 주민의 생활편익과 복지증진을 위하여 자연취락지구로 지정 |

| 도면표시<br>번호 | 지구명      | 변경내용                         | 변경사유                                       |
|------------|----------|------------------------------|--|
| 53         | 신안③취락지구  | ·자연취락지구 신설<br>·면적 : 17,240㎡  | ·기존취락지역 주민의 생활편익과 복지증진을 위하여 자연취락<br>지구로 지정 |
| 54         | 사부취락지구   | ·자연취락지구 신설<br>·면적 : 18,960㎡  | ·기존취락지역 주민의 생활편익과 복지증진을 위하여 자연취락<br>지구로 지정 |
| 55         | 계룡①취락지구  | ·자연취락지구 신설<br>·면적 : 10,540㎡  | ·기존취락지역 주민의 생활편익과 복지증진을 위하여 자연취락<br>지구로 지정 |
| 56         | 계룡②취락지구  | ·자연취락지구 신설<br>·면적 : 13,100㎡  | ·기존취락지역 주민의 생활편익과 복지증진을 위하여 자연취락<br>지구로 지정 |
| 57         | 계룡③취락지구  | ·자연취락지구 신설<br>·면적 : 16,590㎡  | ·기존취락지역 주민의 생활편익과 복지증진을 위하여 자연취락<br>지구로 지정 |
| 58         | 지봉취락지구   | ·자연취락지구 신설<br>·면적 : 19,660㎡  | ·기존취락지역 주민의 생활편익과 복지증진을 위하여 자연취락<br>지구로 지정 |
| 59         | 작절취락지구   | ·자연취락지구 신설<br>·면적 : 24,870㎡  | ·기존취락지역 주민의 생활편익과 복지증진을 위하여 자연취락<br>지구로 지정 |
| 60         | 옥전①취락지구  | ·자연취락지구 신설<br>·면적 : 17,740㎡  | ·기존취락지역 주민의 생활편익과 복지증진을 위하여 자연취락<br>지구로 지정 |
| 61         | 옥전②취락지구  | ·자연취락지구 신설<br>·면적 : 14,840㎡  | ·기존취락지역 주민의 생활편익과 복지증진을 위하여 자연취락<br>지구로 지정 |
| 62         | 옥전③취락지구  | ·자연취락지구 신설<br>·면적 : 10,250㎡  | ·기존취락지역 주민의 생활편익과 복지증진을 위하여 자연취락<br>지구로 지정 |
| 63         | 노천취락지구   | ·자연취락지구 신설<br>·면적 : 139,000㎡ | ·기존취락지역 주민의 생활편익과 복지증진을 위하여 자연취락<br>지구로 지정 |
| 64         | 강진①취락지구  | ·자연취락지구 신설<br>·면적 : 27,740㎡  | ·기존취락지역 주민의 생활편익과 복지증진을 위하여 자연취락<br>지구로 지정 |
| 65         | 강진②취락지구  | ·자연취락지구 신설<br>·면적 : 26,200㎡  | ·기존취락지역 주민의 생활편익과 복지증진을 위하여 자연취락<br>지구로 지정 |
| 66         | 강진③취락지구  | ·자연취락지구 신설<br>·면적 : 11,165㎡  | ·기존취락지역 주민의 생활편익과 복지증진을 위하여 자연취락<br>지구로 지정 |
| 67         | 공수①취락지구  | ·자연취락지구 신설<br>·면적 : 18,320㎡  | ·기존취락지역 주민의 생활편익과 복지증진을 위하여 자연취락<br>지구로 지정 |
| 68         | 공수②취락지구  | ·자연취락지구 신설<br>·면적 : 15,440㎡  | ·기존취락지역 주민의 생활편익과 복지증진을 위하여 자연취락<br>지구로 지정 |
| 69         | 공수③취락지구  | ·자연취락지구 신설<br>·면적 : 21,210㎡  | ·기존취락지역 주민의 생활편익과 복지증진을 위하여 자연취락<br>지구로 지정 |
| 70         | 어촌취락지구   | ·자연취락지구 신설<br>·면적 : 70,800㎡  | ·기존취락지역 주민의 생활편익과 복지증진을 위하여 자연취락<br>지구로 지정 |
| 71         | 임산취락지구   | ·자연취락지구 신설<br>·면적 : 21,910㎡  | ·기존취락지역 주민의 생활편익과 복지증진을 위하여 자연취락<br>지구로 지정 |
| 72         | 하도대취락지구  | ·자연취락지구 신설<br>·면적 : 12,100㎡  | ·기존취락지역 주민의 생활편익과 복지증진을 위하여 자연취락<br>지구로 지정 |
| 73         | 상도대①취락지구 | ·자연취락지구 신설<br>·면적 : 15,200㎡  | ·기존취락지역 주민의 생활편익과 복지증진을 위하여 자연취락<br>지구로 지정 |
| 74         | 상도대②취락지구 | ·자연취락지구 신설<br>·면적 : 13,770㎡  | ·기존취락지역 주민의 생활편익과 복지증진을 위하여 자연취락<br>지구로 지정 |

| 도면표시<br>번호 | 지구명     | 변경내용                        | 변경사유                                       |
|------------|---------|-----------------------------|--|
| 75         | 고자취락지구  | ·자연취락지구 신설<br>·면적 : 13,060㎡ | ·기존취락지역 주민의 생활편익과 복지증진을 위하여 자연취락<br>지구로 지정 |
| 76         | 대해취락지구  | ·자연취락지구 신설<br>·면적 : 21,860㎡ | ·기존취락지역 주민의 생활편익과 복지증진을 위하여 자연취락<br>지구로 지정 |
| 77         | 홍덕취락지구  | ·자연취락지구 신설<br>·면적 : 15,130㎡ | ·기존취락지역 주민의 생활편익과 복지증진을 위하여 자연취락<br>지구로 지정 |
| 78         | 궁촌①취락지구 | ·자연취락지구 신설<br>·면적 : 17,440㎡ | ·기존취락지역 주민의 생활편익과 복지증진을 위하여 자연취락<br>지구로 지정 |
| 79         | 궁촌②취락지구 | ·자연취락지구 신설<br>·면적 : 23,080㎡ | ·기존취락지역 주민의 생활편익과 복지증진을 위하여 자연취락<br>지구로 지정 |
| 80         | 유곡①취락지구 | ·자연취락지구 신설<br>·면적 : 16,550㎡ | ·기존취락지역 주민의 생활편익과 복지증진을 위하여 자연취락<br>지구로 지정 |
| 81         | 유곡②취락지구 | ·자연취락지구 신설<br>·면적 : 14,300㎡ | ·기존취락지역 주민의 생활편익과 복지증진을 위하여 자연취락<br>지구로 지정 |
| 82         | 구강취락지구  | ·자연취락지구 신설<br>·면적 : 15,370㎡ | ·기존취락지역 주민의 생활편익과 복지증진을 위하여 자연취락<br>지구로 지정 |
| 83         | 두평①취락지구 | ·자연취락지구 신설<br>·면적 : 22,150㎡ | ·기존취락지역 주민의 생활편익과 복지증진을 위하여 자연취락<br>지구로 지정 |
| 84         | 두평②취락지구 | ·자연취락지구 신설<br>·면적 : 16,480㎡ | ·기존취락지역 주민의 생활편익과 복지증진을 위하여 자연취락<br>지구로 지정 |
| 85         | 만계①취락지구 | ·자연취락지구 신설<br>·면적 : 23,060㎡ | ·기존취락지역 주민의 생활편익과 복지증진을 위하여 자연취락<br>지구로 지정 |
| 86         | 만계②취락지구 | ·자연취락지구 신설<br>·면적 : 11,440㎡ | ·기존취락지역 주민의 생활편익과 복지증진을 위하여 자연취락<br>지구로 지정 |
| 87         | 만계③취락지구 | ·자연취락지구 신설<br>·면적 : 15,040㎡ | ·기존취락지역 주민의 생활편익과 복지증진을 위하여 자연취락<br>지구로 지정 |
| 88         | 산막①취락지구 | ·자연취락지구 신설<br>·면적 : 19,120㎡ | ·기존취락지역 주민의 생활편익과 복지증진을 위하여 자연취락<br>지구로 지정 |
| 89         | 산막②취락지구 | ·자연취락지구 신설<br>·면적 : 24,090㎡ | ·기존취락지역 주민의 생활편익과 복지증진을 위하여 자연취락<br>지구로 지정 |
| 90         | 죽촌①취락지구 | ·자연취락지구 신설<br>·면적 : 15,190㎡ | ·기존취락지역 주민의 생활편익과 복지증진을 위하여 자연취락<br>지구로 지정 |
| 91         | 죽촌②취락지구 | ·자연취락지구 신설<br>·면적 : 17,530㎡ | ·기존취락지역 주민의 생활편익과 복지증진을 위하여 자연취락<br>지구로 지정 |
| 92         | 남전취락지구  | ·자연취락지구 신설<br>·면적 : 20,460㎡ | ·기존취락지역 주민의 생활편익과 복지증진을 위하여 자연취락<br>지구로 지정 |
| 93         | 묘동취락지구  | ·자연취락지구 신설<br>·면적 : 15,680㎡ | ·기존취락지역 주민의 생활편익과 복지증진을 위하여 자연취락<br>지구로 지정 |
| 94         | 자계취락지구  | ·자연취락지구 신설<br>·면적 : 18,640㎡ | ·기존취락지역 주민의 생활편익과 복지증진을 위하여 자연취락<br>지구로 지정 |
| 95         | 용화취락지구  | ·자연취락지구 신설<br>·면적 : 71,060㎡ | ·기존취락지역 주민의 생활편익과 복지증진을 위하여 자연취락<br>지구로 지정 |
| 96         | 조동취락지구  | ·자연취락지구 신설<br>·면적 : 15,820㎡ | ·기존취락지역 주민의 생활편익과 복지증진을 위하여 자연취락<br>지구로 지정 |

| 도면표시<br>번호 | 지구명     | 변경내용                        | 변경사유                                   |
|------------|---------|-----------------------------|--|
| 97         | 봉림①취락지구 | ·자연취락지구 신설<br>·면적 : 18,540㎡ | ·기존취락지역 주민의 생활편익과 복지증진을 위하여 자연취락지구로 지정 |
| 98         | 봉림②취락지구 | ·자연취락지구 신설<br>·면적 : 12,940㎡ | ·기존취락지역 주민의 생활편익과 복지증진을 위하여 자연취락지구로 지정 |
| 99         | 황산취락지구  | ·자연취락지구 신설<br>·면적 : 21,800㎡ | ·기존취락지역 주민의 생활편익과 복지증진을 위하여 자연취락지구로 지정 |
| 100        | 봉소취락지구  | ·자연취락지구 신설<br>·면적 : 22,770㎡ | ·기존취락지역 주민의 생활편익과 복지증진을 위하여 자연취락지구로 지정 |
| 101        | 아암①취락지구 | ·자연취락지구 신설<br>·면적 : 13,320㎡ | ·기존취락지역 주민의 생활편익과 복지증진을 위하여 자연취락지구로 지정 |
| 102        | 아암②취락지구 | ·자연취락지구 신설<br>·면적 : 15,980㎡ | ·기존취락지역 주민의 생활편익과 복지증진을 위하여 자연취락지구로 지정 |
| 103        | 아암③취락지구 | ·자연취락지구 신설<br>·면적 : 19,378㎡ | ·기존취락지역 주민의 생활편익과 복지증진을 위하여 자연취락지구로 지정 |
| 104        | 죽산취락지구  | ·자연취락지구 신설<br>·면적 : 31,280㎡ | ·기존취락지역 주민의 생활편익과 복지증진을 위하여 자연취락지구로 지정 |
| 105        | 길현취락지구  | ·자연취락지구 신설<br>·면적 : 18,670㎡ | ·기존취락지역 주민의 생활편익과 복지증진을 위하여 자연취락지구로 지정 |
| 106        | 구탄①취락지구 | ·자연취락지구 신설<br>·면적 : 12,670㎡ | ·기존취락지역 주민의 생활편익과 복지증진을 위하여 자연취락지구로 지정 |
| 107        | 구탄②취락지구 | ·자연취락지구 신설<br>·면적 : 22,120㎡ | ·기존취락지역 주민의 생활편익과 복지증진을 위하여 자연취락지구로 지정 |
| 108        | 장동①취락지구 | ·자연취락지구 신설<br>·면적 : 18,320㎡ | ·기존취락지역 주민의 생활편익과 복지증진을 위하여 자연취락지구로 지정 |
| 109        | 장동②취락지구 | ·자연취락지구 신설<br>·면적 : 30,770㎡ | ·기존취락지역 주민의 생활편익과 복지증진을 위하여 자연취락지구로 지정 |
| 110        | 마곡①취락지구 | ·자연취락지구 신설<br>·면적 : 11,830㎡ | ·기존취락지역 주민의 생활편익과 복지증진을 위하여 자연취락지구로 지정 |
| 111        | 마곡②취락지구 | ·자연취락지구 신설<br>·면적 : 21,190㎡ | ·기존취락지역 주민의 생활편익과 복지증진을 위하여 자연취락지구로 지정 |
| 112        | 마곡③취락지구 | ·자연취락지구 신설<br>·면적 : 10,590㎡ | ·기존취락지역 주민의 생활편익과 복지증진을 위하여 자연취락지구로 지정 |
| 113        | 명천①취락지구 | ·자연취락지구 신설<br>·면적 : 15,730㎡ | ·기존취락지역 주민의 생활편익과 복지증진을 위하여 자연취락지구로 지정 |
| 114        | 명천②취락지구 | ·자연취락지구 신설<br>·면적 : 19,780㎡ | ·기존취락지역 주민의 생활편익과 복지증진을 위하여 자연취락지구로 지정 |
| 115        | 금정취락지구  | ·자연취락지구 신설<br>·면적 : 14,660㎡ | ·기존취락지역 주민의 생활편익과 복지증진을 위하여 자연취락지구로 지정 |
| 116        | 각계취락지구  | ·자연취락지구 신설<br>·면적 : 21,860㎡ | ·기존취락지역 주민의 생활편익과 복지증진을 위하여 자연취락지구로 지정 |
| 117        | 고당①취락지구 | ·자연취락지구 신설<br>·면적 : 21,830㎡ | ·기존취락지역 주민의 생활편익과 복지증진을 위하여 자연취락지구로 지정 |
| 118        | 고당②취락지구 | ·자연취락지구 신설<br>·면적 : 17,770㎡ | ·기존취락지역 주민의 생활편익과 복지증진을 위하여 자연취락지구로 지정 |

| 도면표시<br>번호 | 지구명     | 변경내용                        | 변경사유                                   |
|------------|---------|-----------------------------|--|
| 119        | 고당③취락지구 | ·자연취락지구 신설<br>·면적 : 19,290㎡ | ·기존취락지역 주민의 생활편익과 복지증진을 위하여 자연취락지구로 지정 |
| 120        | 심천②취락지구 | ·자연취락지구 신설<br>·면적 : 24,920㎡ | ·기존취락지역 주민의 생활편익과 복지증진을 위하여 자연취락지구로 지정 |
| 121        | 단전①취락지구 | ·자연취락지구 신설<br>·면적 : 31,090㎡ | ·기존취락지역 주민의 생활편익과 복지증진을 위하여 자연취락지구로 지정 |
| 122        | 단전②취락지구 | ·자연취락지구 신설<br>·면적 : 13,020㎡ | ·기존취락지역 주민의 생활편익과 복지증진을 위하여 자연취락지구로 지정 |

나) 개발진흥지구

■ 개발진흥지구 결정(변경) 조서

| 구 분 | 도면표시<br>번호 | 지구명 | 지구의<br>세분 | 위치  | 제한<br>내용 | 면 적<br>(㎡) | 최초<br>결정일  | 비고            |
|-----|------------|-----|-----------|-----|----------|------------|------------|---------------|
| 기정  | 7-7        | 양정리 | 주거형       | 양정리 | -        | 8,555      | 2008.9.23  | 수립, 완료, 병원    |
| 변경  | 4          | 양정리 | 주거형       | 양정리 | -        | 8,555      |            | 수립, 완료, 병원    |
| 기정  | 7-16       | 초강리 | 주거형       | 초강리 | -        | 27,690     | 1993.9.25  | 수립, 완료, 문화마을  |
| 변경  | 5          | 초강리 | 주거형       | 초강리 | -        | 27,690     |            |               |
| 기정  | 7-17       | 매금리 | 산업형       | 매금리 | -        | 65,625     | 1996.5.7   | 수립, 완료, 벽산    |
| 변경  | 6          | 매금리 | 산업형       | 매금리 | -        | 65,625     |            |               |
| 기정  | 7-18       | 법화리 | 산업형       | 법화리 | -        | 115,885    | 2004.10.25 | 수립, 완료, 농공단지  |
| 변경  | 7          | 법화리 | 산업형       | 법화리 | -        | 115,885    |            |               |
| 기정  | 7-19       | 매금리 | 산업형       | 매금리 | -        | 95,384     | 1998.9.6   | 수립, 완료, 한양목재  |
| 변경  | 8          | 매금리 | 산업형       | 매금리 | -        | 95,384     |            |               |
| 기정  | 7-21       | 가곡리 | 산업형       | 가곡리 | -        | 35,176     | 2000.6.9   | 수립, 개발중, 생표식품 |
| 변경  | 9          | 가곡리 | 산업형       | 가곡리 | -        | 35,176     |            |               |

| 구분 | 도면<br>표시<br>번호 | 지구명        | 지구의<br>세분  | 위치  | 제한<br>내용 | 면적<br>(㎡) | 최초<br>결정일  | 비고            |
|----|----------------|------------|------------|-----|----------|-----------|------------|---------------|
| 기정 | 7-22           | 법화리        | 유통형        | 법화리 | -        | 100,368   | 2004.7.16  | 수립,개발중,쌍용출고장  |
| 변경 | 10             | 법화리        | 유통형        | 법화리 | -        | 100,368   |            |               |
| 기정 | 7-23           | 어촌리        | 산업형        | 어촌리 | -        | 147,258   | 2004.12.31 | 수립, 개발중, 매일유업 |
| 변경 | 11             | 어촌리        | 산업형        | 어촌리 | -        | 147,258   |            |               |
| 폐지 | 1              | 영동<br>산업단지 | 개발<br>촉진지구 | 매금리 | -        | 703,768   |            |               |
| 폐지 | 7-1            | 설계리        | 복합형        | 설계리 | -        | 10,429    | 1999.2.17  | 영동공대          |
| 폐지 | 7-3            | 노천리        | 주거형        | 노천리 | -        | 139,000   |            | 미수립           |
| 폐지 | 7-6            | 물한리        | 관광형        | 물한리 | -        | 99,375    |            | 미수립           |
| 폐지 | 7-8            | 용화리        | 주거형        | 용화리 | -        | 95,000    |            | 미수립           |
| 폐지 | 7-11           | 송호리        | 주거형        | 송호리 | -        | 72,000    |            | 미수립           |
| 폐지 | 7-15           | 고당리        | 주거형        | 고당리 | -        | 77,000    |            | 미수립           |

■ 개발진흥지구 결정(변경) 사유서

| 도면 표시번호 | 지구명             | 변경내용                            | 변경사유   |
|---------|-----------------|---------------------------------|--|
| 4       | 양정지구            | ·도면표시변경<br>·7-7 → 4             | · 군 관리계획 통합에 따른 도면표시 변경                                |
| 5       | 초강문화마을          | ·도면표시변경<br>·7-16 → 5            | · 군 관리계획 통합에 따른 도면표시 변경                                |
| 6       | 매금지구<br>(백산니포보) | ·도면표시변경<br>·7-17 → 6            | · 군 관리계획 통합에 따른 도면표시 변경                                |
| 7       | 초강,각계지구         | ·도면표시변경<br>·7-18 → 7            | · 군 관리계획 통합에 따른 도면표시 변경                                |
| 8       | 매금지구<br>(한양목재)  | ·도면표시변경<br>·7-19 → 8            | · 군 관리계획 통합에 따른 도면표시 변경                                |
| 9       | 가곡지구<br>(샘표식품)  | ·도면표시변경<br>·7-21 → 9            | · 군 관리계획 통합에 따른 도면표시 변경                                |
| 10      | 벌화지구<br>(쌍용출고장) | ·도면표시변경<br>·7-22 → 10           | · 군 관리계획 통합에 따른 도면표시 변경                                |
| 11      | 어촌지구<br>(매일유업)  | ·도면표시변경<br>·7-23 → 11           | · 군 관리계획 통합에 따른 도면표시 변경                                |
| -       | 영동산업단지          | ·개발진흥지구 폐지<br>·면적 : 703,768㎡    | · 지방산업단지로 지구지정이 수립되어 군 기본계획 상 시가화에정용지로 포함되는바 개발진흥지구 폐지 |
| -       | 설계리             | ·복합형 개발진흥지구 폐지<br>·면적 : 10,429㎡ | · 기 결정된 학교시설 용지로 부지가 편입되어 개발진흥지구 폐지                    |
| -       | 노천지구            | ·주거 개발진흥지구 폐지<br>·면적 : 139,000㎡ | · 「도시관리계획 수립지침」 3-2-9-1에 의거 자연취락지구로 지정하고 개발진흥지구 폐지     |
| -       | 물한지구            | ·관광형개발진흥지구 폐지<br>·면적 : 99,375㎡  | · 자연 경관 우수 지역으로 경관보호차원에서 개발진흥지구 폐지                     |
| -       | 용화지구            | ·주거 개발진흥지구 폐지<br>·면적 : 95,000㎡  | · 「도시관리계획 수립지침」 3-2-9-1에 의거 자연취락지구로 지정하고 개발진흥지구 폐지     |



| 도면 표시번호 | 지구명  | 변경내용                           | 변경사유   |
|---------|------|--------------------------------|--|
| -       | 송호지구 | ·주거 개발진흥지구 폐지<br>·면적 : 72,000㎡ | · 「도시관리계획 수립지침」 3-2-9-1에 의거 자연취락지구로 지정하고 개발진흥지구 폐지 |
| -       | 고당지구 | ·주거 개발진흥지구 폐지<br>·면적 : 77,000㎡ | · 「도시관리계획 수립지침」 3-2-9-1에 의거 자연취락지구로 지정하고 개발진흥지구 폐지 |

나. 용도구역계획

1. 용도구역 결정(변경) 조서

| 구 분          | 기정    | 변경내역      |    |    | 변경후     | 위치      | 비 고    |
|--------------|-------|-----------|----|----|---------|---------|--------|
|              |       | 변경        | 신설 | 폐지 |         |         |        |
| 제2종지구단위 계획구역 | 면적(㎡) | 1,088,745 | -  | -  | 492,804 | 595,941 | 영동군 일원 |
|              | 개소    | 14        | -  | -  | 6       | 8       |        |

가) 제2종 지구단위계획구역 결정(변경) 조서

| 구분 | 도면 표시번호 | 구역명 | 구역의 세분 | 위치  | 면 적 (㎡) | 최초 결정일     | 비고           |
|----|---------|-----|--------|-----|---------|------------|--------------|
| 기정 | 7-7     | 양정리 | 주거형    | 양정리 | 8,555   | 2008.9.23  | 수립, 완료, 병원   |
| 변경 | 3       | 양정리 | 주거형    | 양정리 | 8,555   |            | 수립, 완료, 병원   |
| 기정 | 7-16    | 초강리 | 주거형    | 초강리 | 27,690  | 1993.9.25  | 수립, 완료, 문화마을 |
| 변경 | 4       | 초강리 | 주거형    | 초강리 | 27,690  |            |              |
| 기정 | 7-17    | 매금리 | 산업형    | 매금리 | 65,625  | 1996.5.7   | 수립, 완료, 벽산   |
| 변경 | 5       | 매금리 | 산업형    | 매금리 | 65,625  |            |              |
| 기정 | 7-18    | 법화리 | 산업형    | 법화리 | 115,885 | 2004.10.25 | 수립, 완료, 농공단지 |
| 변경 | 6       | 법화리 | 산업형    | 법화리 | 115,885 |            |              |

| 구분 | 도면<br>표시<br>번호 | 구역명 | 구역의<br>세분 | 위치  | 면적<br>(㎡) | 최초<br>결정일  | 비고             |
|----|----------------|-----|-----------|-----|-----------|------------|----------------|
| 기정 | 7-19           | 매금리 | 산업형       | 매금리 | 95,384    | 1998.9.6   | 수립, 완료, 한양목재   |
| 변경 | 7              | 매금리 | 산업형       | 매금리 | 95,384    |            |                |
| 기정 | 7-21           | 가곡리 | 산업형       | 가곡리 | 35,176    | 2000.6.9   | 수립, 개발중, 생표식품  |
| 변경 | 8              | 가곡리 | 산업형       | 가곡리 | 35,176    |            |                |
| 기정 | 7-22           | 법화리 | 유통형       | 법화리 | 100,368   | 2004.7.16  | 수립, 개발중, 쌍용출고장 |
| 변경 | 9              | 법화리 | 유통형       | 법화리 | 100,368   |            |                |
| 기정 | 7-23           | 어촌리 | 산업형       | 어촌리 | 147,258   | 2004.12.31 | 수립, 개발중, 매일유업  |
| 변경 | 10             | 어촌리 | 산업형       | 어촌리 | 147,258   |            |                |
| 폐지 | 7-1            | 설계리 | 복합형       | 설계리 | 10,429    | 1999.2.17  | 영동공대           |
| 폐지 | 7-3            | 노천리 | 주거형       | 노천리 | 139,000   |            | 미수립            |
| 폐지 | 7-6            | 물한리 | 관광형       | 물한리 | 99,375    |            | 미수립            |
| 폐지 | 7-8            | 용화리 | 주거형       | 용화리 | 95,000    |            | 미수립            |
| 폐지 | 7-11           | 송호리 | 주거형       | 송호리 | 72,000    |            | 미수립            |
| 폐지 | 7-15           | 고당리 | 주거형       | 고당리 | 77,000    |            | 미수립            |

■ 제2종 지구단위계획구역 결정(변경) 사유서

| 도면표시<br>번호 | 구역명             | 변경내용                       | 변경사유                              |
|------------|-----------------|----------------------------|-----------------------------------|
| 3          | 양정지구            | ·도면표시변경<br>·7-7 → 3        | · 군 관리계획 통합에 따른 도면표시 변경           |
| 4          | 초강문화마을          | ·도면표시변경<br>·7-16 → 4       | · 군 관리계획 통합에 따른 도면표시 변경           |
| 5          | 매금지구<br>(벽산니포브) | ·도면표시변경<br>·7-17 → 5       | · 군 관리계획 통합에 따른 도면표시 변경           |
| 6          | 초강,각계지구         | ·도면표시변경<br>·7-18 → 6       | · 군 관리계획 통합에 따른 도면표시 변경           |
| 7          | 매금지구<br>(한양목재)  | ·도면표시변경<br>·7-19 → 7       | · 군 관리계획 통합에 따른 도면표시 변경           |
| 8          | 가곡지구<br>(생표식품)  | ·도면표시변경<br>·7-21 → 8       | · 군 관리계획 통합에 따른 도면표시 변경           |
| 9          | 법화지구<br>(쌍용출고장) | ·도면표시변경<br>·7-22 → 9       | · 군 관리계획 통합에 따른 도면표시 변경           |
| 10         | 어촌지구<br>(매일유업)  | ·도면표시변경<br>·7-23 → 10      | · 군 관리계획 통합에 따른 도면표시 변경           |
| -          | 설계지구            | ·용도구역 폐지<br>·면적 : 10,429㎡  | · 기 결정된 학교시설 용지로 부지가 편입되어 용도구역 폐지 |
| -          | 노천지구            | ·용도구역 폐지<br>·면적 : 133,000㎡ | · 지구단위계획 미수립으로 인한 용도구역 폐지         |
| -          | 물한지구            | ·용도구역 폐지<br>·면적 : 99,375㎡  | · 지구단위계획 미수립으로 인한 용도구역 폐지         |
| -          | 용화지구            | ·용도구역 폐지<br>·면적 : 95,000㎡  | · 지구단위계획 미수립으로 인한 용도구역 폐지         |
| -          | 송호지구            | ·용도구역 폐지<br>·면적 : 72,000㎡  | · 지구단위계획 미수립으로 인한 용도구역 폐지         |
| -          | 고당지구            | ·용도구역 폐지<br>·면적 : 77,000㎡  | · 지구단위계획 미수립으로 인한 용도구역 폐지         |

다. 군계획시설 결정(변경) 조서

1. 교통시설

■ 영동군 도로총괄조서

(단위: 개소, m, m<sup>2</sup>)

| 구분 | 합계  |         |           | 1류  |        |         | 2류  |         |           | 3류  |        |         |
|----|-----|---------|-----------|-----|--------|---------|-----|---------|-----------|-----|--------|---------|
|    | 노선수 | 연장      | 면적        | 노선수 | 연장     | 면적      | 노선수 | 연장      | 면적        | 노선수 | 연장     | 면적      |
| 합계 | 481 | 319,116 | 2,944,373 | 45  | 31,197 | 497,097 | 214 | 227,627 | 1,925,207 | 220 | 60,292 | 522,069 |
| 중로 | 65  | 59,841  | 1,000,672 | 13  | 18,469 | 369,380 | 13  | 14,675  | 221,627   | 37  | 26,697 | 320,364 |
| 소로 | 416 | 259,275 | 2,033,002 | 32  | 12,728 | 127,717 | 201 | 212,952 | 1,703,580 | 183 | 33,595 | 201,705 |

가) 도로

■ 도로 결정(변경) 조서

| 구분 | 규모 |    |     |        | 기능       | 연장 (m) | 기점                 | 종점                     | 사용 형태 | 주요 경과지 | 최 초 결정일              | 비고       |
|----|----|----|-----|--------|----------|--------|--------------------|------------------------|-------|--------|----------------------|----------|
|    | 등급 | 류별 | 번호  | 폭원 (m) |          |        |                    |                        |       |        |                      |          |
| 기정 | 중로 | 1  | 2   | 20     | 주간선 도로   | 3,870  | 제1호광장 계산리 912도     | 대로 1-1호선 주곡리 431-2답    | 일반 도로 |        | 내·교204호 1954.05.15   |          |
| 변경 | 중로 | 1  | 2   | 20     | 주간선 도로   | 3,899  | 제1호광장 계산리 912도     | 중로 3-17호선 주곡리 431-16도  | 일반 도로 |        | 내·교204호 1954.05.15   |          |
| 기정 | 중로 | 1  | 3   | 20     | 보조 간선도로  | 770    | 중로1-2호선 계산리 653-1대 | 대로1-1호선 매천리 산21-1임     | 일반 도로 |        | 내·교204호 1954.05.15   |          |
| 변경 | 중로 | 1  | 3   | 20     | 보조 간선도로  | 791    | 중로1-2호선 계산리 653-1대 | 대로1-1호선 매천리 128-10도    | 일반 도로 |        | 내·교204호 1954.05.15   |          |
| 기정 | 중로 | 1  | 1   | 20     | 집산도로     | 389    | 매천리 157-2답         | 중로2-1호선                | 일반 도로 |        | 충·교244호 2010.10.08   | 늘머니 과일랜드 |
| 변경 | 중로 | 1  | 4   | 20     | 집산도로     | 389    | 영동읍 매천리 157-2답     | 중로2-1호선 영동읍 매천리 181-2전 | 일반 도로 |        |                      |          |
| 신설 | 중로 | 1  | 5   | 20     | 주간선 도로   | 4,906  | 대로1-2호선 부용리 845도   | 주곡리 구역계 주곡리 353답       | 일반 도로 |        |                      | 국도 4호선   |
| 신설 | 중로 | 1  | 8   | 20     | 주간선 도로   | 11,510 | 영동읍 주곡리 353        | 황간면 소계리 산24-5          | 일반 도로 |        |                      | 국도 4호선   |
| 신설 | 중로 | 1  | 9   | 20     | 주간선 도로   | 19,407 | 영동읍 부용리 176-2      | 학산면 봉소리 산119-2         | 일반 도로 |        |                      | 국도 19호선  |
| 기정 | 중로 | 1  | 1   | 20     | 보 조 간선도로 | 2,300  | 영동IC앞 상용삼거리        | 국도19호선 매남교차로           | 일반 도로 |        | 충·교2560호 (2009.5.11) | 영동산 입단지  |
| 변경 | 중로 | 1  | 201 | 20     | 보 조 간선도로 | 2,300  | 영동IC앞 상용삼거리        | 국도19호선 매남교차로           | 일반 도로 |        |                      |          |
| 기정 | 중로 | 1  | 2   | 24     | 보 조 간선도로 | 880    | 국도19호선 매남교차로       | 남흥지구계 (중로3-6호선)        | 일반 도로 |        | 충·교2560호 (2009.5.11) | 영동산 입단지  |
| 변경 | 중로 | 1  | 202 | 24     | 보 조 간선도로 | 880    | 국도19호선 매남교차로       | 남흥지구계 (중로3-6호선)        | 일반 도로 |        |                      |          |

| 구분 | 규모 |    |     |        | 기능       | 연장 (m) | 기점                      | 종점                      | 사용 형태 | 주요 경과지 | 최 초 결정일              | 비고       |
|----|----|----|-----|--------|----------|--------|-------------------------|-------------------------|-------|--------|----------------------|----------|
|    | 등급 | 유별 | 번호  | 폭원 (m) |          |        |                         |                         |       |        |                      |          |
| 기정 | 중로 | 1  | 3   | 20     | 보 조 간선도로 | 976    | 남측구역계                   | 북측구역계                   | 일반 도로 |        | 충·고2560호 (2009.5.11) | 영동산업 단지  |
| 변경 | 중로 | 1  | 203 | 20     | 보 조 간선도로 | 976    | 남측구역계 매금리 256전          | 북측구역계 법화리 산32-3입        | 일반 도로 |        |                      |          |
| 신설 | 중로 | 1  | 204 | 20     | 주간선도로    | 6,215  | 용산면 신항리 산36-5           | 영동읍 철계리 산9-18           | 일반 도로 |        |                      | 국도 19호선  |
| 신설 | 중로 | 1  | 301 | 20     | 주간선 도로   | 530    | 황간면 소계리 산24-5           | 황간면 소계리 산20-6           | 일반 도로 |        |                      | 국도 4호선   |
| 신설 | 중로 | 1  | 302 | 20     | 주간선도로    | 7,285  | 황간면 소계리 산20-6           | 추풍령면 관리 409-4           | 일반 도로 |        |                      | 국도 4호선   |
| 기정 | 중로 | 1  | 1   | 20     | 주간선 도로   | 1,900  | 대로1-1호선 마산리46-3         | 신흥리 216                 | 일반 도로 |        | 충·고183호 (1977.12.26) |          |
| 변경 | 중로 | 1  | 303 | 20     | 주간선 도로   | 1,900  | 중로 3-301호선 황간면마산리46-3대  | 황간면 신흥리 14-2입           | 일반 도로 |        |                      |          |
| 기정 | 중로 | 1  | 1   | 20     | 주간선 도로   | 2,041  | 관리 구역계                  | 추풍령리 구역계                | 일반 도로 | 추풍령역   | 충·고151호 (1976.12.31) |          |
| 변경 | 중로 | 1  | 401 | 20     | 주간선 도로   | 2,041  | 추풍령면 관리 산14-3도          | 추풍령면 추풍령리 251-1도        | 일반 도로 | 추풍령역   |                      |          |
| 기정 | 중로 | 1  | 2   | 20     | 주간선 도로   | 333    | 추풍령리 구역계                | 추풍령리 구역계                | 일반 도로 |        |                      |          |
| 변경 | 중로 | 1  | 402 | 20     | 주간선 도로   | 333    | 추풍령면 추풍령리 303-4답        | 추풍령면 추풍령리 247-1전        | 일반 도로 |        |                      |          |
| 신설 | 중로 | 1  | 801 | 20     | 주간선도로    | 9,121  | 심천면 고당리 산79-4           | 영동읍 오탄리 624             | 일반 도로 |        |                      | 국도 4호선   |
| 기정 | 중로 | 2  | 1   | 15     | 집산도로     | 660    | 1호근린공원 주곡리 산4-3         | 남측구역계 주곡리366            | 일반 도로 |        | 영·고21호 2009.04.21    | 주곡산 업단지  |
| 변경 | 중로 | 2  | 2   | 15     | 집산도로     | 660    | 1호근린공원 주곡리 산4-3         | 남측구역계 주곡리366            | 일반 도로 |        |                      |          |
| 신설 | 중로 | 2  | 3   | 15     | 집산도로     | 175    | 중로 2-1호선 동정리 77-6도      | 중로 3-15호선 계산리100-5답     | 일반 도로 |        |                      |          |
| 신설 | 중로 | 2  | 4   | 15     | 집산도로     | 127    | 중로 1-2호선 계산리205-92도     | 중로3-15호선 계산리100-3답      | 일반 도로 |        |                      |          |
| 기정 | 중로 | 2  | 1   | 16     | 집산도로     | 935    | 중로1-1호선                 | 중로1-1호선                 | 일반 도로 |        | 충·고244호 (2010.10.08) | 늘머니 아일랜드 |
| 변경 | 중로 | 2  | 5   | 20     | 집산도로     | 935    | 중로1-104호선 영동읍 매천리 181-2 | 중로1-104호선 영동읍 매천리 181-2 | 일반 도로 |        |                      |          |
| 기정 | 중로 | 2  | 1   | 15     | 주간선 도로   | 2,520  | 대로1-1호선 상용리139          | 신흥리 508-1               | 일반 도로 |        | 충·고183호 (1977.12.26) |          |
| 변경 | 중로 | 2  | 201 | 15     | 주간선 도로   | 2,520  | 대로1-202호선 상용리139-2도     | 신흥리508-1도               | 일반 도로 |        |                      |          |
| 기정 | 중로 | 2  | 1   | 18     | 집산도로     | 818    | 중로1-3호선                 | 중로1-3호선                 | 일반 도로 |        | 충·고2560호 (2009.5.11) | 영동산업 단지  |
| 변경 | 중로 | 2  | 202 | 18     | 집산도로     | 818    | 중로1-203호선 미전리 산45입      | 중로1-203호선 미전리 산51-3입    | 일반 도로 |        |                      |          |
| 기정 | 중로 | 2  | 2   | 18     | 집산도로     | 1,005  | 중로1-3호선                 | 중로1-3호선                 | 일반 도로 |        | 충·고2560호 (2009.5.11) | 영동산업 단지  |
| 변경 | 중로 | 2  | 203 | 18     | 집산도로     | 1,005  | 중로1-203호선 매금리 산75입      | 중로1-203호선 미전리 산45입      | 일반 도로 |        |                      |          |
| 기정 | 중로 | 2  | 2   | 15     | 주간선 도로   | 835    | 중로2-1호선 구촌리231-1        | 구촌리 463-7               | 일반 도로 |        | 충·고183호 (1977.12.26) |          |
| 변경 | 중로 | 2  | 204 | 15     | 주간선 도로   | 835    | 중로2-201호선 구촌리231-1답     | 구촌리 산32-1도              | 일반 도로 |        |                      |          |
| 기정 | 중로 | 2  | 1   | 15     | 주간선 도로   | 1,180  | 대로3-2호선 남성리382-6        | 대로1-1호선                 | 일반 도로 |        | 충·고183호 (1977.12.26) |          |
| 변경 | 중로 | 2  | 302 | 15     | 주간선 도로   | 1,180  | 대로 3-301호선 남성리 691도     | 중로 3-301호선 마산리 18-2제    | 일반 도로 |        |                      |          |

| 구분 | 규모 |    |     |        | 기능       | 연장 (m) | 기점                        | 종점                       | 사용 형태 | 주요 경과지 | 최 초 결정일                 | 비고          |
|----|----|----|-----|--------|----------|--------|---------------------------|--------------------------|-------|--------|-------------------------|-------------|
|    | 등급 | 류별 | 번호  | 폭원 (m) |          |        |                           |                          |       |        |                         |             |
| 기정 | 중로 | 2  | 2   | 15     | 보조 간선도로  | 980    | 대로3-2호선<br>신흥리44-5        | 대로3-2호선<br>난곡리 565-2     | 일반 도로 |        | 충·고183호<br>(1977.12.26) |             |
| 변경 | 중로 | 2  | 303 | 15     | 보조 간선도로  | 980    | 대로 3-301호선<br>신흥리 44-5전   | 대로 3-301호선<br>난곡리 687-1도 | 일반 도로 |        |                         |             |
| 기정 | 중로 | 2  | 1   | 15     | 주간선 도로   | 1,530  | 중로 1-1                    | 지봉리 구역계                  | 일반 도로 |        | 충·고151호<br>(1976.12.31) |             |
| 변경 | 중로 | 2  | 401 | 15     | 주간선 도로   | 1,530  | 중로 1-402호선<br>추풍령리 216-3도 | 지봉리 673-2도               | 일반 도로 |        |                         |             |
| 기정 | 중로 | 3  | 1   | 12     | 국지도로     | 372    | 중로2-1호선<br>주곡리 산4-3       | 중로2-1호선<br>주곡리 511       | 일반 도로 |        | 영·고21호<br>2009.04.21    | 주곡산<br>입단지  |
| 변경 | 중로 | 3  | 16  | 12     | 국지도로     | 372    | 중로 2-2호선<br>주곡리 산4-3입     | 중로 2-2호선<br>주곡리 511구     | 일반 도로 |        |                         |             |
| 기정 | 중로 | 3  | 1   | 12     | 집산도로     | 307    | 중로2-1호선                   | 중로3-2호선                  | 일반 도로 |        | 충·고244호<br>(2010.10.08) | 늘머니<br>과일랜드 |
| 변경 | 중로 | 3  | 18  | 12     | 집산도로     | 307    | 중로2-5호선<br>매천리 212-2담     | 중로3-19호선<br>매천리 산35-1입   | 일반 도로 |        |                         |             |
| 기정 | 중로 | 3  | 2   | 12     | 집산도로     | 264    | 중로3-1호선                   | 소로1-1호선                  | 일반 도로 |        | 충·고244호<br>(2010.10.08) | 늘머니<br>과일랜드 |
| 변경 | 중로 | 3  | 19  | 12     | 집산도로     | 264    | 중로3-18호선<br>매천리 산35-1입    | 소로1-호선<br>매천리 222-1도     | 일반 도로 |        |                         |             |
| 기정 | 중로 | 3  | 3   | 12     | 집산도로     | 99     | 소로1-2호선                   | 영동읍 매천리<br>46-7담         | 일반 도로 |        | 충·고244호<br>(2010.10.08) | 늘머니<br>과일랜드 |
| 변경 | 중로 | 3  | 20  | 12     | 집산도로     | 99     | 소로1-호선<br>매천리 39-6과       | 영동읍 매천리<br>46-7담         | 일반 도로 |        |                         |             |
| 신설 | 중로 | 3  | 21  | 12     | 국지도로     | 794    | 중로 2-1호선<br>동정리 126-9도    | 중로 2-1호선<br>계산리 44-3도    | 일반 도로 |        |                         |             |
| 신설 | 중로 | 3  | 22  | 12     | 국지도로     | 188    | 중로 2-1호선<br>동정리 77-6도     | 중로 3-21호선<br>계산리 38장     | 일반 도로 |        |                         |             |
| 기정 | 중로 | 3  | 1   | 12     | 보 조 간선도로 | 345    | 중로2-1호선<br>구촌리155-11      | 소로2-15호선<br>용산리91        | 일반 도로 |        | 충·고183호<br>(1977.12.26) |             |
| 변경 | 중로 | 3  | 201 | 12     | 보 조 간선도로 | 345    | 중로2-201호선<br>구촌리155-11전   | 소로2-216호선<br>용산리91-1학    | 일반 도로 |        |                         |             |
| 기정 | 중로 | 3  | 1   | 12     | 국지도로     | 933    | 중로1-3호선                   | 중로3-1호선                  | 일반 도로 |        | 충·고2560호<br>(2009.5.11) | 영동산<br>입단지  |
| 변경 | 중로 | 3  | 202 | 12     | 국지도로     | 933    | 중로1-203호선<br>미전리 산45입     | 중로3-203호선<br>미전리430-2전   | 일반 도로 |        |                         |             |
| 기정 | 중로 | 3  | 2   | 12     | 국지도로     | 110    | 중로3-1호선                   | 중로2-1호선                  | 일반 도로 |        | 충·고2560호<br>(2009.5.11) | 영동산<br>입단지  |
| 변경 | 중로 | 3  | 203 | 12     | 국지도로     | 110    | 중로3-202호선<br>미전리480-2전    | 중로2-202호선<br>미전리 산45입    | 일반 도로 |        |                         |             |
| 기정 | 중로 | 3  | 3   | 12     | 국지도로     | 263    | 중로2-2호선                   | 소로1-3호선                  | 일반 도로 |        | 충·고2560호<br>(2009.5.11) | 영동산<br>입단지  |
| 변경 | 중로 | 3  | 204 | 12     | 국지도로     | 263    | 중로2-203호선<br>한곡리 산14-11입  | 소로1-204호선<br>한곡리 산14-11입 | 일반 도로 |        |                         |             |
| 기정 | 중로 | 3  | 4   | 12     | 국지도로     | 77     | 중로2-2호선                   | 소로1-3호선                  | 일반 도로 |        | 충·고2560호<br>(2009.5.11) | 영동산<br>입단지  |
| 변경 | 중로 | 3  | 205 | 12     | 국지도로     | 77     | 중로2-203호선<br>한곡리 산17-1입   | 소로1-204호선<br>한곡리 산17-1입  | 일반 도로 |        |                         |             |
| 기정 | 중로 | 3  | 5   | 12     | 국지도로     | 268    | 중로2-2호선                   | 소로1-3호선                  | 일반 도로 |        | 충·고2560호<br>(2009.5.11) | 영동산<br>입단지  |
| 변경 | 중로 | 3  | 206 | 12     | 국지도로     | 268    | 중로2-203호선<br>한곡리 산16입     | 소로1-204호선<br>한곡리 산17-1입  | 일반 도로 |        |                         |             |
| 기정 | 중로 | 3  | 6   | 12     | 국지도로     | 620    | 중로 1-1호선                  | 남측구역계                    | 일반 도로 |        | 충·고2560호<br>(2009.5.11) | 영동산<br>입단지  |
| 변경 | 중로 | 3  | 207 | 12     | 국지도로     | 620    | 중로1-202호선<br>매곡리 280전     | 남측구역계<br>한곡리 74-1도       | 일반 도로 |        |                         |             |

| 구분 | 규모 |    |     |        | 기능      | 연장 (m) | 기점                     | 중점                    | 사용 형태 | 주요 경과지   | 최 초 결정일              | 비고       |
|----|----|----|-----|--------|---------|--------|------------------------|-----------------------|-------|----------|----------------------|----------|
|    | 등급 | 류별 | 번호  | 폭원 (m) |         |        |                        |                       |       |          |                      |          |
| 신설 | 중로 | 3  | 208 | 12     | 주간선도로   | 2,310  | 용산면 범화리 산5-1           | 용산면 매곡리 759-2         | 일반 도로 |          |                      | 국도 19호선  |
| 기정 | 중로 | 3  | 1   | 12     | 보조 간선도로 | 650    | 대로 3-3호선 남성리266        | 중로1-1호선 남성리610        | 일반 도로 |          | 충·고183호 (1977.12.26) |          |
| 변경 | 중로 | 3  | 303 | 12     | 보조 간선도로 | 330    | 중로 2-301호선 남성리 266전    | 중로 1-303호선 남성리 515-1전 | 일반 도로 |          |                      |          |
| 기정 | 중로 | 3  | 2   | 12     | 보조 간선도로 | 755    | 대로3-3호선 남성리120-1       | 중로1-1호선 남성리598-1      | 일반 도로 |          | 충·고183호 (1977.12.26) |          |
| 변경 | 중로 | 3  | 304 | 12     | 보조 간선도로 | 765    | 중로 2-301호선 남성리 120-1답  | 중로 1-303호선 남성리 558-2도 | 일반 도로 |          |                      |          |
| 기정 | 중로 | 3  | 3   | 12     | 보조 간선도로 | 1,610  | 대로3-2호선 남성리355         | 중로1-1호선 남성리650-2      | 일반 도로 |          | 충·고183호 (1977.12.26) |          |
| 변경 | 중로 | 3  | 305 | 12     | 보조 간선도로 | 1,620  | 대로 3-301호선 남성리 358전    | 중로 1-303호선 남성리 650-2답 | 일반 도로 |          |                      |          |
| 기정 | 중로 | 3  | 4   | 12     | 보조 간선도로 | 220    | 대로3-2호선 신흥리20-1        | 중로2-2호선 신흥리108        | 일반 도로 |          | 충·고183호 (1977.12.26) |          |
| 변경 | 중로 | 3  | 306 | 12     | 보조 간선도로 | 220    | 대로 3-301호선 신흥리 355-1전  | 중로 2-302호선 신흥리 108답   | 일반 도로 |          |                      |          |
| 기정 | 중로 | 3  | 5   | 12     | 보조 간선도로 | 95     | 대로1-1호선 소계리204-1       | 중로3-2호선 남성리159-2      | 일반 도로 |          | 충·고183호 (1977.12.26) |          |
| 변경 | 중로 | 3  | 307 | 12     | 보조 간선도로 | 95     | 중로 3-301호선 소계리 584-1전  | 중로 3-302호선 남성리 159-2도 | 일반 도로 |          |                      |          |
| 기정 | 중로 | 3  | 6   | 12     | 보조 간선도로 | 615    | 대로2-1호선 소계리584-1       | 소계리315-4              | 일반 도로 |          | 충·고183호 (1977.12.26) |          |
| 변경 | 중로 | 3  | 308 | 12     | 보조 간선도로 | 615    | 중로 3-302호선 소계리 584-1전  | 대로 1-301호선 소계리 315-4도 | 일반 도로 |          |                      |          |
| 신설 | 중로 | 3  | 309 | 12     | 보조 간선도로 | 153    | 소로 2-320호선 남성리 576-16대 | 중로 1-303호선 남성리 610답   | 일반 도로 |          |                      |          |
| 기정 | 중로 | 3  | 1   | 12     | 보조 간선도로 | 469    | 중로 1-1                 | 중로 2-1                | 일반 도로 | 추풍령 면사무소 | 충·고151호 (1976.12.31) |          |
| 변경 | 중로 | 3  | 401 | 12     | 보조 간선도로 | 469    | 중로1-402호선 추풍령리 336-92대 | 중로 2-401호선 추풍령리 80-1답 | 일반 도로 | 추풍령 면사무소 |                      |          |
| 기정 | 소로 | 1  | 1   | 11     | 국지도로    | 384    | 중로3-2호선                | 소로1-2호선               | 일반 도로 |          | 충·고244호 (2010.10.08) | 늘머니 과일랜드 |
| 변경 | 소로 | 1  | 13  | 11     | 국지도로    | 384    | 중로3-2호선 매천리 222-1도     | 소로1-14호선 매천리 산37-9임   | 일반 도로 |          |                      |          |
| 기정 | 소로 | 1  | 2   | 11     | 국지도로    | 166    | 소로1-1호선                | 중로3-3호선               | 일반 도로 |          | 충·고244호 (2010.10.08) | 늘머니 과일랜드 |
| 변경 | 소로 | 1  | 14  | 11     | 국지도로    | 166    | 소로1-13호선 매천리 산37-9임    | 중로3-20호선 매천리 39-6과    | 일반 도로 |          |                      |          |
| 기정 | 소로 | 1  | 3   | 10     | 국지도로    | 121    | 소로1-2호선                | 영동읍 매천리 40-1과         | 일반 도로 |          | 충·고244호 (2010.10.08) | 늘머니 과일랜드 |
| 변경 | 소로 | 1  | 15  | 10     | 국지도로    | 121    | 소로1-14호선 매천리 40-1과     | 영동읍 매천리 40-1과         | 일반 도로 |          |                      |          |
| 신설 | 소로 | 1  | 16  | 10     | 국지도로    | 140    | 중로 2-1호선 동정리96-1답      | 중로 3-15호선 계산리38-3답    | 일반 도로 |          |                      |          |
| 신설 | 소로 | 1  | 17  | 10     | 국지도로    | 94     | 중로 3-16호선 동정리90-1답     | 소로 1-13호선 동정리96-2답    | 일반 도로 |          |                      |          |
| 신설 | 소로 | 1  | 18  | 10     | 국지도로    | 140    | 중로 2-3호선 동정리88-1답      | 중로 3-16호선 동정리91답      | 일반 도로 |          |                      |          |
| 신설 | 소로 | 1  | 19  | 10     | 국지도로    | 196    | 중로 2-3호선 동정리88-1답      | 소로 1-17호선 동정리48-3답    | 일반 도로 |          |                      |          |
| 신설 | 소로 | 1  | 20  | 10     | 국지도로    | 179    | 중로 2-1호선 동정리48-13답     | 중로 3-15호선 계산리95-4답    | 일반 도로 |          |                      |          |
| 신설 | 소로 | 1  | 21  | 10     | 국지도로    | 114    | 소로 1-17호선 동정리47답       | 소로 1-19호선 계산리43답      | 일반 도로 |          |                      |          |

| 구분 | 규모 |    |     |           | 기능         | 연장<br>(m) | 기점                       | 종점                         | 사용<br>형태 | 주요<br>경과지 | 최 초<br>결정일              | 비고          |
|----|----|----|-----|-----------|------------|-----------|--------------------------|----------------------------|----------|-----------|-------------------------|-------------|
|    | 등급 | 류별 | 번호  | 폭원<br>(m) |            |           |                          |                            |          |           |                         |             |
| 신설 | 소로 | 1  | 22  | 10        | 국지도로       | 180       | 중로 2-1호선<br>동경리45-6답     | 중로 3-15호선<br>계산리91-1답      | 일반<br>도로 |           |                         |             |
| 기정 | 소로 | 1  | 1   | 10        | 국지도로       | 430       | 소로2-15호선<br>상용리197-3     | 소로2-3호선<br>상용리산28          | 일반<br>도로 |           | 충·고183호<br>(1977.12.26) |             |
| 변경 | 소로 | 1  | 201 | 10        | 국지도로       | 430       | 소로2-214호선<br>상용리198-2답   | 소로2-204호선<br>상용리 산28임      | 일반<br>도로 |           |                         |             |
| 기정 | 소로 | 1  | 1   | 10        | 국지도로       | 232       | 중로3-1호선                  | 중로1-3호선                    | 일반<br>도로 |           | 충·고2560호<br>(2009.5.11) | 영동산<br>입단지  |
| 변경 | 소로 | 1  | 202 | 10        | 국지도로       | 232       | 중로3-202호선<br>미전리 산45임    | 중로1-203호선<br>매금리255-2전     | 일반<br>도로 |           |                         |             |
| 기정 | 소로 | 1  | 2   | 10        | 국지도로       | 144       | 소로1-1호선                  | 소로1-1호선                    | 일반<br>도로 |           | 충·고2560호<br>(2009.5.11) | 영동산<br>입단지  |
| 변경 | 소로 | 1  | 203 | 10        | 국지도로       | 144       | 소로1-202호선<br>매금리 산75-3임  | 소로1-202호선<br>매금리 산75-3임    | 일반<br>도로 |           |                         |             |
| 기정 | 소로 | 1  | 3   | 10        | 국지도로       | 1,421     | 중로1-3호선                  | 중로3-6호선                    | 일반<br>도로 |           | 충·고2560호<br>(2009.5.11) | 영동산<br>입단지  |
| 변경 | 소로 | 1  | 204 | 10        | 국지도로       | 1,421     | 중로1-203호선<br>미전리 515전    | 중로3-207호선<br>한곡리 33도       | 일반<br>도로 |           |                         |             |
| 기정 | 소로 | 1  | 4   | 10        | 국지도로       | 145       | 중로2-1호선                  | 북측구역계                      | 일반<br>도로 |           | 충·고2560호<br>(2009.5.11) | 영동산<br>입단지  |
| 변경 | 소로 | 1  | 205 | 10        | 국지도로       | 145       | 중로2-202호선<br>미전리 산51-3임  | 북측구역계<br>법화리 산32-3임        | 일반<br>도로 |           |                         |             |
| 기정 | 소로 | 1  | 2   | 10        | 국지도로       | 320       | 중로1-1호선<br>남성리505-1      | 중로2-1호선<br>남성리562-2        | 일반<br>도로 |           | 충·고183호<br>(1977.12.26) |             |
| 변경 | 소로 | 1  | 302 | 10        | 국지도로       | 320       | 중로 1-303호선<br>남성리 505-2답 | 중로 2-302호선<br>남성리 548-1도   | 일반<br>도로 |           |                         |             |
| 기정 | 소로 | 1  | 4   | 10        | 국지도로       | 1,195     | 대로 1-1호선<br>마산리487-1     | 중로 1-1호선<br>신흥리356-6       | 일반<br>도로 |           | 충·고183호<br>(1977.12.26) |             |
| 변경 | 소로 | 1  | 304 | 10        | 국지도로       | 1,195     | 중로 3-301호선<br>마산리 673-2도 | 중로 1-303호선<br>신흥리 356-29도  | 일반<br>도로 |           |                         |             |
| 신설 | 소로 | 1  | 305 | 10        | 국지도로       | 86        | 중로 1-304호선<br>황간면마산리704도 | 황간면 마산리<br>514임            | 일반<br>도로 |           |                         |             |
| 신설 | 소로 | 1  | 311 | 10        | 국지도로       | 198       | 황간면우매리<br>497            | 황간면우매리<br>747              | 일반도로     |           |                         | 골프장<br>진입도로 |
| 기정 | 소로 | 1  | 1   | 10        | 집산도로       | 336       | 중로 1-1                   | 중로 2-1                     | 일반<br>도로 |           | 충·고10호<br>(1978.2.6)    |             |
| 변경 | 소로 | 1  | 401 | 10        | 집산도로       | 336       | 중로1-402호선<br>추풍령리 336-1철 | 중로 2-401호선<br>추풍령리 164-20대 | 일반<br>도로 |           | 충·고10호<br>(1978.2.6)    |             |
| 기정 | 소로 | 2  | 10  | 8         | 보조<br>간선도로 | 522       | 중로 3-8호선<br>계산리787-5도    | 서북측공업 지역구역계<br>설계리825-5도   | 일반<br>도로 |           |                         |             |
| 변경 | 소로 | 2  | 10  | 8         | 보조<br>간선도로 | 524       | 중로 3-4호선<br>계산리787-5도    | 소로 2-73호선<br>설계리825-5도     | 일반<br>도로 |           |                         |             |
| 기정 | 소로 | 2  | 18  | 8         | 보조<br>간선도로 | 175       | 중로 3-8호선<br>계산리 428-5도   | 소로 2-20호선<br>계산리 산24-8임    | 일반<br>도로 |           |                         |             |
| 변경 | 소로 | 2  | 18  | 8         | 보조<br>간선도로 | 160       | 중로 3-8호선<br>계산리 428-5도   | 소로 2-20호선<br>계산리 421도      | 일반<br>도로 |           |                         |             |
| 기정 | 소로 | 2  | 20  | 8         | 보조<br>간선도로 | 380       | 중로 3-6호선<br>계산리 271-12도  | 소로 3-19호선<br>계산리 421-1대    | 일반<br>도로 |           |                         |             |
| 변경 | 소로 | 2  | 20  | 8         | 보조<br>간선도로 | 330       | 중로 3-6호선<br>계산리 271-12도  | 소로 3-19호선<br>계산리 산24-8임    | 일반<br>도로 |           |                         |             |
| 기정 | 소로 | 2  | 22  | 8         | 보조<br>간선도로 | 75        | 소로 2-23호선<br>계산리 산14-5임  | 소로 2-25호선<br>계산리 284-5도    | 일반<br>도로 |           |                         |             |
| 변경 | 소로 | 2  | 22  | 8         | 보조<br>간선도로 | 55        | 소로 2-23호선<br>계산리 302-15도 | 소로 2-25호선<br>계산리 284-5도    | 일반<br>도로 |           |                         |             |
| 기정 | 소로 | 2  | 23  | 8         | 보조<br>간선도로 | 145       | 중로 3-6호선<br>계산리 318-1도   | 소로 2-25호선<br>계산리 300-4임    | 일반<br>도로 |           |                         |             |
| 변경 | 소로 | 2  | 23  | 8         | 보조<br>간선도로 | 160       | 중로 3-6호선<br>계산리 318-1도   | 소로 2-25호선<br>계산리 300-4임    | 일반<br>도로 |           |                         |             |



| 구분 | 규모 |    |     |        | 기능      | 연장 (m) | 기점                   | 종점                    | 사용 형태 | 주요 경과지 | 최 초 결정일              | 비고        |
|----|----|----|-----|--------|---------|--------|----------------------|-----------------------|-------|--------|----------------------|-----------|
|    | 등급 | 유별 | 번호  | 폭원 (m) |         |        |                      |                       |       |        |                      |           |
| 기정 | 소로 | 2  | 34  | 8      | 보조 간선도로 | 440    | 대로 1-1호선 매천리 527-3천  | 소로 1-12호선 매천리 444-4도  | 일반 도로 |        | 충·고183호 1977.12.26   |           |
| 변경 | 소로 | 2  | 34  | 8      | 보조 간선도로 | 450    | 대로 3-1호선 매천리 551-2도  | 소로 1-12호선 매천리 444-1대  | 일반 도로 |        |                      |           |
| 기정 | 소로 | 2  | 61  | 8      | 보조 간선도로 | 780    | 소로 3-92호선 매천리 73-13도 | 소로 2-62호선 매천리 89-19제  | 일반 도로 |        |                      |           |
| 변경 | 소로 | 2  | 61  | 8      | 보조 간선도로 | 777    | 소로 3-92호선 매천리 73-13도 | 소로 2-62호선 매천리 89-19제  | 일반 도로 |        |                      |           |
| 기정 | 소로 | 2  | 62  | 8      | 보조 간선도로 | 416    | 소로 3-92호선 매천리 89-20도 | 대로 1-1호선 회동리 363-1담   | 일반 도로 |        | 충·고183호 1977.12.26   |           |
| 변경 | 소로 | 2  | 62  | 8      | 보조 간선도로 | 437    | 소로 3-92호선 매천리 89-20도 | 중로 3-17호선 회동리 363-1담  | 일반 도로 |        |                      |           |
| 기정 | 소로 | 2  | 1   | 8      | 국지도로    | 70     | 서북측구역계 주곡리 산4-3      | 중로 1-2호선 주곡리 산 4-3    | 일반 도로 |        | 영·고21호 2009.04.21    | 주곡산 일대지   |
| 변경 | 소로 | 2  | 72  | 8      | 국지도로    | 70     | 서북측구역계 주곡리 산4-3      | 중로 2-2호선 주곡리 산4-3     | 일반 도로 |        |                      |           |
| 신설 | 소로 | 2  | 73  | 8      | 국지도로    | 1,005  | 소로 2-3호선 계산리 843-13잡 | 오탄리 531-2대            | 일반 도로 |        |                      |           |
| 신설 | 소로 | 2  | 74  | 8      | 국지도로    | 84     | 중로 1-3호선 매천리 산3-12도  | 소로 2-61호선 매천리 81-6도   | 일반 도로 |        |                      |           |
| 신설 | 소로 | 2  | 75  | 8      | 국지도로    | 312    | 소로 2-46호선 부용리 85전    | 소로 2-46호선 부용리 85전     | 일반 도로 |        |                      |           |
| 신설 | 소로 | 2  | 76  | 8      | 국지도로    | 70     | 소로 2-75호선 부용리 85전    | 소로 2-75호선 부용리 116담    | 일반 도로 |        |                      |           |
| 신설 | 소로 | 2  | 77  | 8      | 국지도로    | 133    | 소로 2-46호선 부용리 81-7담  | 부용리 126-1과            | 일반 도로 |        |                      |           |
| 신설 | 소로 | 2  | 78  | 8      | 국지도로    | 124    | 중로 3-16호선 동정리90-2담   | 소로 1-13호선 동정리94-1담    | 일반 도로 |        |                      |           |
| 신설 | 소로 | 2  | 79  | 8      | 국지도로    | 97     | 중로 2-3호선 동정리86담      | 중로 3-16호선 동정리90-1담    | 일반 도로 |        |                      |           |
| 신설 | 소로 | 2  | 80  | 8      | 국지도로    | 118    | 중로 2-3호선 동정리86담      | 소로 1-17호선 동정리47담      | 일반 도로 |        |                      |           |
| 신설 | 소로 | 2  | 81  | 8      | 보조 간선도로 | 724    | 소로 2-31호선 동정리 100-3전 | 중로 3-11호선 설계리 산17-19도 | 일반 도로 |        |                      |           |
| 신설 | 소로 | 2  | 201 | 8      | 보조 간선도로 | 2,455  | 용산면 구촌리 산32-1        | 황간면 용암리 550-6         | 일반도로  |        |                      | 지방도 514호선 |
| 기정 | 소로 | 2  | 1   | 8      | 국지도로    | 185    | 소로2-3호선 상용리124       | 소로2-3호선 상용리322-1      | 일반 도로 |        | 충·고183호 (1977.12.26) |           |
| 변경 | 소로 | 2  | 202 | 8      | 국지도로    | 185    | 소로2-204호선 상용리124담    | 소2-204호선 상용리321-3전    | 일반 도로 |        |                      |           |
| 기정 | 소로 | 2  | 2   | 8      | 국지도로    | 340    | 대로1-1호선 상용리137-1     | 소로1-1호선 상용리225        | 일반 도로 |        | 충·고183호 (1977.12.26) |           |
| 변경 | 소로 | 2  | 203 | 8      | 국지도로    | 340    | 대로1-202호선 상용리137-1담  | 소로1-201호선 상용리225도     | 일반 도로 |        |                      |           |
| 기정 | 소로 | 2  | 3   | 8      | 국지도로    | 780    | 상용리194-2             | 상용리225                | 일반 도로 |        | 충·고183호 (1977.12.26) |           |
| 변경 | 소로 | 2  | 204 | 8      | 국지도로    | 780    | 소로1-201호선 상용리194-3전  | 소로1-201호선 상용리225도     | 일반 도로 |        |                      |           |
| 기정 | 소로 | 2  | 4   | 8      | 국지도로    | 290    | 소로 2-3호선 상용리192-3    | 소로 2-3호선 상용리 336      | 일반 도로 |        | 충·고183호 (1977.12.26) |           |
| 변경 | 소로 | 2  | 205 | 8      | 국지도로    | 290    | 소로2-204호선 상용리192-3전  | 소로2-204호선 상용리 산26담    | 일반 도로 |        |                      |           |
| 기정 | 소로 | 2  | 5   | 8      | 국지도로    | 60     | 용산리 119              | 용산리 120               | 일반 도로 |        | 충·고183호 (1977.12.26) |           |
| 변경 | 소로 | 2  | 206 | 8      | 국지도로    | 60     | 소로2-214호선 용산리 산1입    | 소로 2-214호선 용산리 131-2구 | 일반 도로 |        |                      |           |
| 기정 | 소로 | 2  | 6   | 8      | 국지도로    | 190    | 소로 2-9호선 용산리107-9    | 소로 2-15호선 용산리 120     | 일반 도로 |        | 충·고183호 (1977.12.26) |           |
| 변경 | 소로 | 2  | 207 | 8      | 국지도로    | 190    | 소로2-209호선 용산리107-15전 | 소로2-214호선 용산리120담     | 일반 도로 |        |                      |           |

| 구분 | 규모 |    |     |           | 기능   | 연장<br>(m) | 기점                      | 종점                      | 사용<br>형태 | 주요<br>경과지 | 최 초<br>결정일              | 비고 |
|----|----|----|-----|-----------|------|-----------|-------------------------|-------------------------|----------|-----------|-------------------------|----|
|    | 등급 | 류별 | 번호  | 폭원<br>(m) |      |           |                         |                         |          |           |                         |    |
| 기정 | 소로 | 2  | 7   | 8         | 국지도로 | 145       | 소로 2-15호선<br>용산리 2-2    | 소로 2-15호선<br>용산리110-2   | 일반<br>도로 |           | 충·고183호<br>(1977.12.26) |    |
| 변경 | 소로 | 2  | 208 | 8         | 국지도로 | 145       | 소로2-214호선<br>용산리 신9-7임  | 소로2-214호선<br>용산리110-2담  | 일반<br>도로 |           |                         |    |
| 기정 | 소로 | 2  | 8   | 8         | 국지도로 | 120       | 소로 2-15호선<br>용산리107-4   | 소로2-15호선<br>용산리 9-1     | 일반<br>도로 |           | 충·고183호<br>(1977.12.26) |    |
| 변경 | 소로 | 2  | 209 | 8         | 국지도로 | 120       | 소로2-214호선<br>용산리107-15전 | 소로2-214호선<br>용산리108-1대  | 일반<br>도로 |           |                         |    |
| 기정 | 소로 | 2  | 9   | 8         | 국지도로 | 125       | 소로 2-15호선<br>용산리 87     | 소로 2-15호선<br>용산리 19-2   | 일반<br>도로 |           | 충·고183호<br>(1977.12.26) |    |
| 변경 | 소로 | 2  | 210 | 8         | 국지도로 | 125       | 소로2-214호선<br>용산리87전     | 소로2-214호선<br>용산리 15-3담  | 일반<br>도로 |           |                         |    |
| 기정 | 소로 | 2  | 10  | 8         | 국지도로 | 125       | 소로 2-15호선<br>용산리 83     | 소로 2-15호선<br>용산리 29-1   | 일반<br>도로 |           | 충·고183호<br>(1977.12.26) |    |
| 변경 | 소로 | 2  | 211 | 8         | 국지도로 | 125       | 소로2-214호선<br>용산리83-2전   | 소로2-214호선<br>용산리29-1전   | 일반<br>도로 |           |                         |    |
| 기정 | 소로 | 2  | 13  | 8         | 국지도로 | 115       | 소로2-15호선<br>용산리70       | 소로2-15호선<br>용산리27       | 일반<br>도로 |           | 충·고183호<br>(1977.12.26) |    |
| 변경 | 소로 | 2  | 212 | 8         | 국지도로 | 115       | 소로2-214호선<br>용산리70전     | 소로2-214호선<br>용산리48-1도   | 일반<br>도로 |           |                         |    |
| 기정 | 소로 | 2  | 14  | 8         | 국지도로 | 325       | 중로3-1호선<br>용산리89-6      | 소로2-15호선<br>용산리70       | 일반<br>도로 |           | 충·고183호<br>(1977.12.26) |    |
| 변경 | 소로 | 2  | 213 | 8         | 국지도로 | 325       | 중로3-201호선<br>용산리89-6전   | 소로2-214호선<br>용산리70전     | 일반<br>도로 |           |                         |    |
| 기정 | 소로 | 2  | 15  | 8         | 국지도로 | 2,037     | 소로1-1호선<br>상용리198       | 소로2-15호선<br>상용리198-3    | 일반<br>도로 |           | 충·고183호<br>(1977.12.26) |    |
| 변경 | 소로 | 2  | 214 | 8         | 국지도로 | 2,037     | 소로1-201호선<br>상용리198담    | 소로2-214호선<br>상용리197-10도 | 일반<br>도로 |           |                         |    |
| 기정 | 소로 | 2  | 16  | 8         | 국지도로 | 73        | 소로2-20호선<br>신항리223-3    | 소로2-17호선<br>신항리421-1    | 일반<br>도로 |           | 충·고183호<br>(1977.12.26) |    |
| 변경 | 소로 | 2  | 215 | 8         | 국지도로 | 73        | 소로2-219호선<br>신항리233-3전  | 소로2-216호선<br>신항리421-1전  | 일반<br>도로 |           |                         |    |
| 기정 | 소로 | 2  | 17  | 8         | 국지도로 | 560       | 중로2-1호선<br>신항리516-4     | 소로2-20호선<br>신항리222-1    | 일반<br>도로 |           | 충·고183호<br>(1977.12.26) |    |
| 변경 | 소로 | 2  | 216 | 8         | 국지도로 | 560       | 중로2-201호선<br>신항리516-4담  | 소로2-219호선<br>신항리222-1과  | 일반<br>도로 |           |                         |    |
| 기정 | 소로 | 2  | 18  | 8         | 국지도로 | 360       | 중로2-1호선<br>신항리579       | 소로2-17호선<br>신항리257-7    | 일반<br>도로 |           | 충·고183호<br>(1977.12.26) |    |
| 변경 | 소로 | 2  | 217 | 8         | 국지도로 | 360       | 중로2-201호선<br>신항리579도    | 소로2-216호선<br>신항리257-7담  | 일반<br>도로 |           |                         |    |
| 기정 | 소로 | 2  | 19  | 8         | 국지도로 | 85        | 소로2-17호선<br>신항리신31-1    | 소로2-18호선<br>신항리424-1    | 일반<br>도로 |           | 충·고183호<br>(1977.12.26) |    |
| 변경 | 소로 | 2  | 218 | 8         | 국지도로 | 85        | 소로2-216호선<br>신항리 신31-1임 | 소로2-217호선<br>신항리424-1담  | 일반<br>도로 |           |                         |    |
| 기정 | 소로 | 2  | 20  | 8         | 국지도로 | 404       | 소로2-17호선<br>신항리442-1    | 소로2-17호선<br>신항리222-1    | 일반<br>도로 |           | 충·고183호<br>(1977.12.26) |    |
| 변경 | 소로 | 2  | 219 | 8         | 국지도로 | 404       | 소로2-216호선<br>신항리422-1전  | 소로2-216호선<br>신항리222-1과  | 일반<br>도로 |           |                         |    |
| 기정 | 소로 | 2  | 21  | 8         | 국지도로 | 270       | 중로2-1호선<br>구촌리158-1     | 중로2-1호선<br>구촌리156-1     | 일반<br>도로 |           | 충·고183호<br>(1977.12.26) |    |
| 변경 | 소로 | 2  | 220 | 8         | 국지도로 | 270       | 중로2-201호선<br>구촌리165-17담 | 중로2-201호선<br>구촌리556도    | 일반<br>도로 |           |                         |    |
| 기정 | 소로 | 2  | 22  | 8         | 국지도로 | 630       | 중로2-1호선<br>구촌리113-5     | 중로2-1호선<br>구촌리148-4     | 일반<br>도로 |           | 충·고183호<br>(1977.12.26) |    |
| 변경 | 소로 | 2  | 221 | 8         | 국지도로 | 630       | 중로2-201호선<br>구촌리113-5담  | 중로2-201호선<br>구촌리148-6대  | 일반<br>도로 |           |                         |    |

| 구분 | 규모 |    |     |        | 기능   | 연장 (m) | 기점                      | 종점                      | 사용 형태 | 주요 경과지 | 최 초 결정일                 | 비고 |
|----|----|----|-----|--------|------|--------|-------------------------|-------------------------|-------|--------|-------------------------|----|
|    | 등급 | 류별 | 번호  | 폭원 (m) |      |        |                         |                         |       |        |                         |    |
| 기정 | 소로 | 2  | 24  | 8      | 국지도로 | 273    | 소로 2-43호선<br>구촌리168-1   | 소로 2-22호선<br>구촌리133-2   | 일반 도로 |        | 충·고183호<br>(1977.12.26) |    |
| 변경 | 소로 | 2  | 222 | 8      | 국지도로 | 273    | 소로2-241호선<br>구촌리167-2답  | 소로2-221호선<br>구촌리133-3전  | 일반 도로 |        |                         |    |
| 기정 | 소로 | 2  | 25  | 8      | 국지도로 | 586    | 소로 2-33호선<br>구촌리 326    | 소로 2-22호선<br>구촌리 131    | 일반 도로 |        | 충·고183호<br>(1977.12.26) |    |
| 변경 | 소로 | 2  | 223 | 8      | 국지도로 | 586    | 소로2-231호선<br>구촌리339-1입  | 소로2-221호선<br>구촌리140답    | 일반 도로 |        |                         |    |
| 기정 | 소로 | 2  | 26  | 8      | 국지도로 | 88     | 소로 2-22호선<br>구촌리 401    | 소로 2-24호선<br>구촌리 33-2   | 일반 도로 |        | 충·고183호<br>(1977.12.26) |    |
| 변경 | 소로 | 2  | 224 | 8      | 국지도로 | 88     | 소로2-221호선<br>구촌리400전    | 소로2-222호선<br>구촌리197-2전  | 일반 도로 |        |                         |    |
| 기정 | 소로 | 2  | 27  | 8      | 국지도로 | 100    | 중로2-1호선<br>구촌리383-1     | 소로 2-25호선<br>구촌리406-3   | 일반 도로 |        | 충·고183호<br>(1977.12.26) |    |
| 변경 | 소로 | 2  | 225 | 8      | 국지도로 | 100    | 중로2-201호선<br>구촌리543-1도  | 소로2-233호선<br>구촌리406-3대  | 일반 도로 |        |                         |    |
| 기정 | 소로 | 2  | 28  | 8      | 국지도로 | 665    | 중로2-1호선<br>구촌리383-3     | 소로2-32호선<br>구촌리461-22   | 일반 도로 |        | 충·고183호<br>(1977.12.26) |    |
| 변경 | 소로 | 2  | 226 | 8      | 국지도로 | 665    | 중로2-201호선<br>구촌리383-45도 | 소로2-230호선<br>구촌리461-23도 | 일반 도로 |        |                         |    |
| 기정 | 소로 | 2  | 29  | 8      | 국지도로 | 235    | 중로2-1호선<br>구촌리177-4     | 소2-15호선<br>용산리127       | 일반 도로 |        | 충·고183호<br>(1977.12.26) |    |
| 변경 | 소로 | 2  | 227 | 8      | 국지도로 | 235    | 중로2-201호선<br>구촌리177-4대  | 소로2-214호선<br>용산리127-1전  | 일반 도로 |        |                         |    |
| 기정 | 소로 | 2  | 30  | 8      | 국지도로 | 410    | 중로2-1호선<br>구촌리565       | 소로2-50호선<br>구촌리171-3    | 일반 도로 |        | 충·고183호<br>(1977.12.26) |    |
| 변경 | 소로 | 2  | 228 | 8      | 국지도로 | 410    | 중로2-201호선<br>구촌리565구    | 소로2-248호선<br>구촌리171-3답  | 일반 도로 |        |                         |    |
| 기정 | 소로 | 2  | 31  | 8      | 국지도로 | 45     | 중로2-1호선<br>구촌리382-2     | 소로 2-30호선<br>구촌리 119    | 일반 도로 |        | 충·고183호<br>(1977.12.26) |    |
| 변경 | 소로 | 2  | 229 | 8      | 국지도로 | 45     | 중로2-201호선<br>구촌리194-10대 | 소로2-228호선<br>구촌리179-1답  | 일반 도로 |        |                         |    |
| 기정 | 소로 | 2  | 32  | 8      | 국지도로 | 645    | 중로2-1호선<br>구촌리382-6     | 중로2-2호선<br>구촌리463-4     | 일반 도로 |        | 충·고183호<br>(1977.12.26) |    |
| 변경 | 소로 | 2  | 230 | 8      | 국지도로 | 645    | 중로2-201호선<br>구촌리382-6대  | 중로2-205호선<br>구촌리463-4도  | 일반 도로 |        |                         |    |
| 기정 | 소로 | 2  | 33  | 8      | 국지도로 | 250    | 중로2-1호선<br>구촌리377-1     | 소로 2-38호선<br>구촌리 341    | 일반 도로 |        | 충·고183호<br>(1977.12.26) |    |
| 변경 | 소로 | 2  | 231 | 8      | 국지도로 | 250    | 중로2-201호선<br>구촌리377-6도  | 소로2-236호선<br>구촌리339-1입  | 일반 도로 |        |                         |    |
| 기정 | 소로 | 2  | 34  | 8      | 국지도로 | 1,010  | 소로 2-32호선<br>구촌리324-1   | 소로 2-24호선<br>구촌리 540    | 일반 도로 |        | 충·고183호<br>(1977.12.26) |    |
| 변경 | 소로 | 2  | 232 | 8      | 국지도로 | 1,010  | 소로2-230호선<br>구촌리532도    | 소로2-222호선<br>구촌리149-4전  | 일반 도로 |        |                         |    |
| 기정 | 소로 | 2  | 35  | 8      | 국지도로 | 55     | 중로 2-2호선<br>구촌리367-1    | 소로 2-34호선<br>구촌리363-1   | 일반 도로 |        | 충·고183호<br>(1977.12.26) |    |
| 변경 | 소로 | 2  | 233 | 8      | 국지도로 | 55     | 중로2-205호선<br>구촌리367-1전  | 소로2-232호선<br>구촌리399-1입  | 일반 도로 |        |                         |    |
| 기정 | 소로 | 2  | 36  | 8      | 국지도로 | 55     | 중로2-2호선<br>구촌리 368      | 소로 2-34호선<br>구촌리370-6   | 일반 도로 |        | 충·고183호<br>(1977.12.26) |    |
| 변경 | 소로 | 2  | 234 | 8      | 국지도로 | 55     | 중로2-205호선<br>구촌리368과    | 소로2-232호선<br>구촌리338-1입  | 일반 도로 |        |                         |    |
| 기정 | 소로 | 2  | 37  | 8      | 국지도로 | 137    | 소로2-28호선<br>구촌리산17-1    | 소로2-32호선<br>구촌리388-1    | 일반 도로 |        | 충·고183호<br>(1977.12.26) |    |
| 변경 | 소로 | 2  | 235 | 8      | 국지도로 | 137    | 소로2-226호선<br>구촌리 산17-1입 | 소로2-230호선<br>388-5대     | 일반 도로 |        |                         |    |

| 구분 | 규모 |    |     |           | 기능   | 연장<br>(m) | 기점                     | 종점                      | 사용<br>형태 | 주요<br>경과지 | 최 초<br>결정일              | 비고 |
|----|----|----|-----|-----------|------|-----------|------------------------|-------------------------|----------|-----------|-------------------------|----|
|    | 등급 | 류별 | 번호  | 폭원<br>(m) |      |           |                        |                         |          |           |                         |    |
| 기정 | 소로 | 2  | 38  | 8         | 국지도로 | 255       | 소로2-34호선<br>구촌리388-3   | 소로2-28호선<br>구촌리415-2    | 일반<br>도로 |           | 충·고183호<br>(1977.12.26) |    |
| 변경 | 소로 | 2  | 236 | 8         | 국지도로 | 255       | 소로2-232호선<br>구촌리388-3전 | 소로2-226호선<br>구촌리52도     | 일반<br>도로 |           |                         |    |
| 기정 | 소로 | 2  | 39  | 8         | 국지도로 | 305       | 중로2-2호선<br>구촌리375-10   | 소로2-28호선<br>구촌리429부근간   | 일반<br>도로 |           | 충·고183호<br>(1977.12.26) |    |
| 변경 | 소로 | 2  | 237 | 8         | 국지도로 | 305       | 중로2-205호선<br>구촌리500-7구 | 소로2-226호선<br>구촌리 산17-1입 | 일반<br>도로 |           |                         |    |
| 기정 | 소로 | 2  | 40  | 8         | 국지도로 | 185       | 소로2-34호선<br>구촌리 328    | 소로2-34호선<br>구촌리 430     | 일반<br>도로 |           | 충·고183호<br>(1977.12.26) |    |
| 변경 | 소로 | 2  | 238 | 8         | 국지도로 | 185       | 소로2-232호선<br>구촌리289-2답 | 소로2-226호선<br>구촌리430-5전  | 일반<br>도로 |           |                         |    |
| 기정 | 소로 | 2  | 41  | 8         | 국지도로 | 75        | 소로2-32호선<br>구촌리542     | 소로2-28호선<br>구촌리287-3    | 일반<br>도로 |           | 충·고183호<br>(1977.12.26) |    |
| 변경 | 소로 | 2  | 239 | 8         | 국지도로 | 75        | 소로2-230호선<br>구촌리426-2도 | 소로2-226호선<br>구촌리287-3답  | 일반<br>도로 |           |                         |    |
| 기정 | 소로 | 2  | 42  | 8         | 국지도로 | 55        | 중로2-2호선<br>구촌리 317     | 소로2-34호선<br>구촌리325-3    | 일반<br>도로 |           | 충·고183호<br>(1977.12.26) |    |
| 변경 | 소로 | 2  | 240 | 8         | 국지도로 | 55        | 중로2-205호선<br>구촌리291-2답 | 소로2-232호선<br>구촌리291답    | 일반<br>도로 |           |                         |    |
| 기정 | 소로 | 2  | 43  | 8         | 국지도로 | 700       | 소로2-30호선<br>구촌리179-1   | 중로 3-1호선<br>구촌리163-1    | 일반<br>도로 |           | 충·고183호<br>(1977.12.26) |    |
| 변경 | 소로 | 2  | 241 | 8         | 국지도로 | 700       | 소로2-228호선<br>구촌리175-3답 | 소로2-220호선<br>구촌리163-1계  | 일반<br>도로 |           |                         |    |
| 기정 | 소로 | 2  | 44  | 8         | 국지도로 | 68        | 소로2-40호선<br>구촌리169-3   | 소로2-50호선<br>구촌리170-1    | 일반<br>도로 |           | 충·고183호<br>(1977.12.26) |    |
| 변경 | 소로 | 2  | 242 | 8         | 국지도로 | 68        | 소로2-247호선<br>구촌리169-3답 | 소로2-248호선<br>구촌리170-1답  | 일반<br>도로 |           |                         |    |
| 기정 | 소로 | 2  | 45  | 8         | 국지도로 | 160       | 소로2-50호선<br>구촌리172-3   | 소로2-43호선<br>구촌리178-1    | 일반<br>도로 |           | 충·고183호<br>(1977.12.26) |    |
| 변경 | 소로 | 2  | 243 | 8         | 국지도로 | 160       | 소로2-248호선<br>구촌리172-3답 | 소로2-241호선<br>구촌리178-1답  | 일반<br>도로 |           |                         |    |
| 기정 | 소로 | 2  | 46  | 8         | 국지도로 | 75        | 소로2-13호선<br>용산리46-8    | 소로2-15호선<br>용산리45-2     | 일반<br>도로 |           | 충·고183호<br>(1977.12.26) |    |
| 변경 | 소로 | 2  | 244 | 8         | 국지도로 | 75        | 소로2-212호선<br>용산리46-8대  | 소로2-214호선<br>용산리45-2대   | 일반<br>도로 |           |                         |    |
| 기정 | 소로 | 2  | 47  | 8         | 국지도로 | 1,260     | 소로2-46호선<br>용산리43-3    | 신항리 86-1                | 일반<br>도로 |           | 충·고183호<br>(1977.12.26) |    |
| 변경 | 소로 | 2  | 245 | 8         | 국지도로 | 1,260     | 소로2-244호선<br>용산리43-3전  | 신항리86-1도                | 일반<br>도로 |           |                         |    |
| 기정 | 소로 | 2  | 48  | 8         | 국지도로 | 90        | 소로2-47호선<br>신항리48-2    | 신항리 151                 | 일반<br>도로 |           | 충·고183호<br>(1977.12.26) |    |
| 변경 | 소로 | 2  | 246 | 8         | 국지도로 | 90        | 소로2-245호선<br>신항리148-2답 | 신항리151답                 | 일반<br>도로 |           |                         |    |
| 기정 | 소로 | 2  | 49  | 8         | 국지도로 | 80        | 중로2-1호선<br>구촌리169-1    | 소로2-43호선<br>구촌리169-3    | 일반<br>도로 |           | 충·고183호<br>(1977.12.26) |    |
| 변경 | 소로 | 2  | 247 | 8         | 국지도로 | 80        | 중로2-201호선<br>구촌리169-1답 | 소로2-241호선<br>구촌리169-6전  | 일반<br>도로 |           |                         |    |
| 기정 | 소로 | 2  | 50  | 8         | 국지도로 | 180       | 중로2-1호선<br>구촌리 561     | 소로2-15호선<br>용산리 27      | 일반<br>도로 |           | 충·고183호<br>(1977.12.26) |    |
| 변경 | 소로 | 2  | 248 | 8         | 국지도로 | 180       | 중로2-201호선<br>구촌리561도   | 소로2-214호선<br>용산리561-1도  | 일반<br>도로 |           |                         |    |
| 기정 | 소로 | 2  | 51  | 8         | 국지도로 | 800       | 소로2-17호선<br>신항리 420    | 신항리 373-2               | 일반<br>도로 |           | 충·고183호<br>(1977.12.26) |    |
| 변경 | 소로 | 2  | 249 | 8         | 국지도로 | 800       | 소로2-216호선<br>신항리420답   | 신항리373-2전               | 일반<br>도로 |           |                         |    |

| 구분 | 규모 |    |     |        | 기능         | 연장 (m) | 기점                        | 종점                       | 사용 형태 | 주요 경과지 | 최 초 결정일                 | 비고           |
|----|----|----|-----|--------|------------|--------|---------------------------|--------------------------|-------|--------|-------------------------|--------------|
|    | 등급 | 류별 | 번호  | 폭원 (m) |            |        |                           |                          |       |        |                         |              |
| 기정 | 소로 | 2  | 52  | 8      | 국지도로       | 100    | 소로2-17호선<br>신항리 546       | 소로 2-18호선<br>신항리520-3    | 일반 도로 |        | 충·고183호<br>(1977.12.26) |              |
| 변경 | 소로 | 2  | 250 | 8      | 국지도로       | 100    | 소로2-216호선<br>신항리546-1천    | 소로2-217호선<br>신항리520-3천   | 일반 도로 |        |                         |              |
| 기정 | 소로 | 2  | 53  | 8      | 국지도로       | 570    | 중로2-1호선<br>구촌리500-7       | 백자전리<br>686-1묘           | 일반 도로 |        |                         |              |
| 변경 | 소로 | 2  | 251 | 8      | 국지도로       | 570    | 중로2-201호선<br>구촌리228-2도    | 백자전리 686-1묘              | 일반 도로 |        |                         |              |
| 기정 | 소로 | 2  | 54  | 8      | 국지도로       | 540    | 중로2-1호선<br>구촌리213-2       | 구촌리 구역계                  | 일반 도로 |        |                         |              |
| 변경 | 소로 | 2  | 252 | 8      | 국지도로       | 540    | 중로2-201호선<br>구촌리222-6도    | 구촌리 산36-8입               | 일반 도로 |        |                         |              |
| 신설 | 소로 | 2  | 253 | 8      | 국지도로       | 27     | 소로2-241호선<br>구촌리 168-6천   | 소로2-214호선<br>구촌리 47-2천   | 일반 도로 |        |                         |              |
| 신설 | 소로 | 2  | 301 | 8      | 보조<br>간선도로 | 4,400  | 황간면 우매리<br>산1-38          | 황간면 난곡리<br>520-1         |       |        |                         | 국지도<br>49호선  |
| 신설 | 소로 | 2  | 302 | 8      | 보조<br>간선도로 | 39,604 | 황간면 소계리<br>산25-3          | 용화면 용화리<br>1059-3        |       |        |                         | 국지도<br>49호선  |
| 신설 | 소로 | 2  | 303 | 8      | 보조<br>간선도로 | 8,627  | 황간면 금계리<br>209            | 황간면 신흥리<br>산14-2         | 일반도로  |        |                         | 지방도<br>901호선 |
| 기정 | 소로 | 2  | 1   | 8      | 국지도로       | 225    | 소로 3-1호선<br>신흥리 331       | 대로3-2호선<br>신흥리 250-3     | 일반 도로 |        | 충·고183호<br>(1977.12.26) |              |
| 변경 | 소로 | 2  | 304 | 8      | 국지도로       | 225    | 소로 3-301호선<br>신흥리 331-2답  | 대로 3-301호선<br>신흥리 250-3답 | 일반 도로 |        |                         |              |
| 기정 | 소로 | 2  | 2   | 8      | 국지도로       | 105    | 대로3-2호선<br>신흥리28-3        | 소로2-3호선<br>신흥리29-17      | 일반 도로 |        | 충·고183호<br>(1977.12.26) |              |
| 변경 | 소로 | 2  | 305 | 8      | 국지도로       | 105    | 대로 3-301호선<br>신흥리 28-3대   | 소로 2-306호선<br>신흥리 29-17천 | 일반 도로 |        |                         |              |
| 기정 | 소로 | 2  | 3   | 8      | 국지<br>도로   | 155    | 소로3-5호선<br>신흥리231-3       | 소로3-6호선<br>신흥리90-22      | 일반 도로 |        | 충·고183호<br>(1977.12.26) |              |
| 변경 | 소로 | 2  | 306 | 8      | 국지<br>도로   | 155    | 소로 3-305호선<br>신흥리 231-3도  | 소로 3-306호선<br>신흥리 90-22대 | 일반 도로 |        |                         |              |
| 기정 | 소로 | 2  | 4   | 8      | 국지도로       | 285    | 중로 2-1호선<br>남성리383-14     | 대로3-3호선<br>남성리 391       | 일반 도로 |        | 충·고183호<br>(1977.12.26) |              |
| 변경 | 소로 | 2  | 307 | 8      | 국지도로       | 285    | 중로 2-302호선<br>남성리 382-14대 | 중로 2-301호선<br>남성리 391천   | 일반 도로 |        |                         |              |
| 기정 | 소로 | 2  | 5   | 8      | 국지도로       | 540    | 대로 3-3호선<br>남성리264-2      | 소로3-23호선<br>남성리 127      | 일반 도로 |        | 충·고183호<br>(1977.12.26) |              |
| 변경 | 소로 | 2  | 308 | 8      | 국지도로       | 549    | 중로 2-301호선<br>남성리 264-2천  | 소로 3-323호선<br>남성리 산15-2입 | 일반 도로 |        |                         |              |
| 기정 | 소로 | 2  | 6   | 8      | 국지도로       | 115    | 중로2-1호선<br>남성리561-5       | 소로2-10호선<br>남성리182       | 일반 도로 |        | 충·고183호<br>(1977.12.26) |              |
| 변경 | 소로 | 2  | 309 | 8      | 국지도로       | 115    | 중로 2-302호선<br>남성리 561-5답  | 소로 2-313호선<br>남성리 182천   | 일반 도로 |        |                         |              |
| 기정 | 소로 | 2  | 7   | 8      | 국지도로       | 335    | 중로1-1호선<br>신흥리332-1       | 중로2-1호선<br>남성리691        | 일반 도로 |        | 충·고183호<br>(1977.12.26) |              |
| 변경 | 소로 | 2  | 310 | 8      | 국지도로       | 335    | 중로 1-303호선<br>신흥리 394-19천 | 중로 2-302호선<br>남성리 674-1천 | 일반 도로 |        |                         |              |
| 기정 | 소로 | 2  | 8   | 8      | 국지도로       | 45     | 중로1-1호선<br>남성리626         | 소로2-12호선<br>남성리624-1     | 일반 도로 |        | 충·고183호<br>(1977.12.26) |              |
| 변경 | 소로 | 2  | 311 | 8      | 국지도로       | 45     | 중로 1-303호선<br>남성리 626답    | 소로 2-315호선<br>남성리 624-1답 | 일반 도로 |        |                         |              |
| 기정 | 소로 | 2  | 9   | 8      | 국지도로       | 250    | 소로 2-19호선<br>남성리434-1     | 대로3-3호선<br>남성리 488-3     | 일반 도로 |        | 충·고183호<br>(1977.12.26) |              |
| 변경 | 소로 | 2  | 312 | 8      | 국지도로       | 260    | 소로 2-321호선<br>남성리 494-2천  | 중로 2-301호선<br>남성리 484천   | 일반 도로 |        |                         |              |

| 구분 | 규모 |    |     |        | 기능   | 연장 (m) | 기점                    | 종점                    | 사용 형태 | 주요 경과지 | 최 초 결정일              | 비고 |
|----|----|----|-----|--------|------|--------|-----------------------|-----------------------|-------|--------|----------------------|----|
|    | 등급 | 류별 | 번호  | 폭원 (m) |      |        |                       |                       |       |        |                      |    |
| 기정 | 소로 | 2  | 10  | 8      | 국지도로 | 535    | 대로3-3호선 남성리548-1      | 중로2-1호선 남성리548-1      | 일반 도로 |        | 충·고183호 (1977.12.26) |    |
| 변경 | 소로 | 2  | 313 | 8      | 국지도로 | 545    | 중로 2-302호선 남성리 548-1도 | 중로 2-301호선 남성리 196-4답 | 일반 도로 |        |                      |    |
| 기정 | 소로 | 2  | 11  | 8      | 국지도로 | 680    | 중로1-1호선 남성리260-2      | 대로3-3호선 남성리600-2      | 일반 도로 |        | 충·고183호 (1977.12.26) |    |
| 변경 | 소로 | 2  | 314 | 8      | 국지도로 | 690    | 중로 2-301호선 남성리 260-2과 | 중로 1-303호선 남성리 600-2답 | 일반 도로 |        |                      |    |
| 기정 | 소로 | 2  | 12  | 8      | 국지도로 | 535    | 남성리595-1              | 남성리635-4              | 일반 도로 |        | 충·고183호 (1977.12.26) |    |
| 변경 | 소로 | 2  | 315 | 8      | 국지도로 | 535    | 소로 1-302호선 남성리 595답   | 중로 3-305호선 남성리 635-4전 | 일반 도로 |        |                      |    |
| 기정 | 소로 | 2  | 13  | 8      | 국지도로 | 1,770  | 대로2-1호선 소계리235-1      | 대로2-1호선 소계리236-2      | 일반 도로 |        | 충·고183호 (1977.12.26) |    |
| 변경 | 소로 | 2  | 316 | 8      | 국지도로 | 1,770  | 중로 3-302호선 소계리 235-1도 | 소로 2-316호선 소계리 7-6대   | 일반 도로 |        |                      |    |
| 기정 | 소로 | 2  | 14  | 8      | 국지도로 | 765    | 소로2-13호선 소계리237-5     | 소로2-13호선 마산리384-2     | 일반 도로 |        | 충·고183호 (1977.12.26) |    |
| 변경 | 소로 | 2  | 317 | 8      | 국지도로 | 765    | 소로 2-316호선 소계리 237-6도 | 소로 2-316호선 마산리 384-2전 | 일반 도로 |        |                      |    |
| 기정 | 소로 | 2  | 16  | 8      | 국지도로 | 95     | 소로2-13호선 마산리35-1      | 소로2-13호선 마산리38-1      | 일반 도로 |        | 충·고183호 (1977.12.26) |    |
| 변경 | 소로 | 2  | 318 | 8      | 국지도로 | 95     | 소로2-316호선 마산리35-4대    | 소로2-316호선 마산리 38-1철   | 일반 도로 |        |                      |    |
| 기정 | 소로 | 2  | 17  | 8      | 국지도로 | 52     | 대로1-1호선 마산리393-1      | 소로2-13호선 마산리391-1     | 일반 도로 |        | 충·고183호 (1977.12.26) |    |
| 변경 | 소로 | 2  | 319 | 8      | 국지도로 | 52     | 중로3-301호선 마산리393-1대   | 소로2-316호선 마산리191-1대   | 일반 도로 |        |                      |    |
| 기정 | 소로 | 2  | 18  | 8      | 국지도로 | 1,030  | 중로1-1호선 남성리591-6      | 중로3-2호선 신흥리239-4      | 일반 도로 |        | 충·고183호 (1977.12.26) |    |
| 변경 | 소로 | 2  | 320 | 8      | 국지도로 | 1,030  | 중로1-303호선 남성리 589-1도  | 대로3-301호선 신흥리239대     | 일반 도로 |        |                      |    |
| 기정 | 소로 | 2  | 19  | 8      | 국지도로 | 485    | 소로2-11호선 남성리541-1     | 소로3-34호선 남성리441-3     | 일반 도로 |        | 충·고183호 (1977.12.26) |    |
| 변경 | 소로 | 2  | 321 | 8      | 국지도로 | 485    | 소로2-314호선 남성리541-1전   | 소로3-311호선 남성리441-3답   | 일반 도로 |        |                      |    |
| 기정 | 소로 | 2  | 20  | 8      | 국지도로 | 230    | 소로2-18호선 남성리459-4     | 소로2-19호선 남성리494-2     | 일반 도로 |        | 충·고183호 (1977.12.26) |    |
| 변경 | 소로 | 2  | 322 | 8      | 국지도로 | 230    | 소로2-320호선 남성리459-4도   | 소로2-321호선 남성리 494-2전  | 일반 도로 |        |                      |    |
| 기정 | 소로 | 2  | 21  | 8      | 국지도로 | 1,235  | 대로3-2호선 난곡리577-2      | 난곡리391-2              | 일반 도로 |        | 충·고81호 (2004.5.28)   |    |
| 변경 | 소로 | 2  | 323 | 8      | 국지도로 | 1,235  | 대로3-301호선 난곡리577-5도   | 난곡리 391-2도            | 일반 도로 |        |                      |    |
| 기정 | 소로 | 2  | 22  | 8      | 국지도로 | 335    | 대로1-1호선 마산리 42-1      | 대로2-1호선 소계리310-4      | 일반 도로 |        | 충·고81호 (2004.5.28)   |    |
| 변경 | 소로 | 2  | 324 | 8      | 국지도로 | 335    | 중로3-301호선 마산리42-1도    | 중로3-302호선 소계리310-4도   | 일반 도로 |        |                      |    |
| 기정 | 소로 | 2  | 23  | 8      | 국지도로 | 435    | 중로1-1호선 신흥리342-10     | 소로3-5호선 신흥리231-3      | 일반 도로 |        | 충·고81호 (2004.5.28)   |    |
| 변경 | 소로 | 2  | 325 | 8      | 국지도로 | 435    | 중로1-303호선 신흥리342-10도  | 소로3-305호선 신흥리231-3도   | 일반 도로 |        |                      |    |
| 기정 | 소로 | 2  | 1   | 8      | 국지도로 | 153    | 중로1-1                 | 우리 자연취락지구             | 일반 도로 |        | 충·고10호 (1978.2.6)    |    |
| 변경 | 소로 | 2  | 401 | 8      | 국지도로 | 153    | 중로 1-402호선 관리 151-3도  | 관리 546-1도             | 일반 도로 |        |                      |    |

| 구분 | 규모 |    |     |        | 기능   | 연장 (m) | 기점                      | 종점                      | 사용 형태 | 주요 경과지   | 최 초 결정일           | 비고 |
|----|----|----|-----|--------|------|--------|-------------------------|-------------------------|-------|----------|-------------------|----|
|    | 등급 | 류별 | 번호  | 폭원 (m) |      |        |                         |                         |       |          |                   |    |
| 기정 | 소로 | 2  | 2   | 8      | 국지도로 | 576    | 중로 1-1                  | 소로 2-1                  | 일반 도로 |          | 충·고10호 (1978.2.6) |    |
| 변경 | 소로 | 2  | 402 | 8      | 국지도로 | 576    | 중로 1-402호선 관리 449-17도   | 소로 2-401 관리 152-1과      | 일반 도로 |          |                   |    |
| 기정 | 소로 | 2  | 3   | 8      | 국지도로 | 128    | 소로 2-2                  | 소로 2-2                  | 일반 도로 |          | 충·고10호 (1978.2.6) |    |
| 변경 | 소로 | 2  | 403 | 8      | 국지도로 | 128    | 소로 2-402호선 관리 146대      | 소로 2-402호선 관리 450대      | 일반 도로 |          |                   |    |
| 기정 | 소로 | 2  | 4   | 8      | 국지도로 | 59     | 중로 1-1                  | 소로 2-3                  | 일반 도로 |          | 충·고10호 (1978.2.6) |    |
| 변경 | 소로 | 2  | 404 | 8      | 국지도로 | 59     | 중로 1-402호선 관리 449-31도   | 소로 2-403호선 관리 449-7대    | 일반 도로 |          |                   |    |
| 기정 | 소로 | 2  | 5   | 8      | 국지도로 | 332    | 중로 1-1                  | 중로 1-1                  | 일반 도로 |          | 충·고10호 (1978.2.6) |    |
| 변경 | 소로 | 2  | 405 | 8      | 국지도로 | 332    | 중로 1-402호선 관리 446-8답    | 중로 1-402호선 관리 449-17도   | 일반 도로 |          |                   |    |
| 기정 | 소로 | 2  | 6   | 8      | 국지도로 | 181    | 중로 2-1                  | 학동 자연위락지구               | 일반 도로 |          | 충·고10호 (1978.2.6) |    |
| 변경 | 소로 | 2  | 406 | 8      | 국지도로 | 181    | 중로 2-401호선 지봉리 666-5답   | 관리 86-1도                | 일반 도로 |          |                   |    |
| 기정 | 소로 | 2  | 7   | 8      | 국지도로 | 414    | 중로 1-1                  | 중로 3-1                  | 일반 도로 | 추풍령 면사무소 | 충·고10호 (1978.2.6) |    |
| 변경 | 소로 | 2  | 407 | 8      | 국지도로 | 414    | 중로 1-402호선 추풍령리 487-4도  | 중로 3-401호선 추풍령리 365-6대  | 일반 도로 | 추풍령 면사무소 |                   |    |
| 기정 | 소로 | 2  | 8   | 8      | 국지도로 | 206    | 중로 1-1                  | 소로 2-7                  | 일반 도로 | 추풍령 초등학교 | 충·고10호 (1978.2.6) |    |
| 변경 | 소로 | 2  | 408 | 8      | 국지도로 | 206    | 중로 1-402호선 추풍령리 489-3답  | 소로 2-407호선 추풍령리 385-5답  | 일반 도로 | 추풍령 초등학교 |                   |    |
| 기정 | 소로 | 2  | 9   | 8      | 국지도로 | 192    | 중로 1-1                  | 소로 2-7                  | 일반 도로 |          | 충·고10호 (1978.2.6) |    |
| 변경 | 소로 | 2  | 409 | 8      | 국지도로 | 192    | 중로 1-402호선 추풍령리 336-1철  | 소로 2-407호선 추풍령리 372-12도 | 일반 도로 |          |                   |    |
| 기정 | 소로 | 2  | 10  | 8      | 국지도로 | 99     | 중로 3-1                  | 소로 2-8                  | 일반 도로 |          | 충·고10호 (1978.2.6) |    |
| 변경 | 소로 | 2  | 410 | 8      | 국지도로 | 99     | 중로 3-401호선 추풍령리 370-3답  | 소로 2-408호선 추풍령리 336-8대  | 일반 도로 |          |                   |    |
| 기정 | 소로 | 2  | 11  | 8      | 국지도로 | 96     | 중로 3-1                  | 소로 2-13                 | 일반 도로 |          | 충·고10호 (1978.2.6) |    |
| 변경 | 소로 | 2  | 411 | 8      | 국지도로 | 96     | 중로 3-401호선 추풍령리 370-7답  | 소로 2-413호선 추풍령리 355-65답 | 일반 도로 |          |                   |    |
| 기정 | 소로 | 2  | 12  | 8      | 국지도로 | 94     | 중로 3-1                  | 소로 2-13                 | 일반 도로 |          | 충·고10호 (1978.2.6) |    |
| 변경 | 소로 | 2  | 412 | 8      | 국지도로 | 94     | 중로 3-401호선 추풍령리 368-1답  | 소로 2-413호선 추풍령리 355-68철 | 일반 도로 |          |                   |    |
| 기정 | 소로 | 2  | 13  | 8      | 국지도로 | 190    | 중로 1-1                  | 소로 2-16                 | 일반 도로 |          | 충·고10호 (1978.2.6) |    |
| 변경 | 소로 | 2  | 413 | 8      | 국지도로 | 190    | 중로 1-402호선 추풍령리 336-56대 | 소로 2-416호선 추풍령리 355-23답 | 일반 도로 |          |                   |    |
| 기정 | 소로 | 2  | 14  | 8      | 국지도로 | 244    | 중로 3-1                  | 소로 1-1                  | 일반 도로 |          | 충·고10호 (1978.2.6) |    |
| 변경 | 소로 | 2  | 414 | 8      | 국지도로 | 244    | 중로 3-401호선 추풍령리 365-6대  | 소로 1-401호선 추풍령리 344-2도  | 일반 도로 |          |                   |    |
| 기정 | 소로 | 2  | 15  | 8      | 국지도로 | 56     | 소로 2-14                 | 소로 2-16                 | 일반 도로 |          | 충·고10호 (1978.2.6) |    |
| 변경 | 소로 | 2  | 415 | 8      | 국지도로 | 56     | 소로 2-214호선 추풍령리 367-8답  | 소로 2-216호선 추풍령리 364-1답  | 일반 도로 |          |                   |    |

| 구분 | 규모 |    |     |        | 기능   | 연장 (m) | 기점                     | 종점                      | 사용 형태 | 주요 경과지 | 최 초 결정일           | 비고 |
|----|----|----|-----|--------|------|--------|------------------------|-------------------------|-------|--------|-------------------|----|
|    | 등급 | 류별 | 번호  | 폭원 (m) |      |        |                        |                         |       |        |                   |    |
| 기정 | 소로 | 2  | 16  | 8      | 국지도로 | 206    | 중로 3-1                 | 소로 2-17                 | 일반 도로 |        | 충·고10호 (1978.2.6) |    |
| 변경 | 소로 | 2  | 416 | 8      | 국지도로 | 206    | 중로 3-401호선 추풍령리414-2답  | 소로 2-417호선 추풍령리335-22답  | 일반 도로 |        |                   |    |
| 기정 | 소로 | 2  | 17  | 8      | 국지도로 | 222    | 중로 2-1                 | 소로 2-14                 | 일반 도로 |        | 충·고10호 (1978.2.6) |    |
| 변경 | 소로 | 2  | 417 | 8      | 국지도로 | 222    | 중로 2-401호선 추풍령리356-15답 | 소로 2-414호선 추풍령리 344-35도 | 일반 도로 |        |                   |    |
| 기정 | 소로 | 2  | 18  | 8      | 국지도로 | 196    | 소로 2-17                | 소로 2-21                 | 일반 도로 |        | 충·고10호 (1978.2.6) |    |
| 변경 | 소로 | 2  | 418 | 8      | 국지도로 | 196    | 소로 2-417호선 추풍령리356-12도 | 소로 2-421호선 추풍령리317-1전   | 일반 도로 |        |                   |    |
| 기정 | 소로 | 2  | 19  | 8      | 국지도로 | 116    | 중로 1-1                 | 소로 1-1                  | 일반 도로 |        | 충·고10호 (1978.2.6) |    |
| 변경 | 소로 | 2  | 419 | 8      | 국지도로 | 116    | 중로 1-402호선 추풍령리340-34전 | 소로 1-401호선 추풍령리344-2도   | 일반 도로 |        |                   |    |
| 기정 | 소로 | 2  | 20  | 8      | 국지도로 | 86     | 소로2-19                 | 소로2-21                  | 일반 도로 |        | 충·고10호 (1978.2.6) |    |
| 변경 | 소로 | 2  | 420 | 8      | 국지도로 | 86     | 소로 2-419호선 추풍령리340-6도  | 소로 2-241호선 추풍령리317-1전   | 일반 도로 |        |                   |    |
| 기정 | 소로 | 2  | 21  | 8      | 국지도로 | 192    | 중로 1-1                 | 중로 2-1                  | 일반 도로 |        | 충·고10호 (1978.2.6) |    |
| 변경 | 소로 | 2  | 421 | 8      | 국지도로 | 192    | 중로 1-402호선 추풍령리318-1답  | 중로 2-401호선 추풍령리167-4전   | 일반 도로 |        |                   |    |
| 기정 | 소로 | 2  | 22  | 8      | 국지도로 | 175    | 중로 1-1                 | 중로 2-1                  | 일반 도로 |        | 충·고10호 (1978.2.6) |    |
| 변경 | 소로 | 2  | 422 | 8      | 국지도로 | 175    | 중로 1-402호선 추풍령리 315답   | 중로 2-401호선 추풍령리176-2도   | 일반 도로 |        |                   |    |
| 기정 | 소로 | 2  | 23  | 8      | 국지도로 | 73     | 중로 1-1                 | 소로 2-24                 | 일반 도로 |        | 충·고10호 (1978.2.6) |    |
| 변경 | 소로 | 2  | 423 | 8      | 국지도로 | 73     | 중로 1-402호선 추풍령리 310대   | 소로 2-424호선 추풍령리181-4전   |       |        |                   |    |
| 기정 | 소로 | 2  | 24  | 8      | 국지도로 | 118    | 중로 2-1                 | 소로 2-22                 | 일반 도로 |        | 충·고10호 (1978.2.6) |    |
| 변경 | 소로 | 2  | 424 | 8      | 국지도로 | 118    | 중로 2-401호선 추풍령리189-1대  | 소로 2-422호선 추풍령리179-6답   | 일반 도로 |        |                   |    |
| 기정 | 소로 | 2  | 25  | 8      | 국지도로 | 200    | 중로 2-1                 | 소로 2-26                 | 일반 도로 |        | 충·고10호 (1978.2.6) |    |
| 변경 | 소로 | 2  | 425 | 8      | 국지도로 | 200    | 중로 2-401호선 추풍령리160-9답  | 소로 2-426호선 추풍령리932-17대  | 일반 도로 |        |                   |    |
| 기정 | 소로 | 2  | 26  | 8      | 국지도로 | 571    | 중로 2-1                 | 추풍령리 구역계                | 일반 도로 |        | 충·고10호 (1978.2.6) |    |
| 변경 | 소로 | 2  | 426 | 8      | 국지도로 | 571    | 중로 2-401호선 추풍령리164-7대  | 추풍령리 928도               | 일반 도로 |        |                   |    |
| 기정 | 소로 | 2  | 27  | 8      | 국지도로 | 169    | 중로 2-1                 | 소로 2-28                 | 일반 도로 |        | 충·고10호 (1978.2.6) |    |
| 변경 | 소로 | 2  | 427 | 8      | 국지도로 | 169    | 중로 2-401호선 추풍령리167-4전  | 소로 2-248호선 추풍령리123-14천  | 일반 도로 |        |                   |    |
| 기정 | 소로 | 2  | 28  | 8      | 국지도로 | 109    | 소로 2-30                | 소로 2-26                 | 일반 도로 |        | 충·고10호 (1978.2.6) |    |
| 변경 | 소로 | 2  | 428 | 8      | 국지도로 | 109    | 소로 2-430호선 추풍령리926-1천  | 소로 2-426호선 추풍령리106-9대   | 일반 도로 |        |                   |    |
| 기정 | 소로 | 2  | 29  | 8      | 국지도로 | 291    | 중로 2-1                 | 소로 2-30                 | 일반 도로 |        | 충·고10호 (1978.2.6) |    |
| 변경 | 소로 | 2  | 429 | 8      | 국지도로 | 291    | 중로 2-401호선 추풍령리215-1답  | 소로 2-430호선 추풍령리222-8대   | 일반 도로 |        |                   |    |



| 구분 | 규모 |    |     | 기능 | 연장 (m)  | 기점     | 종점                     | 사용 형태                  | 주요 경과지 | 최 초 결정일 | 비고                   |
|----|----|----|-----|----|---------|--------|------------------------|------------------------|--------|---------|----------------------|
|    | 등급 | 류별 | 번호  |    |         |        |                        |                        |        |         |                      |
| 기정 | 소로 | 2  | 30  | 8  | 국지도로    | 516    | 중로 2-1                 | 소로 2-26                | 일반 도로  |         | 충·고10호 (1978.2.6)    |
| 변경 | 소로 | 2  | 430 | 8  | 국지도로    | 516    | 중로 2-401호선 추풍령리 175답   | 소로 2-426호선 추풍령리 17-7전  | 일반 도로  |         |                      |
| 기정 | 소로 | 2  | 31  | 8  | 국지도로    | 79     | 소로 2-32                | 소로 2-29                | 일반 도로  |         | 충·고10호 (1978.2.6)    |
| 변경 | 소로 | 2  | 431 | 8  | 국지도로    | 79     | 소로 2-432호선 추풍령리196-2전  | 소로 2-429호선 추풍령리 221답   | 일반 도로  |         |                      |
| 기정 | 소로 | 2  | 32  | 8  | 국지도로    | 200    | 소로 2-30                | 소로 2-29                | 일반 도로  |         | 충·고10호 (1978.2.6)    |
| 변경 | 소로 | 2  | 432 | 8  | 국지도로    | 200    | 소로 2-430호선 추풍령리174-10답 | 소로 2-429호선 추풍령리217-2답  | 일반 도로  |         |                      |
| 기정 | 소로 | 2  | 33  | 8  | 국지도로    | 130    | 중로 2-1                 | 소로 2-29                | 일반 도로  |         | 충·고10호 (1978.2.6)    |
| 변경 | 소로 | 2  | 433 | 8  | 국지도로    | 130    | 중로 2-401호선 추풍령리196-8도  | 소로 2-429호선 추풍령리933-10도 | 일반 도로  |         |                      |
| 신설 | 소로 | 2  | 501 | 8  | 보조 간선도로 | 7,711  | 매곡면 노천리 642-10         | 매곡면 어촌리 768-2          | 일반도로   |         | 지방도 906호선            |
| 신설 | 소로 | 2  | 551 | 8  | 보조 간선도로 | 12,908 | 상촌면 입산리 497-1          | 상촌면 홍덕리 산9-26          | 일반도로   |         | 지방도 901호선            |
| 신설 | 소로 | 2  | 601 | 8  | 보조 간선도로 | 18,812 | 양강면 목정리 323-2          | 용화면 용화리 719-3          | 일반도로   |         | 지방도 581호선            |
| 신설 | 소로 | 2  | 701 | 8  | 보조 간선도로 | 3,752  | 양산면 가곡리 134-2          | 학산면 서산리 792-8          | 일반도로   |         | 지방도 505호선            |
| 신설 | 소로 | 2  | 751 | 8  | 보조 간선도로 | 6,000  | 양산면 누교리 산109-10        | 양산면 호탄리 20-8           | 일반도로   |         | 지방도 501호선            |
| 신설 | 소로 | 2  | 752 | 8  | 보조 간선도로 | 3,813  | 양산면 호탄리 44-9           | 학산면 봉소리 945-10         | 일반도로   |         | 지방도 501호선            |
| 신설 | 소로 | 2  | 753 | 8  | 보조 간선도로 | 11,125 | 양산면 가선리 106-2          | 양강면 목정리 706-44         |        |         | 국지도 68호선             |
| 신설 | 소로 | 2  | 801 | 8  | 보조 간선도로 | 11,165 | 심천면 단전리 778-2          | 용산면 매금리 735-1          | 일반도로   |         | 지방도 514호선            |
| 신설 | 소로 | 2  | 802 | 8  | 보조 간선도로 | 3,446  | 심천면 구단리 산20-2          | 심천면 심천리 809-72         | 일반도로   |         | 지방도 514호선            |
| 신설 | 소로 | 2  | 803 | 8  | 보조 간선도로 | 11,964 | 심천면 길현리 산35-1          | 심천면 약목리 460-4          | 일반도로   |         | 지방도 505호선            |
| 신설 | 소로 | 2  | 804 | 8  | 보조 간선도로 | 12,100 | 심천면 약목리 446-4          | 양강면 목정리 491-5          | 일반도로   |         | 지방도 505호선            |
| 기정 | 소로 | 3  | 19  | 6  | 국지도로    | 330    | 중로 3-8호선 금동 771-8도     | 소로2-20호선 금동 421-1대     | 일반 도로  |         | 충·고183호 1977.12.26   |
| 변경 | 소로 | 3  | 19  | 6  | 국지도로    | 230    | 중로 3-8호선 금동 771-8도     | 소로2-20호선 금동 산28일       | 일반 도로  |         |                      |
| 기정 | 소로 | 3  | 36  | 6  | 국지도로    | 200    | 소로 2-51호선 동정리 130-2도   | 소로 2-33호선 동정리 100-3전   | 일반 도로  |         | 충·고139호 1985.12.28   |
| 변경 | 소로 | 3  | 36  | 6  | 국지도로    | 145    | 소로 2-51호선 동정리 130-2도   | 소로 2-81호선 동정리 산7-22일   | 일반 도로  |         |                      |
| 기정 | 소로 | 3  | 46  | 6  | 국지도로    | 400    | 소로 2-43호선 부용리 829-1구   | 대로 1-1호선 부용리 348-27답   | 일반 도로  |         | 충·고183호 1977.12.26   |
| 변경 | 소로 | 3  | 46  | 6  | 국지도로    | 323    | 소로 2-43호선 부용리 829-1구   | 대로 1-1호선 부용리 356-8대    | 일반 도로  |         |                      |
| 기정 | 소로 | 3  | 67  | 6  | 국지도로    | 610    | 중로 1-2호선 동정리 40-2철     | 소로2-51호선 동정리 54-6대     | 일반 도로  |         | 충·고139호 1985.12.28   |
| 변경 | 소로 | 3  | 67  | 6  | 국지도로    | 606    | 중로 2-1호선 동정리 40-2철     | 소로2-51호선 동정리 54-6대     | 일반 도로  |         |                      |
| 기정 | 소로 | 3  | 1   | 6  | 국지도로    | 430    | 소로1-2호선                | 영동읍 매천리 8-2전           | 일반 도로  |         | 충·고244호 (2010.10.08) |
| 변경 | 소로 | 3  | 77  | 6  | 국지도로    | 430    | 소로1-14호선 매천리 산37-10일   | 영동읍 매천리 8-2전           | 일반 도로  |         | 늘머니 파일랜드             |

| 구분 | 규모 |    |     |           | 기능   | 연장<br>(m) | 기점                       | 종점                       | 사용<br>형태 | 주요<br>경과지 | 최 초<br>결정일              | 비고         |
|----|----|----|-----|-----------|------|-----------|--------------------------|--------------------------|----------|-----------|-------------------------|------------|
|    | 등급 | 류별 | 번호  | 폭원<br>(m) |      |           |                          |                          |          |           |                         |            |
| 기정 | 소로 | 3  | 85  | 6         | 국지도로 | 56        | 소로 3-92호선<br>매천리 73-13도  | 대로 1-1호선<br>매천리 75-1도    | 일반<br>도로 |           | 충·고156호<br>(2001.11.1)  |            |
| 변경 | 소로 | 3  | 85  | 6         | 국지도로 | 69        | 소로 3-92호선<br>매천리 73-13도  | 중로 3-17호선<br>매천리 75-1도   | 일반<br>도로 |           |                         |            |
| 기정 | 소로 | 3  | 89  | 6         | 국지도로 | 184       | 소로 2-61호선<br>매천리 101 과   | 중로 3-5호<br>계산리 68-2계     | 일반<br>도로 |           | 충·고183호<br>1977.12.26   |            |
| 변경 | 소로 | 3  | 89  | 6         | 국지도로 | 179       | 소로 2-61호선<br>매천리 101 과   | 중로 3-5호<br>계산리 68-2계     | 일반<br>도로 |           |                         |            |
| 기정 | 소로 | 3  | 116 | 6         | 국지도로 | 153       | 중로 1-2호선<br>계산리 59-3도    | 소로 2-1호선<br>계산리 44-3도    | 일반<br>도로 |           | 충·고194호<br>1991.12.31   |            |
| 변경 | 소로 | 3  | 116 | 6         | 국지도로 | 67        | 중로 1-2호선<br>계산리 59-3도    | 중로 3-15호선<br>계산리 44-8도   | 일반<br>도로 |           |                         |            |
| 신설 | 소로 | 3  | 131 | 6         | 국지도로 | 92        | 소로 3-21호선<br>설계리 421-5도  | 소로 2-18호선<br>설계리 421도    | 일반<br>도로 |           |                         |            |
| 신설 | 소로 | 3  | 132 | 6         | 국지도로 | 62        | 소로 3-37호선<br>부용리 353-2대  | 대로 1-1호선<br>부용리 348-27답  | 일반<br>도로 |           |                         |            |
| 신설 | 소로 | 3  | 133 | 6         | 국지도로 | 66        | 소로 2-46호선<br>부용리 83답     | 소로 2-77호선<br>부용리126-1과   | 일반<br>도로 |           |                         |            |
| 신설 | 소로 | 3  | 134 | 6         | 국지도로 | 102       | 중로 3-6호선<br>계산리 583-11대  | 소로 2-39호선<br>계산리 588-2도  | 일반<br>도로 |           |                         |            |
| 신설 | 소로 | 3  | 135 | 6         | 국지도로 | 30        | 소로 2-55호선<br>계산리 587-1대  | 소로 3-134호선<br>계산리 586-5대 | 일반<br>도로 |           |                         |            |
| 신설 | 소로 | 3  | 136 | 6         | 국지도로 | 102       | 계산리 64-2계                | 계산리 58-3대                | 일반<br>도로 |           |                         |            |
| 신설 | 소로 | 3  | 137 | 6         | 국지도로 | 66        | 중로 1-2호선<br>계산리 56-3도    | 소로 3-136호선<br>계산리 61-23전 | 일반<br>도로 |           |                         |            |
| 신설 | 소로 | 3  | 138 | 6         | 국지도로 | 28        | 소로 3-136호선<br>계산리 61-23전 | 계산리 64-2계                | 일반<br>도로 |           |                         |            |
| 기정 | 소로 | 3  | 1   | 6         | 국지도로 | 124       | 소로1-3호선                  | 배수지                      | 일반<br>도로 |           | 충·고2560호<br>(2009.5.11) | 영동산<br>업단지 |
| 변경 | 소로 | 3  | 201 | 6         | 국지도로 | 124       | 소로1-204호선<br>한곡리 4전      | 배수지<br>한곡리17-1입          | 일반<br>도로 |           |                         |            |
| 기정 | 소로 | 3  | 1   | 6         | 국지도로 | 550       | 중로1-1호선<br>신흥리331        | 대로3-2호선<br>신흥리403        | 일반<br>도로 |           | 충·고183호<br>(1977.12.26) |            |
| 변경 | 소로 | 3  | 301 | 6         | 국지도로 | 550       | 중로1-303호선<br>신흥리331-3전   | 대로3-301호선<br>신흥리394-19전  | 일반<br>도로 |           |                         |            |
| 기정 | 소로 | 3  | 2   | 6         | 국지도로 | 215       | 소로3-1호선<br>신흥리329-4      | 대로3-2호선<br>신흥리242-7      | 일반<br>도로 |           | 충·고183호<br>(1977.12.26) |            |
| 변경 | 소로 | 3  | 302 | 6         | 국지도로 | 215       | 소로3-301호선<br>신흥리330-3답   | 대로3-301호선<br>신흥리242-7대   | 일반<br>도로 |           |                         |            |
| 기정 | 소로 | 3  | 3   | 6         | 국지도로 | 205       | 소로3-1호선<br>신흥리 325       | 대로3-2호선<br>신흥리308        | 일반<br>도로 |           | 충·고183호<br>(1977.12.26) |            |
| 변경 | 소로 | 3  | 303 | 6         | 국지도로 | 205       | 소로3-301호선<br>신흥리326-1답   | 대로3-301호선<br>신흥리308대     | 일반<br>도로 |           |                         |            |
| 기정 | 소로 | 3  | 4   | 6         | 국지도로 | 190       | 소로3-1호선<br>신흥리 23-2      | 대로3-2호선<br>신흥리211-2      | 일반<br>도로 |           | 충·고183호<br>(1977.12.26) |            |
| 변경 | 소로 | 3  | 304 | 6         | 국지도로 | 190       | 소로3-301호선<br>신흥리394-19전  | 대로3-301호선<br>신흥리311-2대   | 일반<br>도로 |           |                         |            |
| 기정 | 소로 | 3  | 5   | 6         | 국지도로 | 755       | 대로3-2호선<br>신흥리403        | 대로3-2호선<br>신흥리237-5      | 일반<br>도로 |           | 충·고183호<br>(1977.12.26) |            |
| 변경 | 소로 | 3  | 305 | 6         | 국지도로 | 755       | 대로3-301호선<br>신흥리394-19전  | 대로3-301호선<br>신흥리237-5전   | 일반<br>도로 |           |                         |            |
| 기정 | 소로 | 3  | 6   | 6         | 국지도로 | 180       | 소로3-5호선<br>신흥리89-20      | 소로3-5호선<br>신흥리170        | 일반<br>도로 |           | 충·고183호<br>(1977.12.26) |            |
| 변경 | 소로 | 3  | 306 | 6         | 국지도로 | 180       | 소로3-305호선<br>신흥리89-20대   | 소로3-305호선<br>신흥리170전     | 일반<br>도로 |           |                         |            |

| 구분 | 규모 |    |     |        | 기능   | 연장 (m) | 기점                      | 종점                      | 사용 형태 | 주요 경과지 | 최 초 결정일                 | 비고 |
|----|----|----|-----|--------|------|--------|-------------------------|-------------------------|-------|--------|-------------------------|----|
|    | 등급 | 류별 | 번호  | 폭원 (m) |      |        |                         |                         |       |        |                         |    |
| 기정 | 소로 | 3  | 7   | 6      | 국지도로 | 85     | 소로2-2호선<br>신흥리29-15     | 소로3-36호선<br>신흥리29-27    | 일반 도로 |        | 충·고183호<br>(1977.12.26) |    |
| 변경 | 소로 | 3  | 307 | 6      | 국지도로 | 85     | 소로2-305호선<br>신흥리29-15대  | 소로3-334호선<br>신흥리29-27대  | 일반 도로 |        |                         |    |
| 기정 | 소로 | 3  | 8   | 6      | 국지도로 | 125    | 중로2-2호선<br>신흥리62-1      | 소로3-5호선<br>신흥리88-1      | 일반 도로 |        | 충·고183호<br>(1977.12.26) |    |
| 변경 | 소로 | 3  | 308 | 6      | 국지도로 | 125    | 중로2-303호선<br>신흥리62-1답   | 소로3-305호선<br>신흥리88-1천   | 일반 도로 |        |                         |    |
| 기정 | 소로 | 3  | 10  | 6      | 국지도로 | 175    | 중로2-1호선<br>남성리382-20    | 소로2-4호선<br>남성리383-19    | 일반 도로 |        | 충·고183호<br>(1977.12.26) |    |
| 변경 | 소로 | 3  | 310 | 6      | 국지도로 | 175    | 중로2-302호선<br>남성리382-20대 | 소로2-307호선<br>남성리383-19대 | 일반 도로 |        |                         |    |
| 기정 | 소로 | 3  | 11  | 6      | 국지도로 | 85     | 중로2-1호선<br>남성리443-4     | 소로3-20호선<br>남성리441-3    | 일반 도로 |        | 충·고183호<br>(1977.12.26) |    |
| 변경 | 소로 | 3  | 311 | 6      | 국지도로 | 85     | 중로2-302호선<br>남성리443-4답  | 소로3-320호선<br>남성리441-3답  | 일반 도로 |        |                         |    |
| 기정 | 소로 | 3  | 12  | 6      | 국지도로 | 340    | 중로1-1호선<br>남성리674-1     | 중로2-1호선<br>남성리694-3     | 일반 도로 |        | 충·고183호<br>(1977.12.26) |    |
| 변경 | 소로 | 3  | 312 | 6      | 국지도로 | 340    | 중로1-303호선<br>남성리674-1천  | 중로2-302호선<br>남성리694-1대  | 일반 도로 |        |                         |    |
| 기정 | 소로 | 3  | 13  | 6      | 국지도로 | 130    | 소로2-20호선<br>남성리525-2    | 중로3-3호선<br>남성리457-2     | 일반 도로 |        | 충·고183호<br>(1977.12.26) |    |
| 변경 | 소로 | 3  | 313 | 6      | 국지도로 | 130    | 소로2-322호선<br>남성리525-2대  | 중로3-305호선<br>남성리457-30대 | 일반 도로 |        |                         |    |
| 기정 | 소로 | 3  | 14  | 6      | 국지도로 | 130    | 소로2-20호선<br>남성리460-3    | 중로3-3호선<br>남성리455       | 일반 도로 |        | 충·고183호<br>(1977.12.26) |    |
| 변경 | 소로 | 3  | 314 | 6      | 국지도로 | 130    | 소로2-322호선<br>남성리460-12답 | 중로3-305호선<br>남성리456-9대  | 일반 도로 |        |                         |    |
| 기정 | 소로 | 3  | 15  | 6      | 국지도로 | 555    | 중로1-1호선<br>남성리588-2     | 중로3-3호선<br>남성리635-3     | 일반 도로 |        | 충·고183호<br>(1977.12.26) |    |
| 변경 | 소로 | 3  | 315 | 6      | 국지도로 | 555    | 중로1-303호선<br>남성리 591-6천 | 중로3-305호선<br>남성리635-3천  | 일반 도로 |        |                         |    |
| 기정 | 소로 | 3  | 16  | 6      | 국지도로 | 55     | 소로2-18호선<br>남성리569-18   | 소로3-17호선<br>남성리566-4    | 일반 도로 |        | 충·고183호<br>(1977.12.26) |    |
| 변경 | 소로 | 3  | 316 | 6      | 국지도로 | 55     | 소로2-320호선<br>남성리569-9대  | 소로3-317호선<br>남성리569-8답  | 일반 도로 |        |                         |    |
| 기정 | 소로 | 3  | 17  | 6      | 국지도로 | 436    | 중로3-2호선<br>남성리557-3     | 남성리533-1                | 일반 도로 |        | 충·고183호<br>(1977.12.26) |    |
| 변경 | 소로 | 3  | 317 | 6      | 국지도로 | 436    | 중로3-304호선<br>남성리559-7도  | 남성리 533-1대              | 일반 도로 |        |                         |    |
| 기정 | 소로 | 3  | 18  | 6      | 국지도로 | 95     | 중로2-1호선<br>남성리554       | 소로3-17호선<br>남성리557      | 일반 도로 |        | 충·고183호<br>(1977.12.26) |    |
| 변경 | 소로 | 3  | 318 | 6      | 국지도로 | 95     | 중로2-302호선<br>남성리554천    | 소3-317호선<br>남성리577천     | 일반 도로 |        |                         |    |
| 기정 | 소로 | 3  | 19  | 6      | 국지도로 | 130    | 소로3-18호선<br>남성리555      | 소로1-2호선<br>남성리561-3     | 일반 도로 |        | 충·고183호<br>(1977.12.26) |    |
| 변경 | 소로 | 3  | 319 | 6      | 국지도로 | 130    | 소로3-318호선<br>남성리555답    | 소로1-302호선<br>남성리561-7답  | 일반 도로 |        |                         |    |
| 기정 | 소로 | 3  | 20  | 6      | 국지도로 | 625    | 소로2-11호선<br>남성리512      | 소로3-10호선<br>남성리409      | 일반 도로 |        | 충·고183호<br>(1977.12.26) |    |
| 변경 | 소로 | 3  | 320 | 6      | 국지도로 | 625    | 소로2-314호선<br>남성리512천    | 소로3-310호선<br>남성리409학    | 일반 도로 |        |                         |    |
| 기정 | 소로 | 3  | 21  | 6      | 국지도로 | 490    | 소로2-10호선<br>남성리185      | 중로3-3호선<br>남성리679       | 일반 도로 |        | 충·고183호<br>(1977.12.26) |    |
| 변경 | 소로 | 3  | 321 | 6      | 국지도로 | 490    | 소로2-313호선<br>남성리185천    | 중로3-305호선<br>남성리680도    | 일반 도로 |        |                         |    |

| 구분 | 규모 |    |     |        | 기능   | 연장 (m) | 기점                   | 종점                   | 사용 형태 | 주요 경과지 | 최 초 결정일              | 비고 |
|----|----|----|-----|--------|------|--------|----------------------|----------------------|-------|--------|----------------------|----|
|    | 등급 | 류별 | 번호  | 폭원 (m) |      |        |                      |                      |       |        |                      |    |
| 기정 | 소로 | 3  | 22  | 6      | 국지도로 | 80     | 소로2-10호선 남성리191      | 소로2-11호선 남성리514-5    | 일반 도로 |        | 충·고183호 (1977.12.26) |    |
| 변경 | 소로 | 3  | 322 | 6      | 국지도로 | 80     | 소로2-313호선 남성리191전    | 소로2-314호선 남성리514-5담  | 일반 도로 |        |                      |    |
| 기정 | 소로 | 3  | 23  | 6      | 국지도로 | 695    | 남성리193-2             | 남성리123-1             | 일반 도로 |        | 충·고183호 (1977.12.26) |    |
| 변경 | 소로 | 3  | 323 | 6      | 국지도로 | 705    | 소로2-313호선 남성리 193-2전 | 중로2-301호선 남성리123-1대  | 일반 도로 |        |                      |    |
| 기정 | 소로 | 3  | 24  | 6      | 국지도로 | 145    | 대로3-3호선 남성리241       | 소로3-23호선 남성리234-1    | 일반 도로 |        | 충·고183호 (1977.12.26) |    |
| 변경 | 소로 | 3  | 324 | 6      | 국지도로 | 145    | 중로2-301호선 남성리241담    | 소로3-323호선 남성리234-1묘  | 일반 도로 |        |                      |    |
| 기정 | 소로 | 3  | 25  | 6      | 국지도로 | 100    | 소로3-26호선 남성리213      | 소로3-24호선 남성리234-3    | 일반 도로 |        | 충·고183호 (1977.12.26) |    |
| 변경 | 소로 | 3  | 325 | 6      | 국지도로 | 100    | 소로3-326호선 남성리 산11입   | 소로3-324호선 남성리234-3전  | 일반 도로 |        |                      |    |
| 기정 | 소로 | 3  | 26  | 6      | 국지도로 | 80     | 소로2-5호선 남성리212       | 소로3-23호선 남성리214      | 일반 도로 |        | 충·고183호 (1977.12.26) |    |
| 변경 | 소로 | 3  | 326 | 6      | 국지도로 | 80     | 소로2-308호선 남성리212전    | 소로3-323호선 남성리 산12-6입 | 일반 도로 |        |                      |    |
| 기정 | 소로 | 3  | 27  | 6      | 국지도로 | 150    | 대로3-3호선 남성리202       | 소로3-23호선 남성리673      | 일반 도로 |        | 충·고183호 (1977.12.26) |    |
| 변경 | 소로 | 3  | 327 | 6      | 국지도로 | 150    | 중로2-301호선 남성리135담    | 소로3-323호선 남성리 산12-7입 | 일반 도로 |        |                      |    |
| 기정 | 소로 | 3  | 29  | 6      | 국지도로 | 95     | 소로2-13호선 마산리275-5    | 소로2-13호선 마산리25-3     | 일반 도로 |        | 충·고183호 (1977.12.26) |    |
| 변경 | 소로 | 3  | 328 | 6      | 국지도로 | 95     | 소로2-316호선 마산리257-5전  | 소로2-316호선 마산리25-3전   | 일반 도로 |        |                      |    |
| 기정 | 소로 | 3  | 30  | 6      | 국지도로 | 95     | 소로2-13호선 마산리96-5     | 소로2-13호선 마산리81-5     | 일반 도로 |        | 충·고183호 (1977.12.26) |    |
| 변경 | 소로 | 3  | 329 | 6      | 국지도로 | 95     | 소로2-316호선 마산리96-5대   | 소로2-316호선 마산리81-8대   | 일반 도로 |        |                      |    |
| 기정 | 소로 | 3  | 31  | 6      | 국지도로 | 95     | 소로2-13호선 마산리123      | 소로2-13호선 마산리103-4    | 일반 도로 |        | 충·고183호 (1977.12.26) |    |
| 변경 | 소로 | 3  | 330 | 6      | 국지도로 | 95     | 소로2-316호선 마산리123전    | 소로2-316호선 마산리103-4대  | 일반 도로 |        |                      |    |
| 기정 | 소로 | 3  | 33  | 6      | 국지도로 | 400    | 대로3-3호선 남성리411       | 소로2-11호선 남성리514-6    | 일반 도로 |        | 충·고183호 (1977.12.26) |    |
| 변경 | 소로 | 3  | 331 | 6      | 국지도로 | 410    | 중로2-301호선 남성리411전    | 소로2-314호선 남성리514-6담  | 일반 도로 |        |                      |    |
| 기정 | 소로 | 3  | 34  | 6      | 국지도로 | 130    | 소로3-20호선 남성리409      | 소로3-33호선 남성리427      | 일반 도로 |        | 충·고183호 (1977.12.26) |    |
| 변경 | 소로 | 3  | 332 | 6      | 국지도로 | 130    | 소로3-320호선 남성리409확    | 소로3-331호선 남성리425-15담 | 일반 도로 |        |                      |    |
| 기정 | 소로 | 3  | 35  | 6      | 국지도로 | 144    | 소로3-8호선 신흥리62-1      | 소로3-45호선 신흥리69       | 일반 도로 |        | 충·고183호 (1977.12.26) |    |
| 변경 | 소로 | 3  | 333 | 6      | 국지도로 | 144    | 소로3-308호선 신흥리62-1담   | 소로3-343호선 신흥리69입     | 일반 도로 |        |                      |    |
| 기정 | 소로 | 3  | 36  | 6      | 국지도로 | 195    | 소로3-5호선 신흥리90-18     | 소로3-5호선 신흥리173       | 일반 도로 |        | 충·고183호 (1977.12.26) |    |
| 변경 | 소로 | 3  | 334 | 6      | 국지도로 | 195    | 소로3-306호선 신흥리90-18대  | 소로3-306호선 신흥리173담    | 일반 도로 |        |                      |    |
| 기정 | 소로 | 3  | 37  | 6      | 국지도로 | 90     | 소로3-6호선 신흥리90-20     | 소로3-5호선 신흥리92-4      | 일반 도로 |        | 충·고183호 (1977.12.26) |    |
| 변경 | 소로 | 3  | 335 | 6      | 국지도로 | 90     | 소로3-306호선 신흥리90-20전  | 소로3-306호선 신흥리92-4대   | 일반 도로 |        |                      |    |

| 구분 | 규모 |    |     |        | 기능   | 연장 (m) | 기점                       | 종점                       | 사용 형태 | 주요 경과지 | 최 초 결정일                 | 비고 |
|----|----|----|-----|--------|------|--------|--------------------------|--------------------------|-------|--------|-------------------------|----|
|    | 등급 | 류별 | 번호  | 폭원 (m) |      |        |                          |                          |       |        |                         |    |
| 기정 | 소로 | 3  | 38  | 6      | 국지도로 | 85     | 소로3-6호선<br>신흥리90-42      | 소로3-5호선<br>신흥리89-1       | 일반 도로 |        | 충·고183호<br>(1977.12.26) |    |
| 변경 | 소로 | 3  | 336 | 6      | 국지도로 | 85     | 소로3-306호선<br>신흥리90-42대   | 소로3-305호선<br>신흥리89-1전    | 일반 도로 |        |                         |    |
| 기정 | 소로 | 3  | 39  | 6      | 국지도로 | 40     | 소로2-13호선<br>마산리359-3     | 소로2-13호선<br>마산리368-5     | 일반 도로 |        | 충·고183호<br>(1977.12.26) |    |
| 변경 | 소로 | 3  | 337 | 6      | 국지도로 | 40     | 소로2-316호선<br>마산리359-3대   | 소로2-316호선<br>마산리368-5전   | 일반 도로 |        |                         |    |
| 기정 | 소로 | 3  | 40  | 6      | 국지도로 | 54     | 소로2-14호선<br>마산리387       | 소로2-13호선<br>마산리368-1     | 일반 도로 |        | 충·고183호<br>(1977.12.26) |    |
| 변경 | 소로 | 3  | 338 | 6      | 국지도로 | 54     | 소로2-317호선<br>마산리387대     | 소로2-316호선<br>마산리368-1대   | 일반 도로 |        |                         |    |
| 기정 | 소로 | 3  | 41  | 6      | 국지도로 | 270    | 대로3-2호선<br>남성리382-1      | 소로3-11호선<br>남성리443-3     | 일반 도로 |        | 충·고183호<br>(1977.12.26) |    |
| 변경 | 소로 | 3  | 339 | 6      | 국지도로 | 270    | 대로3-301호선<br>남성리382-1대   | 소로3-311호선<br>남성리433-3답   | 일반 도로 |        |                         |    |
| 기정 | 소로 | 3  | 42  | 6      | 국지도로 | 130    | 중로3-3호선<br>남성리455-1      | 3호광장<br>남성리67            | 일반 도로 |        | 충·고183호<br>(1977.12.26) |    |
| 변경 | 소로 | 3  | 340 | 6      | 국지도로 | 130    | 중로3-305호선<br>남성리452도     | 남성리 674-1천               | 일반 도로 |        |                         |    |
| 기정 | 소로 | 3  | 43  | 6      | 국지도로 | 98     | 소로2-12호선<br>남성리631-13    | 소로2-18호선<br>남성리631-4     | 일반 도로 |        |                         |    |
| 변경 | 소로 | 3  | 341 | 6      | 국지도로 | 98     | 소로2-315호선<br>남성리624-1답   | 소로2-320호선<br>남성리631-4대   | 일반 도로 |        |                         |    |
| 기정 | 소로 | 3  | 44  | 6      | 국지도로 | 98     | 소로2-12호선<br>남성리629-3     | 소로2-18호선<br>남성리530-3     | 일반 도로 |        |                         |    |
| 변경 | 소로 | 3  | 342 | 6      | 국지도로 | 98     | 소로2-315호선<br>남성리629-2답   | 소로2-320호선<br>남성리530-3답   | 일반 도로 |        |                         |    |
| 기정 | 소로 | 3  | 45  | 6      | 국지도로 | 180    | 대로3-2호선<br>신흥리381-5      | 소로3-8호선<br>신흥리64-2       | 일반 도로 |        |                         |    |
| 변경 | 소로 | 3  | 343 | 6      | 국지도로 | 180    | 대로3-301호선<br>신흥리380답     | 소로3-308호선<br>신흥리394-20천  | 일반 도로 |        |                         |    |
| 기정 | 소로 | 3  | 1   | 6      | 국지도로 | 121    | 중로 1-1                   | 추풍령<br>자연취락지구            | 일반 도로 |        | 충·고156호<br>(2001.11.1)  |    |
| 변경 | 소로 | 3  | 401 | 6      | 국지도로 | 121    | 중로 1-402호선<br>추풍령리210-1답 | 추풍령리 252-3천              | 일반 도로 |        |                         |    |
| 기정 | 소로 | 3  | 2   | 6      | 국지도로 | 111    | 중로 1-1                   | 중로 1-2                   | 일반 도로 |        | 충·고156호<br>(2001.11.1)  |    |
| 변경 | 소로 | 3  | 402 | 6      | 국지도로 | 111    | 중로 1-402호선<br>추풍령리210-1답 | 중로 1-403호선<br>추풍령리252-5전 | 일반 도로 |        |                         |    |

■ 도로 결정(변경) 사유서

| 구분 | 변경전도로명  | 변경후도로명     | 결정 내용                            | 결정 사유   |
|----|---------|------------|----------------------------------|---|
| 변경 | 중로1-2호선 | 중로1-2호선    | 연장: 3,870m → 3,899m<br>(증) 29m   | · 현재 개설되어 있는 도로 현황에 맞게 도로선형 변경  |
| 변경 | 중로1-3호선 | 중로1-3호선    | 연장: 770m → 791m<br>(증) 21m       | · 현재 개설되어 있는 도로 현황에 맞게 도로선형 변경  |
| 변경 | 중로1-1호선 | 중로1-4호선    | 도면표시번호변경                         | · 군 관리계획 통합에 따른 도면표시번호 변경   |
| 신설 | -       | 중로1-5호선    | 연장: 4,906m 폭원: 20m               | · 변경되는 국도4호선을 반영하여 도시계획시설로 결정   |
| 신설 | -       | 중로1-8호선    | 국도4호선<br>폭원: 20m<br>연장: 11,510m  | · 군관리계획 수립대상이 영동군 전역으로 확대됨에 따라 도로법에 의해 결정된 도로 중 기개설된 국도4호선을 도시계획시설로 결정  |
| 신설 | -       | 중로1-9호선    | 국도19호선<br>폭원: 20m<br>연장: 19,407m | · 군관리계획 수립대상이 영동군 전역으로 확대됨에 따라 도로법에 의해 결정된 도로 중 기개설된 국도19호선을 도시계획시설로 결정 |
| 변경 | 중로1-1호선 | 중로1-201호선  | 도면표시번호변경                         | · 군 관리계획 통합에 따른 도면표시번호 변경   |
| 변경 | 중로1-2호선 | 중로1-202호선  | 도면표시번호변경                         | · 군 관리계획 통합에 따른 도면표시번호 변경   |
| 변경 | 중로1-3호선 | 중로1-203호선  | 도면표시번호변경                         | · 군 관리계획 통합에 따른 도면표시번호 변경   |
| 신설 | -       | 중로1-204호선  | 국도19호선<br>폭원: 20m<br>연장: 6,215m  | · 군관리계획 수립대상이 영동군 전역으로 확대됨에 따라 도로법에 의해 결정된 도로 중 기개설된 국도19호선을 도시계획시설로 결정 |
| 신설 | -       | 중로1-301호선  | 폭원: 20m<br>연장: 530m              | · 변경되는 국도4호선을 반영하여 도시계획시설로 결정   |
| 신설 | -       | 중로1-302호선  | 국도4호선<br>폭원: 20m<br>연장: 7,296m   | · 변경되는 국도4호선을 반영하여 도시계획시설로 결정   |
| 변경 | 중로1-1호선 | 중로1-303호선  | 도면표시번호변경                         | · 군 관리계획 통합에 따른 도면표시번호 변경   |
| 변경 | 중로1-1호선 | 중로1-4051호선 | 도면표시번호변경                         | · 군 관리계획 통합에 따른 도면표시번호 변경   |
| 변경 | 중로1-1호선 | 중로1-402호선  | 도면표시번호변경                         | · 군 관리계획 통합에 따른 도면표시번호 변경   |
| 신설 | -       | 중로1-801호선  | 국도4호선<br>폭원: 20m<br>연장: 9,121m   | · 군관리계획 수립대상이 영동군 전역으로 확대됨에 따라 도로법에 의해 결정된 도로 중 기개설된 도로를 도시계획시설로 결정     |
| 변경 | 중로2-1호선 | 중로2-2호선    | 도면표시번호변경                         | · 군 관리계획 통합에 따른 도면표시번호 변경   |
| 신설 | -       | 중로2-3호선    | 폭원: 15m<br>연장: 175m              | · 2020 영동군기본계획 상 시가화예정용지로 상위계획을 반영하여 도로망 계획                             |
| 신설 | -       | 중로2-4호선    | 폭원: 15m<br>연장: 127m              | · 2020 영동군기본계획 상 시가화예정용지로 상위계획을 반영하여 도로망 계획                             |
| 변경 | 중로2-1호선 | 중로2-5호선    | 도면표시번호변경                         | · 군 관리계획 통합에 따른 도면표시번호 변경   |
| 변경 | 중로2-1호선 | 중로2-201호선  | 도면표시번호변경                         | · 군 관리계획 통합에 따른 도면표시번호 변경   |
| 변경 | 중로2-1호선 | 중로2-202호선  | 도면표시번호변경                         | · 군 관리계획 통합에 따른 도면표시번호 변경   |
| 변경 | 중로2-2호선 | 중로2-203호선  | 도면표시번호변경                         | · 군 관리계획 통합에 따른 도면표시번호 변경   |
| 변경 | 중로2-2호선 | 중로2-204호선  | 도면표시번호변경                         | · 군 관리계획 통합에 따른 도면표시번호 변경   |
| 변경 | 중로2-1호선 | 중로2-302호선  | 도면표시번호변경                         | · 군 관리계획 통합에 따른 도면표시번호 변경   |
| 변경 | 중로2-2호선 | 중로2-303호선  | 도면표시번호변경                         | · 군 관리계획 통합에 따른 도면표시번호 변경   |
| 변경 | 중로2-1호선 | 중로2-401호선  | 도면표시번호변경                         | · 군 관리계획 통합에 따른 도면표시번호 변경   |

| 구분 | 변경전도로명  | 변경후도로명    | 결정내용                              | 결정사유   |
|----|---------|-----------|-----------------------------------|--|
| 변경 | 중로3-1호선 | 중로3-16호선  | 도면표시번호변경                          | · 군 관리계획 통합에 따른 도면표시번호 변경  |
| 변경 | 중로3-1호선 | 중로3-18호선  | 도면표시번호변경                          | · 군 관리계획 통합에 따른 도면표시번호 변경  |
| 변경 | 중로3-2호선 | 중로3-19호선  | 도면표시번호변경                          | · 군 관리계획 통합에 따른 도면표시번호 변경  |
| 변경 | 중로3-3호선 | 중로3-20호선  | 도면표시번호변경                          | · 군 관리계획 통합에 따른 도면표시번호 변경  |
| 신설 | -       | 중로3-21호선  | 폭원 : 12m<br>연장 : 794m             | · 2020 영동군기본계획 상 시가화에정용지로 상위계획을 반영하여 도로망 계획                            |
| 신설 | -       | 중로3-22호선  | 폭원 : 12m<br>연장 : 188m             | · 2020 영동군기본계획 상 시가화에정용지로 상위계획을 반영하여 도로망 계획                            |
| 변경 | 중로3-1호선 | 중로3-201호선 | 도면표시번호변경                          | · 도시계획구역 통합에 따른 도면표시번호 변경  |
| 변경 | 중로3-1호선 | 중로3-202호선 | 도면표시번호변경                          | · 도시계획구역 통합에 따른 도면표시번호 변경  |
| 변경 | 중로3-2호선 | 중로3-203호선 | 도면표시번호변경                          | · 도시계획구역 통합에 따른 도면표시번호 변경  |
| 변경 | 중로3-3호선 | 중로3-204호선 | 도면표시번호변경                          | · 도시계획구역 통합에 따른 도면표시번호 변경  |
| 변경 | 중로3-4호선 | 중로3-205호선 | 도면표시번호변경                          | · 도시계획구역 통합에 따른 도면표시번호 변경  |
| 변경 | 중로3-5호선 | 중로3-206호선 | 도면표시번호변경                          | · 도시계획구역 통합에 따른 도면표시번호 변경  |
| 변경 | 중로3-6호선 | 중로3-207호선 | 도면표시번호변경                          | · 도시계획구역 통합에 따른 도면표시번호 변경  |
| 신설 | -       | 중로3-208호선 | 국도19호선<br>폭원 : 12m<br>연장 : 2,310m | · 군관리계획 수립대상이 영동군 전역으로 확대됨에 따라 도로법에 의해 결정된 도로 중 개설된 국도19호선을 도시계획시설로 결정 |
| 변경 | 중로3-1호선 | 중로3-303호선 | 연장(650m→330m 감) 320m<br>도면표시번호변경  | · 황간중학교 경계 변경으로 인하여 도로연장 축소 및 도면표시번호 변경                                |
| 변경 | 중로3-2호선 | 중로3-304호선 | 연장(755m→765m 증) 10m<br>도면표시번호변경   | · 주변여건을 고려하여 현황에 맞게 도로 선형 변경 및 도면표시번호 변경                               |
| 변경 | 중로3-3호선 | 중로3-305호선 | 연장 : 1,610m → 1,620m<br>증) 10m    | · 주변여건을 고려하여 현황에 맞게 도로 선형 변경 및 도면표시번호 변경                               |
| 변경 | 중로3-4호선 | 중로3-306호선 | 도면표시번호변경                          | · 도시계획구역 통합에 따른 도면표시번호 변경  |
| 변경 | 중로3-5호선 | 중로3-307호선 | 도면표시번호변경                          | · 도시계획구역 통합에 따른 도면표시번호 변경  |
| 변경 | 중로3-6호선 | 중로3-308호선 | 도면표시번호변경                          | · 도시계획구역 통합에 따른 도면표시번호 변경  |
| 신설 | -       | 중로3-309호선 | 폭원: 12m<br>연장: 153m               | · 황간중학교 변경으로 인하여 도시계획도로 신설   |
| 변경 | 중로3-1호선 | 중로3-401호선 | 도면표시번호변경                          | · 도시계획구역 통합에 따른 도면표시번호 변경  |
| 변경 | 소로1-1호선 | 소로1-13호선  | 도면표시번호변경                          | · 도시계획구역 통합에 따른 도면표시번호 변경  |
| 변경 | 소로1-2호선 | 소로1-14호선  | 도면표시번호변경                          | · 도시계획구역 통합에 따른 도면표시번호 변경  |
| 변경 | 소로1-3호선 | 소로1-15호선  | 도면표시번호변경                          | · 도시계획구역 통합에 따른 도면표시번호 변경  |
| 신설 | -       | 소로1-16호선  | 폭원 : 10m<br>연장 : 140m             | · 2020 영동군기본계획 상 시가화에정용지로 상위계획을 반영하여 도로망 계획                            |
| 신설 | -       | 소로1-17호선  | 폭원 : 10m<br>연장 : 94m              | · 2020 영동군기본계획 상 시가화에정용지로 상위계획을 반영하여 도로망 계획                            |
| 신설 | -       | 소로1-18호선  | 폭원 : 10m<br>연장 : 140m             | · 2020 영동군기본계획 상 시가화에정용지로 상위계획을 반영하여 도로망 계획                            |
| 신설 | -       | 소로1-19호선  | 폭원 : 10m<br>연장 : 196m             | · 2020 영동군기본계획 상 시가화에정용지로 상위계획을 반영하여 도로망 계획                            |

| 구분 | 변경전도로명   | 변경후도로명    | 결정내용                              | 결정사유  |
|----|----------|-----------|-----------------------------------|---|
| 신설 | -        | 소로1-20호선  | 폭원 : 10m<br>연장 : 179m             | · 2020 영동군기본계획 상 시가화예정용지로 상위계획을 반영하여 도로망 계획 |
| 신설 | -        | 소로1-21호선  | 폭원 : 10m<br>연장 : 114m             | · 2020 영동군기본계획 상 시가화예정용지로 상위계획을 반영하여 도로망 계획 |
| 신설 | -        | 소로1-22호선  | 폭원 : 10m<br>연장 : 180m             | · 2020 영동군기본계획 상 시가화예정용지로 상위계획을 반영하여 도로망 계획 |
| 변경 | 소로1-1호선  | 소로1-201호선 | 도면표시번호변경                          | · 도시계획구역 통합에 따른 도면표시번호 변경                   |
| 변경 | 소로1-1호선  | 소로1-202호선 | 도면표시번호변경                          | · 도시계획구역 통합에 따른 도면표시번호 변경                   |
| 변경 | 소로1-2호선  | 소로1-203호선 | 도면표시번호변경                          | · 도시계획구역 통합에 따른 도면표시번호 변경                   |
| 변경 | 소로1-3호선  | 소로1-204호선 | 도면표시번호변경                          | · 도시계획구역 통합에 따른 도면표시번호 변경                   |
| 변경 | 소로1-4호선  | 소로1-205호선 | 도면표시번호변경                          | · 도시계획구역 통합에 따른 도면표시번호 변경                   |
| 변경 | 소로1-2호선  | 소로1-302호선 | 도면표시번호변경                          | · 도시계획구역 통합에 따른 도면표시번호 변경                   |
| 변경 | 소로1-4호선  | 소로1-304호선 | 도면표시번호변경                          | · 도시계획구역 통합에 따른 도면표시번호 변경                   |
| 신설 | -        | 소로1-311호선 | 골프장 진입도로<br>폭원 : 10m<br>연장 : 198m | · 골프장 진입도로를 도시계획시설로 결정                      |
| 변경 | 소로1-1호선  | 소로1-401호선 | 도면표시번호변경                          | · 도시계획구역 통합에 따른 도면표시번호 변경                   |
| 변경 | 소로2-10호선 | 소로2-10호선  | 연장 : 522m → 524m<br>중) 2m         | · 오정도로 개설계획에 맞게 도로선형 변경                     |
| 변경 | 소로2-18호선 | 소로2-18호선  | 연장 : 175m → 160m<br>감) 15m        | · 주변여건을 고려하여 현황에 맞게 도로 선형 변경                |
| 변경 | 소로2-20호선 | 소로2-20호선  | 연장 : 330m → 330m<br>감) 50m        | · 주변여건을 고려하여 현황에 맞게 도로 선형 변경                |
| 변경 | 소로2-22호선 | 소로2-22호선  | 연장 : 75m → 55m<br>감) 20m          | · 주변여건을 고려하여 현황에 맞게 도로 선형 변경                |
| 변경 | 소로2-23호선 | 소로2-23호선  | 연장 : 145m → 160m<br>중) 15m        | · 주변여건을 고려하여 현황에 맞게 도로 선형 변경                |
| 변경 | 소로2-34호선 | 소로2-34호선  | 연장 : 440m → 450m<br>중) 10m        | · 주변여건을 고려하여 현황에 맞게 도로 선형 변경                |
| 변경 | 소로2-61호선 | 소로2-61호선  | 연장 : 780m → 777m<br>감) 3m         | · 주변여건을 고려하여 현황에 맞게 도로 선형 변경                |
| 변경 | 소로2-62호선 | 소로2-62호선  | 연장 : 416m → 437m<br>중) 21m        | · 주변여건을 고려하여 현황에 맞게 도로 선형 변경                |
| 변경 | 소로2-1호선  | 소로2-72호선  | 도면표시번호변경                          | · 도시계획구역 통합에 따른 도면표시번호 변경                   |
| 신설 | -        | 소로2-73호선  | 폭원 : 8m<br>연장 : 1,005m            | · 주변여건을 고려하여 현황에 맞게 도로 신설                   |
| 신설 | -        | 소로2-74호선  | 폭원 : 8m<br>연장 : 84m               | · 주변여건을 고려하여 현황에 맞게 도로 신설                   |
| 신설 | -        | 소로2-75호선  | 폭원 : 8m<br>연장 : 312m              | · 2020 영동군기본계획 상 시가화예정용지로 상위계획을 반영하여 도로망 계획 |
| 신설 | -        | 소로2-76호선  | 폭원 : 8m<br>연장 : 1,005m            | · 2020 영동군기본계획 상 시가화예정용지로 상위계획을 반영하여 도로망 계획 |
| 신설 | -        | 소로2-77호선  | 폭원 : 8m<br>연장 : 1,005m            | · 2020 영동군기본계획 상 시가화예정용지로 상위계획을 반영하여 도로망 계획 |



| 구분 | 변경전도로명   | 변경후도로명    | 결정내용                               | 결정사유  |
|----|----------|-----------|------------------------------------|---|
| 신설 | -        | 소로2-78호선  | 폭원 : 8m<br>연장 : 124m               | · 2020 영동군기본계획 상 시가화에정용지로 상위계획을 반영하여 도로망 계획                         |
| 신설 | -        | 소로2-79호선  | 폭원 : 8m<br>연장 : 97m                | · 2020 영동군기본계획 상 시가화에정용지로 상위계획을 반영하여 도로망 계획                         |
| 신설 | -        | 소로2-80호선  | 폭원 : 8m<br>연장 : 118m               | · 2020 영동군기본계획 상 시가화에정용지로 상위계획을 반영하여 도로망 계획                         |
| 신설 | -        | 소로2-81호선  | 폭원 : 8m<br>연장 : 742m               | · 영동읍 시가지로의 원활한 진출입을 위하여 도로 신설                                      |
| 신설 | -        | 소로2-201호선 | 지방도514호선<br>폭원 : 8m<br>연장 : 2,455m | · 군관리계획 수립대상이 영동군 전역으로 확대됨에 따라 도로법에 의해 결정된 도로 중 기계설된 도로를 도시계획시설로 결정 |
| 변경 | 소로2-1호선  | 소로2-202호선 | 도면표시번호변경                           | · 도시계획구역 통합에 따른 도면표시번호 변경   |
| 변경 | 소로2-2호선  | 소로2-203호선 | 도면표시번호변경                           | · 도시계획구역 통합에 따른 도면표시번호 변경   |
| 변경 | 소로2-3호선  | 소로2-204호선 | 도면표시번호변경                           | · 도시계획구역 통합에 따른 도면표시번호 변경   |
| 변경 | 소로2-4호선  | 소로2-205호선 | 도면표시번호변경                           | · 도시계획구역 통합에 따른 도면표시번호 변경   |
| 변경 | 소로2-5호선  | 소로2-206호선 | 도면표시번호변경                           | · 도시계획구역 통합에 따른 도면표시번호 변경   |
| 변경 | 소로2-6호선  | 소로2-207호선 | 도면표시번호변경                           | · 도시계획구역 통합에 따른 도면표시번호 변경   |
| 변경 | 소로2-7호선  | 소로2-208호선 | 도면표시번호변경                           | · 도시계획구역 통합에 따른 도면표시번호 변경   |
| 변경 | 소로2-8호선  | 소로2-209호선 | 도면표시번호변경                           | · 도시계획구역 통합에 따른 도면표시번호 변경   |
| 변경 | 소로2-9호선  | 소로2-210호선 | 도면표시번호변경                           | · 도시계획구역 통합에 따른 도면표시번호 변경   |
| 변경 | 소로2-10호선 | 소로2-211호선 | 도면표시번호변경                           | · 도시계획구역 통합에 따른 도면표시번호 변경   |
| 변경 | 소로2-13호선 | 소로2-212호선 | 도면표시번호변경                           | · 도시계획구역 통합에 따른 도면표시번호 변경   |
| 변경 | 소로2-14호선 | 소로2-213호선 | 도면표시번호변경                           | · 도시계획구역 통합에 따른 도면표시번호 변경   |
| 변경 | 소로2-15호선 | 소로2-214호선 | 도면표시번호변경                           | · 도시계획구역 통합에 따른 도면표시번호 변경   |
| 변경 | 소로2-16호선 | 소로2-215호선 | 도면표시번호변경                           | · 도시계획구역 통합에 따른 도면표시번호 변경   |
| 변경 | 소로2-17호선 | 소로2-216호선 | 도면표시번호변경                           | · 도시계획구역 통합에 따른 도면표시번호 변경   |
| 변경 | 소로2-18호선 | 소로2-217호선 | 도면표시번호변경                           | · 도시계획구역 통합에 따른 도면표시번호 변경   |
| 변경 | 소로2-19호선 | 소로2-218호선 | 도면표시번호변경                           | · 도시계획구역 통합에 따른 도면표시번호 변경   |
| 변경 | 소로2-20호선 | 소로2-219호선 | 도면표시번호변경                           | · 도시계획구역 통합에 따른 도면표시번호 변경   |
| 변경 | 소로2-21호선 | 소로2-220호선 | 도면표시번호변경                           | · 도시계획구역 통합에 따른 도면표시번호 변경   |
| 변경 | 소로2-22호선 | 소로2-221호선 | 도면표시번호변경                           | · 도시계획구역 통합에 따른 도면표시번호 변경   |
| 변경 | 소로2-24호선 | 소로2-222호선 | 도면표시번호변경                           | · 도시계획구역 통합에 따른 도면표시번호 변경   |
| 변경 | 소로2-25호선 | 소로2-223호선 | 도면표시번호변경                           | · 도시계획구역 통합에 따른 도면표시번호 변경   |
| 변경 | 소로2-26호선 | 소로2-224호선 | 도면표시번호변경                           | · 도시계획구역 통합에 따른 도면표시번호 변경   |
| 변경 | 소로2-27호선 | 소로2-225호선 | 도면표시번호변경                           | · 도시계획구역 통합에 따른 도면표시번호 변경   |
| 변경 | 소로2-28호선 | 소로2-226호선 | 도면표시번호변경                           | · 도시계획구역 통합에 따른 도면표시번호 변경   |
| 변경 | 소로2-29호선 | 소로2-227호선 | 도면표시번호변경                           | · 도시계획구역 통합에 따른 도면표시번호 변경   |
| 변경 | 소로2-30호선 | 소로2-228호선 | 도면표시번호변경                           | · 도시계획구역 통합에 따른 도면표시번호 변경   |
| 변경 | 소로2-31호선 | 소로2-229호선 | 도면표시번호변경                           | · 도시계획구역 통합에 따른 도면표시번호 변경   |
| 변경 | 소로2-32호선 | 소로2-230호선 | 도면표시번호변경                           | · 도시계획구역 통합에 따른 도면표시번호 변경   |
| 변경 | 소로2-33호선 | 소로2-231호선 | 도면표시번호변경                           | · 도시계획구역 통합에 따른 도면표시번호 변경   |
| 변경 | 소로2-34호선 | 소로2-232호선 | 도면표시번호변경                           | · 도시계획구역 통합에 따른 도면표시번호 변경   |

| 구분 | 변경전도로명   | 변경후도로명    | 결정내용                               | 결정사유  |
|----|----------|-----------|------------------------------------|---|
| 변경 | 소로2-35호선 | 소로2-233호선 | 도면표시번호변경                           | · 도시계획구역 통합에 따른 도면표시번호 변경   |
| 변경 | 소로2-36호선 | 소로2-234호선 | 도면표시번호변경                           | · 도시계획구역 통합에 따른 도면표시번호 변경   |
| 변경 | 소로2-37호선 | 소로2-235호선 | 도면표시번호변경                           | · 도시계획구역 통합에 따른 도면표시번호 변경   |
| 변경 | 소로2-38호선 | 소로2-236호선 | 도면표시번호변경                           | · 도시계획구역 통합에 따른 도면표시번호 변경   |
| 변경 | 소로2-39호선 | 소로2-237호선 | 도면표시번호변경                           | · 도시계획구역 통합에 따른 도면표시번호 변경   |
| 변경 | 소로2-40호선 | 소로2-238호선 | 도면표시번호변경                           | · 도시계획구역 통합에 따른 도면표시번호 변경   |
| 변경 | 소로2-41호선 | 소로2-239호선 | 도면표시번호변경                           | · 도시계획구역 통합에 따른 도면표시번호 변경   |
| 변경 | 소로2-42호선 | 소로2-240호선 | 도면표시번호변경                           | · 도시계획구역 통합에 따른 도면표시번호 변경   |
| 변경 | 소로2-43호선 | 소로2-241호선 | 도면표시번호변경                           | · 도시계획구역 통합에 따른 도면표시번호 변경   |
| 변경 | 소로2-44호선 | 소로2-242호선 | 도면표시번호변경                           | · 도시계획구역 통합에 따른 도면표시번호 변경   |
| 변경 | 소로2-45호선 | 소로2-243호선 | 도면표시번호변경                           | · 도시계획구역 통합에 따른 도면표시번호 변경   |
| 변경 | 소로2-46호선 | 소로2-244호선 | 도면표시번호변경                           | · 도시계획구역 통합에 따른 도면표시번호 변경   |
| 변경 | 소로2-47호선 | 소로2-245호선 | 도면표시번호변경                           | · 도시계획구역 통합에 따른 도면표시번호 변경   |
| 변경 | 소로2-48호선 | 소로2-246호선 | 도면표시번호변경                           | · 도시계획구역 통합에 따른 도면표시번호 변경   |
| 변경 | 소로2-49호선 | 소로2-247호선 | 도면표시번호변경                           | · 도시계획구역 통합에 따른 도면표시번호 변경   |
| 변경 | 소로2-50호선 | 소로2-248호선 | 도면표시번호변경                           | · 도시계획구역 통합에 따른 도면표시번호 변경   |
| 변경 | 소로2-51호선 | 소로2-249호선 | 도면표시번호변경                           | · 도시계획구역 통합에 따른 도면표시번호 변경   |
| 변경 | 소로2-52호선 | 소로2-250호선 | 도면표시번호변경                           | · 도시계획구역 통합에 따른 도면표시번호 변경   |
| 변경 | 소로2-53호선 | 소로2-251호선 | 도면표시번호변경                           | · 도시계획구역 통합에 따른 도면표시번호 변경   |
| 변경 | 소로2-54호선 | 소로2-252호선 | 도면표시번호변경                           | · 도시계획구역 통합에 따른 도면표시번호 변경   |
| 신설 | -        | 소로2-253호선 | 폭원 : 8m<br>연장 : 27m                | · 주변여건을 고려하여 현황에 맞게 도로 신설   |
| 신설 | -        | 소로2-301호선 | 국지도49호선<br>폭원 : 8m<br>연장 : 4,400m  | · 군관리계획 수립대상이 영동군 전역으로 확대됨에 따라 도로법에 의해 결정된 도로 중 기개설된 도로를 도시계획시설로 결정 |
| 신설 | -        | 소로2-302호선 | 국지도49호선<br>폭원 : 8m<br>연장 : 39,604m | · 군관리계획 수립대상이 영동군 전역으로 확대됨에 따라 도로법에 의해 결정된 도로 중 기개설된 도로를 도시계획시설로 결정 |
| 신설 | -        | 소로2-303호선 | 지방도901호선<br>폭원 : 8m<br>연장 : 8,627m | · 군관리계획 수립대상이 영동군 전역으로 확대됨에 따라 도로법에 의해 결정된 도로 중 기개설된 도로를 도시계획시설로 결정 |
| 변경 | 소로2-1호선  | 소로2-304호선 | 도면표시번호변경                           | · 도시계획구역 통합에 따른 도면표시번호 변경   |
| 변경 | 소로2-2호선  | 소로2-305호선 | 도면표시번호변경                           | · 도시계획구역 통합에 따른 도면표시번호 변경   |
| 변경 | 소로2-3호선  | 소로2-306호선 | 도면표시번호변경                           | · 도시계획구역 통합에 따른 도면표시번호 변경   |
| 변경 | 소로2-4호선  | 소로2-307호선 | 연장:285m→295m 중) 10m<br>도면표시번호변경    | · 주변여건을 고려하여 현황에 맞게 도로 선형 변경 및 도면표시번호 변경                            |
| 변경 | 소로2-5호선  | 소로2-308호선 | 연장:540m→549m 중) 9m<br>도면표시번호변경     | · 주변여건을 고려하여 현황에 맞게 도로 선형 변경 및 도면표시번호 변경                            |
| 변경 | 소로2-6호선  | 소로2-309호선 | 도면표시번호변경                           | · 도시계획구역 통합에 따른 도면표시번호 변경   |
| 변경 | 소로2-7호선  | 소로2-310호선 | 도면표시번호변경                           | · 도시계획구역 통합에 따른 도면표시번호 변경   |

| 구 분 | 변경전도로명   | 변경후도로명    | 결 정 내 용                           | 결 정 사 유                                  |
|-----|----------|-----------|-----------------------------------|--|
| 변경  | 소로2-8호선  | 소로2-311호선 | 도면표시번호변경                          | · 도시계획구역 통합에 따른 도면표시번호 변경                |
| 변경  | 소로2-9호선  | 소로2-312호선 | 연장:250m→260m 중) 10m<br>도면표시번호변경   | · 주변여건을 고려하여 현황에 맞게 도로 선형 변경 및 도면표시번호 변경 |
| 변경  | 소로2-10호선 | 소로2-313호선 | 연장:535m→545m 중) 10m<br>도면표시번호변경   | · 주변여건을 고려하여 현황에 맞게 도로 선형 변경 및 도면표시번호 변경 |
| 변경  | 소로2-11호선 | 소로2-314호선 | 연장:680m → 690m 중) 10m<br>도면표시번호변경 | · 주변여건을 고려하여 현황에 맞게 도로 선형 변경 및 도면표시번호 변경 |
| 변경  | 소로2-12호선 | 소로2-315호선 | 도면표시번호변경                          | · 도시계획구역 통합에 따른 도면표시번호 변경                |
| 변경  | 소로2-13호선 | 소로2-316호선 | 도면표시번호변경                          | · 도시계획구역 통합에 따른 도면표시번호 변경                |
| 변경  | 소로2-14호선 | 소로2-317호선 | 도면표시번호변경                          | · 도시계획구역 통합에 따른 도면표시번호 변경                |
| 변경  | 소로2-16호선 | 소로2-318호선 | 도면표시번호변경                          | · 도시계획구역 통합에 따른 도면표시번호 변경                |
| 변경  | 소로2-17호선 | 소로2-319호선 | 도면표시번호변경                          | · 도시계획구역 통합에 따른 도면표시번호 변경                |
| 변경  | 소로2-18호선 | 소로2-320호선 | 도면표시번호변경                          | · 도시계획구역 통합에 따른 도면표시번호 변경                |
| 변경  | 소로2-19호선 | 소로2-321호선 | 도면표시번호변경                          | · 도시계획구역 통합에 따른 도면표시번호 변경                |
| 변경  | 소로2-20호선 | 소로2-322호선 | 도면표시번호변경                          | · 도시계획구역 통합에 따른 도면표시번호 변경                |
| 변경  | 소로2-21호선 | 소로2-323호선 | 도면표시번호변경                          | · 도시계획구역 통합에 따른 도면표시번호 변경                |
| 변경  | 소로2-22호선 | 소로2-324호선 | 도면표시번호변경                          | · 도시계획구역 통합에 따른 도면표시번호 변경                |
| 변경  | 소로2-23호선 | 소로2-325호선 | 도면표시번호변경                          | · 도시계획구역 통합에 따른 도면표시번호 변경                |
| 변경  | 소로2-1호선  | 소로2-401호선 | 도면표시번호변경                          | · 도시계획구역 통합에 따른 도면표시번호 변경                |
| 변경  | 소로2-2호선  | 소로2-402호선 | 도면표시번호변경                          | · 도시계획구역 통합에 따른 도면표시번호 변경                |
| 변경  | 소로2-3호선  | 소로2-403호선 | 도면표시번호변경                          | · 도시계획구역 통합에 따른 도면표시번호 변경                |
| 변경  | 소로2-4호선  | 소로2-404호선 | 도면표시번호변경                          | · 도시계획구역 통합에 따른 도면표시번호 변경                |
| 변경  | 소로2-5호선  | 소로2-405호선 | 도면표시번호변경                          | · 도시계획구역 통합에 따른 도면표시번호 변경                |
| 변경  | 소로2-6호선  | 소로2-406호선 | 도면표시번호변경                          | · 도시계획구역 통합에 따른 도면표시번호 변경                |
| 변경  | 소로2-7호선  | 소로2-407호선 | 도면표시번호변경                          | · 도시계획구역 통합에 따른 도면표시번호 변경                |
| 변경  | 소로2-8호선  | 소로2-408호선 | 도면표시번호변경                          | · 도시계획구역 통합에 따른 도면표시번호 변경                |
| 변경  | 소로2-9호선  | 소로2-409호선 | 도면표시번호변경                          | · 도시계획구역 통합에 따른 도면표시번호 변경                |
| 변경  | 소로2-10호선 | 소로2-410호선 | 도면표시번호변경                          | · 도시계획구역 통합에 따른 도면표시번호 변경                |
| 변경  | 소로2-11호선 | 소로2-411호선 | 도면표시번호변경                          | · 도시계획구역 통합에 따른 도면표시번호 변경                |
| 변경  | 소로2-12호선 | 소로2-412호선 | 도면표시번호변경                          | · 도시계획구역 통합에 따른 도면표시번호 변경                |
| 변경  | 소로2-13호선 | 소로2-413호선 | 도면표시번호변경                          | · 도시계획구역 통합에 따른 도면표시번호 변경                |
| 변경  | 소로2-14호선 | 소로2-414호선 | 도면표시번호변경                          | · 도시계획구역 통합에 따른 도면표시번호 변경                |
| 변경  | 소로2-15호선 | 소로2-415호선 | 도면표시번호변경                          | · 도시계획구역 통합에 따른 도면표시번호 변경                |
| 변경  | 소로2-16호선 | 소로2-416호선 | 도면표시번호변경                          | · 도시계획구역 통합에 따른 도면표시번호 변경                |
| 변경  | 소로2-17호선 | 소로2-417호선 | 도면표시번호변경                          | · 도시계획구역 통합에 따른 도면표시번호 변경                |
| 변경  | 소로2-18호선 | 소로2-418호선 | 도면표시번호변경                          | · 도시계획구역 통합에 따른 도면표시번호 변경                |
| 변경  | 소로2-19호선 | 소로2-419호선 | 도면표시번호변경                          | · 도시계획구역 통합에 따른 도면표시번호 변경                |
| 변경  | 소로2-20호선 | 소로2-420호선 | 도면표시번호변경                          | · 도시계획구역 통합에 따른 도면표시번호 변경                |

| 구분 | 변경전도로명   | 변경후도로명    | 결정내용                                | 결정사유  |
|----|----------|-----------|-------------------------------------|---|
| 변경 | 소로2-21호선 | 소로2-421호선 | 도면표시번호변경                            | · 도시계획구역 통합에 따른 도면표시번호 변경   |
| 변경 | 소로2-22호선 | 소로2-422호선 | 도면표시번호변경                            | · 도시계획구역 통합에 따른 도면표시번호 변경   |
| 변경 | 소로2-23호선 | 소로2-423호선 | 도면표시번호변경                            | · 도시계획구역 통합에 따른 도면표시번호 변경   |
| 변경 | 소로2-24호선 | 소로2-424호선 | 도면표시번호변경                            | · 도시계획구역 통합에 따른 도면표시번호 변경   |
| 변경 | 소로2-25호선 | 소로2-425호선 | 도면표시번호변경                            | · 도시계획구역 통합에 따른 도면표시번호 변경   |
| 변경 | 소로2-26호선 | 소로2-426호선 | 도면표시번호변경                            | · 도시계획구역 통합에 따른 도면표시번호 변경   |
| 변경 | 소로2-27호선 | 소로2-427호선 | 도면표시번호변경                            | · 도시계획구역 통합에 따른 도면표시번호 변경   |
| 변경 | 소로2-28호선 | 소로2-428호선 | 도면표시번호변경                            | · 도시계획구역 통합에 따른 도면표시번호 변경   |
| 변경 | 소로2-29호선 | 소로2-429호선 | 도면표시번호변경                            | · 도시계획구역 통합에 따른 도면표시번호 변경   |
| 변경 | 소로2-30호선 | 소로2-430호선 | 도면표시번호변경                            | · 도시계획구역 통합에 따른 도면표시번호 변경   |
| 변경 | 소로2-31호선 | 소로2-431호선 | 도면표시번호변경                            | · 도시계획구역 통합에 따른 도면표시번호 변경   |
| 변경 | 소로2-32호선 | 소로2-432호선 | 도면표시번호변경                            | · 도시계획구역 통합에 따른 도면표시번호 변경   |
| 변경 | 소로2-33호선 | 소로2-433호선 | 도면표시번호변경                            | · 도시계획구역 통합에 따른 도면표시번호 변경   |
| 신설 | -        | 소로2-501호선 | 지방도906호선<br>폭원 : 8m<br>연장 : 7,711m  | · 군관리계획 수립대상이 영동군 전역으로 확대됨에 따라 도로법에 의해 결정된 도로 중 기개설된 도로를 도시계획시설로 결정 |
| 신설 | -        | 소로2-551호선 | 지방도901호선<br>폭원 : 8m<br>연장 : 12,908m | · 군관리계획 수립대상이 영동군 전역으로 확대됨에 따라 도로법에 의해 결정된 도로 중 기개설된 도로를 도시계획시설로 결정 |
| 신설 | -        | 소로2-601호선 | 지방도581호선<br>폭원 : 8m<br>연장 : 18,812m | · 군관리계획 수립대상이 영동군 전역으로 확대됨에 따라 도로법에 의해 결정된 도로 중 기개설된 도로를 도시계획시설로 결정 |
| 신설 | -        | 소로2-701호선 | 국도19호선<br>폭원 : 8m<br>연장 : 10,207m   | · 군관리계획 수립대상이 영동군 전역으로 확대됨에 따라 도로법에 의해 결정된 도로 중 기개설된 도로를 도시계획시설로 결정 |
| 신설 | -        | 소로2-751호선 | 지방도501호선<br>폭원 : 8m<br>연장 : 6,000m  | · 군관리계획 수립대상이 영동군 전역으로 확대됨에 따라 도로법에 의해 결정된 도로 중 기개설된 도로를 도시계획시설로 결정 |
| 신설 | -        | 소로2-752호선 | 지방도501호선<br>폭원 : 8m<br>연장 : 3,813m  | · 군관리계획 수립대상이 영동군 전역으로 확대됨에 따라 도로법에 의해 결정된 도로 중 기개설된 도로를 도시계획시설로 결정 |
| 신설 | -        | 소로2-753호선 | 국지도68호선<br>폭원 : 8m<br>연장 : 11,125m  | · 군관리계획 수립대상이 영동군 전역으로 확대됨에 따라 도로법에 의해 결정된 도로 중 기개설된 도로를 도시계획시설로 결정 |
| 신설 | -        | 소로2-801호선 | 지방도514호선<br>폭원 : 8m<br>연장 : 11,165m | · 군관리계획 수립대상이 영동군 전역으로 확대됨에 따라 도로법에 의해 결정된 도로 중 기개설된 도로를 도시계획시설로 결정 |
| 신설 | -        | 소로2-802호선 | 지방도514호선<br>폭원 : 8m<br>연장 : 3,446m  | · 군관리계획 수립대상이 영동군 전역으로 확대됨에 따라 도로법에 의해 결정된 도로 중 기개설된 도로를 도시계획시설로 결정 |
| 신설 | -        | 소로2-803호선 | 지방도505호선<br>폭원 : 8m<br>연장 : 11,964m | · 군관리계획 수립대상이 영동군 전역으로 확대됨에 따라 도로법에 의해 결정된 도로 중 기개설된 도로를 도시계획시설로 결정 |
| 신설 | -        | 소로2-804호선 | 지방도505호선<br>폭원 : 8m<br>연장 : 12,100m | · 군관리계획 수립대상이 영동군 전역으로 확대됨에 따라 도로법에 의해 결정된 도로 중 기개설된 도로를 도시계획시설로 결정 |

| 구 분 | 변경전도로명    | 변경후도로명    | 결 정 내 용                     | 결 정 사 유                                     |
|-----|-----------|-----------|-----------------------------|---|
| 변경  | 소로3-19호선  | 소로3-19호선  | 연장 : 330m → 230m<br>감) 100m | · 주변여건을 고려하여 현황에 맞게 도로 선형 변경                |
| 변경  | 소로3-46호선  | 소로3-46호선  | 연장 : 400m → 323m<br>감) 77m  | · 주변여건을 고려하여 현황에 맞게 도로 선형 변경                |
| 변경  | 소로3-67호선  | 소로3-67호선  | 연장 : 610m → 605m<br>감) 5m   | · 주변여건을 고려하여 현황에 맞게 도로 선형 변경                |
| 변경  | 소로3-1호선   | 소로3-77호선  | 도면표시번호변경                    | · 도시계획구역 통합에 따른 도면표시번호 변경                   |
| 변경  | 소로3-85호선  | 소로3-85호선  | 연장 : 56m → 69m<br>증) 13m    | · 주변여건을 고려하여 현황에 맞게 도로 선형 변경                |
| 변경  | 소로3-89호선  | 소로3-89호선  | 연장 : 184m → 179m<br>감) 5m   | · 주변여건을 고려하여 현황에 맞게 도로 선형 변경                |
| 변경  | 소로3-116호선 | 소로3-116호선 | 연장 : 153m → 67m<br>감) 86m   | · 2020 영동군기본계획 상 시가화예정용지로 상위계획을 반영하여 도로망 계획 |
| 신설  | -         | 소로3-131호선 | 연장 : 92m 폭원 : 6m            | · 주변여건을 고려하여 현황에 맞게 도로 신설                   |
| 신설  | -         | 소로3-132호선 | 연장 : 62m 폭원 : 6m            | · 주변여건을 고려하여 현황에 맞게 도로 신설                   |
| 신설  | -         | 소로3-133호선 | 연장 : 62m 폭원 : 6m            | · 2020 영동군기본계획 상 시가화예정용지로 상위계획을 반영하여 도로망 계획 |
| 신설  | -         | 소로3-134호선 | 연장 : 102m 폭원 : 6m           | · 주변여건을 고려하여 효율적인 토지이용을 위하여 도로 신설           |
| 신설  | -         | 소로3-135호선 | 연장 : 30m 폭원 : 6m            | · 주변여건을 고려하여 효율적인 토지이용을 위하여 도로 신설           |
| 신설  | -         | 소로3-136호선 | 연장 : 102m 폭원 : 6m           | · 주변여건을 고려하여 효율적인 토지이용을 위하여 도로 신설           |
| 신설  | -         | 소로3-137호선 | 연장 : 65m 폭원 : 6m            | · 주변여건을 고려하여 효율적인 토지이용을 위하여 도로 신설           |
| 신설  | -         | 소로3-138호선 | 연장 : 28m 폭원 : 6m            | · 주변여건을 고려하여 효율적인 토지이용을 위하여 도로 신설           |
| 변경  | 소로3-1호선   | 소로3-201호선 | 도면표시번호변경                    | · 도시계획구역 통합에 따른 도면표시번호 변경                   |
| 변경  | 소로3-1호선   | 소로3-301호선 | 도면표시번호변경                    | · 도시계획구역 통합에 따른 도면표시번호 변경                   |
| 변경  | 소로3-2호선   | 소로3-302호선 | 도면표시번호변경                    | · 도시계획구역 통합에 따른 도면표시번호 변경                   |
| 변경  | 소로3-3호선   | 소로3-303호선 | 도면표시번호변경                    | · 도시계획구역 통합에 따른 도면표시번호 변경                   |
| 변경  | 소로3-4호선   | 소로3-304호선 | 도면표시번호변경                    | · 도시계획구역 통합에 따른 도면표시번호 변경                   |
| 변경  | 소로3-5호선   | 소로3-305호선 | 도면표시번호변경                    | · 도시계획구역 통합에 따른 도면표시번호 변경                   |
| 변경  | 소로3-6호선   | 소로3-306호선 | 도면표시번호변경                    | · 도시계획구역 통합에 따른 도면표시번호 변경                   |
| 변경  | 소로3-7호선   | 소로3-307호선 | 도면표시번호변경                    | · 도시계획구역 통합에 따른 도면표시번호 변경                   |
| 변경  | 소로3-8호선   | 소로3-308호선 | 도면표시번호변경                    | · 도시계획구역 통합에 따른 도면표시번호 변경                   |
| 변경  | 소로3-10호선  | 소로3-310호선 | 도면표시번호변경                    | · 도시계획구역 통합에 따른 도면표시번호 변경                   |
| 변경  | 소로3-111호선 | 소로3-311호선 | 도면표시번호변경                    | · 도시계획구역 통합에 따른 도면표시번호 변경                   |
| 변경  | 소로3-12호선  | 소로3-312호선 | 도면표시번호변경                    | · 도시계획구역 통합에 따른 도면표시번호 변경                   |
| 변경  | 소로3-13호선  | 소로3-313호선 | 도면표시번호변경                    | · 도시계획구역 통합에 따른 도면표시번호 변경                   |
| 변경  | 소로3-14호선  | 소로3-314호선 | 도면표시번호변경                    | · 도시계획구역 통합에 따른 도면표시번호 변경                   |
| 변경  | 소로3-15호선  | 소로3-315호선 | 도면표시번호변경                    | · 도시계획구역 통합에 따른 도면표시번호 변경                   |

| 구분 | 변경전도로명   | 변경후도로명    | 결정내용                            | 결정사유                                     |
|----|----------|-----------|---------------------------------|--|
| 변경 | 소로3-16호선 | 소로3-316호선 | 도면표시번호변경                        | · 도시계획구역 통합에 따른 도면표시번호 변경                |
| 변경 | 소로3-17호선 | 소로3-317호선 | 도면표시번호변경                        | · 도시계획구역 통합에 따른 도면표시번호 변경                |
| 변경 | 소로3-18호선 | 소로3-318호선 | 도면표시번호변경                        | · 도시계획구역 통합에 따른 도면표시번호 변경                |
| 변경 | 소로3-19호선 | 소로3-319호선 | 도면표시번호변경                        | · 도시계획구역 통합에 따른 도면표시번호 변경                |
| 변경 | 소로3-20호선 | 소로3-320호선 | 도면표시번호변경                        | · 도시계획구역 통합에 따른 도면표시번호 변경                |
| 변경 | 소로3-21호선 | 소로3-321호선 | 도면표시번호변경                        | · 도시계획구역 통합에 따른 도면표시번호 변경                |
| 변경 | 소로3-22호선 | 소로3-322호선 | 도면표시번호변경                        | · 도시계획구역 통합에 따른 도면표시번호 변경                |
| 변경 | 소로3-23호선 | 소로3-323호선 | 연장:66m→706m 중) 10m<br>도면표시번호변경  | · 주변여건을 고려하여 현황에 맞게 도로 선형 변경 및 도면표시번호 변경 |
| 변경 | 소로3-24호선 | 소로3-324호선 | 도면표시번호변경                        | · 도시계획구역 통합에 따른 도면표시번호 변경                |
| 변경 | 소로3-25호선 | 소로3-325호선 | 도면표시번호변경                        | · 도시계획구역 통합에 따른 도면표시번호 변경                |
| 변경 | 소로3-26호선 | 소로3-326호선 | 도면표시번호변경                        | · 도시계획구역 통합에 따른 도면표시번호 변경                |
| 변경 | 소로3-27호선 | 소로3-327호선 | 도면표시번호변경                        | · 도시계획구역 통합에 따른 도면표시번호 변경                |
| 변경 | 소로3-29호선 | 소로3-328호선 | 도면표시번호변경                        | · 도시계획구역 통합에 따른 도면표시번호 변경                |
| 변경 | 소로3-30호선 | 소로3-329호선 | 도면표시번호변경                        | · 도시계획구역 통합에 따른 도면표시번호 변경                |
| 변경 | 소로3-31호선 | 소로3-330호선 | 도면표시번호변경                        | · 도시계획구역 통합에 따른 도면표시번호 변경                |
| 변경 | 소로3-33호선 | 소로3-331호선 | 연장:400m→410m 중) 10m<br>도면표시번호변경 | · 주변여건을 고려하여 현황에 맞게 도로 선형 변경 및 도면표시번호 변경 |
| 변경 | 소로3-34호선 | 소로3-332호선 | 도면표시번호변경                        | · 도시계획구역 통합에 따른 도면표시번호 변경                |
| 변경 | 소로3-35호선 | 소로3-333호선 | 도면표시번호변경                        | · 도시계획구역 통합에 따른 도면표시번호 변경                |
| 변경 | 소로3-36호선 | 소로3-334호선 | 도면표시번호변경                        | · 도시계획구역 통합에 따른 도면표시번호 변경                |
| 변경 | 소로3-37호선 | 소로3-335호선 | 도면표시번호변경                        | · 도시계획구역 통합에 따른 도면표시번호 변경                |
| 변경 | 소로3-38호선 | 소로3-336호선 | 도면표시번호변경                        | · 도시계획구역 통합에 따른 도면표시번호 변경                |
| 변경 | 소로3-39호선 | 소로3-337호선 | 도면표시번호변경                        | · 도시계획구역 통합에 따른 도면표시번호 변경                |
| 변경 | 소로3-40호선 | 소로3-338호선 | 도면표시번호변경                        | · 도시계획구역 통합에 따른 도면표시번호 변경                |
| 변경 | 소로3-41호선 | 소로3-339호선 | 도면표시번호변경                        | · 도시계획구역 통합에 따른 도면표시번호 변경                |
| 변경 | 소로3-42호선 | 소로3-340호선 | 도면표시번호변경                        | · 도시계획구역 통합에 따른 도면표시번호 변경                |
| 변경 | 소로3-43호선 | 소로3-341호선 | 도면표시번호변경                        | · 도시계획구역 통합에 따른 도면표시번호 변경                |
| 변경 | 소로3-43호선 | 소로3-342호선 | 도면표시번호변경                        | · 도시계획구역 통합에 따른 도면표시번호 변경                |
| 변경 | 소로3-43호선 | 소로3-343호선 | 도면표시번호변경                        | · 도시계획구역 통합에 따른 도면표시번호 변경                |
| 변경 | 소로3-1호선  | 소로3-401호선 | 도면표시번호변경                        | · 도시계획구역 통합에 따른 도면표시번호 변경                |
| 변경 | 소로3-2호선  | 소로3-402호선 | 도면표시번호변경                        | · 도시계획구역 통합에 따른 도면표시번호 변경                |

나) 주차장

■ 주차장 결정(변경) 조서

| 구분 | 도면 표시 번호 | 시설명     | 위치             | 면적(㎡)  |         |        | 최초 결정일              | 비 고      |
|----|----------|---------|----------------|--------|---------|--------|---------------------|----------|
|    |          |         |                | 기정     | 변경      | 변경후    |                     |          |
| 기정 | 1        | 노 외 주차장 | 영동읍 주곡리 365-3  | 900    | -       | 900    | 영·고 21호 (2009.4.21) |          |
| 기정 | 1        | 노 외 주차장 | 용산면 매금리254     | 6,505  | -       | -      | 충·고2560호 (2009.5.1) |          |
| 변경 | 2        | 노 외 주차장 | 용산면 매금리254     | -      | -       | 6,505  |                     |          |
| 기정 | 1        | 노 외 주차장 | 매천리 165        | 1,636  | -       | -      | 충·고224호 (2010.10.8) | 늘머니 파일랜드 |
| 변경 | 3        | 노 외 주차장 | 매천리 165        | -      | -       | 1,636  |                     |          |
| 기정 | 1        | 노 외 주차장 | 매천리 165        | 8,802  | -       | -      | 충·고224호 (2010.10.8) | 늘머니 파일랜드 |
| 변경 | 4        | 노 외 주차장 | 매천리 165        | -      | -       | 8,802  |                     |          |
| 기정 | 1        | 노 외 주차장 | 매천리 165        | 10,222 | -       | -      | 충·고224호 (2010.10.8) | 늘머니 파일랜드 |
| 변경 | 5        | 노 외 주차장 | 매천리 165        | -      | -       | 10,222 |                     |          |
| 신설 | 6        | 노 외 주차장 | 영동읍 계산리 694-16 | -      | 증)1,316 | 1,316  |                     |          |
| 신설 | 7        | 노 외 주차장 | 영동읍 계산리 458-6  | -      | 증)2,068 | 2,068  |                     |          |
| 신설 | 8        | 노 외 주차장 | 영동읍 계산리 484-6  | -      | 증)1,468 | 1,468  |                     |          |
| 신설 | 9        | 노 외 주차장 | 영동읍 계산리 667-19 | -      | 증)2,570 | 2,570  |                     |          |
| 신설 | 10       | 노 외 주차장 | 영동읍 계산리 667-19 | -      | 증)2,870 | 2,870  |                     |          |

■ 주차장 결정(변경) 사유서

| 도면표시 번호 | 시설명   | 변경 내용                 | 변경 사유                                   |
|---------|-------|-----------------------|---|
| 2       | 노외주차장 | - 도면표시번호변경<br>- 1-2   | · 군 관리계획 통합에 따른 도면표시 변경                 |
| 3       | 노외주차장 | - 도면표시번호변경<br>- 1-3   | · 군 관리계획 통합에 따른 도면표시 변경                 |
| 4       | 노외주차장 | - 도면표시번호변경<br>- 1-4   | · 군 관리계획 통합에 따른 도면표시 변경                 |
| 5       | 노외주차장 | - 도면표시번호변경<br>- 1-5   | · 군 관리계획 통합에 따른 도면표시 변경                 |
| 6       | 노외주차장 | - 신설<br>- 면적 : 1,316㎡ | · 영동 재래시장 현대화 사업계획으로 주차공간 확보를 위해 주차장 신설 |
| 7       | 노외주차장 | - 신설<br>- 면적 : 2,068㎡ | · 영동읍내 부족한 주차공간 확보를 위해 주차장 신설           |
| 8       | 노외주차장 | - 신설<br>- 면적 : 1,468㎡ | · 영동읍내 부족한 주차공간 확보를 위해 주차장 신설           |
| 9       | 노외주차장 | - 신설<br>- 면적 : 2,570㎡ | · 영동읍내 부족한 주차공간 확보를 위해 주차장 신설           |
| 10      | 노외주차장 | - 신설<br>- 면적 : 2,870㎡ | · 영동읍내 부족한 주차공간 확보를 위해 주차장 신설           |

다) 자동차정류장

■ 자동차정류장 결정(변경) 조서

| 구분 | 도면<br>표시<br>번호 | 시설명        | 시설의<br>세분    | 위치                   | 면적(㎡) |    |       | 최초<br>결정일              | 비고 |
|----|----------------|------------|--------------|----------------------|-------|----|-------|------------------------|----|
|    |                |            |              |                      | 기정    | 변경 | 변경후   |                        |    |
| 기정 | 1              | 자동차<br>정류장 | 여객자동차<br>터미널 | 영동읍 동정리<br>38-1 일원   | 4,880 | -  | 4,880 | 영·고 21호<br>(2009.4.21) |    |
| 기정 | 1              | 자동차<br>정류장 | 여객자동차<br>정류장 | 추풍령면추풍령리<br>338-1 일원 | 1,210 | -  | -     | 충·고2560호<br>(2009.5.1) |    |
| 변경 | 2              | 자동차<br>정류장 | 여객자동차<br>정류장 | 추풍령면추풍령리<br>338-1 일원 | -     | -  | 1,210 |                        |    |

■ 자동차정류장 결정(변경) 사유서

| 구분 | 시설명    | 변경 내용              | 변경 사유                  |
|----|--------|--------------------|------------------------|
| 변경 | 자동차정류장 | ·도면표시번호변경<br>(1-2) | ·군 관리계획 통합에 따른 도면표시 변경 |



2. 공간시설

가) 광장

■ 광장 결정(변경) 조서

| 구분 | 도면표시번호 | 시설명 | 시설의세분 | 위치                | 면적(㎡) |    |       | 최초결정일                 | 비고   |
|----|--------|-----|-------|-------------------|-------|----|-------|-----------------------|------|
|    |        |     |       |                   | 기정    | 변경 | 변경후   |                       |      |
| 기정 | 1      | 광장  | 교통광장  | 영동읍 중앙동 686-2 일원  | 2,800 | -  | 2,800 | 충·고 183호 (1977.12.26) | 일반상업 |
| 기정 | 2      | 광장  | 교통광장  | 영동읍 부용리 4-1 일원    | 2,500 | -  | 2,500 | 충·고 183호 (1977.12.26) | 자연녹지 |
| 기정 | 3      | 광장  | 역전광장  | 영동읍 계산리 205-67 일원 | 2,870 | -  | 2,870 | 충·고 183호 (1977.12.26) | 자연녹지 |
| 기정 | 1      | 광장  | 역전광장  | 황간면 마산리           | 5,000 | -  | -     |                       |      |
| 변경 | 4      | 광장  | 역전광장  | 황간면 마산리 42-95 일원  | -     | -  | 5,000 |                       |      |
| 기정 | 3      | 광장  | 교통광장  | 황간면 남성리           | 1,500 | -  | -     | 충·고 81호 (2004.5.28)   |      |
| 변경 | 5      | 광장  | 교통광장  | 황간면 남성리 444-3 일원  | -     | -  | 1,500 |                       |      |
| 기정 | 1      | 광장  | 경관광장  | 추풍령면              | 6,021 | -  | -     |                       |      |
| 변경 | 6      | 광장  | 경관광장  | 추풍령면              | -     | -  | 6,021 |                       |      |

■ 광장 결정(변경) 사유서

| 도면표시번호 | 시설명 | 변경내용             | 변경사유                    |
|--------|-----|------------------|-------------------------|
| 4      | 광장  | · 도면표시번호변경 (1-4) | · 군 관리계획 통합에 따른 도면표시 변경 |
| 5      | 광장  | · 도면표시번호변경 (3-5) | · 군 관리계획 통합에 따른 도면표시 변경 |
| 6      | 광장  | · 도면표시번호변경 (1-6) | · 군 관리계획 통합에 따른 도면표시 변경 |

나) 공원

■ 공원 총괄표

| 구분    | 행정구역(㎡) |        |     |        | 시가화구역(㎡) |        |     |        |
|-------|---------|--------|-----|--------|----------|--------|-----|--------|
|       | 기정      |        | 변경후 |        | 기정       |        | 변경후 |        |
|       | 개소      | 면적(㎡)  | 개소  | 면적     | 개소       | 면적(㎡)  | 개소  | 면적     |
| 합계    | 4       | 10,513 | 5   | 12,113 | 4        | 10,513 | 5   | 12,213 |
| 어린이공원 | 2       | 7,160  | 3   | 8,760  | 2        | 7,160  | 3   | 8,760  |
| 소공원   | 2       | 3,353  | 2   | 3,353  | 2        | 3,353  | 2   | 3,353  |

■ 공원 결정(변경) 조서

| 구분 | 도면 표시 번호 | 공원명      | 시설의 세분 | 위치             | 면적(㎡) |    |       | 최초 결정일               | 비고      |
|----|----------|----------|--------|----------------|-------|----|-------|----------------------|---------|
|    |          |          |        |                | 기정    | 변경 | 변경후   |                      |         |
| 기정 | 6        | -        | 어린이 공원 | 용산면 구촌리 182 일원 | 4,160 | -  | -     | 영·고6호 (1993.1.4)     |         |
| 변경 | 6        | 구촌 어린이공원 | 어린이 공원 | 용산면 구촌리 182 일원 | -     | -  | 4,160 |                      |         |
| 기정 | 2        | 2호공원     | 소공원    | 용산면 매금리 254-1전 | 1,553 | -  | -     | 충·고2560호 2009.5. 1   | 영동 산업단지 |
| 변경 | 8        | 2호공원     | 소공원    | 용산면 매금리 254-1전 | -     | -  | 1,553 |                      |         |
| 기정 | 4        | 4호공원     | 소공원    | 용산면 왕암동 447-2전 | 1,800 | -  | -     | 충·고2560호 (2009.5. 1) | 영동 산업단지 |
| 변경 | 10       | 4호공원     | 소공원    | 용산면한곡리 13일원    | -     | -  | 1,800 |                      |         |
| 기정 | 3        | -        | 어린이 공원 | 황간면 남성리 490 일원 | 3,000 | -  | -     | 충·고183호 (1993.1.4)   |         |
| 변경 | 13       | 남성 어린이공원 | 어린이 공원 | 황간면 남성리 490 일원 | -     | -  | 3,000 |                      |         |
| 신설 | 14       | 동정 어린이공원 | 어린이 공원 | 영동읍 동정리 93 일원  | -     | -  | 1,600 |                      |         |

■ 공원 결정(변경) 사유서

| 도면표시<br>번호 | 공원명     | 변경내용                                | 변경사유  |
|------------|---------|-------------------------------------|---|
| 6          | 구촌어린이공원 | · 공원명변경<br>(구촌어린이공원)                | · 군 관리계획 통합에 따른 도면표시번호 변경                     |
| 8          | 2호공원    | · 도면표시번호변경<br>(2→8)                 | · 군 관리계획 통합에 따른 도면표시번호 변경                     |
| 10         | 4호공원    | · 도면표시번호변경<br>(4→10)                | · 군 관리계획 통합에 따른 도면표시번호 변경                     |
| 13         | 남성어린이공원 | · 공원명 및 도면표시번호변경<br>(남성어린이공원, 3→13) | · 군 관리계획 통합에 따른 공원명 및 도면표시번호 변경               |
| 14         | 동정어린이공원 | · 신설(면적 : 1,600㎡)                   | · 2020 영동군기본계획 상 시가화예정용지로 상위계획을 반영하여 어린이공원 신설 |

3. 유통 및 공급시설

가) 수도공급설비

■ 수도공급설비 결정(변경) 조서

| 구분 | 도면<br>표시<br>번호 | 시설명          | 위치                   | 면적(㎡) |          |        | 최초<br>결정일                | 비 고         |
|----|----------------|--------------|----------------------|-------|----------|--------|--------------------------|-------------|
|    |                |              |                      | 기정    | 변경       | 변경후    |                          |             |
| 기정 | 1              | 수 도          | 영동읍 부용리 285-4수<br>일원 | 3,230 | -        | -      | 충·고 103호<br>(1984.12.18) | 풍치지구        |
| 변경 | 1              | 배수지          | 영동읍 부용리 285-4수<br>일원 | -     | -        | 3,230  |                          |             |
| 기정 | 1              | 수 도<br>(정수장) | 용산면 구촌리<br>산36-1 일원  | 4,013 | -        | -      | 충·고 183호<br>(1977.12.26) |             |
| 변경 | 2              | 용산정수장        | 용산면 구촌리<br>산36-1 일원  | -     | -        | 4,013  |                          |             |
| 기정 | 1              | 배수지          | 용산면 미천리<br>산50일      | 3,272 | -        | -      | 충·고 2560호<br>(2009.5.1)  | 영동<br>지방산단  |
| 변경 | 3              | 배수지          | 용산면 미천리<br>산50일      | -     | -        | 3,272  |                          |             |
| 기정 | 1              | 가압장          | 매천리 산45-1 일원         | 474   | -        | -      | 충·고 244호<br>(2010.10.8)  | 늘머니<br>파일랜드 |
| 변경 | 4              | 가압장          | 매천리 산45-1 일원         | -     | -        | 474    |                          |             |
| 신설 | 5              | 궁촌정수장        | 상촌면 궁촌리<br>130       | -     | 증)11,242 | 11,242 |                          |             |
| 신설 | 6              | 학산정수장        | 학산면 학산리<br>2-2       | -     | 증)4,696  | 4,696  |                          |             |
| 신설 | 7              | 영동정수장        | 심천면 약목리<br>산21-8     | -     | 증)36,320 | 36,320 |                          |             |
| 신설 | 8              | 영동취수장        | 심천면 금정리<br>204-3     | -     | 증)2,350  | 2,350  |                          |             |

| 구분 | 도면 표시 번호 | 시설명          | 위치                | 면적(m <sup>2</sup> ) |          |        | 최초 결정일 | 비고 |
|----|----------|--------------|-------------------|---------------------|----------|--------|--------|----|
|    |          |              |                   | 기정                  | 변경       | 변경후    |        |    |
| 신설 | 9        | 공촌취수장        | 상촌면 공촌리 산8-12 일원  | -                   | 증)1,220  | 1,220  |        |    |
| 신설 | 10       | 배수지 (용산배수지)  | 용산면 구촌리 130 일원    | -                   | 증)2,113  | 2,113  |        |    |
| 신설 | 11       | 배수지 (추풍령배수지) | 추풍령면 사부리 산27 일원   | -                   | 증)1,734  | 1,734  |        |    |
| 신설 | 12       | 배수지 (공촌2조절지) | 매곡면 수원리 산22-4 일원  | -                   | 증)929    | 929    |        |    |
| 신설 | 13       | 배수지 (공촌1조절지) | 상촌면 유곡리 산113-9 일원 | -                   | 증)1,367  | 1,367  |        |    |
| 신설 | 14       | 배수지 (황간배수지)  | 상촌면 둔대리 산35-4 일원  | -                   | 증)5,113  | 5,113  |        |    |
| 신설 | 15       | 배수지 (양강배수지)  | 양강면 괴목리 산1-4 일원   | -                   | 증)16,040 | 16,040 |        |    |
| 신설 | 16       | 배수지 (학산배수지)  | 학산면 범화리 1585 일원   | -                   | 증)1,682  | 1,682  |        |    |

■ 수도공급설비 결정(변경) 사유서

| 도면표시 번호 | 시설명         | 변경내용                              | 변경사유                            |
|---------|-------------|-----------------------------------|---------------------------------|
| 1       | 배수지         | · 시설명 변경 (수도→배수지)                 | · 군 관리계획 통합에 따른 시설명 변경          |
| 2       | 용산정수장       | · 시설명 및 도면표시번호변경 (수도→용산정수장, 1→2)  | · 군 관리계획 통합에 따른 시설명 및 도면표시번호 변경 |
| 3       | 배수지         | · 도면표시번호변경 (1→3)                  | · 군 관리계획 통합에 따른 도면표시번호 변경       |
| 4       | 가압장         | · 도면표시번호변경 (1→4)                  | · 군 관리계획 통합에 따른 도면표시번호 변경       |
| 5       | 공촌정수장       | · 신설 (면적 : 11,242m <sup>2</sup> ) | · 주민들에게 맑은물을 공급하기 위해 정수장 신설     |
| 6       | 학산정수장       | · 신설 (면적 : 4,696m <sup>2</sup> )  | · 주민들에게 맑은물을 공급하기 위해 정수장 신설     |
| 7       | 영동정수장       | · 신설 (면적 : 36,320m <sup>2</sup> ) | · 주민들에게 맑은물을 공급하기 위해 정수장 신설     |
| 8       | 영동취수장       | · 신설 (면적 : 2,350m <sup>2</sup> )  | · 주민들에게 맑은물을 공급하기 위해 정수장 신설     |
| 9       | 공촌취수장       | · 신설 (면적 : 1,220m <sup>2</sup> )  | · 주민들에게 맑은물을 공급하기 위해 정수장 신설     |
| 10      | 배수지 (용산배수지) | · 신설 (면적 : 2,113m <sup>2</sup> )  | · 주민들에게 맑은물을 공급하기 위해 정수장 신설     |

| 도면10표시<br>번호 | 시설명             | 변경내용                   | 변경사유                        |
|--------------|-----------------|------------------------|-----------------------------|
| 11           | 배수지<br>(추풍령배수지) | · 신설<br>(면적 : 1,734㎡)  | · 군민들에게 맑은물을 공급하기 위해 정수장 신설 |
| 12           | 배수지<br>(궁촌2조절지) | · 신설<br>(면적 : 929㎡)    | · 군민들에게 맑은물을 공급하기 위해 정수장 신설 |
| 13           | 배수지<br>(궁촌1조절지) | · 신설<br>(면적 : 1,367㎡)  | · 군민들에게 맑은물을 공급하기 위해 정수장 신설 |
| 14           | 배수지<br>(황간배수지)  | · 신설<br>(면적 : 5,113㎡)  | · 군민들에게 맑은물을 공급하기 위해 정수장 신설 |
| 15           | 배수지<br>(양강배수지)  | · 신설<br>(면적 : 16,040㎡) | · 군민들에게 맑은물을 공급하기 위해 정수장 신설 |
| 16           | 배수지<br>(학산배수지)  | · 신설<br>(면적 : 1,682㎡)  | · 군민들에게 맑은물을 공급하기 위해 정수장 신설 |

**나) 전기공급설비**

**■ 전기공급설비 결정(변경) 조서**

| 구분 | 도면<br>표시<br>번호 | 시설명               | 위치                   | 면적(㎡) |    |       | 최초<br>결정일                | 비고         |
|----|----------------|-------------------|----------------------|-------|----|-------|--------------------------|------------|
|    |                |                   |                      | 기정    | 변경 | 변경후   |                          |            |
| 기정 | 1              | 전기공급설비<br>(병렬급전소) | 영동읍 주곡리 산36-10<br>일원 | 3,466 | -  | 3,466 | 충·고 115호<br>(1997.10.4)  | 자연<br>녹지   |
| 기정 | 1              | 전기공급설비<br>(병전소)   | 용산면 미전리<br>산46-1 일원  | 2,554 | -  | -     | 충·고 2560호<br>(2009.5.11) | 영동<br>지방산단 |
| 변경 | 2              | 전기공급설비<br>(병전소)   | 용산면 미전리<br>산46-1 일원  | -     | -  | 2,554 |                          |            |

**■ 전기공급설비 결정(변경) 사유서**

| 도면표시<br>번호 | 시설명             | 변경내용                | 변경사유                      |
|------------|-----------------|---------------------|---------------------------|
| 1          | 전기공급설비<br>(병전소) | · 도면표시번호변경<br>(1-2) | · 군 관리계획 통합에 따른 도면표시번호 변경 |

다) 송유설비

■ 송유설비 결정(변경) 조서

| 구분 | 도면 표시 번호 | 시설명   | 위 치                |                    |                    | 연장 (m) | 면적 (㎡) | 최초 결정일              | 비 고    |
|----|----------|-------|--------------------|--------------------|--------------------|--------|--------|---------------------|--------|
|    |          |       | 기점                 | 종점                 | 주요경과지              |        |        |                     |        |
| 기정 | 1        | 송유 설비 | 영동읍 주곡리 455-4도일원   | 영동읍 오탄리 620답 일원    | 영동천 제외지            | 7,750  |        | 충·고183호 (1994.2.22) | 자연 녹지  |
| 기정 | 1        | 송유 설비 | 추풍령면 추풍령리 258-1 일원 | 추풍령면 추풍령리 926-1 일원 | 국도4호선및 경부선철도변 완충녹지 | 446    |        |                     |        |
| 변경 | 2        | 송유 설비 | 추풍령면 추풍령리 258-1 일원 | 추풍령면 추풍령리 926-1 일원 | 국도4호선및 경부선철도변 완충녹지 | 446    | 223    | 건·고576호 (1993.12.)  | 관경 20" |

■ 송유설비 결정(변경) 사유서

| 도면표시 번호 | 시설명  | 변경내용             | 변경사유                      |
|---------|------|------------------|---------------------------|
| 2       | 송유설비 | · 도면표시번호변경 (1→2) | · 군 관리계획 통합에 따른 도면표시번호 변경 |

4. 공공 · 문화체육시설

가) 학교

■ 초등학교 결정(변경) 조서

| 구분 | 도면 표시 번호 | 시설명    | 시설의 세분 | 위 치             | 면 적 (㎡) |       |        | 최초 결정일               | 비 고 |
|----|----------|--------|--------|-----------------|---------|-------|--------|----------------------|-----|
|    |          |        |        |                 | 기 정     | 변 경   | 변경후    |                      |     |
| 기정 | 6        | 영동초등학교 | 초등학교   | 영동읍 계산리 675-6일원 | 17,730  | -     | -      | 충·고103호 (1984.12.18) |     |
| 변경 | 1        | 영동초등학교 | 초등학교   | 영동읍 계산리 673-4일원 | -       | 증)390 | 18,120 |                      |     |
| 기정 | 7        | 이수초등학교 | 초등학교   | 영동읍 계산리 485-1일원 | 12,540  | -     | -      | 충·고103호 (1984.12.18) |     |
| 변경 | 2        | 이수초등학교 | 초등학교   | 영동읍 계산리 485-1일원 | -       | -     | 12,540 |                      |     |
| 기정 | 8        | 부용초등학교 | 초등학교   | 영동읍 부용리 224일원   | 17,140  | -     | -      | 충·고103호 (1984.12.18) |     |
| 변경 | 3        | 부용초등학교 | 초등학교   | 영동읍 부용리 224일원   | -       | -     | 17,140 |                      |     |

| 구분 | 도면 표시 번호 | 시설명      | 시설의 세분 | 위치               | 면 적 (㎡) |          |        | 최초 결정일              | 비고 |
|----|----------|----------|--------|------------------|---------|----------|--------|---------------------|----|
|    |          |          |        |                  | 기 정     | 변 경      | 변경후    |                     |    |
| 기정 | 1        | 학 교      | 초등학교   | 용산면 구촌리 114-2일원  | 13,900  | -        | -      |                     |    |
| 변경 | 4        | 구룡초등학교   | 초등학교   | 용산면 구촌리 141-1일원  | -       | 증)1,600  | 15,500 |                     |    |
| 기정 | 1        | 학 교      | 초등학교   | 황간면 남성리 167-1일원  | 19,200  | -        | -      |                     |    |
| 변경 | 5        | 황간초등학교   | 초등학교   | 황간면 남성리 167-1일원  | -       | -        | 19,200 |                     |    |
| 기정 | 1        | 학 교      | 초등학교   | 추풍령면추풍령리 375-1일원 | 15,810  | -        | -      | 충·고156호 (1999.11.1) |    |
| 변경 | 6        | 추풍령 초등학교 | 초등학교   | 추풍령면추풍령리 375-1일원 | -       | 증)1,690  | 17,500 |                     |    |
| 신설 | 7        | 매곡초등학교   | 초등학교   | 매곡면 노천리 53-1일원   | -       | 증)12,000 | 12,000 |                     |    |
| 신설 | 8        | 상촌초등학교   | 초등학교   | 상촌면 임산리 357-1일원  | -       | 증)13,400 | 13,400 |                     |    |
| 신설 | 9        | 양강초등학교   | 초등학교   | 양강면 묘동리 331-2일원  | -       | 증)14,970 | 14,970 |                     |    |
| 신설 | 10       | 미봉초등학교   | 초등학교   | 양강면 유점리 697-3일원  | -       | 증)14,200 | 14,200 |                     |    |
| 신설 | 11       | 용화초등학교   | 초등학교   | 용화면 용화리 760일원    | -       | 증)10,600 | 10,600 |                     |    |
| 신설 | 12       | 학산초등학교   | 초등학교   | 학산면 서산리 738-1일원  | -       | 증)19,130 | 19,130 |                     |    |
| 신설 | 13       | 양산초등학교   | 초등학교   | 양산면 가곡리 293-2일원  | -       | 증)14,770 | 14,770 |                     |    |
| 신설 | 14       | 심천초등학교   | 초등학교   | 심천면 심천리 528일원    | -       | 증)14,900 | 14,900 |                     |    |
| 신설 | 15       | 초강초등학교   | 초등학교   | 심천면 초강리 456-4일원  | -       | 증)15,600 | 15,600 |                     |    |

### ■ 초등학교 결정(변경) 사유서

| 도면표시<br>번호 | 사실명         | 변경내용  | 변경사유   |
|------------|-------------|---|--|
| 1          | 영동초등학교      | · 변경<br>도면표시번호변경 (6-1)<br>면적 : 17,730㎡ → 18,120㎡<br>증) 390㎡<br>위치변경 : 계산리 675-6 → 673-4     | · 지적 분할선과 불일치 부분 변경에 따른<br>면적 증가                                   |
| 2          | 이수초등학교      | · 도면표시번호변경 (7-2)  | · 군 관리계획 통합에 따른 도면표시 변경  |
| 3          | 부용초등학교      | · 도면표시번호변경 (8-3)  | · 군 관리계획 통합에 따른 도면표시 변경  |
| 4          | 구룡초등학교      | · 변경<br>도면표시번호변경 (1-4)<br>위치 : 용산면 구촌리 141-1일원<br>면적 : 13,900㎡ → 15,500㎡<br>증) 1,600㎡       | · 군 관리계획 통합에 따른 도면표시 변경 및<br>학교시설 경계조정에 따른 면적 증가                   |
| 5          | 황간초등학교      | · 도면표시번호변경 (1-5)  | · 군 관리계획 통합에 따른 도면표시 변경  |
| 6          | 추풍령<br>초등학교 | · 변경<br>학교시설명 변경<br>(초등학교→추풍령초등학교)<br>도면표시번호변경 (1-6)<br>면적 : 15,810㎡ → 17,500㎡<br>증) 1,690㎡ | · 학교 명칭변경사항 반영 및 군 관리계획<br>통합에 따른 도면표시 변경<br>· 학교시설 경계조정에 따른 면적 증가 |
| 7          | 매곡초등학교      | · 신설<br>위치 : 매곡면 노천리 53-1일원<br>면적 : 12,000㎡   | · 군관리계획이 영동군 전역으로 확대됨에 따라 기존학교를<br>군계획시설로 결정                       |
| 8          | 상촌초등학교      | · 신설<br>위치 : 매곡면 노천리 53-1일원<br>면적 : 13,400㎡   | · 군관리계획이 영동군 전역으로 확대됨에 따라 기존학교를<br>군계획시설로 결정                       |
| 9          | 양강초등학교      | · 신설<br>위치 : 양강면 묘동리 331-2일원<br>면적 : 14,970㎡  | · 군관리계획이 영동군 전역으로 확대됨에 따라 기존학교를<br>군계획시설로 결정                       |
| 10         | 미봉초등학교      | · 신설<br>위치 : 양강면 유점리 697-3일원<br>면적 : 14,200㎡  | · 군관리계획이 영동군 전역으로 확대됨에 따라 기존학교를<br>군계획시설로 결정                       |
| 11         | 용화초등학교      | · 신설<br>위치 : 용화면 용화리 760일원<br>면적 : 10,600㎡  | · 군관리계획이 영동군 전역으로 확대됨에 따라 기존학교를<br>군계획시설로 결정                       |
| 12         | 학산초등학교      | · 신설<br>위치 : 학산면 서산리 738-1일원<br>면적 : 19,130㎡  | · 군관리계획이 영동군 전역으로 확대됨에 따라 기존학교를<br>군계획시설로 결정                       |
| 13         | 양산초등학교      | · 신설<br>위치 : 양산면 가곡리 293-2일원<br>면적 : 14,770㎡  | · 군관리계획이 영동군 전역으로 확대됨에 따라 기존학교를<br>군계획시설로 결정                       |
| 14         | 심천초등학교      | · 신설<br>위치 : 심천면 심천리 528일원<br>면적 : 14,900㎡  | · 군관리계획이 영동군 전역으로 확대됨에 따라 기존학교를<br>군계획시설로 결정                       |
| 15         | 초강초등학교      | · 신설<br>위치 : 심천면 초강리 456-4일원<br>면적 : 15,600㎡  | · 군관리계획이 영동군 전역으로 확대됨에 따라 기존학교를<br>군계획시설로 결정                       |



■ 중학교 결정(변경) 조서

| 구분 | 도면 표시 번호 | 시설명    | 시설의 세분 | 위치              | 면 적 ( m <sup>2</sup> ) |          |        | 최초 결정일               | 비고 |
|----|----------|--------|--------|-----------------|------------------------|----------|--------|----------------------|----|
|    |          |        |        |                 | 기 정                    | 변 경      | 변경후    |                      |    |
| 기정 | 4        | 영동중학교  | 중학교    | 영동읍 매천리 69-1일원  | 24,070                 | -        | -      | 충·고103호 (1984.12.18) |    |
| 변경 | 1        | 영동중학교  | 중학교    | 영동읍 매천리 69-1일원  | -                      | -        | 24,070 |                      |    |
| 기정 | 5        | 영신중학교  | 중학교    | 영동읍 매천리 460-1일원 | 11,910                 | -        | -      | 충·고103호 (1984.12.18) |    |
| 변경 | 2        | 영신중학교  | 중학교    | 영동읍 매천리 406-1일원 | -                      | 증)5,490  | 17,400 |                      |    |
| 기정 | 2        | 학교     | 중학교    | 용산면 용산리 10-1일원  | 14,100                 | -        | -      |                      |    |
| 변경 | 3        | 용문중학교  | 중학교    | 용산면 용산리 404 일원  | -                      | 증)2,500  | 16,600 |                      |    |
| 기정 | 2        | 학교     | 중학교    | 황간면 남성리 526-17  | 20,800                 | -        | -      |                      |    |
| 변경 | 4        | 황간중학교  | 중학교    | 황간면 남성리 526-17  | -                      | 증)5,100  | 25,900 |                      |    |
| 기정 | 2        | 학교     | 중학교    | 추풍령면추풍령리 63-1일원 | 25,096                 | -        | -      | 충·고156호 (1999.11.1)  |    |
| 변경 | 5        | 추풍령중학교 | 중학교    | 추풍령면추풍령리 63-1일원 | -                      | -        | 25,096 |                      |    |
| 신설 | 6        | 상촌중학교  | 중학교    | 상촌면 유곡리 467일원   | -                      | 증)18,470 | 18,470 |                      |    |
| 신설 | 7        | 정수중학교  | 중학교    | 양산면 송호리 70-1일원  | -                      | 증)9,630  | 9,630  |                      |    |
| 신설 | 8        | 심천중학교  | 중학교    | 심천면 초강리 378일원   | -                      | 증)16,400 | 16,400 |                      |    |

■ 중학교 결정(변경) 사유서

| 도면표시 번호 | 시설명   | 변경내용   | 변경사유  |
|---------|-------|--|---|
| 1       | 영동중학교 | · 도면표시번호변경 (4→1)   | · 군 관리계획 통합에 따른 도면표시번호 변경                     |
| 2       | 영신중학교 | · 변경<br>· 도면표시번호변경 (5→2)<br>· 면적 : 11,910m <sup>2</sup> → 17,400m <sup>2</sup><br>· 증) 5,490m <sup>2</sup><br>· 위치변경 : 매천리 460-1 → 406-1 | · 군 관리계획 통합에 따른 도면표시 변경 및 학교시설 경제조정에 따른 면적 증가 |

| 도면표시<br>번호 | 시설명    | 변경내용  | 변경사유  |
|------------|--------|---|---|
| 3          | 용문중학교  | <ul style="list-style-type: none"> <li>· 변경 학교시설명 변경 (중학교→용문중학교)</li> <li>· 도면표시번호변경 (2-3)</li> <li>· 면적 : 14,100㎡ → 16,600㎡ (증) 2,500㎡</li> <li>· 위치변경 : 용산리 10-1 → 404</li> </ul> | <ul style="list-style-type: none"> <li>· 학교 명칭변경사항 반영</li> <li>· 군 관리계획 통합에 따른 도면표시 변경 및 학교시설 경계조정에 따른 면적 증가</li> </ul> |
| 4          | 황간중학교  | <ul style="list-style-type: none"> <li>· 변경 학교시설명 변경 (중학교→황간중학교)</li> <li>· 도면표시번호변경 (2-4)</li> <li>· 면적 : 20,800㎡ → 25,900㎡ (증) 5,100㎡</li> </ul>                                  | <ul style="list-style-type: none"> <li>· 학교 명칭변경사항 반영</li> <li>· 군 관리계획 통합에 따른 도면표시 변경 및 학교시설 경계조정에 따른 면적 증가</li> </ul> |
| 5          | 추풍령중학교 | <ul style="list-style-type: none"> <li>· 변경 학교시설명 변경 (중학교→추풍령중학교)</li> <li>· 도면표시번호변경 (2-5)</li> </ul>  | <ul style="list-style-type: none"> <li>· 학교 명칭변경사항 반영 및 군 관리계획 통합에 따른 도면표시 변경</li> </ul>                                |
| 6          | 상촌중학교  | <ul style="list-style-type: none"> <li>· 신설</li> <li>· 위치 : 상촌면 유곡리 467일원</li> <li>· 면적 : 18,470㎡</li> </ul>  | <ul style="list-style-type: none"> <li>· 군관리계획이 영동군 전역으로 확대됨에 따라 기존학교를 군계획시설로 결정</li> </ul>                             |
| 7          | 정수중학교  | <ul style="list-style-type: none"> <li>· 신설</li> <li>· 위치 : 양산면 송호리 70-1일원</li> <li>· 면적 : 9,630㎡</li> </ul>  | <ul style="list-style-type: none"> <li>· 군관리계획이 영동군 전역으로 확대됨에 따라 기존학교를 군계획시설로 결정</li> </ul>                             |
| 8          | 심천중학교  | <ul style="list-style-type: none"> <li>· 신설</li> <li>· 위치 : 심천면 초강리 378일원</li> <li>· 면적 : 16,400㎡</li> </ul>  | <ul style="list-style-type: none"> <li>· 군관리계획이 영동군 전역으로 확대됨에 따라 기존학교를 군계획시설로 결정</li> </ul>                             |

■ **고등학교 결정(변경) 조서**

| 구분 | 도면 표시 번호 | 시설명        | 시설의 세분 | 위치              | 면 적 (㎡) |          |        | 최초 결정일               | 비고 |
|----|----------|------------|--------|-----------------|---------|----------|--------|----------------------|----|
|    |          |            |        |                 | 기 정     | 변 경      | 변경후    |                      |    |
| 기정 | 1        | 영동고등학교     | 고등학교   | 영동읍 계산리 72-1일원  | 17,310  | -        | -      | 충·고103호 (1984.12.18) |    |
| 변경 | 1        | 영동고등학교     | 고등학교   | 영동읍 계산리 72-7일원  | -       | -        | 17,310 | 충·고103호 (1984.12.18) |    |
| 기정 | 2        | 영동농업고등학교   | 고등학교   | 영동읍 부흥리 42-1일원  | 43,994  | -        | -      | 충·고103호 (1984.12.18) |    |
| 변경 | 2        | 영동산업과학고등학교 | 고등학교   | 영동읍 부흥리 42-1일원  | -       | -        | 43,994 | 충·고103호 (1984.12.18) |    |
| 기정 | 3        | 영동상업고등학교   | 고등학교   | 영동읍 계산리 720-2일원 | 11,730  | -        | -      | 충·고103호 (1984.12.18) |    |
| 변경 | 3        | 영동인터넷고등학교  | 고등학교   | 영동읍 계산리 271-7일원 | -       | 증)1,770  | 13,500 | 충·고103호 (1984.12.18) |    |
| 기정 | 3        | 학 교        | 고등학교   | 황간면 남성리 409일원   | 22,000  | -        | -      |                      |    |
| 변경 | 4        | 황간고등학교     | 고등학교   | 황간면 남성리 409일원   | -       | -        | 22,000 |                      |    |
| 신설 | 5        | 학산 정보고등학교  | 고등학교   | 학산면 서산리 902일원   | -       | 증)28,980 | 28,980 |                      |    |

■ **고등학교 결정(변경) 사유서**

| 도면표시 번호 | 시설명         | 변경내용  | 변경사유                                      |
|---------|-------------|---|---|
| 1       | 영동고등학교      | · 조서오류수정 : 학교위치변경   | · 학교 위치 오류에 따른 조서내용 수정                    |
| 2       | 영동산업 과학고등학교 | · 학교시설명 변경 (영동농업고등학교→영동산업과학고등학교)  | · 학교 명칭변경사항 반영                            |
| 3       | 영동인터넷 고등학교  | · 변경 학교시설명 변경 (영동상업고등학교→영동인터넷고등학교)<br>· 위치변경 : 계산리 720-2 → 271-7<br>· 면적 : 11,730㎡ → 13,500㎡ (증) 1,770㎡ | · 학교 명칭변경사항 반영 및 학교시설 경계조정에 따른 면적 증가      |
| 4       | 황간고등학교      | · 도면표시번호변경 (3→4)  | · 군 관리계획 통합에 따른 도면표시 변경                   |
| 5       | 학산 정보고등학교   | · 신설 위치 : 심천면 초강리 378일원<br>· 면적 : 28,980㎡   | · 군관리계획이 영동군 전역으로 확대됨에 따라 기존학교를 군계획시설로 결정 |

■ 대학교 결정(변경) 조서

| 구분 | 도면 표시 번호 | 시설명   | 시설의 세분 | 위치              | 면 적 (㎡) |     |         | 최초 결정일                                   | 비고 |
|----|----------|-------|--------|-----------------|---------|-----|---------|--|----|
|    |          |       |        |                 | 기 정     | 변 경 | 변경후     |  |    |
| 기정 | 9        | 영동대학교 | 대학교    | 영동읍 설계리 산12-1일원 | 387,243 | -   | -       | 국토의계획 및 이용에 관한 법률 부칙 제15조 제2항 (2003.1.1) |    |
| 변경 | 1        | 영동대학교 | 대학교    | 영동읍 설계리 산12-1일원 | -       | -   | 387,243 |  |    |

■ 대학교 결정(변경) 사유서

| 도면 표시 번호 | 시설명   | 변경내용             | 변경사유                    |
|----------|-------|------------------|-------------------------|
| 1        | 영동대학교 | · 도면표시번호변경 (9→1) | · 군 관리계획 통합에 따른 도면표시 변경 |

나) 공공청사

■ 공공청사 결정(변경) 조서

| 구분 | 도면 표시 번호 | 시설명        | 시설의 세분 | 위치               | 면 적 (㎡) |     |        | 최초 결정일                | 비고 |
|----|----------|------------|--------|------------------|---------|-----|--------|-----------------------|----|
|    |          |            |        |                  | 기 정     | 변 경 | 변경후    |                       |    |
| 기정 | 1        | 공공·문화 체육시설 | 공공청사   | 영동읍 계산리 산9-1 일원  | 29,142  | -   | -      | 충·고 20호 (1994.3.5)    |    |
| 변경 | 1        | 영동군청       | 공공청사   | 영동읍 계산리 210-1 일원 | -       | -   | 29,142 |                       |    |
| 기정 | 1        | 공공·문화 체육시설 | 공공청사   | 영동읍 계산리 681-4 일원 | 11,688  | -   | -      |                       |    |
| 변경 | 2        | 영동법원       | 공공청사   | 영동읍 계산리 681-4 일원 | -       | -   | 11,688 |                       |    |
| 기정 | 3        | 공공·문화 체육시설 | 공공청사   | 영동읍 매천리 120 일원   | 6,105   | -   | -      | 충·고 197호 (2006.12.15) |    |
| 변경 | 3        | 영동 소방서     | 공공청사   | 영동읍 매천리 120 일원   | -       | -   | 6,105  |                       |    |
| 신설 | 4        | 영동 교육지원청   | 공공청사   | 영동읍 부용리 42-5 일원  | -       | -   | 5,333  |                       |    |
| 신설 | 5        | 영동 도서관     | 공공청사   | 영동읍 부용리 20-3 일원  | -       | -   | 5,547  |                       |    |

| 구분 | 도면 표시 번호 | 시설명        | 시설의 세분 | 위치                 | 면 적 (㎡) |          |     | 최초 결정일 | 비고       |
|----|----------|------------|--------|--------------------|---------|----------|-----|--------|----------|
|    |          |            |        |                    | 기 정     | 변 경      | 변경후 |        |          |
| 폐지 | 3        | 공공·문화 체육시설 | 공공청사   | 영동읍 매천리 305 일원     | 22,817  | 감)22,817 | -   |        | 영동읍 사무소  |
| 폐지 | 1        | 공공·문화 체육시설 | 면사무소   | 추풍령면 추풍령리 365-1 일원 | 1,340   | 감)1,340  | -   |        | 추풍령 면사무소 |

■ 공공청사 결정(변경) 사유서

| 도면표시 번호 | 시설명      | 변경내용                            | 변경사유  |
|---------|----------|---------------------------------|---|
| 1       | 영동군청     | · 공공청사 시설명 변경 (공공·문화체육시설→영동군청)  | · 공공청사 시설명 변경                                       |
| 2       | 영동법원     | · 공공청사 시설명 변경 (공공·문화체육시설→영동법원)  | · 공공청사 시설명 및 도면표시번호 변경                              |
| 3       | 영동 소방서   | · 공공청사 시설명 변경 (공공·문화체육시설→영동소방서) | · 공공청사 시설명 변경                                       |
| 4       | 영동 교육지원청 | · 공공청사 신설                       | · 영동읍 부용리에 설치되어 있는 영동교육지원청을 도시계획시설(공공청사)로 결정        |
| 5       | 영동 도서관   | · 공공청사 신설                       | · 영동읍 부용리에 설치되어 있는 영동도서관을 도시계획시설(공공청사)로 결정          |
| 2       | 영동읍 사무소  | · 폐지                            | · 문화·체육시설 등 주민편의시설의 보급을 확대하고 접근성을 향상하기 위하여 군계획시설 폐지 |
| 5       | 추풍령면사무소  | · 폐지                            | · 문화·체육시설 등 주민편의시설의 보급을 확대하고 접근성을 향상하기 위하여 군계획시설 폐지 |

5. 방재시설

가) 유수지

■ 유수지 결정(변경) 조서

| 구분 | 도면 표시 번호 | 시설명 | 시설의세분 | 위 치                | 면적(m <sup>2</sup> ) |    |       | 최초 결정일                | 비고 |
|----|----------|-----|-------|--------------------|---------------------|----|-------|-----------------------|----|
|    |          |     |       |                    | 기정                  | 변경 | 변경후   |                       |    |
| 기정 | 1        | 유수지 | 저류시설  | 영동읍 영산동 867-130 일원 | 2,573               | -  | 2,573 |                       |    |
| 기정 | 1        | 유수지 | 저류시설  | 용산면 미전리 463 일원     | 5,962               | -  | -     | 충·고 2560호 (2009.5.11) |    |
| 변경 | 2        | 유수지 | 저류시설  | 용산면 미전리 463 일원     | -                   | -  | 5,962 |                       |    |
| 기정 | 2        | 유수지 | 저류시설  | 용산면 한국리 73-2 일원    | 4,960               | -  | -     | 충·고 2560호 (2009.5.11) |    |
| 변경 | 3        | 유수지 | 저류시설  | 용산면 한국리 73-2 일원    | -                   | -  | 4,960 |                       |    |

■ 유수지 결정(변경) 사유서

| 도면표시 번호 | 시설명 | 변경내용             | 변경사유                      |
|---------|-----|------------------|---------------------------|
| 2       | 유수지 | · 도면표시번호변경 (1-2) | · 군 관리계획 통합에 따른 도면표시번호 변경 |
| 3       | 유수지 | · 도면표시번호변경 (2-3) | · 군 관리계획 통합에 따른 도면표시번호 변경 |

6. 환경기초시설

가) 폐기물처리시설

■ 폐기물처리시설 결정(변경) 조서

| 구분 | 도면 표시 번호 | 시설명      | 시설의세분      | 위 치              | 면적(m <sup>2</sup> ) |           |         | 최초 결정일               | 비고       |
|----|----------|----------|------------|------------------|---------------------|-----------|---------|----------------------|----------|
|    |          |          |            |                  | 기정                  | 변경        | 변경후     |                      |          |
| 기정 | 1        | 폐기물 처리시설 | 쓰레기 매립장    | 영동읍 설계리 산3-1 일원  | 8,848               | -         | 8,848   |                      |          |
| 기정 | 1        | 폐기물 처리시설 | 일반폐기물 처리시설 | 영동읍 매천리 163-2 일원 | 768                 | -         | 767     | 충·고 244호 (2010.10.8) | 늘머니 아일랜드 |
| 기정 | 2        | 폐기물 처리시설 | 일반폐기물 처리시설 | 영동읍 매천리 163-2 일원 | 768                 | -         | 767     |                      |          |
| 신설 | 3        | 폐기물 처리시설 | 폐기물 소각시설   | 용산면 울리 796-1 일원  | -                   | 증)130,000 | 130,000 |                      |          |

■ 폐기물처리시설 결정(변경) 사유서

| 도면표시<br>번호 | 시설명         | 변경내용                    | 변경사유                          |
|------------|-------------|-------------------------|-------------------------------|
| 2          | 폐기물<br>처리시설 | · 도면표시번호변경<br>(1→2)     | · 군 관리계획 통합에 따른 도면표시번호 변경     |
| 3          | 폐기물<br>처리시설 | · 신설<br>· 면적 : 130,000㎡ | · 군민들의 수질오염 관리를 위해 폐기물처리시설 신설 |

나) 수질오염방지시설

■ 수질오염방지시설 결정(변경) 조서

| 구분 | 도면<br>표시<br>번호 | 시설명          | 시설의세분       | 위 치                   | 면적(㎡)  |    |        | 최초<br>결정일 | 비고 |
|----|----------------|--------------|-------------|-----------------------|--------|----|--------|-----------|----|
|    |                |              |             |                       | 가정     | 변경 | 변경후    |           |    |
| 기정 | 1              | 수질오염<br>방지시설 | 하수종말<br>처리장 | 영동읍 오탄리 677-3번지<br>일원 | 20,818 | -  | 20,818 |           |    |
| 기정 | 1              | 수질오염<br>방지시설 | 폐수종말<br>처리장 | 용산면매곡리<br>산79-1 일원    | 11,189 | -  | -      |           |    |
| 변경 | 2              | 수질오염<br>방지시설 | 폐수종말<br>처리장 | 용산면매곡리<br>산79-1 일원    | -      | -  | 11,189 |           |    |
| 기정 | 2              | 수질오염<br>방지시설 | 하수종말<br>처리장 | 황간면 마산리<br>64번지 일원    | 5,485  | -  | -      |           |    |
| 변경 | 3              | 수질오염<br>방지시설 | 하수종말<br>처리장 | 황간면 마산리<br>64번지 일원    | -      | -  | 5,485  |           |    |

■ 수질오염방지시설 결정(변경) 사유서

| 도면표시<br>번호 | 시설명     | 변경내용             | 변경사유                      |
|------------|---------|------------------|---------------------------|
| 2          | 폐수종말처리장 | · 도면표시번호변경 (1→2) | · 군 관리계획 통합에 따른 도면표시번호 변경 |
| 3          | 하수종말처리장 | · 도면표시번호변경 (2→3) | · 군 관리계획 통합에 따른 도면표시번호 변경 |

영동군 고시 제2010-70호

**2015년 영동 군관리계획(재정비) 결정(변경) 지형도면 고시**

「국토의 계획 및 이용에 관한 법률」 제30조에 의한(충청북도 고시 제 2010-351호) 2015년 영동 군관리계획(재정비)결정(변경) 지형도면 고시를 같은 법 제32조 및 『충청북도사무위임조례』 제2조와 「토지이용규제기본법」 제 8조에 의거 다음과 같이 지형도면 고시합니다.

2010년 12월 31일  
영 동 군 수

1. 군관리계획(재정비) 결정(변경) 조서 : 별첨
2. 군관리계획(재정비) 지형도면 고시도(1/5,000, 1/1,200) : 도보계재 생략
3. 관계도서를 영동군청 도시개발과(043-740-3362)에 비치하고 토지소유자 및 이해관계인에게 보입니다.



1. 군관리계획(재정비) 결정(변경) 조서

가. 용도지역 결정(변경) 총괄 조서

| 구 분      |      | 면 적 (㎡)     |              |              | 구성비 (%)     | 비 고     |     |
|----------|------|-------------|--------------|--------------|-------------|---------|-----|
|          |      | 기 정         | 변 경          | 변경후          |             |         |     |
| 합 계      |      | 844,985,000 | -            | 844,985,000  | 100.00      |         |     |
| 계        |      | 30,843,472  | -            | 30,843,472   | 3.7         |         |     |
| 도시지역     | 주거지역 | 소계          | 3,736,853    | 증)120,108    | 3,856,961   | 0.5     |     |
|          |      | 제1종일반주거지역   | 1,148,970    | 증)240,690    | 1,389,660   | 0.2     |     |
|          |      | 제2종일반주거지역   | 2,464,220    | 감)120,582    | 2,343,638   | 0.2     |     |
|          |      | 준주거지역       | 123,663      | -            | 123,663     | 0.1     |     |
|          |      | 상업지역        | 소계           | 367,037      | -           | 367,037 | 0.1 |
|          | 상업지역 | 일반상업지역      | 367,037      | -            | 367,037     | 0.1     |     |
|          | 공업지역 | 소계          | 1,993,656    | 감)23,865     | 1,969,791   | 0.2     |     |
|          |      | 일반공업지역      | 1,993,656    | 감)23,865     | 1,969,791   | 0.2     |     |
|          | 녹지지역 | 소계          | 24,745,926   | 감)96,243     | 24,649,683  | 2.9     |     |
|          |      | 보전녹지지역      | 108,500      | 증)1,184,163  | 1,292,663   | 0.1     |     |
|          |      | 생산녹지지역      | 1,611,516    | 감)241,783    | 1,369,733   | 0.2     |     |
|          |      | 자연녹지지역      | 23,025,910   | 감)1,038,623  | 21,987,287  | 2.6     |     |
|          | 관리지역 | 소계          | 196,373,667  | 증)29,079,131 | 225,810,897 | 26.7    |     |
|          |      | 보전관리지역      | 103,788,730  | 증)11,152,262 | 114,940,992 | 13.6    |     |
| 생산관리지역   |      | 30,831,472  | 증)14,352,102 | 45,183,574   | 5.4         |         |     |
| 계획관리지역   |      | 62,111,564  | 증)3,574,767  | 65,686,331   | 7.7         |         |     |
| 농림지역     |      | 616,344,762 | 감)29,079,131 | 587,265,631  | 69.5        |         |     |
| 자연환경보전지역 |      | 1,065,000   | -            | 1,065,000    | 0.1         |         |     |

· 행정구역별 지정내역(변경후)

| 구 분              |                  | 합 계(㎡)      | 영동읍         | 용산면        | 황간면        | 추풍령면       | 매곡면        |            |
|------------------|------------------|-------------|-------------|------------|------------|------------|------------|------------|
| 합 계              |                  | 844,985,000 | 100,180,000 | 66,879,000 | 90,204,000 | 55,214,000 | 45,235,000 |            |
| 도<br>시<br>지<br>역 | 계                | 30,843,472  | 13,865,365  | 6,258,107  | 7,880,000  | 2,840,000  | -          |            |
|                  | 주거<br>지역         | 소계          | 3,856,961   | 2,147,121  | 529,300    | 901,100    | 279,440    | -          |
|                  |                  | 제1종일반주거지역   | 1,389,660   | 192,850    | 411,800    | 669,400    | 115,610    | -          |
|                  |                  | 제2종일반주거지역   | 2,343,638   | 1,842,638  | 117,500    | 231,700    | 151,800    | -          |
|                  |                  | 준주거지역       | 123,663     | 111,633    | -          | -          | 12,030     | -          |
|                  | 상업<br>지역         | 소계          | 367,037     | 186,277    | 51,700     | 94,700     | 34,360     | -          |
|                  |                  | 일반상업지역      | 367,037     | 186,277    | 51,700     | 94,700     | 34,360     | -          |
|                  | 공업<br>지역         | 소계          | 1,969,791   | 449,884    | 998,107    | 521,800    | -          | -          |
|                  |                  | 일반공업지역      | 1,969,791   | 449,884    | 998,107    | 521,800    | -          | -          |
|                  | 녹지<br>지역         | 소계          | 24,649,683  | 11,082,083 | 4,679,000  | 6,362,400  | 2,526,200  | -          |
|                  |                  | 보전녹지지역      | 1,292,663   | 675,050    | 226,620    | 373,269    | 17,724     | -          |
|                  |                  | 생산녹지지역      | 1,369,733   | 27,673     | 190,500    | 620,400    | 531,160    | -          |
|                  |                  | 자연녹지지역      | 21,987,287  | 10,379,360 | 4,261,880  | 5,368,731  | 1,977,316  | -          |
|                  | 관<br>리<br>지<br>역 | 소계          | 225,810,897 | 19,123,643 | 26,211,367 | 24,968,853 | 11,860,337 | 10,165,225 |
|                  |                  | 보전관리지역      | 114,943,251 | 7,220,467  | 8,879,323  | 12,610,970 | 4,141,078  | 3,159,849  |
|                  |                  | 생산관리지역      | 45,184,936  | 1,534,073  | 2,304,064  | 5,755,042  | 2,698,847  | 5,534,484  |
| 계획관리지역           |                  | 65,682,710  | 10,369,103  | 15,027,980 | 6,602,841  | 5,020,412  | 1,470,892  |            |
| 농림지역             |                  | 587,265,631 | 67,190,992  | 34,409,526 | 57,355,147 | 40,513,663 | 35,069,775 |            |
| 자연환경보전지역         |                  | 1,065,000   | -           | -          | -          | -          | -          |            |

| 구 분              |                  | 상촌면         | 양강면        | 용화면        | 학산면        | 양산면        | 심천면        |            |
|------------------|------------------|-------------|------------|------------|------------|------------|------------|------------|
| 합 계              |                  | 137,552,000 | 81,957,000 | 59,342,000 | 73,468,000 | 57,113,000 | 77,841,000 |            |
| 도<br>시<br>지<br>역 | 계                | -           | -          | -          | -          | -          | -          |            |
|                  | 주거<br>지역         | 소계          | -          | -          | -          | -          | -          | -          |
|                  |                  | 제1종일반주거지역   | -          | -          | -          | -          | -          | -          |
|                  |                  | 제2종일반주거지역   | -          | -          | -          | -          | -          | -          |
|                  |                  | 준주거지역       | -          | -          | -          | -          | -          | -          |
|                  | 상업<br>지역         | 소계          | -          | -          | -          | -          | -          | -          |
|                  |                  | 일반상업지역      | -          | -          | -          | -          | -          | -          |
|                  | 공업<br>지역         | 소계          | -          | -          | -          | -          | -          | -          |
|                  |                  | 일반공업지역      | -          | -          | -          | -          | -          | -          |
|                  | 녹지<br>지역         | 소계          | -          | -          | -          | -          | -          | -          |
|                  |                  | 보전녹지지역      | -          | -          | -          | -          | -          | -          |
|                  |                  | 생산녹지지역      | -          | -          | -          | -          | -          | -          |
|                  |                  | 자연녹지지역      | -          | -          | -          | -          | -          | -          |
|                  | 관<br>리<br>지<br>역 | 소계          | 24,488,728 | 33,587,775 | 12,214,684 | 20,599,998 | 15,881,736 | 26,708,551 |
|                  |                  | 보전관리지역      | 19,983,749 | 13,490,317 | 9,537,062  | 6,776,987  | 9,327,808  | 19,813,382 |
|                  |                  | 생산관리지역      | 1,608,304  | 13,356,664 | 3,687      | 8,246,430  | 1,540,752  | 2,601,227  |
| 계획관리지역           |                  | 2,896,675   | 6,740,794  | 2,673,935  | 5,576,581  | 5,013,176  | 4,293,942  |            |
| 농림지역             |                  | 113,063,272 | 47,971,225 | 47,127,316 | 52,868,002 | 41,090,264 | 50,606,449 |            |
| 자연환경보전지역         |                  | -           | 398,000    | -          | -          | 141,000    | 526,000    |            |

· 변경 사유서 - 도시지역

| 도면<br>표시<br>번호 | 위 치                    | 용도지역          |               | 면 적<br>(㎡) | 용적률<br>(%) | 변 경 사 유   |
|----------------|------------------------|---------------|---------------|------------|------------|---|
|                |                        | 기 정           | 변 경           |            |            |   |
| 1              | 영동읍<br>부용리<br>85일원     | 생산<br>녹지지역    | 제1종일반<br>주거지역 | 10,428     | 200        | 기본계획의 내용을 수용하고 주변<br>개발여건을 감안하여 용도지역 현<br>실화    |
| 2              | 영동읍<br>부용리<br>127-4일원  | 생산<br>녹지지역    | 제2종일반<br>주거지역 | 8,077      | 250        | 기본계획의 내용을 수용하고 주변<br>개발여건을 감안하여 용도지역 현<br>실화    |
| 3              | 영동읍<br>동정리<br>87일원     | 생산<br>녹지지역    | 제2종일반<br>주거지역 | 93,960     | 250        | 기본계획의 내용을 수용하고 주변<br>개발여건을 감안하여 용도지역 현<br>실화    |
| 4              | 영동읍<br>동정리<br>93일원     | 일반<br>공업지역    | 제2종일반<br>주거지역 | 22,112     | 250        | 기본계획의 내용을 수용하고 주변<br>개발여건을 감안하여 용도지역 현<br>실화    |
| 5              | 영동읍<br>매천리<br>444-1일원  | 제1종일반<br>주거지역 | 제2종일반<br>주거지역 | 35,344     | 250        | 개발압력이 높은 지역으로 주변여<br>건을 감안하여 용도지역변경             |
| 6              | 영동읍<br>계산리<br>828-31일원 | 제2종일반<br>주거지역 | 자연<br>녹지지역    | 16,799     | 100        | 국도19호선 도로개설에 따른 용도<br>지역변경                      |
| 7              | 영동읍<br>계산리<br>775-1일원  | 일반<br>공업지역    | 제1종일반<br>주거지역 | 2,330      | 200        | 국도19호선 도로개설에 따른 용도<br>지역변경                      |
| 8              | 영동읍<br>계산리<br>33-6일원   | 일반<br>공업지역    | 자연<br>녹지지역    | 10,414     | 100        | 국도19호선 도로개설에 따른 용도<br>지역변경                      |
| 9              | 영동읍<br>계산리<br>358-3일원  | 자연<br>녹지지역    | 일반<br>공업지역    | 10,991     | 350        | 국도19호선 도로개설에 따른 용도<br>지역변경                      |
| 10             | 영동읍<br>매천리<br>406-1일원  | 제2종일반<br>주거지역 | 제1종일반<br>주거지역 | 21,746     | 200        | 학교인접지역으로 경관에 대한 조<br>망권피해가 예상되는지역으로 용도<br>지역 변경 |
| 11             | 영동읍<br>부용리<br>224일원    | 제2종일반<br>주거지역 | 제1종일반<br>주거지역 | 22,733     | 200        | 학교인접지역으로 경관에 대한 조<br>망권피해가 예상되는지역으로 용도<br>지역 변경 |
| 12             | 영동읍<br>계산리<br>78일원     | 제2종일반<br>주거지역 | 제1종일반<br>주거지역 | 27,265     | 200        | 학교인접지역으로 경관에 대한 조<br>망권피해가 예상되는지역으로 용도<br>지역 변경 |

| 도면 표시 번호 | 위치                | 용도지역       |            | 면적 (㎡)  | 용적률 (%) | 변경 사유  |
|----------|-------------------|------------|------------|---------|---------|--|
|          |                   | 기정         | 변경         |         |         |  |
| 13       | 영동읍 계산리 산24-7일원   | 제2종일반 주거지역 | 제1종일반 주거지역 | 12,197  | 200     | 미개발 주거지역으로 저층위주의 저밀주거지조성을 위해 용도지역 변경                 |
| 14       | 영동읍 계산리 산14-5일원   | 제2종일반 주거지역 | 제1종일반 주거지역 | 6,970   | 200     | 미개발 주거지역으로 저층위주의 저밀주거지조성을 위해 용도지역 변경                 |
| 15       | 영동읍 매천리 401일원     | 제2종일반 주거지역 | 제1종일반 주거지역 | 27,475  | 200     | 미개발 주거지역으로 저층위주의 저밀주거지조성을 위해 용도지역 변경                 |
| 16       | 영동읍 동정리 210-1일원   | 제2종일반 주거지역 | 제1종일반 주거지역 | 29,280  | 200     | 공공청사(영동군청)가 입지한 지역으로 경관에 대한 조망권피해가 예상되는 지역으로 용도지역 변경 |
| 17       | 영동읍 회동리 352-7일원   | 생산 녹지지역    | 자연 녹지지역    | 129,318 | 100     | 농업용지의 이용이 비교적 떨어지는 지역으로 주변여건을 고려하여 자연녹지지역으로 변경       |
| 18       | 영동읍 계산리 839-1일원   | 자연 녹지지역    | 보전 녹지지역    | 32,580  | 80      | 도시지역내 하천시설의 용도지역을 자연녹지지역에서 보전녹지지역으로 변경               |
| 22       | 영동읍 오탄리 구역계       | 자연 녹지지역    | 보전 녹지지역    | 407,830 | 80      | 도시지역내 하천시설의 용도지역을 자연녹지지역에서 보전녹지지역으로 변경               |
| 23       | 영동읍 계산리 867-1일원   | 자연 녹지지역    | 보전 녹지지역    | 234,640 | 80      | 도시지역내 하천시설의 용도지역을 자연녹지지역에서 보전녹지지역으로 변경               |
| 24       | 용산면 용산리 127-1일원   | 자연 녹지지역    | 보전 녹지지역    | 118,120 | 80      | 도시지역내 하천시설의 용도지역을 자연녹지지역에서 보전녹지지역으로 변경               |
| 25       | 황간면 소계리 86일원      | 자연 녹지지역    | 보전 녹지지역    | 373,269 | 80      | 도시지역내 하천시설의 용도지역을 자연녹지지역에서 보전녹지지역으로 변경               |
| 26       | 추풍령면 관리 450일원     | 제2종일반 주거지역 | 제1종일반 주거지역 | 60,873  | 200     | 추풍령면 주거지역 종세분  |
| 27       | 추풍령면 추풍령리 375-1일원 | 제2종일반 주거지역 | 제1종일반 주거지역 | 43,051  | 200     | 추풍령면 주거지역 종세분  |
| 28       | 추풍령면 추풍령리 108-1일원 | 제2종일반 주거지역 | 제1종일반 주거지역 | 11,686  | 200     | 추풍령면 주거지역 종세분  |
| 29       | 추풍령면 추풍령리 926-1일원 | 자연 녹지지역    | 보전 녹지지역    | 17,724  | 80      | 도시지역내 하천시설의 용도지역을 자연녹지지역에서 보전녹지지역으로 변경               |

• 변경 사유서 - 비도시지역

| 도면<br>표시<br>번호 | 위 치       | 용도지역       |            | 면 적<br>(㎡) | 용적률<br>(%) | 변 경 사 유  |
|----------------|-----------|------------|------------|------------|------------|--|
|                |           | 기 정        | 변 경        |            |            |  |
| -              | 영동군<br>일원 | 농림지역       | 보전<br>관리지역 | 14,969,971 | 80         | <ul style="list-style-type: none"> <li>• 보전산지 및 농업진흥지역 해제에 따른 용도지역 변경</li> <li>• 자연환경보호, 산림보호, 수질오염방지, 녹지공간 확보 및 생태계 보전등을 위하여 보전이 필요한 지역에 대하여 보전관리지역으로 세분</li> </ul> |
|                |           |            | 생산<br>관리지역 | 12,474,412 | 80         | <ul style="list-style-type: none"> <li>• 보전산지 및 농업진흥지역 해제에 따른 용도지역 변경</li> <li>• 농업·임업의 생산을 위하여 관리가 필요한 지역에 대하여 생산관리지역으로 세분</li> </ul>                               |
|                |           |            | 계획<br>관리지역 | 1,634,748  | 100        |  |
|                |           |            |            | 1,524,510  | 100        | <ul style="list-style-type: none"> <li>• 보전산지 및 농업진흥지역 해제에 따른 용도지역 변경</li> <li>• 자연환경을 고려하여 제한적인 이용·개발을 하려는 지역으로 계획적·체계적인 관리가 필요한 지역에 대하여 계획관리지역으로 세분</li> </ul>     |
|                |           |            |            | 110,238    | 100        | 체육진흥공단 체육시설(골프장) 조성에 따른 용도지역 변경  |
| -              | 영동군<br>일원 | 보전<br>관리지역 | 생산<br>관리지역 | 2,546,649  | 80         | 보전관리지역 내 생산적성의 지역을 주변여건을 고려하여 생산관리지역으로 변경  |
|                |           |            | 계획<br>관리지역 | 1,574,460  | 100        |  |
|                |           |            |            | 1,239,008  | 100        | 보전관리지역 내 기존 취락지 및 공장 등이 입지하고 있는 기개발된 부지를 계획관리지역으로 변경   |
|                |           |            |            | 335,452    | 100        | 체육진흥공단 체육시설(골프장) 조성에 따른 용도지역 변경  |
| -              | 영동군<br>일원 | 생산<br>관리지역 | 보전<br>관리지역 | 303,400    | 80         | 생산관리지역 내 보전적성의 지역을 주변여건을 고려하여 보전관리지역으로 변경  |
|                |           |            | 계획<br>관리지역 | 365,559    | 100        | 생산관리지역 내 기존 취락지 및 공장 등이 입지하고 있는 기개발된 부지를 계획관리지역으로 변경   |

나. 용도지구 결정(변경) 조서

1) 총괄표

| 구분     | 기정    |                     | 변경        |                     | 변경후          |                     | 비고        |  |
|--------|-------|---------------------|-----------|---------------------|--------------|---------------------|-----------|--|
|        | 개소    | 면적(m <sup>2</sup> ) | 개소        | 면적(m <sup>2</sup> ) | 개소           | 면적(m <sup>2</sup> ) |           |  |
| 합계     | 13    | 9,399,114           | 감) 1      | 감) 4,281,845        | 12           | 5,117,269           |           |  |
| 경관지구   | 소계    | 2                   | 1,582,590 | -                   | -            | 2                   | 1,582,590 |  |
|        | 자연    | 2                   | 1,582,590 | -                   | -            | 2                   | 1,582,590 |  |
| 방화지구   | 소계    | 1                   | 202,720   | -                   | -            | 1                   | 202,720   |  |
| 취락지구   | 소계    | -                   | -         | 증) 6                | 증) 1,364,739 | 6                   | 1,364,739 |  |
|        | 자연    | -                   | -         | 증) 6                | 증) 1,364,739 | 6                   | 1,364,739 |  |
| 개발진흥지구 | 소계    | 10                  | 7,613,804 | 감) 7                | 감) 5,646,584 | 3                   | 1,967,220 |  |
|        | 주거    | 5                   | 1,050,000 | 감) 5                | 감) 1,050,000 | -                   | -         |  |
|        | 산업    | 1                   | 259,895   | -                   | -            | 1                   | 259,895   |  |
|        | 관광·휴양 | 3                   | 6,120,001 | 감) 2                | 감) 4,596,584 | 1                   | 1,523,417 |  |
|        | 복합    | 1                   | 183,908   | -                   | -            | 1                   | 183,908   |  |

2) 경관지구 결정(변경) 조서

| 구분 | 도면 표시 번호 | 지구명  | 지구의 세분 | 위치               | 면적 (m <sup>2</sup> ) | 연장 (m) | 폭원 (m) | 최초 결정일              | 비고 |
|----|----------|------|--------|------------------|----------------------|--------|--------|---------------------|----|
| 기정 | ㉠        | 경관지구 | -      | 영동읍 금동리 30 일원    | 912,590              | -      | -      | 충·고156호 (2001.11.1) |    |
| 변경 | 1        | 경관지구 | 자연경관지구 | 영동읍 계산리 13-1 일원  | 912,590              | -      | -      |                     |    |
| 기정 | ㉡        | 경관지구 | -      | 영동읍 부용리 270-1 일원 | 670,000              | -      | -      | 충·고156호 (2001.11.1) |    |
| 변경 | 2        | 경관지구 | 자연경관지구 | 영동읍 부용리 270-1 일원 | 670,000              | -      | -      |                     |    |

· 변경 사유서

| 도면 표시 번호 | 지구명  | 변경 내용  | 변경 사유                        |
|----------|------|--|------------------------------|
| 1        | 경관지구 | <ul style="list-style-type: none"> <li>• 위치변경 (금동리30일원→계산리13-1일원)</li> <li>• 도면표시번호 변경 (㉠→ 1)</li> </ul> | 군관리계획 통합에 따른 도면표시 변경 및 위치 변경 |
| 2        | 경관지구 | <ul style="list-style-type: none"> <li>• 도면표시번호 변경(㉡→ 2)</li> </ul>                                      | 군관리계획 통합에 따른 도면표시 변경         |

3) 방화지구 결정(변경) 조서

| 구분 | 도면 표시 번호 | 지구명  | 위 치                                 | 제한 내용 | 면적(m <sup>2</sup> ) | 최초 결정일              | 비고 |
|----|----------|------|-------------------------------------|-------|---------------------|---------------------|----|
| 기정 | ㊸        | 방화지구 | 중앙동 준주거지역 계산리 일대 대로1-1호선변, 중로1-2호선변 | -     | 202,720             | 충·고156호 (2001.11.1) |    |
| 변경 | 1        | 방화지구 | 중앙동 준주거지역 계산리 일대 대로1-1호선변, 중로1-2호선변 | -     | 202,720             |                     |    |

· 변경 사유서

| 도면 표시 번호 | 지구명  | 변 경 내 용         | 변 경 사 유              |
|----------|------|-----------------|----------------------|
| 1        | 방화지구 | 도면표시번호 변경(㊸→ 1) | 군관리계획 통합에 따른 도면표시 변경 |

4) 취락지구 결정(변경) 조서

| 구분 | 도면 표시 번호 | 지구명 | 지구의 세분 | 위 치              | 제한 내용 | 면적(m <sup>2</sup> ) | 최초 결정일 | 비고 |
|----|----------|-----|--------|------------------|-------|---------------------|--------|----|
| 신설 | 1        | 부용리 | 자연취락지구 | 영동읍 부용리 610 일원   | -     | 158,077             |        |    |
| 신설 | 2        | 임산리 | 자연취락지구 | 상촌면 임산리 332-1 일원 | -     | 241,022             |        |    |
| 신설 | 3        | 서산리 | 자연취락지구 | 학산면 서산리 838-1 일원 | -     | 224,744             |        |    |
| 신설 | 4        | 가곡리 | 자연취락지구 | 양산면 가곡리 458 일원   | -     | 305,896             |        |    |
| 신설 | 5        | 심천리 | 자연취락지구 | 심천면 심천리 293-1 일원 | -     | 256,000             |        |    |
| 신설 | 6        | 초강리 | 자연취락지구 | 심천면 초강리 417-1 일원 | -     | 179,000             |        |    |

· 변경 사유서

| 도면표시 번호 | 지구명 | 변 경 내 용  | 변 경 사 유   |
|---------|-----|--|---|
| 1       | 부용리 | · 자연취락지구 신설<br>- 면적 : 증) 158,077m <sup>2</sup> | 기 형성되어 있는 주거밀집지역을 자연 취락지구로 지정                           |
| 2       | 임산리 | · 자연취락지구 신설<br>- 면적 : 증) 241,022m <sup>2</sup> | 기존취락지역 주민의 생활편익과 복지증진을 위하여 미수립된 주거형 개발진흥 지구를 자연취락지구로 지정 |



| 도면표시<br>번호 | 지구명 | 변경내용                              | 변경사유   |
|------------|-----|-----------------------------------|--|
| 3          | 서산리 | • 자연취락지구 신설<br>- 면적 : 증) 224,744㎡ | 기존취락지역 주민의 생활편의과 복지증진을 위하여 미수립된 주거형 개발진흥지구를 자연취락지구로 지정 |
| 4          | 가곡리 | • 자연취락지구 신설<br>- 면적 : 증) 305,896㎡ | "  |
| 5          | 심천리 | • 자연취락지구 신설<br>- 면적 : 증) 256,000㎡ | "  |
| 6          | 초강리 | • 자연취락지구 신설<br>- 면적 : 증) 179,000㎡ | "  |

5) 개발진흥지구 결정(변경) 조서

| 구분 | 도면표시번호 | 지구명    | 지구의세분  | 위치               | 제한내용 | 면적(㎡)     | 최초결정일              | 비고         |
|----|--------|--------|--------|------------------|------|-----------|--------------------|------------|
| 기정 | 7-2    | 백자전리   | 산업형    | 용산면 백자전리 205 일원  |      | 259,895   | 1987.6.30          | 수립완료, 농공단지 |
| 변경 | 1      | 백자전리   | 산업형    | 용산면 백자전리 205 일원  |      | 259,895   |                    |            |
| 기정 | 7-20   | 초강, 각계 | 복합형    | 심천면 초강리 692 일원   |      | 183,908   | 충·고37호 (1999.3.20) | 수립완료, 보수기지 |
| 변경 | 2      | 초강, 각계 | 복합형    | 심천면 초강리 692 일원   |      | 183,908   |                    |            |
| 기정 | 2      | 백화산관광지 | 관광·휴양형 | 황간면 우매리 산57 일원   |      | 1,523,417 |                    |            |
| 변경 | 3      | 백화산관광지 | 관광·휴양형 | 황간면 우매리 산57 일원   |      | 1,523,417 |                    |            |
| 폐지 | 7-4    | 임산리    | 주거형    | 상촌면 임산리 332-1 일원 |      | 185,000   | 1979.8.28          | 미수립        |
| 폐지 | 7-5    | 물한리    | 관광·휴양형 | 상촌면 물한리 산39-2 일원 |      | 3,496,317 | 1992.8.7           | 미수립        |
| 폐지 | 7-9    | 서산리    | 주거형    | 학산면 서산리 838-1 일원 |      | 207,000   | 1979.8.28          | 미수립        |
| 폐지 | 7-10   | 가곡리    | 주거형    | 양산면 가곡리 458 일원   |      | 223,000   | 1979.8.28          | 미수립        |
| 폐지 | 7-12   | 송호리    | 관광·휴양형 | 양산면 송호리 756-1 일원 |      | 1,100,267 | 1979.8.28          | 미수립        |
| 폐지 | 7-13   | 심천리    | 주거형    | 심천면 심천리 293-1 일원 |      | 256,000   | 1979.8.28          | 미수립        |
| 폐지 | 7-14   | 초강리    | 주거형    | 심천면 초강리 417-1 일원 |      | 179,000   | 1979.8.28          | 미수립        |

▪ 변경 사유서

| 도면표시<br>번호                      | 지 구 명                        | 변경 내용                                       | 변경 사유   |
|---------------------------------|------------------------------|---|---|
| 1                               | 백자전리                         | 도면표시변경 (7-2→ 1)                             | 군관리계획 통합에 따른 도면표시 변경                                      |
| 2                               | 초강각계지구<br>(보수기지)             | 도면표시변경 (7-20→ 2)                            | 군관리계획 통합에 따른 도면표시 변경                                      |
| 3                               | 백화산관광지                       | 도면표시변경 (2→ 3)                               | 군관리계획 통합에 따른 도면표시 변경                                      |
| 7-4, 7-9<br>7-10, 7-13,<br>7-14 | 임산리, 서산리<br>가곡리,<br>삼천리, 초강리 | • 주거형 개발진흥지구폐지(5개소)<br>- 면적 : 감) 1,050,000㎡ | 「도시관리계획수립지침」 3-2-9-1에 의거<br>자연취락지구로 지정하고 주거 개발진흥<br>지구 폐지 |
| 7-5                             | 물한리                          | • 관광·휴양형 개발진흥지구폐지<br>- 면적 : 감) 3,496,317㎡   | 자연 경관 우수 지역(백두대간)으로 개<br>발여건이 부족하여 개발진흥지구 폐지              |
| 7-12                            | 송호리                          | • 관광·휴양형 개발진흥지구폐지<br>- 면적 : 감) 1,100,267㎡   | 자연 경관 우수 지역(하천구역)으로 개<br>발여건이 부족하여 개발진흥지구 폐지              |

다. 용도구역 결정(변경) 조서

1) 총괄표

| 용도구역         | 세 분             | 기 정 |           | 변 경 |             | 변경후 |           | 비고 |
|--------------|-----------------|-----|-----------|-----|-------------|-----|-----------|----|
|              |                 | 개소  | 면적(㎡)     | 개소  | 면적(㎡)       | 개소  | 면적(㎡)     |    |
| 지구단위계획<br>구역 | 소 계             | 12  | 7,933,724 | 감)7 | 감)5,646,584 | 5   | 2,287,140 |    |
|              | 제1종<br>지구단위계획구역 | 2   | 52,502    | -   | -           | 2   | 52,502    |    |
|              | 제2종<br>지구단위계획구역 | 10  | 7,881,222 | 감)7 | 감)5,646,584 | 3   | 2,234,638 |    |

2) 제1종 지구단위계획구역 결정(변경) 조서

| 구 분 | 도면<br>표시<br>번호 | 구역명  | 위치                 | 면 적<br>(㎡) | 최초<br>결정일              | 비고 |
|-----|----------------|------|--------------------|------------|------------------------|----|
| 기정  | 1              | 부용지구 | 영동읍 부용리<br>27번지 일원 | 34,970     | 충·고151호<br>(2008.7.25) |    |
| 변경  | 2              | 부용지구 | 영동읍 부용리<br>27번지 일원 | 34,970     |                        |    |

• 변경 사유서

| 도면표시<br>번호 | 구역명  | 변경내용           | 변경사유                  |
|------------|------|----------------|-----------------------|
| 2          | 부용지구 | 도면표시변경 (1 → 2) | 군 관리계획 통합에 따른 도면표시 변경 |

3) 제2종 지구단위계획구역 결정(변경) 조서

| 구분 | 도면<br>표시<br>번호 | 구역명                               | 위치                      | 면적<br>(㎡) | 최초<br>결정일               | 비고         |
|----|----------------|-----------------------------------|-------------------------|-----------|-------------------------|------------|
| 기정 | 7-2            | 백자전리                              | 용산면 백자전리<br>205 일원      | 259,895   | 1987.6.30               | 수립완료, 농공단지 |
| 변경 | 1              | 백자전리                              | 용산면 백자전리<br>205 일원      | 259,895   |                         | 수립완료, 농공단지 |
| 기정 | 7-20           | 초강, 각계                            | 심천면 초강리<br>692 일원       | 183,908   | 충·고37호<br>(1999.3.20)   | 수립완료, 보수기지 |
| 변경 | 2              | 초강, 각계                            | 심천면 초강리<br>692 일원       | 183,908   |                         |            |
| 기정 | 1              | 늘머니과일<br>랜드관광지<br>제2종지구단위<br>계획구역 | 영동군 영동읍<br>매천·산익리<br>일원 | 1,790,835 | 충·고2635호<br>(2010.10.8) |            |
| 변경 | 3              | 늘머니과일<br>랜드관광지<br>제2종지구단위<br>계획구역 | 영동군 영동읍<br>매천·산익리<br>일원 | 1,790,835 |                         |            |
| 폐지 | 7-4            | 임산리                               | 상촌면 임산리<br>332-1 일원     | 185,000   | 1979.8.28               | 미수립        |
| 폐지 | 7-5            | 물한리                               | 상촌면 물한리<br>산39-2 일원     | 3,496,317 | 1992.8.7                | 미수립        |
| 폐지 | 7-9            | 서산리                               | 학산면 서산리<br>838-1 일원     | 207,000   | 1979.8.28               | 미수립        |
| 폐지 | 7-10           | 가곡리                               | 양산면 가곡리<br>458 일원       | 223,000   | 1979.8.28               | 미수립        |
| 폐지 | 7-12           | 송호리                               | 양산면 송호리<br>756-1 일원     | 1,100,267 | 1979.8.28               | 미수립        |
| 폐지 | 7-13           | 심천리                               | 심천면 심천리<br>293-1 일원     | 256,000   | 1979.8.28               | 미수립        |
| 폐지 | 7-14           | 초강리                               | 심천면 초강리<br>417-1 일원     | 179,000   | 1979.8.28               | 미수립        |

▪ 변경 사유서

| 도면표시<br>번호                      | 구역명                               | 변경 내용   | 변경 사유  |
|---------------------------------|-----------------------------------|---|--|
| 1                               | 백자전리                              | 도면표시변경 (7-2 → 1)                                      | 군 관리계획 통합에 따른 도면표시 변경  |
| 2                               | 초강각계지구<br>(보수기지)                  | 도면표시변경 (7-20 → 2)                                     | 군 관리계획 통합에 따른 도면표시 변경  |
| 3                               | 늘머니과일<br>랜드관광지<br>제2종지구단위<br>계획구역 | 도면표시변경 (1→ 3)   | 군 관리계획 통합에 따른 도면표시 변경  |
| 7-4, 7-9<br>7-10, 7-13,<br>7-14 | 임산리, 서산리<br>가곡리, 심천리,<br>초강리      | • 주거형 지구단위계획구역 폐<br>지(5개소)<br>- 면적 : 감) 1,050,000㎡    | 「국토의 계획 및 이용에 관한 법률」<br>제53조에 따라 지구단위계획 미수립으<br>로 인한 용도구역 실효 |
| 7-51, 7-12                      | 물한리, 송호리                          | • 관광·휴양형 지구단위계획구<br>역 폐지(2개소)<br>- 면적 : 감) 4,596,584㎡ | 「국토의 계획 및 이용에 관한 법률」<br>제53조에 따라 지구단위계획 미수립으<br>로 인한 용도구역 실효 |

라. 군계획시설 결정(변경) 조서

1) 교통시설

(가) 도로

(1) 총괄표

| 류별 | 합계  |           |           | 1류  |           |           | 2류  |           |           | 3류  |           |           |
|----|-----|-----------|-----------|-----|-----------|-----------|-----|-----------|-----------|-----|-----------|-----------|
|    | 노선수 | 연장<br>(m) | 면적<br>(㎡) | 노선수 | 연장<br>(m) | 면적<br>(㎡) | 노선수 | 연장<br>(m) | 면적<br>(㎡) | 노선수 | 연장<br>(m) | 면적<br>(㎡) |
| 합계 | 13  | 44,485    | 1,346,330 | 7   | 33,067    | 1,157,345 | 1   | 2,295     | 34,425    | 15  | 9,123     | 154,560   |
| 대로 | 9   | 36,535    | 1,244,045 | 7   | 33,067    | 1,157,345 | -   | -         | -         | 2   | 3,468     | 86,700    |
| 중로 | 4   | 7,950     | 102,285   | -   | -         | -         | 1   | 2,295     | 34,425    | 3   | 5,655     | 67,860    |

(2) 도로 결정(변경) 조서

| 구분 | 규모 |    |     |        | 기능     | 연장 (m) | 기점                  | 종점                     | 사용 형태     | 주요 경과지 | 최초 결정일                  | 비고       |
|----|----|----|-----|--------|--------|--------|---------------------|------------------------|-----------|--------|-------------------------|----------|
|    | 등급 | 류별 | 번호  | 폭원 (m) |        |        |                     |                        |           |        |                         |          |
| 기정 | 대로 | 1  | 1   | 35     | 주간선 도로 | 7,768  | 오탄리 구역계<br>오탄리 624답 | 주곡리 구역계<br>주곡리 293-21답 | 일반 도로     |        | 건·고272호<br>(1974.8.14)  |          |
| 변경 | 대로 | 1  | 1   | 35     | 주간선 도로 | 3,000  | 오탄리 구역계<br>오탄리 624답 | 부용리18-3도               | 일반 도로     |        |                         |          |
| 변경 | 대로 | 3  | 1   | 25     | 보조간선도로 | 1,418  | 부용리<br>829-17제      | 매천리산21-6임              | 일반 도로     |        |                         |          |
| 변경 | 중로 | 3  | 17  | 12     | 보조간선도로 | 3,350  | 매천리<br>산21-6임       | 주곡리453-2도              | 일반 도로     |        |                         |          |
| 기정 | 광로 | 1  | 1   | 50     | 고속 도로  | 2,300  | 용산면 상용리<br>구역계      | 용산면 구촌리<br>구역계         | 자동차 전용 도로 |        | 충·고183호<br>(1977.12.26) | 경부 고속 도로 |
| 변경 | 대로 | 1  | 201 | 35     | 고속 도로  | 2,300  | 용산면 상용리<br>산24-2    | 용산면 백자전리<br>산44-3      | 자동차 전용 도로 |        |                         |          |
| 기정 | 대로 | 1  | 1   | 35     | 주간선 도로 | 2,370  | 용산면 상용리<br>90-12    | 용산면 신흥리<br>산36-5       | 일반 도로     |        | 충·고183호<br>(1977.12.26) |          |
| 변경 | 대로 | 1  | 202 | 35     | 주간선 도로 | 2,370  | 용산면 상용리<br>90-12    | 용산면 신흥리<br>산36-5       | 일반 도로     |        |                         |          |
| 기정 | 광로 | 1  | 1   | 50     | 고속 도로  | 2,120  | 마산리 구역계             | 광평리 구역계                | 자동차 전용 도로 |        | 충·고183호<br>(1977.12.26) |          |
| 변경 | 대로 | 1  | 301 | 35     | 고속 도로  | 1,420  | 황간면 마산리<br>274      | 황간면 소계리<br>584-1       | 자동차 전용 도로 |        | 충·고183호<br>(1977.12.26) |          |
| 기정 | 대로 | 1  | 1   | 35     | 주간선 도로 | 2,940  | 마산리313              | 소계리577-15              | 일반 도로     |        | 충·고183호<br>(1977.12.26) |          |
| 변경 | 중로 | 3  | 301 | 12     | 보조간선도로 | 1,990  | 마산리686-2            | 소계리187-7               | 일반 도로     |        |                         |          |
| 기정 | 대로 | 2  | 1   | 30     | 주간선 도로 | 315    | 광1-1<br>마산리238-5    | 대1-1<br>마산리204-3       | 일반 도로     |        | 충·고183호<br>(1977.12.26) |          |
| 변경 | 중로 | 3  | 302 | 12     | 집산 도로  | 315    | 대1-301<br>마산리238-5  | 중3-14<br>마산리204-3      | 일반 도로     |        | 충·고183호<br>(1977.12.26) |          |
| 기정 | 대로 | 3  | 2   | 25     | 주간선 도로 | 2,050  | 중1-1<br>신흥리 252     | 난곡리568-7               | 일반 도로     |        | 충·고183호<br>(1977.12.26) |          |
| 변경 | 대로 | 3  | 301 | 25     | 주간선 도로 | 2,050  | 중1-1<br>신흥리 252     | 난곡리568-7               | 일반 도로     |        | 충·고183호<br>(1977.12.26) |          |

| 구분 | 규모 |    |     |        | 기능     | 연장 (m) | 기점             | 종점                | 사용 형태 | 주 요 경과지 | 최 초 결정일              | 비고       |
|----|----|----|-----|--------|--------|--------|----------------|-------------------|-------|---------|----------------------|----------|
|    | 등급 | 류별 | 번호  | 폭원 (m) |        |        |                |                   |       |         |                      |          |
| 기정 | 대로 | 3  | 3   | 25     | 주간선 도로 | 1,445  | 대1-1 소계리188-1  | 대3-2 남성리376-1     | 일반 도로 |         | 충·고183호 (1977.12.26) |          |
| 변경 | 중로 | 2  | 301 | 15     | 주간선 도로 | 2,295  | 광평리구역계         | 대3-2 남성리376-1     | 일반 도로 |         |                      |          |
| 신설 | 대로 | 1  | 203 | 35     | 고속 도로  | 7,000  | 용산면 부상리 231    | 용산면 상용리 산24-2     | 일반 도로 |         |                      | 경부 고속 도로 |
| 신설 | 대로 | 1  | 204 | 35     | 고속 도로  | 9,028  | 용산면 백자전리 산44-3 | 8호광장 황간면 마산리 96-4 | 일반 도로 |         |                      | 경부 고속 도로 |
| 신설 | 대로 | 1  | 303 | 35     | 고속 도로  | 7,249  | 황간면 소계리 584-1  | 추풍령면 추풍령리 산26-3   | 일반 도로 |         |                      | 경부 고속 도로 |

· 변경 사유서

| 구분 | 변경전 도로명 | 변경후 도로명   | 결정(변경) 내용  | 결정(변경) 사유  |
|----|---------|-----------|--|--|
| 변경 | 대로1-1호선 | 대로1-1호선   | • 연장 : 7,768m→3,000m<br>감) 4,768m                            | 국도4호선 우회도로 개설에 따라 일부구간을 현재 도로개설현황에 맞게 변경                 |
| 변경 | 대로1-1호선 | 대로3-1호선   | • 연장 : 1,418m<br>• 폭원 : 35m → 25m<br>감) 10m                  | 국도4호선 우회도로 개설에 따라 일부구간을 현재 도로개설현황에 맞게 변경                 |
| 변경 | 대로1-1호선 | 중로3-17호선  | • 연장 : 3,350m<br>• 폭원 : 35m → 12m<br>감) 23m                  | 국도4호선 우회도로 개설에 따라 일부구간을 현재 도로개설현황에 맞게 변경                 |
| 변경 | 광로1-1호선 | 대로1-201호선 | • 폭원 : 50m → 35m<br>감) 15m                                   | 현재 개설되어 있는 고속도로 폭원에 맞추어 폭원변경                             |
| 변경 | 대로1-1호선 | 대로1-202호선 | • 도면표시번호변경   | 도시계획구역 통합에 따른 도면표시번호 변경                                  |
| 변경 | 광로1-1호선 | 대로1-301호선 | • 폭원 : 50m → 35m<br>감) 15m<br>• 연장:2,120m→ 1,420m<br>감) 700m | 현재 개설되어 있는 고속도로 폭원에 맞추어 폭원 변경 및 신설되는 황간IC 교통광장으로 인한 연장축소 |
| 변경 | 대로1-1호선 | 중로3-301호선 | • 폭원 : 35m → 12m<br>감) 23m<br>• 연장:2,940m→ 1,990m<br>감) 950m | 국도4호선 노선변경으로 인하여 현재 개설되어 있는 도로 폭원에 맞추어 폭원변경              |

| 구분 | 변경전 도로명 | 변경후 도로명   | 결정(변경) 내용   | 결정(변경) 사유  |
|----|---------|-----------|---|--|
| 변경 | 대로2-1호선 | 중로3-302호선 | • 폭원: 30m → 12m<br>감) 18m                                     | 경부고속도로 황간IC 위치변경으로 인한 노선축소                                       |
| 변경 | 대로3-2호선 | 대로3-301호선 | • 도면표시번호변경  | 도시계획구역 통합에 따른 도면표시번호 변경  |
| 변경 | 대로3-3호선 | 중로2-301호선 | • 폭원: 25m → 15m<br>감) 10m<br>• 연장: 1,445m → 2,295m<br>증) 850m | 국도4호선 노선변경으로 인하여 일부 축소된 구간을 포함하고 주변 개발여건에 맞게 도로폭원 감소하여 변경        |
| 신설 | -       | 대로1-203   | • 경부고속도로<br>• 폭원 : 35m<br>• 연장 : 7,000m                       | 군관리계획 수립대상이 영동군 전역으로 확대됨에 따라 도로법에 의해 결정된 도로 중 기개설된 도로를 군계획시설로 결정 |
| 신설 | -       | 대로1-204   | • 경부고속도로<br>• 폭원 : 35m<br>• 연장 : 9,028m                       | 군관리계획 수립대상이 영동군 전역으로 확대됨에 따라 도로법에 의해 결정된 도로 중 기개설된 도로를 군계획시설로 결정 |
| 신설 | -       | 대로1-303   | • 경부고속도로<br>• 폭원 : 35m<br>• 연장 : 7,249m                       | 군관리계획 수립대상이 영동군 전역으로 확대됨에 따라 도로법에 의해 결정된 도로 중 기개설된 도로를 군계획시설로 결정 |

(나) 철도 결정(변경) 조서

| 구분 | 도면 표시 번호 | 시설명 | 시설의 세 분 | 위 치             |                 |                   | 연장 (m) | 면적 (㎡)  | 최 초 결정일            | 비고    |
|----|----------|-----|---------|-----------------|-----------------|-------------------|--------|---------|--------------------|-------|
|    |          |     |         | 기 점             | 종 점             | 주 요 경과지           |        |         |                    |       |
| 기정 | 3        | 철 도 | 고속 철도   | 영동읍오타리 618-2구역계 | 영동 주곡 산38-1구역계  | 영동천-영동군 농촌지도소-주곡천 | 6,070  | 121,400 | 건·고391호 1995.12. 1 | 자연 녹지 |
| 변경 | 1        | 철 도 | 고속 철도   | 영동읍오타리 618-2구역계 | 영동읍주곡리 산38-1구역계 | 영동천 회동리 주곡천       | 6,070  | 121,400 | 건·고391호 1995.12. 1 |       |
| 신설 | 2        | 철 도 | 고속 철도   | 십천면구탄리 산44-2구역계 | 영동읍오타리 618-2구역계 | 십천면               | 6,800  | 133,000 |                    |       |

| 구분 | 도면 표시 번호 | 시설명 | 시설의 세 분 | 위 치                |                   |         | 연장 (m) | 면적 (㎡)  | 최 초 결정일            | 비고    |
|----|----------|-----|---------|--------------------|-------------------|---------|--------|---------|--------------------|-------|
|    |          |     |         | 기 점                | 종 점               | 주 요 경과지 |        |         |                    |       |
| 신설 | 3        | 철 도 | 고속 철도   | 영동읍주곡리 산38-4구역계    | 매곡면어촌리 산107-6구역 계 | 상촌면     | 16,104 | 563,640 |                    |       |
| 신설 | 4        | 철 도 | 일반 철도   | 심천면구탄리 437구역계      | 영동읍오탄리 624구역계     | 영동천     | 9,626  | 336,910 |                    | 경부 선  |
| 기정 | 1        | 철 도 | 일반 철도   | 오탄리 구역계            | 회동리 구역계           | 영동역     | 6,154  | 232,610 | 충·고103호 1984.12.18 | 자연 녹지 |
| 변경 | 5        | 철 도 | 일반 철도   | 영동읍오탄리 624구역계      | 영동읍주곡리 458-3구역계   | 영동역     | 6,154  | 232,610 | 충·고103호 1984.12.18 |       |
| 신설 | 6        | 철 도 | 일반 철도   | 주곡리 458-3구역계       | 마산리 665-13구역계     | 노근리     | 9,603  | 336,105 |                    | 경부 선  |
| 기정 | 1        | 철 도 | 일반 철도   | 마산리구역계             | 신촌리구역계            | 황간역     | 2,380  | 88,500  |                    | 경부 선  |
| 변경 | 7        | 철 도 | 일반 철도   | 황간면마산리 665-13구역계   | 소계리 584-34구역계     | 황간역     | 2,380  | 88,500  |                    |       |
| 신설 | 8        | 철 도 | 일반 철도   | 소계리 584-34구역계      | 관리 418-5구역계       | 초강천     | 5,669  | 198,415 |                    | 경부 선  |
| 기정 | 1        | 철 도 | 일반 철도   | 추풍령면관리 418-4       | 추풍령면 추풍령리938      | 추풍령역    | -      | 75,910  |                    | 경부 선  |
| 변경 | 9        | 철 도 | 일반 철도   | 추풍령면관리 418-5       | 추풍령면 추풍령리938      | 추풍령역    | 1,841  | 75,910  |                    |       |
| 기정 | 2        | 철 도 | 일반 철도   | 영산리 경부선철도          | 부용리 구역계           | 영동천     | 600    | 10,200  | 충·고194호 1991.12.31 |       |
| 변경 | 10       | 철 도 | 일반 철도   | 영동읍계산리 750-4 경부선철도 | 영동읍부용리 산5-4 구역계   | 영동천     | 600    | 10,200  |                    |       |



▪ 변경 사유서

| 구분 | 시설명  | 변경 내용             | 변경 사유                          |
|----|------|-------------------|--------------------------------|
| 변경 | 고속철도 | 도면표시번호변경(3→1)     | 군관리계획 통합에 따른 도면표시 변경           |
| 신설 | 고속철도 | 노선신설 2(L=6,800m)  | 군관리계획에 따른 기존 경부고속철도 군계획 시설로 결정 |
| 신설 | 고속철도 | 노선신설 3(L=16,104m) | 군관리계획에 따른 기존 경부고속철도 군계획 시설로 결정 |
| 신설 | 일반철도 | 노선신설 4(L=9,626m)  | 군관리계획에 따른 기존철도시설 군계획시설로 결정     |
| 변경 | 일반철도 | 도면표시번호변경(1→5)     | 군관리계획 통합에 따른 도면표시 변경           |
| 신설 | 일반철도 | 노선신설 6(L=9,603m)  | 군관리계획에 따른 기존철도시설 도시계획시설로 결정    |
| 변경 | 일반철도 | 도면표시번호변경(1→7)     | 군관리계획 통합에 따른 도면표시 변경           |
| 신설 | 일반철도 | 노선신설 8(L=5,669m)  | 군관리계획에 따른 기존철도시설 도시계획시설로 결정    |
| 변경 | 일반철도 | 도면표시번호변경(1→9)     | 군관리계획 통합에 따른 도면표시 변경           |
| 변경 | 일반철도 | 도면표시번호변경(1→10)    | 군관리계획 통합에 따른 도면표시 변경           |

2) 공간시설

(가) 광장 결정 조서

| 구분 | 도면<br>표시<br>번호 | 시설명 | 시설의<br>세 분 | 위<br>치              | 면<br>적 (㎡) |           |         | 최 초<br>결정일 | 비고   |
|----|----------------|-----|------------|---------------------|------------|-----------|---------|------------|------|
|    |                |     |            |                     | 기 정        | 변 경       | 변경후     |            |      |
| 신설 | 7              | 광장  | 교통<br>광장   | 용산면 구촌리<br>산8-3 일원  | -          | 중)170,000 | 170,000 |            | 영동IC |
| 신설 | 8              | 광장  | 교통<br>광장   | 황간면 마산리<br>산12-8 일원 | -          | 중)110,000 | 110,000 |            | 황간IC |

• 결정 사유서

| 도면표시<br>번호 | 시설명  | 결정 내용                        | 결정 사유                    |
|------------|------|------------------------------|--------------------------|
| 7          | 광장 7 | • 광장신설<br>- 면적 : 중) 170,000㎡ | 경부고속도로 영동 IC 및 요금소 현황 반영 |
| 8          | 광장 8 | • 광장신설<br>- 면적 : 중) 110,000㎡ | 경부고속도로 황간 IC 현황 반영       |

(나) 녹지 결정(변경) 조서

| 구분 | 도면<br>표시<br>번호 | 시설명 | 시설의<br>세 분 | 위치               | 면적(㎡)  |          |        | 최초<br>결정일                | 비 고        |
|----|----------------|-----|------------|------------------|--------|----------|--------|--------------------------|------------|
|    |                |     |            |                  | 기정     | 변경       | 변경후    |                          |            |
| 기정 | 1              | 녹지  | 완충녹지       | 오탄리 구역계          | 88,350 | -        | -      | 충·고 183호<br>(1977.12.26) | 자연녹지       |
| 변경 | 1              | 녹지  | 완충녹지       | 오탄리 구역계          | 88,350 | 중)4,666  | 93,016 |                          |            |
| 기정 | 1              | 녹지  | 완충녹지       | 주곡리 364-1일원      | 33,522 | -        | 33,522 | 영·고 21호<br>(2009.4.21)   | 일반<br>공업지역 |
| 변경 | 5              | 녹지  | 완충녹지       | 주곡리 364-1일원      | 33,522 | -        | 33,522 |                          |            |
| 기정 | 1              | 녹지  | 완충녹지       | 경부고속도로변          | 50,000 | -        | -      |                          |            |
| 변경 | 6              | 녹지  | 완충녹지       | 경부고속도로변          | -      | 감)27,185 | 22,815 |                          |            |
| 기정 | 1              | 녹지  | 완충녹지       | 용산면 법화리<br>산32-3 | 2,328  | -        | 2,328  |                          | 영동지방<br>산단 |
| 변경 | 7              | 녹지  | 완충녹지       | 용산면 법화리<br>산32-3 | 2,328  | -        | 2,328  |                          |            |
| 기정 | 2              | 녹지  | 완충녹지       | 용산면 미전리<br>산48   | 15,598 | -        | 15,598 |                          | 영동지방<br>산단 |
| 변경 | 8              | 녹지  | 완충녹지       | 용산면 미전리<br>산48   | 15,598 | -        | 15,598 |                          |            |
| 기정 | 3              | 녹지  | 완충녹지       | 용산면 미전리 464      | 1,304  | -        | 1,304  |                          | 영동지방<br>산단 |
| 변경 | 9              | 녹지  | 완충녹지       | 용산면 미전리 464      | 1,304  | -        | 1,304  |                          |            |
| 기정 | 4              | 녹지  | 완충녹지       | 용산면 미전리산44       | 1,205  | -        | 1,205  |                          | 영동지방<br>산단 |
| 변경 | 10             | 녹지  | 완충녹지       | 용산면 미전리산44       | 1,205  | -        | 1,205  |                          |            |
| 기정 | 5              | 녹지  | 완충녹지       | 용산면 매금리240       | 8,173  | -        | 8,173  |                          | 영동지방<br>산단 |
| 변경 | 11             | 녹지  | 완충녹지       | 용산면 매금리240       | 8,173  | -        | 8,173  |                          |            |
| 기정 | 6              | 녹지  | 완충녹지       | 용산면 한곡리25-4      | 8,492  | -        | 8,492  |                          | 영동지방<br>산단 |
| 변경 | 12             | 녹지  | 완충녹지       | 용산면 한곡리25-4      | 8,492  | -        | 8,492  |                          |            |

| 구분 | 도면 표시 번호 | 시설명 | 시설의 세 분 | 위치          | 면적(m <sup>2</sup> ) |          |         | 최초 결정일 | 비 고    |
|----|----------|-----|---------|-------------|---------------------|----------|---------|--------|--------|
|    |          |     |         |             | 기정                  | 변경       | 변경후     |        |        |
| 기정 | 7        | 녹 지 | 완충녹지    | 용산면 한곡리17-1 | 101,737             | -        | 101,737 |        | 영동지방산단 |
| 변경 | 13       | 녹 지 | 완충녹지    | 용산면 한곡리17-1 | 101,737             | -        | 101,737 |        |        |
| 기정 | 8        | 녹지  | 완충녹지    | 용산면 한곡리17-1 | 9,672               | -        | 9,672   |        | 영동지방산단 |
| 변경 | 14       | 녹지  | 완충녹지    | 용산면 한곡리17-1 | 9,672               | -        | 9,672   |        |        |
| 기정 | 1        | 녹지  | 완충녹지    | 경부선 철도변     | 125,220             | -        | 125,220 |        |        |
| 변경 | 15       | 녹지  | 완충녹지    | 경부선 철도변     | 125,220             | -        | 125,220 |        |        |
| 기정 | 2        | 녹지  | 완충녹지    | 경부고속도로변     | 70,320              | -        | -       |        |        |
| 변경 | 16       | 녹지  | 완충녹지    | 경부고속도로변     | -                   | 감)15,922 | 54,398  |        |        |
| 기정 | 3        | 녹지  | 완충녹지    | 남성·신흥리공단변   | 25,700              | -        | 25,700  |        |        |
| 변경 | 17       | 녹지  | 완충녹지    | 남성·신흥리공단변   | 25,700              | -        | 25,700  |        |        |
| 기정 | 1        | 녹지  | 완충녹지    | 경부선 철도변     | 28,630              | -        | 28,630  |        |        |
| 변경 | 18       | 녹지  | 완충녹지    | 경부선 철도변     | 28,630              | -        | 28,630  |        |        |

• 변경 사유서

| 도면표시 번호 | 공원명  | 변경 내용   | 변경 사유  |
|---------|------|---|--|
| 1       | 완충녹지 | 면적 : 88,350m <sup>2</sup> →93,016m <sup>2</sup>                   | 국도19호선 변경(계산리789-1일원) 및 용도지역변경에 따른 경부선철도변(동정리35-4일원) 완충녹지 설치 |
| 5       | 완충녹지 | 도면표시번호변경(1→5)   | 군관리계획 통합에 따른 도면표시 변경   |
| 6       | 완충녹지 | 도면표시번호변경(1→6)<br>면적 : 50,000m <sup>2</sup> →22,815m <sup>2</sup>  | 군 관리계획 통합에 따른 도면표시 변경 및 경부고속도로 선형 변경으로 인한 완충녹지 일부구간 폐지       |
| 7       | 완충녹지 | 도면표시번호변경(1→7)   | 군관리계획 통합에 따른 도면표시 변경   |
| 8       | 완충녹지 | 도면표시번호변경(2→8)   | 군관리계획 통합에 따른 도면표시 변경   |
| 9       | 완충녹지 | 도면표시번호변경(3→9)   | 군관리계획 통합에 따른 도면표시 변경   |
| 10      | 완충녹지 | 도면표시번호변경(4→10)  | 군관리계획 통합에 따른 도면표시 변경   |
| 11      | 완충녹지 | 도면표시번호변경(5→11)  | 군관리계획 통합에 따른 도면표시 변경   |
| 12      | 완충녹지 | 도면표시번호변경(6→12)  | 군관리계획 통합에 따른 도면표시 변경   |
| 13      | 완충녹지 | 도면표시번호변경(7→13)  | 군관리계획 통합에 따른 도면표시 변경   |
| 14      | 완충녹지 | 도면표시번호변경(8→14)  | 군관리계획 통합에 따른 도면표시 변경   |
| 15      | 완충녹지 | 도면표시번호변경(1→15)  | 군관리계획 통합에 따른 도면표시 변경   |
| 16      | 완충녹지 | 도면표시번호변경(2→16)<br>면적 : 70,320m <sup>2</sup> →54,398m <sup>2</sup> | 군 관리계획 통합에 따른 도면표시 변경 및 구간 IC이전으로 인한 완충녹지 일부구간 폐지            |
| 17      | 완충녹지 | 도면표시번호변경(3→17)  | 군관리계획 통합에 따른 도면표시 변경   |
| 18      | 완충녹지 | 도면표시번호변경(1→18)  | 군관리계획 통합에 따른 도면표시 변경   |

(다) 공 원

(1) 총괄표

| 구 분     | 행정구역(㎡) |         |     |         | 시가화구역(㎡) |         |     |         |
|---------|---------|---------|-----|---------|----------|---------|-----|---------|
|         | 기 정     |         | 변경후 |         | 기 정      |         | 변경후 |         |
|         | 개소      | 면적      | 개소  | 면적      | 개소       | 면적      | 개소  | 면적      |
| 합 계     | 9       | 725,170 | 9   | 725,170 | 8        | 592,930 | 8   | 592,930 |
| 근 린 공 원 | 8       | 592,930 | 8   | 592,930 | 8        | 592,930 | 8   | 592,930 |
| 역 사 공 원 | 1       | 132,240 | 1   | 132,240 | -        | -       | -   | -       |

(2) 공원 결정(변경) 조서

| 구분 | 도면 표시 번호 | 공원명       | 시설의 세 분 | 위 치               | 면적(㎡)   |    |         | 최초 결정일               | 비 고     |
|----|----------|-----------|---------|-------------------|---------|----|---------|----------------------|---------|
|    |          |           |         |                   | 기정      | 변경 | 변경후     |                      |         |
| 기정 | 1        | 주곡산단 근린공원 | 근린 공원   | 영동읍 주곡리 산4-3번지 일원 | 13,416  | -  | 13,416  | 영·고 21호 (2009.4.21)  | 일반 공업지역 |
| 변경 | 3        | 주곡산단 근린공원 | 근린 공원   | 영동읍 주곡리 산4-3번지 일원 | 13,416  | -  | 13,416  |                      |         |
| 기정 | 1        | 용산 공원     | 근린 공원   | 용산면 구촌리           | 127,800 | -  | 127,800 | 충·고183호 (1977.12.26) |         |
| 변경 | 4        | 용산 공원     | 근린 공원   | 용산면 구촌리           | 127,800 | -  | 127,800 |                      |         |
| 기정 | 2        | 상용 공원     | 근린 공원   | 용산면 상용리           | 149,000 | -  | 149,000 | 충·고183호 (1977.12.26) |         |
| 변경 | 5        | 상용 공원     | 근린 공원   | 용산면 상용리           | 149,000 | -  | 149,000 |                      |         |
| 기정 | 1        | 1호 공원     | 근린 공원   | 용산면 미전리 산50임      | 78,793  | -  | 78,793  | 충·고2560호 2009.5.01   | 영동 산업단지 |
| 변경 | 7        | 1호 공원     | 근린 공원   | 용산면 미전리 산50임      | 78,793  | -  | 78,793  |                      |         |
| 기정 | 3        | 3호 공원     | 근린 공원   | 용산면 매금리 산51-3임    | 12,601  | -  | 12,601  | 충·고2560호 2009.5.01   | 영동 산업단지 |
| 변경 | 9        | 3호 공원     | 근린 공원   | 용산면 매금리 산51-3임    | 12,601  | -  | 12,601  |                      |         |

| 구분 | 도면<br>표시<br>번호 | 공원명         | 시설의<br>세 분 | 위치                   | 면적(㎡)   |    |         | 최초<br>결정일                | 비 고 |
|----|----------------|-------------|------------|----------------------|---------|----|---------|--------------------------|-----|
|    |                |             |            |                      | 기정      | 변경 | 변경후     |                          |     |
| 기정 | 1              | 교동<br>공원    | 근린<br>공원   | 황간면 남성리              | 95,320  | -  | 95,320  | 충·고183호<br>(1977.12.26)  |     |
| 변경 | 11             | 교동<br>공원    | 근린<br>공원   | 황간면 남성리              | 95,320  | -  | 95,320  |                          |     |
| 기정 | 2              | 남성<br>공원    | 근린<br>공원   | 황간면 남성리              | 80,000  | -  | 80,000  | 충·고183호<br>(1977.12.26)  |     |
| 변경 | 12             | 남성<br>공원    | 근린<br>공원   | 황간면 남성리              | 80,000  | -  | 80,000  |                          |     |
| 기정 | 4              | 노근리<br>역사공원 | 역사<br>공원   | 황간면 노근리              | 132,240 | -  | 132,240 |                          |     |
| 변경 | 14             | 노근리<br>평화공원 | 역사<br>공원   | 황간면 노근리              | 132,240 | -  | 132,240 |                          |     |
| 기정 | 1              | 추풍령공<br>원   | 근린<br>공원   | 추풍령면 추풍령리<br>산5-10일원 | 36,000  | -  | 36,000  | 충·고 151호<br>(1976.12.31) |     |
| 변경 | 15             | 추풍령공<br>원   | 근린<br>공원   | 추풍령면 추풍령리<br>산5-10일원 | 36,000  | -  | 36,000  |                          |     |

• 변경 사유서

| 도면<br>표시<br>번호 | 공원명          | 변 경 내 용        | 변 경 사 유              |
|----------------|--------------|----------------|----------------------|
| 3              | 주곡산단<br>근린공원 | 도면표시번호변경(1→3)  | 군관리계획 통합에 따른 도면표시 변경 |
| 4              | 용산공원         | 도면표시번호변경(1→4)  | 군관리계획 통합에 따른 도면표시 변경 |
| 5              | 상용공원         | 도면표시번호변경(2→5)  | 군관리계획 통합에 따른 도면표시 변경 |
| 7              | 1호공원         | 도면표시번호변경(1→7)  | 군관리계획 통합에 따른 도면표시 변경 |
| 9              | 3호공원         | 도면표시번호변경(3→9)  | 군관리계획 통합에 따른 도면표시 변경 |
| 11             | 교동공원         | 도면표시번호변경(1→11) | 군관리계획 통합에 따른 도면표시 변경 |
| 12             | 남성공원         | 도면표시번호변경(2→12) | 군관리계획 통합에 따른 도면표시 변경 |
| 14             | 노근리<br>평화공원  | 도면표시번호변경(4→14) | 군관리계획 통합에 따른 도면표시 변경 |
| 15             | 추풍령공원        | 도면표시번호변경(1→15) | 군관리계획 통합에 따른 도면표시 변경 |

(라) 공공·문화체육시설

(1) 체육시설 결정 조서

| 구분 | 도면 표시 번호 | 시설명   | 시설의세분          | 위 치               | 면적(m <sup>2</sup> ) |           |         | 최초 결정일 | 비고 |
|----|----------|-------|----------------|-------------------|---------------------|-----------|---------|--------|----|
|    |          |       |                |                   | 기정                  | 변경        | 변경후     |        |    |
| 신설 | 2        | 체육 시설 | 대중골프장 (대중계 9홀) | 영동군 황간면 우매리 산58일원 | -                   | 증)445,690 | 445,690 |        |    |

• 결정 사유서

| 도면 표시 번호 | 시설명  | 결 정 내 용   | 결 정 사 유   |
|----------|------|---|---|
| 2        | 체육시설 | <ul style="list-style-type: none"> <li>• 체육시설(신설)</li> <li>• 면적 : 445,690m<sup>2</sup></li> <li>• 홀수 : 9홀</li> <li>• 위치 : 영동군 황간면 우매리 산58 일원</li> </ul> | 일반 대중골프장을 신설하기 위해 근계획시설인 체육시설로 결정하여 계획적인 개발과 동시에 지역경제 활성화에 기여코자 함 |

(마) 방재시설

(1) 하천 결정(변경) 조서

| 구분 | 도면 표시 번호 | 시설명 | 시설의 세 분 | 면적(m <sup>2</sup> ) |               |        | 연장 (m) | 폭원 (m)  | 면적 (m <sup>2</sup> ) | 최초 결정일 | 비고 |
|----|----------|-----|---------|---------------------|---------------|--------|--------|---------|----------------------|--------|----|
|    |          |     |         | 기점                  | 종점            | 주요 경과지 |        |         |                      |        |    |
| 신설 | 1        | 하천  | 금강      | 영동군 경계              | 영동군 경계        | 양강교    | 35,600 | 130~900 | 9,912,040            |        |    |
| 신설 | 2        | 하천  | 무주 남대천  | 용화면 용강리 424 구역계     | 용화면 월전리 264-1 | 용강교    | 8,060  | 30~80   | 296,842              |        |    |
| 기정 | 2        | 하천  | 영동천     | 오탄리 구역계             | 부용리 구역계       | 영동교    | 4,422  | -       | 407,830              |        |    |
| 변경 | 3        | 하천  | 영동천     | 양강면 피목리 312         | 심천면 초강리 561-1 | 영동교    | 11,700 | 30~120  | 1,018,029            |        |    |
| 기정 | 1        | 하천  | 초강천     | 소계리 86              | 원촌리 261       | 황간교    | 3,500  | 70~130  | 373,269              |        |    |
| 변경 | 4        | 하천  | 초강천     | 황간면 소계리 86          | 심천면 심천리 804-2 | 황간교    | 33,700 | 70~130  | 4,890,408            |        |    |

| 구분 | 도면 표시 번호 | 시설명 | 시설의 세 분 | 면적(m <sup>2</sup> ) |               |        | 연장 (m) | 폭원 (m) | 면적 (m <sup>2</sup> ) | 최초 결정일 | 비고 |
|----|----------|-----|---------|---------------------|---------------|--------|--------|--------|----------------------|--------|----|
|    |          |     |         | 기점                  | 종점            | 주요 경과지 |        |        |                      |        |    |
| 신설 | 5        | 하천  | 학산천     | 학산면 봉소리 1621-2      | 양산면 원당리 3-3   | 학산교    | 9,000  | 10~100 | 511,335              |        |    |
| 신설 | 6        | 하천  | 시항천     | 도덕리                 | 금강 합류점        | 마포교    | 7,100  | 5~100  | 264,640              |        |    |
| 신설 | 7        | 하천  | 유점천     | 지촌리                 | 시항천 합류점       | 목정교    | 7,780  | 10~60  | 308,653              |        |    |
| 신설 | 8        | 하천  | 삼봉천     | 영동읍 회동리 395-109     | 영동읍 당곡리 331   | 조심교    | 8,240  | 40~150 | 267,991              |        |    |
| 기정 | 3        | 하천  | 주곡천     | 계산리 867-1           | 화신리 구역계       | 회동교    | 3,641  | 20~90  | 234,640              |        |    |
| 변경 | 9        | 하천  | 주곡천     | 계산리 867-1           | 영동읍 가리 382    | 회동교    | 8,600  | 10~90  | 374,826              |        |    |
| 신설 | 10       | 하천  | 고자천     | 상촌면 하도대리 384-1      | 상촌면 둔전리 334   | 고자교    | 12,820 | 5~60   | 310,815              |        |    |
| 신설 | 11       | 하천  | 궁촌천     | 상촌면 임산리 707-52      | 상촌면 흥덕리 185-1 | 중촌교    | 10,350 | 10~130 | 538,934              |        |    |
| 신설 | 12       | 하천  | 추풍령천    | 추풍령면 작점리 329-1      | 황간면 소계리 95    | 추풍령대교  | 12,600 | 10~69  | 574,791              |        |    |
| 신설 | 13       | 하천  | 석천      | 황간면 우매리 725 구역계     | 황간면 원촌리 261   | 금천교    | 8,170  | 50~150 | 540,475              |        |    |
| 신설 | 14       | 하천  | 서송원천    | 황간면 우천리 222-3       | 황간면 서송원리 1135 | 신탄교    | 7,500  | 5~50   | 192,214              |        |    |
| 신설 | 15       | 하천  | 금계천     | 경북도 경계              | 초강 합류점        | 죽전교    | 1,300  | 5~150  | 100,497              |        |    |
| 신설 | 16       | 하천  | 봉현천     | 영동읍 심원리 533-2       | 영동읍 봉현리 321-2 | 예전1교   | 5,000  | 5~50   | 119,833              |        |    |
| 신설 | 17       | 하천  | 법화천     | 용산면 마전리 318         | 용산면 울리 575-7  | 구촌교    | 9,300  | 20~60  | 329,494              |        |    |
| 기정 | 1        | 하천  | 계산천     | 영동읍 계산리 839-1천      | 영동읍 설계리 853천  | 농공단지   | 1,550  | 10~25  | 32,580               |        |    |
| 변경 | 18       | 하천  | 설계천     | 영동읍 계산리 839-1천      | 영동읍 설계리 853천  | 농공단지   | 1,550  | 10~25  | 32,580               |        |    |

• 변경 사유서

| 도면<br>표시<br>번호 | 시설명   | 변경 내용   | 변경 사유                        |
|----------------|-------|---|------------------------------|
| 1              | 금강    | <ul style="list-style-type: none"> <li>• 신설</li> <li>• 면적 : 9,912,040㎡</li> <li>• 연장 : 35,600m</li> </ul>                             | 비도시지역내 국가하천 및 지방하천의 하천정비계획반영 |
| 2              | 무주남대천 | <ul style="list-style-type: none"> <li>• 신설</li> <li>• 면적 : 296,842㎡</li> <li>• 연장 : 8,060m</li> </ul>                                | 비도시지역내 국가하천 및 지방하천의 하천정비계획반영 |
| 3              | 영동천   | <ul style="list-style-type: none"> <li>• 도면표시번호 변경(2→3)</li> <li>• 면적 : 407,830㎡→1,018,029㎡</li> <li>• 연장 : 4,422m→11,700m</li> </ul> | 비도시지역내 국가하천 및 지방하천의 하천정비계획반영 |
| 4              | 초강천   | <ul style="list-style-type: none"> <li>• 도면표시번호 변경(1→4)</li> <li>• 면적 : 373,269㎡→4,890,408㎡</li> <li>• 연장 : 3,500m→33,700m</li> </ul> | 비도시지역내 국가하천 및 지방하천의 하천정비계획반영 |
| 5              | 학산천   | <ul style="list-style-type: none"> <li>• 신설</li> <li>• 면적 : 511,335㎡</li> <li>• 연장 : 9,000m</li> </ul>                                | 비도시지역내 국가하천 및 지방하천의 하천정비계획반영 |
| 6              | 시항천   | <ul style="list-style-type: none"> <li>• 신설</li> <li>• 면적 : 264,640㎡</li> <li>• 연장 : 7,100m</li> </ul>                                | 비도시지역내 국가하천 및 지방하천의 하천정비계획반영 |
| 7              | 유점천   | <ul style="list-style-type: none"> <li>• 신설</li> <li>• 면적 : 308,653㎡</li> <li>• 연장 : 7,780m</li> </ul>                                | 비도시지역내 국가하천 및 지방하천의 하천정비계획반영 |
| 8              | 삼봉천   | <ul style="list-style-type: none"> <li>• 신설</li> <li>• 면적 : 267,991㎡</li> <li>• 연장 : 8,240m</li> </ul>                                | 비도시지역내 국가하천 및 지방하천의 하천정비계획반영 |
| 9              | 주곡천   | <ul style="list-style-type: none"> <li>• 도면표시번호 변경(3→9)</li> <li>• 면적 : 234,640㎡→374,826㎡</li> <li>• 연장 : 3,641m→8,600m</li> </ul>    | 비도시지역내 국가하천 및 지방하천의 하천정비계획반영 |
| 10             | 고자천   | <ul style="list-style-type: none"> <li>• 신설</li> <li>• 면적 : 310,815㎡</li> <li>• 연장 : 12,820m</li> </ul>                               | 비도시지역내 국가하천 및 지방하천의 하천정비계획반영 |
| 11             | 궁촌천   | <ul style="list-style-type: none"> <li>• 신설</li> <li>• 면적 : 538,934㎡</li> <li>• 연장 : 10,350m</li> </ul>                               | 비도시지역내 국가하천 및 지방하천의 하천정비계획반영 |
| 12             | 추풍령천  | <ul style="list-style-type: none"> <li>• 신설</li> <li>• 면적 : 574,791㎡</li> <li>• 연장 : 12,600m</li> </ul>                               | 비도시지역내 국가하천 및 지방하천의 하천정비계획반영 |
| 13             | 석천    | <ul style="list-style-type: none"> <li>• 신설</li> <li>• 면적 : 540,475㎡</li> <li>• 연장 : 8,170m</li> </ul>                                | 비도시지역내 국가하천 및 지방하천의 하천정비계획반영 |
| 14             | 서송원천  | <ul style="list-style-type: none"> <li>• 신설</li> <li>• 면적 : 192,214㎡</li> <li>• 연장 : 7,500m</li> </ul>                                | 비도시지역내 국가하천 및 지방하천의 하천정비계획반영 |



| 도면<br>표시<br>번호 | 시설명 | 변경내용   | 변경사유                         |
|----------------|-----|--|------------------------------|
| 15             | 금계천 | <ul style="list-style-type: none"> <li>• 신설</li> <li>• 면적 : 100,497㎡</li> <li>• 연장 : 1,300m</li> </ul> | 비도시지역내 국가하천 및 지방하천의 하천정비계획반영 |
| 16             | 봉현천 | <ul style="list-style-type: none"> <li>• 신설</li> <li>• 면적 : 119,833㎡</li> <li>• 연장 : 5,000m</li> </ul> | 비도시지역내 국가하천 및 지방하천의 하천정비계획반영 |
| 17             | 법화천 | <ul style="list-style-type: none"> <li>• 신설</li> <li>• 면적 : 329,494㎡</li> <li>• 연장 : 9,300m</li> </ul> | 비도시지역내 국가하천 및 지방하천의 하천정비계획반영 |
| 18             | 설계천 | <ul style="list-style-type: none"> <li>• 도면표시번호 변경(1→18)</li> </ul>                                    | 비도시지역내 국가하천 및 지방하천의 하천정비계획반영 |

## 괴산군 고시 제2010-112호

### 괴산개발촉진지구 개발계획(변경) 및 지형도면 고시

괴산개발촉진지구 개발사업에 대하여 『지역균형개발 및 지방중소기업 육성에 관한법률』 제14조 및 같은 법 시행령 제18조 규정에 의거 괴산개발촉진지구 개발계획(변경) 및 『토지이용규제기본법』 제8조의 규정에 의거 지형도면 등을 다음과 같이 고시합니다.

2010년 12월 31일

괴 산 군 수

#### 1. 계획의 명칭 : 괴산개발촉진지구 개발계획(변경) 및 지형도면 고시

#### 2. 변경내용

- 지정기간 연장 : 4년연장
  - (당초) 2005.12.30~2010.12.31 ⇒ (변경) 2005.12.30~2014.12.31
- 개발사업
  - (당초) 15개사업(지역특화 7, 관광휴양 3, 기반시설 5)
  - (변경) 16개사업(지역특화 7, 관광휴양 3, 기반시설 6)
  - 변경사유 : 괴산개발촉진지구 국비지원 기반시설사업의 지역여건과 금회 신규추가 기반시설사업 등에 따른 개발계획 변경

#### 3. 계획의 범위

- 행정구역 : 충청북도 괴산군(1개읍 4개면 24개리)
- 면 적 : 128.0km<sup>2</sup> (건설교통부 지정고시 제2005-507, 2005.12.30 판보 제16160호)

#### 4. 개발의 목표

- 지역특화산업의 적극적 육성으로 주민소득증대 및 지역경제활성화 기여
- 전통적 농촌지역에 대한 발전의 기폭제적 역할증대
- 개발잠재력의 극대화로 소득과 연계한 지역균형발전 도모

#### 5. 개발의 방향

- 환경적으로 건전하고 지속가능한 개발모델 구축으로 개발과 환경보전이 상호 보완관계를 유지할수 있는 지역개발
- 지역특화사업 중심 소득원 개발을 통한 부가가치 창출로 소득증대
- 천혜의 자연자원을 이용한 관광개발의 활성화로 고용증대 및 지방재정 확충

6. 부문별 계획

| 구분                                    | 사업명                   |                       | 위치                        | 면적 (㎡)  |  |                       | 사업비(백만원) |          | 비고          |
|---------------------------------------|-----------------------|-----------------------|---------------------------|---|--|-----------------------|----------|----------|-------------|
|                                       | 당초                    | 변경                    |                           | 당초  | 증감   | 변경                    | 당초       | 변경       |             |
| I<br>역사<br>문화<br>체험<br>지구<br>45.40㎢   | 벽초문학마을                | 벽초문학마을                | 괴산읍 동부리일원                 | 136,335   | -  | 136,335               | 16,920   | 16,920   | 변경<br>없음    |
|                                       | 괴강관광지                 | 괴강관광지                 | 괴산읍 검승리,<br>칠성면 두천리일원     | 238,132   | -  | 238,132               | 35,600   | 47,500   | 변경<br>(사업비) |
|                                       | 화암에듀파크                | 화암에듀파크                | 칠성면 송동리일원                 | 303,704   | -  | 303,704               | 10,000   | 10,000   | 변경<br>없음    |
|                                       | Bio써감자연구단지            | Bio써감자연구단지            | 칠성면 송동리일원                 | 63,190  | -  | 63,190                | 9,990    | 9,990    | 변경<br>없음    |
|                                       | -                     | 발효농공단지                | 괴산읍 능촌·사정리,<br>동부리 일원     | -   | 증) 330,000   | 330,000               | -        | 33,590   | 신규<br>추가    |
| -                                     | 성불산치유생태<br>공원 조성사업    | 괴산읍 검승리 일원            | -                         | 증) 372,090  | 372,090  | -                     | 12,060   | 신규<br>추가 |             |
| II<br>여가<br>문화<br>체험<br>지구<br>21.54㎢  | 김홍도마을                 | 김홍도마을                 | 연풍면 행촌리,<br>삼풍리일원         | 518,649   | -  | 518,649               | 7,910    | 7,910    | 변경<br>없음    |
|                                       | 한지전통체험단지              | 한지전통체험단지              | 연풍면 원풍리일원                 | 12,298  | -  | 12,298                | 2,520    | 6,630    | 변경<br>(사업비) |
|                                       | Bell-Mt 실버파크          | -                     | -                         | 160,623   | 감) 160,623   | -                     | 8,050    | -        | 폐지          |
| III<br>웰빙<br>문화<br>체험<br>지구<br>61.06㎢ | 청안전통선비마을              | -                     | -                         | 426,121   | 감) 426,121   | -                     | 13,850   | -        | 폐지          |
|                                       | 전통식품체험단지              | -                     | -                         | 79,999  | 감) 79,999  | -                     | 6,390    | -        | 폐지          |
|                                       | Bio 써감자생산<br>단지       | Bio 써감자 생산<br>단지      | 청안면 문당리                   | 497,794   | 감) 231,124   | 266,670               | 9,910    | 9,910    | 변경<br>(면적)  |
|                                       | -                     | 괴산첨단산업단지              | 청안면 청용리·조촌리<br>사리면 방축리 일원 | -   | 증) 935,602   | 935,602               | -        | 84,130   | 신규<br>추가    |
| IV<br>기반<br>시설<br>(도로)                | Bio 써감자 생산<br>단지 진입도로 | Bio 써감자 생산<br>단지 진입도로 | 청안면 문당리                   | L = 3,000m,<br>B = 8m                                     | -  | L = 3,000m,<br>B = 8m | 13,310   | 7,774    | 변경<br>(사업비) |
|                                       | 여가문화체험지구<br>연결도로 확장   | 여가문화체험지구<br>연결도로 확장   | 연풍면 원풍리                   | L = 1,800m<br>B = 8m                                      | -  | L = 1,800m<br>B = 8m  | 4,740    | 4,740    | 변경<br>없음    |
|                                       | 김홍도 마을내<br>도로개설       | 김홍도 마을내<br>도로개설       | 연풍면 행촌리·삼<br>풍리           | L = 1,300m,<br>B = 8m                                     | -  | L = 1,300m,<br>B = 8m | 8,930    | 8,930    | 변경<br>없음    |
|                                       | 화암에듀파크<br>진입교량 가설     | -                     | -                         | 교량<br>L = 200m,<br>B = 7m<br>도로<br>L = 1,000m,<br>B = 7m  | 감) · 교량<br>L = 200m,<br>B = 7m<br>· 도로<br>L = 1,000m,<br>B = 7m  | -                     | 10,250   | -        | 폐지          |
|                                       | 전통식품체험단지<br>진입도로 확장   | -                     | -                         | 교량<br>L = 60m,<br>B = 16m<br>도로<br>L = 4,640m,<br>B = 16m | 감) · 교량<br>L = 60m,<br>B = 16m<br>· 도로<br>L = 4,640m,<br>B = 16m | -                     | 17,570   | -        | 폐지          |
|                                       | -                     | 발효농공단지<br>연결도로        | 괴산읍 능촌리 일원                | -   | 증)<br>L = 2,380m<br>B = 25m                                      | L = 2,380m<br>B = 25m | -        | 25,736   | 신규<br>추가    |
|                                       | -                     | 성불산 치유생태<br>공원 진입도로   | 괴산읍 검승리 일원                | -   | 증)<br>L = 1,310m<br>B = 12m                                      | L = 1,310m<br>B = 12m | -        | 3,590    | 신규<br>추가    |
|                                       | -                     | 괴산첨단산업단지<br>연결도로      | 청안면 청용리 일원                | -   | 증)<br>L = 1,000m<br>B = 22m                                      | L = 1,000m<br>B = 22m | -        | 7,030    | 신규<br>추가    |
|                                       | 합 계                   |                       |                           | 128㎢ (중복 면적의 2%에 해당하는 150㎢ 이내)                            |  |                       |          |          |             |

### 1) 지역특화사업

#### ○ 벽초문학마을(변경없음)

- 위 치 : 괴산군 괴산읍 동부리 일원
- 규 모 : 136,335㎡(41,241평)
- 사 업 비 : 16,920백만원(국비 6,370, 지방비 7,240, 민자 3,310)
- 사업내용 : 벽초 홍명희선생(홍범석의자)의 동부리고가 일대를 한옥마을로 조성  
(동부리고가, 한옥마을, 개발대상지 주민 이주단지 등)

#### ○ Bio씨감자 연구단지(변경없음)

- 위 치 : 괴산군 칠성면 송동리 일원
- 규 모 : 63,190㎡(19,114평)
- 사 업 비 : 9,990백만원(국비 5,390, 지방비 4,600)
- 사업내용 : 연구소, 전시관, 분무경 하우스, 저온창고 등

#### ○ 김홍도 마을(변경없음)

- 위 치 : 괴산군 연풍면 행촌리, 삼풍리 일원
- 규 모 : 518,649㎡(156,890평)
- 사 업 비 : 7,910백만원(국비 3,270, 지방비 3,320, 민자 1,320)
- 사업내용 : 연풍현감으로 재직하였던 단원 김홍도를 소재로 한 사업  
(단원 김홍도 미술관, 김홍도거리, 김홍도공원, 연풍성지 등)

#### ○ 한지전통체험단지(변경)

- 위 치 : 괴산군 연풍면 원풍리 일원
- 규 모 : 12,298㎡(3,720평)
- 사 업 비
  - 당초 : 2,520백만원(국비 1,010, 지방비 1,330, 민자 180)
  - 변경 : 6,630백만원(국비 2,280, 지방비 4,350)
- 사업내용 : 한지박물관, 전통문화체험관, 등반학교 등  
(인근 한지박물관, 조령민속공예촌 연간 5,000명 방문)

#### ○ 청안전통선비마을(폐지)

- 위 치 : 괴산군 청안면 조천리 일원
- 규 모 : 426,121㎡(128,901평)
- 사 업 비 : 13,850백만원(국비 5,860, 지방비 5,860, 민자 2,130)
- 사업내용 : 국내 2개소인 사마소를 소재로 한 테마사업  
(전통예절체험관, 전통교육관, 선비마을, 전통객관 등)

#### ○ 전통식품체험단지(폐지)

- 위 치 : 괴산군 사리면 방축리 일원

- 규 모 : 79,999m<sup>2</sup>(24,000평)
- 사 업 비 : 6,390백만원(국비 3,690, 지방비 2,700)
- 사업내용 : 농림부에서 추진하는 농공단지의 특화된 음식을 개발하여 시식하는 정책과 연계(한국음식의 집, 궁중·보양·사찰·민가음식관·김치관 등)

○ Bio씨감자 생산단지(면적변경)

- 위 치 : 괴산군 청안면 문당리 일원
- 규 모
  - 당 초 : 497,794m<sup>2</sup>(150,580평)
  - 변 경 : 266,670m<sup>2</sup>(80,660평)
- 사 업 비 : 9,910백만원(국비 2,610, 지방비 7,300)
- 사업내용 : 망실하우스, 저온저장고, 농기계 보관창고 등  
(국내 씨감자 생산공급 중심지로서의 시설 구축)

○ 발효농공단지(신규추가)

- 위 치 : 괴산군 괴산읍 능촌리·사창리 일원
- 규 모 : 330,000m<sup>2</sup>(99,820평)
- 사 업 비 : 33,590백만원(국비 13,610, 지방비 1,000, 민자 18,980)
- 사업내용 : 식료품 및 음료제조업(지역특화단지),(단 농공단지 입주 불허업종은 제외)

○ 괴산첨단산업단지(신규추가)

- 위 치 : 괴산군 청안면 청용리·조천리, 사리면 방축리 일원
- 규 모 : 935,602m<sup>2</sup>(283,020평)
- 사 업 비 : 84,130백만원(국비 16,280, 지방비 500, 민자 67,350)
- 사업내용 : 바이오 케미칼, 신소재 메카트로닉스, 디지털 일렉트로닉스, 메디컬 일렉트로닉스 등

2) 관광 휴양사업

○ 괴강관광지(변경)

- 위 치 : 괴산군 괴산읍 검승리 / 칠성면 두천리 일원
- 규 모 : 238,132m<sup>2</sup>(72,035평)
- 사 업 비
  - 당초 : 35,600백만원(국비 9,400, 지방비 20,400, 민자 5,800)
  - 변경 : 47,500백만원(국비 12,720, 지방비 22,280, 민자 12,500)
- 사업내용 : 문광부에 의해 사업이 확정된 괴강관광지의 원활한 조성  
(청소년 수련관, 야외무대, 극기훈련장, 애한정, 향토사 전시관 등)

## ○ 화암에듀파크(변경없음)

- 위 치 : 괴산군 칠성면 송동리 일원
- 규 모 : 303,704㎡(91,870평)
- 사 업 비 : 10,000백만원(민자 10,000)
- 사업내용 : 교육관, 신뢰관, 영웅관, 공연장 등

## ○ Bell-Mt 실버파크(폐지)

- 위 치 : 괴산군 연풍면 적석리 일원
- 규 모 : 160,623㎡(48,590평)
- 사 업 비 : 8,050백만원(국비 1,820, 지방비 1,850, 민자 4,380)
- 사업내용 : 건강박물관, 신체여행관, 약초허브원, 주말농장 등

## ○ 성불산 치유 생태공원 조성사업(신규추가)

- 위 치 : 괴산군 괴산읍 검승리 일원
- 규 모 : 372,090㎡(112,560평)
- 사 업 비 : 12,060백만원(국비 5,000, 지방비 7,060)
- 사업내용 : 관람 및 전시시설용지, 체험시설용지, 편익시설용지, 공공시설용지 등

## 3) 기반시설

## ○ Bio씨감자 생산단지 진입도로(변경)

- 위 치 : 괴산군 청안면 문당리
- 사 업 비
  - 당초 : 13,310백만원 (국토해양부)
  - 변경 : 7,774백만원 (국토해양부)
- 사업내용 : 도로 L = 3,000m B = 8m

## ○ 여가문화체험지구 연결도로 확장(변경없음)

- 위 치 : 괴산군 연풍면 원풍리
- 사 업 비 : 4,740백만원 (국토해양부)
- 사업내용 : 도로 L = 1,800m, B = 8m

## ○ 김홍도마을내 도로개설(변경없음)

- 위 치 : 괴산군 연풍면 행촌리 - 삼풍리
- 사 업 비 : 8,930백만원 (국토해양부)
- 사업내용 : 도로 L = 1,300m B = 8m

## ○ 화암에듀파크 진입교량 가설(폐지)

- 위 치 : 괴산군 칠성면 두천리 - 송동리

- 사업비 : 10,250백만원 (국토해양부)
- 사업내용 : 진입교량 L = 200m, B = 7m  
                   도로 L = 1,000m B = 7m

○ 전통식품체험단지 진입도로 확장(폐지)

- 위치 : 괴산군 사리면 방축리 - 청안면 읍내리
- 사업비 : 17,570백만원 (국토해양부)
- 사업내용 : 진입교량 L = 60m, B = 16m  
                   도로 L = 4,640m B = 16m

○ 발효농공단지 연결도로(신규추가)

- 위치 : 괴산군 괴산읍 능촌리 일원
- 사업비 : 25,736백만원 (국비 22,736, 지방비 3,000)
- 사업내용 : 도로 L = 2,380m B = 25m

○ 성불산 치유 생태공원 진입도로(신규추가)

- 위치 : 괴산군 괴산읍 검승리 일원
- 사업비 : 3,590백만원 (국토해양부)
- 사업내용 : 도로 L = 1,310m B = 12m

○ 괴산첨단산업단지 연결도로(신규추가)

- 위치 : 괴산군 청안면 청용리 일원
- 사업비 : 7,030백만원 (국토해양부)
- 사업내용 : 도로 L = 1,000m B = 22m

7. 사업시행 기간

- 개발계획 고시일로부터 2014년 12월까지 단, "6" 항의 사업 중 부득이 위 기간까지 완료하지 못할 것으로 예상되는 사업에 대하여는 따로 실시계획에서 정하는 기간으로 함

8. 투자계획

| 사업명                 | 사업량   |                         | 투자비(백만원) |         |        |         |        |        |        |         | 비고    |
|---------------------|---|-------------------------|----------|---------|--------|---------|--------|--------|--------|---------|-------|
|                     | 당초  | 변경                      | 계        |         | 국비     |         | 지방비    |        | 민자     |         |       |
|                     |   |                         | 당초       | 변경      | 당초     | 변경      | 당초     | 변경     | 당초     | 변경      |       |
| 계                   | 15건   | 16건                     | 175,940  | 296,440 | 94,220 | 122,330 | 54,600 | 60,650 | 27,120 | 113,460 |       |
| 1. 지역특화사업           | 7건  | 7건                      | 67,490   | 169,080 | 28,200 | 49,810  | 32,350 | 28,310 | 6,940  | 90,960  |       |
| 벽초문학마을              | 136,335㎡                                    | 136,335㎡                | 16,920   | 16,920  | 6,370  | 6,370   | 7,240  | 7,240  | 3,310  | 3,310   | 행자부   |
| Bio씨감자연구단지          | 63,190㎡                                     | 63,190㎡                 | 9,990    | 9,990   | 5,390  | 5,390   | 4,600  | 4,600  | -      | -       | 행자부   |
| 김홍도마을               | 518,649㎡                                    | 518,649㎡                | 7,910    | 7,910   | 3,270  | 3,270   | 3,320  | 3,320  | 1,320  | 1,320   | 문광부   |
| 한지전통 체험단지           | 12,298㎡                                     | 12,298㎡                 | 2,520    | 6,630   | 1,010  | 2,280   | 1,330  | 4,350  | 180    | -       | 문광부   |
| 청안전통 선비마을           | 426,121㎡                                    | -                       | 13,850   | -       | 5,860  | -       | 5,860  | -      | 2,130  | -       | 문광부   |
| 전통식품 체험단지           | 79,999㎡                                     | -                       | 6,390    | -       | 3,690  | -       | 2,700  | -      | -      | -       | 농림부   |
| Bio씨감자생산단지          | 497,794㎡                                    | 266,670㎡                | 9,910    | 9,910   | 2,610  | 2,610   | 7,300  | 7,300  | -      | -       | 행자부   |
| 발효농공단지              | -   | 330,000㎡                | -        | 33,590  | -      | 13,610  | -      | 1,000  | -      | 18,980  | 농림부   |
| 괴산첨단산업단지            | -   | 935,602㎡                | -        | 84,130  | -      | 16,280  | -      | 500    | -      | 67,350  | 국토해양부 |
| 2. 관광휴양사업           | 3건  | 3건                      | 53,650   | 69,560  | 11,220 | 17,720  | 22,250 | 29,340 | 20,180 | 22,500  |       |
| 괴강관광지               | 238,132㎡                                    | 238,132㎡                | 35,600   | 47,500  | 9,400  | 12,720  | 20,400 | 22,280 | 5,800  | 12,500  | 문광부   |
| 화암에듀파크              | 303,704㎡                                    | 303,704㎡                | 10,000   | 10,000  | -      | -       | -      | -      | 10,000 | 10,000  | 민자    |
| Bell-Mt 실버파크        | 160,623㎡                                    | -                       | 8,050    | -       | 1,820  | -       | 1,850  | -      | 4,380  | -       | 민자    |
| 성불산치유생태<br>공원조성사업   | -   | 372,090㎡                | -        | 12,060  | -      | 5,000   | -      | 7,060  | -      | -       | 환경부   |
| 3. 기반시설             | 5건  | 6건                      | 54,800   | 57,800  | 54,800 | 54,800  | -      | 3,000  | -      | -       |       |
| Bio씨감자 생산<br>단지진입도로 | 도로<br>L=3,000m,<br>B=8m                     | 도로<br>L=3,000m,<br>B=8m | 13,310   | 7,774   | 13,310 | 7,774   | -      | -      | -      | -       | 국토해양부 |
| 여가문화체험지구<br>연결도로 확장 | 도로<br>L=1,800m,B=8m                         | 도로<br>L=1,800m,B=8m     | 4,740    | 4,740   | 4,740  | 4,740   | -      | -      | -      | -       | 국토해양부 |
| 김홍도마을내도로<br>개설      | 도로<br>L=1,300m,B=8m                         | 도로<br>L=1,300m,B=8m     | 8,930    | 8,930   | 8,930  | 8,930   | -      | -      | -      | -       | 국토해양부 |
| 화암에듀파크진입<br>교량 가설사업 | 교량<br>L=200m,B=7m<br>도로<br>L=1,000m,B=7m    | -                       | 10,250   | -       | 10,250 | -       | -      | -      | -      | -       | 국토해양부 |
| 전통식품체험단지<br>진입도로 확장 | 진입교량<br>L=60m,B=16m<br>도로<br>L=4,640m,B=16m | -                       | 17,570   | -       | 17,570 | -       | -      | -      | -      | -       | 국토해양부 |
| 발효농공단지연결<br>도로      | -   | 도로<br>L=2,380m,B=25m    | -        | 25,736  | -      | 22,736  | -      | 3,000  | -      | -       | 국토해양부 |
| 성불산치유생태<br>공원진입도로   | -   | 도로<br>L=1,310m,B=12m    | -        | 3,590   | -      | 3,590   | -      | -      | -      | -       | 국토해양부 |
| 괴산첨단산업단지<br>연결도로    | -   | 도로<br>L=1,000m,B=22m    | -        | 7,030   | -      | 7,030   | -      | -      | -      | -       | 국토해양부 |



**9. 사업시행 방법**

- Bio씨감자 생산단지 진입도로, 여가문화체험지구 연결도로 확장, 김홍도마을내 도로개설, 발효농공단지 연결도로, 성불산 치유 생태공원 진입도로, 괴산침단산업단지 연결도로는 괴산군수가 시행함
- 기타 사업은 시행자를 지정하여 시행함

**10. 개발촉진지구 안에서의 행위제한에 관한 사항**

- 개발계획(변경)이 고시된 지역안에서의 행위제한은 「지역균형개발 및 지방중소기업 육성에 관한 법률 제15조 및 동법시행령 제19조의 규정을 적용함

**11. 개발촉진지구 개발계획 도서 및 지형도면등 : 게재 생략**

**12. 관련도서의 열람방법**

- 괴산개발촉진지구 개발계획(변경) 관계도서는 괴산군청 지역개발실 (전화043-830-3357)에 비치하고 이해관계인에게 열람함.

충주시 공고 제2010-1389호

### 공인공고(공인·전자이미지관인 등록 및 폐기)

충주시공인조례제6조 및 제11조의 규정으로 관련공인을 등록·폐기하고 동조례제9조 규정에 의거 다음과 같이 공고합니다.

2010년 12월 31일















충 주 시 장

다 음



















1. 등록공인 최초사용일 및 폐기공인 폐기일 : 2011. 01. 03.
2. 등록 및 폐기공인 : 붙임
3. 등록 및 폐기사유 : 충주시 행정기구 개편에 따른 조직변경

- 신설부서 : 기업지원과, 생활환경과
- 명칭변경 : 자치정보과 → 정보통신과  
수자원본부 → 환경수자원본부
- 통합부서 : 환경정책과
- 폐지부서 : 환경과, 농수산물도매시장관리소

□ 등록 공인



| 공인명                                    | 글씨맞규격                         | 인영  | 공인명  | 글씨맞규격                         | 인영  |
|--|-------------------------------|---|--|-------------------------------|---|
| 충주시<br>정보통신과<br>일상경비출납<br>원인           | 한글전서체<br>정방형<br>(2.0cm×2.0cm) |    | 충주시<br>기업지원과<br>일상경비출납<br>원인               | 한글전서체<br>정방형<br>(2.0cm×2.0cm) |    |
| 충주시<br>생활환경과<br>일상경비출납<br>원인           | 한글전서체<br>정방형<br>(2.0cm×2.0cm) |    | 충주시<br>환경수자원본<br>부장인                       | 한글전서체<br>정방형<br>(2.4cm×2.4cm) |    |
| 충주시<br>환경수자원본<br>부정수관인                 | 한글전서체<br>정방형<br>(2.4cm×2.4cm) |    | 충주시<br>환경수자원본<br>부채권관리관<br>인               | 한글전서체<br>정방형<br>(2.4cm×2.4cm) |    |
| 충주시<br>환경수자원본부<br>분임경리관인               | 한글전서체<br>정방형<br>(2.4cm×2.4cm) |  | 충주시<br>환경수자원본부<br>경리관인                     | 한글전서체<br>정방형<br>(2.4cm×2.4cm) |  |
| 충주시<br>환경수자원본부<br>지출원인                 | 한글전서체<br>정방형<br>(2.4cm×2.4cm) |  | 충주시<br>환경수자원본부<br>물품관리관인                   | 한글전서체<br>정방형<br>(2.4cm×2.4cm) |  |
| 충주시<br>환경수자원본부<br>물품출납원인               | 한글전서체<br>정방형<br>(2.0cm×2.0cm) |  | 충주시<br>환경수자원본부<br>환경정책과세<br>입세출의현금<br>출납원인 | 한글전서체<br>정방형<br>(2.0cm×2.0cm) |  |
| 충주시<br>환경수자원본부<br>환경정책과<br>수입금출납원<br>인 | 한글전서체<br>정방형<br>(2.0cm×2.0cm) |  | 충주시<br>하수도사업환경<br>정책과세입세출<br>의현금출납원인       | 한글전서체<br>정방형<br>(2.0cm×2.0cm) |  |

㉔ 폐기 공인




| 공인명                                 | 글씨맞규격                         | 인영  | 공인명                                | 글씨맞규격                         | 인영  |
|-------------------------------------|-------------------------------|---|------------------------------------|-------------------------------|---|
| 충주시<br>자치정보과일<br>상경비출납원<br>인        | 한글전서체<br>정방형<br>(2.0cm×2.0cm) |    | 충주시<br>환경과일상<br>경비출납원인             | 한글전서체<br>정방형<br>(2.0cm×2.0cm) |    |
| 충주시<br>수자원본부장인                      | 한글전서체<br>정방형<br>(2.4cm×2.4cm) |    | 충주시<br>수자원본부<br>정수관인               | 한글전서체<br>정방형<br>(2.4cm×2.4cm) |    |
| 충주시<br>수자원본부<br>채권관리관인              | 한글전서체<br>정방형<br>(2.4cm×2.4cm) |    | 충주시<br>수자원본부<br>분임경리관인             | 한글전서체<br>정방형<br>(2.4cm×2.4cm) |    |
| 충주시<br>수자원본부<br>경리관인                | 한글전서체<br>정방형<br>(2.4cm×2.4cm) |    | 충주시<br>수자원본부<br>지출원인               | 한글전서체<br>정방형<br>(2.4cm×2.4cm) |    |
| 충주시<br>수자원본부<br>물품관리관인              | 한글전서체<br>정방형<br>(2.4cm×2.4cm) |   | 충주시<br>수자원본부<br>물품출납원인             | 한글전서체<br>정방형<br>(2.0cm×2.0cm) |   |
| 충주시수자원본<br>부수자원과세<br>입세출의현금출<br>납원인 | 한글전서체<br>정방형<br>(2.0cm×2.0cm) |  | 충주시수자원본<br>부수자원과수<br>입금출납원인        | 한글전서체<br>정방형<br>(2.0cm×2.0cm) |  |
| 충주시하수도<br>사업수자원과<br>세입세출의<br>현금출납원인 | 한글전서체<br>정방형<br>(2.0cm×2.0cm) |  | 충주시<br>농수산물도매<br>시장관리소장인           | 한글전서체<br>정방형<br>(2.4cm×2.4cm) |  |
| 충주시농수산물<br>도매시장관리소<br>장수관인          | 한글전서체<br>정방형<br>(2.4cm×2.4cm) |  | 충주시농수산물<br>도매시장관리소<br>분임경리관인       | 한글전서체<br>정방형<br>(2.4cm×2.4cm) |  |
| 충주시농수산물<br>도매시장관리소<br>물품관리관인        | 한글전서체<br>정방형<br>(2.4cm×2.4cm) |  | 충주시농수산물<br>도매시장관리소<br>일상경비출납원<br>인 | 한글전서체<br>정방형<br>(2.0cm×2.0cm) |  |

| 공인명                                   | 글씨맞규격                         | 인영  | 공인명                          | 글씨맞규격                         | 인영  |
|---------------------------------------|-------------------------------|---|------------------------------|-------------------------------|---|
| 충주시농수산물<br>도매시장관리소<br>수입금출납원인         | 한글전서체<br>정방형<br>(2.0cm×2.0cm) |  | 충주시농수산물<br>도매시장관리소<br>물품출납원인 | 한글전서체<br>정방형<br>(2.0cm×2.0cm) |  |
| 충주시농수산물<br>도매시장관리소<br>세입세출외현금<br>출납원인 | 한글전서체<br>정방형<br>(2.0cm×2.0cm) |  | -                            | -                             | -   |

③ 전자이미지관인 등록

| 공인명                  | 글씨맞규격                         | 인영   | 공인명                    | 글씨맞규격                         | 인영   |
|----------------------|-------------------------------|--|------------------------|-------------------------------|--|
| 충주시<br>환경수자원<br>본부장인 | 한글전서체<br>정방형<br>(2.4cm×2.4cm) |  | 충주시<br>환경수자원본<br>부경리관인 | 한글전서체<br>정방형<br>(2.0cm×2.0cm) |  |

④ 전자이미지관인 폐기

| 공인명                          | 글씨맞규격                         | 인영  | 공인명                  | 글씨맞규격                         | 인영  |
|------------------------------|-------------------------------|---|----------------------|-------------------------------|---|
| 충주시<br>수자원본부장<br>인           | 한글전서체<br>정방형<br>(2.4cm×2.4cm) |  | 충주시<br>수자원본부<br>경리관인 | 한글전서체<br>정방형<br>(2.0cm×2.0cm) |  |
| 충주시<br>농수산물도매<br>시장관리소장<br>인 | 한글전서체<br>정방형<br>(2.4cm×2.4cm) |  | -                    | -                             | -   |

끝.

제천시 공고 2010-1396호

### 제천 도시계획시설(체육시설:골프장)사업 공사완료공고

「국토의 계획 및 이용에 관한 법률」 제88조 규정에 의거 실시계획인가한 제천 도시계획시설(체육시설:골프장)사업이 완료되었음에 따라, 같은법 제 98조 및 같은법 시행령 제102조 규정에 의거 다음과 같이 공사완료 공고 합니다.

2010년 12월 31일  
제 천 시 장

#### 1. 사업의 종류 및 명칭

- 종 류 : 도시계획시설(체육시설:골프장) 사업
- 명 칭 : 힐데스하임CC 조성사업(대중제 9홀, 회원제 18홀)

#### 2. 위 치

- 제천시 천남동 산8-77 일원

#### 3. 사업의 규모

- 면 적 : 1,253,344㎡
- \* 인가면적은 1,250,723㎡이나, 임야의 등록전환으로 인해 면적정정

#### 4. 사업시행자의 주소 및 성명

- 성 명 : (주)청풍개발 대표:김민호
- 주 소 : 제천시 천남동 282-1

#### 5. 사업의 기간 착수 및 준공일

- 인가일 : 2007년 12월 28일
- 준공일 : 2010년 12월 27일







제천시 공고 제2010-1397호


공인등록 및 폐기공고

제천시공인조례 제7조(공인의 등록·재등록) 및 제11조(공인의 폐기)의 규정에 의하여 아래와 같이 공인을 등록·폐기하고 동 조례 제10조(공고)의 규정에 의거 공고합니다.







2010년 12월 31일  
제 천 시 장

1. 공인의 최초사용년월일 : 2011. 1. 1.
2. 등록공인 인영 : 10개











| 공인명칭               | 공인인영  | 서체 및 규격                       | 등록사유           |
|--------------------|---|-------------------------------|----------------|
| 제천시기획감사담당관일상경비출납원인 |   | 한글전서체<br>2.0cm × 2.0cm<br>정방형 | 조직개편에 따른 부서명변경 |
| 제천시기획감사담당관분임물품출납원인 |  | 한글전서체<br>2.0cm × 2.0cm<br>정방형 | 조직개편에 따른 부서명변경 |
| 제천시정책담당관일상경비출납원인   |  | 한글전서체<br>2.0cm × 2.0cm<br>정방형 | 조직개편에 따른 부서신설  |
| 제천시정책담당관분임물품출납원인   |  | 한글전서체<br>2.0cm × 2.0cm<br>정방형 | 조직개편에 따른 부서신설  |
| 제천시여성정책과일상경비출납원인   |  | 한글전서체<br>2.0cm × 2.0cm<br>정방형 | 조직개편에 따른 부서신설  |
| 제천시여성정책과분임물품출납원인   |  | 한글전서체<br>2.0cm × 2.0cm<br>정방형 | 조직개편에 따른 부서신설  |



|                       |   |                               |                |
|-----------------------|---|-------------------------------|----------------|
| 제천시경제과일상경비출<br>납원인    |  | 한글전서체<br>2.0cm × 2.0cm<br>정방형 | 조직개편에 따른 부서명변경 |
| 제천시경제과분임물품출<br>납원인    |  | 한글전서체<br>2.0cm × 2.0cm<br>정방형 | 조직개편에 따른 부서명변경 |
| 제천시한방바이오과일상<br>경비출납원인 |  | 한글전서체<br>2.0cm × 2.0cm<br>정방형 | 조직개편에 따른 부서신설  |
| 제천시한방바이오과분임<br>물품출납원인 |  | 한글전서체<br>2.0cm × 2.0cm<br>정방형 | 조직개편에 따른 부서신설  |

3. 폐기공인 인영 : 18개

| 공인명칭                    | 공인인영  | 서체 및 규격                       | 폐기사유           |
|-------------------------|---|-------------------------------|----------------|
| 제천시전략기획실일상경비출납원<br>인    |  | 한글전서체<br>2.0cm × 2.0cm<br>정방형 | 조직개편에 따른 부서명변경 |
| 제천시전략기획실분임물품출납원<br>인    |  | 한글전서체<br>2.0cm × 2.0cm<br>정방형 | 조직개편에 따른 부서명변경 |
| 제천시투자자유치담당관일상경비출<br>납원인 |  | 한글전서체<br>2.0cm × 2.0cm<br>정방형 | 조직개편에 따른 부서 폐지 |
| 제천시투자자유치담당관분임물품출<br>납원인 |  | 한글전서체<br>2.0cm × 2.0cm<br>정방형 | 조직개편에 따른 부서 폐지 |
| 제천시한방경제과일상경비출납원<br>인    |  | 한글전서체<br>2.0cm × 2.0cm<br>정방형 | 조직개편에 따른 부서명변경 |
| 제천시한방경제과분임물품출납원<br>인    |  | 한글전서체<br>2.0cm × 2.0cm<br>정방형 | 조직개편에 따른 부서명변경 |



|                       |   |                               |                |
|-----------------------|---|-------------------------------|----------------|
| 제천시엑스포지원단일상경비출납원인     |    | 한글전서체<br>2.0cm × 2.0cm<br>정방형 | 조직개편에 따른 부서 폐지 |
| 제천시엑스포지원단분임물품출납원인     |    | 한글전서체<br>2.0cm × 2.0cm<br>정방형 | 조직개편에 따른 부서 폐지 |
| 고암매립장주민지원협의체위원장인      |    | 한글전서체<br>2.4cm × 2.4cm<br>정방형 | 고암매립장 사용종료     |
| 고암매립장주민지원협의체인         |    | 한글전서체<br>3.6cm × 3.6cm<br>정방형 | 고암매립장 사용종료     |
| 제천시관광시설관리소징수관인        |   | 한글전서체<br>2.4cm × 2.4cm<br>정방형 | 조직개편에 따른 부서 폐지 |
| 제천시관광시설관리소물품관리관인      |  | 한글전서체<br>2.4cm × 2.4cm<br>정방형 | 조직개편에 따른 부서 폐지 |
| 제천시관광시설관리소분임경리관인      |  | 한글전서체<br>2.4cm × 2.4cm<br>정방형 | 조직개편에 따른 부서 폐지 |
| 제천시관광시설관리소물품출납원인      |  | 한글전서체<br>2.0cm × 2.0cm<br>정방형 | 조직개편에 따른 부서 폐지 |
| 제천시관광시설관리소세입세출의현금출납원인 |  | 한글전서체<br>2.0cm × 2.0cm<br>정방형 | 조직개편에 따른 부서 폐지 |
| 제천시관광시설관리소수입금출납원인     |  | 한글전서체<br>2.0cm × 2.0cm<br>정방형 | 조직개편에 따른 부서 폐지 |

|                        |   |                               |                |
|------------------------|---|-------------------------------|----------------|
| 제천시관광시설관리소일상경비출<br>납원인 |  | 한글전서체<br>2.0cm × 2.0cm<br>정방형 | 조직개편에 따른 부서 폐지 |
| 제천시관광시설관리소장인           |  | 한글전서체<br>2.4cm × 2.4cm<br>정방형 | 조직개편에 따른 부서 폐지 |

제천시 공고 제2010-1399호







전자이미지공인 등록 공고

제천시공인조례 제7조(공인의 등록·재등록)의 규정에 의하여 아래와 같이 공인을 등록하고 동 조례 제10조(공고)의 규정에 의거 공고합니다.

2010년 12월 31일  
제천시장

1. 공인의 최초사용년월일 : 2011. 1. 1.
2. 등록공인 인영 : 10개

| 공인명칭             | 공인인영  | 규격            | 등록사유      |
|------------------|---|---------------|-----------|
| 제천시남현동장인         |  | 2.4cm x 2.4cm | 전자문서시스템등록 |
| 제천시남현동장인(민원사무전용) |  | 2.4cm x 2.4cm | 전자문서시스템등록 |
| 제천시신백동장인         |  | 2.4cm x 2.4cm | 전자문서시스템등록 |
| 제천시신백동장인(민원사무전용) |  | 2.4cm x 2.4cm | 전자문서시스템등록 |

|                      |   |               |           |
|----------------------|---|---------------|-----------|
| 제천시영서동장인             |    | 2.4cm x 2.4cm | 전자문서시스템등록 |
| 제천시영서동장인<br>(민원사무전용) |    | 2.4cm x 2.4cm | 전자문서시스템등록 |
| 제천시의암동장인             |    | 2.4cm x 2.4cm | 전자문서시스템등록 |
| 제천시의암동장인<br>(민원사무전용) |   | 2.4cm x 2.4cm | 전자문서시스템등록 |
| 제천시인성동장인             |  | 2.4cm x 2.4cm | 전자문서시스템등록 |
| 제천시인성동장인<br>(민원사무전용) |  | 2.4cm x 2.4cm | 전자문서시스템등록 |

**제천시 공고 제2010-1402호**


**전자이미지공인 등록 및 폐기 공고**

제천시공인조례 제7조(공인의 등록·재등록) 및 제11조(공인의 폐기)의 규정에 의하여 아래와 같이 전자이미지공인을 등록·폐기하고 동 조례 제 10조(공고)의 규정에 의거 공고합니다.




2010년 12월 31일  
제 천 시 장








1. 공인의 최초사용년월일 : 2011. 1. 1.

2. 등록공인 인영 : 1개

| 공인명칭    | 공인인영   | 서체 및 규격                     | 등록사유     |
|---------|--|-----------------------------|----------|
| 청전동지출원인 |  | 한글전서체<br>24cm × 24cm<br>정방형 | e-세출 등록용 |

3. 폐기공인 인영 : 10개

| 공인명칭                   | 공인인영  | 서체 및 규격                     | 폐기사유    |
|------------------------|---|-----------------------------|---------|
| 제천시고암모산동장인             |  | 한글전서체<br>24cm × 24cm<br>정방형 | 행정동명칭변경 |
| 제천시고암모산동장인<br>(민원사무전용) |  | 한글전서체<br>24cm × 24cm<br>정방형 | 행정동명칭변경 |
| 제천시중앙의림명동장인            |  | 한글전서체<br>24cm × 24cm<br>정방형 | 행정동명칭변경 |

|                                 |   |   |                |
|---------------------------------|---|---|----------------|
| <p>제천시중앙의림명동장인<br/>(민원사무전용)</p> |    | <p>한글전서체<br/>2.4cm × 2.4cm<br/>정방형</p>  | <p>행정동명칭변경</p> |
| <p>제천시남천동현동장인</p>               |    | <p>한한글전서체<br/>2.4cm × 2.4cm<br/>정방형</p> | <p>행정동명칭변경</p> |
| <p>제천시남천동현동장인<br/>(민원사무전용)</p>  |    | <p>한글전서체<br/>2.4cm × 2.4cm<br/>정방형</p>  | <p>행정동명칭변경</p> |
| <p>제천시서부영천동장인</p>               |    | <p>한글전서체<br/>2.4cm × 2.4cm<br/>정방형</p>  | <p>행정동명칭변경</p> |
| <p>제천시서부영천동장인<br/>(민원사무전용)</p>  |   | <p>한글전서체<br/>2.4cm × 2.4cm<br/>정방형</p>  | <p>행정동명칭변경</p> |
| <p>제천시신백두학동장인</p>               |  | <p>한글전서체<br/>2.4cm × 2.4cm<br/>정방형</p>  | <p>행정동명칭변경</p> |
| <p>제천시신백두학동장인<br/>(민원사무전용)</p>  |  | <p>한글전서체<br/>2.4cm × 2.4cm<br/>정방형</p>  | <p>행정동명칭변경</p> |

증평군 공고 제2010-554호

군계획시설(체육시설)사업 공사완료 공고(안)

증평 군계획시설(체육시설)사업에 대하여 「국토의 계획 및 이용에 관한 법률」 제98조제3항 규정에 의거 다음과 같이 공사완료 공고합니다.

2010년 12월 31일  
증 평 군 수

1. 건 명 : 군계획시설(체육시설)사업 공사완료 공고
2. 사업시행지 : 증평군 도안면 석곡리 산54-1번지 일원
3. 사업의 종류 및 명칭
  - 종 류 : 군계획시설사업(체육시설)
  - 명 칭 : 체육시설(골프연습장) 조성공사
4. 사업의 규모
  - 규 모 : A=45,488㎡(골프연습장)
5. 사업시행자
  - 주 소 : 충북 증평군 도안면 광덕리 340-2번지
  - 성 명 : 광덕주민지원협의체(대표자 : 김성부)
6. 사업기간
  - 착수일 : 2009년 6월 26일
  - 준공일 : 2010년 12월 16일
7. 기타 : 관계서류는 증평군청 도시교통과(☎043-835-3923) 및 환경위생과(☎043-835-3642)에 비치함.

## 증평군 공고 제2010-557호

## 군계획시설(청소년수련시설)사업 실시계획인가를 위한 열람공고

증평 군계획시설(청소년수련시설)사업 실시계획인가를 하고자 「국토의 계획 및 이용에 관한 법률」 제90조 및 같은법시행령 제99조 규정에 의거 다음과 같이 열람공고 합니다.

2010년 12월 31일

증 평 군 수

1. 건 명 : 군계획시설(청소년수련시설)사업 실시계획인가를 위한 열람공고
2. 사업개요
  - 사업 위치 : 증평읍 내성리 산4-9번지 일원
  - 사업의 종류 : 청소년수련시설
  - 사업의 명칭 : 청소년수련관 확충부지 기반조성공사
  - 사업 규모 : A=28,073㎡
3. 사업시행자
  - 주 소 : 충북 증평군 증평읍 광장로 88번지(창동리 100번지)
  - 성 명 : 증평군수 홍성열
4. 사업의 착수 및 준공예정일 : 실시계획인가일 ~ 2012. 12. 31.
5. 열람기간 : 도보 게재일부터 20일간
6. 열람장소 : 증평군청 도시교통과(☎043-835-3923)
7. 수용 또는 사용할 토지 또는 물건의 소재지·지번·지목 및 면적, 소유권 외의 권리의 명세 : 따로붙임
8. 기타 : 관계서류는 증평군청 도시교통과에 비치하고 있으며, 소유자 및 이해관계인은 의견이 있을 경우에는 열람기간내에 의견서를 제출할 수 있습니다.
9. 관계도서 : 생략 (열람장소에 비치)



## 수용 또는 사용할 토지의 소유권과 소유권이외의 권리명세서

### □ 청소년수련관 확충부지 기반조성공사

| 일련<br>번호 | 토지소재지 |    | 지번    | 지목 | 지적면적<br>(㎡) | 관입예정<br>면적<br>(㎡) | 소유자             |     | 소유자 외 권리자             |             | 비고   |
|----------|-------|----|-------|----|-------------|-------------------|-----------------|-----|-----------------------|-------------|------|
|          | 읍면    | 리  |       |    |             |                   | 주소              | 성명  | 주소                    | 성명          |      |
| 계        |       |    | 10필지  |    | 28,073      | 28,073            |                 |     |                       |             |      |
| 1        | 증평    | 내성 | 29-2  | 전  | 128         | 128               | 증평군 증평읍 광장로 88  | 증평군 |                       |             |      |
| 2        | 증평    | 내성 | 41    | 전  | 923         | 923               | 진천군 초평면 용산리 407 | 김상동 | 진천군 진천읍 읍내리 396-2     | 진천축산농업 협동조합 | 근저당권 |
|          |       |    |       |    |             |                   |                 |     | 경기도 안성시 미양면 계곡리 273-4 | ㈜팜스코        | 근저당권 |
| 3        | 증평    | 내성 | 42    | 전  | 952         | 952               | 증평군 증평읍 광장로 88  | 증평군 |                       |             |      |
| 4        | 증평    | 내성 | 60    | 전  | 192         | 192               | 증평군 증평읍 광장로 88  | 증평군 |                       |             |      |
| 5        | 증평    | 내성 | 산4-9  | 임  | 15,282      | 15,282            | 증평군 증평읍 광장로 88  | 증평군 |                       |             |      |
| 6        | 증평    | 내성 | 산11   | 임  | 992         | 992               | 증평군 증평읍 광장로 88  | 증평군 |                       |             |      |
| 7        | 증평    | 내성 | 산12   | 임  | 3,267       | 3,267             | 증평군 증평읍 광장로 88  | 증평군 |                       |             |      |
| 8        | 증평    | 초중 | 산14-2 | 임  | 3,786       | 3,786             | 증평군 증평읍 광장로 88  | 증평군 |                       |             |      |
| 9        | 증평    | 초중 | 산16-2 | 임  | 1,135       | 1,135             | 증평군 증평읍 광장로 88  | 증평군 |                       |             |      |
| 10       | 증평    | 초중 | 산17-1 | 임  | 1,416       | 1,416             | 증평군 증평읍 광장로 88  | 증평군 |                       |             |      |

## 진천군 공고 제2010-813호

## 진천 군계획시설(체육시설)사업 사업시행자 지정 및 실시계획인가를 위한 열람공고

진천군고시 제2010-85호(2010.11.5)호로 결정된 충북 진천군 이월면 미잠리 산53-25번지 일원 진천 군계획시설(체육시설)사업에 대하여 국토의 계획 및 이용에 관한 법률 제86조와 제88조 및 같은법률 시행령 제96조, 제97조의 규정에 의거 사업시행자를 지정하고 실시계획을 인가 하고자 같은법률 제90조 및 같은법률 시행령 제99조의 규정에 의거 아래와 같이 열람공고합니다.

2010년 12월 31일  
진 천 군 수

## 1. 사업장 위치

- 충북 진천군 이월면 미잠리 산53-25번지 일원

## 2. 사업의 종류 및 명칭

- 종 류 : 군계획시설(체육시설)
- 명 칭 : 홀인원 골프연습장 조성사업

## 3. 사업의 면적 및 규모

- 면 적 : 부지면적 64,527㎡
- 규 모

| 용도구분   | 규 모      | 면 적(㎡) | 비율(%)  | 비 고                 |
|--------|----------|--------|--------|---------------------|
| 체육시설용지 | 21타석, 6홀 | 23,749 | 36.80  |                     |
| 건축시설용지 | 클럽하우스    | 3,413  | 5.29   |                     |
| 녹지시설용지 | 원형녹지     | 14,202 | 34,703 | 53.78               |
|        | 복원녹지     | 12,918 |        |                     |
|        | 조성녹지     | 7,583  |        |                     |
| 기반시설용지 | 도 로      | 2,328  | 2,662  | 4.13                |
|        | 주 차 장    | 334    |        |                     |
| 합 계    |          | 64,527 | 100.00 | 도로B=4.0m, 주차대수: 21대 |

## 4. 사업시행자의 주소 및 성명

- 주소 : 청주시 흥덕구 봉명동 2752번지 동명아이파크 113-1202
- 성명 : 신 기 범

5. 사업기간

- 사업기간 : 실시계획인가일 ~ 2011년 12월

6. 열람의 일시 및 장소

- 일 시 : 2010. 12. 31 ~ 2011. 01. 20(21일간)

- 장 소 : 진천군청 지역개발과, 이월면사무소

7. 수용 또는 사용할 토지 또는 건물의 소재지,지번,지목및면적,소유권과 소유권외의 권리의 명세 및 그 소유자,권리자의 성명, 주소

- 열람장소에 비치

8. 기타 관련서류는 진천군청 지역개발과(☎539-3702), 이월면사무소(☎539-4454)에 비치하고 있으며,이해관계인은 열람기간중에 의견서를 제출할 수 있음

## 기 타

충청북도의회 의원 연구활동 지원에 관한 규칙 전문개정 규칙을 이에 공포한다.

2010년 12월 31일

충청북도의회의장

충청북도의회 규칙 제26호

### 충청북도의회 의원 연구활동 지원에 관한 규칙 전부개정규칙안

충청북도의회 의원 연구활동 지원에 관한 규칙을 다음과 같이 개정한다.

### 충청북도의회 의원 연구활동 지원에 관한 규칙

제1조(목적) 이 규칙은 충청북도의회 의원(의원연구단체를 포함한다)의 연구활동 지원과 기타 필요한 사항을 규정함으로써 도정의 발전과 입법정책의 활성화에 기여함을 목적으로 한다.

제2조(정의) ① 이 규칙에서 “연구의원”(이하 “의원”이라 한다)이란 의회발전 및 도정시책의 연구, 개발 등을 목적으로 의회사무처에 등록된 의원을 말한다.

② “의원연구단체”(이하 “연구단체”라 한다)란 동일 상임위원회 소속의원만이 아닌 5인 이상으로 구성되고 의회사무처에 등록된 연구단체를 말한다.

제3조(등록) ① 의원 및 연구단체가 등록하고자 할 때에는 별지 제1호서식에 의한 등록신청서에 별지 제2호서식의 연구활동계획서를 반드시 첨부하여 의장에게 제출하여야 한다.

② 의원 개인 연구활동 등록은 연 1회에 한한다.

③ 의원 및 연구단체 등록에 관한 사항은 의회운영전문위원실에서 보좌한다.

④ 의원 또는 연구단체가 제출한 연구활동계획서가 의원연구활동심 의위원회의 심의결과 부결된 경우에는 등록이 취소된 것으로 본다.

제4조(의원연구활동심의위원회) ① 의원 및 연구단체의 등록과 연구 활동 지원에 필요한 사항을 심의·의결하기 위해서 의원연구활동심 의위원회(이하 “심의위원회”라 한다)를 둔다.

② 심의위원회의 구성원은 의회운영위원회 위원으로 하며, 위원장은 의회운영위원회 위원장이 된다.

제5조(심의위원회의 기능) 심의위원회는 다음 각 호의 사항을 심의한다.

1. 의원 및 연구단체 등록에 관한 사항
2. 연구활동계획의 심의 및 과업부여
3. 연구활동결과보고서 심의 및 연구활동비의 지급여부 또는 조정에 관한 사항
4. 기타 연구활동 지원에 필요한 사항

제6조(회의) ① 심의위원회는 위원장이 필요하다고 인정하거나 위원 3분의 1이상의 요구가 있는 경우에 소집할 수 있다.

② 심의위원회는 재적위원 과반수 출석으로 개의하고, 출석위원 과 반수 찬성으로 의결한다. 다만 긴급한 사유 등 위원장이 필요하다고 인정하는 경우에는 서면으로 심의할 수 있다.

③ 심의위원회는 회의개최시 필요한 경우에는 의원 및 연구단체구성 원을 참석토록 하여 연구활동에 관한 내용을 청취할 수 있다.

④ 심의위원회 위원은 자기의 연구활동계획 또는 연구활동결과와 관련된 안전의 심의에는 참여할 수 없다. 다만 심의위원회의 동의를 있을 때에는 그렇지 않다.

⑤ 심의위원회는 심의결과를 의장에게 보고하고 의장은 이를 별지 제3호 서식에 따라 의원 및 연구단체에 통지한다.

제7조(수당) 의장은 심의위원회에 출석한 위원에게 예산의 범위 안에서 수당을 지급할 수 있다.

제8조(연구활동 기간) 의원 또는 연구단체의 연구활동 기간은 위원회의 연구활동계획 승인을 통보받은 날부터 해당연도 11월 30일까지로 한다.

제9조(연구활동비 지원) ① 의장은 의원 및 연구단체에 대하여 예산의 범위 안에서 한도액을 정하여 연구활동비를 지원할 수 있다.

② 연구활동비 지원 한도액은 의원 개인의 경우 300만원 이하, 연구단체의 경우에는 단체당 500만원 이하로 한다.

제10조(연구활동비의 지급기준 등) ① 의원 또는 연구단체에 지원하는 연구활동비는 연구활동에 직접 소요되는 인건비, 수용비, 공공요금, 용역비, 임차료, 급량비, 여비 등을 기준으로 산정하되 제9조의 한도액을 초과할 수 없다.

② 연구활동비는 심의위원회가 연구활동계획 승인의결을 통보 한 때에 연구활동비 지원 총액의 50%범위 안에서 지급하고, 잔액은 연구활동결과 보고서에 대한 심의위원회의 심의 결과에 따라 정산 지급한다.

③ 연구활동비를 지급받은 의원 및 연구단체는 승인된 연구주제 이외의 활동이나 다른 목적으로 연구활동비를 사용할 수 없다.

④ 심의위원회는 다음 각 호의 사유가 발생했을 때에는 이미 지급한 연구활동비를 회수하거나 조정 지급할 수 있다.

1. 제3항의 규정을 위반했을 때
2. 연구활동결과보고서를 제출하지 않았을 때
3. 연구활동결과보고서가 연구활동계획서의 내용에 현저히 미달할 때
4. 심의위원회의 승인 없이 연구활동계획을 변경하였을 때
5. 기타 위의 각 호에 준하는 사유가 있을 때

제11조(연구활동계획의 변경 등) ① 연구활동을 하고 있는 의원 또는 연구단체는 심의위원회의 의결을 거친 연구계획서의 연구주제 및

중요한 사항을 변경하고자 할 때에는 지체없이 그 사유를 명시하여 별지 제4호서식에 따라 연구활동계획 변경신청서를 의장에게 제출하여 심의위원회의 심의를 받아야 한다.

② 심의위원회에서는 제1항의 연구활동계획 변경신청서를 접수한 날부터 특별한 사정이 없는 한 30일 이내에 변경승인 여부를 심의하여야 한다.

③ 의장은 제2항의 심의결과를 해당의원 및 연구단체에 통지하여야 한다.

제12조(연구활동결과보고서 및 정산서 제출) ① 연구활동비를 지원받은 의원 및 연구단체는 해당연도 12월 10일까지 연구활동결과보고서와 연구활동비정산서를 제출하여야 한다.

② 연구활동결과보고서는 별지 제5호서식에 첨부하여 15부를 제출한다.

③ 연구활동비정산서는 별지 제6호서식에 별표 1의 연구활동비 정산기준에 의한 증빙서류를 첨부하여 제출한다.

제13조(세부사항) 이 규칙 이외에 연구활동 지원에 관하여 필요한 세부사항은 심의위원회의 의결을 거쳐 별도로 위원장이 정할 수 있다.

#### 부 칙

이 규칙은 공포한 날부터 시행한다.

[별표 1]

## 연구활동비 정산 기준

| 활동비목                           | 정산내역기준   | 비고                   |
|--------------------------------|--|----------------------|
| 인건비                            | ○ 인부를 고용하였을 경우<br>- 실제통상인급 × 고용일수                              | 영수증 첨부               |
| 수용비, 공공요금,<br>급량비, 용역비,<br>임차료 | ○ 실제로 구입한 물품을 세부내역<br>별로 계산                                    | 내역서 및<br>영수증 첨부      |
| 여비<br>(숙식 및 교통비)               | ○ 연구의원 본인의 경우는 국내여비<br>지급 기준<br><br>○ 인부를 고용하였을 경우 실제 1일<br>여비 | 내역서 첨부<br><br>영수증 첨부 |
| 기타                             | ○ 지방자치단체 예산편성기본지침에<br>의한 적용기준이 없는 경비는<br>통상적인 예에 의하여 산출        | 영수증 첨부               |



[별지 제1호 서식]

## 연구의원(단체) 등록 신청서

년 월 일

「충청북도의회 의원 연구활동 지원에 관한 규칙」 제3조의 규정에 의하여 아래와 같이 등록하고자 합니다.

- 1. 의원(단체)명 :
- 2. 연구 과제명 :
- 3. 구 성 의 원 :

| 성 명 | 소속 상임위원회 | 서 명(날 인) | 비 고 |
|-----|----------|----------|-----|
|     |          |          |     |

첨부 : 연구활동계획서 부

신청인(대표자) (인)

충청북도의회의장 귀하

[별지 제2호 서식]

## 연구 활동 계획서

「충청북도의회 의원 연구활동 지원에 관한 규칙」 제3조제1항의 규정에 의거  
 년도 연구활동계획을 아래와 같이 제출합니다.

|                     |          |                 |
|---------------------|----------|-----------------|
| 연구의원(단체)명           |          |                 |
| 제 출 자<br>(단체의경우대표자) |          | 의원(인)           |
| 연구책임자               |          | 의원(인)           |
| 연구 내용               |          | 주 제             |
|                     |          | 목 적             |
| 연구방법 및<br>세부계획      |          | <“별첨” 구체적으로 기술> |
| 연구<br>활동비           | 총 액      | 원               |
|                     | 산출<br>내역 | <“별첨” 구체적으로 기술> |
| 기 타                 |          |                 |

충청북도의회의장 귀하

[별지 제3호 서식]

## 연구활동계획 심의결과통지서

년 월 일

「충청북도의회 의원 연구활동 지원에 관한 규칙」 제6조제5항의 규정에 의거  
귀 의원(단체)의     년도 연구활동계획과 관련하여 아래와 같이 심의·의결하였  
음을 통지합니다.

|           |  |
|-----------|--|
| 연구의원(단체)명 |  |
| 대 표 자     |  |
| 연구과제명     |  |
| 심의·의결내용   |  |

충청북도의회의장





[별제 제6호 서식]

## 연구활동비정산서

| 활동비목                           | 정 산 내 역 |
|--------------------------------|---------|
| 인 건 비                          |         |
| 수용비, 공공요금,<br>급량비, 용역비,<br>임차료 |         |
| 여 비<br>(숙식 및 교통비)              |         |
| 기 타                            |         |

붙임 : 활동비목별 증빙서 각1부

「충청북도의회 의원 연구활동 지원에 관한 규칙」 제12조의 규정에 따라  
연구활동비정산서를 제출합니다.

년      월      일

연구자(대표)

(인)

충청북도의회의장 귀하

## □ 개정이유

도정발전을 위한 의원 연구활동 지원과 절차에 대한 개선을 통하여 입법정책 활성화에 기여하고자 함

## □ 개정내용

- 목적과 정의를 구체적으로 개정함(안 제1조, 제2조)
- 등록과 소관사항을 현실에 맞게 개정함(안 제3조)
- 의원연구활동심의위원회의 구성, 기능 등을 명확히 함  
(안 제4조~안 제6조)
- 연구활동 활성화를 위하여 연구활동비 한도 증액(안 제8조)
- 규칙제명 띄어쓰기 등 용어 정리, 필요 서식 추가

충청북도교육감 소속 지방공무원 인사규칙 전부개정규칙을 이에 공포한다.

2010년 12월 31일  
충청북도교육감

충청북도 교육규칙 제601호

### 충청북도교육감 소속 지방공무원 인사규칙 전부개정규칙

충청북도교육감 소속 지방공무원 인사규칙 전부를 다음과 같이 개정한다.

#### 제1장 총칙

제1조(목적) 이 규칙은 「지방공무원 임용령」 제4조와 「지방 연구직 및 지도직공무원의 임용 등에 관한 규정」에 따라 충청북도교육감 소속 지방공무원의 시험 및 임용 등에 관하여 필요한 사항을 규정함을 목적으로 한다.

제2조(적용 범위) 충청북도교육감 소속 지방공무원(이하 “공무원”이라 한다)의 시험·임용·승진 등에 관하여 다른 법령에 특별한 규정이 있는 경우를 제외하고는 이 규칙이 정하는 바에 따른다.

제3조(인사위원회의 설치) 「지방공무원법」(이하 “법”이라 한다) 제7조에 따라 설치하는 인사위원회는 다음 각 호와 같다.

1. 충청북도교육청인사위원회
2. 지역교육청별 지역교육청인사위원회

제4조(인사위원회 회의록) ① 인사위원회는 다음 각 호의 사항을 기재한 회의록을 작성하고, 위원장과 회의에 참석한 위촉위원 1명 이상이 서명·날인하여야 한다.



- 1. 개최일시
- 2. 출석위원의 성명
- 3. 심의안건과 내용
- 4. 그 밖에 중요한 사항

② 제1항에도 불구하고 다음 각 호의 어느 하나에 해당하는 경우에는 인사위원회의 서면심의·의결로 대체하고 회의록 작성을 생략할 수 있다.

- 1. 근속승진임용
- 2. 명예퇴직·공무사망에 따른 특별승진임용
- 3. 명예·조기·자진퇴직수당 지급
- 4. 일반직공무원의 8급 승진임용
- 5. 그 밖에 인사위원장이 서면심의 대상으로 정하는 사항

제5조(인사위원회 참석수당 등) 인사위원회 위원 중 공무원이 아닌 위원에게는 예산의 범위에서 회의참석수당 및 안전심의수당을 지급할 수 있다.

### 제2장 시험

제6조(기능직공무원의 시험공고) 시험실시기관의 장은 기능직공무원의 공개경쟁 신규임용시험을 실시하고자 할 때에는 임용예정인원이 10명을 초과하면 시험기일 20일 전에, 10명 이하이면 시험기일 10일 전에 각각 신문·방송 또는 인터넷홈페이지 그 밖에 효과적인 방법에 따라 이를 공고하여야 한다.

제7조(응시자의 제출서류) ① 공무원의 임용을 위한 각종 시험에 응시하고자 하는 자는 별지 제1호 서식의 응시원서 1통을 제출(정보통신망에 따른

제출을 포함한다)하여야 하며, 시험실시기관의 장은 시험의 종류에 따라 필요한 경우 별지 제1호 서식의 응시원서를 변경하여 사용할 수 있다.

② 공개경쟁신규임용시험 및 공개경쟁승진시험의 제2차 시험(기능직공무원의 시험인 경우에는 제1차 시험)에 합격한 자는 별표 1의 구비서류를 시험실시기관의 장이 정하는 기간 내에 제출하여야 한다. 다만, 행정정보의 공동이용을 통하여 제출서류에 대한 정보를 확인할 수 있으면 그 확인으로 제출서류를 대신할 수 있다.

제8조(응시수수료) ① 「지방공무원 임용령」(이하 “령”이라 한다) 제64조에 따라 공무원 신규임용시험에 응시하는 자는 응시수수료로 다음 각 호의 어느 하나에 해당하는 금액을 납부하여야 한다. 다만, 인터넷으로 응시원서를 제출하는 경우에는 시험실시기관의 장이 정하는 방법으로 응시수수료를 납부하여야 한다.

1. 5급 이상 공무원(연구관·지도관 포함)의 신규임용시험 : 1만원
2. 6급·7급 공무원(연구사·지도사 포함)의 신규임용시험 : 7천원
3. 8급·9급 공무원과 기능직공무원의 신규임용시험 : 5천원

② 제1항의 응시수수료는 그것을 납부한 자가 시험에 응시하지 아니한 경우에도 이를 환급하지 아니한다. 다만, 응시수수료를 납부한 사람이 시험실시기관의 장이 공고한 환급기간에 응시의사를 철회하면 시험실시기관의 장은 공고한 환급절차 및 방법에 따라 응시수수료의 전부 또는 일부를 환급하여야 한다.

제9조(응시결격사유) ① 법 또는 다른 법령에 따라 공무원으로 임용될 수 없는 자는 임용시험에 응시할 수 없다.

② 제1항의 응시결격사유 해당 여부는 공개경쟁신규임용시험에 있어서  
는 최종시험시행예정일, 특별임용시험에 있어서는 시험요구일(시험요구기  
관의 장과 시험실시기관의 장이 같은 경우 또는 영 제55조제2항의 규정  
에 따라 제한경쟁특별임용시험을 실시하는 경우에는 최종시험시행예정  
일) 현재로 한다.

③ 영 제59조의 규정에 따른 5급 공개경쟁승진시험의 응시대상 해당 여  
부는 그 5급 공개경쟁승진시험의 최종시험예정일 현재로 한다.

제10조(응시연령) 공무원 신규임용시험에 응시하고자 하는 자는 최종시험  
예정일이 속한 연도에 다음 각 호의 응시연령에 해당하여야 한다.

1. 일반직 채용시험

가. 7급 이상: 20세 이상

나. 8급 이하: 18세 이상

2. 기능직 채용시험: 18세 이상

제11조(시험응시에 있어서의 학력제한금지) 공무원의 임용을 위한 각종 시  
험에 있어서는 다른 법령에 특별한 규정이 있는 경우를 제외하고는 학력  
에 따른 제한을 두지 아니한다. 다만, 다음 각 호의 시험의 경우에는 각  
각 해당 호에 규정된 학력을 가져야 한다.

1. 「지방 연구직 및 지도직공무원의 임용 등에 관한 규정」(이하 “연구  
및 지도직 규정”이라 한다) 제6조에 따라 법 제27조제2항제3호(지도직  
공무원에 한한다)·제4호·제6호(지도직공무원에 한한다)·제8호 내지  
제10호 및 제12호(지도직공무원에 한한다)의 요건에 해당하는 자에 대  
한 연구직 및 지도직공무원의 특별임용시

가. 연구관의 경우 : 임용예정직에 관련된 분야의 박사학위 소지자

나. 지도관의 경우 : 임용예정직에 관련된 분야의 박사학위 소지자 또는 석사학위 소지자로서 임용예정직에 관련된 분야에서 3년 이상의 연구 또는 근무경력이 있는 자

다. 연구사의 경우 : 별표 2에 규정된 소정의 학력

라. 지도사의 경우 : 별표 3에 규정된 소정의 학력

2. 연구직 또는 지도직공무원으로의 전직시험 또는 연구직공무원 상호간 및 지도직공무원 상호간의 전직시험

가. 연구직공무원 : 별표 2에 규정된 소정의 학력

나. 지도직공무원 : 별표 3에 규정된 소정의 학력

제12조(응시자격의 예외) ① 임용권자 또는 시험실시기관의 장은 제11조 및 제20조에 따라 결원을 보충할 수 없다고 인정하면, 응시자격을 따로 정하여 시험을 실시하거나 시험의 실시를 요구할 수 있다.

② 임용권자 또는 시험실시기관의 장은 결원의 신속한 보충이나 그 밖에 특별한 사정으로 제10조에 따른 응시연령을 적용함이 곤란하거나 부적당하다고 인정하면, 응시연령을 따로 정하여 시험을 실시하거나 시험의 실시를 요구할 수 있다.

③ 임용권자 또는 시험실시기관의 장은 공개경쟁신규임용시험을 실시할 때에는 연고지 임용 그 밖에 지역적 특수성을 고려하여 필요하다고 인정하면, 그 응시자격을 일정한 지역에서 일정한 기간 동안 거주한 자로 제한하여 시험을 실시할 수 있다.

④ 임용권자 또는 시험실시기관의 장이 법 제27조제3항에 따라 제한경

쟁특별임용시험을 실시할 때에 특히 필요하다고 인정하면, 연령·학력, 거주요건 등 응시자격을 따로 정하여 시험을 실시하거나 시험의 실시를 요구할 수 있다.

⑤ 임용권자가 제1항부터 제4항까지의 규정에 따라 시험실시를 요구할 때에는 미리 시험실시기관의 장과 협의하여야 한다.

제13조(전역예정자의 응시기간 계산방법) 「제대군인지원에 관한 법률」 제16조제2항의 규정에 따른 전역예정일전 6월의 기간 계산은 응시하고자 하는 임용시험의 최종시험예정일부터 기산한다.

제14조 (시험위원) 필기시험위원은 매 과목 2명 이상으로, 면접시험(서류전형을 포함한다) 위원은 2명 이상으로 한다.

제15조(시험수당 등 지급) ① 다음 각 호의 어느 하나에 해당하는 자에게는 예산의 범위에서 수당 등을 지급할 수 있다.

- 1. 필기시험 문제의 출제·선정·편집·채점에 종사하는 자
- 2. 면접 및 실기시험의 채점에 종사하는 자
- 3. 시험의 관리에 종사하는 자

② 소속 공무원이 객관식 시험채점에 종사하는 경우에는 수당을 지급하지 아니한다.

③ 공무원이 아닌 자가 시험관계로 출장할 때에는 4급 공무원에 상당하는 여비를 지급할 수 있다. 이 경우에는 다른 곳에서 출장 오는 자도 포함한다.

제16조(면접시험기준) ① 면접시험은 임용예정 직위의 직무수행에 필요한 능력 및 적격성을 별지 제5호 서식에 따라 검정하며, 다음의 평정요소마

다 각각 상(우수), 중(보통), 하(미흡)로 평정한다.

1. 공무원으로서의 정신자세
2. 전문지식과 그 응용능력
3. 의사발표의 정확성과 논리성
4. 예의·품행·성실성
5. 창의력·의지력 및 그 밖의 발전가능성

② 면접시험의 합격결정에 있어서는 위원의 과반수가 제1항의 평정요소 5개 항목 중 2개 항목 이상을 “하(미흡)”로 평정하였거나, 위원의 과반수가 어느 하나의 동일한 평정요소에 대하여 “하(미흡)”로 평정한 때에는 불합격으로 한다.

③ 제한경쟁특별임용시험의 면접시험은 제1항에서 정한 평정방법과 달리 평정요소마다 점수를 부여하여 평정성적이 우수한 자 순서로 합격자를 결정할 수 있다. 이 경우 선발예정인원을 초과하여 동순위자가 있으면, 선발예정인원에 달할 때까지 동순위자를 대상으로 재차 면접시험을 실시하여 합격자를 결정한다.

④ 시험실시기관의 장은 제1항의 평정을 위한 참고자료로써 응시자에 관한 그의 출신학교 또는 근무처의 장의 의견서 등을 수집하여 제공할 수 있다.

제17조(서류전형 기준) ① 서류전형은 응시자의 자격·경력 등이 법령에서 정한 기준에 적합한지 여부 등을 심사하여 적격 또는 부적격을 판단한다. 다만, 제한경쟁특별임용시험(필기시험을 실시하는 경우를 제외한다)의 경우 응시인원이 선발예정인원의 10배수 이상인 때에는 시험실시기관

의 장이 정한 임용 예정 직무에 적합한 기준에 따라 서류전형 합격자를 결정할 수 있다. 이 경우 합격자는 선발예정인원의 5배수 이상이어야 한다.

② 시험실시기관의 장은 제1항에 따른 서류전형을 위하여 필요하다고 인정하면, 시험위원에게 「교육감 소속 지방공무원 인사기록·통계 및 인사사무 처리 규칙」 별표 2에 따른 각종시험요구서의 구비서류 사본을 제공할 수 있다.

제18조(신규임용시험의 특전) ① 「국가기술자격법」에 따른 통신·정보처리 및 사무관리분야 자격증 중 별표 9에 규정된 자격증 소지자가 6급 이하(연구사·지도사를 포함한다) 공무원신규임용시험(특별임용시험의 경우에는 필기시험을 실시하는 경우에 한하며, 전산직렬 신규임용시험을 제외한다)에 응시하는 경우에는 필기시험의 각 과목별 득점에 그 시험과목의 만점의 1퍼센트 이내를 최고점으로 별표 9의 비율에 따른 점수를 가산한다. 이 경우 2개 이상의 자격증이 중복되면 본인에게 유리한 것 하나만을 가산한다.

② 「국가기술자격법」 및 그 밖의 법령에 따른 자격증 중 별표 11에서 정한 자격증을 소지한 자가 6급 이하(연구사·지도사를 포함한다) 및 기능직공무원신규임용시험(특별임용시험의 경우에는 필기시험을 실시하는 경우에 한하며, 별표 4에서 정한 직류와 법 제27조제2항제2호에 따른 특별임용시험의 경우를 제외한다)에 응시하는 경우에는 필기시험의 각 과목별 득점에 그 시험과목의 만점의 5퍼센트 이내를 최고점으로 별표 10의 비율에 따른 점수를 가산한다. 이 경우 2개 이상의 자격증이 중복되

는 때에는 본인에게 유리한 것 하나만을 가산한다.

③ 하나의 자격증이 제1항과 제2항에 따라 공통적으로 가산대상이 되면 본인에게 유리한 것 하나만을 가산한다.

④ 제1항 및 제2항에 따른 가산점은 매 과목 4할 이상 득점한 자에게만 적용한다.

제19조(특별임용시험의 응시자격) ① 영 제17조제1항제3호에 따른 일반직 공무원(연구직 및 지도직공무원은 제외한다. 이하 이 조에서 같다)과 기능직공무원의 특별임용시험 응시자격요건은 별표 5, 별표 6과 같다.

② 법 제27조제2항제2호의 요건에 해당하는 자로서 연구 및 지도직 규정 제6조에 따라 연구직 또는 지도직공무원의 특별임용시험에 응시할 수 있는 자는 별표 7에 규정된 임용예정 직급별 자격증을 가진 자로 한다.

③ 영 제17조제1항제4호 및 연구 및 지도직 규정 제6조에 따른 특별임용시험의 응시자격은 임용예정 직렬의 업무내용과 동일하거나 이와 유사한 분야에서 별표 12의 구분에 따른 임용예정계급 상당 경력이 3년 이상이어야 한다. 다만, 일반직공무원 또는 기능직공무원 상당계급의 봉급을 받는 별정직공무원의 임용예정계급은 봉급기준에 따르고, 별표 12에 규정되지 아니한 직무분야 근무경력자의 임용예정 직급은 당해 직무의 내용·관련성 및 책임도 등을 고려하여 임용권자가 정한다.

④ 영 제17조제1항제7호 및 연구 및 지도직 규정 제6조에 따라 고등학교·전문대학·대학(대학원을 포함한다. 이하 같다)졸업자를 특별임용하고자 하는 경우 그 선발기준과 추천절차 및 임용예정 직급은 다음 각 호와 같다.



1. 특별임용대상자는 시험요구일전 별표 2, 별표 3 및 별표 13에서 규정한 학과를 졸업한 자로서 교육감 또는 학교의 장이 추천한 자이어야 한다.
2. 임용예정 직렬은 별표 2, 별표 3 및 별표 13에서 규정한 해당 출신학과와 관련있는 직렬이어야 한다.
3. 임용예정 직급은 다음과 같다.

| 출신학력별     | 임 용 예 정 직 급                    |
|-----------|--------------------------------|
| 대 학 졸 업 자 | 6급 · 7급 · 연구사 · 기능직기능6급 · 기능7급 |
| 전문대학졸업자   | 7급 · 8급 · 지도사 · 기능직기능7급 · 기능8급 |
| 고등학교졸업자   | 9급 · 기능직 기능9급 이하               |

- ⑤ 영 제17조제1항제8호 및 연구 및 지도직 규정 제6조에 따른 특별임용시험에 응시할 수 있는 자는 별표 14에 따른 임용예정계급별 소요경력 연수가 경과한 자이어야 한다.
- ⑥ 영 제17조제1항제9호 및 연구 및 지도직 규정 제6조에 따라 재학 중 장학금을 받고 졸업하는 자의 특별임용예정 직급은 제4항제3호의 규정을 따른다.
- ⑦ 제1항 내지 제3항 및 제5항의 특별임용시험응시자격 소요경력의 계산은 시험요구일(시험요구기관의 장과 시험실시기관의 장이 동일한 경우 또는 영 제55조제2항에 따라 제한경쟁특별임용시험을 실시할 때에는 최종시험시행예정일) 현재를 기준으로 한다. 이 경우 소요경력을 계산함에 있어서는 임용예정 직급 관련 직무분야에서 비정규직으로 근무한 기간도 임용권자가 정하는 바에 따라 그 기간의 전부 또는 일부를 소요경력에 포함하여 계산할 수 있다.

제20조(특수직급 시험의 응시에 필요한 자격증) ① 별표 4에서 규정한 직급의 신규임용시험 또는 전직시험에 응시하는 자는 같은 표에서 규정한 자격증을 소지한 자이어야 한다.

② 제9조제2항은 제1항에 따른 자격증 소지에 관하여 이를 준용한다. 이 경우 “응시결격사유 해당여부”는 “자격증 소지여부”로, “특별임용시험”은 “특별임용시험 또는 전직시험”으로 본다.

제21조(특수 직무분야·환경 또는 지역공무원의 특별임용) ① 영 제17조제1항제6호에 따라 특수한 직무분야·환경 또는 지역에 근무할 공무원을 특별임용할 수 있는 범위는 다음 각 호와 같다.

1. 특수직무분야 : 기능직 사육직렬, 조무직렬, 방호직렬 및 위생직렬의 사역직류 공무원
2. 특수환경 : 「지방공무원 수당 등에 관한 규정」(이하 “수당규정”이라 한다) 별표 9 제7호의 장려수당 지급대상 중 라목·마목 및 바목의 기관 또는 시설의 공무원
3. 특수지역 : 수당규정 제12조 및 별표 10의 규정에 의한 특수지근무수당 지급대상지역의 공무원

② 제1항에 따라 기능직공무원을 특별임용하는 경우에는 영 제55조제1항제4호에 따라 필기시험을 면제한다.

제22조 (특별임용의 인원제한) 제21조제1항제3호 및 영 제17조제1항제11호에 따라 특별임용할 수 있는 인원은 그 기관 해당 직급 정원의 3분의 1(소수점 첫째자리에서 반올림한다)을 초과할 수 없다.

제23조(전직시험의 면제) ① 영 제29조제4호에 따라 전직시험을 면제할 수

있는 그 직급에 상응하는 자격증의 구분은 별표 8과 같다.

② 연구 및 지도직 규정 제10조제3호에 따라 전직시험을 면제할 수 있는 그 직급에 상응하는 자격증의 구분은 별표 7에 따른다.

③영 제29조제5호에 따라 연구직공무원이 기술직공무원으로 전직할 경우 전직시험을 면제할 수 있는 직무내용이 유사한 직렬은 별표 15와 같다.

### 제3장 임용

제24조(공개경쟁신규임용시험 합격자의 등록) ① 공개경쟁신규임용시험 합격자(이하 “임용후보자”라 한다)가 영 제11조에 따라 신규임용후보자등록을 하는 경우에는 등록공고일로부터 15일 이내에 별지 제2호 서식의 임용후보자 등록원서에 「교육감 소속 지방공무원 인사기록·통계 및 인사사무 처리 규칙」 별표 3에서 규정하는 구비서류를 첨부하여 신청하여야 한다.

② 제1항에 따라 등록을 신청하고자 하는 자는 임용후보자등록원서에 근무희망기관 또는 근무희망지역을 지정하여야 한다.

제25조(신규임용후보자 명부의 작성) ① 영 제12조에 따른 신규임용후보자 명부는 별지 제3호 서식에 따르고, 시험성적순위에 따라 작성하되, 필요하다고 인정하면 직류별·근무희망 기관별·근무희망 지역별로 구분하여 작성할 수 있다.

② 신규임용후보자명부에 등재된 자가 공무원으로 임용되거나 공무원 임용 결격사유가 있으면 그 명부에서 삭제한다.

③ 제1항에 따른 신규임용후보자명부를 작성함에 있어 시험성적이 같을

때에는 다음 각 호의 경력에 따라 순위를 결정한다.

1. 임용예정직위에 관련된 직무에 장기근무한 경력이 있는 자
2. 행정경력이 많은 자
3. 병역을 필한 자
4. 생년월일이 빠른 자

제26조(임용후보자 임용결과 통보) 「교육감 소속 지방공무원 인사기록·통계 및 인사사무 처리 규칙」 제11조에 따라 추천을 받은 임용후보자를 임용한 때에는 임용일부터 7일 내에 그 결과를 별지 제4호 서식의 공무원임용후보자 임용통보서에 의하여 임용후보자 추천권자에게 통보하여야 한다.

제27조(5급 공무원에의 승진임용순위명부 작성) ① 영 제38조제5항에 따라 5급 공무원의 승진임용순위명부는 승진시험에 따른 경우에는 승진시험 요구서의 승진후보자명부상의 평정점 5할, 제2차 시험성적 2할 및 승진임용 예정 직급에 상응하는 기본교육훈련과정의 훈련성적 3할의 비율로, 인사위원회의 의결에 따른 경우에는 승진의결시의 승진후보자명부상의 평정점 7할 및 승진임용 예정 직급에 상응하는 기본교육훈련과정의 훈련성적 3할의 비율로 합산하여 고득점자순으로 작성한다.

② 제1항에 따른 승진임용순위명부의 평정점이 동일한 경우에는 승진후보자명부의 순위에 따라 선순위자를 결정한다.

③ 제1항에 따른 승진임용순위명부는 5급 일반승진시험의 횡수별 또는 인사위원회의 심의 횡수별로 작성하고, 승진임용은 횡수별로 작성된 승진임용순위명부의 순위에 따른다.

제28조(연구직 및 지도직공무원 경력 등의 승진소요최저연수산입) ① 연구직 및 지도직공무원이 다른 일반직공무원으로 임용된 경우, 연구직 및 지도직공무원으로 근무한 기간 중 영 제33조제8항에 따라 최초임용계급에 있어서의 승진소요최저연수에 산입할 수 있는 기간은 별표 16의 기준에 따라 임용권자가 인정하는 기간으로 한다. 다만, 기능직공무원으로 임용된 경우에는 영 제33조제9항에 따른다.

② 영 제33조제9항에 따른 승진소요최저연수 산입은 특수경력직 또는 다른 종류의 경력직공무원이 퇴직 후 일반직공무원 또는 기능직공무원으로 임용된 경우에 별표 17의 기준에 따라 해당 계급 상당 이상의 특수경력직 또는 다른 종류의 경력직공무원으로서 3년을 초과하여 재직한 기간에 대하여 최초 임용계급 승진소요최저연수의 2분의1의 범위 안에서 이를 산입할 수 있다.

제29조(특별승진임용기준) 영 제38조의4제1항제2호 및 연구 및 지도직 규정 제20조제1항제2호에 따라 직무수행능력이 탁월하여 행정발전에 크게 공헌을 한 공무원을 특별승진대상자로 인정할 수 있는 기준은 다음 각 호의 어느 하나와 같다.

1. 새로운 시책을 개발하여 전국단위시책으로 채택된 경우, 그 시책개발에 직접 기여한 공무원
2. 중앙행정기관과 언론기관이 공동으로 주관한 전국 단위 공개심사에서 지방교육행정발전에 크게 공헌을 하였다고 인정하여 수여한 포상을 받은 공무원
3. 그 밖에 임용권자가 제1호 및 제2호에 따른 기준과 같은 수준의 지방

교육행정발전에 공헌을 하였다고 인정하는 공무원

제30조(자격증가점) 「교육감 소속 지방공무원 평정규칙」 제23조제1항제4호에 따라 지방자치단체의 장이 규칙으로 정하는 자격증은 별표 19와 같다.

제31조(겸임예정직급) 영 제7조의5 및 연구 및 지도직 규정 제26조에 따라 겸임할 수 있는 직급은 별표 18과 같다.

제32조(교육연수원의 교수요원 임용) ① 교육감 소속 지방공무원 교육연수원의 교수요원(이하 “교수요원”이라 한다) 임용은 학력, 경력, 능력 등을 고려하여 교과분야별로 담당을 1명 이상 지정하여 임용하되, 교육훈련계획을 수립하거나 사감지도활동 등을 하는 외에 강의 등 교과를 담당하는 교수요원은 6급 이상 공무원으로 임용하여야 한다.

② 교수요원으로 임용될 자는 「지방공무원 교육훈련법 시행령」 제20조의 자격기준에 해당하는 자이어야 한다.

③ 다음 각 호의 어느 하나에 해당하는 자는 교수요원으로 임용할 수 없다.

1. 징계처분을 받고 그 처분기간이 만료된 날부터 2년 또는 직위해제처분이 종료된 날부터 1년이 경과되지 아니한 자

2. 심신장애로 교수활동에 지장이 있는 자

3. 5급공무원에의 일반승진시험에 2회 이상 불합격한 6급공무원

④ 다음 각 호의 어느 하나에 해당하는 교수요원은 다른 직위로 전보하여야 한다.

1. 제3항 각 호 어느 하나에 해당하는 자

2. 교수요원으로서 능력이 없거나 품위를 손상시킨 자

부칙

이 규칙은 공포한 날부터 시행한다. 다만, 제18조제1항 및 별표 9의 개정 규정은 2011년 1월 1일부터 시행한다.

[별표 1]

각종시험시의 구비서류(제7조제2항 관련)

| 구분 | 구비서류의 종류                    | 비 고  |
|----|-----------------------------|--|
| 1  | 주민등록표 초본 1통<br>(전체 이력기재)    | 시·구, 읍·면·동장 발행   |
| 2  | 복무확인서 1부                    | 현역군인에 한함   |
| 3  | 자격증 또는 면허증 사본 1부            | 해당자에 한함  |
| 4  | 취업지원대상자증명서                  | 국가유공자등예우및지원에관한법률 제29조<br>또는 독립유공자예우에관한법률 제16조에<br>규정된 취업지원대상자에 한함  |
| 5  | 수급자증명서                      | 국민기초생활보장법 제2조에 규정된 수급<br>자로서, 저소득층구분모집 응시대상자에<br>한함                |
| 6  | 장애인 복지카드, 장애인등록증,<br>국가유공자증 | 장애인고용촉진 및 직업재활법 시행령 제3<br>조, 제4조에 규정된 장애인으로서 장애인<br>구분모집 응시대상자에 한함 |
| 7  | 학교생활기록관계서류                  | 시험실시기관의 장이 필요하다고 인정하는<br>경우에 한함                                    |



[별표 2]

연구직공무원 특별임용시험·전직시험응시자격구분표(제11조, 제19조제4항 관련)

| 직렬   | 계급   |   | 연구관·연구사  |  |
|------|------|---|--|--|
|      | 직류   |   |  |  |
| 학예연구 | 학예일반 |   | 국어국문학, 고고학, 역사학, 역사교육학, 박물관학, 문화재관리학, 문화유적학, 인류학, 민속학, 보존과학, 문헌정보학, 서지학, 미술학(미술사를 포함한다), 건축학(건축사를 포함한다.), 연극학, 공연예술학, 무용학, 생물학, 지질학, 음악, 지리학, 조경학, 가정학(의생활·식생활·주생활분야 등 생활과학 분야를 포함한다)을 전공한 자 |  |
|      |      | 미 | 미술   | 미술학(미술사를 포함한다), 미술관학, 예술학 또는 미학을 전공한 자 |
|      |      | 국 | 악  | 국악 또는 한국무용을 전공한 자                      |
|      |      | 국 | 어  | 국어국문학, 국어정책학 또는 언어학을 전공한 자             |
| 편사연구 | 편    | 사 | 역사학을 전공한 자   |  |
| 기록연구 | 기록관리 |   | 기록관리학, 역사학, 문헌정보학을 전공한 자   |  |
| 공업연구 | 기    | 계 | 정밀기계공학, 기계공학, 기계설계학, 제어계측공학, 항공우주공학 또는 조선공학을 전공한 자   |  |
|      |      | 전 | 기  | 전기공학, 전자공학, 통신공학 또는 컴퓨터공학을 전공한 자       |
|      |      | 전 | 자  |  |
|      | 금    | 속 | 금속공학 또는 금속재료공학을 전공한 자  |  |
|      | 섬    | 유 | 섬유공학을 전공한 자  |  |
|      | 화    | 공 | 화학공학, 공업화학, 화학, 농화학, 재료공학, 고분자공학, 요업공학, 원자력공학, 식품공학, 임산가공학, 제지공학, 생물학, 생물공학, 유전공학, 분자생물학, 미생물학, 단백질공학, 생물정보학 또는 환경공학을 전공한 자  |  |
|      |      | 화 | 학  |  |
|      | 산업경영 |   |  | 산업경영학, 산업공학, 공업경영학 또는 산업통계학을 전공한 자     |
|      | 물    | 리 |  | 물리학, 응용물리학 또는 원자력공학을 전공한 자             |

| 계급   |      | 연구관·연구사   |
|------|------|---|
| 직렬   | 직류   |   |
| 농업연구 | 작물   | 농학, 자원식물학, 농화학, 환경학, 원예학, 생물학, 물리학, 화학, 식물학, 분자생물학, 생화학, 식품학, 식품가공학, 실험통계학, 기상학, 수자원학, 약학, 한약학, 환경공학, 농생물학, 미생물학, 천연물화학 또는 관개배수학을 전공한 자 |
|      | 농업환경 | 농학, 자원식물학, 식물학, 원예학, 농화학, 환경학, 환경공학, 생물학, 물리학, 화학, 생화학, 농생물학, 미생물학, 수자원학 또는 관개배수학을 전공한자   |
|      | 작물보호 | 농화학, 농생물학, 환경학, 환경공학, 식품가공학, 식품공학, 미생물학, 작물보호학, 식물병리학, 곤충학, 농학, 원예학 또는 분자생물학을 전공한 자   |
|      | 농업경영 | 농업경영학, 농경제학, 축산경영학, 경제학, 경영학, 자원경제학 또는 통계학을 전공한 자   |
|      | 잠업곤충 | 잠사학, 천연섬유학, 농생물학, 미생물학, 농공학, 곤충학, 생물학, 천연고분자학, 분자생물학, 생화학, 화학, 농화학, 유전공학 또는 약학을 전공한 자   |
|      | 원예   | 원예학, 조경학, 농학, 농화학, 환경학, 생물학, 물리학, 화학, 식물학, 분자생물학, 농생물학 또는 식품가공학을 전공한 자  |
|      | 생명유전 | 유전공학, 분자생물학, 생화학, 미생물학, 식물학, 생물학, 물리학, 화학, 화학공학, 농학, 원예학, 농화학, 생물공학, 천연물화학, 단백질공학 또는 생물정보학을 전공한 자                                       |
|      | 농촌생활 | 식품학, 식품가공학, 생화학, 피복과학, 조경학, 농촌계획학, 산업공학, 교육학, 사회복지학, 사회학, 문화인류학, 경제학, 농촌관광학, 산업보건학, 또는 경영학을 전공한 자                                       |
|      | 축산   | 축산학, 축산경영학, 수의학, 식품가공학, 동물학, 분자생물학, 미생물학, 생화학, 환경공학 또는 유전공학을 전공한 자  |
|      | 농공   | 농공학, 건축공학, 기계공학, 재료공학, 토목공학, 농업기계공학, 전기공학, 식품가공학, 환경공학 또는 전자공학을 전공한 자   |
| 녹지연구 | 임업   | 임학, 임산가공학, 농화학, 화학, 화학공학, 공업화학, 생물화학공학, 생물공학, 농생물학, 분자생물학, 미생물학, 유전공학, 조경학, 생물학, 임업경제학, 임업경영학, 경제학, 경영학, 원예학 또는 식물자원학을 전공한 자            |
|      | 조경   |   |
| 수의연구 | 수의   | 축산학, 수의학, 동물학, 분자생물학, 생화학, 의학, 한의학, 미생물학 또는 생물학을 전공한자   |

| 직렬         | 계급   |    | 연구관·연구사   |
|------------|------|----|---|
|            | 직렬   | 직류 |   |
| 해양수산<br>연구 | 해양환경 |    | 해양학, 해양공학, 환경공학, 해양오염학, 화학, 지구과학, 지구물리학, 지리정보학, 해양원격탐사학, 해양생물학, 미생물학 또는 생물학을 전공한 자                          |
|            | 수산자원 |    | 수산자원학, 어장학, 해양생산관리학, 해양생물학, 생물통계학 또는 생물학을 전공한 자   |
|            | 수산양식 |    | 수산양식학, 수산자원학, 어병학, 해양오염학, 해양생물학, 유전공학, 분자생물학, 단백질공학 또는 생물학을 전공한 자   |
|            | 수산공학 |    | 해양학, 어구어법학, 어구공학, 어업기기학, 해양생물학, 수산토목학, 해양공학, 조선공학 또는 전자공학을 전공한 자  |
|            | 수산가공 |    | 식품학, 식품가공학, 수산가공학, 수산화학, 생화학, 생명공학 또는 미생물학을 전공한 자   |
|            | 수산경제 |    | 수산경제학, 수산경영학, 경제학, 경영학 또는 자원경제학을 전공한 자  |
| 보건연구       | 의학   |    | 보건학, 의학, 한의학, 치의학, 수의학, 미생물학, 생리학 또는 생화학을 전공한 자   |
|            | 약학   |    | 보건학, 약학, 한약학, 생물학, 미생물학 또는 화학을 전공한 자  |
|            | 공중보건 |    | 보건학, 의학, 한의학, 치의학, 약학, 한약학, 간호학, 화학, 생물학, 식품학, 식품가공학, 수의학, 축산학, 낙농학, 동물학, 위생공학, 유전공학 또는 생명정보학을 전공한 자        |
| 환경연구       | 환경   |    | 환경공학, 위생공학, 화학, 화학공학, 농화학, 환경화학, 도시계획학, 약학, 토목공학, 식품공학, 물리학, 천문학, 기상학, 지질학, 지리정보학, 산림자원학, 생물학 또는 해양학을 전공한 자 |
| 시설연구       | 토목   |    | 토목공학, 건설도시공학, 도시공학, 환경공학 또는 산업공학을 전공한 자   |
|            | 건축   |    | 건축공학, 도시공학, 환경공학, 산업공학 또는 조경공학을 전공한 자   |

비 고 : 윗표에서 “전공한 자”라 함은 고등교육법에 따른 대학(전문대학을 제외한다)에서 해당학 및 관련계통의 학을 전공하고 졸업한 자(이와 동등이상의 학력을 가진자를 포함한다)를 말한다.

[별표 3]

**지도직공무원 특별임용시험·전직시험응시자격구분표(제11조 및 제19조제4항 관련)**

| 직렬   | 계급    |    | 지 도 관   | 지 도 사  |
|------|-------|----|---|--|
|      | 직렬    | 직류 |   |  |
| 농촌지도 | 전 직 류 |    | 농업계통의 학(수의학을 포함한다)을 전공한 자   | 농업계통(수의학을 포함한다)의 전문대학이상 졸업자  |
| 생활지도 | 생 활   |    | 농업계통의 학(수의학을 포함한다), 소비자학, 가족학, 식품학, 식품가공학, 교육학(가정교육학을 포함한다), 관광학 또는 인간공학을 전공한 자 | 농업계통의 학(수의학을 포함한다), 소비자학, 가족학, 식품학, 식품가공학, 교육학(가정교육학을 포함한다), 관광학 또는 인간공학의 전문대학이상 졸업자 |
| 어촌지도 | 어 촌   |    | 수산학 또는 해양학을 전공한 자   | 수산 또는 해양계통의 전문대학이상 졸업자   |

- 비 고 1. 윗표에서 “전공한 자”라 함은 고등교육법에 따른 대학(전문대학을 제외한다)에서 해당학 및 관련계통의 학을 전공하고 졸업한 자(이와 동등이상의 학력을 가진자를 포함한다)를 말한다.
2. 윗표에서 “전문대학이상 졸업자”라 함은 고등교육법시행령 제70조에 따른 동등이상의 학력을 가진자를 포함한다

[별표 4]

특수직급의 신규임용시험 및 전직시험 응시자격증 구분표(제18조제2항 및 제20조제1항 관련)

| 직렬 | 계급   |   | 5급이상  | 6·7급   | 8·9급   |
|----|------|---|---|--|--|
|    | 직종   | 직류  |   |  |  |
| 항공 | 일반항공 | 기술사(항공기관, 항공기체)<br>기사(항공)<br>운송용조종사, 사업용조종사, 항공사, 항공기관사, 항공교통관제사, 항공정비사, 항공공장정비사, 운항관리사 | 기술사(항공기관, 항공기체)<br>기사(항공)<br>운송용조종사, 사업용조종사, 항공사, 항공기관사, 항공교통관제사, 항공정비사, 항공공장정비사, 운항관리사 | 기술사(항공기관, 항공기체)<br>기사(항공)<br>운송용조종사, 사업용조종사, 항공사, 항공교통관제사, 항공정비사, 항공공장정비사, 운항관리사, 자가용조종사 |  |
|    |      | 조종  | 운송용조종사, 사업용조종사, 항공사   | 운송용조종사, 사업용조종사, 항공사  | 운송용조종사, 사업용조종사, 항공사, 자가용조종사                                    |
|    |      | 정비  | 기술사(항공기관, 항공기체)<br>기사(항공)<br>항공정비사, 항공공장정비사, 항공기관사                                      | 기술사(항공기관, 항공기체)<br>기사(항공)<br>항공정비사, 항공공장정비사, 항공기관사                                       | 기술사(항공기관, 항공기체)<br>기사(항공)<br>산업기사(항공)<br>항공정비사, 항공공장정비사, 항공기관사 |
| 시설 | 지적   | 기술사(지적)<br>기사(지적)   | 기술사(지적)<br>기사(지적)   | 기술사(지적)<br>기사(지적)<br>산업기사(지적)  |  |

|      |      | 계급   |  |   |
|------|------|--|--|---|
| 직렬   | 직류   | 5급이상   | 6·7급   | 8·9급  |
| 사회복지 | 사회복지 | 사회복지사 1급   | 사회복지사 2급   | 사회복지사 3급  |
| 전 산  | 전 산  | 기술사(전자계산기, 정보통신, 정보관리, 전자계산조직응용)<br>기사(전자계산기, 정보통신, 정보처리, 전자계산기조직응용) | 기술사(전자계산기, 정보통신, 정보관리, 전자계산조직응용)<br>기사(전자계산기, 정보통신, 정보처리, 전자계산기조직응용) | 기술사(전자계산기, 정보통신, 정보관리, 전자계산조직응용)<br>기사(전자계산기, 정보통신, 정보처리, 전자계산기조직응용)<br>산업기사(전자계산기, 정보통신, 사무자동화, 정보처리)<br>멀티미디어콘텐츠제작전문가 |
| 사 서  | 사 서  | 1·2급 정사서   | 1·2급 정사서, 준사서  | 1·2급 정사서, 준사서   |
| 수 의  | 수 의  | 수의사  | 수의사  |   |
| 의 무  | 일반의무 | 의사, 한의사  |  |   |
|      | 치 무  | 치과의사   |  |   |
| 약 무  | 약 무  | 약사, 한의사, 한약사   | 약사, 한의사, 한약사   |   |
|      | 약 제  |  |  |   |
| 간 호  | 간 호  | 조산사, 간호사   | 조산사, 간호사   | 조산사, 간호사  |
| 해양수산 | 일반선박 | 기술사(기계제작, 산업기계설비, 조선)<br>기사(일반기계, 조선)<br>항해사1급 내지 2급<br>기관사1급 내지 2급  | 기술사(기계제작, 산업기계설비, 조선)<br>기사(일반기계, 조선)<br>항해사1급 내지 4급<br>기관사1급 내지 4급  | 기술사(기계제작, 산업기계설비, 조선)<br>기사(일반기계, 조선)<br>산업기사(컴퓨터응용가공, 조선)<br>항해사1급 내지 6급<br>기관사1급 내지 6급                                |
|      | 선박항해 | 기술사(조선)<br>기사(조선, 항로표지)<br>항해사1급 내지 2급                               | 기술사(조선)<br>기사(조선, 항로표지)<br>항해사1급 내지 4급                               | 기술사(조선)<br>기사(조선, 항로표지)<br>산업기사(조선, 항로표지)<br>항해사1급 내지 6급  |
|      | 선박기관 | 기술사(기계제작, 산업기계설비, 조선)<br>기사(일반기계)<br>기관사1급 내지 2급                     | 기술사(기계제작, 산업기계설비, 조선)<br>기사(일반기계)<br>기관사1급 내지 4급                     | 기술사(기계제작, 산업기계설비, 조선)<br>기사(일반기계)<br>산업기사(컴퓨터응용가공)<br>기관사1급 내지 6급   |

비고 : 폐지된 자격증으로서 국가기술자격법령 등에 따라 그 자격이 계속 인정되는 자격증은 특수직급의 신규임용시험 및 전직시험 응시대상 자격증으로 인정한다<신설 2006. 2. 15>

[별표 5]

**일반직공무원 및 기능직공무원 특별임용을 위한 국가기술자격법상의  
기술·기능분야 자격증 지정기준(제19조제1항 관련)**

**1. 일반직공무원(연구직·지도직 제외)**

| 계급              | 5급  | 6급                    | 7급               | 8급           | 9급   |
|-----------------|-----|-----------------------|------------------|--------------|------|
| 자격증의 구분 및 경력 기준 | 기술사 | 기능장, 기사(6년), 산업기사(9년) | 기사(3년), 산업기사(6년) | 기사, 산업기사(3년) | 산업기사 |

**2. 기능직공무원**

| 임용예정 계급        | 기능 5급                    | 기능 6급                      | 기능 7급  | 기능 8급                                      | 기능 9급           | 기능 10급          |
|----------------|--------------------------|----------------------------|--|--|-----------------|-----------------|
| 자격증의 등급 및 소요경력 | 기술사, 기능장, 기사(6년), 명장(6년) | 기사(2년), 산업기사(4년), 기능명장(2년) | 기사, 산업기사(2년), 기능사(4년), 기능명장, 국제기능올림픽 입상자(2년) | 산업기사, 기능사(2년), 국제기능올림픽 입상자, 전국기능대회 입상자(2년) | 기능사, 전국기능대회 입상자 | 기능사, 지방기능경기 입상자 |

**※ 비 고**

- ( )안의 숫자는 해당직급에 특별임용될 수 있는 경력요건으로서 이는 당해 자격증을 소지한 후 ( )안의 기간이상 관련분야에서 연구 또는 근무한 경력이 있어야 한다. 다만, 임용권자는 일반직공무원에 한하여 필요하다고 인정하는 경우 3년의 범위 안에서 ( )안의 기간을 단축할 수 있다.
- 1의2. 4급 이상 공무원으로 특별채용하는 경우에는 5급특별임용해당자격증 소지자로서 담당업무와 관련있는 분야에서 다음의 기간동안 근무·연구한 경력이 있어야 한다.  
\* 2급 : 10년이상, 3급 : 8년이상, 4급 : 4년이상
- 직렬(직류)별로 상위계급에 규정된 자격증은 하위계급에 해당하는 자격증으로 본다.
- 자격기본법 제17조에 따라 국가의 공인(공인이 폐지되거나 취소된 경우를 제외한다)을 받은 민간자격증에 대하여는 그 자격증에 해당하는 임용예정직급의 특별임용시험 응시자격에 해당하는 것으로 본다.
- 외국에서 취득한 자격증중 법령에 따라 우리나라의 자격증 소지자로 인정되는 경우에는 그 자격증에 해당하는 임용예정직급의 특별임용시험응시자격에 해당하는 것으로 본다.
- 관련법령이 개정되어 종전법령에 따라 취득한 자격증이 경과조치에 따라 개정법령에 따른 자격증으로 인정되는 경우에는 이를 특별임용을 위한 자격증으로 본다.
- “명장” 및 “기능경기대회”는 「기능장령법」에 따른 명장 및 기능경기대회를 말한다.

[별표 6]

### 특별임용을 위한 자격증 구분표(제19조제1항 관련)

#### 1. 국가기술자격법령상의 기술·기능분야 자격증

| 직 렬 | 직 류  | 대 상 자 격 증  |
|-----|------|--|
| 행 정 | 운 수  | 산업기사: 철도운송   |
| 전 산 | 전 산  | 기 술 사: 전자계산기, 정보통신, 정보관리, 전자계산기조직응용<br>기 사: 전자계산기, 정보통신, 정보관리, 전자계산기조직응용<br>산업기사: 전자계산기제어, 정보통신, 사무자동화, 정보처리   |
| 공 업 | 일반기계 | 기 술 사: 기계제작, 공조냉동기계, 철도차량, 차량, 건설기계, 기계공정설계, 용접, 금형, 산업기계설비, 기계안전, 공장관리, 품질관리  |
|     | 농업기계 | 기 능 장: 기계가공, 보일러, 철도차량정비, 자동차정비, 건설기계정비, 용접, 금형제작, 판금제관, 배관<br>기 사: 일반기계, 메카트로닉스, 공조냉동기계, 철도차량, 자동차정비, 자동차검사, 건설기계, 건설기계정비, 퀘도장비정비, 기계설계, 용접, 프레스금형설계, 사출금형설계, 농업기계, 에너지관리, 산업안전, 품질경영, 승강기<br>산업기사: 컴퓨터응용가공, 기계조립, 생산자동화, 기계설계, 공조냉동기계, 보일러, 철도차량, 철도운송, 자동차정비, 자동차검사, 건설기계, 건설기계정비, 퀘도장비정비, 치공구설계, 정밀측정, 용접, 프레스금형, 사출금형, 기계정비, 판금제관, 농업기계, 배관설비, 에너지관리, 산업안전, 품질경영, 영사, 승강기 |
|     | 기계운전 | 기 술 사: 기계제작, 철도차량, 차량, 건설기계, 기계공정설계, 용접, 금형, 산업기계설비, 기계안전, 교통<br>기 능 장: 기계가공, 철도차량정비, 자동차정비, 건설기계정비, 용접, 금형제작, 판금제관, 배관<br>기 사: 일반기계, 메카트로닉스, 철도차량, 자동차정비, 자동차검사, 건설기계, 건설기계정비, 퀘도장비정비, 기계설계, 용접, 프레스금형설계, 사출금형설계, 산업안전, 교통<br>산업기사: 컴퓨터응용가공, 기계조립, 생산자동화, 기계설계, 철도차량, 철도운송, 자동차정비, 자동차검사, 건설기계, 건설기계정비, 퀘도장비정비, 치공구설계, 정밀측정, 용접, 프레스금형, 사출금형, 기계정비, 판금제관, 배관설비, 산업안전, 교통      |
|     | 조 선  | 기 술 사: 조선<br>기 사: 일반기계, 조선<br>산업기사: 컴퓨터응용가공, 조선  |
|     | 일반전기 | 기 술 사: 발송배전, 건축전기설비, 전기응용, 철도신호, 전기철도, 전기안전, 품질관리<br>기 능 장: 전기<br>기 사: 전기, 전기공사, 철도신호, 전기철도, 산업안전, 품질경영, 승강기<br>산업기사: 전기, 전기공사, 철도신호, 전기철도, 산업안전, 품질경영, 승강기  |



| 직 렬 | 직 류  | 대 상 자 격 증  |
|-----|--|--|
|     | 전 자  | 기 술 사: 산업계측제어, 전자응용, 전자계산기, 전자계산조직응용, 품질관리<br>기 능 장: 전자기기<br>기 사: 메카트로닉스, 전자, 전자계산기, 반도체설계, 전자계산기조직응용, 품질경영<br>산업기사: 생산자동화, 전자, 전자계산기제어, 반도체설계, 품질경영                       |
|     | 원 자 력  | 기 술 사: 원자력발전, 방사선관리<br>기 사: 원자력, 에너지관리<br>산업기사: 에너지관리  |
|     | 금 속  | 기 술 사: 금속재료, 표면처리, 금속가공, 철야금, 비철야금, 비파괴검사, 품질관리<br>금속재료, 표면처리, 주조, 압연, 제선, 제강  |
|     | 야 금  | 기 능 장: 금속, 방사선비파괴검사, 초음파비파괴검사, 자기비파괴검사,<br>기 사: 침투비파괴검사, 와전류비파괴검사, 누설비파괴검사, 품질경영<br>금속재료, 표면처리, 주조, 방사선비파괴검사, 초음파비파괴검사,<br>산업기사: 자기비파괴검사, 침투비파괴검사, 품질경영                    |
|     | 섬 유  | 기 술 사: 방사, 섬유공정, 염색가공, 의류, 품질관리<br>기 사: 섬유물리, 섬유화학, 의류, 산업안전, 품질경영<br>산업기사: 섬유물리, 섬유화학, 섬유디자인, 패션디자인, 패션머천다이징, 산업안전, 품질경영<br>생사기사 2급(1999. 3. 27. 이전 취득)                   |
|     | 일반화공   | 기 술 사: 화공, 세라믹, 화공안전, 가스, 품질관리, 식품<br>기 능 장: 위험물, 가스<br>기 사: 화약류제조, 화공, 산업안전, 가스, 품질경영, 식품, 화학분석<br>산업기사: 화공, 화약류제조, 위험물, 산업안전, 가스, 품질경영, 식품                               |
| 자 원 | 기 술 사: 자원관리, 화약류관리, 해양, 지질 및 지반, 광해방지<br>기 사: 광산보안, 화약류관리, 해양환경, 해양자원개발, 해양공학, 응용지질, 광해방지<br>산업기사: 광산보안, 화약류관리, 해양조사 |  |
| 농 업 | 일반농업   | 기 술 사: 종자, 시설원예, 농화학, 식품<br>기 사: 종자, 시설원예, 식물보호, 식품, 생물공학, 유기농업, 화훼장식<br>산업기사: 종자, 식물보호, 식품, 유기농업  |
|     | 잠 업  | 기 사: 생물공학<br>생사기사 2급(1999. 3. 27. 이전 취득)   |
|     | 농 화 학  | 기 술 사: 시설원예, 축산, 산림, 농화학, 수산제조, 산업위생관리, 수질관리, 폐기물처리, 식품<br>기 사: 시설원예, 식물보호, 축산, 임산가공, 수산제조, 산업위생관리, 수질환경, 폐기물처리, 식품<br>산업기사: 식물보호, 축산, 임산가공, 수산제조, 산업위생관리, 수질환경, 폐기물처리, 식품 |

| 직 렬 직 류 | 대 상 자 격 증  |
|---------|--|
| 식물검역    | 기 술 사: 종자, 시설원예, 농화학, 산림<br>기 사: 종자, 시설원예, 식물보호, 산림, 생물공학, 임업종묘, 유기농업<br>산업기사: 종자, 식물보호, 산림, 임업종묘, 유기농업                              |
|         | 기 술 사: 축산, 식품<br>기 사: 축산, 식품<br>산업기사: 축산, 식품   |
|         | 기 술 사: 종자, 농화학, 식품<br>기 사: 종자, 식품, 생물공학<br>산업기사: 종자, 식품  |
| 녹 지 조 경 | 기 술 사: 조경, 시설원예, 산림, 자연환경관리<br>기 능 장: 산림<br>기 사: 조경, 시설원예, 산림, 식물보호, 자연생태복원<br>산업기사: 조경, 산림, 식물보호, 자연생태복원                            |
|         | 기 술 사: 조경, 종자, 산림, 농화학<br>기 능 장: 산림<br>기 사: 조경, 종자, 산림, 임업종묘, 식물보호, 임산가공<br>산업기사: 조경, 종자, 산림, 임업종묘, 식물보호, 임산가공                       |
|         | 기 술 사: 종자, 산림, 농화학<br>기 능 장: 산림<br>기 사: 산림, 임업종묘, 식물보호, 토양환경<br>산업기사: 산림, 임업종묘, 식물보호, 농림토양평가관리                                       |
|         | 기 술 사: 산림<br>기 능 장: 산림<br>기 사: 산림, 임산가공<br>산업기사: 산림, 임산가공  |
|         |  |
| 해양수산    | 기 술 사: 해양, 수질관리<br>기 사: 해양환경, 해양자원개발, 해양공학, 수질환경, 자연생태복원<br>산업기사: 해양조사, 수질환경, 자연생태복원   |
|         | 기 술 사: 해양, 수산양식, 어로, 수산제조, 수질관리, 식품<br>기 사: 해양환경, 해양자원개발, 해양공학, 어업생산관리, 수산양식, 수산제조, 수질환경, 식품<br>산업기사: 해양조사, 수산양식, 어로, 수산제조, 수질환경, 식품 |
|         | 기 술 사: 수산제조, 식품<br>기 사: 수산제조, 수산양식, 식품, 생물공학<br>산업기사: 수산제조, 식품   |
|         | 기 술 사: 수산양식, 수질관리<br>기 사: 수산양식, 수질환경, 생물공학<br>산업기사: 수산양식, 수질환경   |
|         | 기 술 사: 수산양식, 수질관리<br>기 사: 수산양식, 수질환경, 생물공학<br>산업기사: 수산양식, 수질환경   |

| 직 렬  | 직 류         | 대 상 자 격 증   |
|------|-------------|---|
|      | 어 로         | 기 술 사: 해양, 어로, 수질관리<br>기 사: 해양환경, 해양자원개발, 해양공학, 어업생산관리, 수산양식, 수질환경<br>해양조사, 어로, 수질환경<br>산업기사:   |
|      | 일반선박        | 기 술 사: 기계제작, 산업기계설비, 조선<br>기 사: 일반기계, 조선<br>산업기사: 컴퓨터응용가공, 조선   |
|      | 선박항해        | 기 술 사: 조선<br>기 사: 조선, 항로표지<br>산업기사: 조선, 항로표지  |
|      | 선박기관        | 기 술 사: 기계제작, 산업기계설비, 조선<br>기 사: 일반기계<br>산업기사: 컴퓨터응용가공   |
|      | 해양교통<br>시 설 | 기 술 사: 전기응용, 산업계측제어, 전자응용, 정보통신, 토목시공, 측량 및<br>지형공간정보<br>기 능 장: 전기, 전자기기<br>기 사: 전기, 전기공사, 전자, 무선설비, 토목, 측량 및 지형공간정보, 해양공학,<br>항로표지<br>산업기사: 전기, 전기공사, 전자, 무선설비, 토목, 측량 및 지형공간정보, 항로표지  |
| 보 건  | 보 건         | 기 술 사: 산업위생관리, 대기관리, 수질관리, 소음진동, 폐기물처리, 식품,<br>방사선관리, 광해방지, 인간공학<br>기 사: 산업위생관리, 대기환경, 수질환경, 소음진동, 폐기물처리, 식품, 광해방지,<br>인간공학<br>산업기사: 산업위생관리, 대기환경, 수질환경, 소음진동, 폐기물처리, 식품  |
| 의료기술 | 의료기술        | 기 술 사: 방사선관리  |
| 식품위생 | 식품위생        | 기 술 사: 축산, 수산제조, 품질관리, 포장, 식품<br>기 사: 축산, 수산제조, 품질경영, 포장, 식품<br>산업기사: 축산, 수산제조, 품질경영, 포장, 식품  |
| 환 경  | 일반환경        | 기 술 사: 화공, 수자원개발, 상하수도, 조경, 산림, 농화학, 해양, 화공안전,<br>산업위생관리, 대기관리, 수질관리, 소음진동, 지질 및 지반, 폐기물처리,<br>자연환경관리, 토양환경, 방사선관리, 기상예보, 광해방지<br>산림<br>기 능 장: 화공, 조경, 산림, 식물보호, 해양환경, 산업위생관리, 대기환경, 수질환경,<br>기 사: 소음진동, 응용지질, 폐기물처리, 자연생태복원, 생물분류, 토양환경, 기상,<br>광해방지<br>화공, 조경, 산림, 식물보호, 농림토양평가관리, 해양조사, 산업위생관리,<br>산업기사: 대기환경, 수질환경, 소음진동, 폐기물처리, 자연생태복원 |

| 직 렬 | 직 류   | 대 상 자 격 증   |
|-----|-------|---|
|     | 수 질   | 기 술 사: 수자원개발, 상하수도, 산림, 농화학, 해양, 수산양식, 수질관리, 광해방지<br>산림<br>기 능 장: 해양환경, 해양자원개발, 수산양식, 수질환경, 광해방지<br>기 사: 산림, 해양조사, 수산양식, 수질환경<br>산업기사:  |
|     | 대 기   | 기 술 사: 산림, 대기관리, 소음진동, 지질 및 지반, 기상예보<br>기 능 장: 산림<br>기 사: 대기환경, 소음진동, 응용지질, 기상<br>산업기사: 산림, 대기환경, 소음진동  |
|     | 폐 기 물 | 기 술 사: 화공, 상하수도, 산림, 농화학, 원자력발전, 방사선관리, 산업위생관리, 폐<br>기물처리, 토양환경, 광해방지<br>기 능 장: 산림<br>기 사: 화공, 원자력, 에너지관리, 산업위생관리, 폐기물처리, 토양환경, 광해방지<br>화공, 산림, 에너지관리, 산업위생관리, 폐기물처리<br>산업기사:   |
| 항 공 | 일반항공  | 기 술 사: 항공기관, 항공기체<br>기 사: 항공<br>산업기사: 항공  |
|     | 정 비   |   |
| 시 설 | 도시계획  | 기 술 사: 토질 및 기초, 토목구조, 항만 및 해안, 도로 및 공항, 수자원개발, 상하수<br>도, 토목시공, 측량 및 지형공간정보, 건축구조, 건축시공, 도시계획, 조경,<br>지적, 지질 및 지반, 교통<br>기 능 장: 건축일반시공<br>기 사: 토목, 측량 및 지형공간정보, 건축, 도시계획, 조경, 지적, 응용지질, 교통<br>토목, 측량 및 지형공간정보, 건축일반시공, 건축, 조경, 지적, 교통<br>산업기사:   |
|     | 일반토목  | 기 술 사: 토질 및 기초, 토목품질시험, 토목구조, 항만 및 해안, 도로 및 공항, 철도,<br>수자원개발, 상하수도, 농어업토목, 토목시공, 측량 및 지형공간정보, 도시<br>계획, 조경, 지적, 지질 및 지반, 건설안전, 교통, 광해방지<br>건설재료시험, 콘크리트, 철도보선, 토목, 측량 및 지형공간정보, 도시계획,<br>조경, 지적, 응용지질, 건설안전, 교통, 광해방지<br>건설재료시험, 콘크리트, 철도보선, 토목, 측량 및 지형공간정보, 조경, 지<br>적, 건설안전, 교통<br>산업기사: |
|     | 농업토목  | 기 술 사: 토질 및 기초, 토목품질시험, 토목구조, 수자원개발, 상하수도, 농어업토목,<br>토목시공, 측량 및 지형공간정보, 조경, 지적, 지질 및 지반, 건설안전, 교통<br>건설재료시험, 토목, 측량 및 지형공간정보, 조경, 지적, 응용지질, 건설안<br>전, 교통<br>건설재료시험, 토목, 측량 및 지형공간정보, 조경, 지적, 건설안전, 교통<br>산업기사:  |
|     | 건 축   | 기 술 사: 건축전기설비, 건축구조, 건축기계설비, 건축시공, 건축품질시험, 건설안전,<br>소방<br>기 능 장: 건축일반시공, 건축목재시공<br>기 사: 건축설비, 건축, 실내건축, 건설안전, 소방설비<br>산업기사: 건축설비, 건축일반시공, 건축, 조적, 건축목공, 실내건축, 건설안전, 소방설비  |

| 직 렬                | 직 류  | 대 상 자 격 증  |
|--------------------|--|--|
|                    | 지 적<br>측 지   | 기 술 사: 측량 및 지형공간정보, 지적<br>기 사: 측량 및 지형공간정보, 지적<br>산업기사: 측량 및 지형공간정보, 지적  |
|                    | 교통시설<br>도시교통<br>시 설  | 기 술 사: 토질 및 기초, 토목품질시험, 토목구조, 도로 및 공항, 철도, 토목시공, 측<br>량 및 지형공간정보, 도시계획, 조경, 지적, 지질 및 지반, 건설안전, 교통<br>건설재료시험, 철도보선, 토목, 측량 및 지형공간정보, 도시계획, 조경, 지<br>기 사: 적, 응용지질, 건설안전, 교통<br>건설재료시험, 철도보선, 토목, 측량 및 지형공간정보, 조경, 지적, 건설안<br>산업기사: 전, 교통 |
|                    | 디자인  | 기 술 사: 제품디자인, 도시계획, 조경<br>기 사: 시각디자인, 컬러리스트, 제품디자인, 건축, 실내건축, 도시계획, 조경<br>산업기사: 시각디자인, 컬러리스트, 제품디자인, 건축, 실내건축, 조경  |
| 통 신                | 통 신 사  | 기 술 사: 전자응용, 정보통신  |
|                    | 통신기술   | 기 능 장: 전자기기, 통신설비<br>기 사: 전자, 정보통신, 전파통신, 전파전자, 무선설비, 방송통신, 정보처리   |
|                    | 전송기술   | 전자, 정보통신, 통신선로, 사무자동화, 전파통신, 전파전자, 무선설비, 방송통   |
|                    | 전자통신<br>기 술  | 산업기사: 신, 정보처리  |
| 기능직공무원의<br>각 직렬·직류 | 시험실시기관의 장이 임용권자와 협의하여 정합<br>단, 기능직 공무원 중 신설된 기후환경 직렬의 자격증은 기사(대기환경), 산업 기<br>사(대기환경), 기능사(환경)로 한다. |  |

2. 기타법령에 따른 자격증(국가기술자격법에 따른 자격증중 서비스계의 기술자격증을 포함한다)소지자의 특별임용시험 응시자격요건

가. 일반직공무원의 특별임용시험 응시자격증 및 소요경력 구분표

| 직렬   | 계급<br>직류 | 5급                                    | 6급                          | 7급                       | 8급                       | 9급                 |
|------|----------|---------------------------------------|-----------------------------|--------------------------|--------------------------|--------------------|
|      |          | 행정                                    | 일반행정<br>법무행정                | 변호사,<br>변리사(4)           | 변리사                      |                    |
|      | 재경       | 변호사<br>공인회계사(4)<br>감정평가사(7)           | 공인회계사<br>감정평가사(3)           | 감정평가사                    |                          |                    |
|      | 국제통상     |                                       |                             |                          |                          |                    |
|      | 노동       | 변호사<br>공인노무사(7)<br>직업상담사(10)          | 공인노무사(3)<br>직업상담사(6)        | 공인노무사<br>직업상담사(3)        | 직업상담사(2급)<br>직업상담사(3급)   | 직업상담사(2급)          |
|      | 문화홍보     | 변호사                                   |                             |                          |                          |                    |
|      | 기업행정     | 변호사<br>공인회계사(4)<br>감정평가사(7)<br>세무사(7) | 공인회계사<br>감정평가사(3)<br>세무사(3) | 감정평가사<br>세무사             |                          |                    |
|      | 운수       |                                       | 물류관리사(9)<br>철도교통안전관리사(9)    | 물류관리사(6)<br>철도교통안전관리사(6) | 물류관리사(3)<br>철도교통안전관리사(3) | 물류관리사<br>철도교통안전관리사 |
|      | 감사       | 변호사<br>공인회계사(4)<br>세무사(7)<br>감정평가사(7) | 공인회계사<br>세무사(3)<br>감정평가사(3) | 세무사<br>감정평가사             |                          |                    |
| 세무   | 지방세      | 변호사<br>공인회계사(4)<br>세무사(7)             | 공인회계사<br>세무사(3)             | 세무사                      |                          |                    |
| 교육행정 | 교육행정     | 변호사                                   |                             |                          |                          |                    |

|      |       | 계급   | 5급  | 6급   | 7급                                   | 8급                                   | 9급               |
|------|-------|--|---|--|--------------------------------------|--------------------------------------|------------------|
| 직렬   | 직류    |  |   |  |                                      |                                      |                  |
| 사회복지 | 사회복지  | 변호사<br>사회복지사<br>1급(7)  |   | 사회복지사 1급(3)  | 사회복지사<br>1급                          | 사회복지사<br>2급                          | 사회복지사<br>3급      |
| 전 산  | 전 산   |  |   | 멀티미디어콘텐츠<br>작전문가(9)                                | 멀티미디어콘텐츠<br>제작전문가(6)                 | 멀티미디어콘텐츠<br>작전문가(3)                  | 멀티미디어콘텐츠<br>작전문가 |
| 사 서  | 사 서   | 1급 정사서(5)  | 1급 정사서<br>2급 정사서(6)   |  | 2급 정사서(3)                            | 2급 정사서                               | 준사서              |
| 공 업  | 원 자 력 | 원자로조종<br>감독자(5),<br>핵연료물질<br>취급감독자(5),<br>방사성동위<br>원소취급자<br>(특수),<br>방사선취급<br>감독자(5) | 원자로조종<br>감독자, 원자로조종사<br>(3),<br>핵연료물질<br>취급감독자,<br>핵연료물질<br>취급자(3),<br>방사성동위<br>원소취급자<br>(일반)(3),<br>방사선취급<br>감독자 | 원자로조종사,<br>핵연료물질<br>취급자,<br>방사성동위<br>원소취급자<br>(일반) |                                      |                                      |                  |
| 농 업  | 축 산   | 수의사(7)   | 수의사(3)  | 수의사  |                                      | 기축안공수정사                              |                  |
| 수 의  | 수 의   | 수의사(7)   | 수의사(3)  | 수의사  |                                      |                                      |                  |
| 해양수산 | 일반수산  | 수산질병관리사<br>(7)   | 수산질병관리사(3)  | 수산질병관리사  |                                      |                                      |                  |
|      | 일반선박  | 1급 항해사(3)<br>1급 기관사(3)   | 1급 항해사<br>2급 항해사(2)<br>1급 기관사<br>2급 기관사(2)  | 2급 항해사<br>3급 항해사(2)<br>2급 기관사<br>3급 기관사(2)         | 3급 항해사<br>4급 항해사<br>3급 기관사<br>4급 기관사 | 5급 항해사<br>6급 항해사<br>5급 기관사<br>6급 기관사 |                  |
| 해양수산 | 선박항해  | 1급 항해사(3)  | 1급 항해사<br>2급 항해사(2)   | 2급 항해사<br>3급 항해사(2)                                | 3급 항해사<br>4급 항해사                     | 5급 항해사<br>6급 항해사                     |                  |
|      | 선박기관  | 1급 기관사(3)  | 1급 기관사<br>2급 기관사(2)   | 2급 기관사<br>3급 기관사(2)                                | 3급 기관사<br>4급 기관사                     | 5급 기관사<br>6급 기관사                     |                  |
| 보 건  | 보 건   | 의사(2)<br>한 의사(2)<br>치과 의사(2)<br>수의사(7)<br>약사(7)<br>한약사(7)<br>조산사(12)<br>간호사(12)      | 수의사(3)<br>약사(3)<br>한약사(3)<br>조산사(6)<br>간호사(6)   | 수의사<br>약사<br>한약사<br>조산사(3)<br>간호사(3)               | 조산사<br>간호사                           |                                      |                  |
| 식품위생 | 식품위생  | 위생사(12)<br>영양사(12)   | 위생사(8)<br>영양사(8)  | 위생사(5)<br>영양사(5)                                   | 위생사(2)<br>영양사(2)                     | 위생사<br>영양사                           |                  |

| 직렬   | 계급    |    | 5급   | 6급   | 7급   | 8급   | 9급   |
|------|-------|----|--|--|--|--|--|
|      | 직렬    | 직류 |  |  |  |  |  |
| 의료기술 | 의료기술  |    | 임상병리사(12)<br>방사선사(12)<br>물리치료사(12)<br>치과기공사(12)<br>치과위생사(12)<br>작업치료사(12)<br>방사성동위<br>원소취급자(특수)<br>방사선취급<br>감독자(5)<br>임상심리사1급(7) | 임상병리사(8)<br>의무기록사(8)<br>방사선사(8)<br>물리치료사(8)<br>치과기공사(8)<br>치과위생사(8)<br>작업치료사(8)<br>방사성동위원소취급<br>자(일반)(3)<br>방사선취급감독자<br>임상심리사1급(3) | 임상병리사(5)<br>의무기록사(5)<br>방사선사(5)<br>물리치료사(5)<br>치과기공사(5)<br>치과위생사(5)<br>작업치료사(5)<br>방사성동위<br>원소취급자(일반)<br>임상심리사1급<br>임상심리사2급(3) | 임상병리사(2)<br>의무기록사(2)<br>방사선사(2)<br>물리치료사(2)<br>치과기공사(2)<br>치과위생사(2)<br>작업치료사(2)<br>임상심리사2급 | 임상병리사<br>의무기록사<br>방사선사<br>물리치료사<br>치과기공사<br>치과위생사<br>작업치료사 |
| 의 무  | 일반의무  |    | 의사(2)<br>한의사(2)  |  |  |  |  |
|      | 치 무   |    | 치과 의사(2)   |  |  |  |  |
| 약 무  | 약 무   |    | 약사(7)<br>한약사(7)  | 약사(3)<br>한약사(3)  | 약사<br>한약사  |  |  |
|      | 약 제   |    |  |  |  |  |  |
| 간 호  | 간 호   |    | 조산사(12)<br>간호사(12)   | 조산사(6)<br>간호사(6)   | 조산사(3)<br>간호사(3)   | 조산사<br>간호사   |  |
| 환 경  | 일반환경  |    | 의사(2)<br>수의사(7)<br>약사(7)<br>위생사(12)  | 수의사(3)<br>약사(3)<br>위생사(8)  | 수의사<br>약사<br>위생사(5)  | 위생사(2)   | 위생사  |
|      | 수 질   |    |  |  |  |  |  |
|      | 대 기   |    |  |  |  |  |  |
|      | 폐 기 물 |    |  |  |  |  |  |
| 항 공  | 일반항공  |    | 운송용조종사<br>사업용조종사(5)<br>항공사(10)<br>항공기관사(10)<br>항공교통관제사(10)<br>항공정비사(10)<br>항공공장정비사(10)<br>운항관리사(10)                              | 사업용조종사<br>항공사(6)<br>항공기관사(6)<br>항공교통관제사(6)<br>항공정비사(6)<br>항공공장정비사(6)<br>운항관리사(6)   | 자가용조종사(3)<br>항공사(3)<br>항공기관사(3)<br>항공교통관제사(3)<br>항공정비사(3)<br>항공공장<br>정비사(3)<br>운항관리사(3)  | 자가용조종사<br>항공사<br>항공기관사<br>항공교통관제사<br>항공정비사<br>항공공장정비사<br>운항관리사                             |  |
|      | 조 종   |    | 운송용조종사<br>사업용조종사(5)  | 사업용조종사   | 자가용조종사(3)  | 자가용조종사   |  |
|      | 정 비   |    | 항공정비사(10)<br>항공공장정비사(10)<br>항공기관사(10)  | 항공정비사(6)<br>항공공장정비사(6)<br>항공기관사(6)   | 항공정비사(3)<br>항공공장정비사(3)<br>항공기관사(3)   | 항공정비사<br>항공공장정비사<br>항공기관사  |  |
| 시 설  | 건 축   |    | 건축사(5)   | 건축사  |  |  |  |
|      | 디 자 인 |    | 건축사(5)   | 건축사  |  |  |  |

※ [별표5]의 「※비고」 사항은 이 표에도 적용한다.



나. 기능직공무원의 특별임용시험 응시자격증 및 소요경력 구분표

| 직렬   | 계급   |   | 기능6급      | 기능7급  | 기능8급  | 기능9·10급   |  |
|------|------|---|-----------|---|---|---|--|
|      | 직류   | 신 |           |   |   |   |  |
| 통    | 신    | 통 | 신         | 무대음향전문인1급   | 무대음향전문인2급   | 무대음향전문인3급   |  |
| 전    | 기    | 전 | 기         | 무대조명전문인1급   | 무대조명전문인2급   | 무대조명전문인3급   |  |
| 기    | 계    | 기 | 계         | 무대기계전문인1급   | 무대기계전문인2급   | 무대기계전문인3급   |  |
| 운    | 전    | 운 | 전         |   |   | 제1중운전면허(보통)<br>제2중운전면허(보통)  |  |
| 선박항해 | 선박항해 |   |           | 1급 항해사<br>2급 항해사  | 3급 항해사<br>4급 항해사  | 5급 항해사<br>6급 항해사<br>소형선박조종사   |  |
| 선박기관 | 선박기관 |   |           | 1급 기관사<br>2급 기관사  | 3급 기관사<br>4급 기관사  | 5급 기관사<br>6급 기관사<br>소형선박조종사   |  |
| 보    | 건    | 보 | 건         | 임상병리사(5)<br>의무기록사(5)<br>방사선사(5)<br>물리치료사(5)<br>치과기공사(5)<br>치과위생사(5)<br>작업치료사(5)<br>간호사(5)<br>조산사(5)<br>영양사(5) | 임상병리사(2)<br>의무기록사(2)<br>방사선사(2)<br>물리치료사(2)<br>치과기공사(2)<br>치과위생사(2)<br>작업치료사(2)<br>간호사(2)<br>조산사(2)<br>영양사(2) | 임상병리사<br>의무기록사<br>방사선사<br>물리치료사<br>치과기공사<br>치과위생사<br>작업치료사<br>간호사<br>조산사<br>영양사 |  |
| 간호조무 | 간호조무 |   |           | 간호사(5)<br>조산사(5)  | 간호사(2)<br>조산사(2)  | 간호사<br>조산사  | 간호조무사  |
| 위    | 생    | 위 | 생         | 위생사(5)<br>영양사(5)  | 위생사(2)<br>영양사(2)  | 위생사<br>영양사  |  |
|      |      |   |           | 사   | 역   | 영양사(5)  | 영양사(2)   |
| 조    | 리    | 조 | 리         |   | 조리사 1급(4)   | 조리사 1급(2)   | 조리사 1급<br>조리사 2급(2)                            |
| 사무보조 | 위    | 드 |           |   |   | 워드프로세서 1급<br>컴퓨터활용능력<br>2급이상  | 워드프로세서 2·3급<br>컴퓨터활용능력 3급                      |
|      |      |   | 필         | 기   |   |   | 한글속기 1급<br>영문속기 1급<br>워드프로세서 1급<br>컴퓨터활용능력2급이상 |
|      | 계    | 리 |           |   | 주산 1급이상<br>부기 1급  | 주산 2·3급<br>부기 2급  |  |
|      | 사    | 서 | 2급 정사서(3) | 2급 정사서  | 준사서   |   |  |

※ 비고

1. [별표5]의 「※비고」 사항은 이 표에도 적용한다.
2. 폐지된 자격증으로서 국가기술자격법령 등에 의하여 그 자격이 계속 인정되는 자격증은 특별채용대상 자격증으로 인정한다.

[별표 7]

**연구직 및 지도직공무원 특별임용을 위한 자격증 구분 및 전직시험이 면제되는  
자격증 구분표(제19조제2항 및 제23조제2항 관련)**

1. 연구직 공무원

| 직렬   | 직류         | 계급   |  |  |
|------|------------|--|--|--|
|      |            | 연 구 관  | 연 구 사  |  |
| 공업연구 | 기 계        | 기술사(기계제작, 공조냉동기계, 철도차량, 차량, 건설기계, 기계공정설계, 용접, 금형, 산업기계설비, 유체기계)          | 기사(일반기계, 메카트로닉스, 공조냉동기계, 철도차량, 자동차정비, 자동차검사, 건설기계, 건설기계정비, 기계공정설계, 치공구설계, 정밀측정, 용접, 프레스금형설계, 사출금형설계, 농업기계, 열관리, 승강기) |  |
|      | 전 기        | 기술사(발송배전, 건축전기설비, 전기응용, 철도신호, 전기철도)                                      | 기사(전기, 전기공사, 철도신호, 전기철도, 승강기)  |  |
|      | 전 자        | 기술사(산업계측제어, 전자응용, 전자계산기, 전자계산기조직응용)                                      | 기사(메카트로닉스, 공업계측제어, 전자, 전자계산기, 반도체설계, 전자계산기 조직응용)   |  |
|      | 금 속        | 기술사(금속재료, 표면처리, 금속가공, 철야금, 비철야금, 비파괴검사)                                  | 기사(금속, 방사선비파괴검사, 초음파비파괴검사, 자기비파괴검사, 침투비파괴검사, 와전류비파괴검사, 누설비파괴검사)  |  |
|      | 섬 유        | 기술사(방사, 섬유공정, 제도, 방직, 생사, 염색가공, 의류)                                      | 기사(방사, 섬유물리, 섬유화학, 염색가공, 의류)   |  |
|      | 화 공<br>화 학 | 기술사(공업화학, 화학장치설비, 화학공장설계, 세라믹, 고분자제품, 식품)                                | 기사(공업화학, 화약류제조, 화공, 세라믹, 식품)   |  |
|      | 산업경영       | 기술사(제품디자인, 기계안전, 화공안전, 전기안전, 건설안전, 산업위생관리, 소방, 가스, 공장관리, 품질관리, 포장)       | 기사(제품디자인, 시각디자인, 컬러리스트, 산업안전, 건설안전, 산업위생관리, 소방설비, 가스, 공정관리, 품질관리, 포장)  |  |
|      | 물 리        | 기술사(원자력발전, 핵연료, 방사선관리)   | 기사(전자, 원자력, 열관리, 광학)   |  |
|      | 농업연구       | 작 물  | 기술사(종자, 시설원예, 농화학, 식품)<br>약사(7)  | 기사(종자, 시설원예, 식물보호, 농화학, 농림토양평가관리, 식품, 생물공학, 유기농업, 화훼장식)<br>약사  |
|      |            | 농업환경   | 기술사(종자, 시설원예, 농화학, 식품, 조경, 산림, 산업위생관리, 대기관리, 수질관리, 폐기물처리, 자연환경관리, 토양환경, 기상예보)<br>약사(7)                               | 기사(종자, 시설원예, 식물보호, 농화학, 식품, 농림토양평가관리, 생물공학, 조경, 산업위생관리, 대기환경, 수질환경, 폐기물처리, 자연생태복원, 생물분류, 토양환경, 기상, 유기농업)<br>약사, 위생사(5) |
| 원 예  |            | 기술사(종자, 시설원예, 농화학, 조경)   | 기사(종자, 시설원예, 식물보호, 농화학, 농림토양평가관리, 조경, 생물공학, 유기농업, 화훼장식)  |  |
| 생명유전 |            | 기술사(종자, 농화학, 식품)   | 기사(종자, 농화학, 식품, 생물공학)  |  |
| 농촌생활 |            | 기술사(염색가공, 의류, 조경, 산업위생관리, 수질관리, 폐기물처리, 식품, 농화학)<br>평생교육사 1급, 사회복지사 1급(7) | 기사(섬유물리, 섬유화학, 의류, 조경, 산업위생관리, 수질환경, 폐기물처리, 식품, 생물공학, 농화학)<br>평생교육사 2급, 사회복지사 1급, 소비자전문상담사 1급(3), 영양사(5), 위생사(5)     |  |

| 직렬     | 계급   |  | 연 구 관   | 연 구 사   |
|--------|------|--|---|---|
|        | 직류   |  |   |   |
| 농업연구   | 축 산  |  | 기술사(축산, 식품, 폐기물처리)<br>수의사(7)  | 기사(축산, 식품, 폐기물처리, 생물공학, 유기농업)<br>수의사  |
|        | 농 공  |  | 기술사(기계제작, 공조냉동기계, 차량, 기계공정설계, 용접, 금형, 비철야금비파괴검사, 수자원개발, 농어업토목, 조경, 기계안전, 화공안전, 전기안전, 건설안전, 소방, 가스, 품질관리, 건설기계, 토질 및 기초, 토목시공, 측량 및 지형공간정보)                | 기사(일반기계, 메카트로닉스, 공조냉동기계, 건설기계정비, 캐드장비정비 용접, 프레스금형설계, 사출금형설계, 농업기계, 방사선비파괴검사, 초음파비파괴검사, 자기비파괴검사, 침투비파괴검사, 와전류비파괴검사, 누설비파괴검사, 토목, 조경, 산업안전, 건설안전, 산업위생관리, 소방설비, 가스, 품질경영, 기계설비, 인간공학, 소음진동, 자동차 정비, 건설기계, 건설재료 시험, 측량 및 지형공간정보) |
| 녹지연구   | 임 업  |  | 기술사(조경, 종자, 산림, 임산가공, 농화학)  | 기사(조경, 종자, 산림, 임업종묘, 식물보호, 임산가공, 농화학, 농림토양평가관리)   |
|        | 조 경  |  |   |   |
| 수의연구   | 수 의  |  | 기술사(축산)<br>수의사(7)   | 기사(축산)<br>수의사   |
| 해양수산연구 | 해양환경 |  | 기술사(해양, 수질관리)   | 기사(해양환경, 해양자원개발, 수질환경)  |
|        | 수산자원 |  | 기술사(해양, 수산양식, 어로)   | 기사(해양환경, 해양자원개발, 해양공학, 해양생산관리, 수산 양식, 어로)   |
|        | 수산양식 |  | 기술사(수산양식, 수질관리)   | 기사(수산양식, 어병, 수질환경, 생명공학)  |
|        | 수산공학 |  | 기술사(해양, 어로)   | 기사(해양공학, 해양생산관리, 어로)  |
|        | 수산가공 |  | 기술사(수산제조, 식품)   | 기사(수산제조, 식품, 생물공학)  |
|        | 수산경제 |  | 기술사(수산제조, 식품)   | 기사(수산제조, 식품, 생명공학)  |
| 보건연구   | 의 학  |  | 의사(2), 한의사(2), 치과의사(2)<br>수의사(7)  | 의사, 한의사, 치과의사, 수의사  |
|        | 약 학  |  | 약사(7), 한의사(2), 한약사(7)   | 약사, 한의사, 한약사  |
|        | 공중보건 |  | 기술사(방사선관리, 산업위생관리, 대기관리, 수질관리, 소음진동, 폐기물처리, 식품, 광해방지, 인간공학)<br><br>의사(2), 한의사(2), 치과의사(2)<br>약사(7), 한약사(7), 수의사(7), 전문간호사(7), 방사성동위원소취급자(특수), 방사선취급감독자(5) | 기사(산업위생관리, 대기환경, 수질환경, 소음진동, 폐기물처리, 식품, 광해방지, 인간공학)<br><br>의사, 한의사, 치과의사, 약사, 한약사, 수의사, 간호사(3), 조산사(3), 방사성동위원소취급자(일반), 방사선취급감독자, 임상병리사(5), 의무기록사(5), 방사선사(5), 물리치료사(5), 치과기공사(5), 치과위생사(5), 작업치료사(5), 위생사(5), 영양사(5)         |

| 직렬   | 계급 |   | 연구관  | 연구사   |
|------|----|---|--|---|
|      | 직류 |   |  |   |
| 환경연구 | 환  | 경 | 기술사(공업화학, 화학장치설비, 화학공장설계, 고분자제품, 수자원개발, 상하수도, 조경, 산림, 농화학, 해양, 화공안전, 산업위생관리, 대기관리, 수질관리, 소음진동, 지질 및 지반, 폐기물처리, 자연환경관리, 토양환경, 방사선관리, 기상예보)<br>의사(2), 약사(7), 수의사(7), | 기사(공업화학, 조경, 산림, 식물보호, 농화학, 해양환경, 산업위생관리, 대기환경, 수질환경, 소음진동, 폐기물처리, 자연생태복원, 생물분류, 토양환경)<br><br>의사, 약사, 수의사, 위생사(5) |
| 시설연구 | 토  | 목 | 기술사(토질 및 기초, 토목품질시험, 토목구조, 항만 및 해안, 도로 및 공항, 철도, 수자원개발, 상하수도, 농어업토목, 토목시공, 측량 및 지형공간정보, 도시계획, 조경, 지적, 지질 및 지반, 건설안전, 교통, 광해방지)                                     | 기사(건설재료시험, 철도보선, 토목, 측량 및 지형공간정보, 도시계획, 조경, 지적, 응용지질, 건설안전, 교통, 광해방지)   |
|      | 건  | 축 | 기술사(건축전기설비, 건축구조, 건축기계설비, 건축시공, 건축품질시험, 건설안전, 소방)<br>건축사   | 기사(건축설비, 건축, 실내건축, 건설안전, 소방설비)  |

### ※ 비 고

1. 직류별로 연구관에 해당하는 자격증은 연구사에 해당하는 자격증으로 본다.
2. 특별임용의 경우 기사 자격증 소지자는 해당자격증 소지 후 3년, 기타 자격증 소지자는 해당자격증 소지후 ( )안의 기간(년)이상 관련분야에서 연구 또는 근무경력이 있어야 한다. 다만, 임용권자는 필요하다고 인정하는 경우에는 3년의 범위 안에서 ( )의 기간을 단축할 수 있다.
3. 폐지된 자격증으로서 국가기술자격법령 등에 따라 그 자격이 계속 인정되는 자격증은 특별채용대상 및 전직시험 면제대상 자격증으로 인정한다.

2. 시도직 공무원

| 직렬   | 계급 |   | 지 도 관   | 지 도 사   |
|------|----|---|---|---|
|      | 직류 |   |   |   |
| 농촌지도 | 농  | 업 | 기술사(종자, 시설원예, 농화학, 식품)  | 기사(종자, 시설원예, 식물보호, 농화학, 식품, 생물공학, 농림토양평가관리, 유기농업, 화훼장식)   |
|      | 임  | 업 | 기술사(조경, 종자, 산림, 임산가공, 농화학)  | 기사(조경, 종자, 산림, 임업종묘, 식물보호, 임산가공, 농화학)   |
|      | 잠  | 업 | 기술사(생사)   | 기사(생물공학)<br>생사기사 2급(6)<br>※1999.3.27이전 취득   |
|      | 원  | 예 | 기술사(종자, 시설원예, 농화학)  | 기사(종자, 시설원예, 식물보호, 농화학, 생물공학, 농림토양평가관리, 유기농업, 화훼장식)   |
|      | 축  | 산 | 기술사(축산, 식품, 폐기물처리)<br>수의사(7)  | 기사(축산, 식품, 폐기물처리, 생물공학, 유기농업)<br>수의사  |
|      | 가  | 축 | 기술사(축산)<br>수의사(7)   | 기사(축산)<br>수의사   |
|      | 농  | 촌 | 평생교육사 1급  | 청소년지도사(5), 평생교육사2급  |
|      | 농  | 업 | 기술사(기계제작, 공조냉동기계, 차량, 건설기계, 기계공정설계, 용접, 금형, 산업기계, 유체기계)                                     | 기사(일반기계, 메카트로닉스, 공조냉동기계, 자동차정비, 자동차검사, 건설기계, 건설기계정비, 기계공정설계, 치공구설계, 정밀측정, 용접, 프레스금형설계, 사출금형설계, 농업기계, 승강기) |
|      | 농  | 업 | 기술사(토질 및 기초, 토목품질시험, 토목구조, 수자원개발, 상하수도, 농업토목, 토목시공, 측량 및 지형공간정보, 조경, 지적, 지질 및 기반, 건설안전, 교통) | 기사(건설재료시험, 토목, 측량 및 지형공간정보, 조경, 지적, 응용지질, 건설안전, 교통)   |
| 생활지도 | 생  | 활 | 기술사(염색가공, 의류, 조경, 산업위생관리, 수질관리, 폐기물처리, 식품)  | 기사(섬유물리, 섬유화학, 의류, 조경, 산업위생관리, 수질환경, 폐기물처리, 식품)   |
|      |    |   | 평생교육사 1급  | 평생교육사2급, 위생사(5), 영양사(5)   |
| 어촌지도 | 어  | 촌 | 기술사(해양, 수산양식, 어로, 수산제조, 수질관리)<br>수산질병관리사(7)   | 기사(해양환경, 해양자원개발, 해양공학, 해양생물관리, 수산양식, 어병, 어로, 수산제조, 수질환경)<br>수산질병관리사                                       |

※ 비 고

1. 직류별로 지도관에 해당하는 자격증은 지도사에 해당하는 자격증으로 본다.
2. 특별임용의 경우 기사 자격증 소지자는 해당자격증 소지후 3년, 기타 자격증 소지자는 해당자격증 소지 후 ( )안의 기간(년)이상 관련분야에서 연구 또는 근무 경력이 있어야 한다. 다만, 임용권자는 필요하다고 인정하는 경우에는 3년의 범위 안에서 ( )의 기간을 단축할 수 있다.
3. 폐지된 자격증으로서 국가기술자격법령 등에 따라 그 자격이 계속 인정되는 자격증은 특별채용대상 및 전직시험 면제대상 자격증으로 인정한다.

[별표 8]

**전직시험이 면제되는 자격증 구분표(제23조제1항 관련)**

1. 일반직공무원(연구직 및 지도직공무원은 제외한다)

| 직렬   | 직류   | 계급  |   |  |
|------|------|---|---|--|
|      |      | 5급 이상   | 6·7급  | 8·9급   |
| 행정   | 운수   |   |   | 산업기사(열차조작), 물류관리사, 철도교통안전관리자   |
| 사회복지 | 사회복지 | 사회복지사 1급  | 사회복지사 2급  | 사회복지사 3급   |
| 전산   | 전산   | 기술사(전자계산기, 정보통신, 정보관리, 전자계산기조직응용)   | 기사(전자계산기, 정보통신, 정보관리, 전자계산기조직응용)                          | 산업기사(전자계산기, 정보통신, 사무자동화, 정보처리, 정보기술, 전자계산기조직응용)멀티미디어 콘텐츠제작전문가  |
| 사서   | 사서   | 1급 정사서  | 2급 정사서  | 준사서  |
| 공업   | 일반기계 | 기술사(기계제작, 공조냉동기계, 철도차량, 차량, 건설기계, 기계공정설계, 용접, 금형, 산업기계설비, 기계안전, 공정관리, 품질관리) | 기능장(기계가공, 보일러, 철도차량정비, 자동차정비, 건설기계정비, 용접, 금형제작, 판금제관, 배관) | 산업기사(컴퓨터응용가공, 기계조립, 메카트로닉스, 생산자동화, 기계설계, 공조냉동기계, 보일러, 철도차량, 철도동력차기관정비, 철도동력차전기정비, 객화차정비, 열차조작, 자동차정비, 자동차검사, 건설기계, 건설기계정비, 캐도장비정비, 치공구설계, 정밀측정, 계량기계, 계량전기, 계량물리, 용접, 프레스금형, 사출금형, 기계정비, 판금제관, 농업기계, 배관설비, 열관리, 산업안전, 품질경영, 승강기) |
|      | 농업기계 |   |   |  |
|      | 기계운전 | 기술사(기계제작, 철도차량, 차량, 건설기계, 기계공정설계, 용접, 금형, 산업기계설비, 기계안전, 교통)                 | 기능장(기계가공, 철도차량정비, 자동차정비, 건설기계정비, 용접, 금형제작, 판금제관, 배관)      | 산업기사(컴퓨터응용가공, 생산기계, 기계조립, 메카트로닉스, 생산자동화, 기계설계)   |

|        |          | 계급  | 5급 이상  | 6·7급  | 8·9급  |
|--------|----------|---|--|---|---|
| 직렬     | 직류       |   |  |   |   |
| 공<br>업 | 기계운전     |   |  | 기사(일반기계, 메카트로닉스, 철도차량, 자동차정비, 자동차검사, 건설기계, 건설기계정비, 궤도장비정비, 기계설계, 용접, 프레스금형설계, 사출금형설계, 산업안전, 교통) | 철도차량, 철도동력차기관정비, 철도동력차전기정비, 객화차정비, 열차조작, 자동차정비, 자동차검사, 건설기계, 건설기계정비, 궤도장비정비, 치공구설계, 정밀측정, 용접, 프레스금형, 사출금형, 기계정비, 판금제관, 배관설비, 산업안전, 교통)<br>철도교통안전관리자 |
|        | 일반전기     | 기술사(발송배전, 건축전기설비, 전기응용, 철도신호, 전기철도, 전기안전, 품질관리)                           | 기능장(전기)<br>기사(전기, 전기공사, 철도신호, 전기철도, 산업안전, 품질경영, 승강기)   | 산업기사(전기, 전기공사, 전기기기, 철도신호, 산업안전, 품질관리, 승강기)   |   |
|        | 전자       | 기술사(공업계측제어, 전자응용, 전자계산기, 전자계산조직응용, 품질관리)                                  | 기능장(전자기기)<br>기사(메카트로닉스, 전자, 전자계산기, 전자계산기조직응용, 품질경영)  | 산업기사(메카트로닉스, 전자, 전자계산기, 전자회로설계, 디지털제어, 품질경영)  |   |
|        | 원자력      | 기술사(원자력발전, 방사선관리), 방사선취급감독자, 방사성동위원소취급자(특수), 원자로조종감독자, 핵연료물질취급감독자, 원자로조종사 | 기사(원자력, 열관리)<br>방사성동위원소취급자(일반), 핵연료물질취급자   |   |   |
|        | 금속<br>야금 | 기술사(금속재료, 표면처리, 금속가공, 철야금, 비철야금, 비파괴검사, 품질관리)                             | 기능장(금속재료, 표면처리, 주조, 압연, 제선, 제강)<br>기사(금속, 방사선비파괴검사, 초음파비파괴검사, 자기비파괴검사, 침투비파괴검사, 와전류비파괴검사, 누설비파괴검사, 품질경영) | 산업기사(금속재료, 표면처리, 주조, 방사선비파괴검사, 초음파비파괴검사, 자기비파괴검사, 침투비파괴검사, 품질경영)                                |   |
|        | 섬유       | 기술사(방사, 섬유공정, 염색가공, 의류, 품질관리)   | 기사(섬유물리, 섬유화학, 의류, 산업안전, 품질경영)<br>생사기사2급(19.99.3.27 이전 취득)   | 산업기사(섬유물리, 섬유화학, 섬유디자인, 패션디자인, 패션머천다이징, 산업안전, 품질경영)   |   |
|        | 일반화학     | 기술사(화학, 세라믹, 화학안전, 가스, 품질관리, 식품)  | 기능장(위험물, 가스)<br>기사(화학류제조, 화학, 산업안전, 가스, 품질경영, 식품)  | 산업기사(화학, 화학류제조, 세라믹, 위험물, 산업안전, 가스, 품질경영, 식품)   |   |

|      |       | 계급   | 5급 이상  | 6·7급  | 8·9급   |                         |
|------|-------|--|--|---|--|-------------------------|
| 직렬   | 직류    |  |  |   |  |                         |
| 공    | 업     | 가  | 기술사(화공안전)  | 가능쟁위험물관리, 가스<br>기사(화공, 산업안전)  | 산업기사(위험물관리, 산업안<br>전, 가스)                        |                         |
|      | 자     | 원  | 기술사(자원관리, 화약류관<br>리, 해양, 지질및지반, 광해<br>방지)                              | 기사(광산보안, 화약류관리,<br>해양환경, 해양자원개발,<br>해양공학 응용지질 광해방지)                 | 산업기사(광산보안, 화약류관<br>리, 굴착, 해양조사)                  |                         |
| 농    | 업     | 일반농업   | 기술사(종자, 시설원예, 농<br>화학, 식품)   | 기사(종자, 시설원예, 식물 보<br>호, 농화학, 농림토양평가관리,<br>식품, 생물공학, 유기농업, 화<br>훼장식) | 산업기사(종자, 시설원예, 식물<br>보호, 농림토양평가관리, 식품,<br>유기농업)  |                         |
|      |       | 잠  | 업  | 기사(생물공학)<br>생사기사 2급(1999. 3. 27 이<br>전 취득)                          |  |                         |
|      |       | 식물검역   | 기술사(조경, 종자, 산림,<br>농화학)  | 기사(종자, 시설원예, 식물보<br>호, 농화학, 농림토양평가관리,<br>산림, 생물공학, 유기농업)            | 산업기사(종자, 시설원예, 식<br>물보호, 농림토양평가관리, 산<br>림, 유기농업) |                         |
|      |       | 농  | 화  | 기술사(농화학)  | 기사(농화학)  |                         |
|      |       | 축  | 산  | 기술사(축산, 식품)<br>수의사  | 기사(축산, 식품)                                       | 산업기사(축산, 식품)<br>가축인공수정사 |
| 녹    | 지     | 산림자원   | 기술사(종자, 산림, 임산가공,<br>농화학)  | 가능쟁(산림)<br>기사(종자, 산림 임업종묘, 식물보<br>호, 임산가공, 농화학)                     | 산업기사(종자, 산림, 임업종<br>묘, 식물보호, 임산가공)               |                         |
|      |       | 산림보호   | 기술사(종자, 산림, 농화학)   | 기능장(산림)<br>기사(산림, 임업종묘, 농화학,<br>식물보호, 농림토양평가관리)                     | 산업기사(산림, 임업종묘, 식물<br>보호, 농림토양평가관리)               |                         |
|      |       | 산림이용   | 기술사(산림, 임산가공)  | 기능장(산림)<br>기사(산림, 임산가공)   | 산업기사(산림, 임산가공)                                   |                         |
|      |       | 조  | 경  | 기술사(조경, 자연환경관리, 산림)   | 기사(조경, 자연환경생태복<br>원, 산림)                         | 산업기사(조경, 자연생태복원, 산림)    |
| 수    | 의     | 수  | 의  | 수의사   |  |                         |
| 해양수산 | 일반해양  | 기술사(해양, 수산양식, 어<br>로, 수산제조, 수질관리, 식<br>품)          | 기사(해양환경, 해양자원개발,<br>해양공학, 해양생산관리, 수<br>산양식, 어병, 어로, 수산제조,<br>식품, 수질환경) | 산업기사(해양조사, 수산양<br>식, 어로, 수산제조, 수질환<br>경, 식품)                        |  |                         |
|      | 일반수산  |  |  |   |  |                         |
|      | 수산제조  |  |  |   |  |                         |
|      | 수산중식  |  |  |   |  |                         |
|      | 어     | 로  |  |   |  |                         |
|      | 수산물검사 |  |  |   |  |                         |
| 해양교통 | 시     | 설  |  |   |  |                         |
|      | 일반선박  | 기술사(기계제작, 산업기계,<br>설비, 조선)<br>1·2급 항해사<br>1·2급 기관사 | 기사(일반기계, 조선)<br>3·4급 항해사<br>3·4급 기관사                                   | 산업기사(컴퓨터응용가공, 조선)<br>5·6급 항해사<br>5·6급 기관사                           |  |                         |



| 직렬 \ 계급 |      | 5급 이상  | 6·7급  | 8·9급  |
|---------|------|--|---|---|
| 해양수산    | 선박항해 | 기술사(조선)<br>1·2급 항해사  | 기사(조선, 항로표지)<br>3·4급 항해사  | 산업기사(조선, 항로표지)<br>5·6급 항해사  |
|         | 선박기관 | 기술사(기계제작, 산업기계, 설비, 조선)<br>1·2급 기관사  | 기사(일반기계)<br>3·4급 기관사  | 산업기사(컴퓨터용용가공)<br>5·6급 기관사   |
| 보건      | 보건   | 기술사(산업위생관리, 대기 관리, 수질관리, 소음진동, 폐기물처리, 식품, 방사선 관리, 광해방지, 인간공학) 방사성동위원소취급자(특수), 방사선취급감독자, 의사, 한의사, 치과의사, 약사, 한약사, 수의사, 전문간호사       | 기사(산업위생관리, 대기환경, 수질환경, 소음진동, 폐기물처리, 식품, 광해방지, 인간공학) 위생사, 영양사, 방사성동위원소취급자(일반), 의무기록사, 임상병리사, 방사선과, 물리치료사, 치과기사, 치과위생사, 작업치료사, 간호사, 조산사, 임상심리사1급, 응급구조사1급 | 산업기사(산업위생관리, 대기환경, 수질환경, 소음진동, 폐기물처리, 식품) 임상심리사2급, 응급구조사2급                        |
| 식품위생    | 식품위생 | 기술사(축산, 수산제조, 품질관리, 포장, 식품)  | 기사(축산, 수산제조, 품질관리, 포장, 식품) 영양사, 위생사   | 산업기사(축산, 수산제조, 품질관리, 포장, 식품)  |
| 의료기술    | 의료기술 | 기술사(방사선관리) 의사, 한의사, 치과의사, 약사, 한약사, 전문간호사, 방사성동위원소취급자(특수), 방사선취급감독자   | 방사성동위원소취급자(일반), 의무기록사, 임상병리사, 방사선사, 물리치료사, 치과기사, 치과위생사, 작업치료사, 간호사, 조산사, 응급구조사1급, 의지·보조기사   | 응급구조사2급   |
| 의무      | 일반의무 | 의사, 한의사  |   |   |
|         | 치무   | 치과의사   |   |   |
| 약무      | 약무   | 약사, 한의사, 한약사   |   |   |
|         | 약제   |  |   |   |
| 간호      | 간호   |  | 간호사, 조산사  |   |
| 환경      | 일반환경 | 기술사(화공, 수자원개발, 상하수도, 조경, 산림, 농화학, 해양, 화공안전, 산업위생관리, 대기관리, 수질관리, 소음진동, 지질및지반, 기상예보, 폐기물처리, 자연환경관리, 토양환경, 방사선관리, 광해방지) 의사, 약사, 수의사 | 기능장(산림) 기사(화공, 조경, 산림, 식물보호, 농림토양평가관리, 농화학, 해양환경, 산업위생관리, 대기환경, 수질환경, 소음진동, 응용지질, 폐기물처리, 자연생태복원, 생물분류, 토양환경, 기상, 광해방지) 위생사                              | 산업기사(공업화학, 조경, 산림, 식물보호, 농림토양평가관리, 해양조사, 산업위생관리, 대기환경, 수질환경, 소음진동, 폐기물처리, 자연생태복원) |

| 직렬 \ 계급 |              | 계급   |   |   |
|---------|--------------|--|---|---|
|         |              | 5급 이상  | 6·7급  | 8·9급  |
| 환경수질    | 수질           | 기술사(수자원개발, 상하수도, 산림, 농화학, 해양, 수산양식, 수질관리, 광해방지)  | 기능장(산림) 기사(농화학, 해양환경, 해양자원개발, 수산양식, 수질환경, 광해방지), 위생사                      | 산업기사(산림, 해양조사, 수산양식, 수질환경)                                  |
|         | 대기           | 기술사(산림, 대기관리, 소음진동, 지질및지반, 기상예보)   | 기능장(산림) 기사(대기환경, 소음진동, 기상, 응용지질)  | 산업기사(산림, 대기환경, 소음진동)  |
|         | 폐기물          | 기술사(화공, 산림, 상하수도, 농화학, 원자력발전, 방사선관리, 산업위생관리, 폐기물처리, 토양환경, 광해방지)  | 기능장(산림) 기사(화공, 농화학, 원자력, 열관리, 산업위생관리, 폐기물처리, 토양환경, 광해방지) 위생사 2급, 위생시험사 2급 | 산업기사(화공, 산림, 열관리, 산업위생관리, 폐기물처리)                            |
| 항공      | 일반항공         | 기술사(항공기관, 항공기체) 운송용조종사   | 기사(항공) 항공공장정비사, 사업용조종사, 항공사, 항공정비사, 항공교통관제사, 항공기관사, 운항관리사                 | 산업기사(항공) 자가용조종사   |
|         | 조종           | 운송용조종사   | 사업용조종사, 항공사   | 자가용조종사  |
|         | 정비           | 기술사(항공기관, 항공기체)  | 기능장(항공정비) 기사(항공) 항공정비사, 항공공장정비사, 항공기관사                                    | 산업기사(항공)  |
| 시설      | 도시계획         | 기술사(토질 및 기초, 토목구조, 항만 및 해안, 도로 및 공항, 수자원개발, 상하수도, 토목시공, 측량 및 지형공간정보, 건축구조, 건축시공, 도시계획, 조경, 지적, 교통, 지질및지반) 건축사          | 기능장(건축일반시공) 기사(토목, 측량 및 지형공간정보, 건축, 도시계획, 조경, 지적, 교통, 응용지질)               | 산업기사(토목, 측량 및 지형공간정보, 건축일반시공, 건축, 조경, 지적, 교통)               |
|         | 일반토목<br>수도토목 | 기술사(토질 및 기초, 토목품질시험, 토목구조, 항만 및 해안, 도로 및 공항, 철도, 수자원개발, 농어업토목, 토목시공, 측량 및 지형공간정보, 도시계획, 조경, 지적, 지질및지반, 건설안전, 교통, 광해방지) | 기사(건설재료시험, 철도보선, 토목, 측량 및 지형공간정보, 도시계획, 조경, 지적, 건설안전, 교통, 응용지질, 광해방지)     | 산업기사(건설재료시험, 콘크리트, 철도보선, 토목, 측량 및 지형공간정보, 조경, 지적, 건설안전, 교통) |

| 직렬  | 직류                  | 계급  |   |  |
|-----|---------------------|---|---|--|
|     |                     | 5급 이상   | 6·7급  | 8·9급   |
| 시 설 | 농업토목                | 기술사(토질 및 기초, 토목 품질시험, 토목구조, 수자원 개발, 상하수도, 농어업토목, 토목시공, 측량 및 지형공간정보, 조경, 지적, 지질 및지반, 건설안전, 교통) | 기사(건설재료시험, 토목, 측량 및 지형공간정보, 조경, 지적, 응용지질, 건설안전, 교통)             | 산업기사(건설재료시험, 토목, 측량 및 지형공간정보, 조경, 지적, 건설안전, 교통)          |
|     | 건축                  | 기술사(건축전기설비, 건축구조, 건축기계설비, 건축시공, 건축품질시험, 건설안전, 소방설비) 건축사                                       | 기능장(건축일반시공, 건축목재시공) 기사(건축설비, 건축, 실내건축, 건설안전, 소방설비)              | 산업기사(건축설비, 건축일반시공, 건축, 조경, 건축목공, 목재창호, 실내건축, 건설안전, 소방설비) |
|     | 지 적                 | 기술사(측량 및 지형공간정보, 지적)  | 기사(측량 및 지형공간정보, 지적)   | 산업기사(측량 및 지형공간정보, 지적)                                    |
|     | 측 지                 | 기술사(측량 및 지형공간정보, 지적)  | 기사(측량 및 지형공간정보, 지적)   | 산업기사(측량 및 지형공간정보, 지적, 지적기능)                              |
|     | 교통시설<br>도시교통<br>시 설 | 기술사(토지 및 기초, 토목품질시험, 토목구조, 도로 및 공항, 철도, 토목시공, 측량 및 지형공간정보, 도시계획, 조경, 지적, 건설안전, 교통, 지질및지반)     | 기사(건설재료시험, 철도보선, 토목, 측량 및 지형공간정보, 도시계획, 조경, 지적, 건설안전, 교통, 응용지질) | 산업기사(건설재료시험, 철도보선, 토목, 측량 및 지형공간정보, 조경, 지적, 건설안전, 교통)    |
|     | 디자인                 | 기술사(제품디자인, 도시계획, 조경)  | 기사(시간디자인, 컬러리스트, 제품디자인, 건축, 실내건축, 도시계획, 조경)                     | 산업기사(시간디자인, 컬러리스트, 제품디자인, 건축, 실내건축, 조경)                  |
| 통 신 | 통신사                 | 기술사(전자응용, 정보통신)   | 기능장(전자기기, 통신설비)   | 산업기사(전자, 전자계산기, 정보통신, 전파전자, 정보처리, 정보기술, 사무자동화)           |
|     | 통신기술                |   |   |  |
|     | 전송기술                |   |   |  |
|     | 전자통신<br>기술          |   | 기사(전자, 정보통신, 전파통신, 전파전자)  |  |

비 고 : 직류별로 상위계급의 전직시험이 면제되는 자격증은 하위계급의 전직시험이 면제되는 자격증으로 본다.

2. 기능직공무원

| 계급   |      | 기능 6·7급   | 기능 8급 이하   |
|------|------|---|--|
| 직렬   | 직류   |   |  |
| 토목   | 토목   | 산업기사(건설재료시험, 토목, 측량 및 지형공간 정보, 조정, 지적, 지적기능, 건설안전)  | 기능사(건설재료시험, 콘크리트, 포장, 석공, 보선, 토목제도, 측량, 지도제작, 도화, 항공사진, 건축제도, 조정, 지적)  |
| 건축   | 건축   | 산업기사(건축설비, 건축일반, 시공, 건축, 조정, 목재창호, 실내건축, 건설안전, 소방설비)  | 기능사(건축제도, 전산응용건축제도, 타일, 미장, 조적, 온수온돌, 유리시공, 비계, 건축목공, 거푸집, 목재창호, 금속제창호, 건축도장, 도배, 철근, 방수, 실내건축)  |
| 통신   | 통신   | 산업기사(정보통신, 통신선로, 사무자동화, 전화통신, 전파전자, 무선통신, 방송통신, 정보처리, 정보기술)   | 기능사(통신기기, 통신선로, 정보기기운용, 전파통신, 전파전자, 무선통신, 방송통신, 정보처리)  |
| 전화상담 | 전화상담 |   | 기능사(정보기기운용)  |
| 전기   | 전기   | 산업기사(전기, 전기공사, 전기기기, 철도신호, 산업안전, 품질관리, 승강기)   | 기능사(전기공사, 전기기기, 철도신호, 전기철도)  |
| 기계   | 기계   | 산업기사(운할관리, 생산기계, 전산응용가공, 기계조립, 메카트로닉스, 생산자동화, 기계설계, 공조냉동기계, 보일러, 철도차량, 철도동력차기관정비, 철도동력차전기정비, 객화차정비, 열차조작, 자동차정비, 자동차검사, 건설기계, 건설기계정비, 치공구설계, 정밀측정, 계량기계, 계량전기, 계량물리, 용접, 프레스금형, 사출금형, 기계정비, 판금, 제판, 농업기계, 배관설비, 열관리, 산업안전, 품질관리, 영사, 인쇄, 승강기) | 기능사(선박, 연삭, 밀링, 수치제어선반, 수치제어밀링, 기계조립, 기계제도, 전산응용기계제도, 공조냉동기계, 보일러시공, 보일러취급, 철도동력차기관정비, 철도동력차전기정비, 객화차정비, 열차조작, 자동차정비, 자동차차체수리, 자동차점검, 건설기계기관정비, 건설기계차체정비, 기증기운전, 굴삭기운전, 불도우저운전, 천장기증기운전, 로우더운전, 아스팔트믹싱플랜트운전, 준설선운전, 모울러운전, 지게차운전, 공기압축기운전, 양화장치운전, 정밀측정, 계량기계, 계량전기, 계량물리, 시계수리, 전기용접, 가스용접, 특수용접, 프레스금형, 사출금형, 기계정비, 일반판금, 타출판금, 제판, 철골구조물, 농기계정비, 농기계운전, 공업배관, 건축배관, 평판인쇄, 스크린인쇄, 전자조판, 사진제판, 승강기) |
|      | 영사   | 산업기사(영사)  | 기능사(영사, 광학, 사진, 축소사진, 사진제판)  |
| 열관리  | 열관리  | 산업기사(보일러, 공조냉동, 기계, 열관리)  | 기능사(보일러시공, 보일러취급, 공조냉동기계, 전산응용기계제도)  |
| 운전   | 운전   |   | 제2종 운전면허(보통)이상   |
| 화공   | 화공   | 산업기사(공업화학, 화약류제조, 세라믹, 고분자제품제조, 위험물관리, 가스, 산업안전, 품질관리)  | 기능사(화학분석, 세라믹, 고분자제품제조, 플라스틱성형가공, 위험물관리, 가스)   |
| 가스   | 가스   | 산업기사(가스 공업화학, 위험물관리, 산업안전)  | 기능사(가스 화학분석, 고분자제품제도, 위험물관리)   |

| 계급       |          | 기능 6·7급   | 기능 8급 이하  |
|----------|----------|---|---|
| 직렬       | 직류       |   |   |
| 선박<br>항해 | 선박<br>항해 | 산업기사(생산기계, 조선)<br>5급 항해사이상  | 기능사(선박, 연삭, 밀링, 전산응용조선제도, 선<br>체건조, 선체의장)<br>6급 항해사, 소형선박조종사  |
| 선박<br>기관 | 선박<br>기관 | 산업기사(생산기계)<br>5급 기관사이상  | 기능사(선박, 연삭, 밀링, 선박기관정비)<br>6급 기관사, 소형선박조종사  |
| 농림       | 영림<br>원예 | 산업기사(종자, 시설원예, 조경, 산림, 산림<br>경영, 산림공학, 임업종묘, 식물보호, 축산)                        | 기능사(종자, 시설원예, 버섯종균, 채소재배,<br>과수재배, 화훼재배, 산림, 임업종묘, 식물보<br>호)  |
| 보건       | 보건       | 임상병리사, 의무기록사, 방사선사, 물리치<br>료사, 치과기공사, 치과위생사, 작업치료사                            |   |
| 간호<br>조무 | 간호<br>조무 |   | 간호조무사   |
| 위생       | 위생<br>사역 | 산업기사(축산, 수산제조, 품질관리, 포장,<br>식품, 폐기물처리)<br>위생사 1급, 위생시험사 1급, 영양사, 오물<br>처리사 1급 | 기능사(축산, 농산식품가공, 수산식품가공, 축산<br>식품가공, 한식조리, 양식조리, 중식조리, 일식조<br>리, 복어조리, 제과, 제빵, 조주, 세탁, 환경)<br>위생사 2급, 위생시험사 2급, 오물처리사 2급 |
| 조리       | 조리       |   |   |
| 사무<br>보조 | 워드       | 워드프로세서 1급, 컴퓨터활용능력 2급, 한<br>글타자 1급, 영문타자 1급, 비서 1급                            | 워드프로세서 2급, 워드프로세서 3급, 컴퓨터활용능<br>력 3급, 한글타자 2급, 한글타자 3급, 영문타자<br>2급, 영문타자 3급, 비서 2급, 비서 3급                               |
|          | 필기       | 한글속기 1급, 영문속기 1급  | 한글속기 2급, 한글속기 3급, 영문속기 2급,<br>영문속기 3급   |
|          | 계리       |   | 주산2급, 주산3급, 부기2급, 부기3급  |
|          | 사서       |   | 준사서   |
| 전산       | 전산       | 산업기사(전자계산기, 정보통신, 사무자동화,<br>정보처리, 정보기술, 전자계산기조직응용)                            | 기능사(전자계산기, 통신기기, 정보처리)  |

※ 비 고

1. 철도현업직렬(직류)의 기계·전기·통신·토목·건축분야에서는 위 표중 기계·전기·통신·토목·건축직렬·직류에 해당하는 자격증을 각각 준용한다.
2. 위 표중 상위계급의 전직시험이 면제되는 자격증은 동직렬·동직류 하위 계급의 전직시험이 면제되는 자격증으로, 국가기술자격법시행령 별표 1의 「기술사」, 「기능장」, 「기사」는 같은분야(직렬·직류)의 모든 등급의 전직시험이 면제되는 자격증으로 본다.

[별표 9]

**통신·정보처리 및 사무관리분야 자격증 가산비율표(제18조제1항 관련)**

| 직무분야      | 임용계급               | 자격증 등급별 가산비율  |    |                                |      |
|-----------|--------------------|---|----|--------------------------------|------|
| 통신·정보처리분야 | 일반직 6·7급, 연구사, 지도사 | 정보관리기술사, 전자계산조직응용기술사, 정보처리기사, 전자계산기조직응용기사                                 | 1% | 사무자동화산업기사, 정보처리산업기사, 전자계산기산업기사 | 0.5  |
|           | 일반직 8·9급           | 정보관리기술사, 전자계산조직응용기술사, 정보처리기사, 전자계산기조직응용기사, 사무자동화산업기사, 정보처리산업기사, 전자계산기산업기사 | 1% | 정보기기운용기능사, 정보처리기능사             | 0.5% |
| 사무관리분야    | 일반직 6급이하 연구사, 지도사  | 컴퓨터활용 능력 1급   | 1% | 워드프로세서 1급, 컴퓨터활용능력 2급          | 0.5% |

※ 비고: 관련법령이 개정되어 종전법령에 따라 취득한 자격증이 경과조치에 따라 개정법령에 따른 자격증으로 인정되는 경우에는 이를 특별임용을 위한 자격증으로 본다.<신설 2006. 2.15>

[별표 10]

**분야별 자격증 가산 비율표(제18조제2항 관련)**

1. 행정·보건·의무직군의 직급별 자격증 가산비율

| 구분       | 6·7급   |                                    | 8·9급   |
|----------|--|------------------------------------|--|
| 가산대상 자격증 | 변호사, 법무사, 공인회계사, 변리사, 감정평가사, 세무사, 관세사, 공인노무사, 직업상담사1급, 사회조사분석사1급, 임상심리사1급, 임상심리사2급 | 물류관리사, 철도교통안전관리자직업상담사2급, 사회조사분석사2급 | 변호사, 법무사, 공인회계사, 변리사, 감정평가사, 세무사, 관세사, 공인노무사, 직업상담사1급, 사회조사분석사1급, 임상심리사1급, 물류관리사, 철도교통안전관리자, 직업상담사2급, 사회조사분석사2급, 임상심리사2급 |
| 가산비율     | 5%   | 3%                                 | 5%   |

2. 기술직(연구·지도직 포함) 및 기능직 분야의 가산비율

| 구분   | 6·7급, 연구사, 지도사, 기능직 기능7급 이상 |      | 8·9급, 기능직 기능8급 이하  |     |
|--|-----------------------------|------|--------------------|-----|
|  | 기술사, 기능장, 기사                | 산업기사 | 기술사, 기능장, 기사, 산업기사 | 기능사 |
| 가산비율   | 5%                          | 3%   | 5%                 | 3%  |
| 국가기술자격법이 아닌 그 밖의 법령에서 정한 자격증에 대한 가산비율은 별표 7의4의 그 밖의 법령에 따른 자격증란에서 정한 가산비율을 적용한다. |                             |      |                    |     |

[별표 11]

**신규임용시험 가산대상 자격증(제18조제2항 관련)**

가. 6급 이하 및 기능직

| 직 렬  | 직 류   | 국가기술자격법에 따른 자격증  | 기타 법령에 따른 자격증                    |
|------|-------|--|----------------------------------|
| 행 정  | 일반행정  | -  | 변 호 사<br>변 리 사                   |
|      | 법무행정  |  |                                  |
|      | 재 경   | -  | 변 호 사<br>공인회계사<br>감정평가사          |
|      | 국제통상  |  |                                  |
|      | 노 동   | 직업상담사 1급, 직업상담사 2급   | 변 호 사<br>공인노무사                   |
|      | 문화홍보  | -  | 변 호 사                            |
|      | 감 사   | -  | 변 호 사<br>공인회계사<br>감정평가사<br>세 무 사 |
|      | 기업행정  |  | 변 호 사<br>공인회계사<br>감정평가사<br>세 무 사 |
|      | 운 수   |  | 물류관리사                            |
| 세 무  | 지 방 세 | -  | 변 호 사<br>공인회계사<br>세 무 사          |
| 교육행정 | 교육행정  |  | 변 호 사                            |
| 사회복지 | 사회복지  | -  | 변 호 사                            |
| 공 업  | 일반기계  | 기 술 사 : 기계제작, 공조냉동기계, 철도차량, 차량, 건설기계, 기계공정설계, 용접, 금형, 산업기계설비, 기계안전, 공장관리, 품질관리<br><br>기 능 장 : 기계가공, 보일러, 철도차량정비, 자동차정비, 건설기계정비, 용접, 금형제작, 판금제판, 배관 |                                  |
|      | 농업기계  |  |                                  |

| 직 렬 직 류 | 국가기술자격법에 따른 자격증   | 기타 법령에 따른 자격증 |
|---------|---|---------------|
| 공 업     | <p>기 사: 일반기계, 메카트로닉스, 공조냉동기계, 철도차량, 자동차정비, 자동차검사, 건설기계, 건설기계정비, 궤도장비정비, 기계설계, 용접, 프레스금형설계, 사출금형설계, 농업기계, 열관리, 산업안전, 품질경영, 승강기</p> <p>산업기사: 컴퓨터응용가공, 기계조립, 메카트로닉스, 생산 자동화, 기계설계, 공조냉동기계, 보일러, 철도차량, 철도동력차기관정비, 철도동력차 전기정비, 객화차정비, 열차조작, 자동차정비, 자동차검사, 건설기계, 건설기계정비, 궤도장비정비, 치공구설계, 정밀측정, 계량기계, 계량전기, 계량틀리, 용접프레스금형, 사출금형, 기계정비, 판금, 제관, 농업기계, 배관설비, 열관리, 산업안전, 품질경영, 영사, 승강기</p> <p>기 능 사: 선반, 연삭, 밀링, 수치제어선반, 수치제어밀링, 기계조립, 메카트로닉스, 생산자동화, 전산응용기계제도, 공유압, 공조냉동기계, 보일러시공, 보일러취급, 철도동력차기관정비, 철도동력차전기정비, 객화차정비, 열차조작, 자동차정비, 자동차차체수리, 카일렉트로닉스, 자동차검사, 건설기계기관정비, 건설기계차체정비, 양화장치운전, 궤도장비정비, 정밀측정, 전기용접, 가스용접, 특수용접, 프레스금형, 사출금형, 기계정비, 판금, 제관, 농기계정비, 농기계운전, 배관, 동력기계정비, 영사, 승강기</p>   |               |
|         | <p>기계운전</p> <p>기 술 사: 기계제작, 철도차량, 차량, 건설기계, 기계공정설계, 용접, 금형, 산업기계설비, 기계안전, 교통</p> <p>기 능 장: 기계가공, 철도차량정비, 자동차정비, 건설기계정비, 용접, 금형제작, 판금제관, 배관</p> <p>기 사: 일반기계, 메카트로닉스, 철도차량, 자동차정비, 자동차검사, 건설기계, 건설기계정비, 궤도장비정비, 기계설계, 용접, 프레스금형설계, 사출금형설계, 산업안전, 교통</p> <p>산업기사: 컴퓨터응용가공, 기계조립, 메카트로닉스, 생산자동화, 기계설계, 철도차량, 철도동력차기관정비, 철도동력차전기정비, 객화차정비, 열차조작, 자동차정비, 자동차검사, 건설기계, 건설기계정비, 궤도장비정비, 치공구설계, 정밀측정, 용접, 프레스금형, 사출금형, 기계정비, 판금제관, 배관설비, 산업안전, 교통</p> <p>기 능 사: 선반, 연삭, 밀링, 수치제어선반, 수치제어밀링, 기계조립, 메카트로닉스, 생산자동화, 전산응용기계제도, 공유압, 철도동력차기관정비, 철도동력차전기정비, 객화차정비, 열차조작, 자동차정비, 자동차차체수리, 카일렉트로닉스, 자동차검사, 건설기계기관정비, 건설기계차체정비, 기중기운전, 굴삭기운전, 불도우저운전, 천장크레인운전, 로우더운전, 쇄석기운전, 준설선운전, 로울러운전, 모우터그레이더운전, 아스팔트피니셔운전, 지게차운전, 공기압축기운전, 양화장치운전, 궤도장비정비, 정밀측정, 전기용접, 가스용접, 특수용접, 프레스금형, 사출금형, 기계정비, 제관, 농기계정비, 농기계운전</p> |               |



| 직 렬 | 직 류  | 국가기술자격법에 따른 자격증   | 기타 법령에 따른 자격증   |
|-----|--|---|---|
| 공 업 | 조 선  | 기 술 사: 조선<br>기 사: 일반기계, 조선<br>산업기사: 조선, 컴퓨터응용가공<br>기 능 사: 전산응용조선제도, 선체 건조, 동력기계정비   |   |
|     | 일반전기   | 기 술 사: 발송배전, 건축전기설비, 전기응용, 철도신호, 전기철도, 전기안전, 품질관리<br>기 능 장: 전기<br>기 사: 전기, 전기공사, 철도신호, 전기철도, 산업안전, 승강기, 품질경영<br>산업기사: 전기, 전기공사, 전기기기, 철도신호, 전기철도, 산업안전, 품질경영, 승강기<br>기 능 사: 전기, 철도신호, 전기철도, 승강기   |   |
|     | 전 자  | 기 술 사: 산업계측제어, 전자응용, 전자계산기, 전자계산, 조 직응용, 품질관리<br>기 능 장: 전자기기<br>기 사: 메카트로닉스, 전자, 전자계산기, 반도체설계, 전자계산기조직응용, 품질경영<br>산업기사: 메카트로닉스, 전자, 전자계산기, 전자회로설계, 디지털제어, 품질경영<br>기 능 사: 메카트로닉스, 전자기기, 전자계산기, 전자카드  |   |
|     | 원 자 력  | 기 술 사: 원자력발전, 방사선관리<br>기 사: 원자력, 열관리<br>산업기사: 열관리   | 기사자격증<br>가산비용 적용 :원자<br>료조종감독자, 핵연<br>료물질취급감독자,<br>방사성동위원소취급<br>자(특수, 일반), 방사<br>선취급감독자, 원자<br>료조종사, 핵연료물<br>질취급자 |
|     | 금 속  | 기 술 사: 금속재료, 표면처리, 금속가공, 철야금, 비철야금, 비파괴검사, 품질관리   |   |
|     | 야 금  | 기 능 장: 금속재료, 표면처리, 주조, 압연, 제선, 제강<br>기 사: 금속, 방사선비파괴검사, 초음파비파괴검사, 자기비파괴검사, 침투비파괴검사, 와전류비, 파괴검사, 누설비파괴검사, 품질경영<br>산업기사: 금속재료, 표면처리, 주조, 방사선비파괴검사, 초음파비파괴검사, 자기비파괴검사, 침투비파괴 검사, 품질경영<br>기 능 사: 금속재료시험, 열처리, 표면처리, 주조, 원형, 냉간 압연, 열간압연, 제선, 제강, 축로, 방사선 비파괴검사, 초음파비파괴검사, 자기비파괴검사, 침투비파괴검사, 와전류비파괴검사, 누설비파괴검사 |   |
| 섬 유 | 기 술 사: 방사, 섬유공정, 염색가공, 의류, 품질관리<br>기 사: 섬유물리, 섬유화학, 의류, 산업안전, 품질경영<br>산업기사: 섬유물리, 섬유화학, 섬유디자인, 패션디자인, 패션머천다이징, 산업안전, 품질경영<br>기 능 사: 염색 생사기사 2급(1999.3.27이전 취득) |   |   |

| 직 별 | 직 류  | 국가기술자격법에 따른 자격증  | 기타 법령에 따른 자격증  |
|-----|------|--|--|
| 공 업 | 일반화공 | 기술 사: 화공, 세라믹, 화공안전, 가스, 품질관리, 식품<br>기능 장: 위험물, 가스<br>기 사: 화약류제조, 화공, 산업안전, 가스, 품질경영, 식품<br>산업기사: 화공, 화약류제조, 세라믹, 위험물, 산업안전, 가스, 품질경영, 식품<br>기능 사: 화학분석, 위험물, 가스   |  |
|     | 자 원  | 기술 사: 자원관리, 화약류관리, 해양, 지질 및 지반, 광해방지<br>기 사: 광산보안, 화약류관리, 해양환경, 해양자원개발, 해양공학, 응용지질, 광해방지<br>산업기사: 광산보안, 화약류관리, 굴착, 해양조사<br>기능 사: 시추, 광산보안, 광산차량기계운전, 광산환경, 화약취급  |  |
| 농 업 | 일반농업 | 기술 사: 종자, 시설원예, 농화학, 식품<br>기 사: 종자, 시설원예, 식물보호, 농화학, 농림토양, 평가관리, 식품, 생물공학, 유기농업, 화훼장식<br>산업기사: 종자, 시설원예, 식물보호, 농림토양평가관리, 식품, 유기농업<br>기능 사: 종자, 원예, 버섯종균, 농산식품가공, 유기농업, 화훼장식  | 기사자격증<br>가산비율적용:<br>농산물품질관리사   |
|     | 잠 업  | 기 사: 기 사 : 생물공학<br>생사기사 2급(1999. 3. 27이전 취득)   |  |
|     | 식물검역 | 기술 사: 종자, 시설원예, 농화학, 산림<br>기 사: 종자, 시설원예, 식물보호, 농화학, 농림토양, 평가관리, 산림, 생물공학, 유기농업<br>산업기사: 종자, 시설원예, 식물보호, 농림토양평가관리, 산림, 유기농업<br>기능 사: 종자, 원예, 산림, 유기농업  |  |
|     | 농 화학 | 기술 사: 시설원예, 축산, 산림, 농화학, 수산제조, 산업, 위생관리, 수질관리, 폐기물처리, 식품<br>기 사: 시설원예, 식물보호, 축산, 임산가공, 농화학, 수산제조, 산업위생관리, 수질환경, 폐기물처리, 식품<br>산업기사: 시설원예, 식물보호, 축산, 임산가공, 수산제조, 산업위생관리, 수질환경, 폐기물처리, 식품<br>기능 사: 원예, 버섯종균, 축산, 식품가공 |  |
|     | 축 산  | 기술 사: 축산, 식품<br>기 사: 축산, 식품<br>산업기사: 축산, 식품<br>기능 사: 축산, 식육처리, 식품가공  | 기사자격증<br>가산비율적용:<br>수의사, 방사성<br>동위원소취급자<br>(일반), 방사선<br>취급감독자<br>산업기사 자격<br>증 가산비율적<br>용:가축인공수정<br>사 |

| 직 렬 | 직 류   | 국가기술편자적법에 따른 자격증   | 기타 법령에 따른 자격증  |
|-----|-------|--|--|
| 공 업 | 일반화공  | 기 술 사: 화공, 세라믹, 화공안전, 가스, 품질관리, 식품<br>기 능 장: 위험물, 가스<br>기 사: 화약류제조, 화공, 산업안전, 가스, 품질경영, 식품<br>산업기사: 화공, 화약류제조, 세라믹, 위험물, 산업안전, 가스,<br>품질경영, 식품<br>기 능 사: 화학분석, 위험물, 가스   |  |
|     | 자 원   | 기 술 사: 자원관리, 화약류관리, 해양, 지질 및 지반, 광해방지<br>기 사: 광산보안, 화약류관리, 해양환경, 해양자원개발, 해양공<br>학, 응용지질, 광해방지<br>산업기사: 광산보안, 화약류관리, 굴착, 해양조사<br>기 능 사: 시추, 광산보안, 광산차량기계운전, 광산환경, 화약취급  |  |
| 농 업 | 일반농업  | 기 술 사: 종자, 시설원예, 농화학, 식품<br>기 사: 종자, 시설원예, 식물보호, 농화학, 농림토양, 평가관리,<br>식품, 생물공학, 유기농업, 화훼장식<br>산업기사: 종자, 시설원예, 식물보호, 농림토양평가관리, 식품, 유기<br>농업<br>기 능 사: 종자, 원예, 벼섯종균, 농산식품가공, 유기농업, 화훼장식   | 기능사자격증<br>가산비율적용:<br>농산물품질관리<br>사  |
|     | 잠 업   | 기 사: 기 사 : 생물공학<br>생사기사 2급(1999. 3. 27이전 취득)   |  |
|     | 식물검역  | 기 술 사: 종자, 시설원예, 농화학, 산림<br>기 사: 종자, 시설원예, 식물보호, 농화학, 농림토양, 평가관리,<br>산림, 생물공학, 유기농업<br>산업기사: 종자, 시설원예, 식물보호, 농림토양평가관리, 산림, 유기<br>농업<br>기 능 사: 종자, 원예, 산림, 유기농업   |  |
|     | 농 화 학 | 기 술 사: 시설원예, 축산, 산림, 농화학, 수산제조, 산업, 위생관리,<br>수질관리, 폐기물처리, 식품<br>기 사: 시설원예, 식물보호, 축산, 임산가공, 농화학, 수산제조,<br>산업위생관리, 수질환경, 폐기물처리, 식품<br>산업기사: 시설원예, 식물보호, 축산, 임산가공, 수산제조, 산업위생<br>관리, 수질환경, 폐기물처리, 식품<br>기 능 사: 원예, 벼섯종균, 축산, 식품가공 |  |
|     | 축 산   | 기 술 사: 축산, 식품<br>기 사: 축산, 식품<br>산업기사: 축산, 식품<br>기 능 사: 축산, 식육처리, 식품가공  | 기사자격증<br>가산비율적용:<br>수의사, 방사성<br>동위원소취급자<br>(일반), 방사선<br>취급감독자<br>산업기사 자격<br>증 가산비율적<br>용:가축인공수<br>정사 |
|     | 생명유전  | 기 술 사: 종자, 농화학, 시설원예, 식품, 축산<br>기 사: 종자, 농화학, 시설원예, 식품, 축산, 식물보호, 유기농업,<br>생물공학<br>산업기사: 종자, 시설원예, 식품, 축산, 식물보호, 유기농업<br>기 능 사: 종자, 원예, 식품가공, 축산, 유기농업   | 기사 자격증<br>가산 비율적용<br>: 방사성동위<br>원소취급자(일<br>반), 방사선취<br>급감독자  |

| 직 렬  | 직 류          | 국가기술자격법에 따른 자격증  | 기타 법령에 따른 자격증 |
|------|--------------|--|---------------|
| 녹 지  | 산림자원         | 기 술 사: 조경, 종자, 산림, 농화학<br>기 능 장: 산림<br>기 사: 산림, 조경, 종자, 임업종묘, 식물보호, 임산가공, 농화학<br>산업기사: 조경, 종자, 산림, 임업종묘, 식물보호, 임산가공<br>기 능 사: 조경, 종자, 산림, 임업종묘, 목재가공, 펄프제지, 목질재료   |               |
|      | 산림보호         | 기 술 사: 종자, 산림, 농화학<br>기 능 장: 산림<br>기 사: 산림, 임업종묘, 농화학, 식물보호, 농림토양, 평가관리<br>산업기사: 산림, 임업종묘, 식물보호, 농림토양평가관리<br>기 능 사: 산림   |               |
|      | 산림이용         | 기 술 사: 산림<br>기 능 장: 산림<br>기 사: 산림, 임산가공<br>산업기사: 산림, 임산가공<br>기 능 사: 산림, 목재가공, 펄프제지, 목질재료   |               |
|      | 조 경          | 기 술 사: 조경, 자연환경관리, 산림,<br>기 사: 조경, 자연생태복원, 산림<br>산업기사: 조경, 자연생태복원, 산림<br>기 능 사: 조경, 산림   |               |
| 해양수산 | 일반해양         | 기 술 사: 해양, 수질관리<br>기 사: 해양환경, 해양자원개발, 해양공학, 수질환경, 자연생태복원<br>산업기사: 해양조사, 수질환경, 자연생태복원, 잠수<br>기 능 사: 잠수  |               |
|      | 일반수산         | 기 술 사: 해양, 수산양식, 어로, 수산제조, 수질관리, 식품<br>기 사: 해양환경, 해양자원개발, 해양공학, 해양생산관리, 수산양식, 어병, 어로, 수산제조, 수질환경, 식품<br>산업기사: 해양조사, 수산양식, 어로, 수산제조, 수질환경, 식품<br>기 능 사: 수산양식, 어로, 수산식품가공  |               |
|      | 수산제조         | 기 술 사: 수산제조, 식품  |               |
|      | 수 산 물<br>검 사 | 기 사: 수산제조, 어병, 식품, 생물공학<br>산업기사: 수산제조, 식품<br>기 능 사: 수산식품가공   |               |
|      | 수산중식         | 기 술 사: 수산양식, 수질관리<br>기 사: 수산양식, 어병, 수질환경, 생물공학<br>산업기사: 수산양식, 수질환경<br>기 능 사: 수산양식  |               |
|      | 어 로          | 기 술 사: 해양, 어로, 수질관리<br>기 사: 해양환경, 해양자원개발, 해양공학, 해양생산관리, 어로, 수질환경, 어병<br>산업기사: 해양조사, 어로, 수질환경<br>기 능 사: 어로  |               |
|      | 해양교통<br>시 설  | 기 술 사: 전기응용, 산업계측제어, 전자응용, 정보통신, 토목시공, 측량 및 지형공간정보<br>기 능 장: 전기, 전자기기<br>기 사: 전기, 전기공사, 전자, 무선설비, 토목, 측량 및 지형공간정보, 해양공학, 항로표지<br>산업기사: 전기, 전기공사, 전기기기, 전자, 무선설비, 토목, 측량 및 지형공간정보, 항로 표지<br>기 능 사: 전기, 전자기기, 항로표지 |               |

| 직 렬  | 직 류  | 국가기술자격법에 따른 자격증   | 기타 법령에 따른 자격증   |
|------|------|---|---|
| 보건   | 보건   | 기술사: 산업위생관리, 대기관리, 수질관리, 소음진동, 폐기물처리, 식품, 방사선관리, 광해방지, 인간공학<br>기사: 산업위생관리, 대기환경, 수질환경, 소음진동, 폐기물처리, 식품, 광해방지, 인간공학<br>산업기사: 산업위생관리, 대기환경, 수질환경, 소음진동, 폐기물처리, 식품<br>기능사: 식품가공, 임상심리사 1급, 임상심리사 2급  | 기사자격증 가산비율 적용: 의사, 한의사, 치과 의사, 수의사, 약사, 한약사, 방사성 동위원소취급자(특수, 일반), 방사선 취급감독자, 응급구조사 1급<br>산업기사 자격증 가산비율 적용: 임상병리사, 의무기록사, 방사선사, 간호사, 조산사, 물리치료사, 치과기공사, 치과위생사, 작업치료사, 위생사, 영양사, 응급구조사 2급 |
| 식품위생 | 식품위생 | 기술사: 축산, 수산제조, 품질관리, 포장, 식품<br>기사: 축산, 수산제조, 품질관리, 포장, 식품<br>산업기사: 축산, 수산제조, 품질관리, 포장, 식품<br>기능사: 축산, 식육처리, 식품가공  | 산업기사자격증 가산비율 적용: 영양사, 위생사   |
| 의료기술 | 의료기술 | 기술사: 방사선관리, 임상심리사 1급, 임상심리사 2급  | 기사자격증 가산비율 적용: 의사, 한의사, 치과 의사, 약사, 한약사, 방사성 동위원소취급자(특수, 일반), 방사선취급감독자, 응급구조사 1급<br>산업기사자격증 가산비율 적용: 임상병리사, 방사선사, 물리치료사, 치과기공사, 치과위생사, 작업치료사, 의무기록사, 간호사, 조산사, 응급구조사 2급, 의지보조기사          |
| 환경   | 일반환경 | 기술사: 화공, 수자원개발, 상하수도, 조경, 산림, 농화학, 해양, 화공안전, 산업위생관리, 대기관리, 수질관리, 소음진동, 지질 및 지반, 폐기물처리, 자연환경관리, 토양환경, 방사선관리, 기상예보, 광해방지<br>기능장: 산림<br>기사: 화공, 조경, 산림, 식물보호, 농화학, 농림토양, 평가관리, 해양환경, 산업위생관리, 대기환경, 수질환경, 소음진동, 응용지질, 폐기물처리, 자연생태복원, 생물분류, 토양환경, 기상, 광해방지<br>산업기사: 공업화학, 조경, 산림, 식물보호, 농림토양, 평가관리, 해양조사, 산업위생관리, 대기환경, 수질환경, 소음진동, 폐기물처리, 자연생태복원<br>기능사: 조경, 산림, 환경, 유독물취급기능사(1999.3.27이전 취득) | 기사자격증 가산비율 적용: 의사, 약사, 수의사<br>산업기사 자격증 가산비율 적용: 위생사   |

| 직 렬 | 직 류  | 국가기술자격법에 따른 자격증  | 기타 법령에 따른 자격증               |
|-----|------|--|-----------------------------|
| 환경  | 수질   | 기술사: 수자원개발, 상하수도, 산림, 농화학, 해양, 수산양식, 수질관리, 광해방지<br>기능장: 산림<br>기사: 농화학, 해양환경, 해양자원개발, 수산양식, 수질환경, 광해방지<br>산업기사: 산림, 해양조사, 수산양식, 수질환경<br>기능사: 조정, 산림, 환경, 유독물취급기능사(1999.3.27이전 취득)   | 산업기사 자격증<br>가산비율 적용:<br>위생사 |
|     | 대기   | 기술사: 산림, 대기관리, 소음진동, 지질 및 지반, 기상예보<br>기능장: 산림<br>기사: 대기환경, 소음진동, 응용지질, 기상<br>산업기사: 산림, 대기환경, 소음진동<br>기능사: 조정, 산림, 환경 유독물취급기능사(1999.3.27이전 취득)  | 산업기사 자격증<br>가산비율 적용:<br>위생사 |
|     | 폐기물  | 기술사: 화공, 상하수도, 산림, 농화학, 원자력발전, 방사선관리, 산업위생관리, 폐기물처리, 토양환경, 광해방지<br>기능장: 산림<br>기사: 화공, 농화학, 원자력, 열관리, 산업위생관리, 폐기물처리, 토양환경, 광해방지<br>산업기사: 화공, 산림, 열관리, 산업위생관리, 폐기물처리<br>기능사: 조정, 산림, 환경, 유독물취급기능사(1999.3.27이전 취득)  | 산업기사 자격증<br>가산비율 적용:<br>위생사 |
| 시설  | 도시계획 | 기술사: 토질 및 기초, 토목구조, 항만 및 해안, 도로 및 공항, 수자원개발, 상하수도, 토목시공, 측량 및 지형공간정보, 건축구조, 건축시공, 도시계획, 조정, 지적, 지질 및 지반, 교통<br>기능장: 건축일반시공<br>기사: 토목, 측량 및 지형공간정보, 건축, 도시계획, 조정, 지적, 응용지질, 교통<br>산업기사: 토목, 측량 및 지형공간정보, 건축일반시공, 건축, 조정, 지적, 교통<br>기능사: 측량, 지도제작, 도화, 항공사진, 조정, 지적  | 기사자격증 가산비율 적용:<br>건축사       |
|     | 일반토목 | 기술사: 토질 및 기초, 토목품질시험, 토목구조, 항만 및 해안, 도로 및 공항, 철도, 수자원개발, 상하수도, 농어업토목, 토목시공, 측량 및 지형공간정보, 도시계획, 조정, 지적, 지질 및 지반, 건설안전, 교통, 광해방지<br>기사: 건설재료시험, 콘크리트, 철도보선, 토목, 측량 및 지형공간정보, 도시계획, 조정, 지적, 응용지질, 건설안전, 교통, 광해방지<br>산업기사: 건설재료시험, 콘크리트, 철도보선, 토목, 측량 및 지형공간정보, 조정, 지적, 건설안전, 교통<br>기능사: 건설재료시험, 콘크리트 보선, 석공, 전산응용토목제도, 측량 |                             |
|     | 농업토목 | 기술사: 토질 및 기초, 토목품질시험, 토목구조, 수자원개발, 상하수도, 농어업토목, 토목시공, 측량 및 지형공간정보, 조정, 지적, 지질 및 지반, 건설안전, 교통<br>기사: 건설재료시험, 토목, 측량 및 지형공간정보, 조정, 지적, 응용지질, 건설안전, 교통<br>산업기사: 건설재료시험, 토목, 측량 및 지형공간정보, 조정, 지적, 건설안전, 교통<br>기능사: 건설재료시험, 콘크리트, 석공, 전산응용토목제도, 측량  |                             |

| 직 렬 직 류            | 국가기술자격법에 따른 자격증  | 기타 법령에 따른 자격증               |
|--------------------|--|-----------------------------|
| 시 설 건 축            | 기 술 사: 건축전기설비, 건축구조, 건축기계설비, 건축시공, 건축<br>품질시험, 건설안전, 소방<br>기 능 장: 건축일반시공, 건축목재시공<br>기 사: 건축설비, 건축, 실내건축, 건설안전, 소방설비<br>산업기사: 건축설비, 건축일반시공, 건축, 조적, 건축목공, 목재창<br>호, 실내건축, 건설안전, 소방설비<br>기 능 사: 전산응용건축제도, 타일, 미장, 조적, 온수온돌, 유리시공,<br>비계, 건축목공, 거푸집, 목재창호, 금속재창호, 건축도장,<br>철근, 방수, 실내건축, 플라스틱창호 | 기사자격증 가<br>산비율 적용 :<br>건축사  |
| 측 지                | 기 술 사: 측량 및 지형공간정보, 지적<br>기 사: 측량 및 지형공간정보, 지적<br>산업기사: 측량 및 지형공간정보, 지적,<br>기 능 사: 측량, 지도제작, 도화, 항공사진, 지적  |                             |
| 교통시설               | 기 술 사: 토질 및 기초, 토목품질시험, 토목구조, 도로 및 공항, 철도,<br>토목시공, 측량 및 지형공간정보, 도시계획  |                             |
| 도시교통<br>시설 계       | 기 능 장: 조경, 지적, 지질 및 지반, 건설안전, 교통<br>기 사: 건설재료시험, 철도보선, 토목, 측량 및 지형공간정보, 도시<br>계획, 조경, 지적, 응용지질, 건설안전, 교통<br>산업기사: 건설재료시험, 철도보선, 토목, 측량 및 지형공간정보,<br>조경, 지적, 건설안전, 교통<br>기 능 사: 건설재료시험, 콘크리트, 보선, 석공, 전산응용 토목제도,<br>측량, 조경, 지적  |                             |
| 디자인                | 기 술 사: 제품디자인, 도시계획, 조경<br>기 사: 시각디자인, 컬러리스트, 제품디자인, 건축, 실내건축, 도<br>시계획, 조경<br>산업기사: 시각디자인, 컬러리스트, 제품디자인, 건축, 실내건축, 조<br>경<br>기 능 사: 실내건축, 조경, 컴퓨터그래픽스운용, 웹디자인  | 기사자격증 가<br>산비율 적용 : 건<br>축사 |
| 통 신                | 기 술 사: 전자응용, 정보통신<br>기 능 장: 전자기기, 통신설비<br>기 사: 전자, 정보통신, 전파통신, 전파전자, 무선설비, 방송통<br>신, 정보처리<br>산업기사: 전자, 정보통신, 통신선로, 사무자동화, 전파통신, 전파전<br>자, 무선설비, 방송통신, 정보처리<br>기 능 사: 전자기기, 통신기기, 통신선로, 정보기기운용, 전파통신,<br>전파전자, 무선설비, 방송통신, 정보처리<br>전화교환기능사(1997.6.1이전 취득)                                     |                             |
| 기능직공무원의<br>각 직렬·직류 | 시험실시기관의 장이 임용권자와 협의하여 정함   |                             |

비 고 : 폐지된 자격증으로서 국가기술자격법령 등에 따라 그 자격이 계속 인정되는  
 자격증은 가산대상 자격증으로 인정한다.

나. 연구·지도직

| 직 렬          | 직 류        | 국가기술자격법에 따른 자격증  | 기타 법령에 따른 자격증 |
|--------------|------------|--|---------------|
| 공업연구<br>농촌지도 | 기계<br>농업기계 | <p>기술사: 기계제작, 공조냉동기계, 철도차량, 차량, 건설기계, 기계공정설계, 용접, 금형, 산업기계, 유체기계, 기계안전, 공장관리, 품질관리</p> <p>기능장: 기계가공, 보일러, 철도차량정비, 자동차정비, 건설기계정비, 용접, 금형제작, 기계정비, 판금제관, 배관</p> <p>기사: 일반기계, 메카트로닉스, 공조냉동기계, 철도차량, 자동차정비, 자동차검사, 건설기계, 건설기계정비, 궤도장비정비, 기계공정설계, 치공구설계, 정밀측정, 용접, 프레스금형설계, 사출금형설계, 농업기계, 열관리, 산업안전, 공정관리, 품질경영, 승강기</p> <p>산업기사: 윤활관리, 생산기계, 전산응용가공, 기계조립, 메카트로닉스, 생산자동화, 기계설계, 공조냉동기계, 보일러, 철도차량, 철도동력차기관정비, 철도동력차전기정비, 객화차정비, 열차조작, 자동차정비, 자동차검사, 건설기계, 건설기계정비, 궤도장비정비, 치공구설계, 정밀측정, 계량기계, 계량전기, 계량물리, 용접, 프레스금형, 사출금형, 기계정비, 판금, 제관, 농업기계, 배관설비, 열관리, 산업안전, 공정관리, 품질경영, 영사, 승강기</p> <p>기능사: 선반, 연삭, 밀링, 수치제어선반, 수치제어밀링, 기계조립, 메카트로닉스, 생산자동화, 기계제도, 전산응용기계제도, 공유업, 공조냉동기계, 보일러시공, 보일러취급, 철도동력차기관정비, 철도동력차전기정비, 객화차정비, 열차조작, 자동차정비, 자동차차체수리, 카일렉트로닉스, 자동차검사, 건설기계기관정비, 건설기계차체정비, 양화장치운전, 궤도장비정비, 정밀측정, 계량기계, 계량전기, 계량물리, 전기용접, 가스용접</p> <p>특수용접, 프레스금형, 사출금형, 기계정비, 일반판금, 타출판금, 제관, 칠공구조물, 농기계정비, 농기계운전, 플랜트배관, 건축배관, 동력기계정비, 영사, 승강기</p> |               |
| 공업연구         | 전기         | <p>기술사: 발송배전, 건축전기설비, 전기응용, 철도신호, 전기철도, 전기안전, 품질관리</p> <p>기능장: 전기공사, 전기기기</p> <p>기사: 전기, 전기공사, 철도신호, 전기철도, 산업안전, 품질관리, 승강기</p> <p>산업기사: 전기, 전기공사, 전기기기, 철도신호, 전기철도, 산업안전, 품질경영, 승강기</p> <p>기능사: 전기공사, 전기기기, 철도신호, 전기철도, 승강기</p>  |               |
|              | 전자         | <p>기술사: 산업계측제어, 전자응용, 전자계산기, 전자계산조직응용, 품질관리</p> <p>기능장: 전자기기</p> <p>기사: 메카트로닉스, 공업계측제어, 전자, 전자계산기, 반도체설계, 전자계산기조직응용, 품질경영</p> <p>산업기사: 메카트로닉스, 공업계측제어, 전자, 전자계산기, 전자회로설계, 디지털제어, 전자계산기조직응용, 품질경영</p> <p>기능사: 메카트로닉스, 공업계측제어, 전자기기, 전자계산기, 전자카드</p>   |               |



| 직 렬  | 직 류  | 국가기술평가법에 따른 자격증   | 기타 법령에 따른 자격증                    |
|------|------|---|----------------------------------|
| 공업연구 | 금 속  | 기술사: 금속재료, 표면처리, 금속가공, 철야금, 비철야금, 비파괴검사, 품질관리<br>기능장: 금속재료, 표면처리, 주조, 압연, 제선, 제강<br>기사: 금속, 방사선비파괴검사, 초음파비파괴검사, 자기비파괴검사, 침투비파괴검사, 와전류비파괴검사, 누설비파괴검사, 품질경영<br>산업기사: 금속재료, 표면처리, 주조, 금속제련, 방사선비파괴검사, 초음파비파괴검사, 자기비파괴검사, 침투비파괴검사, 와전류비파괴검사, 누설비파괴검사, 품질경영<br>기능사: 금속재료시험, 열처리, 전기도금, 특수도금, 주조, 원형, 냉간압연, 열간압연, 제선, 제강, 축로, 방사선비파괴검사, 초음파비파괴검사, 자기비파괴검사, 침투비파괴검사, 와전류비파괴검사, 누설비파괴검사 |                                  |
|      | 섬 유  | 기술사: 방사, 섬유공정, 생사, 염색가공, 의류, 품질관리<br>기능장: 염색<br>기사: 방사, 방직, 섬유물리, 섬유화학, 염색가공, 의류, 산업안전, 품질경영<br>산업기사: 방사, 방직, 섬유물리, 섬유화학, 섬유가공, 섬유디자인, 패션디자인, 패션머천다이징, 편물, 산업안전, 품질경영<br>기능사: 직기조정, 직물가공, 염색, 섬유제도디자인, 편물<br>생사기사 2급(1999.3.27이전 취득)  |                                  |
| 화학   | 공    | 기술사: 공업화학, 화학장치설비, 화학공장설계, 세라믹, 고분자제품, 화공안전, 가스, 품질관리, 식품   |                                  |
|      | 학    | 기능장: 위험물관리, 가스<br>기사: 공업화학, 화약류제조, 화공, 세라믹, 산업안전, 가스, 품질경영, 식품<br>산업기사: 공업화학, 화약류제조, 세라믹, 고분자제품제조, 위험물관리, 산업안전, 가스, 품질경영, 식품<br>기능사: 화학분석, 세라믹, 고분자제품제조, 플라스틱성형가공, 위험물관리, 가스  |                                  |
| 화학   | 산업경영 | 기술사: 제품디자인, 기계안전, 화공안전, 전기안전, 건설안전, 산업위생관리, 소방, 가스, 공장관리, 품질관리, 포장<br>기사: 제품디자인, 시각디자인, 컬러리스트, 산업안전, 건설안전, 산업위생관리, 소방설비, 가스, 공정관리, 품질경영, 포장<br>산업기사: 제품디자인, 산업안전, 건설안전, 산업위생관리, 소방설비, 가스, 공정관리, 품질관리, 포장  |                                  |
|      | 물 리  | 기술사: 원자력발전, 핵연료, 방사선관리<br>기사: 전자, 원자력, 열관리, 광학<br>산업기사: 계량물리, 전자, 열관리   |                                  |
| 농업연구 | 작 물  | 기술사: 종자, 시설원예, 농화학, 식품<br>기사: 종자, 시설원예, 식물보호, 농화학, 농림토양평가관리, 식품, 생물공학, 유기농업, 화훼장식   | 기능사 자격증<br>:농산<br>물품<br>질관<br>리사 |
| 농촌지도 | 농 업  | 산업기사: 종자, 시설원예, 식물보호, 농림토양평가관리, 식품, 유기농업<br>종자, 시설원예, 버섯종균, 채소재배, 과수재배, 원예, 식물보호<br>기능사: 호, 농산식품가공, 유기농업, 화훼장식  |                                  |

| 직 렬  | 직 류  | 국가기술자격법에 따른 자격증  | 기타 법령에 따른 자격증   |
|------|------|--|---|
| 농업연구 | 원 예  | 기 술 사: 종자, 시설원예, 농화학, 조경, 식품<br>기 사: 종자, 시설원예, 식물보호, 농화학, 농림토양평가관리, 조경, 식품, 생물공학, 유기농업, 화훼장식   |   |
| 농촌지도 | 원 예  | 산업기사: 산업기사 : 종자, 시설원예, 식물보호, 농림토양평가관리, 조경, 식품, 유기농업<br>기 능 사: 종자, 시설원예, 버섯종균, 채소재배, 과수재배, 원예, 화훼장식, 식물보호, 농산식품가공, 유기농업   |   |
| 농업연구 | 농업환경 | 기 술 사: 시설원예, 농화학, 식품, 조경, 산림, 산업위생관리, 대기관리, 수질관리, 폐기물처리, 방사선관리, 기상예보<br>기 사: 시설원예, 식물보호, 농화학, 농림토양평가관리, 식품, 생물공학, 조경, 산업위생관리, 대기환경, 수질환경, 폐기물처리, 기상, 유기농업<br>산업기사: 시설원예, 식물보호, 농림토양평가관리, 식품, 조경, 산업위생관리, 대기환경, 수질환경, 폐기물처리, 유기농업 |   |
|      | 잠업   | 기 술 사: 생사<br>기 사: 생물공학   |   |
| 농촌지도 | 잠 업  | 생사기사 2급(1999. 3. 27이전 취득)  |   |
| 농업연구 | 작물보호 | 기 술 사: 종자, 시설원예, 농화학, 식품<br>기 사: 종자, 시설원예, 식물보호, 농화학, 농림토양평가관리, 식품, 생물공학, 유기농업, 화훼장식<br>산업기사: 종자, 시설원예, 식물보호, 농림토양평가관리, 식품, 유기농업<br>종자, 시설원예, 버섯종균, 채소재배, 과수재배, 원예, 식물보<br>기 능 사: 호, 농산식품가공, 유기농업, 화훼장식                          |   |
|      | 생명유전 | 기 술 사: 종자, 농화학, 식품<br>기 사: 종자, 농화학, 식품, 생물공학<br>산업기사: 종자, 식품   | 기사 자격증<br>가산비율적용 : 방사성동위원소취급자(일반), 방사선취급감독자                           |
|      | 농촌생활 | 기 술 사: 염색가공, 의류, 조경, 산업위생관리, 수질관리, 폐기물처리, 식품<br>기 사: 염색가공, 의류, 조경, 산업위생관리, 수질환경, 폐기물처리, 식품, 생물공학   | 기사 자격증<br>가산비율적용 : 평생교육사1급<br>산업기사 자격증<br>가산비율적용 : 평생교육사 2급, 영양사, 위생사 |
| 생활지도 | 생 활  | 산업기사: 섬유가공, 패션디자인, 조경, 산업위생관리, 수질환경, 폐기물처리, 식품   |   |
| 농촌지도 | 농업경영 |  |   |
| 농촌지도 | 농촌사회 |  | 기사 자격증<br>가산비율적용 : 평생교육사1급<br>산업기사 자격증<br>가산비율적용 : 청소년지도사1급, 평생교육사 2급 |

| 직 렬    | 직 류          | 국가기술자격법에 따른 자격증   | 기타 법령에 따른 자격증   |
|--------|--------------|---|---|
| 농업연구   | 농 공          | 기술사: 기계제작, 공조냉동기계, 차량, 건설기계, 기계공정설계, 용접, 금형, 비철야금비파괴검사, 수자원개발, 농어업토목, 조경, 기계안전, 화공안전, 전기안전, 건설안전, 소방, 가스, 품질관리, 인간공학, 소음진동, 금속재료, 토질 및 기초, 토목시공, 측량 및 지형공간정보<br>기사: 일반기계, 메카트로닉스, 공조냉동기계, 건설기계, 건설기계정비, 캐도장비정비, 용접, 프레스금형설계, 사출금형설계, 농업기계, 방사선비파괴검사, 초음파비파괴검사, 자기비파괴검사, 침투비파괴검사, 와전류비파괴검사, 누설비파괴검사, 토목, 조경, 산업안전, 건설안전, 소방설비, 가스, 품질경영, 인간공학, 소음진동, 열관리, 자동화정비, 기계설계, 자동차검사, 건설재료시험, 측량 및 지형공간정보<br>산업기사: 메카트로닉스, 생산자동화, 공조냉동기계, 건설기계, 건설기계정비, 캐도장비정비, 계량기계, 계량전기, 계량물리, 프레스금형, 사출금형, 농업기계, 방사선비파괴검사, 초음파비파괴검사, 자기비파괴검사, 침투비파괴검사, 와전류비파괴검사, 누설비파괴검사, 토목, 조경, 산업안전, 건설안전, 소방설비, 가스, 품질경영, 소음진동, 열관리, 기계설계, 자동차정비, 자동차검사, 건설재료시험, 측량 및 지형공간정보 | 기사 자격증<br>가산비율 적용 : 방사성 동위원소취급자(일반), 방사선취급감독자                                       |
| 농촌지도   | 축 산          | 기술사: 축산, 식품<br>기사: 축산, 식품<br>산업기사: 축산, 식품<br>기능사: 축산, 식육처리, 축산식품가공  | 기사 자격증<br>가산비율 적용 : 수의사, 방사성 동위원소취급자(일반), 방사선취급감독자<br>산업기사 자격증<br>가산비율 적용 : 가축인공수정사 |
| 녹지연구   | 임 업<br>조 경   | 기술사: 조경, 종자, 산림, 임산가공, 농화학<br>기술장: 산림<br>기사: 조경, 종자, 산림, 임업종묘, 식물보호, 임산가공, 농화학<br>산업기사: 조경, 종자, 산림, 임업종묘, 식물보호, 임산가공<br>기능사: 조경, 종자, 산림, 임업종묘, 목재가공, 펄프제지, 목질재료   |   |
| 수의연구   | 수 의          | 기술사: 축산   | 기사 자격증  |
| 농촌지도   | 기축위생         | 기사: 축산<br>산업기사: 축산<br>기능사: 축산   | 가산비율 적용 : 의사, 한의사, 치과 의사, 수의사   |
| 해양수산연구 | 해양환경<br>수산자원 | 기술사: 해양, 수산양식, 어로, 수산제조, 수질관리, 식품<br>기사: 해양환경, 해양자원개발, 해양공학, 해양생산관리, 수산양식, 어병, 어로, 수산제조, 수질환경, 식품<br>산업기사: 해양조사, 수산양식, 어로, 수산제조, 수질환경, 식품<br>기능사: 수산양식, 어로, 수산식품가공  |   |
| 어촌지도   | 어 촌          | 기능사: 수산양식, 어로, 수산식품가공   |   |

| 직 렬         | 직 류  | 국가기술자격법에 따른 자격증  | 기타 법령에 따른 자격증   |
|-------------|------|--|---|
| 해양수산<br>연 구 | 수산양식 | 기 술 사: 수산양식, 수질관리<br>기 사: 수산양식, 어병, 수질환경, 생물공학<br>산업기사: 수산양식, 수질환경<br>기 능 사: 수산양식  |   |
|             | 수산공학 | 기 술 사: 해양, 어로, 수질관리<br>기 사: 해양환경, 해양자원개발, 해양공학, 해양생산관리, 어로, 어병, 수질환경<br>산업기사: 해양조사, 어로, 수질환경<br>기 능 사: 어로  |   |
|             | 수산가공 | 기 술 사: 수산제조, 식품<br>기 사: 수산제조, 어병, 식품, 생물공학<br>산업기사: 수산제조, 식품<br>기 능 사: 수산식품가공  |   |
| 보건연구        | 의 학  | -  | 기사 자격증 가산<br>비율적용<br>: 의사, 치과의사,<br>한의사, 수의사  |
|             | 약 학  | -  | 기사 자격증 가산<br>비율적용 : 약사,<br>한의사, 한약사   |
|             | 공중보건 | 기 술 사: 산업위생관리, 대기관리, 수질관리, 소음진동, 폐기물처<br>리, 식품, 방사선관리, 광해방지<br>기 사: 산업위생관리, 대기환경, 수질환경, 소음진동, 폐기물처<br>리, 식품, 광해방지, 인간공학<br>산업기사: 산업위생관리, 대기환경, 수질환경, 소음진동, 폐기물처<br>리, 식품<br>기 능 사: 농산식품가공, 수산식품가공, 축산식품가공<br>임상심리사 1급, 임상심리사 2급  | 기사 자격증 가산<br>비율적용 : 의사,<br>한의사, 치과의사,<br>수의사, 약사, 한<br>약사, 방사성동위<br>원소취급자(특수,<br>일반), 방사선 취<br>급감독자, 응급구<br>조사 1급<br>산업기사 자격증<br>가산비율적용 :<br>임상병리사, 의무<br>기록사, 방사선사,<br>간호사, 조산사,<br>물리치료사, 치과<br>기공사, 치과위생<br>사, 작업치료사,<br>위생사, 영양사,<br>응급구조사 2급 |
| 환경연구        | 환 경  | 기 술 사: 공업화학, 화학장치설비, 화학공장설계, 고분자제품, 수<br>자원개발, 상하수도, 조경, 산림, 농화학, 해양, 화공안전,<br>산업위생관리, 대기관리, 수질관리, 소음진동, 지질 및<br>지반, 폐기물처리, 자연환경관리, 토양환경, 방사선관리,<br>기상예보, 광해방지<br>기 능 장: 산림<br>기 사: 공업화학, 조경, 산림경영, 산림공학, 식물보호, 농화학, 농<br>림토양평가관리, 해양환경, 산업위생관리, 대기환경, 수질환<br>경, 소음진동, 응용지질, 폐기물처리, 자연생태복원, 생물분<br>류, 토양환경, 기상, 광해방지<br>산업기사: 공업화학, 조경, 산림, 산림경영, 산림공학, 식물보호, 해<br>양조사, 산업위생관리, 대기환경, 수질환경, 소음진동, 폐<br>기물처리, 자연생태복원<br>기 능 사: 조경, 산림, 환경<br>유독물취급기능사(1999. 3. 27이전 취득) | 기사 자격증 가<br>산비율적용 : 의<br>사, 약사, 수의<br>사<br>산업기사 자<br>격<br>증 가산비율적<br>용 : 위생사  |

| 직 렬  | 직 류  | 국가기술자격법에 따른 자격증  | 기타 법령에 따른 자격증                      |
|------|------|--|------------------------------------|
| 시설연구 | 토 목  | <p>기술사: 토질 및 기초, 토목품질시험, 토목구조, 항만 및 해안, 도로 및 공항, 철도, 수자원개발, 상하수도, 농어업토목, 토목시공, 측량 및 지형공간정보, 도시계획, 조경, 지적, 지질 및 지반, 건설안전, 교통, 광해방지</p> <p>기사: 건설재료시험, 콘크리트, 철도보선, 토목, 측량 및 지형공간정보, 도시계획, 조경, 지적, 응용지질, 건설안전, 교통</p> <p>산업기사: 정보, 조경, 지적, 건설안전, 교통</p> <p>기능사: 건설재료시험, 콘크리트, 포장, 보선, 석공, 토목제도, 전산용</p> <p>기능사: 용토목제도, 측량</p> |                                    |
| 농촌지도 | 농업토목 | <p>기술사: 토질 및 기초, 토목품질시험, 토목구조, 수자원개발, 상하수도, 농어업토목, 토목시공, 측량 및 지형공간정보, 조경, 지적, 지질 및 지반, 건설안전, 교통</p> <p>기사: 건설재료시험, 토목, 측량 및 지형공간정보, 조경, 지적, 응용지질, 건설안전, 교통</p> <p>산업기사: 건설재료시험, 토목, 측량 및 지형공간정보, 조경, 지적, 건설안전, 교통</p> <p>기능사: 건설재료시험, 콘크리트, 포장, 석공, 토목제도, 전산용농업토목제도, 측량</p>  |                                    |
| 시설연구 | 건축   | <p>기술사: 건축전기설비, 건축구조, 건축기계설비, 건축시공, 건축품질시험, 건설안전, 소방</p> <p>기능장: 건축일반시공, 건축목재시공</p> <p>기사: 건축설비, 건축, 실내건축, 건설안전, 소방설비</p> <p>산업기사: 건축설비, 건축일반시공, 건축, 조적, 건축목공, 목재창호, 실내건축, 건설안전, 소방설비</p> <p>기능사: 건축제도, 전산용건축제도, 타일, 미장, 조적, 온수온돌, 유리시공, 비계, 건축목공, 거푸집, 목재창호, 금속재창호, 건축도장, 철근, 방수, 실내건축, 플라스틱창호</p>                        | <p>기사 자격증</p> <p>가산비율 적용 : 건축사</p> |

비고 : 폐지된 자격증으로서 국가기술자격법령 등에 따라 그 자격이 계속 인정되는 자격증은 가산대상 자격증으로 인정한다.

[별표 12]

**특별임용예정 계급별 경력기준(제19조제3항 관련)**

| 임용예정직급                          |                       | 2급·  | 3급·                 | 4급·                 | 5급·         | 6급·                 | 7급·                 | 8급·       | 9급·         |
|---------------------------------|-----------------------|--|---------------------|---------------------|-------------|---------------------|---------------------|-----------|-------------|
|                                 |                       | 지도관  | 지도관                 | 지도관                 | 지도관         | 기능직<br>6급이상·<br>지도사 | 기능직<br>7급이상·<br>지도사 | 기능직<br>8급 | 기능직<br>9급이하 |
| 직무분야                            |                       | 경 찰 공 무 원  | 경 무 관               | 총 경                 | 경 정         | 경 경 감 위             | 경 사                 | 경 장       | 순 경         |
|                                 |                       | 소 방 공 무 원  | 소 방 감               | 소 방 정               | 소 방 령       | 소 방 경 소 방 위         | 소 방 장               | 소 방 교     | 소 방 사       |
| 군 인                             |                       | 대 령  | 중 령                 | 소 령                 | 대 위         | 중 위                 | 소 준 원 위 위 사         | 상 중 사 사   | 하 사         |
| 교육공무원(사립학교교원포함)                 | 대학(교육대학·전문대학 포함)교원    | 교 수 (3년이상)   | 교 수                 | 부교수                 | 조교수         | 전 임 사               |                     |           |             |
|                                 | 초·중·고등학교교원 및 기타 교육공무원 | 공무원보수<br>규정별표<br>11적용<br>대상자                       |                     | 24호봉<br>이상          | 16호봉<br>이상  | 12호봉<br>이상          | 11호봉<br>이하          |           |             |
|                                 |                       | 공무원보수<br>규정별표<br>12적용<br>대학봉급액<br>관련<br>적용대상자      |                     | 17호봉<br>이상          | 11호봉<br>이상  | 7호봉<br>이상           | 6호봉<br>이하           |           |             |
|                                 |                       | 공무원보수<br>규정별표<br>12중<br>전문대학<br>봉급액<br>관련<br>적용대상자 |                     | 19호봉<br>이상          | 13호봉<br>이상  | 9호봉<br>이상           | 8호봉<br>이하           |           |             |
| 판 사 · 검 사                       |                       | 9호봉<br>이상  | 6호봉<br>이상           | 4호봉<br>이상           |             |                     |                     |           |             |
| 기 능 직 공 무 원                     |                       |  |                     |                     |             | 6급<br>이상            | 7급                  | 8급        | 9급<br>이하    |
| 관 련 직 무 분 야<br>박 사 학 위<br>소 지 자 |                       | 박사학위<br>소지후<br>10년이상                               | 박사학위<br>소지후<br>8년이상 | 박사학위<br>소지후<br>4년이상 | 박사학위<br>소지자 |                     |                     |           |             |
| 관 련 직 무 분 야<br>민 간 근 무 경 력 자    |                       | 임용예정직급에 상당하는 관리자경력<br>3년이상                         |                     |                     |             | 6년                  | 3년                  | 3년        | 3년          |

※ 비 고

1. 윗표의 구분에 따른 당해계급의 경력에 해당된 후 동경력이 지방공무원임용령 제17조제1항 제5호의 규정에 따라 3년 이상이어야 한다.
2. 위 1호의 규정에 불구하고 윗 표중 박사학위 소지자의 경우에는 소요경력연수에 달한 때에 특별임용할 수 있다.
3. 민간근무 경력자의 경우, 임용예정직급에 상당하는 관리자의 범위는 임용권자가 미리 정하되, 법인 또는 비영리민간단체 지원법 제2조의 규정에 따른 민간단체의 장 또는 부서단위의 책임자(본부장, 차장, 과장, 팀장 등)로 전임근무한 자이어야 한다.

[별표 13]

**임용예정 직렬과 전공학과 대비표(제19조제4항 관련)**

**1. 연구직 및 지도직 외의 기술직공무원**

| 직 렬  | 직 류    | 관 련 학 과   |
|------|--------|---|
| 공 업  | 일반기계   | 기계, 자동차(자동차정비), 운전, 판금, 용접, 배관, 기관, 인쇄공업, 계량, 원자력, 조선, 조선공학   |
|      | 일반전기   | 전기, 전자, 원자, 통신, 물리  |
|      | 섬 유    | 섬유, 방직, 제직, 염색  |
|      | 일반화학   | 화학(화학, 공업화학, 농화학)<br>공학(화학공학, 식품공학, 입산가공학, 제지공학, 요업공학, 원자력공학) |
|      | 금 속    | 금속(금속공업), 야금, 주물(주물, 목형주조), 판금용접                              |
|      | 자 원    | 광산, 자원개발, 지질  |
| 농 업  | 일반농업   | 농업, 잠업, 연초, 제사, 원예, 특수재배, 농예, 농업경영, 농기계                       |
|      | 축 산    | 축산  |
| 해양수산 | 일반해양   | 수산, 해양  |
|      | 일반수산   |   |
| 시 설  | 일반토목   | 토목(토목건설, 목공), 농업토목, 건축(건축설비)                                  |
|      | 건축     | 건축(건축설비)  |
|      | 건축지    | 토목(토목건설)  |
| 통 신  | 통신사    | 통신(무선통신, 무선기술, 전기통신), 통신전자                                    |
|      | 통신기술   |   |
|      | 전송기술   |   |
|      | 전자통신기술 |   |
| 보 건  | 보 건    | 위생, 임상병리, 보건, 의학, 치의학   |

**2. 지도직공무원**

| 직 렬     | 관 련 학 과   |
|---------|---|
| 농 촌 지 도 | 농업계통(수의학포함)   |
| 생 활 지 도 | 식품가공, 농가정, 영양, 식품영양, 농산제조, 농화학, 아동, 가정교육, 가정복지, 주생활 |
| 어 촌 지 도 | 수산, 해양  |

[별표 14]

**특별임용예정계급별 소요경력연수(제19조제5항 관련)**

| 계 급   | 2급  | 3급 | 4급 |
|-------|-----|----|----|
| 연구 경력 | 10년 | 8년 | 4년 |

비 고 : 연구경력은 박사학위 소지 후 연구경력임

[별표 15]

**연구직·지도직공무원의 기술직렬 전직시 전직시험면제 기준 및  
직무내용이 유사한 기술직렬 기준표(제23조제3항 관련)**

1. 연구직공무원

| 연 구 직   |         | 기 술 직   |           |
|---------|---------|---------|-----------|
| 직 렬     | 직 류     | 직 렬     | 직 류       |
| 공업연구    | 기 계     | 공 업     | 일 반 기 계   |
|         |         |         | 농 업 기 계   |
|         | 전 기     |         | 기 계 운 전   |
|         |         |         | 일 반 전 기   |
|         | 전 자     |         | 전 자       |
|         |         |         | 금 속       |
|         | 금 속     |         | 야 금       |
|         |         |         | 섬 유       |
| 섬 유     | 섬 유     |         |           |
|         | 공 공     |         |           |
| 화 학     | 화 공     |         |           |
|         | 물 리     | -       |           |
| 농업연구    | 작 물     | 농 업     | 일 반 농 업   |
|         |         |         | 농 화 학     |
|         | 농 업 환 경 | 농 촌 지 도 | 농 업       |
|         |         | 농 업     | 일 반 농 업   |
|         |         |         | 농 화 학     |
|         |         | 농 촌 지 도 | 농 업       |
|         | 농 업     |         | 일 반 농 업   |
|         |         | 농 촌 지 도 | 농 식 물 검 역 |
|         | 작 물 보 호 | 농 촌 지 도 | 농 업       |
|         |         | 농 업     | 일 반 농 업   |
|         | 농 촌 지 도 |         | 농 업 경 영   |
|         |         | 농 업 경 영 | 농 촌 지 도   |
|         | 잠 업 근 흥 |         | 농 업       |
|         |         | 농 촌 지 도 | 잠 업       |
|         | 원 예     | 농 업     | 일 반 농 업   |
|         |         |         | 농 화 학     |
| 농 촌 지 도 | 농 업     |         |           |
|         | 원 예     |         |           |



| 연 구 직       |                   | 기 술 직              |           |
|-------------|-------------------|--------------------|-----------|
| 직 렬         | 직 류               | 직 렬                | 직 류       |
| 농업연구        | 생 명 유 전           | 농 업                | 일 반 농 업   |
|             |                   |                    | 농 화 학     |
|             | 농 촌 생 활           | 농 촌 지 도<br>생 활 지 도 | 일 반 농 업   |
|             |                   |                    | 농 촌 사 회   |
|             |                   |                    | 생 활 활 산   |
|             | 축 산               | 농 촌 지 도            | 축 산 산     |
|             |                   |                    | 공 업 기 계   |
|             |                   |                    | 공 시 설 토 목 |
| 농 공         | 농 촌 지 도           | 농 업 기 계            |           |
|             |                   | 농 업 토 목            |           |
| 녹지연구        | 임 업 경 의           | 임 업 전 직 류          |           |
|             |                   | 농 촌 지 도 임 업        |           |
| 수의연구        | 수 의 의             | 수 의 의              |           |
| 해양수산연구      | 해 양 환 경           | 환 경 수 질            |           |
|             |                   | 해 양 수 산 일 반 수 산    |           |
|             |                   | 어 촌 지 도 어 촌        |           |
|             | 수 산 자 원           | 해 양 수 산 일 반 수 산    |           |
|             |                   | 어 촌 지 도 어 촌        |           |
|             | 수 산 양 식           | 해 양 수 산 수 산 중 식    |           |
|             |                   | 어 촌 지 도 어 촌        |           |
|             | 수 산 공 학           | 해 양 수 산 어 로 촌      |           |
| 어 촌 지 도 어 촌 |                   |                    |           |
| 수 산 가 공     | 해 양 수 산 수 산 제 조   |                    |           |
|             | 어 촌 지 도 수 산 물 검 사 |                    |           |
| 수 산 경 제     | 해 양 수 산 일 반 수 산   |                    |           |
|             | 어 촌 지 도 어 촌       |                    |           |
| 보건연구        | 의 학               | 의 무 일 반 의 무        |           |
|             |                   | 의 무 치 무            |           |
|             | 약 학               | 약 무 약 제            |           |
| 공 중 보 건     | 보 건 위 생           | 보 건 위 생            |           |
|             |                   | 보 건 위 생            |           |
| 환경연구        | 환 경               | 환 경 전 직 류          |           |
| 시설연구        | 토 목 축             | 시 설                | 일 반 토 목   |
|             |                   |                    | 농 업 토 목 축 |

2. 지도직공무원

| 지 |   | 도 |    | 직 |   | 기 |   | 술  |   | 직  |   |   |   |   |   |   |   |
|---|---|---|----|---|---|---|---|----|---|----|---|---|---|---|---|---|---|
| 직 | 렬 | 직 | 류  | 직 | 렬 | 직 | 렬 | 직  | 류 | 직  | 류 |   |   |   |   |   |   |
| 농 | 촌 | 지 | 도  | 농 | 업 | 농 | 업 | 농  | 업 | 연구 | 일 | 반 | 농 | 업 |   |   |   |
|   |   |   |    |   |   |   |   |    |   |    | 작 | 물 |   |   |   |   |   |
|   |   |   |    |   |   |   |   |    |   |    | 작 | 물 | 보 | 호 |   |   |   |
|   |   |   |    |   |   |   |   |    |   |    | 농 | 업 | 환 | 경 |   |   |   |
|   |   |   |    |   |   |   |   |    |   |    | 농 | 업 | 경 | 영 |   |   |   |
|   |   |   |    | 원 |   |   | 예 |    |   |    |   |   |   |   |   |   |   |
|   |   |   |    | 농 | 업 | 경 | 영 | 농  | 업 | 경  | 영 |   |   |   |   |   |   |
|   |   |   |    | 임 | 업 | 녹 | 지 | 녹  | 지 | 연구 | 전 | 직 | 류 | 임 | 업 |   |   |
|   |   |   |    |   |   |   |   |    |   |    |   |   |   |   |   | 조 | 경 |
|   |   |   |    | 잠 | 업 | 농 | 업 | 농  | 업 | 연구 | 잠 | 업 | 곤 | 충 | 원 |   |   |
|   |   |   |    |   |   |   |   |    |   |    |   |   |   |   |   | 원 | 예 |
|   |   |   |    | 축 | 산 | 농 | 업 | 농  | 업 | 연구 | 축 | 산 | 산 | 축 | 산 |   |   |
|   |   |   |    |   |   |   |   |    |   |    |   |   |   |   |   | 수 | 의 |
|   |   |   |    | 가 | 축 | 위 | 생 | 수  | 의 | 연구 | 수 | 의 | 의 | 수 | 의 |   |   |
|   |   |   |    |   |   |   |   |    |   |    |   |   |   |   |   | 수 | 의 |
|   |   |   |    | 농 | 촌 | 사 | 회 | 농  | 업 | 연구 | 농 | 촌 | 생 | 활 | 농 |   |   |
|   |   |   |    | 농 | 업 | 기 | 계 | 공  | 업 | 연구 | 농 | 업 | 기 | 계 | 농 |   |   |
|   |   |   |    |   |   |   |   |    |   |    |   |   |   |   |   | 공 |   |
|   |   |   |    | 농 | 업 | 토 | 목 | 시  | 설 | 연구 | 농 | 업 | 토 | 목 | 농 |   |   |
|   |   |   |    |   |   |   |   |    |   |    |   |   |   |   |   | 공 |   |
| 생 | 활 | 지 | 도  | 생 | 활 | 농 | 업 | 연구 | 농 | 촌  | 생 |   |   |   |   |   |   |
| 어 | 촌 | 지 | 도  | 어 | 촌 | 해 | 양 | 수  | 산 | 해  | 양 | 수 | 산 | 일 | 반 | 수 | 산 |
|   |   |   |    |   |   |   |   |    |   |    |   |   |   | 수 | 산 | 제 | 조 |
|   |   |   |    |   |   |   |   |    |   |    |   |   |   | 수 | 산 | 중 | 식 |
|   |   |   |    |   |   |   |   |    |   |    |   |   |   | 어 |   |   | 로 |
|   |   |   |    |   |   |   |   |    |   |    |   |   |   | 수 | 산 | 물 | 검 |
| 전 | 직 | 류 | 연구 | 전 | 직 | 류 |   |    |   |    |   |   |   |   |   |   |   |

[별표 16]

**연구직 및 지도직공무원 경력 등의 승진소요최저연수 산입기준표(제28조제1항 관련)**

| 계 급 | 연 구 직  | 지 도 직   |
|-----|--|---|
| 2 급 | [별표 2] 제1호 가목의 직위에서 재직한 기간 및 동표 제1호 나목, 제2호 가목의 직위에서 3년을 초과하여 재직한 기간 | [별표 2의2] 제1호 가목, 제2호 가목의 직위에서 3년을 초과하여 재직한 기간 |
| 3 급 | [별표 2] 제1호 나목, 제2호 가목의 직위에서 재직한 기간                                   | [별표 2의2] 제1호 가목, 제2호 가목의 직위에서 재직한 기간          |
| 4 급 | [별표 2] 제1호 다목, 제2호 나목의 직위에서 재직한 기간                                   | [별표 2의2] 제1호 나목, 제2호 나목의 직위에서 재직한 기간          |
| 5 급 | 연구관으로 재직한 기간   | 지도관으로 재직한 기간                                  |
| 6 급 | 연구사로서 5년을 초과하여 재직한 기간  | 지도사로서 5년을 초과하여 재직한 기간                         |
| 7 급 | 연구사로서 재직한 기간   | 지도사로서 재직한 기간                                  |
| 8 급 |  |   |
| 9 급 |  |   |

비 고 : [별표 2], [별표 2의2]는 각각 연구 및 지도직 규정의 별표를 말한다.

[별표 17]

**특수경력직 및 다른종류의 경력직공무원경력의 상당계급표(제28조제2항 관련)**

| 상당계급<br>구 분      | 5급             | 6급·<br>기능6급<br>이상                   | 7급·<br>기능7급    | 8급·<br>기능8급    | 9급·<br>기능9급<br>이하 |
|------------------|----------------|-------------------------------------|----------------|----------------|-------------------|
| 일 반 직 공 무 원      | 5급             | 6급                                  | 7급             | 8급             | 9급                |
|                  | 연구관<br>지도관     | 연구사<br>지도사                          |                |                |                   |
| 기 능 직 공 무 원      |                | 기능 6급<br>이상                         | 기능 7급          | 기능 8급          | 기능 9급<br>이하       |
| 경 찰 공 무 원        | 경 정            | 경감·경위                               | 경 사            | 경 장            | 순 경               |
| 소 방 공 무 원        | 소 방 령<br>지방소방령 | 소 방 경 위<br>소 방 위<br>지방소방경위<br>지방소방위 | 소 방 장<br>지방소방장 | 소 방 교<br>지방소방교 | 소 방 사<br>지방소방사    |
| 군 인              | 대 위            | 중 위                                 | 소 준 위<br>위 위 사 | 상 중 사          | 하 사               |
| 군 무 원            | 5급             | 6급                                  | 7급             | 8급             | 9급                |
| 국 가 정 보 원<br>직 원 | 5급             | 6급<br>기능 6급<br>이상                   | 7급<br>기능 7급    | 8급<br>기능 8급    | 9급<br>기능 9급<br>이하 |
| 별 정 직 공 무 원      | 5급상당           | 6급상당                                | 7급상당           | 8급상당           | 9급상당              |
| 고 용 직 공 무 원      |                |                                     |                |                | 고용직               |
| 계 약 직 공 무 원      | 가급             | 나급                                  | 다급             | 라급             | 마급                |

[별표 18]

**겸임 예정직급 기준표(제31조 관련)**

| 임용예정 계급            |                                       | 2 급 · 연구관· 지도관 | 3 급 · 연구관· 지도관 | 4 급 · 연구관· 지도관        | 5 급 · 연구관· 지도관         | 6 급 · 연구사· 지도사        | 7 급 · 연구사· 지도사        | 8 급   | 9 급 |
|--------------------|---------------------------------------|----------------|----------------|-----------------------|------------------------|-----------------------|-----------------------|-------|-----|
| 교육공무원              | 대학, 교육대학, 전문대학 (사립학교 및 동부설연구소의 교원 포함) | 교 수            | 교 수<br>부 교수    | 부 교수<br>조 교수          | 조 교수<br>전임강사<br>(2년이상) | 전임강사                  |                       |       |     |
|                    | 고등학교                                  |                |                | 24 호봉<br>이 상 의<br>교 원 | 16 호봉<br>이 상 의<br>교 원  | 12 호봉<br>이 상 의<br>교 원 | 11 호봉<br>이 하 의<br>교 원 |       |     |
| 정부투자기관 및 정부산하기관·단체 |                                       | 이 사<br>(3년이상)  | 이 사            | 부 장                   | 과 장<br>(차 장)           | 계 장<br>(대리)           | 평사원<br>(3년이상)         | 평 사 원 |     |

[별표 19]

**일반직(기능직) 공무원의 가점대상 자격증 구분표(제30조 관련)**

1. 5급부터 9급까지

| 계급<br>직렬                  | 5 급   | 6급·7급   | 8급·9급  |
|---------------------------|---|---|--|
| 행정, 세무, 교육 행정, 사회복지, 기업행정 | 변호사, 공인회계사, 판세사, 세무사, 변리사, 감정평가사, 공인노무사, 경영·기술지도사(지도사자격시험 합격자에 한함)  | 사회복지사 1급  | 사회복지사 2급   |
| 전 산                       | 기술사(정보관리, 전자계산조직응용, 전자계산기, 정보통신)  | 기사(정보처리, 전자계산기조직응용, 전자계산기, 정보통신)  | 산업기사(정보처리, 정보기술, 전자계산기조직응용, 전자계산기, 정보통신, 사무자동화, 멀티미디어 콘텐츠제작 전문가)   |
| 사 서                       | 1급 정사서  | 2급 정사서  | 준사서  |
| 공 업 (기 계)                 | 기술사(기계제작, 공조냉동기계, 철도차량, 차량, 건설기계, 기계공정설계, 용접, 금형, 산업기계, 유체기계, 전기응용, 공업계측제어, 전자응용, 전자계산기, 정보통신, 항공기관, 항공기계, 기계안전, 공장관리, 소방설비, 품질관리, 선박설계, 소음진동, 선박 건조, 선박기계), 운송용조종사 | 기사(일반기계, 메카트로닉스, 공조냉동기계, 철도차량, 자동차정비, 자동차검사, 건설기계, 건설기계정비, 기계공정설계, 치공구설계, 정밀측정, 용접, 프레스금형설계, 사출금형설계, 농업기계, 전기, 전기공사, 공업계측제어, 전자, 전자계산기, 정보통신, 전파통신, 전파전자, 무선통신, 항공, 열관리, 산업안전, 공정관리, 소방설비<소음진동, 기계분야> 품질관리, 조선, 선박기계, 반도체설계, 무선설비, 방송통신, 교통) 기능장(기계가공, 보일러, 철도차량정비, 자동차정비, 건설기계정비, 용접, 금형제작, 기계정비, 판금제관, 배관, 전기공사, 전기기기, 전자기기, 통신설비, 항공정비, 가스) 사업용조종사, 항공공사, 항공기관사, 항공정비사, 항공교통관제사, 자가용조종사, 항공공장정비사 | 산업기사(유회관리, 생산기계, 전산응용가공, 기계조립, 메카트로닉스, 생산자동화, 기계설계, 공조냉동기계, 보일러, 철도차량, 철도동력차기관정비, 철도동력차전기정비, 객화차정비, 열차조작, 자동차정비, 자동차검사, 건설기계, 건설기계정비, 치공구설계, 정밀측정, 계량기계, 계량전기, 계량물리, 용접, 프레스금형, 사출금형, 기계정비, 판금, 제관, 농업기계, 배관설비, 전기, 전기공사, 전기기기, 공업계측제어, 전자, 전자계산기, 전자회로설계, 디지털제어, 정보통신, 전파통신, 전파전자, 무선설비, 방송통신, 무선통신, 항공, 열관리, 산업안전, 공정관리, 소방설비<소음진동, 기계분야>, 품질관리, 영사, 교통, 조선, 생산기계) |

| 계급<br>직렬                     | 5 급   | 6급·7급   | 8급·9급  |
|------------------------------|---|---|--|
| 공<br>업<br>(전<br>기)           | 기술사(발송배전, 건축전기설비, 전기응용, 철도신호, 전기철도, 전기안전, 소방설비, 품질관리, 공업계측제어, 전자응용, 전자계산기, 전자계산조직응용, 원자력 발전, 핵연료, 방사선관리) 방사선취급감독자, 방사성동위원소취급자(특수), 원자로조종감독자, 핵연료물질취급감독자, 원자로조종사 | 기사(전기, 전기공사, 철도신호, 전기철도, 산업안전, 품질관리, 소방설비<전기분야>, 승강기, 공업계측제어, 전자, 전자계산기, 반도체설계, 전자계산기조직응용, 원자력, 열관리) 기능장(전기공사, 전기기기, 전자기기) 방사성동위원소취급자(일반), 핵연료물질취급자 | 산업기사(전기, 전기공사, 전기기기, 철도신호, 산업안전, 전기철도, 소방설비<전기분야>, 품질관리, 승강기, 공업계측제어, 전자, 전자계산기, 반전자회로설계, 디지털제어, 전자계산기조직응용, 열관리) |
| 공<br>업<br>(금<br>속)           | 기술사(금속재료, 표면처리, 금속가공, 철야금, 비철야금, 비파괴검사, 품질관리)   | 기사(금속, 방사선비파괴검사, 초음파비파괴검사, 자기비파괴검사, 침투비파괴검사, 와전류비파괴검사, 누설비파괴검사, 품질관리) 기능장(금속재료, 표면처리, 주조, 압연, 제선, 제강)   | 산업기사(금속재료, 표면처리, 주조, 금속제련, 방사선비파괴검사, 초음파비파괴검사, 자기비파괴검사, 침투비파괴검사, 와전류비파괴검사, 누설비파괴검사, 품질관리)                        |
| 공<br>업<br>(섬<br>유)           | 기술사(방사, 제포, 방직, 생사, 염색가공, 의류, 품질관리)   | 기사(방사, 방직, 염색, 가공, 의류, 품질관리, 산업안전) 생산기사 2급(1999년 3월 27일 이전에 취득한 것에 한함)  | 산업기사(방사, 섬유기계, 방직, 섬유가공, 섬유디자인, 패션디자인, 패션머천다이징, 편물, 품질관리, 산업안전)  |
| 공<br>업<br>(화<br>공<br>가<br>스) | 기술사(공업화학, 화학장치설비, 화학공장설계, 세라믹, 고분자제품, 화학안전, 가스, 식품, 품질관리)   | 기사(공업화학, 화약류제조, 화공, 세라믹, 산업안전, 가스, 식품, 품질관리) 기능장(위험물관리, 가스)   | 산업기사(공업화학, 화약류제조, 세라믹, 고분자제품제조, 위험물관리, 산업안전, 가스, 식품, 품질관리)   |
| 공<br>업<br>(자<br>원)           | 기술사(지하자원개발, 탐사, 지하자원처리, 화약류관리, 해양, 응용지질, 지질 및 지반)   | 기사(지하수, 광산보안, 화약류관리, 해양환경, 해양자원개발, 해양공학, 응용지질)  | 산업기사(지하수, 광산보안, 화약류관리, 굴착, 해양조사)   |
| 농<br>업<br>(농<br>업)           | 기술사(종자, 시설원예, 농화학, 식품, 생사)  | 기사(종자, 시설원예, 식물보호, 농화학, 식품, 생물공학) 생산기사 2급(1999년 3월 27일 이전에 취득한 것에 한함)   | 산업기사(종자, 시설원예, 식물보호, 식품)   |
| 농<br>업<br>(축<br>산)           | 기술사(종자, 산림, 임산가공, 농화학, 조정)  | 기사(축산, 식품)  | 산업기사(축산, 식품) 가축인공수정사   |
| 농<br>지                       | 기술사(종자, 산림, 임산가공, 농화학, 조정)  | 기사(종자, 산림경영산림공학, 임업종묘, 식물보호, 임산가공, 농화학, 조정)기능장(산림)  | 산업기사(종자, 산림, 산림경영, 산림공학, 임업종묘, 식물보호, 임산가공, 조정)   |
| 수<br>의                       | 수의사   |   |  |
| 해양<br>수산<br>(수<br>산)         | 기술사(해양, 수산양식, 어로, 수산제조, 수질관리, 식품)   | 기사(해양환경, 해양자원개발, 해양공학, 해양생산관리, 수산양식, 어병, 어로, 수산제조, 항로표지, 식품, 수질환경)  | 산업기사(해양조사, 수산양식, 어로, 수산제조, 항로표지, 수질환경, 식품)   |

| 계급<br>직렬      | 5 급   | 6급·7급  | 8급·9급   |
|---------------|---|--|---|
| 해양 수산<br>(선박) | 기술사(선박설계, 선박건축, 선박기계, 기계제작, 산업기계)<br>1·2급항해사, 1·2급기관사   | 기사(조선, 일반기계, 향료표지) 3·4급 항해사, 3·4급 기관사  | 산업기사(조선, 생산기계, 향료표지)<br>5·6급 항해사, 5·6급 기관사  |
| 보건            | 기술사(산업위생관리, 식품, 대기관리, 수질관리, 소음진동, 폐기물처리, 방사선관리)<br>방사성동위원소취급자(특수), 방사선취급감독자, 의사, 치과 의사, 한의사, 수의사, 약사, 한약사   | 기사(산업위생관리, 식품, 대기환경, 수질환경, 소음진동 폐기물처리, 임상심리사 1급, 응급구조사 1급)<br>의무기록사, 방사성동위원소취급자(일반), 영양사, 임상병리사, 방사선사, 물리치료사, 치과기공사, 치과위생사, 간호사, 조산사, 작업치료사, 위생사 | 산업기사(산업위생관리, 식품, 대기환경, 수질환경, 소음진동, 폐기물처리, 임상심리사 2급, 응급구조사 2급)                     |
| 식품위생          | 기술사(축산, 식품, 수산제조, 품질관리, 포장, 방사선관리)  | 기사(축산, 식품, 수산제조, 품질관리, 포장), 영양사, 위생사   | 산업기사(축산, 식품, 수산제조, 품질관리, 포장)  |
| 의료기술          | 기술사(방사선관리), 방사성동위원소취급자(특수), 방사선취급감독자, 의사, 치과 의사, 한의사, 약사, 한약사   | 방사성동위원소취급자(일반), 임상병리사, 의무기록사, 방사선사, 물리치료사, 치과 기공사, 치과위생사, 작업치료사, 간호사<br>기사(응급구조사 1급, 의지·보조기)   | 사업기사(응급구조사 2급)  |
| 의무            | 의사, 치과 의사, 한의사  |  |   |
| 약무            | 약사, 한의사, 한약사  |  |   |
| 간호            |   | 간호사, 조산사   |   |
| 환경            | 기술사(대기관리, 수질관리, 소음진동, 폐기물처리, 공업화학, 화학장치설비, 화학공장설계, 토질 및 기초, 토목품질시험, 토목구조, 수자원개발, 상하수도, 토목시공, 고분자제품, 조경, 산림, 농화학, 해양, 화공안전, 산업위생관리, 지질 및 지반, 기상예보) 의사, 약사, 수의사 | 기사(대기환경, 수질환경, 소음진동, 폐기물처리, 공업화학, 건설재료시험, 토목, 조경, 산림경영, 산림공학, 해양환경, 농화학, 산업위생관리, 응용지질, 기상)<br>기능장(산림)<br>위생사                                     | 산업기사(대기환경, 수질환경, 소음진동, 폐기물처리, 공업화학, 건설재료시험, 토목, 조경, 산림, 산림경영, 산림공학, 해양조사, 산업위생관리) |
| 항공            | 기술사(항공기관, 항공기체, 정보통신), 운송용조종사   | 기사(항공, 정보통신, 무선통신, 무선설비, 방송통신)<br>기능장(항공정비, 통신설비)<br>항공공장정비사, 사업용조종사, 항공사, 항공정비사, 항공교통관제사, 항공기관사, 운항관리사  | 산업기사(항공, 정보통신, 무선통신, 방송통신, 무선설비)<br>자가용조종사  |
| 시설<br>(도시계획)  | 기술사(토질 및 기초, 토목구조, 항만 및 해안, 도로 및 공항, 수자원개발, 상하수도, 토목시공, 측량 및 지형공간정보, 건축구조, 건축시공, 도시계획, 조경, 지적, 교통), 건축사   | 기사(토목, 측량 및 지형공간정보, 건축, 조경, 지적, 도시계획, 교통)<br>기능장(건축일반시공)   | 산업기사(토목, 측량 및 지형공간정보, 건축, 건축일반시공, 조경, 지적, 지적기능, 교통)                               |



| 계급<br>직렬               | 5 급   | 6급·7급   | 8급·9급  |
|------------------------|---|---|--|
| 시 설<br>(토목, 수도<br>토 목) | 기술사(토질 및 기초, 토목품질시험, 토목구조, 항만 및 해안, 도로 및 공항, 철도, 수자원개발, 상하수도, 농어업 토목, 토목시공, 측량 및 지형공간정보, 도시계획, 조경, 지적, 건설안전, 지질 및 지반, 교통) | 기사(건설재료시험, 철도보선, 토목, 측량 및 지형공간정보, 도시계획, 조경, 지적, 건설안전, 응용지질, 교통)         | 산업기사(건설재료시험철도보선, 토목, 측량 및 지형공간정보, 조경, 지적, 건설안전, 교통)                                |
| 시 설<br>(건 축)           | 기술사(건축구조, 건축기계설비, 건축시공, 건축품질시험, 건축전기설비, 건설안전, 소방설비, 소방) 건축사   | 기사(건축설비, 건축, 실내건축, 건설안전, 소방설비) 기능장(건축일반시공, 건축목재시공)                      | 산업기사(건축설비, 건축일반시공, 건축, 조적, 건축목공, 목재창호, 실내건축, 건설안전, 소방설비)                           |
| 시 설<br>(지 적)           | 기술사(지적, 측량 및 지형공간 정보)   | 기사(지적, 측량 및 지형공간 정보)  | 산업기사(지적, 지적기능, 측량 및 지형공간정보)  |
| 시 설<br>(측 지)           | 기술사(측량 및 지형공간정보, 지적)  | 기사(측량 및 지형공간정보, 지적)   | 산업기사(측량 및 지형공간정보, 지적, 지적기능)  |
| 시 설<br>(교 통)           | 기술사(교통, 도시계획, 조경, 측량 및 지형공간정보, 지적, 토질 및 기초, 토목품질시험, 토목구조, 도로 및 공항, 철도, 토목시공, 건설안전)  | 기사(교통, 도시계획, 조경, 측량 및 지형공간정보, 지적, 건설재료시험, 철도보선, 토목, 건설안전)               | 산업기사(교통, 조경, 측량 및 지형, 공간정보, 지적, 지적기능, 철도보선, 건설재료시험, 토목, 건설안전)                      |
| 통 신<br>(통 신 사)         | 기술사(정보통신, 전자계산기, 전자응용)  | 기사(정보통신, 전파통신, 전자, 무선설비, 방송통신, 정보처리, 전자계산기) 기능장(전자기기, 통신설비)             | 산업기사(정보통신, 통신선로, 사무자동화, 전파통신, 전자, 정보처리, 정보기술, 무선설비, 방송통신, 전파전자, 전자계산기)             |
| 통 신<br>(통신기술)          | 기술사(정보통신, 전자계산기, 전자응용)  | 기사(정보통신, 무선통신, 전자, 무선설비, 방송통신, 정보처리, 전자계산기, 전파통신, 전파전자) 기능장(전자기기, 통신설비) | 산업기사(정보통신, 통신선로, 사무자동화, 무선통신, 방송통신, 전자, 정보처리, 정보기술, 무선설비, 방송통신, 전파전자, 전자계산기, 전파통신) |
| 통 신<br>(전자통신<br>기술)    | 기술사(정보통신, 전자응용, 전자계산기)  | 기사(정보통신, 전파통신, 전파전자, 전자, 무선설비, 방송통신, 정보처리, 전자계산기) 기능장(전자기기, 통신설비)       | 산업기사(정보통신, 사무자동화, 전파전자, 전자, 전자계산기, 정보처리, 정보기술, 무선설비, 방송통신, 전파통신, 통신선로)             |

2. 연구사

| 계급<br>직렬       | 연 구 사   |
|----------------|---|
| 공업연구           | 기술사(기계제작, 공조냉동기계, 철도차량, 차량, 건설기계, 기계공정설계, 용접, 금형, 산업기계, 유체기계, 금속재료, 표면처리, 금속가공, 철야금, 비철야금, 비파괴검사, 공업화학, 화학장치설비, 화학공장설계, 세라믹, 고분자제품, 발송배전, 건축전기설비, 전기응용, 철도신호, 전기철도, 공업계측제어, 전자응용, 전자계산기, 정보통신, 선박설계, 선박 건조, 선박기계, 항공기관, 항공기체, 방사, 제포, 방적, 생사, 염색가공, 의류, 지하자원개발, 탐사, 지하자원처리, 화약류관리, 전자계산조작용용, 해양, 지질 및 지반, 제품디자인, 원자력발전, 핵연료, 방사선관리, 기계안전, 화공안전, 전기안전, 건설안전, 산업위생관리, 소방설비, 소방, 가스, 공장관리, 품질관리, 포장, 식품)<br>기사(일반기계, 메카트로닉스, 공조냉동기계, 철도차량, 자동차정비, 자동차검사, 건설기계, 건설기계정비, 기계공정설계, 치공구설계, 정밀측정, 용접, 프레스금형설계, 사출금형설계, 농업기계, 금속, 방사선비파괴검사, 초음파비파괴검사, 자기비파괴검사, 침투비파괴검사, 와전류비파괴검사, 누설비파괴검사, 공업화학, 화약류제조, 화공, 세라믹, 전기, 전기공사, 철도신호, 전기철도, 공업계측제어, 전자, 전자계산기, 반도체설계, 전파통신, 전파전자, 무선통신, 무선설비, 방송통신, 조선, 항공, 방사, 방직, 염색가공, 의류, 지하수, 광산보안, 화약류관리, 전자계산기조작용용, 해양환경, 해양자원개발, 응용지질, 제품디자인, 시각디자인, 컬러리스트, 원자력, 열관리, 산업안전, 건설안전, 산업위생관리, 소방설비, 가스, 공정관리, 품질관리, 포장, 광학, 승강기, 식품) |
| 농업연구           | 기술사(종자, 시설원에 농화학, 생사, 염색가공, 의류, 조경, 산업위생관리, 수질관리, 폐기물처리, 식품)<br>기사(종자, 시설원에, 식물보호, 농화학, 메카트로닉스, 염색가공, 의류, 조경, 산업위생관리, 수질환경, 폐기물처리, 식품, 생물공학)<br>위생사, 영양사, 평생교육사 1·2급, 생산기사 2급(1999년 3월 27일 이전에 취득한 것에 한함)   |
| 농업연구<br>(잡업관충) | 기술사(생사)   |
| 농업연구<br>(축 산)  | 기술사(축산, 식품, 폐기물처리)<br>기사(축산, 식품, 폐기물처리, 생명공학)<br>수의사  |
| 농업연구<br>(농 공)  | 기술사(기계제작, 공조냉동기계, 차량, 건설기계, 기계공정설계, 용접, 금형, 유체기계, 비파괴검사, 수자원개발, 상하수도, 농업업토목, 도시계획, 조경, 기계안전, 화공안전, 전기안전, 건설안전, 산업위생관리, 소방설비, 소방, 가스, 품질관리)<br>기사(일반기계, 메카트로닉스, 공조냉동기계, 건설기계, 건설기계정비, 기계공정설계, 치공구설계, 정밀측정, 용접, 프레스금형설계, 사출금형설계, 농업기계, 방사선비파괴검사, 초음파비파괴검사, 자기비파괴검사, 침투비파괴검사, 와전류비파괴검사, 누설비파괴검사, 토목, 도시계획, 조경, 산업안전, 건설안전, 산업위생관리, 소방설비, 가스, 품질관리)   |
| 녹지연구           | 기술사(종자, 산림, 임산가공, 농화학, 조경)<br>기사(종자, 산림경영, 산림공학, 임업종묘, 식물보호, 임산가공, 농화학, 조경)   |
| 해양<br>수산연구     | 기술사(해양, 수산양식, 어로, 수산제조, 수질관리, 식품)<br>기사(해양환경, 해양자원개발, 해양공학, 해양생산관리, 수산양식, 어병, 어로, 수산제조, 수질환경, 식품, 생명공학)   |

| 직렬 \ 계급       | 연구사  |
|---------------|--|
| 보건연구          | 기술사(식품, 대기관리, 수질관리, 소음진동, 폐기물처리, 산업위생관리, 방사선관리)<br>기사(식품, 대기환경, 수질환경, 소음진동, 폐기물처리, 산업위생관리)<br>의사, 치과 의사, 한의사, 수의사, 약사, 한약사, 방사성동위원소취급자(특수·일반), 방사선취급감독자, 간호사, 조산사, 임상병리사, 방사선사, 물리치료사, 치과기공사, 치과위생사, 의무기록작업치료사, 위생사, 영양사   |
| 환경연구          | 기술사(대기관리, 수질관리, 소음진동, 폐기물처리, 공업화학, 화학장치설비, 화학공장설계, 고분자제품, 토질 및 기초, 토목품질시험, 토목구조, 수자원개발, 상하수도, 토목시공, 조경, 산림, 농화학, 해양, 화공안전, 산업위생관리, 지질 및 지반, 방사선관리, 기상예보)<br>기사(대기환경, 수질환경, 소음진동, 폐기물처리, 공업화학, 건설재료시험, 토목, 조경, 산림경영, 산림공학, 농화학, 해양환경, 산업위생관리, 응용지질, 기상)<br>의사, 수의사, 약사, 위생사 |
| 시설연구<br>(토 목) | 기술사(토질 및 기초, 토목품질시험, 토목구조, 항만 및 해안, 도로 및 공항, 철도, 수자원개발, 상하수도, 농어업토목, 토목시공, 측량 및 지형공간정보, 도시계획, 조경, 지적, 건설안전, 지질지반, 교통)<br>기사(건설재료시험, 철도보선, 토목, 측량 및 지형공간정보, 도시계획, 조경, 지적, 건설안전, 응용지질, 교통)   |
| 시설연구<br>(건축)  | 기술사(건축구조, 건축기계설비, 건축시공, 건축품질시험, 건축전기설비, 건설안전, 소방설비)<br>기사(건축설비, 건축, 실내건축, 건설안전, 소방설비, 소방)<br>건축사   |

3. 지도사

| 직렬 \ 계급 | 지도사   |
|---------|---|
| 농촌지도    | 기술사(종자, 시설원예, 산림, 축산, 임산가공, 농화학, 기계제작, 공조냉동기계, 차량, 건설기계, 기계공정설계, 용접, 금형, 산업기계, 유체기계, 토질 및 기초, 토목품질시험, 토목구조, 수자원개발, 상하수도, 농어업토목, 토목시공, 측량 및 지형공간정보, 생사, 조경, 지적, 기계안전, 건설안전, 식품, 지질 및 지반, 폐기물처리)<br>기사(종자, 시설원예, 산림경영, 산림공학, 임업종묘, 식물보호, 축산, 임산가공, 농화학, 일반기계, 메카트로닉스, 공조냉동기계, 자동차정비, 자동차검사, 건설기계, 건설기계정비, 기계공정설계, 치공구설계, 정밀측정, 용접, 프레스금형설계, 사출금형설계, 농업기계, 건설재료시험, 토목, 측량 및 지형공간정보, 조경, 지적, 산업안전, 건설안전, 식품, 응용지질, 폐기물처리, 생물공학)<br>수의사, 청소년지도사, 평생교육사 1·2급, 생산기사 2급(1999년 3월 27일 이전에 취득한 것에 한함) |
| 생활지도    | 기술사(염색가공, 의류, 조경, 산업위생관리, 수질관리, 폐기물처리, 식품)<br>기사(염색가공, 의류, 조경, 산업위생관리, 수질환경, 폐기물처리, 식품)<br>위생사, 영양사, 평생교육사 1·2급   |
| 어촌지도    | 기술사(해양, 수산양식, 어로, 수산제조, 수질관리)<br>기사(해양환경, 해양자원개발, 해양공학, 해양생산관리, 수산양식, 어병, 어로, 수산제조, 수질환경)   |

비고 : 영 제55조에 따라 특별임용시에 위의 표 제1호부터 제3호까지의 자격증을 소지함으로써 필기 시험을 면제받은 경우와 지방공무원인사규칙의 관계규정에 따라 신규임용시에 위의 표 제1호부터 제3호까지의 자격증을 소지함으로써 응시자격이 부여되는 경우에는 해당 자격증에 가점 평정을 할 수 없다.

4. 기능직

| 구분<br>직렬 | 기능7급 이상   | 기능8급 이하   |
|----------|---|---|
| 토 목      | 기술사(토질및기초, 토목품질시험, 토목구조, 항만 및 해안, 도로및공항, 철도, 수자원 개발, 상하수도, 농어업토목, 토목시공, 측량 및 지형공간정보, 도시계획, 조경, 지적, 건설안전, 지질 및 지반, 교통)<br>기사(건설재료시험, 철도보선, 토목, 측량 및 지형공간정보, 도시계획, 조경, 지적, 건설안전, 응용지질, 교통)  | 산업기사(건설재료시험, 철도보선, 토목, 측량 및 지형공간정보, 조경, 지적, 건설안전, 교통)   |
| 건축       | 기술사(건축구조, 건축기계설비, 건축시공, 건축품질시험, 건축전기설비, 건설안전, 소방설비, 소방)<br>기사(건축설비, 건축, 실내건축, 건설안전, 소방설비)<br>기능장(건축일반시공, 건축목재시공)<br>건축사   | 산업기사(건축설비, 건축일반시공, 건축, 조경, 건축목공, 목재창호, 실내건축, 건설안전, 소방설비)  |
| 통신       | 기술사(정보통신)<br>기사(정보통신, 전파통신, 무선설비, 방송통신, 무선통신, 전자)<br>기능장(통신설비, 전자기기)  | 산업기사(정보통신, 통신선로, 사무자동화, 전파통신, 무선설비, 무선통신, 방송통신, 전자, 정보처리, 정보기술)   |
| 전기       | 기술사(발송배전, 건축전기설비, 전기응용, 철도신호, 전기철도, 전기안전, 소방설비, 품질관리)<br>기사(전기, 전기공사, 철도신호, 전기철도, 산업안전, 소방설비<전기분야>, 품질관리, 승강기)<br>기능장(전기공사, 전기기기)   | 산업기사(전기, 전기공사, 전기기기, 철도신호, 전기철도, 산업안전, 소방설비<전기분야>, 품질관리, 승강기)   |
| 기계       | 기술사(기계제작, 공조냉동기계, 철도차량, 차량, 건설기계, 기계공정설계, 용접, 금형, 산업기계, 유체기계, 정보통신, 기계안전, 공장관리, 소방설비, 품질관리)<br>기사(일반기계, 메카트로닉스, 공조냉동기계, 철도차량, 자동차정비, 자동차검사, 기계공정설계, 치공구설계, 정밀측정, 용접, 프레스금형설계, 사출금형설계, 농업기계, 정보통신, 열관리, 산업안전, 공정관리, 소방설비<기계분야>, 품질관리)<br>기능장(기계가공, 보일러, 철도차량정비, 자동차정비, 건설기계정비, 용접, 금형제작, 기계정비, 판금제관, 배관) | 산업기사(유탄관리, 생산기계, 전산응용가공, 기계조립, 메카트로닉스, 생산자동화, 기계설계, 공조냉동기계, 보일러, 철도차량, 철도동력차기관정비, 철도동력차전기정비, 객화차정비, 열차조작, 자동차정비, 자동차검사, 건설기계, 건설기계정비, 치공구설계, 정밀측정, 계량기계, 계량전기, 계량물리, 용접, 프레스금형, 사출금형, 기계정비, 판금, 제관, 농업기계, 배관설비, 정보통신, 열관리, 산업안전, 공정관리, 소방설비 <기계분야>, 품질관리, 영사) |

| 구분<br>직렬              | 기능7급 이상  | 기능8급 이하   |
|-----------------------|--|---|
| 화 공                   | 기술사(공업화학, 화학장치설비, 화학공장 설계, 세라믹, 고분자제품, 화공안전, 가스, 품질관리, 식품)<br>기사(공업화학, 화약류제조, 화공, 세라믹, 산업안전, 가스, 품질관리, 식품)<br>기능장(위험물관리, 가스)   | 산업기사(공업화학, 화약류 제조, 세라믹, 고분자제품 제조, 위험물관리, 산업안전, 가스, 품질관리, 식품)    |
| 가 스                   | 기술사(가스, 화학장치설비, 화공안전)<br>기사(가스, 화공, 산업안전)<br>기능장(가스, 위험물관리)  | 산업기사(가스, 위험물관리고분자제품제조)  |
| 선<br>선<br>박<br>기<br>관 | 기술사(선박설계, 선박건조, 선박기계, 기계 제작, 산업기계)<br>기사(조선, 일반기계, 항로 표지)<br>1·2·3·4급 항해사<br>1·2·3·4급 기관사  | 산업기사(조선, 생산기계, 항로표지)<br>5·6급 항해사<br>5·6급 기관사                    |
| 농 립                   | 기술사(종자, 산림, 축산, 임산가공, 농화학, 생사, 조경, 식품)<br>기사(종자, 산림경영, 산림공학, 임업종묘, 식물보호, 축산, 임산가공, 농화학, 조경, 식품, 생물공학)<br>기능장(산림)   | 산업기사(종자, 산림, 산림경영, 산림공학, 임업종묘, 식물보호, 축산, 임산가공, 조경, 식품)          |
| 보 건                   | 기술사(산업위생관리, 대기관리, 수질관리, 소음진동, 폐기물처리, 식품)<br>기사(산업위생관리, 대기환경, 수질환경, 소음진동, 폐기물처리, 식품, 방사선 관리)<br>위생사, 작업치료사, 방사성동위원소취급자(특수·일반), 방사선취급감독자, 의사, 치과 의사, 한의사, 약사, 수의사, 임상병리사, 방사선사, 물리치료사, 치과기사, 치과위생사, 간호사, 조산사, 의무기록사, 영양사, 임상병리사 1급, 응급구조사 1급 | 산업기사(산업위생관리, 대기환경, 수질환경, 소음진동, 폐기물처리, 식품)<br>임상심리사 2급, 응급구조사 2급 |
| 위 생                   | 기술사(식품, 축산, 수산제조, 품질관리, 포장)<br>기사(식품, 축산, 수산제조, 품질관리, 포장)<br>위생사, 영양사, 오물처리사 1급  | 산업기사(식품, 축산, 수산제조, 품질관리, 포장)<br>오물처리사 2급                        |

비고: 영 제55조의 규정에 따라 특별임용시에 위 표에서 규정한 자격증을 소지함으로써 필기시험을 면제받은 경우와 지방공무원인사규칙의 관계규정에 따라 신규 임용시에 위 표에서 규정한 자격증을 소지함으로써 응시자격이 부여되는 경우에는 그 자격증에 대하여는 가점평정을 할 수 없다.

[별지 제1호 서식]

## 응 시 원 서(원본)

인사위원회위원장 귀하

나는 ①제 회 시험에 응시하고자 원서를 제출합니다.

※ 아래 기재사항은 사실과 다름없으며, 만일 시험결과에 부당한 영향을 끼칠 목적으로 허위사실을 기재 하였을 때에는 관계법령에 의거 당해 시험이 정지되거나 합격결정이 취소되고, 그 처분이 있는 날로 부터 5년간 응시자격이 정지되어도 이의를 제기하지 않겠으며, 응시자격 및 가산특전 등의 사실관계 확인을 위하여 관계 기관으로부터 관련 정보를 제공받을 것을 동의합니다.

년 월 일

|                |           |  |                    |     |           |               |  |                  |     |           |  |
|----------------|-----------|--|--------------------|-----|-----------|---------------|--|------------------|-----|-----------|--|
| 수입<br>증지<br>참관 | ② 주 소     |  |                    |     |           |               |  | ③ 전 화 :<br>휴대폰 : |     |           |  |
|                | ④ 경 력     |  | 년 월 일부터<br>년 월 일까지 |     | ( 년 월 종사) |               |  |                  |     |           |  |
|                | ⑤ 선 택 과 목 |  | 선택1                | 선택2 | 선택3       | ⑥ 가 산 기 표 란   |  | 자격1              | 자격2 | 자격3       | ⑦ 취업보호<br>취업지원<br><input type="checkbox"/> 대상자 |
|                | ⑧ 응 시 급   |  | 급                  |     |           | ⑩ 성 명         |  | (한 글)            |     | ⑫ 응시자 우무인 |  |
|                | ⑨ 응 시 직 렬 |  | ( 직 )              |     |           |               |  | (한 자)            |     |           |  |
|                | ※ 응 시 번 호 |  |                    |     |           | ⑪ 주민등록<br>번 호 |  |                  |     |           |  |

간  
인

|               |  |       |  |               |  |      |                            |
|---------------|--|-------|--|---------------|--|------|----------------------------|
| ⑬ 응 시 계 급     |  | 급     |  | 응시원서(부분)      |  |      | ⑬ 사 진<br>반명합판<br>(3cm×4cm) |
| ⑭ 응 시 직 렬     |  | ( 직 ) |  | ⑮ 제 회 시 험     |  | (한글) |                            |
| ⑮ 응 시 번 호     |  |       |  | ⑯ 성 명         |  | (한자) |                            |
| ⑰ 주민등록<br>번 호 |  |       |  | ⑰ 주민등록<br>번 호 |  |      |                            |

간  
인

|           |           |  |       |     |           |                   |      |                            |
|-----------|-----------|--|-------|-----|-----------|-------------------|------|----------------------------|
| ※         | ⑰ 응 시 계 급 |  | 급     |     | 응 시 표     |                   |      | ⑮ 사 진<br>반명합판<br>(3cm×4cm) |
|           | ⑱ 응 시 직 렬 |  | ( 직 ) |     | ⑲ 제 회 시 험 |                   | (한글) |                            |
|           | ⑲ 응 시 번 호 |  |       |     | ⑲ 성 명     |                   | (한자) |                            |
|           | ⑳ 선 택 과 목 |  | 선택1   | 선택2 | 선택3       | ㉑ 주민등록<br>번 호     |      |                            |
| ㉒ 응 시 번 호 |           |  |       |     |           | 년 월 일<br>인사위원회위원장 |      |                            |

**응시원서 작성요령**

※ 응시원서는 자필로 다음 요령에 의하여 빠짐없이 기재할 것.

1. 시험회수 및 시험명 ①, ⑮, ⑳...당해 시험시행공고에 따라 그 시험회수 및 시험명칭을 기재할 것.
2. 출원자성명 ⑩, ⑯, ㉑... 정자로 기재하되, ⑩, ⑯은 한글과 한자로 병서할 것.
3. 주소 ㉒... 현재 거주하는 곳(번지, 통, 반 명기)을 기재할 것.
4. 경력 ④... 공무에 종사한 최종경력(군 경력도 포함) 또는 사회경력을 기재하되, 근무관서명 및 직급을 명기할 것.
5. 선택과목 ⑤... 선택과목이 있는 경우에 한하며, 2개과목 이상인 경우 1, 2, 3으로 표시된 선택순서 표기에 따를 것.
6. 가산기표란 ⑥⑦... 6급이하의 임용시험 응시자로서 가산특전을 받고자 하는 자는 당해 시험시행 공고문을 참조하여 해당란에 그 자격 및 시행기관을 기재하거나 취업보호대상자의 해당표시(√표)를 할 것.  
 ※ √표 대상자 : 국가유공자예우등에관한법률 제29조의 규정에 의한 취업보호대상자
7. 응시계급 ⑧, ⑬, ⑲... 응시하는 계급을 기재할 것.
9. 응시직렬 ⑨, ⑭, ㉒... 응시하고자 하는 직렬을 기재하고 ( )안에는 당해 직렬중 직류가 구분되는 경우에는 응시직류까지 명기할 것.
10. 응시번호란... 응시원서 및 응시표의 ※표란에 기재하지 말 것.
11. 사진란 ⑰, ㉓... 6개월 이내에 촬영한 반명함판(3cm×4cm) 탈모상반신 사진(동일원판의 것으로서 얼굴부분이 커야 함)을 풀로 첨부할 것.
12. 우무인 ㉔... 시험시행일에 응시자로부터 우무인을 받으므로 출원시에는 찍지 말 것.

**주 의 사 항**

|  |   |
|--|---|
| <ol style="list-style-type: none"> <li>1. 응시표를 받는 즉시 응시번호(부호 및 번호) 및 사진 위의 철압인 날인여부를 확인하여야 한다.</li> <li>2. 응시표를 가지지 아니한 자는 응시할 수 없으며, 분실하였을 때에는 사진(원서첨부 사진과 동일원판의 것) 1매 지참 재교부 받아야 한다.</li> <li>3. 시험장에는 응시표 및 주민등록증과 답안 작성에 필요한 흑색 또는 청남색 필기구만을 지참(휴대폰 등 지참불가)하여야 한다.</li> <li>4. 시험당일은 매시험 시작 40분전까지 지정된 좌석에 착석하여 책상위 바른편에 응시표 및 주민등록증을 놓아 감시관의 확인을 받아야 한다.</li> </ol> | <ol style="list-style-type: none"> <li>5. 답안작성은 답안지에 기재된 작성요령, 주의사항 및 감시관의 지시에 따르되, 동일한 색의 필기도구만을 사용하여야 한다.</li> <li>6. 시험실내에서의 흡연, 담화, 물품의 대여 등은 일체 금하며, 일단 입실한 자는 당해 시험시간 종료시까지 임의퇴장할 수 없다.</li> <li>7. 부정행위자, 규칙위반자 또는 주의사항이나 감시관의 지시에 순응하지 아니한 자는 즉시 퇴장시키고, 당해인의 시험을 무효로 하며, 국가 및 지방자치단체에서 행하는 각종 시험의 응시자격을 정지처분한다.</li> <li>8. 기타 자세한 것은 감시관의 지시에 따라야 한다.</li> </ol> |
|--|---|

[별지 제2호 서식]

**임용후보자등록원서(원본)**

|           |  |           |  |   |  |                          |  |
|-----------|--|-----------|--|---|--|--------------------------|--|
| ※ 등록번호    |  | 계 회 번     |  | ⑥ 응시연도 및 회수                               |  | ( )년도 제 회                |  |
| 직 렬       |  | 직         |  | 응시번호                                      |  | 번                        |  |
| ① 성 명     |  | ② 생 년 월 일 |  | ④ 성 별                                     |  | ⑤ 희망지역                   |  |
| 한글        |  | . ( 세 )   |  | 남 <input type="checkbox"/>                |  | 제1지역 시·군                 |  |
| (한문)      |  | ③ 주민등록번호  |  | 여 <input type="checkbox"/>                |  | 제2지역 시·군                 |  |
|           |  |           |  |   |  | ※ 등록심사                   |  |
|           |  |           |  |   |  | 사전대조 서류심사                |  |
|           |  |           |  |   |  | ⑨ ⑩                      |  |
| ⑦ 현 주소    |  |           |  |   |  | 사 진<br>반명합판<br>(3cm×4cm) |  |
| ⑧ 병 역     |  | 필         |  | 역종 군별 병과 계급 군번<br>입대연월일 . . . 제대연월일 . . . |  |                          |  |
|           |  | 미필사유      |  |   |  |                          |  |
| ⑨ 학 력     |  |           |  |   |  |                          |  |
| 부터        |  | 까지        |  | 학 력                                       |  | 전공·부문·과목                 |  |
|           |  |           |  |   |  |                          |  |
|           |  |           |  |   |  |                          |  |
|           |  |           |  |   |  |                          |  |
| ⑩ 자 격 면 허 |  |           |  | ⑪ 상 별                                     |  |                          |  |
| 연 월 일     |  | 종 별       |  | 연 월 일                                     |  | 사 항                      |  |
|           |  |           |  |   |  |                          |  |
|           |  |           |  |   |  |                          |  |
|           |  |           |  |   |  |                          |  |
| ⑫ 특 기     |  | ⑬ 취 미     |  | ⑭ 운 동                                     |  | ⑮ 증 교                    |  |
|           |  |           |  |   |  |                          |  |
| ⑯ 경 력     |  |           |  |   |  |                          |  |
| 부터        |  | 까지        |  | 경 력 사 항                                   |  | 발령처                      |  |
|           |  |           |  |   |  |                          |  |
|           |  |           |  |   |  |                          |  |





## 임용후보자 등록요령

각급 공개경쟁임용시험 합격자로서 공무원에 임용되기를 희망하는 자 및 공개경쟁시험 합격자는 다음 요령에 따라 등록한다.

### 1. 등록기간

|   |   |     |    |
|---|---|-----|----|
| 년 | 월 | 일부터 |    |
| 년 | 월 | 일까지 | 일간 |

### 2. 등록장소

○ ○ 교육청, ○ ○과

### 3. 구비서류

#### 가. 공개경쟁임용시험 합격자

- (1) 임용후보자등록원서(소정용지) 사진부착란에 필히 사진(2매)을 부착할 것
- (2) 주민등록부 초본(전체 이력기재) 또는 병적증명서(제1국민역과 실역미필보충역 해당자 및 미수검자, 시·도 병무청 및 시·구·읍·면·동장 발행) 1통
- (3) 최종학교 졸업증명서(인사담당자의 원본대조·확인이 된 것) 1통
- (4) 경력증명서(경력이 있을시) 1통
- (5) 면허증 또는 자격증 소지자는 그 사본 1통
- (6) 취업지원대상자는(전몰군경의 유족인 경우 대리취업 확인서) 국가보훈처발행 관계증명서 1통
- (7) 민간인신원진술서(소정서식에 사진을 반드시 부착할 것) 2통
- (8) 공무원경력조사서 1통(공무원으로 재직했던 경우에 한함)
- (9) 공무원채용신체검사규정에 따른 공무원채용신체검사서 1통

이상 구비서류를 등록원서 2통과 같이 첨부하여야 하며, 특히 등록원서와 민간인 신원진술서에 사진을 각각 부착한다.

(사진은 응시원서 부착된 탈모 상반신 반명합판 5매가 소요됨)

#### 나. 공개경쟁승진시험 합격자

임용후보자등록서 2통에 현 근무기관의 장이 발행하는 인사기록카드 1통만을 첨부한다.

### 4. 등록원서 제출방법

가. 등록원서는 본인이 직접 제출하거나 또는 등기우편으로 우송한다.

나. 등록필증 송부용 봉투(주소 성명을 명기하고 반신용 우표 첨부)를 필히 동봉한다.

### 5. 원서기재요령

가. 등록원서는 한글로 작성(워드 또는 펜으로 기재)하되, 한글만으로는 애매한 것은 ( )안에 한자를 쓴다.

나. 숫자는 상용 숫자를 사용하되 년월일에 있어서는 2010년 4월 10일을 10. 4.10.과

같이 약기한다.

다. 각 란은 다음 요령에 따라 기재하며, ※ 표시란은 기재하지 않는다.

- ① 성 명 ... 한글과 한자를 모두 기재한다.
- ② 생 년 월 일 ... 가족관계등록부상의 생년월일을 숫자로 기재한다.
- ③ 주민등록번호 ... 주민등록번호를 기재
- ④ 성 별 ... 남·녀 해당 □에 √표를 한다.
- ⑤ 회 망 지 역 ... 희망지역은 제1희망, 제2희망으로 구분하여 각각 하나만을 기재한다.
- ⑥ 응시관련사항 ... 응시번호, 시험횟수, 응시계급, 응시직렬 등을 기재한다.
- ⑦ 주 소 ... 우편물이 송달될 수 있도록 정확한 주소를 기재한다.
- ⑧ 병 역 ... 미필란에는 연령미달, 영장미교부, 기피, 기피자수후 영장미교부, 징집연기중, 병역면제처분 기타 사유를 기입한다.
- ⑨ 학 력 ... 상위 학력부터 하위 학력 순으로 작성하되, 입학연월, 졸업연월, 전공 등 작성(졸업이 아닌 경우, 수료, 중퇴 등으로 작성)
- ⑩ 자 격, 면 허 ... 각종 시험합격, 자격, 면허 등을 종류별로 기입한다.
- ⑪ 상 별 ... 수상사항, 공무원 징계처분, 형사상의 처벌 등을 기입한다.
- ⑫ 경 력 ... 공무원경력과 사회일반경력을 기입한다.
- ⑬ 재 산 상 황 ... 부동산은 가옥·임야·전답 등으로 구분하여 평수로, 동산은 금액으로 기입한다.
- ⑭ 가 족 상 황 ... 가족명은 한글로 쓰고 직업 및 최종학력을 기입한다.
- ⑮ 우 무 인 ... 오른쪽무인(엄지손가락)을 날인한다.

※ 등록이 완료되면 등록필증을 추후 본인에게 송부한다.



[별지 제4호 서식]

# 기 관 명

분류기호 (전화번호) . . . . .

수 신

참 조

계 목 공무원임용후보자 임용통보

(문서분류기호)로 추천하신 공무원임용후보자의 임용결과를 지방공무원인사규칙 제 조의 규정에 따라 아래와 같이 통보합니다.

| 계 급 | 직 렬 | 추천인원수 | 임용자수<br>(임용예정자수) | 비 고 |
|-----|-----|-------|------------------|-----|
|     |     |       |                  |     |
|     |     |       |                  |     |
|     |     |       |                  |     |

- 첨 부 : 1. 임용자 명단 1부
- 2. 임용불응자 명단 부
- 3. 미임용자 관계서류 부

(발 신 기 관 명)

직 인

1. 임용자 명단

| 등록번호 | 성명 | 임용연월일 | 임용직급 | 임용직위 | 비고 |
|------|----|-------|------|------|----|
|      |    |       |      |      |    |
|      |    |       |      |      |    |

0202-1-10A  
1969. 12. 3 승인

210mm×297mm  
(일반용지 60g/m<sup>2</sup>)

2. 임용불응자 명단

| 등록번호 | 성명 | 임용불응사유 |
|------|----|--------|
|      |    |        |
|      |    |        |
|      |    |        |
|      |    |        |
|      |    |        |

비고 : 본인이 임용에 불응하는 경우에는 그 뜻을 적은 본인의 진술서를 첨부한다.

0202-1-11A  
1969. 12. 3 승인

210mm×297mm  
(일반용지 60g/m<sup>2</sup>)

[별지 제5호 서식]

년도 제 회 0000 면접시험 평정표

|                                      |                                 |       |      |
|--------------------------------------|---------------------------------|-------|------|
| 필<br>기<br>적<br>감<br>재<br>정<br>용<br>란 | (예시문) : 본인은 우측응시자와 동일인임을 서약합니다. | 직렬(류) |      |
|                                      | 본인필적 :                          | 응시번호  |      |
|                                      |                                 | 성명    | (한글) |
| 주민등록번호                               | (한자)                            |       |      |

| 평<br>정<br>요<br>소   | 위<br>원<br>평<br>정 |       |       |
|--------------------|------------------|-------|-------|
|                    | 상(우수)            | 중(보통) | 하(미흡) |
| 가. 공무원으로서의 정신자세    |                  |       |       |
| 나. 전문지식과 그 응용능력    |                  |       |       |
| 다. 의사발표의 정확성과 논리성  |                  |       |       |
| 라. 예의·품행 및 성실성     |                  |       |       |
| 마. 창의력·의지력 및 발전가능성 |                  |       |       |
| 계                  | 개                | 개     | 개     |
| 위<br>원<br>서<br>명   | 성<br>명 (서명)      |       |       |

|                       |        |                  |  |
|-----------------------|--------|------------------|--|
| 타 위원이 "하"로 평정한 항목     | 판<br>정 | 합<br>격           |  |
| 타 위원이 "하"로 평정한 항목의 개수 |        | 불<br>합<br>격      |  |
|                       |        | 담<br>당<br>확<br>인 |  |

※ 시험위원 유의사항

1. 불합격: 위원의 과반수가 5개 평정요소 중 2개 항목 이상을 "하"로 평정한 경우와, 위원의 과반수가 어느 하나의 동일 평정요소에 대하여 "하"로 평정한 경우.
2. 위원은 굵은 선 안의 "상", "중", "하" 해당란에 ○표로 평정하시고, 그 개수를 기재하십시오.

◇ 충청북도교육감 소속 지방공무원 인사규칙 전부개정규칙  
개정이유 및 주요내용

1. 개정이유

「지방공무원 임용령」 등 상위 법령의 개정사항을 반영하고, 전부개정 형식을 통하여 규칙 조문을 표준안 조문과 합치시키며, 기타 알기 쉬운 법령 만들기 정비 기준에 따라 일부 용어를 정비하려는 것임

2. 주요내용

- 가. 전부 개정을 통하여 조문 형식을 표준안과 합치시킴
- 규칙 조문을 표준안과 합치시켜 체계적, 효율적으로 관리하기 위함
- 나. 인사위원회 참석수당 및 시험수당 지급 근거 신설(안 제5조, 제15조)
- 다. 응시수수료 환급근거 신설(안 제8조제2항)
- 수험생의 불만해소를 위하여 응시수수료 환불의 법적근거 마련
- 라. 응시상한연령 폐지 등 개정된 응시가능연령 반영(안 제10조)
- 응시상한연령: 폐지(정년에 미도달한 경우 응시 가능)
  - 응시하한연령: 일반직 7급 이상 20세 이상, 8급 이하 및 기능직 18세 이상
- 마. 임용권자가 응시자격을 달리할 경우 시험실시기관의 장과 사전 협의(안 제12조제5항)
- 바. 정보화 자격증 가산점 비율 축소 조정(안 제18조)
- 가산점 비율 축소(0.5%~3% → 0.5%~1%), 하위 3종 자격증 폐지
- 사. 우수 기능인재 특별채용 요건 신설(안 제19조제1항)
- 기능대회 입상자(기능명장 등) 특별채용 요건 신설, 기능 5급 신설
- 아. 교육연수원 교수요원 임용자격 신설(안 제32조)
- 자. 기타 알기 쉬운 법령 만들기 정비 기준에 따른 용어(어구) 등 정비



충청북도교육감 소속 지방공무원 정원규칙 일부개정규칙을 이에 공포한다.

2010년 12월 31일  
충청북도교육감

충청북도 교육규칙 제602호

**충청북도교육감 소속 지방공무원 정원규칙 일부개정규칙**

충청북도교육감 소속 지방공무원 정원규칙 일부를 다음과 같이 개정한다.

별표를 별지와 같이 한다.

부칙

이 규칙은 공포한 날부터 시행한다.

[별표]

충청북도교육감 소속 지방공무원 정원표(제2조 관련)

| 직종·직급·직렬별   |         | 단위기관별         | 총 계   | 충청북도의회<br>사무처 | 본 청<br>(직속포함) | 지역교육청<br>(소속포함) | 공 립<br>각급학교 |
|-------------|---------|---------------|-------|---------------|---------------|-----------------|-------------|
| 총 팔         | 합 계     |               | 2,918 | 7             | 467           | 474             | 1,970       |
|             | 정 무 직   |               | 1     |               | 1             |                 |             |
|             | 일 반 직   |               | 1,361 | 4             | 283           | 325             | 749         |
|             | 기 능 직   |               | 1,540 | 3             | 173           | 143             | 1,221       |
|             | 별 정 직   |               | 13    |               | 9             | 4               |             |
|             | 연 구 직   |               | 3     |               | 1             | 2               |             |
| 정무직         | 정 무 직 계 |               | 1     |               | 1             |                 |             |
|             | 정 무 직   |               | 1     |               | 1             |                 |             |
| 일<br>반<br>직 | 일 반 직 계 |               | 1,361 | 4             | 283           | 325             | 749         |
|             | 3급      | 소 계           | 1     |               | 1             |                 |             |
|             |         | 행정            | 1     |               | 1             |                 |             |
|             | 3·4급    | 소 계           | 2     |               | 2             |                 |             |
|             |         | 행정            | 2     |               | 2             |                 |             |
|             | 4급      | 소 계           | 16    | 1             | 14            | 1               |             |
|             |         | 행정            | 13    | 1             | 11            | 1               |             |
|             |         | 행정·기술         | 3     |               | 3             |                 |             |
|             | 5급      | 소 계           | 88    | 1             | 43            | 15              | 29          |
|             |         | 교육행정          | 54    | 1             | 28            |                 | 25          |
|             |         | 사서            | 2     |               | 2             |                 |             |
|             |         | 교육행정·별정       | 1     |               | 1             |                 |             |
|             |         | 교육행정·행정       | 2     |               | 1             |                 | 1           |
|             |         | 교육행정·사서       | 2     |               | 1             | 1               |             |
|             |         | 교육행정·보건       | 1     |               |               | 1               |             |
|             |         | 교육행정·보건·식품위생  | 2     |               | 2             |                 |             |
|             |         | 교육행정·공업·시설    | 5     |               | 4             | 1               |             |
|             |         | 교육행정·행정·공업·시설 | 12    |               |               | 12              |             |
|             |         | 공업·시설         | 4     |               | 4             |                 |             |
|             |         | 교육행정·보건·공업·시설 | 3     |               |               |                 | 3           |
|             | 6급      | 소 계           | 408   | 1             | 89            | 79              | 239         |
|             |         | 교육행정          | 341   | 1             | 64            | 40              | 236         |
|             |         | 사서            | 19    |               | 7             | 12              |             |
|             |         | 교육행정·별정       | 1     |               | 1             |                 |             |
|             |         | 전산            | 7     |               | 4             | 3               |             |
|             |         | 시설            | 10    |               | 8             | 2               |             |
| 공업·시설       |         | 11            |       |               | 11            |                 |             |
| 공업          |         | 3             |       | 3             |               |                 |             |

| 단위기관별       |            | 총 계           | 충청북도의회<br>사무처 | 본 청<br>(직속포함) | 지역교육청<br>(소속포함) | 공 립<br>각급학교 |     |
|-------------|------------|---------------|---------------|---------------|-----------------|-------------|-----|
| 직종·직급·직렬별   |            |               |               |               |                 |             |     |
|             | 7급         | 보건·식품위생       | 1             |               | 1               |             |     |
|             |            | 교육행정·보건·공업·시설 | 3             |               |                 | 3           |     |
|             |            | 교육행정·보건·식품위생  | 12            |               | 1               | 11          |     |
|             |            | 소 계           | 598           | 1             | 110             | 133         | 354 |
|             |            | 교육행정          | 496           | 1             | 78              | 63          | 354 |
|             |            | 사서            | 30            |               | 11              | 19          |     |
|             |            | 전산            | 18            |               | 12              | 6           |     |
|             |            | 시설            | 25            |               | 3               | 22          |     |
|             |            | 보건·간호         | 2             |               | 2               |             |     |
|             |            | 공업            | 14            |               | 1               | 13          |     |
|             |            | 보건·식품위생       | 2             |               |                 | 2           |     |
|             |            | 보건·식품위생·간호    | 10            |               | 2               | 8           |     |
|             |            | 환경            | 1             |               | 1               |             |     |
|             |            | 소 계           | 248           |               | 24              | 97          | 127 |
|             |            | 교육행정          | 192           |               | 7               | 58          | 127 |
|             |            | 사서            | 5             |               | 1               | 4           |     |
|             |            | 전산            | 16            |               | 13              | 3           |     |
|             |            | 공업            | 2             |               |                 | 2           |     |
|             |            | 시설            | 6             |               |                 | 6           |     |
|             |            | 식품위생          | 2             |               | 2               |             |     |
|             | 보건·식품위생    | 20            |               | 1             | 19              |             |     |
|             | 보건·식품위생·간호 | 4             |               |               | 4               |             |     |
|             | 환경         | 1             |               |               | 1               |             |     |
|             | 기 능 직 계    | 1,540         | 3             | 173           | 143             | 1,221       |     |
| 기<br>능<br>직 | 6급         | 소 계           | 46            |               | 8               |             | 38  |
|             |            | 전기            | 2             |               | 1               |             | 1   |
|             |            | 기계            | 1             |               |                 |             | 1   |
|             |            | 열관리           | 2             |               | 2               |             |     |
|             |            | 운전            | 4             |               | 1               |             | 3   |
|             |            | 위생·조리         | 5             |               |                 |             | 5   |
|             |            | 사무·조무         | 32            |               | 4               |             | 28  |
|             |            | 소 계           | 123           | 1             | 20              | 6           | 96  |
|             | 7급         | 전기            | 10            |               | 4               |             | 6   |
|             |            | 기계            | 4             |               | 1               |             | 3   |
|             |            | 통신            | 1             |               | 1               |             |     |
|             |            | 열관리           | 7             |               | 5               |             | 2   |
|             |            | 운전            | 13            |               | 2               | 1           | 10  |
|             |            | 농림            | 1             |               |                 |             | 1   |
|             |            | 위생·조리         | 15            |               | 3               |             | 12  |
| 사무·조무       | 72         | 1             | 5             | 4             | 62              |             |     |

| 직종.직급.직렬별 |       | 단위기관별 | 총 계 | 충청북도의회<br>사무처 | 본 청<br>(직속포함) | 지역교육청<br>(소속포함) | 공 립<br>각급학교 |
|-----------|-------|-------|-----|---------------|---------------|-----------------|-------------|
| 별         | 8급    | 소 계   | 215 | 1             | 32            | 23              | 159         |
|           |       | 통신    | 2   |               | 2             |                 |             |
|           |       | 기계    | 6   |               | 2             |                 | 4           |
|           |       | 열관리   | 1   |               | 1             |                 |             |
|           |       | 전기    | 2   |               | 1             |                 | 1           |
|           |       | 운전    | 25  |               | 1             | 3               | 21          |
|           |       | 화공    | 1   |               |               |                 | 1           |
|           |       | 농림    | 1   |               | 1             |                 |             |
|           |       | 위생·조리 | 49  |               | 2             | 1               | 46          |
|           |       | 방호    | 2   |               | 2             |                 |             |
|           |       | 사무·조무 | 126 | 1             | 20            | 19              | 86          |
|           | 9급    | 소 계   | 508 | 1             | 48            | 57              | 402         |
|           |       | 전기    | 5   |               |               |                 | 5           |
|           |       | 기계    | 7   |               |               |                 | 7           |
|           |       | 통신    | 2   |               | 2             |                 |             |
|           |       | 열관리   | 5   |               | 3             | 1               | 1           |
|           |       | 운전    | 65  |               | 8             | 6               | 51          |
|           |       | 화공    | 2   |               |               |                 | 2           |
|           |       | 농림    | 2   |               | 1             |                 | 1           |
|           |       | 농림·조무 | 1   |               |               |                 | 1           |
|           |       | 위생·조리 | 116 |               | 5             |                 | 111         |
|           |       | 사육    | 0   |               |               |                 |             |
|           | 사무·조무 | 301   | 1   | 27            | 50            | 223             |             |
|           | 방호    | 2     |     | 2             |               |                 |             |
|           | 10급   | 소 계   | 648 |               | 65            | 57              | 526         |
|           |       | 건축    | 1   |               |               |                 | 1           |
|           |       | 전기    | 6   |               | 2             |                 | 4           |
|           |       | 기계    | 7   |               | 2             | 1               | 4           |
|           |       | 통신    | 0   |               |               |                 |             |
|           |       | 열관리   | 8   |               | 4             | 1               | 3           |
|           |       | 운전    | 70  |               | 7             | 1               | 62          |
|           |       | 화공    | 1   |               |               |                 | 1           |
|           |       | 농림    | 2   |               | 1             |                 | 1           |
| 농림·조무     |       | 5     |     |               |               | 5               |             |
| 위생·조리     |       | 49    |     | 6             | 1             | 42              |             |
| 사육        | 6     |       |     |               | 6             |                 |             |
| 사무·조무     | 493   |       | 42  | 54            | 397           |                 |             |
| 별         | 별정직 계 | 13    |     | 9             | 4             |                 |             |

| 직종.직급.직렬별 |       | 단위기관별   | 총 계 | 충청북도의회<br>사무처 | 본 청<br>(직속포함) | 지역교육청<br>(소속포함) | 공 립<br>각급학교 |
|-----------|-------|---------|-----|---------------|---------------|-----------------|-------------|
|           |       | 소 계     |     |               |               |                 |             |
| 정 직       | 5급    | 소 계     | 4   |               | 3             | 1               |             |
|           |       | 비상계획담당관 | 1   |               | 1             |                 |             |
|           |       | 학생수련지도관 | 3   |               | 2             | 1               |             |
|           | 6급    | 소 계     | 2   |               | 2             |                 |             |
|           |       | 홍보담당    | 1   |               | 1             |                 |             |
|           |       | 학생수련지도사 | 1   |               | 1             |                 |             |
|           | 7급    | 소 계     | 5   |               | 2             | 3               |             |
|           |       | 학생수련지도사 | 5   |               | 2             | 3               |             |
|           | 8급    | 소 계     | 2   |               | 2             |                 |             |
|           |       | 홍보담당    | 1   |               | 1             |                 |             |
| 학예연구원     |       | 1       |     | 1             |               |                 |             |
| 연구직       | 연구직 계 | 3       |     | 1             | 2             |                 |             |
|           | 기록연구사 | 3       |     | 1             | 2             |                 |             |

◇ 충청북도교육감 소속 지방공무원 정원규칙 일부개정규칙  
개정이유 및 주요내용

1. 개정이유

시설 및 급식관련 고교사무가 지역교육청에 이관됨에 따른 정원을 조정하는 한편 기관별, 직렬별, 직급별 정원을 조정하여 기관운영에 효율을 기하고자 하는 것임

2. 주요내용

가. 고교사무 이관에 따른 정원 배정 : 청주교육지원청 3명

- 시설7급 1명(감사담당관 △1명)
- 공업7급 1명(시설과 △1명)
- 식품위생8급 1명(체육보건급식과 △1명)

나. 단위기관별, 직렬별, 직급별 정원조정 : 별표 참조

충청북도교육청 공고 제 2010-344호

## 충청북도인정도서심의회규칙 일부개정규칙안 입법예고

충청북도인정도서심의회규칙 일부개정규칙을 개정함에 있어 그 개정 이유와 주요내용을 도민에게 미리 알려 이에 대한 의견을 듣고자 행정절차법 제41조 및 충청북도교육자치법규안입법예고에관한조례 제3조에 따라 다음과 같이 공고합니다.

2010년 12월 31일  
충청북도교육감

1. 규칙명 : 충청북도인정도서심의회규칙 일부개정규칙안

### 2. 개정이유

2010. 9. 1.자 본청, 직속기관, 지역교육청 간 기능 조정으로 교과용도서 및 인정도서 업무가 충청북도교육과학연구원으로 이관됨에 따라 관련 규정을 정비하여 업무 추진의 효율성 및 책무성을 제고하고자 함

### 3. 주요내용

- 가. 심의회 위원장은 충청북도교육과학연구원장으로 부위원장은 교육국장으로 함(안 제2조제2호)
- 나. 위촉 위원의 임기는 2년으로 함(안 제2조제4호 신설)
- 다. 간사는 소관부서 업무담당 교육연구관으로 함(안 제5조제2호)

### 4. 의견제출

이 조례안에 대하여 의견이 있는 단체 또는 개인은 2011년 1월 21일까지 다음 사항을 기재한 의견서를 충청북도교육감에게 제출하여 주시기 바랍니다.

- 가. 예고사항에 대한 항목별 의견(찬·반여부와 그 이유)

나. 성명(단체의 경우 단체명과 대표자명, 주소, 전화번호)

다. 제출하는 곳 : 충청북도교육청 교육국 학교정책과(담당자 이주각)

○전화 : 043-290-2093(FAX : 043-290-2736)

○주소 : (301-703) 충북 청주시 흥덕구 청남로 516번지 충청북도교육청 학교정책과

라. 입법예고 사항에 대하여 더 자세한 사항을 알고 싶으신 분은 충청북도교육청 홈페이지(<http://www.cbe.go.kr>)의 "정보마당/행정절차제도/입법예고"를 참고하시기 바랍니다.

## 충청북도교육청 공고 제2010-346호

## 부정당업자 제재 통보서

『내덕초 실내야구연습장 및 휴계실 증축 기계설비공사』에 대하여 (주)디엔에스테크 박한서가 계약 체결 후 공사포기 각서를 제출함에 따라 공사 진행에 혼란을 초래하였기에 5월의 부정당업자 제재를 가함.

2010년 12월 31일  
충청북도교육감

|                       |                    |                                      |             |                |
|-----------------------|--------------------|--------------------------------------|-------------|----------------|
| 부<br>정<br>당<br>업<br>자 | 상 호 또 는<br>법 인 명 칭 | (주)디엔에스테크                            | 사업자등록번호     | 301-86-00120   |
|                       |                    |                                      | 법인등록번호      | 150111-0120464 |
|                       | 주 소                | 충청북도 청주시 흥덕구 성화동 471 성화빌딩2차 402호     |             |                |
|                       | 대 표 자              | 박 한 서                                | 주 민 등 록 번 호 | 670820-12***** |
|                       | 주 소                |                                      |             |                |
|                       | 영 업 종 목<br>(세부품목)  |                                      | 면허·등록번호등    |                |
| 제<br>재<br>내<br>용      | 제 재 근 거            | 지방자치단체를당사자로하는계약에관한법률시행령 제92조 제1항 제6호 |             |                |
|                       | 해 약 년 월 일          | 2010년 10월 26일                        |             |                |
|                       | 제 재 년 월 일          | 2010년 12월 31일                        | 만 료 년 월 일   | 2011년 05월 30일  |
|                       | 제 재 기 간            | 5월                                   |             |                |



충청북도교육청 공고 제2010-347호

부정당업자 제재 통보서

『만승초외 1교(한천초) 화장실 증축공사』에 대하여 우신기업(주) 김해권이 계약 체결 후 공사포기 각서를 제출함에 따라 공사 진행에 혼란을 초래하였기에 5월의 부정당업자 제재를 가함.

2010년 12월 31일  
충청북도교육감

|                       |                    |                                      |          |                |
|-----------------------|--------------------|--------------------------------------|----------|----------------|
| 부<br>정<br>당<br>업<br>자 | 상 호 또 는<br>법 인 명 칭 | 우신기업(주)                              | 사업자등록번호  | 303-81-00757   |
|                       |                    |                                      | 법인등록번호   | 151111-0000368 |
|                       | 주 소                | 충북 충주시 연수동 877                       |          |                |
|                       | 대 표 자              | 김 해 권                                | 주민등록번호   | 540106-13***** |
|                       | 주 소                |                                      |          |                |
|                       | 영 업 종 목<br>(세부품목)  |                                      | 면허·등록번호등 |                |
| 제<br>재<br>내<br>용      | 제 재 근 거            | 지방자치단체를당사자로하는계약에관한법률시행령 제92조 제1항 제6호 |          |                |
|                       | 해약년월일              | 2010년 11월 05일                        |          |                |
|                       | 제재년월일              | 2010년 12월 31일                        | 만료년월일    | 2011년 05월 30일  |
|                       | 제재기간               | 5월                                   |          |                |

대전지방국토관리청 공고 제2010-195호

### 도로사용개시(폐지)에 관한 공고

「도로법 제27조」에 따라 도로사용개시(폐지) 구간을 다음과 같이 공고합니다.

2010년 12월 31일  
대전지방국토관리청장

1. 도로의 종류 : 일반국도
2. 노 선 명 : 국도17호선(여수~용인)
3. 사용개시(폐지)구간 : 충청북도 진천군 이월면 내촌리 110 ~  
진천군 광혜원면 금곡리 121-9(L=3.8km)
4. 중요경과지 : 충북 진천군 이월면 내촌리, 광혜원면 금곡리
5. 전용구간 : 충청북도 진천군 이월면 내촌리 110 ~  
진천군 광혜원면 금곡리 121-9(L=3.8km)
6. 중용구간 : -
7. 개시(폐지)일시 : 2010년 12월 31일
8. 비 고 : 진천~두교리 도로건설공사 부분개통에 따른 도로사용 개시

※ 첨부 : 5만분의 1지형도(생략)