

도 보

제2780호 2013년 07월 19일(금)

선 람	기관의 장

고 시

충청북도고시 제2013-162호 산림사업법인 등록취소 고시	3
충청북도고시 제2013-163호 상우산업단지 지정(개발계획) 및 실시계획 변경 승인 고시	4
충청북도고시 제2013-164호 하천공사 준공고시	48
충청북도고시 제2013-165호 지적재조사 사업지구 지정 고시	50
충청북도고시 제2013-166호 주택건설사업자 행정처분	84
충청북도고시 제2013-167호 도로구역결정(변경) 및 지형도면 고시	85
충청북도고시 제2013-168호 접도구역지정(변경) 및 지형도면 고시	91

공 고

충청북도공고 제2013-673호 비영리민간단체 등록 사항 공고	94
충청북도공고 제2013-682호 산림사업법인 영업정지 공고문	95
충청북도공고 제2013-684호 도로공사계획의 공고	96

☞ 뒤쪽 이어서



시 군 행정

△ 고 시

충주시고시 제2013-106호	충주 도시계획시설(도로:대로1-7호)사업 실시계획인가 고시	·98
충주시고시 제2013-136호	충주 도시관리계획(학교건국대학교) 결정(변경) 및 지형도면 고시	·103
충주시고시 제2013-137호	충주 도시계획시설(도로:소로1-20호)사업 실시계획인가 고시	·106
충주시고시 제2013-138호	충주 도시계획시설(도로:소로2-408호)사업 실시계획인가 고시	·109
충주시고시 제2013-139호	충주 도시계획시설(도로:중로1-1호)사업 실시계획인가 고시	·115
제천시고시 제2013-66호	제천 도시계획시설(자연장지)사업 실시계획(변경)인가 고시	·122
청원군고시 제2013-70호	청원 미래지지구 농어촌테마공원 조성사업 시행계획 변경 고시	·123
옥천군고시 제2013-49호	군 계획시설(문화공원시비문학공원)사업 실시계획 인가 변경고시	·130
진천군고시 제2013-101호	진천 군관리계획 변경결정 고시	·147

△ 공 고

청주시공고 제2013-686호	등록 공인 공고	·151
충주시공고 제2013-938호	충주 도시계획시설(체육시설)사업 시행자지정 및 실시계획인가를 위한 열람공고	·152
청원군공고 제2013-955호	토지(지장물)보상계획 열람 공고	·162
청원군공고 제2013-968호	군계획시설(소로2-61)사업 실시계획 인가를 위한 열람 공고	·170
보은군공고 제2013-455호	공인의 등록 및 폐기 공고	·173
영동군공고 제2013-668호	군계획시설(도로)사업 실시계획인가를 위한 열람공고	·175
증평군공고 제2013-429호	군계획시설(도로)사업 공사완료 공고	·178
진천군공고 제2013-633호	진천 군계획시설(사회복지시설)사업 사업시행자 지정 및 실시계획인가를 위한 열람공고	·179
진천군공고 제2013-637호	진천 군계획시설(운동장)사업 실시계획변경인가를 위한 열람공고	·181
음성군공고 제2013-652호	군계획시설(도로)사업 실시계획인가를 위한 서류열람 공고	·184
음성군공고 제2013-642호	공인 신조 등록 및 폐기 공고	·186
단양군공고 제2013-506호	군계획시설(도로)사업 실시계획인가를 위한 열람공고	·188

고 시

충청북도 고시 제2013-162호

산림사업법인 등록취소 고시

「산림자원의 조성 및 관리에 관한 법률」 제24조의 규정에 따라 산림사업을 목적으로 등록된 법인 중 다음의 법인에 대하여 같은 법 제25조에 의하여 등록취소를 고시합니다.

2013년 7월 19일
충 청 북 도 지 사

법인명	등록번호 (년월일)	취 소 연월일	대표자	소 제 지	산림사업의 종류	등록취소 사유
(주)평산	충북2013-5 (2013.2.13)	2013. 7.10	음영숙	충북 음성군 소이면 충청대로 2040번길 4-11(비산리 52-1)	숲가꾸기및 병해충방제	등록증반납 (자진취소)

충청북도 고시 제2013-163호

상우산업단지 지정(개발계획) 및 실시계획 변경 승인 고시

충청북도 고시 제2011-184(2011.07.29.)호로 지정(개발계획) 및 실시계획 변경 승인된 상우산업단지에 대하여 「산업입지 및 개발에 관한 법률」 제7조 및 제18조에 따른 산업단지 지정(개발계획) 및 실시계획 변경(편입토지 세목조서 변경) 승인하고, 같은법 제7조의4 및 제19조의2에 따라 다음과 같이 고시합니다.

2013년 7월 19일
충청북도지사

■ 지정(개발계획) 변경

1. 산업단지의 명칭(변경없음)

가. 산업단지의 명칭 : 상우산업단지

2. 산업단지의 지정목적(변경없음)

산업의 지방분산화를 통한 지역간 균형발전과 국토자원의 효율적 관리를 도모하고 지방화 시대에 부응한 기술집약적 고부가가치 업종 유치를 통해 미래 지향적 지역산업발전 구축과 지역경제의 활성화를 촉진하며 기존 첨단산업의 산업용지 확장에 대응하기 위하여 일반산업단지로 지정

3. 산업단지의 위치 및 면적(변경없음)

가. 산업단지의 위치 : 충청북도 음성군 감곡면 상우리, 왕장리 일원

나. 산업단지의 면적 : 678,567㎡

4. 산업단지의 개발기간 및 방법(변경없음)

가. 산업단지의 개발기간 : 2005년 ~ 2014년

나. 산업단지의 개발방법 : 민간개발

5. 주요유치업종 및 유치업종배치계획(변경없음)

6. 산업단지개발사업의 시행자(변경없음)

가. 주소(변경없음) : 서울특별시 강남구 대치동 891-10 동부금융센터

나. 성명(변경없음) : 주식회사 동부하이텍

7. 사업시행지역의 토지이용현황(변경없음)

8. 토지이용계획(변경없음)

구	분	기 정		변 경		증·감 (㎡)	비고
		면적(㎡)	구성비(%)	면적(㎡)	구성비(%)		
합	계	678,567	100.0	678,567	100.0	-	
산	업 시 설 용 지	316,714	46.7	316,714	46.7	-	
지	원 시 설 용 지	69,172	10.2	69,172	10.2	-	
주	거 시 설 용 지	-	-	-	-	-	
공	공 시 설 용 지	292,681	43.1	292,681	43.1	-	
	주 차 장	5,168	0.8	5,168	0.8	-	
	공 급 처 리 시 설	9,109	1.3	9,109	1.3	-	
	폐 기 물 처 리 시 설	-	-	-	-	-	
	폐 수 종 말 처 리 시 설	7,003	1.0	7,003	1.0	-	
	변 전 소	-	-	-	-	-	
	배 수 지	2,106	0.3	2,106	0.3	-	
	저 류 시 설	9,801	1.4	9,801	1.4	-	
	도 로	59,798	8.9	59,798	8.9	-	
	일 반 도 로	58,091	8.6	58,091	8.6	-	
	보 행 자 도 로	1,707	0.3	1,707	0.3	-	
	공 원 · 녹 지	208,805	30.8	208,805	30.8	-	
	공 원	98,373	14.5	98,373	14.5	-	
	녹 지	110,432	16.2	110,432	16.2	-	

9. 주요기반시설계획(변경없음)

10. 재원조달계획(변경없음)

11. 수용·사용할 토지·건축물 그 밖의 물건이나 권리 세목(변경)

: 붙임 토지 및 지장물 세목조서 참고

12. 에너지사용계획(변경없음)

13. 산업단지의 개발을 위한 주요시설지원계획(변경없음)

14. 관계도서는 음성군(산업개발과)에 비치하고 이해관계인 및 일반인에게 보임.

■ 실시계획(군관리계획 등)

1. 사업의 명칭(변경없음)
2. 사업시행자의 성명·주소(변경없음)
3. 사업의 목적 및 개요(변경없음)
4. 산업단지의 위치 및 면적(변경없음)
5. 산업단지의 개발기간 및 방법(변경없음)
6. 산업입지 및 개발에 관한 법률 규정에 의한 이해관계인에 대한 서류의 공시송달방법(변경없음)
7. 수용할 토지 등의 소재지, 지번 및 지목, 면적, 소유권 및 소유권외의 권리의 명세와 그 소유자 및 권리자의 성명, 주소(변경)
: 개발계획 내용과 같음
8. 국토의 계획 및 이용에 관한 법률에 의한 군관리계획(제1종 지구단위 계획 포함)에 관한사항(변경없음)
9. 관계도서는 음성군(산업개발과)에 비치하고 이해관계인 및 일반인에게 보입니다.
10. 토지이용규제기본법 제8조 및 시행령 제7조에 의한 지형도면 등은 토지이용정보규제시스템에서 열람 가능(변경없음)

□ 토지 세목조사

입원번호	소재지	지번	지목	면적(m ²)		토지소유자		이해 관계인			비고
				공부상	편입	성명	주소	권리종류	성명	주소	
1	음성군 감곡면 상우리	산 50-7	임	9,602	5,392	주식회 사 동 부하이 택	서울시 강남구 대치동 891-10				
2	음성군 감곡면 상우리	산51	임	14,678	14,678	김태진	서울시 동대문구 답십리동 324-11				
3	음성군 감곡면 상우리	산51	임	14,678	14,678	김태화	서울시 강서구 화곡동 909-30 극동주택 202				
4	음성군 감곡면 상우리	산51	임	14,678	14,678	김상완	안양시 동안구 비산동 245 뉴타운(아) 12-311				
5	음성군 감곡면 상우리	산53	임	19,835	19,835	주식회 사 동 부하이 택	서울시 강남 구 대치동 891-10				
6	음성군 감곡면 상우리	산 53-1	임	25,121	24,180	주식회 사 동 부하이 택	서울시 강남 구 대치동 891-10				
7	음성군 감곡면 상우리	산 53-3	임	1,947	1,947	주식회 사 동 부하이 택	서울시 강남 구 대치동 891-10				
8	음성군 감곡면 상우리	산 54-1	임	33,058	33,058	주식회 사 동 부하이 택	서울시 강남 구 대치동 891-10				
9	음성군 감곡면 상우리	산 54-4	임	13,226	13,226	주식회 사 동 부하이 택	서울시 강남 구 대치동 891-10				

연면적 [㎡]	소재지	지번	지목	면적(㎡)		토지소유자		이해 관계인			비고
				공부상	편입	성명	주소	권리 종류	성명	주소	
10	음성군 감곡면 상우리	산 54-6	임	9,914	9,914	배정남	경기도 용인 시 수지구 신 봉동 911 신 봉마을 자이2 차 아파트 217-401	가압류	김정해	화성시 석우동 6-5	
								압류	오산시 (세무과)		
								압류	용인시 수지구(세 무과)		
								압류	국 용인세무 서(재산세 1과)		
								근저당 지상권	주식회사 한국외환 은행	서울 중구 을지로2가 181(동수원지 점)	
								근저당	진봉수	경기도 용인시 기흥구 신갈동 16-15	
근저당	이영식	경기도 수원시 영통구 망포동 718 센트럴하이츠 아파트 305-1201									
11	음성군 감곡면 상우리	산 55-1	임	461	461	김원철	음성군 감곡 면 오향리 516				
12	음성군 감곡면 상우리	산 55-2	임	251	251	김광길	음성군 감곡 면 왕장리 453-11				
13	음성군 감곡면 상우리	산56	임	14,678	14,678	안동권 씨 충정공 파 구묘종 중	경기도 화성 시 비봉면 구 포리 776				
14	음성군 감곡면 상우리	산 57-1	임	40,391	40,391	음성군					
15	음성군 감곡면 상우리	443-2	전	1,157	523	윤현모	이천군 장호 원읍 장호원리 124-5				
16	음성군 감곡면 상우리	450	담	1,111	1,111	윤민영	이천시 장호 원읍 장호원 리 57-11	가등기	주식회사 동부하이 택	서울 강남구 대치동 891-10	
								가처분 근저당	동부제강 주식회사	서울 강남구 삼성동 157-27	

연번 면적	소재지	지번	지목	면적(m ²)		토지소유자		이해 관계인			비고
				공부상	편입	성명	주소	권리 종류	성명	주소	
17	음성군 감곡면 상우리	451	답	4.063	4.063	이종화	음성군 감곡 면 왕장리 46-1 장미빌 라 다-202	가등기 근저당	주식회사 동부하이 택	서울 강남구 대치동 891-10	
								가처분	동부재강 주식회사	서울 강남구 삼성동 157-28	
18	음성군 감곡면 상우리	452	답	2.079	2.079	이종화	음성군 감곡 면 왕장리 46-1 장미빌 라 다-202	가등기 근저당	주식회사 동부하이 택	서울 강남구 대치동 891-10	
								가처분	동부재강 주식회사	서울 강남구 삼성동 157-28	
19	음성군 감곡면 상우리	453	답	764	764	정진섭	음성군 감곡 면 상우리 476	가처분	동부재강 주식회사	서울 강남구 삼성동 157-27	
								압류	천안 세무서		
								참가압 류	충주 세무서		
								가등기 근저당	주식회사 동부하이 택	서울 강남구 대치동 891-1	
20	음성군 감곡면 상우리	454	답	1.934	1.934	정진섭	음성군 감곡 면 상우리 476	가처분	동부재강 주식회사	서울 강남구 삼성동 157-27	
								압류	천안 세무서		
								참가압 류	충주 세무서		
								가등기 근저당	주식회사 동부하이 택	서울 강남구 대치동 891-1	
21	음성군 감곡면 상우리	455	답	248	248	정영섭	군포시 산본 동 1091-1 목련아파트 1237-105	가처분	동부재강 주식회사	서울 강남구 삼성동 157-27	
								가등기 근저당	주식회사 동부하이 택	서울 강남구 대치동 891-1	
22	음성군 감곡면 상우리	456-1	답	3.597	3.597	주식회 사 동 부하이 택	서울시 강남 구 대치동 891-10				
23	음성군 감곡면 상우리	456-2	답	1.610	1.610	주식회 사 동 부하이 택	서울시 강남 구 대치동 891-10				
24	음성군 감곡면 상우리	457	답	740	740	주식회 사 동 부하이 택	서울시 강남 구 대치동 891-10				
25	음성군 감곡면 상우리	458	답	93	93	주식회 사 동 부하이 택	서울시 강남 구 대치동 891-10				
26	음성군 감곡면 상우리	459	답	252	252	주식회 사 동 부하이 택	서울시 강남 구 대치동 891-10				

연/일련	소재지	지번	지목	면적(㎡)		토지소유자		이해 관계인			비고
				공부상	편입	성명	주소	권리종류	성명	주소	
27	음성군 감곡면 상우리	464-2	임	26.376	26.376	주식회 사 동 부하이 택	서울시 강남 구 대치동 891-10				
28	음성군 감곡면 상우리	465-1	임	15.084	15.084	주식회 사 동 부하이 택	서울시 강남 구 대치동 891-10				
29	음성군 감곡면 상우리	465-2	임	711	711	주식회 사 동 부하이 택	서울시 강남 구 대치동 891-10				
30	음성군 감곡면 상우리	474-1	장	137.22 0	137.220	주식회 사 동 부하이 택	서울시 강남 구 대치동 891-10				
31	음성군 감곡면 상우리	474-2	임	464	464	주식회 사 동 부하이 택	서울시 강남 구 대치동 891-10				
32	음성군 감곡면 상우리	481-2	임	520	520	음성군					
33	음성군 감곡면 상우리	481-3	잡	5.746	5.746	주식회 사 동 부하이 택	서울시 강남 구 대치동 891-10				
34	음성군 감곡면 상우리	481-4	임	19.174	19.174	주식회 사 동 부하이 택	서울시 강남 구 대치동 891-10				
35	음성군 감곡면 상우리	481-5	임	6.070	6.070	주식회 사 동 부하이 택	서울시 강남 구 대치동 891-10				
36	음성군 감곡면 상우리	483-2	유	99	99	손충수	이천군 장호 원읍 장호원 리 124-5				
37	음성군 감곡면 상우리	483-3	대	330	330	윤현모	이천군 장호 원읍 장호원 리 124-5				
38	음성군 감곡면 상우리	483-4	대	330	330	윤현모	이천군 장호 원읍 장호원 리 124-5				
39	음성군 감곡면 상우리	483-5	전	63	63	음성군					
40	음성군 감곡면 상우리	483-6	대	998	998	윤현모	이천시 장호 원읍 진암리 47-1 로양맨 션 207	가등기 근저당	주식회사 동부하이 택	서울 강남구 대치동 891-10	

연번	소재지	지번	지목	면적(㎡)		토지소유자		이해 관계인			비고
				공부상	편입	성명	주소	권리 종류	성명	주소	
41	음성군 감곡면 상우리	483-7	전	2,684	2,684	윤현모	이천시 장호원읍 진암리 47-1 로얄맨 슌 207	근저당	주식회사 동부하이텍	서울 강남구 대치동 891-10	
42	음성군 감곡면 상우리	483-8	전	56	56	윤현모	이천시 장호원읍 진암리 47-1 로얄맨 슌 207	가등기 근저당	주식회사 동부하이텍	서울 강남구 대치동 891-10	
43	음성군 감곡면 상우리	484	과	64	64	윤현모	이천군 장호원읍 장호원리 124-5				
44	음성군 감곡면 상우리	484-1	과	214	214	윤현모	이천시 장호원읍 진암리 47-1 로얄맨 슌 207	가등기	주식회사 동부하이텍	서울 강남구 대치동 891-10	
45	음성군 감곡면 상우리	485	과	1,674	1,674	윤현모	이천군 장호원읍 장호원리 124-5				
46	음성군 감곡면 상우리	485-1	과	676	676	윤현모	이천시 장호원읍 진암리 47-1 로얄맨 슌 207	가등기	주식회사 동부하이텍	서울 강남구 대치동 891-10	
47	음성군 감곡면 상우리	486-2	유	545	545	주식회사 동부하이텍	서울시 강남구 대치동 891-10				
48	음성군 감곡면 상우리	486-3	전	139	139	노범우	음성군 감곡면 오향리 915				
49	음성군 감곡면 상우리	486-4	전	1,660	1,660	음성군					
50	음성군 감곡면 상우리	490	유	1,484	1,484	국(재정경제원)					
51	음성군 감곡면 상우리	491-1	유	2,099	2,099	손충수	이천군 장호원읍 장호원리 124-5				
52	음성군 감곡면 상우리	491-2	담	688	688	손충수	이천군 장호원읍 장호원리 124-5				
53	음성군 감곡면 상우리	492	담	2,321	2,321	평산신씨판용공파종중	음성군 감곡면 오향리 114				
54	음성군 감곡면 상우리	493	담	390	390	동부팜한농 주식회사	서울시 강남구 대치동 891-10				
55	음성군 감곡면 상우리	493-1	담	471	471	동부팜한농 주식회사	서울시 강남구 대치동 891-10				

연번 구번	소재지	지번	지목	면적(m ²)		토지소유자		이해 관계인			비고
				공부상	편입	성명	주소	권리종류	성명	주소	
56	음성군 감곡면 상우리	493-3	담	113	113	박민심	이천시 부발 읍 음암리 109-9 주은 다솜마을상가 -비07	가등기	주식회사 동부하이 택	서울 강남구 대치동 891-10	
								압류	음성군		
								압류	서울특별시 영등포구 영등포동 (교동지 정과)		
								압류	서울특별시 강동구 강동구정(정 수과)		
								가압류	한미음 음주식회 관주리자 산관리 자산관리 공사	서울특별시 강남구 역삼동 814(충북지 사)	
								압류	서울특별시 송파구 송파구 (교동지 도 과)		
압류	서울특별시 강동구										
57	음성군 감곡면 상우리	493-4	담	23	23	박민심	이천시 부발 읍 음암리 109-9 주은 다솜마을상가 -비07	가등기	주식회사 동부하이 택	서울 강남구 대치동 891-10	
								가압류	한미음 음주식회 관주리자 산관리 자산관리 공사	서울특별시 강남구 역삼동 814(충북지 사)	
58	음성군 감곡면 상우리	493-5	담	88	88	박민심	이천시 부발 읍 음암리 109-9 주은 다솜마을상가 -비07	가등기	주식회사 동부하이 택	서울 강남구 대치동 891-10	
								가압류	한미음 음주식회 관주리자 산관리 자산관리 공사	서울특별시 강남구 역삼동 814(충북지 사)	
59	음성군 감곡면 상우리	493-6	담	4	4	박민심	이천시 부발 읍 음암리 109-9 주은 다솜마을상가 -비07	가등기	동부한 반도해 식회사	서울 강남구 대치동 891-10	
								가압류	한미음 음주식회 관주리자 산관리 자산관리 공사	서울특별시 강남구 역삼동 814(충북지 사)	
60	음성군 감곡면 상우리	493-7	담	159	159	동부팜 한농 주 식회사	서울시 강남 구 대치동 891-10				
61	음성군 감곡면 상우리	493-8	담	3,626	3,626	동부팜 한농 주 식회사	서울시 강남 구 대치동 891-10				
62	음성군 감곡면 상우리	493-9	담	242	242	동부팜 한농 주 식회사	서울시 강남 구 대치동 891-10				
63	음성군 감곡면 상우리	493-10	담	382	382	동부팜 한농 주 식회사	서울시 강남 구 대치동 891-10				

연립 번호	소재지	지번	지목	면적(㎡)		토지소유자		이해 관계인			비 고
				공부상	편입	성명	주소	권 리 유 형	성명	주소	
64	음성군 감곡면 상우리	493-11	답	662	662	동부팜 한농 주 식회사	서울시 강남 구 대치동 891-10				
65	음성군 감곡면 상우리	493-12	답	662	662	동부팜 한농 주 식회사	서울시 강남 구 대치동 891-10				
66	음성군 감곡면 상우리	493-13	답	662	662	동부팜 한농 주 식회사	서울시 강남 구 대치동 891-10				
67	음성군 감곡면 상우리	494-3	답	217	217	주식회 사 동 부하이 텍	서울시 강남 구 대치동 891-10				
68	음성군 감곡면 상우리	494-4	답	402	402	음성군					
69	음성군 감곡면 상우리	494-5	답	87	87	주식회 사 동 부하이 텍	서울시 강남 구 대치동 891-10				
70	음성군 감곡면 상우리	494-6	답	23	23	음성군					
71	음성군 감곡면 상우리	641-3	전	179	179	음성군					
72	음성군 감곡면 상우리	644	답	1,316	1,316	주식회 사 동 부하이 텍	서울시 강남 구 대치동 891-10				
73	음성군 감곡면 상우리	644-1	전	704	704	음성군					
74	음성군 감곡면 상우리	645	답	456	456	주식회 사 동 부하이 텍	서울시 강남 구 대치동 891-10				
75	음성군 감곡면 상우리	646-1	전	833	833	음성군					
76	음성군 감곡면 상우리	646-2	전	2,649	2,649	음성군					
77	음성군 감곡면 상우리	699	구	3,367	3,367	구 (농수산 부)					
78	음성군 감곡면 상우리	699-1	구	13	13	주식회 사 동 부하이 텍	서울시 강남 구 대치동 891-10				

연년 순번	소재지	지번	지목	면적(m ²)		토지소유자		이해 관계인			비고
				공부상	편입	성명	주소	권리 종류	성명	주소	
79	음성군 감곡면 상우리	699-7	구	7,548	58	국(농림 수산부)					
80	음성군 감곡면 상우리	700-1	도	11	11	주식회 사 동 부하이 택	서울시 강남 구 대치동 891-10				
81	음성군 감곡면 상우리	700-6	도	836	702	국(건설 교통부)					
82	음성군 감곡면 상우리	710-2	구	608	18	국(농림 수산부)					
83	음성군 감곡면 왕장리	산 11-1	임	33,620	33,620	주식회 사 동 부하이 택	서울시 강남 구 대치동 891-10				
84	음성군 감곡면 왕장리	산12	임	10,314	10,314	이명로	서울시 동대 문구 면목동 180-46				
85	음성군 감곡면 왕장리	산13	임	40,373	40,373	주식회 사 동 부하이 택	서울시 강남 구 대치동 891-10				
86	음성군 감곡면 왕장리	산 13-2	임	3,534	3,534	서병선	음성군 감곡 면 왕장리 산 13	근저당 지상권	장호원 신용협 조합	이천시 장호원읍 장호원리 101-3	
87	음성군 감곡면 왕장리	산 13-3	임	4,828	4,828	서병선	음성군 감곡 면 왕장리 산 13	근저당 지상권	장호원 신용협 조합	이천시 장호원읍 장호원리 101-3	
88	음성군 감곡면 왕장리	산 14-1	임	79,397	79,397	음성군					
89	음성군 감곡면 왕장리	산15	임	5,554	5,554	경규형	충청북도 음 성군 음성읍 읍내리 630-3	근저당 지상권	맥코신 용협 조합	충청북도 음성군 감곡면 왕장리 469-2	
90	음성군 감곡면 왕장리	산16	묘	7,537	7,537	음성군					
91	음성군 감곡면 왕장리	산17	임	8,331	8,331	음성군					
92	음성군 감곡면 왕장리	산19-7	임	893	413	김상수	음성군 감곡 면 왕장리 450				1/5
93	음성군 감곡면 왕장리	산19-7	임	893	413	신귀순	음성군 감곡 면 왕장리 362				1/5
94	음성군 감곡면 왕장리	산19-7	임	893	413	신명철	음성군 감곡 면 왕장리 438				1/5

일련 번호	소재지	지번	지목	면적(㎡)		토지소유자		이해 관계인			비고
				공부상	편입	성명	주소	권리 종류	성명	주소	
95	음성군 감곡면 왕장리	산19-7	임	893	413	안희권	음성군 감곡 면 왕장리 507				1/5
96	음성군 감곡면 왕장리	산19-7	임	893	413	박명관	음성군 감곡 면 왕장리 525				1/5
97	음성군 감곡면 왕장리	산 19-8	임	4,264	450	김상수	음성군 생곡 면 신양리 390				
98	음성군 감곡면 왕장리	산 19-8	임	4,264	450	장무현	음성군 감곡 면 오항리 915-5				
99	음성군 감곡면 왕장리	산 19-6	임	1,190	1,190	주식회 사 동 부하이 택	서울시 강남 구 대치동 891-10				
100	음성군 감곡면 왕장리	2	전	655	655	정명락	증원군 양성 면 용포리 83				
101	음성군 감곡면 왕장리	2-1	임	338	338	음성군					
102	음성군 감곡면 왕장리	2-2	전	834	834	음성군					
103	음성군 감곡면 왕장리	2-3	과	1,123	1,123	주식회 사 동 부하이 택	서울시 강남 구 대치동 891-10				
104	음성군 감곡면 왕장리	3	과	3,104	3,104	주식회 사 동 부하이 택	서울시 강남 구 대치동 891-10				
105	음성군 감곡면 왕장리	3-1	과	386	386	주식회 사 동 부하이 택	서울시 강남 구 대치동 891-10				
106	음성군 감곡면 왕장리	3-2	전	162	162	음성군					
107	음성군 감곡면 왕장리	3-3	전	326	326	주식회 사 동 부하이 택	서울시 강남 구 대치동 891-10				
108	음성군 감곡면 왕장리	3-4	전	528	528	음성군					
109	음성군 감곡면 왕장리	4	전	413	413	정명락	증원군 양성 면 용포리 83				

연번	소재지	지번	지목	면적(㎡)		토지소유자		이해 관계인			비고
				공부상	편입	성명	주소	권종류	성명	주소	
110	음성군 감곡면 왕장리	4-1	전	1,522	1,522	음성군					
111	음성군 감곡면 왕장리	4-2	전	1,001	1,001	주식회사 동부하이텍	서울시 강남구 대치동 891-10				
112	음성군 감곡면 왕장리	4-3	전	384	384	김학수	음성군 감곡면 왕장리 371				
113	음성군 감곡면 왕장리	4-4	전	294	294	주식회사 동부하이텍	서울시 강남구 대치동 891-10				
114	음성군 감곡면 왕장리	4-5	전	539	539	주식회사 동부하이텍	서울시 강남구 대치동 891-10				
115	음성군 감곡면 왕장리	4-6	전	1,270	1,270	남형우	경기도 포천시 신읍동 697-3극동의 푸른별아파트 202-502				
116	음성군 감곡면 왕장리	4-7	전	34	34	음성군					
117	음성군 감곡면 왕장리	4-8	목	2,358	2,358	서병선	음성군 감곡면 왕장리 산 13	근저당 지상권	장호원 신용협동조합	이천시 장호원읍 장호원리 101-3	
118	음성군 감곡면 왕장리	4-9	대	653	653	서병선	음성군 감곡면 왕장리 산 13	근저당 지상권	장호원 신용협동조합	이천시 장호원읍 장호원리 101-3	
119	음성군 감곡면 왕장리	5	답	4,393	4,393	김학수	음성군 감곡면 왕장리 507	근저당 지상권	감곡농업협동조합	음성군 감곡면 왕장리 518	
120	음성군 감곡면 왕장리	5-1	전	758	758	주식회사 동부하이텍	서울시 강남구 대치동 891-10				
121	음성군 감곡면 왕장리	5-2	전	716	716	음성군					
122	음성군 감곡면 왕장리	6-7	답	1,369	328	이화순	음성군 감곡면 왕장리 330-1				
123	음성군 감곡면 왕장리	6-8	답	4,188	1,276	김학수	음성군 감곡면 왕장리 507	근저당 지상권	감곡농업협동조합	음성군 감곡면 왕장리 518	
124	음성군 감곡면 왕장리	12	과	3,980	3,980	박현목	음성군 감곡면 왕장리 525				

일련 번호	소재지	지번	지목	면적 (㎡)		토지소유자		이해 관계인			비고
				공부상	편입	성명	주소	권리 종류	성명	주소	
125	음성군 감곡면 왕장리	12-4	과	3,176	1,320	박명관	음성군 감곡 면 왕장리 525				
126	음성군 감곡면 왕장리	12-2	과	4,236	4,236	주식회 사 동 부하이 택	서울시 강남 구 대치동 891-10				
127	음성군 감곡면 왕장리	13-1	과	2,281	2,281	박현주	음성군 감곡 면 왕장리 525				
128	음성군 감곡면 왕장리	536-34	구	20,846	4,598	구 (농수산 부)					
129	음성군 감곡면 왕장리	537	도	188	188	구 (건설교 통부)					

□ 지장물 세목조서(물건)

보유자(소유인)	소재지	지번	물건의 종류	구조 및 규격	면적(수량)	단위	소유자		관계인			비고
							성명	주소	권리사항	성명	주소	
1	음성군 감곡면 왕장리	2-2	참고	철재, 판넬 (2.0*4.0)	8.0	㎡	정명락					
2	음성군 감곡면 왕장리	2-2	차양	철재, 판넬지 붕, 바닥포장 (7.0*4.0)	28.0	㎡	정명락					
3	음성군 감곡면 왕장리	2-2	관정	소형 0.5마 력	1.0	식	정명락					
4	음성군 감곡면 왕장리	12-1	작업장1	4.5*4.8	21.6	㎡	박명관	음성군 감곡면 왕장리 525				
5	음성군 감곡면 왕장리	19-1	작업장2 (신수철사 용)	17*5.3	90.1	㎡	박명관	음성군 감곡면 왕장리 525				
6	음성군 감곡면 왕장리	12 13-1	복숭아나무	10년생	360.0	주	박명관	음성군 감곡면 왕장리 525				
7	음성군 감곡면 왕장리	13-1	관정	소형 0.5마 력	1.0	식	박명관	음성군 감곡면 왕장리 525				
8	음성군 감곡면 왕장리	4-9	계단	1.3*8.6	11.2	㎡	서병선	충청북도 음성 군 감곡면 오 향리 486-2 오향계량소				
9	음성군 감곡면 왕장리	4-9	주택1층	(11.6*10.7) + (1.8*8.5)	139.4	㎡	서병선	충청북도 음성 군 감곡면 오 향리 486-2 오향계량소				
10	음성군 감곡면 왕장리	4-9	주택2층	(6.2*8.9)+ (2.1*7.3)	70.5	㎡	서병선	충청북도 음성 군 감곡면 오 향리 486-2 오향계량소				
11	음성군 감곡면 왕장리	4-9	참고	2.6*2.7	7.0	㎡	서병선	충청북도 음성 군 감곡면 오 향리 486-2 오향계량소				
12	음성군 감곡면 왕장리	4-9	구상나무	28년생	65.0	주	서병선	충청북도 음성 군 감곡면 오 향리 486-2 오향계량소				
13	음성군 감곡면 왕장리	4-9	매실나무	17년생	3.0	주	서병선	충청북도 음성 군 감곡면 오 향리 486-2 오향계량소				
14	음성군 감곡면 왕장리	4-9	복숭아나무	8년생	2.0	주	서병선	충청북도 음성 군 감곡면 오 향리 486-2 오향계량소				

보유자명	소재지	지번	물건의 종류	구조 및 규격	면적 (수량)	단위	소유자		관계인			비고
							성명	주소	권리 사항	성명	주소	
15	음성군 감곡면 왕장리	4-9	오가피	10년생	10.0	주	서병선	충청북도 음성군 감곡면 오향리 486-2 오향계량소				
16	음성군 감곡면 왕장리	4-9	대추나무	6년생	5.0	주	서병선	충청북도 음성군 감곡면 오향리 486-2 오향계량소				
17	음성군 감곡면 왕장리	4-9	이팝나무	17년생	9.0	주	서병선	충청북도 음성군 감곡면 오향리 486-2 오향계량소				
18	음성군 감곡면 왕장리	4-9	병동고	2.0*4.0	8.0	m ²	서병선	충청북도 음성군 감곡면 오향리 486-2 오향계량소				
19	음성군 감곡면 왕장리	4-9	비닐하우스	2.5*5.1	12.8	m ²	서병선	충청북도 음성군 감곡면 오향리 486-2 오향계량소				
20	음성군 감곡면 왕장리	4-9	자두나무	17년생	4.0	주	서병선	충청북도 음성군 감곡면 오향리 486-2 오향계량소				
21	음성군 감곡면 왕장리	4-9	단풍나무	17년생	28.0	주	서병선	충청북도 음성군 감곡면 오향리 486-2 오향계량소				
22	음성군 감곡면 왕장리	4-9	주목	17년생	3.0	주	서병선	충청북도 음성군 감곡면 오향리 486-2 오향계량소				
23	음성군 감곡면 왕장리	4-9	명자나무	17년생	4.0	식	서병선	충청북도 음성군 감곡면 오향리 486-2 오향계량소				
24	음성군 감곡면 왕장리	4-9	목백일홍	15년생	2.0	주	서병선	충청북도 음성군 감곡면 오향리 486-2 오향계량소				
25	음성군 감곡면 왕장리	4-9	연산홍	(1.5m*11.7m)+(1.5*21.9) 17년생	33.6	식	서병선	충청북도 음성군 감곡면 오향리 486-2 오향계량소				
26	음성군 감곡면 왕장리	4-9	계단	2.6*1.4	3.6	m ²	서병선	충청북도 음성군 감곡면 오향리 486-2 오향계량소				
27	음성군 감곡면 왕장리	4-9	진입로	34.0*4.4	149.6	m ²	서병선	충청북도 음성군 감곡면 오향리 486-2 오향계량소				

호수번호	소재지	지번	물건의 종류	구조 및 규격	면적 (수량)	단 위	소유자		관계인			비고
							성명	주소	권리 사항	성명	주소	
28	음성군 감곡면 왕장리	4-9	조경석1	34.0m	1.0	식	서병선	충청북도 음성 군 감곡면 오 향리 486-2 오향계량소				
29	음성군 감곡면 왕장리	4-9	감나무	10년생	5.0	주	서병선	충청북도 음성 군 감곡면 오 향리 486-2 오향계량소				
30	음성군 감곡면 왕장리	4-9	모과나무	17년생	2.0	주	서병선	충청북도 음성 군 감곡면 오 향리 486-2 오향계량소				
31	음성군 감곡면 왕장리	4-9	다들나무	17년생	20.0	주	서병선	충청북도 음성 군 감곡면 오 향리 486-2 오향계량소				
32	음성군 감곡면 왕장리	4-8	개수대	1.4*2.4	3.4	m ²	서병선	충청북도 음성 군 감곡면 오 향리 486-2 오향계량소				
33	음성군 감곡면 왕장리	4-8	배수로	150.0m	1.0	식	서병선	충청북도 음성 군 감곡면 오 향리 486-2 오향계량소				
34	음성군 감곡면 왕장리	4-8	전사 덮개	(1.7m*28.0 m)*2	2.0	식	서병선	충청북도 음성 군 감곡면 오 향리 486-2 오향계량소				
35	음성군 감곡면 왕장리	4-8	사육장1	4.5*28.0	126.0	m ²	서병선	충청북도 음성 군 감곡면 오 향리 486-2 오향계량소				
36	음성군 감곡면 왕장리	4-8	사육장2	4.5*28.0	126.0	m ²	서병선	충청북도 음성 군 감곡면 오 향리 486-2 오향계량소				
37	음성군 감곡면 왕장리	4-8	화단	(6.3m*1.4m)*2	2.0	식	서병선	충청북도 음성 군 감곡면 오 향리 486-2 오향계량소				
38	음성군 감곡면 왕장리	4-8	평상	1.7m*2.5m	2.0	식	서병선	충청북도 음성 군 감곡면 오 향리 486-2 오향계량소				
39	음성군 감곡면 왕장리	4-8	창고1	7.0*15.5	108.5	m ²	서병선	충청북도 음성 군 감곡면 오 향리 486-2 오향계량소				
40	음성군 감곡면 왕장리	4-8	아궁이	1.8*2.0	3.6	m ²	서병선	충청북도 음성 군 감곡면 오 향리 486-2 오향계량소				

보유연도	소재지	지번	물건의 종류	구조 및 규격	면적 (수량)	단위	소유자		관계인			비고
							성명	주소	권리 상황	성명	주소	
41	음성군 감곡면 왕장리	4-8	창고2	2.0*2.0	4.8	㎡	서병선	충청북도 음성군 감곡면 오향리 486-2 오향계량소				
42	음성군 감곡면 왕장리	4-8	보일러실	2.1*2.3	4.0	㎡	서병선	충청북도 음성군 감곡면 오향리 486-2 오향계량소				
43	음성군 감곡면 왕장리	4-8	엮나무	8년생	10.0	주	서병선	충청북도 음성군 감곡면 오향리 486-2 오향계량소				
44	음성군 감곡면 왕장리	4-8	관정	80m.0.5마력	1.0	식	서병선	충청북도 음성군 감곡면 오향리 486-2 오향계량소				
45	음성군 감곡면 왕장리	4-8	표고버섯재배사	6.0*2.0	12.0	㎡	서병선	충청북도 음성군 감곡면 오향리 486-2 오향계량소				
46	음성군 감곡면 왕장리	4-8	목련	17년생	4.0	주	서병선	충청북도 음성군 감곡면 오향리 486-2 오향계량소				
47	음성군 감곡면 왕장리	4-8	벗나무	17년생	3.0	주	서병선	충청북도 음성군 감곡면 오향리 486-2 오향계량소				
48	음성군 감곡면 왕장리	4-8	향나무	17년생	14.0	주	서병선	충청북도 음성군 감곡면 오향리 486-2 오향계량소				
49	음성군 감곡면 왕장리	4-8	자기나무		3.0	주	서병선	충청북도 음성군 감곡면 오향리 486-2 오향계량소				
50	음성군 감곡면 왕장리	4-8	미선나무		1.0	주	서병선	충청북도 음성군 감곡면 오향리 486-2 오향계량소				
51	음성군 감곡면 왕장리	4-8	개		50.0	마리	서병선	충청북도 음성군 감곡면 오향리 486-2 오향계량소				
52	음성군 감곡면 왕장리	4-8	닭		150.0	마리	서병선	충청북도 음성군 감곡면 오향리 486-2 오향계량소				
53	음성군 감곡면 왕장리	4-8	거위		1.0	마리	서병선	충청북도 음성군 감곡면 오향리 486-2 오향계량소				

번호	소재지	지번	물건의 종류	구조 및 규격	면적 (수량)	단위	소유자		관계인			비고
							성명	주소	권리 사항	성명	주소	
54	음성군 감곡면 왕장리	4-8	오리		20.0	마리	서병선	충청북도 음성군 감곡면 오향리 486-2 오향계량소				
55	음성군 감곡면 왕장리	4-8	배수로	35.0m	1.0	식	서병선	충청북도 음성군 감곡면 오향리 486-2 오향계량소				
56	음성군 감곡면 왕장리	4-8	천사	1.3m*2.6m	70.0	개	서병선	충청북도 음성군 감곡면 오향리 486-2 오향계량소				
57	음성군 감곡면 왕장리	4-8	축사	12.0*4.2	50.4	㎡	서병선	충청북도 음성군 감곡면 오향리 486-2 오향계량소				
58	음성군 감곡면 왕장리	4-8	제사	5.3*4.2	22.3	㎡	서병선	충청북도 음성군 감곡면 오향리 486-2 오향계량소				
59	음성군 감곡면 왕장리	4-8	은행나무	17년생	6.0	주	서병선	충청북도 음성군 감곡면 오향리 486-2 오향계량소				
60	음성군 감곡면 왕장리	4-8	라일락	17년생	1.0	주	서병선	충청북도 음성군 감곡면 오향리 486-2 오향계량소				
61	음성군 감곡면 왕장리	4-8	이팝나무	17년생	3.0	주	서병선	충청북도 음성군 감곡면 오향리 486-2 오향계량소				
62	음성군 감곡면 왕장리	4-8	앵두나무	17년생	3.0	주	서병선	충청북도 음성군 감곡면 오향리 486-2 오향계량소				
63	음성군 감곡면 왕장리	4-8	잣나무	17년생	20.0	주	서병선	충청북도 음성군 감곡면 오향리 486-2 오향계량소				
64	음성군 감곡면 왕장리	4-8	잡자재	Ston	3.0	대	서병선	충청북도 음성군 감곡면 오향리 486-2 오향계량소				
65	음성군 감곡면 왕장리	4-8	조경석2	45m	1.0	식	서병선	충청북도 음성군 감곡면 오향리 486-2 오향계량소				
66	음성군 감곡면 왕장리	4-8	무궁화	17년생	6.0	주	서병선	충청북도 음성군 감곡면 오향리 486-2 오향계량소				

번호	소재지	지번	물건의 종류	구조 및 규격	면적 (수량)	단 위	소유자		관계인			비고
							성명	주소	권리 사항	성명	주소	
67	음성군 감곡면 왕강리	4-8	태양열전기 시설		1.0	식	서병선	충청북도 음성군 감곡면 오항리 486-2 오항계량소				
68	양천읍 유곡리	483-3	주택1	12.0*7.0	84.0	㎡	윤현모	경기도 이천시 장호원읍 진암 5리 47-1 로얄아파트 207호				
69	양천읍 유곡리	483-4	주택2	15.2*8.6	131.0	㎡	윤현모	경기도 이천시 장호원읍 진암 5리 47-1 로얄아파트 207호				
70	양천읍 유곡리	483-4	주택3	15.2*8.6	131.0	㎡	윤현모	경기도 이천시 장호원읍 진암 5리 47-1 로얄아파트 207호				
71	양천읍 유곡리	483-7	축사	14.3*10.0	143.0	㎡	윤현모	경기도 이천시 장호원읍 진암 5리 47-1 로얄아파트 207호				
72	양천읍 유곡리	483-4	정화조	10인용	2.0	식	윤현모	경기도 이천시 장호원읍 진암 5리 47-1 로얄아파트 207호				
73	양천읍 유곡리	483-6	이동식화장실		1.0	식	윤현모	경기도 이천시 장호원읍 진암 5리 47-1 로얄아파트 207호				
74	양천읍 유곡리	483-6	전사	1.0*1.5	2.0	식	윤현모	경기도 이천시 장호원읍 진암 5리 47-1 로얄아파트 207호				
75	양천읍 유곡리	483-6	관정1	소형 1.5마 력	3.0	식	윤현모	경기도 이천시 장호원읍 진암 5리 47-1 로얄아파트 207호				
76	양천읍 유곡리	483-6	전기시설		1.0	식	윤현모	경기도 이천시 장호원읍 진암 5리 47-1 로얄아파트 207호				

부호번호	소재지	지번	물건의 종류	구조 및 규격	면적 (구합)	단위	소유자		관계인			비고
							성명	주소	권리 사항	성명	주소	
77	안남면 유곡리 1번지	491-1	소나무	5년생	1,200.0	주	윤현모	경기도 이천시 장호원읍 진암 5리 47-1 로얄아파트 207호				
78	안남면 유곡리 1번지	483-6	은행나무	30년생	14.0	주	윤현모	경기도 이천시 장호원읍 진암 5리 47-1 로얄아파트 207호				
79	안남면 유곡리 1번지	486-4, 490	느리나무	18년생	120.0	주	윤현모	경기도 이천시 장호원읍 진암 5리 47-1 로얄아파트 207호				
80	안남면 유곡리 1번지	483-6	뢰비장	7m	7.0	m	윤현모	경기도 이천시 장호원읍 진암 5리 47-1 로얄아파트 207호				
81	안남면 유곡리 1번지	483-6	원두막		1.0	식	윤현모	경기도 이천시 장호원읍 진암 5리 47-1 로얄아파트 207호				
82	안남면 유곡리 1번지	485-1, 485	느리나무2	18년생	300.0	주	윤현모	경기도 이천시 장호원읍 진암 5리 47-1 로얄아파트 207호				
83	안남면 유곡리 1번지	485	향나무	18년생	180.0	주	윤현모	경기도 이천시 장호원읍 진암 5리 47-1 로얄아파트 207호				
84	안남면 유곡리 1번지	485	잣나무	18년생	30.0	주	윤현모	경기도 이천시 장호원읍 진암 5리 47-1 로얄아파트 207호				
85	안남면 유곡리 1번지	485-1	관정2	소형 0.5마력	1.0	식	윤현모	경기도 이천시 장호원읍 진암 5리 47-1 로얄아파트 207호				
86	안남면 유곡리 1번지	493	대문	h1.8*5.9m	1.0	식	동부한양					
87	안남면 유곡리 1번지	493	헨스	h1.4*1.7m	119.0	개	동부한양					
88	안남면 유곡리 1번지	493	정화조	10인용	1.0	식	동부한양					

부호연인	소재지	지번	물건의 종류	구조 및 규격	면적(수량)	단위	소유자		관계인			비고
							성명	주소	권리사항	성명	주소	
89	안산시안성면유리교리	493	창고	2.6*1.7	4.4	㎡	동부환양					
90	안산시안성면유리교리	493	차양1	1.7*1.3	2.2	㎡	동부환양					
91	안산시안성면유리교리	493	바닥포장1	8.6*2.8	24.1	㎡	동부환양					
92	안산시안성면유리교리	493	바닥포장2	14.8*2.6	38.5	㎡	동부환양					
93	안산시안성면유리교리	493	주택	12.0*8.6	103.2	㎡	동부환양					
94	안산시안성면유리교리	493	차양2	3.6*1.9	6.8	㎡	동부환양					
95	안산시안성면유리교리	493	배수로	U형	65.0	m	동부환양					
96	안산시안성면유리교리	493	차양3	1.7*1.3	2.2	㎡	동부환양					
97	안산시안성면유리교리	493	전사	(1.0m*1.0m)*2	2.0	식	동부환양					
98	안산시안성면유리교리	493	관정	소형	1.0	식	동부환양					
99	안산시안성면유리교리	493	개수대 및 수도시설	1.5*1.0	1.0	식	동부환양					
100	안산시안성면유리교리	474-1	하지수증포터 펌프		1.0	식	동부환양					
101	안산시안성면유리교리	474-1	컨테이너1	2.4*2.4	5.8	㎡	동부환양					
102	안산시안성면유리교리	474-1	바닥포장	4.5*8.2	36.9	㎡	동부환양					
103	안산시안성면유리교리	474-1	차양	7.0*4.0	28.0	㎡	동부환양					
104	안산시안성면유리교리	474-1	개수대 및 수도시설	1.0*1.0	1.0	식	동부환양					
105	음성군 감곡면 상우리	산 54-4, 462-2	아카시아나무	H10.0*R15	2.0	주	미상					
106	음성군 감곡면 상우리	산 54-4, 462-2	잣나무	6년생	2,000.0	주	미상					
107	음성군 감곡면 상우리	산 54-4.4 62-2	홍나무	H7.0*R15	2.0	주	미상					
108	음성군 감곡면 왕장리	산15.산16	복숭아나무	12년생	80.0	주	이종욱					
109	음성군 감곡면 왕장리	산15	작업장1	(6.5*4.6)m	29.9	㎡	이종욱					

부동산번호	소재지	지번	물건의 종류	구조 및 규격	면적 (수량)	단 위	소유자		관계인		비고
							성명	주소	권리 사항	성명	
110	음성군 감곡면 왕장리	산15	작업장2	(1.7*3.0)m	5.1	㎡	이종욱				
111	음성군 감곡면 왕장리	산15	분무기		1.0	식	이종욱				
112	음성군 감곡면 왕장리	산15	잡자재	5ton	1.0	대	이종욱				
113	음성군 감곡면 왕장리	5	관정	소형 0.5마 력	1.0	식	김학수				
114	음성군 감곡면 왕장리	12-1. 19-1	복숭아나무	7년생	12.0	주	장무원	경기도 광주시 송 정 동 407-62 현대 쉐 르 빌 B 동 303호			
115	음성군 감곡면 왕장리	12-1. 19-1	복숭아나무	2년생	6.0	주	장무원	경기도 광주시 송 정 동 407-62 현대 쉐 르 빌 B 동 303호			
116	음성군 감곡면 왕장리	12-1	관정2	소형 0.5마 력	1.0	식	장무원	경기도 광주시 송 정 동 407-62 현대 쉐 르 빌 B 동 303호			
117	음성군 감곡면 왕장리	4-6	복숭아나무	13년생	38.0	주	남형우	경기도 포천시 신 음 동 697-3 극동 의 푸른별아파 트 202-502			
118	음성군 감곡면 왕장리	4-6	비닐하우스 (작업장)	7.7*4.2	32.3	㎡	남형우	경기도 포천시 신 음 동 697-3 극동 의 푸른별아파 트 202-502			

□ 지장물 세목조서(분묘)

분묘번호	소재지(음성군)			지번	물건의 종류	구조 및 규격	수량	단위	연고자		비고
									성명	주소	
1	음성군	감곡면	상우리	산57-1	분묘		1	기	오봉의	인천광역시중구 북성동1가98-44 5	
2	음성군	감곡면	상우리	산57-1	분묘		1	기	오봉의	인천광역시중구 북성동1가98-44 5	
3	음성군	감곡면	상우리	산57-1	분묘		1	기	장국진	충북 음성군 감곡면 오항리 삼성아파트 101-803	
4	음성군	감곡면	상우리	산57-1	분묘		1	기	장국진	충북 음성군 감곡면 오항리 삼성아파트 101-803	
5	음성군	감곡면	상우리	산57-1	분묘		1	기	김용구	충북 음성군 감곡면 오항리 409-1 삼성푸른아파트 101-902	
6	음성군	감곡면	상우리	산57-1	분묘		1	기	김용구	충북 음성군 감곡면 오항리 409-1 삼성푸른아파트 101-902	
7	음성군	감곡면	상우리	산57-1	분묘		1	기	조기섭	서울시 강남구 압구정동 현대아파트 31동 502호	
8	음성군	감곡면	상우리	산57-1	분묘		1	기			
9	음성군	감곡면	상우리	산57-1	분묘		1	기	조기섭	서울시 강남구 압구정동 현대아파트 31동 502호	
10	음성군	감곡면	상우리	산57-1	분묘		1	기	최완철	충북 음성군 감곡면 오항9리 덕일아파트 102-605	
11	음성군	감곡면	상우리	산57-1	분묘		1	기	최완철	충북 음성군 감곡면 오항9리 덕일아파트 102-605	
12	음성군	감곡면	상우리	산57-1	분묘		1	기	김정우	충북 음성군 감곡면 왕정리 531-10	
13	음성군	감곡면	상우리	산57-1	분묘		1	기	윤수관	충북 음성군 감곡면 음성로 덕일한마을 아파트 101-504	
14	음성군	감곡면	상우리	산57-1	분묘		1	기			
15	음성군	감곡면	상우리	산57-1	분묘		1	기			
16	음성군	감곡면	상우리	산57-1	분묘		1	기			
17	음성군	감곡면	상우리	산57-1	분묘		1	기	정대용	충북 음성군 감곡면 왕장5리 312-7번지	
18	음성군	감곡면	상우리	산57-1	분묘		1	기	정대용	충북 음성군 감곡면 왕장5리 312-7번지	
19	음성군	감곡면	상우리	산57-1	분묘		1	기	정대용	충북 음성군 감곡면 왕장5리 312-7번지	

분표번호	소재지(음성군)			지번	물건의 종류	구조 및 규격	수량	단위	연고자		비고
									성명	주소	
20	음성군	감곡면	상우리	산57-1	분묘		1	기	옹덕선	충북 음성군 감곡면 오향리 474-1 남강빌라 202호	
21	음성군	감곡면	상우리	산57-1	분묘		1	기			
22	음성군	감곡면	상우리	산57-1	분묘		1	기	홍순중	서울시 동대문구 장안2동 133-7 1층	
23	음성군	감곡면	상우리	산57-1	분묘		1	기	하원근	충북 음성군 감곡면 오향리 휴먼시아@ 102-1007	
24	음성군	감곡면	상우리	산57-1	분묘		1	기	최중수	인천광역시 남구 석정동 324번길 32-17호	
25	음성군	감곡면	상우리	산57-1	분묘		1	기	김철경	충북 음성군 감곡면 오향5리 546번지	
26	음성군	감곡면	상우리	산57-1	분묘		1	기	정지화	경기도 성남시 분당구 삼평동 벚나무아파트 6단지 611동 1403호	
27	음성군	감곡면	상우리	산57-1	분묘		1	기	임현성	충북 음성군 감곡면 오향1리 524	
28	음성군	감곡면	상우리	산57-1	분묘		1	기	호천제	충북 음성군 감곡면 왕장4리 531-16번지	
29	음성군	감곡면	상우리	산57-1	분묘		1	기	원당희	충북 청원군 가덕면 인차리 51-2	
30	음성군	감곡면	상우리	산57-1	분묘		1	기	한성민	서울시 광진구 광장동 326-15 원당구장	
31	음성군	감곡면	상우리	산57-1	분묘		1	기			
32	음성군	감곡면	상우리	산57-1	분묘		1	기			
33	음성군	감곡면	상우리	산57-1	분묘		1	기	유생원	경기도 이천시 장호원읍 진암8리 301-3 동산아파트 101-505	
34	음성군	감곡면	상우리	산57-1	분묘		1	기	이인중	경기도 성남시 중원구 광명로 198번길 20-41	
35	음성군	감곡면	상우리	산57-1	분묘		1	기	임승주	서울시 영등포구 신길7동 삼한아파트 105-1705	
36	음성군	감곡면	상우리	산57-1	분묘		1	기	임현성	충북 음성군 감곡면 오향1리 524	
37	음성군	감곡면	상우리	산57-1	분묘		1	기	김명숙	충북 음성군 감곡면 오향리 569번지 덕일한마을아파 트 101-1402	
38	음성군	감곡면	상우리	산57-1	분묘		1	기			
39	음성군	감곡면	상우리	산57-1	분묘		1	기			
40	음성군	감곡면	상우리	산57-1	분묘		1	기	김명환	충북 음성군 왕장2리 507번지	
41	음성군	감곡면	상우리	산57-1	분묘		1	기	이인중	경기도 성남시 중원구 광명로 198번길 20-41	

분표번호	소재지(음성군)			지번	물건의 종류	구조 및 규격	수량	단위	연고자		비고
									성명	주소	
42	음성군	감곡면	상우리	산57-1	부묘		1	기	주영현	경기도 수원시 영통구 광교동수로 152번길 23 한양수자인아파 트2303동 3003호	
43	음성군	감곡면	상우리	산57-1	부묘		1	기	문병승	서울시 종랑구 면목동 157-16	
44	음성군	감곡면	상우리	산57-1	부묘		1	기	심종열	경기도 성남시 분당구 아탑동 317-11번지 103호	
45	음성군	감곡면	상우리	산57-1	부묘		1	기	고증성	충북 음성군 감곡면 오항리 525번지	
46	음성군	감곡면	상우리	산57-1	부묘		1	기	최승순	서울시 광진구 중곡2동 132-20 성원그린빌 202호	
47	음성군	감곡면	상우리	산57-1	부묘		1	기	표민섭	경기도 화성시 정남면 발산리 561번지	
48	음성군	감곡면	상우리	산57-1	부묘		1	기	강흥성	충북 음성군 감곡면 오항리 가곡로28	
49	음성군	감곡면	상우리	산57-1	부묘		1	기	유남수	대전광역시 유성구 궁동 461-12 초원빌라 204호	
50	음성군	감곡면	상우리	산57-1	부묘		1	기	고길원	감곡면 상우리 아연식당 옆집	
51	음성군	감곡면	상우리	산57-1	부묘		1	기	고길원	감곡면 상우리 아연식당 옆집	
52	음성군	감곡면	상우리	산57-1	부묘		1	기			
53	음성군	감곡면	상우리	산57-1	부묘		1	기	김교수	서울시 관악구 행운동 1688-20/501호	
54	음성군	감곡면	상우리	산57-1	부묘		1	기	김교수	서울시 관악구 행운동 1688-20/501호	
55	음성군	감곡면	상우리	산57-1	부묘		1	기	박중윤	강원도 원주시 단계동 1166번지 대우이안아파트 103-203	
56	음성군	감곡면	상우리	산57-1	부묘		1	기	박중윤	강원도 원주시 단계동 1166번지 대우이안아파트 103-203	
57	음성군	감곡면	상우리	산57-1	부묘		1	기			
58	음성군	감곡면	상우리	산57-1	부묘		1	기			
59	음성군	감곡면	상우리	산57-1	부묘		1	기	임현성	충북 음성군 감곡면 오항리 524	
60	음성군	감곡면	상우리	산57-1	부묘		1	기	임현성	충북 음성군 감곡면 오항리 524	
61	음성군	감곡면	상우리	산57-1	부묘		1	기	임현성	충북 음성군 감곡면 오항리 524	
62	음성군	감곡면	상우리	산57-1	부묘		1	기	차근희	충북 음성군 감곡면 오항리 525-21	

분묘번호	소재지(음성군)			지번	물건의 종류	구조 및 규격	수량	단위	연고자		비고
									성명	주소	
63	음성군	감곡면	상우리	산57-1	분묘		1	기	차근회	충북 음성군 감곡면 오항1리 525-21	
64	음성군	감곡면	상우리	산57-1	분묘		1	기			
65	음성군	감곡면	상우리	산57-1	분묘		1	기			
66	음성군	감곡면	상우리	산57-1	분묘		1	기	이태수	충북 음성군 감곡면 왕장리 460번지	
67	음성군	감곡면	상우리	산57-1	분묘		1	기	이태수	충북 음성군 감곡면 왕장리 460번지	
68	음성군	감곡면	상우리	산57-1	분묘		1	기	강대숙	충북 음성군 감곡면왕장리 438-2번지	
69	음성군	감곡면	상우리	산57-1	분묘		1	기	한금식	충북 음성군 감곡면 오항5리 525 준보일리	
70	음성군	감곡면	상우리	산57-1	분묘		1	기	김정화	경기도 용인시 기흥구 영덕동 두진아파트 102-703	
71	음성군	감곡면	상우리	산57-1	분묘		1	기	백태량	경기도 수원시 장안구 정자동 913번지 대월주공아파트 814-1104호	
72	음성군	감곡면	상우리	산57-1	분묘		1	기	백태량	경기도 수원시 장안구 정자동 913번지 대월주공아파트 814-1104호	
73	음성군	감곡면	상우리	산57-1	분묘		1	기	박상도	음성군 감곡면 오항리 869-4	
74	음성군	감곡면	상우리	산57-1	분묘		1	기	김신숙 (김이 순)	경기도 성남시 수정구 상대원2동 3711번지	
75	음성군	감곡면	상우리	산57-1	분묘		1	기	표형섭	충북 음성군 감곡면 오항5리 549-18	
76	음성군	감곡면	상우리	산57-1	분묘		1	기	박종현	충북 음성군 감곡면 왕장리 521-7	
77	음성군	감곡면	상우리	산57-1	분묘		1	기	박종현	충북 음성군 감곡면 왕장리 521-7	
78	음성군	감곡면	상우리	산57-1	분묘		1	기			
79	음성군	감곡면	상우리	산57-1	분묘		1	기	김철경	충북 음성군 감곡면 오항5리 546번지	
80	음성군	감곡면	상우리	산57-1	분묘		1	기			
81	음성군	감곡면	상우리	산57-1	분묘		1	기	김성복	충북 청주시 흥덕구 봉명동 현대아파트 104동 1406호	
82	음성군	감곡면	상우리	산57-1	분묘		1	기	박기만	경기도 안성시 죽산면 죽산리 107-1호	
83	음성군	감곡면	상우리	산57-1	분묘		1	기	김신숙 (김이 순)	경기도 성남시 수정구 상대원2동 3711번지	
84	음성군	감곡면	상우리	산57-1	분묘		1	기			

분묘번호	소재지(음성군)			지번	물건의 종류	구조 규격	수량	단위	연고자		비고
									성명	주소	
85	음성군	감곡면	상우리	산57-1	분묘		1	기	김정열	충북 청주시 흥덕구 봉명동 현대아파트 104동 1406호	
86	음성군	감곡면	상우리	산57-1	분묘		1	기	신건순	서울시 송파구 마천동 286-18 동구빌라 103호	
87	음성군	감곡면	상우리	산57-1	분묘		1	기	박승달	경기도 용인시 처인구 유방동 329-5 부성빌라 라동 103호	
88	음성군	감곡면	상우리	산57-1	분묘		1	기	이용흠	경기도안양시만 안구안양4동676-242중앙빌집	
89	음성군	감곡면	상우리	산57-1	분묘		1	기	김홍기	충북 음성군 음성읍 읍내리 350-1번지 삼보아파트 104-802	
90	음성군	감곡면	상우리	산57-1	분묘		1	기			
91	음성군	감곡면	상우리	산57-1	분묘		1	기			
92	음성군	감곡면	상우리	산57-1	분묘		1	기			
93	음성군	감곡면	상우리	산57-1	분묘		1	기	박상진	서울시 강북구 미아3동 190-2번지 현대아파트 103-601	
94	음성군	감곡면	상우리	산57-1	분묘		1	기			
95	음성군	감곡면	상우리	산57-1	분묘		1	기	정국환	서울시 동대문구 용두동 102-127 세진컨트를	
96	음성군	감곡면	상우리	산57-1	분묘		1	기	유생완	경기도 이천시 장호원을 진암8리 301-3 동산아파트 101-505	
97	음성군	감곡면	상우리	산57-1	분묘		1	기			
98	음성군	감곡면	상우리	산57-1	분묘		1	기			
99	음성군	감곡면	상우리	산57-1	분묘		1	기	김기원	인천광역시 부평구 두계동 주공아파트 609-1302	
100	음성군	감곡면	상우리	산57-1	분묘		1	기	안옥규	경기도 광주시 근지암을 연곡리 206-5	
101	음성군	감곡면	상우리	산57-1	분묘		1	기	안옥규	경기도 광주시 근지암을 연곡리 206-5	
102	음성군	감곡면	상우리	산57-1	분묘		1	기	안옥규	경기도 광주시 근지암을 연곡리 206-5	
103	음성군	감곡면	상우리	산57-1	분묘		1	기	박석규	경기도 화성시 향남읍 대방노블레스아파트 1012동703호	
104	음성군	감곡면	상우리	산57-1	분묘		1	기	김희제	충북 충주시 상당구 우암동 목화아파트 202호	
105	음성군	감곡면	상우리	산57-1	분묘		1	기	이학준	서울시 노원구 공릉2동 110번지 공릉아파트 602-407	

분묘번호	소재지(음성군)			지번	물건의 종류	구조 및 규격	수량	단위	연고자		비고
									성명	주소	
106	음성군	감곡면	상우리	산57-1	분묘		1	기	최완철	충북 음성군 감곡면 오향9리 덕일아파트 102-605	
107	음성군	감곡면	상우리	산57-1	분묘		1	기	허춘산	충북 음성군 감곡면 왕장리 515-13	
108	음성군	감곡면	상우리	산57-1	분묘		1	기	허춘산	충북 음성군 감곡면 왕장리 515-13	
109	음성군	감곡면	상우리	산57-1	분묘		1	기	이유안	충북 음성군 감곡면 오향리 1181 감곡휴먼시아아 파트 103-506	
110	음성군	감곡면	상우리	산57-1	분묘		1	기	이준섭	서울시 동대무구 장안동 힐스테이트 1003-1701	
111	음성군	감곡면	상우리	산57-1	분묘		1	기	이준섭	서울시 동대무구 장안동 힐스테이트 1003-1701	
112	음성군	감곡면	상우리	산57-1	분묘		1	기	조태용	경기도 안산시 단원구 고잔동 대림호수공원아 파트 113동 404호	
113	음성군	감곡면	상우리	산57-1	분묘		1	기	주영필	충북 음성군 감곡면 오향리 525-21	
114	음성군	감곡면	상우리	산57-1	분묘		1	기	지유택	서울시 은평구 불광2동 484-158 연희빌라 101호	
115	음성군	감곡면	상우리	산57-1	분묘		1	기			
116	음성군	감곡면	상우리	산57-1	분묘		1	기	김태복	인천광역시 남구 용현동 용현2단지 금호타운 210-1502	
117	음성군	감곡면	상우리	산57-1	분묘		1	기			
118	음성군	감곡면	상우리	산57-1	분묘		1	기	정지일	경기도 이천시 장호원읍 강추리 32-3	
119	음성군	감곡면	상우리	산57-1	분묘		1	기	안종설	충북 음성군 감곡면 왕장리 523-9	
120	음성군	감곡면	상우리	산57-1	분묘		1	기			
121	음성군	감곡면	상우리	산57-1	분묘		1	기	고운식	서울시 양천구 신정3동 1316번지 신정이벤하우스 아파트 305-1102	
122	음성군	감곡면	상우리	산57-1	분묘		1	기			
123	음성군	감곡면	상우리	산57-1	분묘		1	기			
124	음성군	감곡면	상우리	산57-1	분묘		1	기	김정길	충북 음성군 감곡면영산리 579	
125	음성군	감곡면	상우리	산57-1	분묘		1	기			

분묘번호	소재지(음성군)			지번	물건의 종류	구조 규격	수량	단위	연고자		비고
									성명	주소	
126	음성군	감곡면	상우리	산57-1	분묘		1	기	나화식	충북 음성군 감곡면 상우리 445번지	
127	음성군	감곡면	상우리	465-1	분묘		1	기	이정국	경기 부천시 원미구 상2동 하양마을 2616동901호	
128	음성군	감곡면	상우리	465-1	분묘		1	기	이원호 (이원 철)	경기도 이천시 장호원읍 노탑3리 상우아파트 2차 302호	
129	음성군	감곡면	상우리	465-1	분묘		1	기	하원근	충북 음성군 감곡면 오항리 휴먼시아@ 102-1007	
130	음성군	감곡면	상우리	465-1	분묘		1	기	안중설	충북 음성군 감곡면 왕장리 523-9	
131	음성군	감곡면	상우리	465-1	분묘		1	기	이덕순	음성군 감곡면 왕장3리 257-1번지 상토골	
132	음성군	감곡면	상우리	465-1	분묘		1	기	박화자	충북 음성군 감곡면 왕장리 527-7	
133	음성군	감곡면	상우리	465-1	분묘		1	기	이덕순	음성군 감곡면 왕장3리 257-1번지 상토골	
134	음성군	감곡면	상우리	465-1	분묘		1	기	안중설	충북 음성군 감곡면 왕장리 523-9	
135	음성군	감곡면	상우리	465-1	분묘		1	기	서종선 (김금 자)	충북 음성군 감곡면 상우리 474-1 동부하이텍안내 실	
136	음성군	감곡면	상우리	465-1	분묘		1	기	강선구	충북 음성군 감곡면 오항리 휴먼시아@ 102-1007	
137	음성군	감곡면	상우리	465-1	분묘		1	기			
138	음성군	감곡면	상우리	465-1	분묘		1	기			
139	음성군	감곡면	상우리	465-1	분묘		1	기	임윤식	충주시 양성면 모정리 253-1번지	
140	음성군	감곡면	상우리	465-1	분묘		1	기	하원근	충북 음성군 감곡면 오항리 휴먼시아@ 102-1007	
141	음성군	감곡면	상우리	465-1	분묘		1	기			
142	음성군	감곡면	상우리	465-1	분묘		1	기	표민섭	경기도 화성시 정남면 발산리 561번지	
143	음성군	감곡면	상우리	465-1	분묘		1	기			

분묘번호	소재지(음성군)			지번	물건의 종류	구조 및 규격	수량	단위	연고자		비고
									성명	주소	
144	음성군	감곡면	상우리	465-1	분묘		1	기	서중선 (김금 자)	충북 음성군 감곡면 상우리 474-1 동부하이택안내 실	
145	음성군	감곡면	상우리	465-1	분묘		1	기	이덕순	음성군 감곡면 왕장3리 257-1번지 상도골	
146	음성군	감곡면	상우리	465-1	분묘		1	기	신서현	대전시 중구 문화동 422-3 문화로알아파트 가동 907호	
147	음성군	감곡면	상우리	465-1	분묘		1	기	정재희	청주시 흥덕구 분평동 현대대화아파트 806-1702호	
148	음성군	감곡면	상우리	465-1	분묘		1	기	지주완	충북 음성군 감곡면 왕장리 507번지	
149	음성군	감곡면	상우리	465-1	분묘		1	기			
150	음성군	감곡면	상우리	465-1	분묘		1	기			
151	음성군	감곡면	상우리	465-1	분묘		1	기			
152	음성군	감곡면	상우리	산57-1	분묘		1	기			
153	음성군	감곡면	상우리	산57-1	분묘		1	기	강익수	충북 음성군 금왕읍 무곡리 휴먼시아아파트 202-1104호	
154	음성군	감곡면	상우리	산57-1	분묘		1	기	심동학	충남 천안시 동남구 구성동 281-2 삼진철강	
155	음성군	감곡면	상우리	산57-1	분묘		1	기			
156	음성군	감곡면	상우리	산57-1	분묘		1	기	박노실	서울시 노원구 월계동 774번지 청백아파트 108-1101	
157	음성군	감곡면	상우리	산57-1	분묘		1	기	박노실	서울시 노원구 월계동 774번지 청백아파트 108-1101	
158	음성군	감곡면	상우리	산57-1	분묘		1	기			
159	음성군	감곡면	상우리	산57-1	분묘		1	기	이창윤	서울시 중랑구 무기동 245-64 우성아파트 101-510	
160	음성군	감곡면	상우리	산57-1	분묘		1	기	정일용	충북 음성군 감곡면 왕장2리 473번지	
161	음성군	감곡면	상우리	산57-1	분묘		1	기	정규호	서울시 도봉구 쌍문동 한양아파트 604동307호	
162	음성군	감곡면	상우리	산57-1	분묘		1	기	임금석	충북 음성군 감곡면 왕장3리 519-4	
163	음성군	감곡면	상우리	산57-1	분묘		1	기	고중성	충북 음성군 감곡면 오항리 525번지	
164	음성군	감곡면	상우리	산57-1	분묘		1	기	고중성	충북 음성군 감곡면 오항리 525번지	
165	음성군	감곡면	상우리	산57-1	분묘		1	기	지달흙	충주시 교현2동 1286번지	
166	음성군	감곡면	상우리	산57-1	분묘		1	기			

분묘번호	소재지(음성군)			지번	물건의 종류	구조 구획	수량	단위	연고자		비고
									성명	주소	
167	음성군	감곡면	상우리	산57-1	분묘		1	기	박휘선	충북 음성군 감곡면 오향리 433	
168	음성군	감곡면	상우리	산57-1	분묘		1	기	박윤근	경기도 수원시 영통구 매탄동 주공그린빌 405동 1404호	
169	음성군	감곡면	상우리	산57-1	분묘		1	기	박윤근	경기도 수원시 영통구 매탄동 주공그린빌 405동 1404호	
170	음성군	감곡면	상우리	산57-1	분묘		1	기			
171	음성군	감곡면	상우리	산56	분묘		1	기	허기욱	서울시 성북구 길음동 499-7	
172	음성군	감곡면	상우리	산56	분묘		1	기			
173	음성군	감곡면	상우리	산56	분묘		1	기			
174	음성군	감곡면	상우리	산56	분묘		1	기	정일용	충북 음성군 감곡면 왕장2리 473번지	
175	음성군	감곡면	상우리	산56	분묘		1	기	민무남	경기도 수원시 팔달구 지동 청룡문로 89	
176	음성군	감곡면	상우리	산56	분묘		1	기	민무남	경기도 수원시 팔달구 지동 청룡문로 89	
177	음성군	감곡면	상우리	산56	분묘		1	기	안희권	음성군 감곡면 왕장1리 361-1	
178	음성군	감곡면	상우리	산56	분묘		1	기	김상섭	충북 음성군 감곡면 왕장리 371	
179	음성군	감곡면	상우리	산56	분묘		1	기	정수락	충북 음성군 감곡면 오향5리 706-5	
180	음성군	감곡면	상우리	산56	분묘		1	기			
181	음성군	감곡면	상우리	산56	분묘		1	기			
182	음성군	감곡면	상우리	산56	분묘		1	기			
183	음성군	감곡면	상우리	산56	분묘		1	기			
184	음성군	감곡면	상우리	산56	분묘		1	기			
185	음성군	감곡면	상우리	산56	분묘		1	기			
186	음성군	감곡면	상우리	산56	분묘		1	기			
187	음성군	감곡면	상우리	산56	분묘		1	기			
188	음성군	감곡면	상우리	산56	분묘		1	기			
189	음성군	감곡면	상우리	산56	분묘		1	기			
190	음성군	감곡면	상우리	산56	분묘		1	기			
191	음성군	감곡면	상우리	산56	분묘		1	기			
192	음성군	감곡면	상우리	산56	분묘		1	기			
193	음성군	감곡면	상우리	산56	분묘		1	기			
194	음성군	감곡면	상우리	산56	분묘		1	기	장태준	충북 음성군 감곡면 단평1리 605-2	
195	음성군	감곡면	상우리	산56	분묘		1	기			
196	음성군	감곡면	상우리	산56	분묘		1	기			
197	음성군	감곡면	상우리	산56	분묘		1	기			
198	음성군	감곡면	상우리	산56	분묘		1	기			
199	음성군	감곡면	상우리	산56	분묘		1	기			
200	음성군	감곡면	상우리	산56	분묘		1	기			
201	음성군	감곡면	상우리	산56	분묘		1	기			
202	음성군	감곡면	상우리	산56	분묘		1	기			
203	음성군	감곡면	상우리	산56	분묘		1	기			

분묘번호	소재지(음성군)			지번	물건의 종류	구조 및 규격	수량	단위	연고자		비고
									성명	주소	
204	음성군	감곡면	상우리	산56	분묘		1	기			
205	음성군	감곡면	상우리	산56	분묘		1	기			
206	음성군	감곡면	상우리	산56	분묘		1	기	박용선 (함금 숙)	충북 음성군 감곡면 상우3리 226번지	
207	음성군	감곡면	상우리	산56	분묘		1	기	도상선	감곡면 왕장4리 515-13번지 명동분식	
208	음성군	감곡면	상우리	산56	분묘		1	기			
209	음성군	감곡면	상우리	산56	분묘		1	기			
210	음성군	감곡면	상우리	산57-1	분묘		1	기			
211	음성군	감곡면	상우리	산57-1	분묘		1	기			
212	음성군	감곡면	상우리	산57-1	분묘		1	기			
213	음성군	감곡면	상우리	산57-1	분묘		1	기			
214	음성군	감곡면	상우리	산57-1	분묘		1	기	이봉희	충북 음성군 감곡면 오향리 476 대성종합건재	
215	음성군	감곡면	상우리	산57-1	분묘		1	기	이덕순	음성군 감곡면 왕장3리 257-1번지 상토골	
216	음성군	감곡면	상우리	산57-1	분묘		1	기	이덕순	음성군 감곡면 왕장3리 257-1번지 상토골	
217	음성군	감곡면	상우리	산57-1	분묘		1	기			
218	음성군	감곡면	상우리	산57-1	분묘		1	기			
219	음성군	감곡면	상우리	산57-1	분묘		1	기			
220	음성군	감곡면	상우리	산57-1	분묘		1	기			
221	음성군	감곡면	상우리	산57-1	분묘		1	기	이명희	경북 영주시 선비로 203번지 영주 주공아파트 9동204호	
222	음성군	감곡면	상우리	산57-1	분묘		1	기			
223	음성군	감곡면	상우리	산57-1	분묘		1	기			
224	음성군	감곡면	상우리	산57-1	분묘		1	기			
225	음성군	감곡면	상우리	산57-1	분묘		1	기			
226	음성군	감곡면	상우리	산57-1	분묘		1	기			
227	음성군	감곡면	상우리	산57-1	분묘		1	기			
228	음성군	감곡면	상우리	산57-1	분묘		1	기	이순자	충북 음성군 감곡면 왕장1리 403번지	
229	음성군	감곡면	상우리	산57-1	분묘		1	기			
230	음성군	감곡면	상우리	산57-1	분묘		1	기	임현성	충북 음성군 감곡면 오향1리 524	
231	음성군	감곡면	상우리	산57-1	분묘		1	기	김명화	충북 음성군 감곡면 왕장1리 김명화미용실	
232	음성군	감곡면	상우리	산57-1	분묘		1	기			
233	음성군	감곡면	상우리	산57-1	분묘		1	기	함금숙	충북 음성군 감곡면 상우3리 226번지	
234	음성군	감곡면	상우리	산57-1	분묘		1	기	함금숙	충북 음성군 감곡면 상우3리 226번지	
235	음성군	감곡면	상우리	산57-1	분묘		1	기	함영철 (함금 숙)	충북 음성군 감곡면 상우3리 226번지	

분묘번호	소재지(음성군)			지번	물건의 종류	구조 및 규모	수량	단위	연고자		비고
									성명	주소	
236	음성군	감곡면	상우리	산57-1	분묘		1	기	유영식	서울시 종로구 면목7동 657-17	
237	음성군	감곡면	상우리	산57-1	분묘		1	기	황중수	충북 음성군 감곡면 오항리 휴먼시아@104-1102	
238	음성군	감곡면	상우리	산57-1	분묘		1	기			
239	음성군	감곡면	상우리	산57-1	분묘		1	기			
240	음성군	감곡면	상우리	산57-1	분묘		1	기			
241	음성군	감곡면	상우리	산57-1	분묘		1	기			
242	음성군	감곡면	상우리	산57-1	분묘		1	기			
243	음성군	감곡면	상우리	산57-1	분묘		1	기			
244	음성군	감곡면	상우리	산57-1	분묘		1	기			
245	음성군	감곡면	상우리	산57-1	분묘		1	기	임계열	부산광역시 남구 용호동 오륙도엑스케이큐 115동2206호	
246	음성군	감곡면	상우리	산57-1	분묘		1	기			
247	음성군	감곡면	상우리	산57-1	분묘		1	기			
248	음성군	감곡면	상우리	산57-1	분묘		1	기	최낙영	충북 음성군 감곡면 황정1리 498	
249	음성군	감곡면	왕장리	산19-6	분묘		1	기			
250	음성군	감곡면	왕장리	산19-6	분묘		1	기			
251	음성군	감곡면	왕장리	산19-6	분묘		1	기			
252	음성군	감곡면	왕장리	산19-6	분묘		1	기			
253	음성군	감곡면	왕장리	산19-6	분묘		1	기			
254	음성군	감곡면	왕장리	12-2	분묘		1	기			
255	음성군	감곡면	왕장리	12-2	분묘		1	기			
256	음성군	감곡면	상우리	산57-1	분묘		1	기			
257	음성군	감곡면	왕장리	산17	분묘		1	기			
258	음성군	감곡면	왕장리	산17	분묘		1	기			
259	음성군	감곡면	왕장리	12-2	분묘		1	기	이성희	경기도 광명시 광명동 306-8 현대@1102호	
260	음성군	감곡면	왕장리	12-2	분묘		1	기			
261	음성군	감곡면	왕장리	12-2	분묘		1	기			
262	음성군	감곡면	왕장리	산17	분묘		1	기	이규석	충북 청주시 흥덕구 두개비로 109 유성한메들아파트 102-902	
263	음성군	감곡면	왕장리	12-2	분묘		1	기			
264	음성군	감곡면	왕장리	12-2	분묘		1	기			
265	음성군	감곡면	왕장리	산17	분묘		1	기			
266	음성군	감곡면	왕장리	산17	분묘		1	기			
267	음성군	감곡면	왕장리	산17	분묘		1	기	이명희	경북 영주시 선비로 203번지 영주 주공아파트 9동204호	
268	음성군	감곡면	왕장리	산17	분묘		1	기	김중관	충북 음성군 감곡면 오항리 549-11(감곡면사무소)	
269	음성군	감곡면	왕장리	산17	분묘		1	기	전태길	충북 음성군 금왕읍 쌍봉리 329 ㈜한솔전선	
270	음성군	감곡면	왕장리	산17	분묘		1	기			
271	음성군	감곡면	왕장리	산17	분묘		1	기			

분묘번호	소재지(음성군)			지번	불전의 종류	구조 및 규모	수량	단위	연고자		비고
									성명	주소	
272	음성군	감곡면	왕장리	산17	분묘		1	기	허일성	충북 음성군 감곡면 오향1리 519-2	
273	음성군	감곡면	왕장리	산17	분묘		1	기			
274	음성군	감곡면	왕장리	산17	분묘		1	기			
275	음성군	감곡면	왕장리	산17	분묘		1	기			
276	음성군	감곡면	왕장리	산17	분묘		1	기	이난구	충북 음성군 감곡면 왕장리 453-18	
277	음성군	감곡면	왕장리	산17	분묘		1	기			
278	음성군	감곡면	왕장리	산17	분묘		1	기			
279	음성군	감곡면	왕장리	산17	분묘		1	기			
280	음성군	감곡면	왕장리	산17	분묘		1	기			
281	음성군	감곡면	왕장리	산17	분묘		1	기			
282	음성군	감곡면	왕장리	산17	분묘		1	기			
283	음성군	감곡면	왕장리	산17	분묘		1	기			
284	음성군	감곡면	왕장리	산17	분묘		1	기			
285	음성군	감곡면	왕장리	산17	분묘		1	기			
286	음성군	감곡면	왕장리	산17	분묘		1	기			
287	음성군	감곡면	왕장리	산17	분묘		1	기			
288	음성군	감곡면	왕장리	산17	분묘		1	기			
289	음성군	감곡면	왕장리	산17	분묘		1	기			
290	음성군	감곡면	왕장리	산17	분묘		1	기			
291	음성군	감곡면	왕장리	산17	분묘		1	기	한기준	대전시 동구 판암2동 562-1 1층	
292	음성군	감곡면	왕장리	산17	분묘		1	기	정복훈	충북 음성군 감곡면 왕장리 감곡연합 A동 208(정복훈)	
293	음성군	감곡면	왕장리	산17	분묘		1	기			
294	음성군	감곡면	왕장리	산17	분묘		1	기		서울시 송파구 거여동 42-12 거여바지락손칼국수	
295	음성군	감곡면	왕장리	산17	분묘		1	기	천훈순	서울시 송파구 거여동 42-12 거여바지락손칼국수	
296	음성군	감곡면	왕장리	산17	분묘		1	기			
297	음성군	감곡면	왕장리	산17	분묘		1	기			
298	음성군	감곡면	왕장리	12-2	분묘		1	기	신동준	전남 장흥군 장흥읍 의향길35	
299	음성군	감곡면	왕장리	12-2	분묘		1	기			
300	음성군	감곡면	왕장리	12-2	분묘		1	기	이근하	충북음성군 삼성면 덕정리 진달래@ 102-101	
301	음성군	감곡면	왕장리	12-2	분묘		1	기			
302	음성군	감곡면	왕장리	12-2	분묘		1	기			
303	음성군	감곡면	왕장리	12-2	분묘		1	기			
304	음성군	감곡면	왕장리	12-2	분묘		1	기			
305	음성군	감곡면	왕장리	12-2	분묘		1	기			
306	음성군	감곡면	왕장리	12-2	분묘		1	기			
307	음성군	감곡면	왕장리	12	분묘		1	기			
308	음성군	감곡면	왕장리	12-2	분묘		1	기			
309	음성군	감곡면	왕장리	12-2	분묘		1	기			
310	음성군	감곡면	왕장리	12-2	분묘		1	기	신경순	충북 음성군 왕장2리 507-20	

분묘번호	소재지(음성군)			지번	물건의 종류	구조 및 규격	수량	단위	연고자		비고
									성명	주소	
311	음성군	감곡면	왕장리	12-2	분묘		1	기			
312	음성군	감곡면	왕장리	12-2	분묘		1	기			
313	음성군	감곡면	왕장리	산17	분묘		1	기			
314	음성군	감곡면	왕장리	산17	분묘		1	기			
315	음성군	감곡면	왕장리	산17	분묘		1	기	윤박태	경기도 동두천시 보산동 426-22	
316	음성군	감곡면	왕장리	산17	분묘		1	기			
317	음성군	감곡면	왕장리	산17	분묘		1	기			
318	음성군	감곡면	왕장리	산17	분묘		1	기	이영국	서울시 성동구 사근동 215-2번지	
319	음성군	감곡면	왕장리	산17	분묘		1	기	이영국	서울시 성동구 사근동 215-2번지	
320	음성군	감곡면	왕장리	산17	분묘		1	기			
321	음성군	감곡면	왕장리	산17	분묘		1	기			
322	음성군	감곡면	왕장리	산17	분묘		1	기			
323	음성군	감곡면	왕장리	산17	분묘		1	기			
324	음성군	감곡면	왕장리	산17	분묘		1	기			
325	음성군	감곡면	왕장리	산17	분묘		1	기	점록용 ?		
326	음성군	감곡면	왕장리	산17	분묘		1	기			
327	음성군	감곡면	왕장리	12-2	분묘		1	기			
328	음성군	감곡면	왕장리	산17	분묘		1	기	이성수	서울 광진구 구의1동 634-9 영광하이트 502호	
329	음성군	감곡면	왕장리	산17	분묘		1	기			
330	음성군	감곡면	왕장리	산17	분묘		1	기			
331	음성군	감곡면	왕장리	산17	분묘		1	기			
332	음성군	감곡면	왕장리	산17	분묘		1	기	김광길	충북 음성군 감곡면 왕장리 453-11	
333	음성군	감곡면	왕장리	산17	분묘		1	기			
334	음성군	감곡면	왕장리	산17	분묘		1	기			
335	음성군	감곡면	왕장리	산17	분묘		1	기	이미경	충북 음성군 감곡면 왕장리 361번지	
336	음성군	감곡면	왕장리	산17	분묘		1	기	김종관	충북 음성군 감곡면 오항리 549-11(감곡면사무소)	
337	음성군	감곡면	왕장리	산17	분묘		1	기			
338	음성군	감곡면	왕장리	산17	분묘		1	기			
339	음성군	감곡면	왕장리	산17	분묘		1	기			
340	음성군	감곡면	왕장리	산17	분묘		1	기	신광철	서울시 영등포구 영등포동7가 104-2호	
341	음성군	감곡면	왕장리	산17	분묘		1	기			
342	음성군	감곡면	왕장리	산17	분묘		1	기			
343	음성군	감곡면	왕장리	산17	분묘		1	기			
344	음성군	감곡면	왕장리	산17	분묘		1	기	김상운	충북 음성군 음성읍 중앙로 276	
345	음성군	감곡면	왕장리	산17	분묘		1	기	임호용	서울시 구로구 구로5동 sk뷰아파트 A동 202호	
346	음성군	감곡면	왕장리	산17	분묘		1	기			
347	음성군	감곡면	왕장리	산17	분묘		1	기			

분묘번호	소재지(음성군)			지번	물건의 종류	구조 및 규모	수량	단위	연고자		비고
									성명	주소	
348	음성군	감곡면	왕장리	산17	분묘		1	기	이원호 (이원철)	경기도 이천시 장호원을 노탑3리 상우아파트 2차 302호	
349	음성군	감곡면	왕장리	산17	분묘		1	기	천호순	서울시 송파구 거여동 42-12 거여바지락손칼국수	
350	음성군	감곡면	왕장리	산17	분묘		1	기	천호순	서울시 송파구 거여동 42-12 거여바지락손칼국수	
351	음성군	감곡면	왕장리	산17	분묘		1	기	남기석	경기도 파주시 교하읍 은발동 594-4번지 202호	
352	음성군	감곡면	왕장리	산17	분묘		1	기	노정호	경기 부천시 소사구 송내동 441-8번지 동신고층@ 3동 203호	
353	음성군	감곡면	왕장리	산17	분묘		1	기			
354	음성군	감곡면	왕장리	산17	분묘		1	기	김중관	충북 음성군 감곡면 오항리 549-11(감곡면사무소)	
355	음성군	감곡면	왕장리	산17	분묘		1	기	최정선	충북 음성군 맹동면 쌍정리 200-2	
356	음성군	감곡면	왕장리	산17	분묘		1	기			
357	음성군	감곡면	왕장리	산17	분묘		1	기			
358	음성군	감곡면	왕장리	산17	분묘		1	기			
359	음성군	감곡면	왕장리	산17	분묘		1	기			
360	음성군	감곡면	왕장리	산17	분묘		1	기			
361	음성군	감곡면	왕장리	산17	분묘		1	기			
362	음성군	감곡면	왕장리	산17	분묘		1	기			
363	음성군	감곡면	왕장리	산17	분묘		1	기			
364	음성군	감곡면	왕장리	산17	분묘		1	기			
365	음성군	감곡면	왕장리	산17	분묘		1	기			
366	음성군	감곡면	왕장리	산17	분묘		1	기			
367	음성군	감곡면	왕장리	산17	분묘		1	기			
368	음성군	감곡면	왕장리	산17	분묘		1	기			
369	음성군	감곡면	왕장리	산17	분묘		1	기			
370	음성군	감곡면	왕장리	산14-1	분묘		1	기			
371	음성군	감곡면	왕장리	산14-1	분묘		1	기			
372	음성군	감곡면	왕장리	산14-1	분묘		1	기			
373	음성군	감곡면	왕장리	산14-1	분묘		1	기			
374	음성군	감곡면	왕장리	산14-1	분묘		1	기			
375	음성군	감곡면	왕장리	산14-1	분묘		1	기			
376	음성군	감곡면	왕장리	산16	분묘		1	기			
377	음성군	감곡면	왕장리	산16	분묘		1	기			
378	음성군	감곡면	왕장리	산17	분묘		1	기	김중현	충북 음성군 감곡면 왕장1리 497-10	
379	음성군	감곡면	왕장리	산17	분묘		1	기	문승록	서울시 성동구 금오동 3가 1170-4 포스트빌 101	

분묘번호	소재지(음성군)			지번	물건의 종류	구조 및 규모	수량	단위	연고자		비고
									성명	주소	
380	음성군	감곡면	왕장리	산17	분묘		1	기	최정배	경기도 안산시 상록구 638-1 한국가스공사 연구개발원 교정실	
381	음성군	감곡면	왕장리	산17	분묘		1	기			
382	음성군	감곡면	왕장리	산17	분묘		1	기	정삼현	충북 음성군 감곡면 왕장1리 371-1	
383	음성군	감곡면	왕장리	산17	분묘		1	기			
384	음성군	감곡면	왕장리	산17	분묘		1	기	강신숙	인천시 남동구 간석3동 10-8	
385	음성군	감곡면	왕장리	산17	분묘		1	기			
386	음성군	감곡면	왕장리	산16	분묘		1	기			
387	음성군	감곡면	왕장리	산16	분묘		1	기			
388	음성군	감곡면	왕장리	산16	분묘		1	기			
389	음성군	감곡면	왕장리	산16	분묘		1	기			
390	음성군	감곡면	왕장리	산17	분묘		1	기	송인석	서울시 중구 주교동 124-1호 2층 성일조영	
391	음성군	감곡면	왕장리	산17	분묘		1	기	경명현	충북 음성읍 읍내리 307-10	
392	음성군	감곡면	왕장리	산16	분묘		1	기	김영기	충북 음성군 금왕읍 무극3구 290	
393	음성군	감곡면	왕장리	산16	분묘		1	기			
394	음성군	감곡면	왕장리	산16	분묘		1	기	이원호 (이원철)	경기도 이천시 장호원읍 노탑3리 상우아파트 2차 302호	
395	음성군	감곡면	왕장리	산16	분묘		1	기	이원호 (이원철)	경기도 이천시 장호원읍 노탑3리 상우아파트 2차 302호	
396	음성군	감곡면	왕장리	산16	분묘		1	기	이영국	서울시 성동구 사근동 215-2번지	
397	음성군	감곡면	왕장리	산16	분묘		1	기	이영국	서울시 성동구 사근동 215-2번지	
398	음성군	감곡면	왕장리	산16	분묘		1	기	이영국	서울시 성동구 사근동 215-2번지	
399	음성군	감곡면	왕장리	산17	분묘		1	기	김춘석	서울시 광진구 중곡4동 110-32호	
400	음성군	감곡면	왕장리	산17	분묘		1	기			
401	음성군	감곡면	왕장리	산17	분묘		1	기	김춘석	서울시 광진구 중곡4동 110-32호	
402	음성군	감곡면	왕장리	산17	분묘		1	기	강재현	충남 천안시 동남구 목천읍 삼성5길 42 원앙마을1단지부 영아파트 125-501	
403	음성군	감곡면	왕장리	산17	분묘		1	기	강재현	충남 천안시 동남구 목천읍 삼성5길 42 원앙마을1단지부 영아파트 125-501	

분묘번호	소재지(음성군)			지번	불전의 종류	구조 및 규모	수량	단위	연고자		비고
									성명	주소	
404	음성군	감곡면	왕장리	산16	분묘		1	기	김은순	충북 음성군 감곡면 왕장리 동그라미식당	
405	음성군	감곡면	왕장리	산15	분묘		1	기	표민섭	경기도 화성시 정남면 팔산리 561번지	
406	음성군	감곡면	왕장리	산15	분묘		1	기	김은순	충북 음성군 감곡면 왕장리 동그라미식당	
407	음성군	감곡면	왕장리	산15	분묘		1	기	이호철	충북 음성군 감곡면 왕장리 454-6	
408	음성군	감곡면	왕장리	산15	분묘		1	기			
409	음성군	감곡면	왕장리	산15	분묘		1	기			
410	음성군	감곡면	왕장리	산15	분묘		1	기			
411	음성군	감곡면	왕장리	산15	분묘		1	기			
412	음성군	감곡면	왕장리	산15	분묘		1	기	강성원	경기도 이천시 읍면 고당리 401-1 읍면빌라 A-201	
413	음성군	감곡면	왕장리	산15	분묘		1	기			
414	음성군	감곡면	왕장리	산15	분묘		1	기	김광길	충북 음성군 감곡면 왕장리 453-11	
415	음성군	감곡면	왕장리	산15	분묘		1	기			
416	음성군	감곡면	왕장리	산16	분묘		1	기	이난구	충북 음성군 감곡면 왕장리 453-18	
417	음성군	감곡면	왕장리	산16	분묘		1	기			
418	음성군	감곡면	왕장리	산16	분묘		1	기			
419	음성군	감곡면	왕장리	산16	분묘		1	기			
420	음성군	감곡면	왕장리	산16	분묘		1	기			
421	음성군	감곡면	왕장리	산16	분묘		1	기	이원호	경기도 이천시 장호원읍 노탑3리 상우아파트 2차 302호	
422	음성군	감곡면	왕장리	산16	분묘		1	기			
423	음성군	감곡면	왕장리	산16	분묘		1	기			
424	음성군	감곡면	왕장리	산16	분묘		1	기	신광철	서울시 영등포구 영등포동7가 104-2호	
425	음성군	감곡면	왕장리	산16	분묘		1	기	김정식	충북 음성군 감곡면 왕장리 372번지	
426	음성군	감곡면	왕장리	산16	분묘		1	기	정상현	충북 음성군 감곡면 왕장1리 371-1	
427	음성군	감곡면	왕장리	산16	분묘		1	기	원용우	서울시 동작구 본동 42-2 1층	
428	음성군	감곡면	왕장리	산16	분묘		1	기	박광진	충북 음성군 감곡면 오향리 부광아파트 101-404	
429	음성군	감곡면	왕장리	산16	분묘		1	기			
430	음성군	감곡면	왕장리	산16	분묘		1	기			
431	음성군	감곡면	왕장리	산16	분묘		1	기	박성천	인천광역시 부평구 갈신2동 369번지 펜더아파트 1동 106호	

분묘번호	소재지(음성군)			지번	물건의 종류	구조 및 규격	수량	단위	연고자		비고
									성명	주소	
432	음성군	감곡면	왕장리	산16	분묘		1	기	박성천	인천광역시 부평구 갈신2동 369번지 펜더아파트 1동 106호	
433	음성군	감곡면	왕장리	산16	분묘		1	기			
434	음성군	감곡면	왕장리	산16	분묘		1	기	오성욱	경기도 성남시 중원구 박석로 66-3	
435	음성군	감곡면	왕장리	산16	분묘		1	기	오성욱	경기도 성남시 중원구 박석로 66-3	
436	음성군	감곡면	왕장리	산16	분묘		1	기			
437	음성군	감곡면	왕장리	산16	분묘		1	기			
438	음성군	감곡면	왕장리	산16	분묘		1	기			
439	음성군	감곡면	왕장리	산16	분묘		1	기			
440	음성군	감곡면	왕장리	산16	분묘		1	기			
441	음성군	감곡면	왕장리	산16	분묘		1	기			
442	음성군	감곡면	왕장리	산14-1	분묘		1	기	김상구	경기도 이천시 대월면 장평1리 256-4	
443	음성군	감곡면	왕장리	산14-1	분묘		1	기	박기홍	경기도 이천시 마장면 가평리 492-11	
444	음성군	감곡면	왕장리	산16	분묘		1	기			
445	음성군	감곡면	왕장리	산14-1	분묘		1	기	표민섭	경기도 화성시 정남면 발산리 561번지	
446	음성군	감곡면	왕장리	산14-1	분묘		1	기			
447	음성군	감곡면	왕장리	산14-1	분묘		1	기	표민섭	경기도 화성시 정남면 발산리 561번지	
448	음성군	감곡면	왕장리	산14-1	분묘		1	기			
449	음성군	감곡면	왕장리	산14-1	분묘		1	기			
450	음성군	감곡면	왕장리	산14-1	분묘		1	기			
451	음성군	감곡면	왕장리	산14-1	분묘		1	기			
452	음성군	감곡면	왕장리	산14-1	분묘		1	기			
453	음성군	감곡면	왕장리	산16	분묘		1	기	노재훈	증평군 증평읍 창동리 구주공아파트 106-302	
454	음성군	감곡면	왕장리	산14-1	분묘		1	기	김태진	서울시 동대문구 답십리1동 324-11	
455	음성군	감곡면	왕장리	산14-1	분묘		1	기	김태진	서울시 동대문구 답십리1동 324-11	
456	음성군	감곡면	왕장리	산16	분묘		1	기	이기봉		
457	음성군	감곡면	왕장리	산14-1	분묘		1	기	이봉희	음성군 감곡면 왕장1리 내계길 89	
458	음성군	감곡면	왕장리	산14-1	분묘		1	기	노상택	충청북도 충주시 주덕읍 삼청리 418-1번지	
459	음성군	감곡면	왕장리	산14-1	분묘		1	기	노상택	충청북도 충주시 주덕읍 삼청리 418-1번지	
460	음성군	감곡면	왕장리	산14-1	분묘		1	기			
461	음성군	감곡면	왕장리	산14-1	분묘		1	기			
462	음성군	감곡면	상우리	474-1	분묘		1	기			

분묘번호	소재지(음성군)			지번	물건의 종류	구조 및 규모	수량	단위	연고자		비고
									성명	주소	
463	음성군	감곡면	왕장리	산14-1	분묘		1	기	이현수	충북 음성군 감곡면 성주로 80	
464	음성군	감곡면	왕장리	산14-1	분묘		1	기	경명현	충북 음성읍 읍내리 307-10	
465	음성군	감곡면	왕장리	산14-1	분묘		1	기	김영호	충북 음성군 감곡면 덕일한마을아파 트 103-801	
466	음성군	감곡면	왕장리	산14-1	분묘		1	기			
467	음성군	감곡면	왕장리	산14-1	분묘		1	기	경명현	충북 음성읍 읍내리 307-10	
468	음성군	감곡면	왕장리	산14-1	분묘		1	기	이순자	충북 음성군 감곡면 왕장1리 403번지	
469	음성군	감곡면	왕장리	산14-1	분묘		1	기	김철호	경기도 이천시 종리동 450-2 2층	
470	음성군	감곡면	왕장리	산14-1	분묘		1	기	김철호	경기도 이천시 종리동 450-2 2층	
471	음성군	감곡면	왕장리	산14-1	분묘		1	기	경명현	충북 음성읍 읍내리 307-10	
472	음성군	감곡면	왕장리	산14-1	분묘		1	기	경명현	충북 음성읍 읍내리 307-10	
473	음성군	감곡면	왕장리	산14-1	분묘		1	기			
474	음성군	감곡면	왕장리	2	분묘		1	기	정명락	충북 충주시 양성면 용포리 79-3	
475	음성군	감곡면	왕장리	2	분묘		1	기	정명락	충북 충주시 양성면 용포리 79-3	
476	음성군	감곡면	왕장리	2	분묘		1	기	정명락	충북 충주시 양성면 용포리 79-3	
477	음성군	감곡면	왕장리	2	분묘		1	기	정명락	충북 충주시 양성면 용포리 79-3	
478	음성군	감곡면	왕장리	2	분묘		1	기	정명락	충북 충주시 양성면 용포리 79-3	
479	음성군	감곡면	왕장리	2	분묘		1	기	정명락	충북 충주시 양성면 용포리 79-3	
480	음성군	감곡면	왕장리	2	분묘		1	기	정명락	충북 충주시 양성면 용포리 79-3	
481	음성군	감곡면	왕장리	산14-1	분묘		1	기			
482	음성군	감곡면	왕장리	산14-1	분묘		1	기			
483	음성군	감곡면	왕장리	산14-1	분묘		1	기			
484	음성군	감곡면	왕장리	12-2	분묘		1	기	이성우	충북 음성군 감곡면 상우1리 321	
485	음성군	감곡면	왕장리	산17	분묘		1	기	이명희	경북 영주시 선비로 203번지 영주 주공아파트 9동204호	
486	음성군	감곡면	왕장리	산17	분묘		1	기			
487	음성군	감곡면	왕장리	산17	분묘		1	기	홍순용	경기도 이천시 대월면 상동리 92-1	
488	음성군	감곡면	왕장리	산17	분묘		1	기			
489	음성군	감곡면	왕장리	산16	분묘		1	기			

분묘번호	소재지(음성군)			지번	물건의 종류	구조 및 규모	수량	단위	연고자		비고
									성명	주소	
490	음성군	감곡면	왕장리	산16	분묘		1	기			
491	음성군	감곡면	왕장리	산57-1	분묘		1	기			
492	음성군	감곡면	왕장리	산13-2	분묘		1	기			
493	음성군	감곡면	왕장리	산13-2	분묘		1	기			
494	음성군	감곡면	왕장리	산13-2	분묘		1	기			
495	음성군	감곡면	왕장리	산13-2	분묘		1	기			
496	음성군	감곡면	왕장리	산13-2	분묘		1	기			
497	음성군	감곡면	왕장리	산13-2	분묘		1	기			
498	음성군	감곡면	왕장리	산13-2	분묘		1	기			
499	음성군	감곡면	왕장리	산13-2	분묘		1	기			
500	음성군	감곡면	왕장리	산11-1	분묘		1	기			
501	음성군	감곡면	왕장리	산11-1	분묘		1	기			
502	음성군	감곡면	왕장리	산13-3	분묘		1	기			
503	음성군	감곡면	왕장리	산13-3	분묘		1	기			
504	음성군	감곡면	왕장리	산13-3	분묘		1	기			
505	음성군	감곡면	왕장리	산11-1	분묘		1	기			
506	음성군	감곡면	왕장리	산13	분묘		1	기			
507	음성군	감곡면	왕장리	산13	분묘		1	기	이덕노	서울시 강남구 개포동 현대3차아파트 1동 101호	
508	음성군	감곡면	왕장리	산12	분묘		1	기			
509	음성군	감곡면	왕장리	산13	분묘		1	기			
510	음성군	감곡면	왕장리	산13	분묘		1	기			
511	음성군	감곡면	왕장리	산12	분묘		1	기	정재훈	충북 음성군 감곡면 왕장리 512-3	
512	음성군	감곡면	왕장리	산13	분묘		1	기	정재훈	충북 음성군 감곡면 왕장리 512-3	
513	음성군	감곡면	왕장리	산13	분묘		1	기			
514	음성군	감곡면	왕장리	산13	분묘		1	기			
515	음성군	감곡면	왕장리	산13	분묘		1	기			
516	음성군	감곡면	왕장리	산12	분묘		1	기	정세환	광주광역시 서구 화정1동 조흥파크 1동 1208호	
517	음성군	감곡면	왕장리	산12	분묘		1	기	정세환	광주광역시 서구 화정1동 조흥파크 1동 1208호	
518	음성군	감곡면	왕장리	산13	분묘		1	기			
519	음성군	감곡면	왕장리	산13	분묘		1	기			
520	음성군	감곡면	왕장리	산13	분묘		1	기	이광호	서울시 강동구 천호1동 243-141호 2층	
521	음성군	감곡면	왕장리	산13	분묘		1	기			
522	음성군	감곡면	상우리	산51	분묘		1	기	임윤식	충주시 양성면 모점리 253-1번지	
523	음성군	감곡면	상우리	산51	분묘		1	기	임윤식	충주시 양성면 모점리 253-1번지	
524	음성군	감곡면	상우리	산51	분묘		1	기	임윤식	충주시 양성면 모점리 253-1번지	
525	음성군	감곡면	상우리	산51	분묘		1	기	임윤식	충주시 양성면 모점리 253-1번지	

분류번호	소재지(음성군)			지번	물건의 종류	구조 및 규격	수량	단위	연고자		비고
									성명	주소	
526	음성군	감곡면	상우리	산51	분묘		1	기	임윤식	충주시 양성면 모절리 253-1번지	
527	음성군	감곡면	상우리	산51	분묘		1	기	김태진	서울시 동대문구 답십리1동 324-11	
528	음성군	감곡면	상우리	산51	분묘		1	기	김태진	서울시 동대문구 답십리1동 324-11	
529	음성군	감곡면	상우리	산51	분묘		1	기	김태진	서울시 동대문구 답십리1동 324-11	
530	음성군	감곡면	상우리	산51	분묘		1	기			
531	음성군	감곡면	상우리	산51	분묘		1	기	김준호	충북 음성군 감곡면 왕장5리 241	
532	음성군	감곡면	상우리	산51	분묘		1	기	김준호	충북 음성군 감곡면 왕장5리 241	
533	음성군	감곡면	상우리	산51	분묘		1	기	김태진	서울시 동대문구 답십리1동 324-11	
534	음성군	감곡면	상우리	산51	분묘		1	기	김태진	서울시 동대문구 답십리1동 324-11	
535	음성군	감곡면	상우리	산51	분묘		1	기	김태진	서울시 동대문구 답십리1동 324-11	
536	음성군	감곡면	상우리	산51	분묘		1	기			
537	음성군	감곡면	상우리	474-2	분묘		1	기			
538	음성군	감곡면	상우리	산55-1	분묘		1	기			
539	음성군	감곡면	상우리	산55-1	분묘		1	기			
540	음성군	감곡면	상우리	산55-1	분묘		1	기			
541	음성군	감곡면	상우리	산51	분묘		1	기			
542	음성군	감곡면	상우리	산53-1	분묘		1	기			
543	음성군	감곡면	상우리	산53-1	분묘		1	기			
544	음성군	감곡면	상우리	산54-1	분묘		1	기	오세철	경기도 이천시 장호원읍 진암3리 244-1	
545	음성군	감곡면	상우리	산54-1	분묘		1	기	오세철	경기도 이천시 장호원읍 진암3리 244-1	
546	음성군	감곡면	상우리	산54-1	분묘		1	기	오세철	경기도 이천시 장호원읍 진암3리 244-1	
547	음성군	감곡면	상우리	산54-1	분묘		1	기	오세철	경기도 이천시 장호원읍 진암3리 244-1	
548	음성군	감곡면	상우리	산53-1	분묘		1	기	정경섭	충북 음성군 감곡면 상우리 476번지	
549	음성군	감곡면	상우리	산53-1	분묘		1	기	정경섭	충북 음성군 감곡면 상우리 476번지	
550	음성군	감곡면	상우리	산53-1	분묘		1	기			
551	음성군	감곡면	상우리	산53-1	분묘		1	기			
552	음성군	감곡면	상우리	산53-1	분묘		1	기			
553	음성군	감곡면	상우리	산54-6	분묘		1	기	정대용	충북 음성군 감곡면 왕장5리 312-7번지	
554	음성군	감곡면	상우리	산54-6	분묘		1	기			

분묘번호	소재지(음성군)			지번	물건의 종류	구조 및 규격	수량	단위	연고자		비고
									성명	주소	
555	음성군	감곡면	상우리	산56-4	분묘		1	기	정대용	충북 음성군 감곡면 왕장5리 312-7번지	
556	음성군	감곡면	상우리	산54-1	분묘		1	기			
557	음성군	감곡면	상우리	산54-1	분묘		1	기			
558	음성군	감곡면	상우리	산54-1	분묘		1	기			
559	음성군	감곡면	상우리	산54-1	분묘		1	기			
560	음성군	감곡면	상우리	481-4	분묘		1	기	임윤식	충주시 양성면 모점리 253-1번지	
561	음성군	감곡면	상우리	산51	분묘		1	기	임윤식	충주시 양성면 모점리 253-1번지	
562	음성군	감곡면	상우리	산51	분묘		1	기	임윤식	충주시 양성면 모점리 253-1번지	
563	음성군	감곡면	상우리	산51	분묘		1	기	김태진	서울시 동대문구 답십리1동 324-11	
564	음성군	감곡면	상우리	산51	분묘		1	기	미상		
565	음성군	감곡면	상우리	산51	분묘		1	기	미상		
566	음성군	감곡면	상우리	산51	분묘		1	기	미상		

충청북도 고시 제2013-164호

하천공사 준공고시

지방하천 수해상습지개선사업이 준공되었기 하천법 제27조 제7항 및 같은법 시행령 제27조 제5항의 규정에 따라 다음과 같이 고시합니다.

2013년 7월 19일
충청북도지사

1. 하천공사의 명칭 : 원서천 백운제 수해상습지개선사업

2. 하천공사의 목적 및 개요

가. 목적 : 본 공사는 제방고가 낮고 호안이 없는 수해상습지 하천에 대한 개선 사업을 시행하여 홍수시 제방유실 및 농경지 침수를 방지하여 도민의 생명과 재산을 보호

나. 개요 : 하천정비 2.1km, 교량 2개소, 보 1개소 등

구 분	세 부 내 용	비 고
축제 및 호안공	○ 축제공 2,101m ○ 호안공 2,020m	
교량공	○ 원서교 : B=13.3m , L=87.2m ○ 평동1교 : B=10.9m , L=25.0m	
구조물공	○ 배수통관 7개소 ○ 배수암거 5개소 - 2.0×1.5×1런 (1개소), 2.0×2.0×1런 (1개소), 1.5×1.5×1런 (1개소) - 1.5×1.5×2런 (2개소) ○ 취수통관 2개소 ○ 배수로 L=756m	
기 타	○ 여 울 : B=76.0m, L=15.0m ○ 취수보 : B=100.59m, H=2.0m (가동보 92.0m)	

3. 하천공사시행지역의 위치

가. 좌안

- 시점 : 충북 제천시 백운면 평동리 676-2번지
- 종점 : 충북 제천시 백운면 평동리 217-1번지

나. 우안

- 시점 : 충북 제천시 백운면 원월리 879-53번지
- 종점 : 충북 제천시 백운면 원월리 52-2번지

4. 하천공사시행자의 명칭 및 주소

가. 명칭 : 충청북도지사

나. 주소 : 충북 청주시 상당구 상당로 82(문화동)

5. 하천공사의 착수 및 준공년월일

가. 착수 : 2011. 04. 14

나. 준공 : 2013. 07. 11

6. 하천구역에 편입된 토지의 세목조서 : 게재생략

(사유 : 편입토지는 매입하여 공유화 하였으므로 게재생략)

7. 하천구역에 관한 축척 1천5백분의 1 이상의 지적이 표시된 지형도면:게재생략

(열람장소 : 충청북도 치수방재과, 제천시 건설과)

8. 법84조제1항에 따른 폐천부지 등의 발생면적 및 보전·처분계획 : 없음

9. 준공된 시설물의 관리에 관한사항 : 하천법 제8조 및 제27조 제5항에 의함

충청북도 고시 제2013-165호

지적재조사 사업지구 지정 고시

「지적재조사에 관한 특별법」 제7조 및 동법시행령 제6조의 규정에 의거 충청북도 지적재조사위원회에서 심의·의결된 2013년도 지적재조사 사업 사업지구 지정에 관하여 다음과 같이 지정 고시합니다.

2013년 7월 15일
충청북도지사

1. 사업명 : 2013년도 지적재조사사업(12개 지구)
2. 사업시행자, 사업위치 및 현황

지구명	사업시행자	사업위치	필지수	면적(m ²)
신양1지구	충주시장	충주시 주덕읍 신양리 17-8번지 일원	467	448,304
시곡원마루지구	제천시장	제천시 송학면 시곡리 724번지 일원	353	364,566
신대지구	청원군수	청원군 북이면 신대리 272번지 일원	171	110,526
정중지구	청원군수	청원군 오송읍 정중리 1-1번지 일원	122	66,449
백석지구	보은군수	보은군 산외면 백석리 24-1번지 일원	411	817,510
가풍1지구	옥천군수	옥천군 옥천읍 가풍리 730-1번지 일원	235	280,826
가풍2지구	옥천군수	옥천군 옥천읍 가풍리 855-4번지 일원	383	315,633
호탄지구	영동군수	영동군 양산면 호탄리 379번지 일원	619	605,191
노원2지구	진천군수	진천군 진천읍 노원리 496-1번지 일원	237	171,991
신기지구	괴산군수	괴산군 문광면 신기리 312-1번지 일원	311	893,109
교동지구	음성군수	음성군 음성읍 읍내리 624-1번지 일원	100	23,183
상1지구	단양군수	단양군 영춘면 상리 86번지 일원	382	319,923

3. 토지조서 : 붙임
4. 관계서류는 충주시 종합민원실, 제천시 민원지적과, 청원군 민원과, 보은군 민원과, 옥천군 종합민원과, 영동군 민원과, 진천군 종합민원과, 괴산군 민원과, 음성군 종합민원과, 단양군 민원봉사과에 비치하여 일반인이 열람하게 한다. 끝.

붙임 : 토지조사

1. 충주시 신양1지구

순번	토지소재	지번	지목	면적(㎡)
1	주덕읍 신양리	17-7	대	6
2	주덕읍 신양리	17-8	대	104
3	주덕읍 신양리	18-2	대	532
4	주덕읍 신양리	18-4	철도	16
5	주덕읍 신양리	18-5	도로	918
6	주덕읍 신양리	18-7	대	26
7	주덕읍 신양리	18-8	철도	30
8	주덕읍 신양리	19-6	대	127
9	주덕읍 신양리	21-13	답	44
10	주덕읍 신양리	27-5	답	1,696
11	주덕읍 신양리	27-6	과수원	787
12	주덕읍 신양리	27-7	과수원	1,468
13	주덕읍 신양리	27-9	답	452
14	주덕읍 신양리	27-10	전	3,799
15	주덕읍 신양리	27-13	답	306
16	주덕읍 신양리	27-15	전	579
17	주덕읍 신양리	28-0	대	352
18	주덕읍 신양리	28-2	전	90
19	주덕읍 신양리	29-0	대	1,005
20	주덕읍 신양리	29-1	도로	967
21	주덕읍 신양리	29-2	전	825
22	주덕읍 신양리	29-3	전	9
23	주덕읍 신양리	29-4	전	121
24	주덕읍 신양리	29-5	전	346
25	주덕읍 신양리	29-6	과수원	2,976
26	주덕읍 신양리	29-7	과수원	2,645
27	주덕읍 신양리	29-8	전	285
28	주덕읍 신양리	29-9	대	1,005
29	주덕읍 신양리	29-10	대	1,004
30	주덕읍 신양리	30-0	답	1,633
31	주덕읍 신양리	30-1	도로	405
32	주덕읍 신양리	30-2	답	269
33	주덕읍 신양리	30-3	답	728
34	주덕읍 신양리	30-4	답	43
35	주덕읍 신양리	31-0	전	3,461
36	주덕읍 신양리	32-1	전	3,498
37	주덕읍 신양리	32-2	전	3,666
38	주덕읍 신양리	33-0	대	616
39	주덕읍 신양리	33-1	과수원	828
40	주덕읍 신양리	33-2	과수원	292
41	주덕읍 신양리	33-3	도로	572
42	주덕읍 신양리	33-4	과수원	876
43	주덕읍 신양리	33-6	과수원	17
44	주덕읍 신양리	33-7	과수원	351
45	주덕읍 신양리	33-8	과수원	877
46	주덕읍 신양리	33-9	과수원	408
47	주덕읍 신양리	33-10	과수원	144
48	주덕읍 신양리	33-11	과수원	147
49	주덕읍 신양리	33-12	과수원	325
50	주덕읍 신양리	33-13	과수원	39
51	주덕읍 신양리	33-14	과수원	13
52	주덕읍 신양리	33-15	과수원	145
53	주덕읍 신양리	34-0	답	2,497

54	주덕읍 신양리	34-2	답	871
55	주덕읍 신양리	34-3	답	61
56	주덕읍 신양리	35-2	잡종지	202
57	주덕읍 신양리	35-4	대	731
58	주덕읍 신양리	35-5	과수원	867
59	주덕읍 신양리	35-8	잡종지	321
60	주덕읍 신양리	35-9	잡종지	354
61	주덕읍 신양리	35-10	잡종지	171
62	주덕읍 신양리	35-11	잡종지	384
63	주덕읍 신양리	35-12	잡종지	484
64	주덕읍 신양리	35-13	잡종지	270
65	주덕읍 신양리	35-14	잡종지	22
66	주덕읍 신양리	36-0	대	807
67	주덕읍 신양리	37-0	대	208
68	주덕읍 신양리	38-0	대	674
69	주덕읍 신양리	39-1	대	255
70	주덕읍 신양리	39-2	묘지	218
71	주덕읍 신양리	39-3	전	1,232
72	주덕읍 신양리	39-4	전	553
73	주덕읍 신양리	40-0	전	1,464
74	주덕읍 신양리	41-1	전	1,339
75	주덕읍 신양리	41-2	전	1,339
76	주덕읍 신양리	42-0	전	1,841
77	주덕읍 신양리	43-0	전	1,947
78	주덕읍 신양리	44-0	전	1,711
79	주덕읍 신양리	44-1	전	612
80	주덕읍 신양리	44-2	전	1,710
81	주덕읍 신양리	45-1	대	165
82	주덕읍 신양리	45-2	답	1,249
83	주덕읍 신양리	45-3	대	185
84	주덕읍 신양리	45-4	전	324
85	주덕읍 신양리	45-5	대	882
86	주덕읍 신양리	45-6	대	393
87	주덕읍 신양리	45-7	대	291
88	주덕읍 신양리	45-8	전	592
89	주덕읍 신양리	45-9	전	654
90	주덕읍 신양리	45-10	전	228
91	주덕읍 신양리	45-11	전	1,927
92	주덕읍 신양리	45-12	대	298
93	주덕읍 신양리	45-13	대	328
94	주덕읍 신양리	45-14	전	250
95	주덕읍 신양리	45-15	대	435
96	주덕읍 신양리	45-16	대	333
97	주덕읍 신양리	45-17	대	334
98	주덕읍 신양리	45-18	도로	295
99	주덕읍 신양리	45-19	도로	4
100	주덕읍 신양리	46-1	대	300
101	주덕읍 신양리	46-2	대	298
102	주덕읍 신양리	46-3	전	805
103	주덕읍 신양리	46-4	대	107
104	주덕읍 신양리	46-5	전	86
105	주덕읍 신양리	46-6	대	116
106	주덕읍 신양리	46-7	대	120
107	주덕읍 신양리	46-8	대	328

108	주덕읍 신양리	46-9	전	90
109	주덕읍 신양리	46-10	대	139
110	주덕읍 신양리	46-11	대	11
111	주덕읍 신양리	46-12	전	25
112	주덕읍 신양리	46-13	대	8
113	주덕읍 신양리	46-14	대	72
114	주덕읍 신양리	46-15	대	25
115	주덕읍 신양리	46-16	전	237
116	주덕읍 신양리	47-1	대	127
117	주덕읍 신양리	47-2	대	168
118	주덕읍 신양리	47-3	전	111
119	주덕읍 신양리	47-5	전	609
120	주덕읍 신양리	47-6	대	333
121	주덕읍 신양리	47-7	대	312
122	주덕읍 신양리	47-8	대	815
123	주덕읍 신양리	47-9	대	68
124	주덕읍 신양리	47-10	도로	36
125	주덕읍 신양리	47-11	대	136
126	주덕읍 신양리	47-12	도로	15
127	주덕읍 신양리	47-13	대	40
128	주덕읍 신양리	47-14	전	85
129	주덕읍 신양리	47-15	전	24
130	주덕읍 신양리	47-16	대	4
131	주덕읍 신양리	47-17	도로	7
132	주덕읍 신양리	47-18	도로	9
133	주덕읍 신양리	48-1	대	252
134	주덕읍 신양리	48-2	대	1,175
135	주덕읍 신양리	48-3	대	69
136	주덕읍 신양리	48-4	대	1,017
137	주덕읍 신양리	48-5	도로	37
138	주덕읍 신양리	48-6	대	111
139	주덕읍 신양리	48-7	대	34
140	주덕읍 신양리	48-8	대	197
141	주덕읍 신양리	48-9	대	754
142	주덕읍 신양리	48-10	대	107
143	주덕읍 신양리	48-11	대	123
144	주덕읍 신양리	48-12	대	8
145	주덕읍 신양리	48-13	도로	1
146	주덕읍 신양리	49-0	대	517
147	주덕읍 신양리	49-1	답	969
148	주덕읍 신양리	49-2	답	12
149	주덕읍 신양리	51-2	대	201
150	주덕읍 신양리	51-4	답	234
151	주덕읍 신양리	51-8	대	4
152	주덕읍 신양리	51-10	답	252
153	주덕읍 신양리	51-13	대	199
154	주덕읍 신양리	51-14	대	201
155	주덕읍 신양리	51-15	도로	273
156	주덕읍 신양리	51-16	대	242
157	주덕읍 신양리	51-17	대	183
158	주덕읍 신양리	51-18	대	181
159	주덕읍 신양리	51-19	대	186
160	주덕읍 신양리	51-20	대	228
161	주덕읍 신양리	51-21	대	135
162	주덕읍 신양리	51-22	대	189
163	주덕읍 신양리	51-23	대	189
164	주덕읍 신양리	51-24	대	201
165	주덕읍 신양리	51-25	도로	281
166	주덕읍 신양리	51-26	주차장	67
167	주덕읍 신양리	51-27	답	62

168	주덕읍 신양리	51-28	답	249
169	주덕읍 신양리	52-0	답	316
170	주덕읍 신양리	52-1	답	62
171	주덕읍 신양리	52-2	답	27
172	주덕읍 신양리	52-3	대	474
173	주덕읍 신양리	53-0	대	598
174	주덕읍 신양리	53-1	대	277
175	주덕읍 신양리	53-2	대	295
176	주덕읍 신양리	53-3	대	394
177	주덕읍 신양리	54-0	대	488
178	주덕읍 신양리	54-1	대	76
179	주덕읍 신양리	54-2	대	1,234
180	주덕읍 신양리	54-3	대	1,921
181	주덕읍 신양리	54-4	대	508
182	주덕읍 신양리	54-5	대	449
183	주덕읍 신양리	54-6	대	19
184	주덕읍 신양리	54-7	대	203
185	주덕읍 신양리	54-8	대	49
186	주덕읍 신양리	54-9	대	2
187	주덕읍 신양리	55-0	전	768
188	주덕읍 신양리	55-1	전	1
189	주덕읍 신양리	55-2	전	1
190	주덕읍 신양리	56-0	대	1,059
191	주덕읍 신양리	56-1	대	197
192	주덕읍 신양리	56-2	대	61
193	주덕읍 신양리	56-3	대	883
194	주덕읍 신양리	56-4	대	807
195	주덕읍 신양리	56-6	대	586
196	주덕읍 신양리	57-1	답	1,158
197	주덕읍 신양리	57-2	대	660
198	주덕읍 신양리	57-3	도로	90
199	주덕읍 신양리	57-4	도로	283
200	주덕읍 신양리	57-6	도로	96
201	주덕읍 신양리	57-7	참고	1,032
202	주덕읍 신양리	58-1	전	404
203	주덕읍 신양리	58-2	답	1,952
204	주덕읍 신양리	58-3	전	91
205	주덕읍 신양리	58-4	전	4
206	주덕읍 신양리	58-5	답	189
207	주덕읍 신양리	58-6	답	190
208	주덕읍 신양리	59-0	전	945
209	주덕읍 신양리	59-1	전	1,983
210	주덕읍 신양리	59-2	전	4,294
211	주덕읍 신양리	59-3	전	1,488
212	주덕읍 신양리	59-4	답	248
213	주덕읍 신양리	60-0	답	542
214	주덕읍 신양리	61-0	전	4,291
215	주덕읍 신양리	61-1	전	2,562
216	주덕읍 신양리	61-2	전	1,904
217	주덕읍 신양리	61-3	전	469
218	주덕읍 신양리	61-4	전	688
219	주덕읍 신양리	62-0	답	1,015
220	주덕읍 신양리	63-0	답	2,393
221	주덕읍 신양리	64-0	답	942
222	주덕읍 신양리	65-0	전	1,114
223	주덕읍 신양리	100-0	전	889
224	주덕읍 신양리	100-1	전	1,491
225	주덕읍 신양리	100-2	전	489
226	주덕읍 신양리	100-3	전	380
227	주덕읍 신양리	100-4	전	1,696

228	주덕읍 신양리	100-5	전	1,279
229	주덕읍 신양리	100-6	전	1,131
230	주덕읍 신양리	101-0	과수원	3,349
231	주덕읍 신양리	102-1	전	3,352
232	주덕읍 신양리	102-2	답	979
233	주덕읍 신양리	102-3	전	539
234	주덕읍 신양리	102-4	전	512
235	주덕읍 신양리	102-5	전	539
236	주덕읍 신양리	103-0	전	1,101
237	주덕읍 신양리	112-0	전	1,329
238	주덕읍 신양리	113-0	전	2,813
239	주덕읍 신양리	114-0	전	1,445
240	주덕읍 신양리	114-1	전	906
241	주덕읍 신양리	114-2	전	139
242	주덕읍 신양리	114-3	전	1,280
243	주덕읍 신양리	114-4	전	288
244	주덕읍 신양리	114-5	전	1,111
245	주덕읍 신양리	114-6	전	770
246	주덕읍 신양리	114-7	전	383
247	주덕읍 신양리	114-8	도로	1,689
248	주덕읍 신양리	114-9	수도	2,677
249	주덕읍 신양리	114-11	전	482
250	주덕읍 신양리	114-12	수도	456
251	주덕읍 신양리	115-0	과수원	601
252	주덕읍 신양리	115-1	과수원	2,955
253	주덕읍 신양리	115-2	전	2,469
254	주덕읍 신양리	115-3	전	602
255	주덕읍 신양리	115-4	전	807
256	주덕읍 신양리	115-5	전	698
257	주덕읍 신양리	115-6	전	906
258	주덕읍 신양리	115-7	전	1,349
259	주덕읍 신양리	115-8	전	304
260	주덕읍 신양리	115-10	대	577
261	주덕읍 신양리	115-11	과수원	4,767
262	주덕읍 신양리	116-0	전	2,093
263	주덕읍 신양리	116-1	전	2,036
264	주덕읍 신양리	116-2	전	1,669
265	주덕읍 신양리	116-3	전	331
266	주덕읍 신양리	117-0	과수원	5,147
267	주덕읍 신양리	118-0	전	4,142
268	주덕읍 신양리	119-0	전	1,165
269	주덕읍 신양리	120-0	전	3,428
270	주덕읍 신양리	120-1	대	74
271	주덕읍 신양리	120-4	전	390
272	주덕읍 신양리	120-5	도로	1
273	주덕읍 신양리	120-6	도로	12
274	주덕읍 신양리	121-0	공장	2,949
275	주덕읍 신양리	121-1	대	846
276	주덕읍 신양리	122-3	전	1,002
277	주덕읍 신양리	122-4	전	1,498
278	주덕읍 신양리	122-5	과수원	1,927
279	주덕읍 신양리	122-6	과수원	430
280	주덕읍 신양리	122-8	전	319
281	주덕읍 신양리	122-9	전	105
282	주덕읍 신양리	122-10	전	462
283	주덕읍 신양리	123-2	전	2,007
284	주덕읍 신양리	123-3	전	2,731
285	주덕읍 신양리	123-4	철도	505
286	주덕읍 신양리	123-5	전	286
287	주덕읍 신양리	124-2	전	2,945

288	주덕읍 신양리	124-3	목장	2,768
289	주덕읍 신양리	124-5	전	608
290	주덕읍 신양리	124-6	전	530
291	주덕읍 신양리	124-8	전	88
292	주덕읍 신양리	124-9	대	497
293	주덕읍 신양리	124-10	전	497
294	주덕읍 신양리	125-2	전	70
295	주덕읍 신양리	125-4	전	254
296	주덕읍 신양리	127-0	과수원	497
297	주덕읍 신양리	127-3	과수원	153
298	주덕읍 신양리	127-4	과수원	5,167
299	주덕읍 신양리	128-0	전	2,456
300	주덕읍 신양리	129-1	전	2,393
301	주덕읍 신양리	129-3	전	1,298
302	주덕읍 신양리	129-8	전	200
303	주덕읍 신양리	145-5	답	10
304	주덕읍 신양리	578-1	구거	4,745
305	주덕읍 신양리	580-3	도로	20
306	주덕읍 신양리	580-4	도로	99
307	주덕읍 신양리	581-1	구거	4,489
308	주덕읍 신양리	582-0	구거	321
309	주덕읍 신양리	582-1	구거	63
310	주덕읍 신양리	582-2	구거	218
311	주덕읍 신양리	583-0	구거	156
312	주덕읍 신양리	583-1	구거	318
313	주덕읍 신양리	583-2	구거	891
314	주덕읍 신양리	583-3	구거	199
315	주덕읍 신양리	583-4	구거	34
316	주덕읍 신양리	583-5	구거	385
317	주덕읍 신양리	584-0	구거	149
318	주덕읍 신양리	754-0	전	100
319	주덕읍 신양리	755-0	전	176
320	주덕읍 신양리	756-0	전	2,034
321	주덕읍 신양리	757-0	도로	130
322	주덕읍 신양리	758-0	도로	42
323	주덕읍 신양리	759-0	대	50
324	주덕읍 신양리	760-0	대	82
325	주덕읍 신양리	761-0	대	4
326	주덕읍 신양리	762-0	대	22
327	주덕읍 신양리	763-0	도로	11
328	주덕읍 신양리	764-0	과수원	21
329	주덕읍 신양리	765-0	대	86
330	주덕읍 신양리	766-0	대	1,486
331	주덕읍 신양리	767-0	과수원	1,347
332	주덕읍 신양리	768-0	과수원	862
333	주덕읍 신양리	769-0	과수원	685
334	주덕읍 신양리	770-0	과수원	16
335	주덕읍 신양리	771-0	과수원	23
336	주덕읍 신양리	772-0	대	482
337	주덕읍 신양리	773-0	과수원	576
338	주덕읍 신양리	775-0	과수원	5
339	주덕읍 신양리	776-0	과수원	294
340	주덕읍 신양리	777-0	대	361
341	주덕읍 신양리	778-0	과수원	850
342	주덕읍 신양리	780-0	과수원	362
343	주덕읍 신양리	781-0	전	1,587
344	주덕읍 신양리	782-0	대	755
345	주덕읍 신양리	783-0	전	431
346	주덕읍 신양리	784-0	대	301
347	주덕읍 신양리	785-0	대	165

348	주덕읍 신양리	786-0	대	301
349	주덕읍 신양리	787-0	대	202
350	주덕읍 신양리	788-0	대	230
351	주덕읍 신양리	789-0	대	96
352	주덕읍 신양리	790-0	대	140
353	주덕읍 신양리	791-0	대	105
354	주덕읍 신양리	792-0	대	106
355	주덕읍 신양리	793-0	대	62
356	주덕읍 신양리	794-0	대	5
357	주덕읍 신양리	795-0	대	31
358	주덕읍 신양리	796-0	대	2
359	주덕읍 신양리	797-0	전	83
360	주덕읍 신양리	798-0	전	66
361	주덕읍 신양리	799-0	전	291
362	주덕읍 신양리	801-0	대	194
363	주덕읍 신양리	802-0	대	9
364	주덕읍 신양리	803-0	대	41
365	주덕읍 신양리	804-0	대	301
366	주덕읍 신양리	805-0	대	243
367	주덕읍 신양리	806-0	대	136
368	주덕읍 신양리	808-0	대	211
369	주덕읍 신양리	809-0	대	529
370	주덕읍 신양리	810-0	대	11
371	주덕읍 신양리	811-0	대	4
372	주덕읍 신양리	812-0	대	2
373	주덕읍 신양리	813-0	대	25
374	주덕읍 신양리	814-0	대	241
375	주덕읍 신양리	815-0	대	3
376	주덕읍 신양리	816-0	대	213
377	주덕읍 신양리	817-0	대	150
378	주덕읍 신양리	818-0	도로	25
379	주덕읍 신양리	819-0	전	327
380	주덕읍 신양리	820-0	전	1,807
381	주덕읍 신양리	821-0	도로	321
382	주덕읍 신양리	822-0	대	883
383	주덕읍 신양리	823-0	대	499
384	주덕읍 신양리	824-0	대	1,156
385	주덕읍 신양리	825-0	답	878
386	주덕읍 신양리	826-0	답	212
387	주덕읍 신양리	827-0	답	171
388	주덕읍 신양리	829-0	답	15
389	주덕읍 신양리	830-0	전	105
390	주덕읍 신양리	831-0	전	10
391	주덕읍 신양리	832-0	전	23
392	주덕읍 신양리	833-0	답	29
393	주덕읍 신양리	834-0	답	6
394	주덕읍 신양리	835-0	답	36
395	주덕읍 신양리	836-0	답	154
396	주덕읍 신양리	837-0	답	54
397	주덕읍 신양리	838-0	답	1,983
398	주덕읍 신양리	839-0	답	13
399	주덕읍 신양리	842-0	답	501
400	주덕읍 신양리	844-0	대	139
401	주덕읍 신양리	845-0	대	193
402	주덕읍 신양리	846-0	대	71
403	주덕읍 신양리	847-0	대	131
404	주덕읍 신양리	848-0	도로	57
405	주덕읍 신양리	849-0	도로	1,121
406	주덕읍 신양리	850-0	도로	763
407	주덕읍 신양리	851-0	도로	151

408	주덕읍 신양리	852-0	대	660
409	주덕읍 신양리	853-0	대	10
410	주덕읍 신양리	854-0	대	137
411	주덕읍 신양리	855-0	답	124
412	주덕읍 신양리	856-0	답	3,726
413	주덕읍 신양리	857-0	답	7
414	주덕읍 신양리	858-0	답	653
415	주덕읍 신양리	859-0	답	406
416	주덕읍 신양리	860-0	하천	4,167
417	주덕읍 신양리	861-0	답	1,196
418	주덕읍 신양리	862-0	답	8,782
419	주덕읍 신양리	864-0	도로	6
420	주덕읍 신양리	867-0	답	1,421
421	주덕읍 신양리	868-0	답	2,678
422	주덕읍 신양리	869-0	답	2,793
423	주덕읍 신양리	871-0	하천	172
424	주덕읍 신양리	873-0	답	605
425	주덕읍 신양리	874-0	답	1,792
426	주덕읍 신양리	875-0	하천	238
427	주덕읍 신양리	876-0	답	2,618
428	주덕읍 신양리	877-0	답	4,182
429	주덕읍 신양리	878-0	답	3,260
430	주덕읍 신양리	879-0	답	314
431	주덕읍 신양리	880-0	답	93
432	주덕읍 신양리	881-0	답	393
433	주덕읍 신양리	882-0	답	5,997
434	주덕읍 신양리	883-0	전	1,957
435	주덕읍 신양리	884-0	대	496
436	주덕읍 신양리	885-0	대	202
437	주덕읍 신양리	886-0	전	264
438	주덕읍 신양리	887-0	대	172
439	주덕읍 신양리	888-0	전	955
440	주덕읍 신양리	972-0	도로	115
441	주덕읍 신양리	973-0	전	1,535
442	주덕읍 신양리	974-0	전	767
443	주덕읍 신양리	974-1	전	4,079
444	주덕읍 신양리	975-0	답	1,379
445	주덕읍 신양리	976-0	답	1,250
446	주덕읍 신양리	977-0	답	2,043
447	주덕읍 신양리	978-0	답	350
448	주덕읍 신양리	979-0	전	972
449	주덕읍 신양리	980-0	전	1,279
450	주덕읍 신양리	981-0	전	1,491
451	주덕읍 신양리	982-0	도로	2,261
452	주덕읍 신양리	983-0	전	2,506
453	주덕읍 신양리	984-0	대	410
454	주덕읍 신양리	985-0	전	1,673
455	주덕읍 신양리	산1-1	임야	198
456	주덕읍 신양리	산2-1	임야	1,587
457	주덕읍 신양리	산3-1	임야	7,736
458	주덕읍 신양리	산3-7	임야	694
459	주덕읍 신양리	산11	임야	3,174
460	주덕읍 신양리	산52-1	임야	64,661
461	주덕읍 신양리	산53-3	임야	11,423
462	주덕읍 신양리	산53-15	임야	3,074
463	주덕읍 신양리	산53-16	임야	321
464	주덕읍 신양리	산117-0	도로	1,015
465	주덕읍 신양리	산118-0	도로	854
466	주덕읍 신양리	산119-0	임야	741
467	주덕읍 신양리	산120-0	도로	1,652

2. 제천시 시곡원마루지구

순번	토지소재	지번	지목	면적(㎡)	57	송학면 시곡리	1403-3	하천	10,949
1	송학면 시곡리	939-1	대	585	58	송학면 시곡리	1403-153	도로	3,139
2	송학면 시곡리	854-5	종교용지	450	59	송학면 시곡리	1434	도로	436
3	송학면 시곡리	851-2	대	731	60	송학면 시곡리	1436	도로	215
4	송학면 시곡리	909-1	전	35	61	송학면 시곡리	1437	도로	2,876
5	송학면 시곡리	910-14	임야	225	62	송학면 시곡리	1440	도로	464
6	송학면 시곡리	910-15	답	19	63	송학면 시곡리	1440-1	도로	2
7	송학면 시곡리	913-1	전	148	64	송학면 시곡리	1441-1	도로	3
8	송학면 시곡리	914-1	답	18	65	송학면 시곡리	산68-12	임야	7,262
9	송학면 시곡리	915-1	답	62	66	송학면 시곡리	917-4	답	2,866
10	송학면 시곡리	917-6	답	245	67	송학면 시곡리	950	하천	377
11	송학면 시곡리	918-1	답	11	68	송학면 시곡리	956	대	259
12	송학면 시곡리	918-2	답	107	69	송학면 시곡리	956-1	전	868
13	송학면 시곡리	919	전	446	70	송학면 시곡리	956-2	전	559
14	송학면 시곡리	920-3	답	574	71	송학면 시곡리	951	전	311
15	송학면 시곡리	977-3	전	243	72	송학면 시곡리	952	대	300
16	송학면 시곡리	912-3	답	231	73	송학면 시곡리	952-1	전	682
17	송학면 시곡리	912-4	답	278	74	송학면 시곡리	853-1	전	165
18	송학면 시곡리	917-7	답	184	75	송학면 시곡리	853-2	대	562
19	송학면 시곡리	979-7	전	400	76	송학면 시곡리	853-4	도로	13
20	송학면 시곡리	1403-146	하천	54	77	송학면 시곡리	828-1	대	327
21	송학면 시곡리	산70-9	임야	214	78	송학면 시곡리	725	전	661
22	송학면 시곡리	산70-10	임야	696	79	송학면 시곡리	828-2	도로	20
23	송학면 시곡리	854-3	도로	60	80	송학면 시곡리	853-3	전	7,168
24	송학면 시곡리	856-2	도로	350	81	송학면 시곡리	730-8	전	849
25	송학면 시곡리	812-2	도로	109	82	송학면 시곡리	730-16	전	59
26	송학면 시곡리	815-2	도로	30	83	송학면 시곡리	925-1	전	281
27	송학면 시곡리	827-5	도로	30	84	송학면 시곡리	925-2	전	1,418
28	송학면 시곡리	827-6	도로	50	85	송학면 시곡리	934-1	대	400
29	송학면 시곡리	827-7	도로	188	86	송학면 시곡리	934-2	전	364
30	송학면 시곡리	831-2	도로	7	87	송학면 시곡리	856-4	대	522
31	송학면 시곡리	831-3	도로	36	88	송학면 시곡리	960	대	224
32	송학면 시곡리	832-2	도로	36	89	송학면 시곡리	816-3	대	551
33	송학면 시곡리	832-3	도로	10	90	송학면 시곡리	산69-7	임야	99
34	송학면 시곡리	833-2	도로	245	91	송학면 시곡리	산69-8	임야	992
35	송학면 시곡리	833-3	도로	33	92	송학면 시곡리	산70-2	임야	298
36	송학면 시곡리	834-5	도로	13	93	송학면 시곡리	산70-3	임야	2,281
37	송학면 시곡리	834-6	도로	20	94	송학면 시곡리	산70-4	임야	1,983
38	송학면 시곡리	849-2	도로	86	95	송학면 시곡리	842-2	답	1,732
39	송학면 시곡리	850-2	도로	76	96	송학면 시곡리	736	하천	367
40	송학면 시곡리	851-3	도로	231	97	송학면 시곡리	959-5	전	816
41	송학면 시곡리	853-5	도로	20	98	송학면 시곡리	965-2	전	2,086
42	송학면 시곡리	853-6	도로	33	99	송학면 시곡리	산68-13	임야	2,899
43	송학면 시곡리	859	임야	2,013	100	송학면 시곡리	939-6	전	206
44	송학면 시곡리	929-1	하천	7,408	101	송학면 시곡리	930	답	1,983
45	송학면 시곡리	940-2	도로	119	102	송학면 시곡리	825-2	전	1,174
46	송학면 시곡리	940-3	도로	543	103	송학면 시곡리	857-2	도로	56
47	송학면 시곡리	941-2	도로	63	104	송학면 시곡리	산68-17	임야	328
48	송학면 시곡리	942-2	도로	40	105	송학면 시곡리	산68-20	임야	86
49	송학면 시곡리	943-2	도로	33	106	송학면 시곡리	산68-24	임야	37
50	송학면 시곡리	944-2	도로	357	107	송학면 시곡리	산68-25	임야	14
51	송학면 시곡리	946-2	도로	17	108	송학면 시곡리	산68-26	임야	253
52	송학면 시곡리	1403-41	하천	33	109	송학면 시곡리	832-1	대	354
53	송학면 시곡리	908-6	전	19	110	송학면 시곡리	852-1	대	390
54	송학면 시곡리	936-7	대	3	111	송학면 시곡리	735-1	전	1,970
55	송학면 시곡리	936-8	대	112	112	송학면 시곡리	917-2	답	1,210
56	송학면 시곡리	1403-145	구거	163	113	송학면 시곡리	862	전	926

114	송학면 시곡리	969	전	2,321
115	송학면 시곡리	970	답	1,570
116	송학면 시곡리	953	대	906
117	송학면 시곡리	955-1	임야	116
118	송학면 시곡리	939	대	430
119	송학면 시곡리	864	답	3,271
120	송학면 시곡리	939-2	전	532
121	송학면 시곡리	939-4	대	417
122	송학면 시곡리	945-1	임야	291
123	송학면 시곡리	826-1	대	495
124	송학면 시곡리	826-3	전	496
125	송학면 시곡리	856-1	전	1,597
126	송학면 시곡리	856-3	전	516
127	송학면 시곡리	940-6	대	270
128	송학면 시곡리	908-2	전	3,289
129	송학면 시곡리	943-3	대	257
130	송학면 시곡리	915	답	2,606
131	송학면 시곡리	944-1	전	1,821
132	송학면 시곡리	944-3	대	247
133	송학면 시곡리	944-4	대	114
134	송학면 시곡리	845	대	295
135	송학면 시곡리	845-1	전	85
136	송학면 시곡리	855-1	대	21
137	송학면 시곡리	942-3	전	682
138	송학면 시곡리	960-1	전	632
139	송학면 시곡리	854-8	전	546
140	송학면 시곡리	854-6	전	811
141	송학면 시곡리	959-1	전	638
142	송학면 시곡리	949	대	329
143	송학면 시곡리	949-1	전	610
144	송학면 시곡리	863-7	답	4,025
145	송학면 시곡리	863-5	답	1,752
146	송학면 시곡리	926	전	1,177
147	송학면 시곡리	932-3	대	626
148	송학면 시곡리	959	대	316
149	송학면 시곡리	959-4	도로	73
150	송학면 시곡리	940-1	대	570
151	송학면 시곡리	948	대	405
152	송학면 시곡리	948-1	전	429
153	송학면 시곡리	948-2	전	195
154	송학면 시곡리	948-3	전	98
155	송학면 시곡리	863-6	답	2,234
156	송학면 시곡리	925-3	전	1,921
157	송학면 시곡리	925-4	임야	1,220
158	송학면 시곡리	927	전	939
159	송학면 시곡리	928	전	1,990
160	송학면 시곡리	935-1	대	264
161	송학면 시곡리	935-3	답	328
162	송학면 시곡리	936-3	답	248
163	송학면 시곡리	산68-18	임야	1,891
164	송학면 시곡리	산69-6	임야	4,562
165	송학면 시곡리	산69-10	임야	5,223
166	송학면 시곡리	957	전	1,901
167	송학면 시곡리	843	전	995
168	송학면 시곡리	848-1	대	164
169	송학면 시곡리	848-5	전	122
170	송학면 시곡리	848-13	전	604
171	송학면 시곡리	848-14	전	88
172	송학면 시곡리	849-1	대	886
173	송학면 시곡리	916	답	2,129

174	송학면 시곡리	917-3	답	1,755
175	송학면 시곡리	851-1	대	495
176	송학면 시곡리	851-4	전	563
177	송학면 시곡리	945-2	도로	50
178	송학면 시곡리	844	대	823
179	송학면 시곡리	929	대	433
180	송학면 시곡리	940-4	전	86
181	송학면 시곡리	942-1	대	657
182	송학면 시곡리	958-2	전	1,322
183	송학면 시곡리	918	답	1,204
184	송학면 시곡리	920	답	3,310
185	송학면 시곡리	920-1	전	1,131
186	송학면 시곡리	920-2	과수원	25,597
187	송학면 시곡리	922	전	631
188	송학면 시곡리	977-2	전	782
189	송학면 시곡리	산69-9	임야	793
190	송학면 시곡리	854-2	도로	112
191	송학면 시곡리	960-2	도로	93
192	송학면 시곡리	960-3	도로	66
193	송학면 시곡리	729-2	전	410
194	송학면 시곡리	854-1	창고용지	1,150
195	송학면 시곡리	959-2	전	87
196	송학면 시곡리	968	전	619
197	송학면 시곡리	968-1	창고용지	650
198	송학면 시곡리	931	전	703
199	송학면 시곡리	934	답	661
200	송학면 시곡리	산68-3	임야	5,193
201	송학면 시곡리	738	전	1,150
202	송학면 시곡리	739	전	493
203	송학면 시곡리	813	전	476
204	송학면 시곡리	741-1	답	5,435
205	송학면 시곡리	853-7	전	1,160
206	송학면 시곡리	943-1	대	688
207	송학면 시곡리	940-5	전	357
208	송학면 시곡리	941-1	대	661
209	송학면 시곡리	946-1	전	380
210	송학면 시곡리	967	전	489
211	송학면 시곡리	969-1	전	2,990
212	송학면 시곡리	971	전	2,010
213	송학면 시곡리	837-2	전	4,169
214	송학면 시곡리	837-3	도로	23
215	송학면 시곡리	838	대	883
216	송학면 시곡리	971-2	전	429
217	송학면 시곡리	936-2	대	327
218	송학면 시곡리	962	대	744
219	송학면 시곡리	962-1	전	3,874
220	송학면 시곡리	835-1	대	407
221	송학면 시곡리	835-3	전	1,805
222	송학면 시곡리	855	전	1,767
223	송학면 시곡리	835-2	전	1,960
224	송학면 시곡리	835-4	대	370
225	송학면 시곡리	936-5	대	887
226	송학면 시곡리	854-7	대	545
227	송학면 시곡리	836	전	526
228	송학면 시곡리	847	대	187
229	송학면 시곡리	847-1	답	1,949
230	송학면 시곡리	842-3	답	2,228
231	송학면 시곡리	954	전	1,550
232	송학면 시곡리	840	답	3,838
233	송학면 시곡리	858	대	314

234	송학면 시곡리	산68-11	임야	522
235	송학면 시곡리	827-3	대	651
236	송학면 시곡리	산69-1	임야	1,926
237	송학면 시곡리	산69-12	임야	2,205
238	송학면 시곡리	842-1	답	1,974
239	송학면 시곡리	724	임야	426
240	송학면 시곡리	848-11	전	60
241	송학면 시곡리	852-2	대	1,121
242	송학면 시곡리	852-3	대	327
243	송학면 시곡리	863-3	답	1,975
244	송학면 시곡리	924-1	전	602
245	송학면 시곡리	734	전	774
246	송학면 시곡리	737-2	구거	377
247	송학면 시곡리	741-2	구거	582
248	송학면 시곡리	812-1	대	440
249	송학면 시곡리	815-1	하천	271
250	송학면 시곡리	816-1	대	1,222
251	송학면 시곡리	816-2	도로	63
252	송학면 시곡리	817	하천	251
253	송학면 시곡리	820	대	972
254	송학면 시곡리	821	임야	1,018
255	송학면 시곡리	825-1	대	2,307
256	송학면 시곡리	848-3	도로	126
257	송학면 시곡리	848-4	도로	50
258	송학면 시곡리	848-6	도로	129
259	송학면 시곡리	861	대	300
260	송학면 시곡리	861-1	목장용지	1,360
261	송학면 시곡리	727-2	답	1,560
262	송학면 시곡리	728	전	1,898
263	송학면 시곡리	729	전	2,400
264	송학면 시곡리	834-1	구거	179
265	송학면 시곡리	834-2	전	814
266	송학면 시곡리	834-4	전	109
267	송학면 시곡리	834-7	도로	215
268	송학면 시곡리	848-2	대	510
269	송학면 시곡리	848-9	전	710
270	송학면 시곡리	848-10	전	337
271	송학면 시곡리	849-3	대	46
272	송학면 시곡리	947	전	499
273	송학면 시곡리	827-1	대	443
274	송학면 시곡리	829-3	전	163
275	송학면 시곡리	827-2	대	76
276	송학면 시곡리	829-1	전	726
277	송학면 시곡리	827-10	대	166
278	송학면 시곡리	829-2	전	390
279	송학면 시곡리	863-2	답	738
280	송학면 시곡리	863-4	답	1,068
281	송학면 시곡리	923	하천	195
282	송학면 시곡리	939-5	대	436
283	송학면 시곡리	972-1	전	1,694
284	송학면 시곡리	972-2	임야	136
285	송학면 시곡리	822-1	전	1,547
286	송학면 시곡리	823	전	423
287	송학면 시곡리	931-1	대	407
288	송학면 시곡리	931-2	전	576
289	송학면 시곡리	964-1	전	1,416
290	송학면 시곡리	726	임야	572
291	송학면 시곡리	924-2	전	1,038
292	송학면 시곡리	925	답	3,349
293	송학면 시곡리	863-1	답	3,689

294	송학면 시곡리	731-3	전	879
295	송학면 시곡리	842-4	답	1,954
296	송학면 시곡리	909	전	461
297	송학면 시곡리	913	전	1,935
298	송학면 시곡리	914	답	855
299	송학면 시곡리	917-1	전	3,197
300	송학면 시곡리	932-1	대	760
301	송학면 시곡리	933	전	1,653
302	송학면 시곡리	971-1	전	506
303	송학면 시곡리	839	전	3,279
304	송학면 시곡리	965-1	전	1,709
305	송학면 시곡리	917	전	4,186
306	송학면 시곡리	730-15	전	907
307	송학면 시곡리	729-1	전	1,402
308	송학면 시곡리	730-1	대	484
309	송학면 시곡리	730-4	전	312
310	송학면 시곡리	730-5	전	159
311	송학면 시곡리	730-14	전	907
312	송학면 시곡리	732	전	1,636
313	송학면 시곡리	733	답	1,666
314	송학면 시곡리	841-1	답	2,711
315	송학면 시곡리	727-1	답	1,183
316	송학면 시곡리	831-1	대	420
317	송학면 시곡리	833-4	답	1,943
318	송학면 시곡리	742	전	3,448
319	송학면 시곡리	740	전	380
320	송학면 시곡리	737-1	전	1,517
321	송학면 시곡리	814	전	813
322	송학면 시곡리	833-1	대	351
323	송학면 시곡리	846	답	1,405
324	송학면 시곡리	854-4	대	326
325	송학면 시곡리	837-1	답	1,174
326	송학면 시곡리	735-2	전	324
327	송학면 시곡리	818	대	1,131
328	송학면 시곡리	939-3	대	823
329	송학면 시곡리	822-2	전	1,141
330	송학면 시곡리	824	대	251
331	송학면 시곡리	산68-8	임야	4,032
332	송학면 시곡리	산68-21	임야	57
333	송학면 시곡리	730-9	대	316
334	송학면 시곡리	730-13	도로	85
335	송학면 시곡리	산68-10	임야	1,604
336	송학면 시곡리	830	대	519
337	송학면 시곡리	730-2	대	315
338	송학면 시곡리	730-7	도로	50
339	송학면 시곡리	816-4	대	544
340	송학면 시곡리	산68-15	임야	1,737
341	송학면 시곡리	산68-16	임야	457
342	송학면 시곡리	827-9	대	331
343	송학면 시곡리	860	전	1,607
344	송학면 시곡리	827-4	대	476
345	송학면 시곡리	964	답	1,656
346	송학면 시곡리	958	대	421
347	송학면 시곡리	958-1	전	1,470
348	송학면 시곡리	961	전	2,655
349	송학면 시곡리	966	답	1,375
350	송학면 시곡리	826	대	500
351	송학면 시곡리	826-4	전	1,163
352	송학면 시곡리	829	전	178
353	송학면 시곡리	825-3	도로	7

3. 청원군 신대지구

순번	토지소재	지번	지목	면적(㎡)	57	북이면 신대리	282-7	대	330
1	북이면 신대리	278-7	대	382	58	북이면 신대리	293-0	대	256
2	북이면 신대리	282-5	대	574	59	북이면 신대리	295-2	대	263
3	북이면 신대리	283-2	대	463	60	북이면 신대리	262-41	전	301
4	북이면 신대리	287-0	대	294	61	북이면 신대리	273-4	임야	3,839
5	북이면 신대리	287-7	대	446	62	북이면 신대리	297-0	대	474
6	북이면 신대리	295-1	대	379	63	북이면 신대리	296-4	대	181
7	북이면 신대리	283-1	대	364	64	북이면 신대리	292-3	대	203
8	북이면 신대리	284-0	전	407	65	북이면 신대리	266-2	전	149
9	북이면 신대리	297-3	대	322	66	북이면 신대리	266-5	전	456
10	북이면 신대리	297-4	대	97	67	북이면 신대리	288-1	대	390
11	북이면 신대리	287-8	전	1,193	68	북이면 신대리	268-0	대	293
12	북이면 신대리	287-10	전	575	69	북이면 신대리	272-0	전	3,230
13	북이면 신대리	287-11	대	595	70	북이면 신대리	273-1	전	175
14	북이면 신대리	산9-9	임야	3,372	71	북이면 신대리	264-0	전	812
15	북이면 신대리	293-3	대	342	72	북이면 신대리	264-12	전	52
16	북이면 신대리	295-4	대	149	73	북이면 신대리	262-2	전	173
17	북이면 신대리	296-5	대	352	74	북이면 신대리	262-12	전	319
18	북이면 신대리	292-1	대	312	75	북이면 신대리	274-0	답	1,494
19	북이면 신대리	295-0	대	518	76	북이면 신대리	252-2	전	396
20	북이면 신대리	288-2	대	972	77	북이면 신대리	252-10	전	10
21	북이면 신대리	289-0	전	2,453	78	북이면 신대리	262-11	전	237
22	북이면 신대리	290-1	답	394	79	북이면 신대리	262-23	전	380
23	북이면 신대리	290-2	전	104	80	북이면 신대리	262-25	전	159
24	북이면 신대리	290-8	전	38	81	북이면 신대리	262-39	전	171
25	북이면 신대리	290-3	답	56	82	북이면 신대리	262-42	전	78
26	북이면 신대리	290-4	답	353	83	북이면 신대리	262-43	전	21
27	북이면 신대리	290-5	전	43	84	북이면 신대리	268-4	전	278
28	북이면 신대리	286-1	대	387	85	북이면 신대리	268-8	전	155
29	북이면 신대리	286-2	대	476	86	북이면 신대리	269-0	전	265
30	북이면 신대리	286-3	대	407	87	북이면 신대리	269-1	전	228
31	북이면 신대리	286-4	대	509	88	북이면 신대리	273-9	임야	251
32	북이면 신대리	267-11	대	532	89	북이면 신대리	273-10	임야	151
33	북이면 신대리	268-1	도로	223	90	북이면 신대리	273-12	임야	85
34	북이면 신대리	268-7	전	98	91	북이면 신대리	273-14	임야	37
35	북이면 신대리	267-9	대	367	92	북이면 신대리	273-17	임야	968
36	북이면 신대리	277-0	답	1,653	93	북이면 신대리	273-19	임야	780
37	북이면 신대리	278-6	대	364	94	북이면 신대리	278-0	대	739
38	북이면 신대리	267-13	대	419	95	북이면 신대리	262-4	전	12
39	북이면 신대리	287-4	대	307	96	북이면 신대리	262-50	전	165
40	북이면 신대리	294-0	대	592	97	북이면 신대리	258-5	임야	163
41	북이면 신대리	276-0	답	1,825	98	북이면 신대리	262-6	전	1,199
42	북이면 신대리	262-38	전	17	99	북이면 신대리	262-10	전	44
43	북이면 신대리	287-6	대	635	100	북이면 신대리	262-46	전	798
44	북이면 신대리	278-8	대	408	101	북이면 신대리	273-15	임야	1,154
45	북이면 신대리	264-11	전	418	102	북이면 신대리	283-3	대	529
46	북이면 신대리	267-2	전	813	103	북이면 신대리	281-0	답	517
47	북이면 신대리	279-0	전	4,407	104	북이면 신대리	281-1	답	124
48	북이면 신대리	280-0	전	1,015	105	북이면 신대리	282-2	대	247
49	북이면 신대리	296-0	대	510	106	북이면 신대리	282-3	대	317
50	북이면 신대리	296-6	도로	97	107	북이면 신대리	291-0	대	352
51	북이면 신대리	266-3	전	7	108	북이면 신대리	270-0	답	750
52	북이면 신대리	266-4	전	21	109	북이면 신대리	271-0	답	1,464
53	북이면 신대리	282-4	대	196	110	북이면 신대리	295-3	대	228
54	북이면 신대리	287-1	전	1,484	111	북이면 신대리	273-2	전	777
55	북이면 신대리	287-3	대	496	112	북이면 신대리	267-4	대	374
56	북이면 신대리	282-1	대	207	113	북이면 신대리	267-8	대	398

114	북이면 신대리	267-7	대	359
115	북이면 신대리	292-0	대	606
116	북이면 신대리	297-1	대	438
117	북이면 신대리	292-2	대	224
118	북이면 신대리	267-5	대	469
119	북이면 신대리	266-0	대	750
120	북이면 신대리	266-6	전	31
121	북이면 신대리	293-2	대	274
122	북이면 신대리	279-1	대	1,488
123	북이면 신대리	268-3	전	611
124	북이면 신대리	278-2	대	384
125	북이면 신대리	307-3	도로	1,912
126	북이면 신대리	307-11	도로	564
127	북이면 신대리	262-1	구거	74
128	북이면 신대리	262-27	구거	14
129	북이면 신대리	262-29	구거	18
130	북이면 신대리	262-3	구거	14
131	북이면 신대리	262-8	구거	74
132	북이면 신대리	262-9	구거	62
133	북이면 신대리	262-13	구거	28
134	북이면 신대리	9-9	도로	7,453
135	북이면 신대리	282-6	대	274
136	북이면 신대리	258-7	도로	308
137	북이면 신대리	262-28	도로	92
138	북이면 신대리	262-30	도로	18
139	북이면 신대리	262-31	도로	3
140	북이면 신대리	262-32	도로	161
141	북이면 신대리	262-35	도로	104
142	북이면 신대리	262-36	도로	39
143	북이면 신대리	262-37	도로	61
144	북이면 신대리	268-6	도로	45
145	북이면 신대리	273-8	도로	110
146	북이면 신대리	297-2	대	553
147	북이면 신대리	291-1	대	520
148	북이면 신대리	291-2	대	40
149	북이면 신대리	275-0	대	660
150	북이면 신대리	275-1	답	3,214
151	북이면 신대리	293-4	대	173
152	북이면 신대리	267-1	도로	975
153	북이면 신대리	278-11	도로	747
154	북이면 신대리	265-0	전	940
155	북이면 신대리	265-1	전	496
156	북이면 신대리	265-2	전	20
157	북이면 신대리	265-3	전	395
158	북이면 신대리	산6	임야	2,771
159	북이면 신대리	산6-2	임야	4,491
160	북이면 신대리	287-13	임야	44
161	북이면 신대리	287-15	임야	5,246
162	북이면 신대리	278-1	대	372
163	북이면 신대리	287-9	전	274
164	북이면 신대리	287-12	대	116
165	북이면 신대리	252-1	전	95
166	북이면 신대리	285-1	전	1,674
167	북이면 신대리	287-2	전	1,299
168	북이면 신대리	285-0	묘지	367
169	북이면 신대리	287-5	대	446
170	북이면 신대리	293-1	대	314
171	북이면 신대리	296-2	임야	4,392

4. 청원군 정중지구

순번	토지소재	지번	지목	면적(㎡)
1	오송읍 정중리	1-1	전	226
2	오송읍 정중리	1-2	대	377
3	오송읍 정중리	1-4	전	777
4	오송읍 정중리	1-5	대	969
5	오송읍 정중리	1-6	전	60
6	오송읍 정중리	1-7	대	159
7	오송읍 정중리	1-8	전	8
8	오송읍 정중리	1-9	전	53
9	오송읍 정중리	1-11	대	80
10	오송읍 정중리	1-12	전	95
11	오송읍 정중리	1-13	대	452
12	오송읍 정중리	1-14	전	26
13	오송읍 정중리	1-15	전	62
14	오송읍 정중리	1-16	전	1,481
15	오송읍 정중리	2-1	대	330
16	오송읍 정중리	2-2	전	133
17	오송읍 정중리	2-3	전	32
18	오송읍 정중리	2-7	전	1,820
19	오송읍 정중리	2-8	전	1,100
20	오송읍 정중리	3-2	대	232
21	오송읍 정중리	3-6	전	747
22	오송읍 정중리	3-7	전	860
23	오송읍 정중리	3-8	전	959
24	오송읍 정중리	3-9	전	3,451
25	오송읍 정중리	3-10	전	1,395
26	오송읍 정중리	3-11	전	1,365
27	오송읍 정중리	3-12	전	289
28	오송읍 정중리	3-13	전	750
29	오송읍 정중리	3-14	전	165
30	오송읍 정중리	3-15	전	132
31	오송읍 정중리	3-16	대	132
32	오송읍 정중리	3-17	전	195
33	오송읍 정중리	3-18	전	5
34	오송읍 정중리	3-19	전	392
35	오송읍 정중리	35-1	전	5,059
36	오송읍 정중리	35-8	전	268
37	오송읍 정중리	35-14	대	79
38	오송읍 정중리	35-18	전	1,068
39	오송읍 정중리	35-19	대	92
40	오송읍 정중리	35-20	대	197
41	오송읍 정중리	35-21	전	1,744
42	오송읍 정중리	35-22	대	162
43	오송읍 정중리	35-23	전	149
44	오송읍 정중리	35-24	전	149
45	오송읍 정중리	35-25	도로	156
46	오송읍 정중리	339-1	대	1,231
47	오송읍 정중리	339-5	대	832
48	오송읍 정중리	454-2	대	458
49	오송읍 정중리	454-4	전	1,094
50	오송읍 정중리	454-7	대	165
51	오송읍 정중리	454-8	전	3,752
52	오송읍 정중리	454-9	전	334
53	오송읍 정중리	454-10	전	1,322
54	오송읍 정중리	454-11	전	2,774
55	오송읍 정중리	454-12	전	298

56	오송읍 정종리	454-14	전	655
57	오송읍 정종리	454-15	전	119
58	오송읍 정종리	454-16	전	486
59	오송읍 정종리	454-17	전	396
60	오송읍 정종리	454-18	전	618
61	오송읍 정종리	454-19	전	555
62	오송읍 정종리	454-20	전	843
63	오송읍 정종리	454-21	전	271
64	오송읍 정종리	454-22	전	264
65	오송읍 정종리	454-23	전	350
66	오송읍 정종리	454-24	전	298
67	오송읍 정종리	454-25	전	390
68	오송읍 정종리	454-26	대	650
69	오송읍 정종리	454-28	대	344
70	오송읍 정종리	454-29	대	275
71	오송읍 정종리	454-32	대	458
72	오송읍 정종리	454-34	전	155
73	오송읍 정종리	454-38	창고용지	245
74	오송읍 정종리	454-39	잡종지	331
75	오송읍 정종리	454-40	답	930
76	오송읍 정종리	454-42	대	229
77	오송읍 정종리	454-43	전	330
78	오송읍 정종리	454-44	답	62
79	오송읍 정종리	454-45	답	103
80	오송읍 정종리	454-46	대	158
81	오송읍 정종리	454-47	대	217
82	오송읍 정종리	454-48	잡종지	261
83	오송읍 정종리	454-49	답	258
84	오송읍 정종리	454-50	답	119
85	오송읍 정종리	454-51	대	3
86	오송읍 정종리	454-52	대	196
87	오송읍 정종리	454-53	전	251
88	오송읍 정종리	454-54	대	215
89	오송읍 정종리	454-55	전	225
90	오송읍 정종리	454-56	대	9
91	오송읍 정종리	454-57	대	330
92	오송읍 정종리	454-58	전	35
93	오송읍 정종리	454-59	대	638
94	오송읍 정종리	454-61	전	309
95	오송읍 정종리	454-62	대	348
96	오송읍 정종리	454-63	대	164
97	오송읍 정종리	454-64	대	260
98	오송읍 정종리	454-66	대	128
99	오송읍 정종리	454-67	대	247
100	오송읍 정종리	454-68	대	194
101	오송읍 정종리	454-69	대	212
102	오송읍 정종리	454-70	대	426
103	오송읍 정종리	454-71	대	189
104	오송읍 정종리	454-72	대	158
105	오송읍 정종리	454-73	대	595
106	오송읍 정종리	454-75	전	1,390
107	오송읍 정종리	454-76	대	64
108	오송읍 정종리	454-77	대	137
109	오송읍 정종리	454-78	전	189
110	오송읍 정종리	520-3	전	793

111	오송읍 정종리	535-0	전	662
112	오송읍 정종리	535-3	전	110
113	오송읍 정종리	535-4	전	167
114	오송읍 정종리	537-1	전	38
115	오송읍 정종리	537-3	대	581
116	오송읍 정종리	537-4	대	121
117	오송읍 정종리	538-1	답	661
118	오송읍 정종리	538-3	공장용지	3,963
119	오송읍 정종리	572-7	구거	149
120	오송읍 정종리	572-8	구거	40
121	오송읍 정종리	572-9	구거	278
122	오송읍 정종리	572-14	구거	912

5. 보은군 백석지구

순번	토지소재	지번	지목	면적(㎡)
1	산외면 백석리	39-5	답	14
2	산외면 백석리	705	제방	17,459
3	산외면 백석리	704	하천	24,954
4	산외면 백석리	717	도로	407
5	산외면 백석리	718	도로	619
6	산외면 백석리	720	도로	408
7	산외면 백석리	721	도로	839
8	산외면 백석리	723	도로	308
9	산외면 백석리	724	도로	1,266
10	산외면 백석리	729	도로	2,132
11	산외면 백석리	12-1	도로	18
12	산외면 백석리	13-2	도로	9
13	산외면 백석리	14-1	도로	509
14	산외면 백석리	15-1	도로	448
15	산외면 백석리	27-10	도로	302
16	산외면 백석리	31-2	도로	45
17	산외면 백석리	33-1	도로	207
18	산외면 백석리	36-3	도로	1,485
19	산외면 백석리	38-4	도로	12
20	산외면 백석리	40-1	도로	609
21	산외면 백석리	44-2	도로	7
22	산외면 백석리	44-3	도로	795
23	산외면 백석리	45-2	도로	109
24	산외면 백석리	45-3	도로	98
25	산외면 백석리	54-3	도로	88
26	산외면 백석리	55-3	도로	10
27	산외면 백석리	55-4	도로	53
28	산외면 백석리	55-5	도로	139
29	산외면 백석리	55-6	도로	1,624
30	산외면 백석리	56-1	도로	964
31	산외면 백석리	57-1	도로	12
32	산외면 백석리	57-2	도로	3
33	산외면 백석리	699	도로	1,557
34	산외면 백석리	701	도로	278
35	산외면 백석리	703	도로	1,289
36	산외면 백석리	7-1	도로	322
37	산외면 백석리	8-86	도로	1,399
38	산외면 백석리	13-1	도로	412

39	산외면 백석리	37-4	전	154
40	산외면 백석리	700	하천	65,222
41	산외면 백석리	661-2	하천	511
42	산외면 백석리	700-2	하천	3,641
43	산외면 백석리	700-4	하천	628
44	산외면 백석리	32-3	도로	93
45	산외면 백석리	8-92	임야	205
46	산외면 백석리	698-2	구거	2,131
47	산외면 백석리	702	구거	3,461
48	산외면 백석리	698	구거	22,123
49	산외면 백석리	716	구거	1,277
50	산외면 백석리	719	구거	5,039
51	산외면 백석리	725	구거	235
52	산외면 백석리	728	구거	1,050
53	산외면 백석리	730	구거	308
54	산외면 백석리	722	구거	177
55	산외면 백석리	727	구거	64
56	산외면 백석리	8-75	전	1,785
57	산외면 백석리	8-108	전	96
58	산외면 백석리	8-109	전	198
59	산외면 백석리	8-110	전	395
60	산외면 백석리	8-114	전	5
61	산외면 백석리	8-22	전	189
62	산외면 백석리	8-74	전	4,066
63	산외면 백석리	8-78	전	3,938
64	산외면 백석리	8-98	전	4
65	산외면 백석리	8-103	임야	52
66	산외면 백석리	8-104	임야	78
67	산외면 백석리	8-105	임야	3
68	산외면 백석리	36-2	도로	393
69	산외면 백석리	37-2	도로	36
70	산외면 백석리	37-3	도로	17
71	산외면 백석리	38-1	도로	737
72	산외면 백석리	39-4	도로	245
73	산외면 백석리	108-1	제방	650
74	산외면 백석리	109-6	제방	874
75	산외면 백석리	110-1	제방	3
76	산외면 백석리	78-3	제방	793
77	산외면 백석리	87-3	제방	954
78	산외면 백석리	88-9	제방	258
79	산외면 백석리	91-1	제방	282
80	산외면 백석리	92-3	제방	161
81	산외면 백석리	92-4	제방	152
82	산외면 백석리	95-1	제방	706
83	산외면 백석리	133-1	담	842
84	산외면 백석리	15-2	담	91
85	산외면 백석리	8-5	담	512
86	산외면 백석리	85-4	담	21
87	산외면 백석리	85-5	담	99
88	산외면 백석리	89-2	담	424
89	산외면 백석리	8-95	담	61
90	산외면 백석리	8-96	담	171
91	산외면 백석리	93-1	담	403
92	산외면 백석리	8-100	대	152
93	산외면 백석리	8-113	대	48
94	산외면 백석리	8-119	대	28
95	산외면 백석리	8-120	대	13
96	산외면 백석리	8-122	대	27
97	산외면 백석리	8-97	대	4

98	산외면 백석리	50-2	도로	43
99	산외면 백석리	88-7	도로	48
100	산외면 백석리	89-1	도로	119
101	산외면 백석리	85-3	도로	16
102	산외면 백석리	24-3	전	20
103	산외면 백석리	26-3	전	99
104	산외면 백석리	8-101	전	26
105	산외면 백석리	8-102	전	114
106	산외면 백석리	8-106	전	18
107	산외면 백석리	8-107	전	221
108	산외면 백석리	8-111	전	147
109	산외면 백석리	8-112	전	13
110	산외면 백석리	8-115	전	71
111	산외면 백석리	8-116	전	90
112	산외면 백석리	8-117	전	5
113	산외면 백석리	8-118	전	11
114	산외면 백석리	8-121	전	564
115	산외면 백석리	8-23	전	215
116	산외면 백석리	8-99	전	341
117	산외면 백석리	8-93	전	7
118	산외면 백석리	26-2	하천	598
119	산외면 백석리	8-84	전	1,439
120	산외면 백석리	136-1	담	1,137
121	산외면 백석리	114	담	1,627
122	산외면 백석리	123-2	담	2,367
123	산외면 백석리	67	전	218
124	산외면 백석리	95	담	3,103
125	산외면 백석리	99	담	1,220
126	산외면 백석리	61	전	883
127	산외면 백석리	62	담	724
128	산외면 백석리	32-2	도로	36
129	산외면 백석리	32-1	전	704
130	산외면 백석리	40	담	1,163
131	산외면 백석리	76	담	903
132	산외면 백석리	57	담	2,254
133	산외면 백석리	54-2	도로	96
134	산외면 백석리	8-2	전	754
135	산외면 백석리	8-3	전	1,828
136	산외면 백석리	8-43	전	853
137	산외면 백석리	8-66	전	1,091
138	산외면 백석리	60	임야	2,582
139	산외면 백석리	8-32	담	605
140	산외면 백석리	28-2	대	740
141	산외면 백석리	8-29	대	298
142	산외면 백석리	8-31	대	325
143	산외면 백석리	8-34	대	377
144	산외면 백석리	8-36	대	814
145	산외면 백석리	8-49	대	384
146	산외면 백석리	28-5	도로	185
147	산외면 백석리	28-1	전	261
148	산외면 백석리	28-6	전	274
149	산외면 백석리	8-25	전	1,494
150	산외면 백석리	8-30	전	922
151	산외면 백석리	8-35	전	287
152	산외면 백석리	8-37	전	982
153	산외면 백석리	8-46	전	486
154	산외면 백석리	8-56	전	298
155	산외면 백석리	8-91	전	7,327
156	산외면 백석리	27-11	도로	8

157	산외면 백석리	27-6	도로	43
158	산외면 백석리	27-7	도로	13
159	산외면 백석리	68	답	340
160	산외면 백석리	63	전	387
161	산외면 백석리	65	전	1,083
162	산외면 백석리	66	전	887
163	산외면 백석리	69	전	744
164	산외면 백석리	37-1	전	177
165	산외면 백석리	91	답	1,654
166	산외면 백석리	84-1	답	1,438
167	산외면 백석리	84-2	답	1,860
168	산외면 백석리	85-1	답	2,696
169	산외면 백석리	87-1	답	1,098
170	산외면 백석리	84-3	도로	78
171	산외면 백석리	121	답	699
172	산외면 백석리	90	답	889
173	산외면 백석리	122-1	답	621
174	산외면 백석리	28-4	도로	7
175	산외면 백석리	8-14	전	486
176	산외면 백석리	8-19	전	495
177	산외면 백석리	34	전	1,527
178	산외면 백석리	35	전	83
179	산외면 백석리	47	답	2,165
180	산외면 백석리	43	답	2,625
181	산외면 백석리	8-63	전	1,031
182	산외면 백석리	7	답	2,157
183	산외면 백석리	50-1	답	2,407
184	산외면 백석리	51-1	답	2,225
185	산외면 백석리	8-6	대	407
186	산외면 백석리	8-24	전	4,717
187	산외면 백석리	8-77	전	1,319
188	산외면 백석리	8-89	전	1,127
189	산외면 백석리	8-88	전	619
190	산외면 백석리	48	답	2,688
191	산외면 백석리	8-11	대	466
192	산외면 백석리	8-10	전	446
193	산외면 백석리	8-18	전	1,498
194	산외면 백석리	8-53	전	5,861
195	산외면 백석리	8-55	전	1,230
196	산외면 백석리	97	답	2,137
197	산외면 백석리	98	답	1,567
198	산외면 백석리	105	답	1,930
199	산외면 백석리	106	답	1,587
200	산외면 백석리	126	답	1,616
201	산외면 백석리	112-1	답	1,307
202	산외면 백석리	126-1	도로	84
203	산외면 백석리	27-12	전	3,111
204	산외면 백석리	28-3	전	526
205	산외면 백석리	87-2	답	1,353
206	산외면 백석리	88-8	답	260
207	산외면 백석리	89	전	1,366
208	산외면 백석리	88-1	전	1,390
209	산외면 백석리	27-2	전	1,700
210	산외면 백석리	119	답	3,281
211	산외면 백석리	124	답	2,595
212	산외면 백석리	125	답	1,742
213	산외면 백석리	134	답	1,280
214	산외면 백석리	135	답	728

215	산외면 백석리	85-2	답	1,394
216	산외면 백석리	125-1	도로	161
217	산외면 백석리	134-5	도로	195
218	산외면 백석리	38-2	답	17
219	산외면 백석리	38-3	답	124
220	산외면 백석리	21-1	전	436
221	산외면 백석리	21-2	전	1,091
222	산외면 백석리	11	답	40
223	산외면 백석리	53-1	답	2,496
224	산외면 백석리	8-20	대	605
225	산외면 백석리	8-21	대	337
226	산외면 백석리	17-1	전	4,142
227	산외면 백석리	8-59	전	1,315
228	산외면 백석리	8-76	전	1,845
229	산외면 백석리	5	전	959
230	산외면 백석리	18	전	625
231	산외면 백석리	19	전	698
232	산외면 백석리	20	전	545
233	산외면 백석리	22-2	전	628
234	산외면 백석리	27-5	전	1,919
235	산외면 백석리	8-7	전	2,419
236	산외면 백석리	8-60	전	1,832
237	산외면 백석리	53-2	도로	50
238	산외면 백석리	53-3	도로	116
239	산외면 백석리	8-61	전	188
240	산외면 백석리	8-80	도로	112
241	산외면 백석리	8-81	도로	96
242	산외면 백석리	8-82	도로	119
243	산외면 백석리	70	전	185
244	산외면 백석리	117	답	1,986
245	산외면 백석리	118	답	2,041
246	산외면 백석리	107	답	2,116
247	산외면 백석리	113	답	1,644
248	산외면 백석리	112-2	답	431
249	산외면 백석리	102	답	897
250	산외면 백석리	39-2	답	2,036
251	산외면 백석리	39-3	답	1,243
252	산외면 백석리	109	답	656
253	산외면 백석리	110	답	1,524
254	산외면 백석리	111	답	1,091
255	산외면 백석리	100	답	2,686
256	산외면 백석리	100-1	도로	175
257	산외면 백석리	101	답	2,789
258	산외면 백석리	190	답	1,140
259	산외면 백석리	189	답	992
260	산외면 백석리	129	답	820
261	산외면 백석리	130	답	2,065
262	산외면 백석리	8-47	전	893
263	산외면 백석리	8-48	전	3,947
264	산외면 백석리	103	답	1,826
265	산외면 백석리	104	답	1,749
266	산외면 백석리	104-1	도로	246
267	산외면 백석리	103-1	도로	65
268	산외면 백석리	108	답	1,161
269	산외면 백석리	14	답	1,993
270	산외면 백석리	56	답	1,029
271	산외면 백석리	27-4	대	334
272	산외면 백석리	8-38	대	241

273	산외면 백석리	8-41	대	185
274	산외면 백석리	33	잡종지	289
275	산외면 백석리	29	전	3,103
276	산외면 백석리	31-1	전	3,704
277	산외면 백석리	8-17	전	231
278	산외면 백석리	8-64	전	1,200
279	산외면 백석리	8-15	대	407
280	산외면 백석리	8-40	잡종지	1,955
281	산외면 백석리	13	전	1,490
282	산외면 백석리	30	전	899
283	산외면 백석리	31	전	790
284	산외면 백석리	8	전	2,147
285	산외면 백석리	8-16	전	4,026
286	산외면 백석리	8-39	전	5,858
287	산외면 백석리	8-87	전	1,130
288	산외면 백석리	8-90	전	1,000
289	산외면 백석리	71	전	6,025
290	산외면 백석리	83	답	2,658
291	산외면 백석리	122-2	답	556
292	산외면 백석리	123-1	답	461
293	산외면 백석리	78-2	답	1,627
294	산외면 백석리	27-8	도로	79
295	산외면 백석리	27-9	도로	13
296	산외면 백석리	46-1	답	2,020
297	산외면 백석리	49	답	298
298	산외면 백석리	8-65	전	2,985
299	산외면 백석리	115	답	705
300	산외면 백석리	116	답	1,691
301	산외면 백석리	120	답	1,797
302	산외면 백석리	115-1	도로	81
303	산외면 백석리	116-1	도로	199
304	산외면 백석리	6	답	2,324
305	산외면 백석리	36-1	전	221
306	산외면 백석리	1	임야	350
307	산외면 백석리	2	임야	132
308	산외면 백석리	3	임야	251
309	산외면 백석리	45-1	답	2,180
310	산외면 백석리	46-2	답	2,063
311	산외면 백석리	79-10	대	410
312	산외면 백석리	8-50	대	446
313	산외면 백석리	8-51	대	251
314	산외면 백석리	128	답	1,483
315	산외면 백석리	131	답	2,980
316	산외면 백석리	92-1	답	3,152
317	산외면 백석리	46-3	도로	56
318	산외면 백석리	78-1	답	1,527
319	산외면 백석리	8-1	대	833
320	산외면 백석리	8-79	도로	43
321	산외면 백석리	41-2	답	1,326
322	산외면 백석리	42	답	2,489
323	산외면 백석리	15	답	213
324	산외면 백석리	16	답	883
325	산외면 백석리	52-1	답	1,355
326	산외면 백석리	55-1	답	343
327	산외면 백석리	15-3	답	1,394
328	산외면 백석리	8-27	대	66
329	산외면 백석리	8-33	대	446
330	산외면 백석리	52-2	도로	50
331	산외면 백석리	55-2	도로	13

332	산외면 백석리	23	전	228
333	산외면 백석리	24-1	전	3,230
334	산외면 백석리	24-2	전	83
335	산외면 백석리	25-1	전	618
336	산외면 백석리	25-2	전	826
337	산외면 백석리	26-1	전	1,235
338	산외면 백석리	8-26	전	45
339	산외면 백석리	8-28	전	763
340	산외면 백석리	8-52	전	2,539
341	산외면 백석리	8-54	전	1,587
342	산외면 백석리	44-1	답	1,714
343	산외면 백석리	4	임야	116
344	산외면 백석리	8-13	대	595
345	산외면 백석리	21	전	1,491
346	산외면 백석리	22-1	전	175
347	산외면 백석리	27-1	전	1,847
348	산외면 백석리	8-12	전	347
349	산외면 백석리	8-58	전	1,406
350	산외면 백석리	8-72	전	2,069
351	산외면 백석리	8-83	전	496
352	산외면 백석리	72	전	351
353	산외면 백석리	41-1	답	1,524
354	산외면 백석리	8-4	대	303
355	산외면 백석리	8-94	대	44
356	산외면 백석리	8-62	전	380
357	산외면 백석리	8-68	전	4,132
358	산외면 백석리	39-1	답	1,805
359	산외면 백석리	8-45	전	4,308
360	산외면 백석리	64-4	전	1,445
361	산외면 백석리	8-9	대	359
362	산외면 백석리	8-69	전	2,043
363	산외면 백석리	77	답	2,661
364	산외면 백석리	산3-9	도로	934
365	산외면 백석리	산6-31	임야	893
366	산외면 백석리	산6-32	임야	595
367	산외면 백석리	산6-29	임야	397
368	산외면 백석리	산6-4	임야	30,942
369	산외면 백석리	산6-5	임야	7,339
370	산외면 백석리	산9	임야	74,579
371	산외면 백석리	산5-21	과수원	218
372	산외면 백석리	산5-22	과수원	94
373	산외면 백석리	산5-23	목장용지	135
374	산외면 백석리	산5-24	목장용지	60
375	산외면 백석리	산2	임야	4,760
376	산외면 백석리	산5-25	임야	757
377	산외면 백석리	산6-14	임야	198
378	산외면 백석리	산6-16	임야	198
379	산외면 백석리	산6-53	임야	173
380	산외면 백석리	산7-13	임야	98
381	산외면 백석리	산1-2	도로	893
382	산외면 백석리	산3-8	임야	11,724
383	산외면 백석리	산10	임야	25,785
384	산외면 백석리	산5-1	과수원	9,688
385	산외면 백석리	산5-19	목장용지	4,848
386	산외면 백석리	산5-20	목장용지	4,949
387	산외면 백석리	산5-10	임야	109
388	산외면 백석리	산5-17	임야	173
389	산외면 백석리	산5-18	임야	2,531
390	산외면 백석리	산5-26	임야	109

391	산외면 백석리	산6-1	임야	39,174
392	산외면 백석리	산6-50	임야	9,124
393	산외면 백석리	산6-51	임야	1,838
394	산외면 백석리	산6-54	임야	342
395	산외면 백석리	산6-55	임야	545
396	산외면 백석리	산1-1	임야	5,124
397	산외면 백석리	산7-11	임야	1,884
398	산외면 백석리	산7-12	임야	5,215
399	산외면 백석리	산1-3	도로	53
400	산외면 백석리	산1-4	임야	288
401	산외면 백석리	산1-5	임야	380
402	산외면 백석리	산1-6	임야	4,884
403	산외면 백석리	산1-7	임야	4,643
404	산외면 백석리	산7-1	임야	24,298
405	산외면 백석리	산4-1	임야	10,215
406	산외면 백석리	산6-3	임야	19,860
407	산외면 백석리	산8	임야	8,331
408	산외면 백석리	산11-8	임야	971
409	산외면 백석리	산6-52	임야	2,787
410	산외면 백석리	산6-56	임야	42
411	산외면 백석리	산6-6	임야	992

29	옥천읍 가풍리	732	전	1,895
30	옥천읍 가풍리	454-2	답	248
31	옥천읍 가풍리	583-2	답	21
32	옥천읍 가풍리	583-3	답	177
33	옥천읍 가풍리	741-2	철	666
34	옥천읍 가풍리	741-3	임	596
35	옥천읍 가풍리	741-8	전	4,577
36	옥천읍 가풍리	741-9	임	2,416
37	옥천읍 가풍리	748	전	188
38	옥천읍 가풍리	780-2	답	38
39	옥천읍 가풍리	1007-26	철	169
40	옥천읍 가풍리	1110	도	666
41	옥천읍 가풍리	1030	도	408
42	옥천읍 가풍리	1030-7	도	678
43	옥천읍 가풍리	1046-3	도	647
44	옥천읍 가풍리	1045	천	5,061
45	옥천읍 가풍리	1028	구	1,767
46	옥천읍 가풍리	1028-2	구	170
47	옥천읍 가풍리	883-1	구	597
48	옥천읍 가풍리	883-2	구	243
49	옥천읍 가풍리	883-3	구	338
50	옥천읍 가풍리	885-1	도	196
51	옥천읍 가풍리	885-7	도	1,275
52	옥천읍 가풍리	885	도	1,041
53	옥천읍 가풍리	1101	구	2,254
54	옥천읍 가풍리	1102	구	324
55	옥천읍 가풍리	1103	도	3,056
56	옥천읍 가풍리	1104	구	328
57	옥천읍 가풍리	1105	구	1,419
58	옥천읍 가풍리	1020	구	1,258
59	옥천읍 가풍리	1044-3	구	504
60	옥천읍 가풍리	605-3	과	76
61	옥천읍 가풍리	605-4	임	1,327
62	옥천읍 가풍리	605-6	전	1,831
63	옥천읍 가풍리	605-9	임	1,018
64	옥천읍 가풍리	605-13	전	607
65	옥천읍 가풍리	605-18	전	713
66	옥천읍 가풍리	605-23	임	90
67	옥천읍 가풍리	605-26	임	1,660
68	옥천읍 가풍리	605-29	전	140
69	옥천읍 가풍리	605-31	전	348
70	옥천읍 가풍리	754-2	답	111
71	옥천읍 가풍리	775	답	268
72	옥천읍 가풍리	780	답	786
73	옥천읍 가풍리	780-1	답	565
74	옥천읍 가풍리	767	답	2,704
75	옥천읍 가풍리	766	답	1,212
76	옥천읍 가풍리	605-5	목	1,100
77	옥천읍 가풍리	605-16	목	1,592
78	옥천읍 가풍리	605-22	전	76
79	옥천읍 가풍리	605-32	전	555
80	옥천읍 가풍리	605-33	전	109
81	옥천읍 가풍리	606	전	754

6. 옥천군 가풍1지구

순번	토지소재	지번	지목	면적(㎡)
1	옥천읍 가풍리	595	답	1,826
2	옥천읍 가풍리	597-1	전	3,119
3	옥천읍 가풍리	607	전	660
4	옥천읍 가풍리	608	전	472
5	옥천읍 가풍리	592	답	802
6	옥천읍 가풍리	592-1	답	1,929
7	옥천읍 가풍리	593	대	600
8	옥천읍 가풍리	593-2	답	500
9	옥천읍 가풍리	593-3	답	391
10	옥천읍 가풍리	593-4	답	220
11	옥천읍 가풍리	611	대	436
12	옥천읍 가풍리	722-3	전	2,221
13	옥천읍 가풍리	612	잡	1,382
14	옥천읍 가풍리	678	전	1,031
15	옥천읍 가풍리	679	답	1,136
16	옥천읍 가풍리	680	전	1,324
17	옥천읍 가풍리	681	전	286
18	옥천읍 가풍리	681-2	전	155
19	옥천읍 가풍리	730-2	전	1,177
20	옥천읍 가풍리	733	대	195
21	옥천읍 가풍리	733-1	목	1,425
22	옥천읍 가풍리	733-2	전	465
23	옥천읍 가풍리	733-3	전	1,184
24	옥천읍 가풍리	735	목	1,094
25	옥천읍 가풍리	739	전	254
26	옥천읍 가풍리	739-1	전	834
27	옥천읍 가풍리	604	전	2,099
28	옥천읍 가풍리	730-6	전	3,689

82	옥천읍 가동리	606-2	전	523
83	옥천읍 가동리	730-5	과	8,268
84	옥천읍 가동리	730-11	전	1,299
85	옥천읍 가동리	584	임	452
86	옥천읍 가동리	585-1	임	2,763
87	옥천읍 가동리	585-4	임	2,078
88	옥천읍 가동리	585-11	임	1,604
89	옥천읍 가동리	734	전	588
90	옥천읍 가동리	762	답	1,445
91	옥천읍 가동리	716-3	목	1,091
92	옥천읍 가동리	730-17	과	463
93	옥천읍 가동리	1007-43	전	164
94	옥천읍 가동리	1007-47	전	91
95	옥천읍 가동리	730-14	대	576
96	옥천읍 가동리	730-22	전	1,725
97	옥천읍 가동리	753	묘	241
98	옥천읍 가동리	588-1	답	125
99	옥천읍 가동리	587	전	1,622
100	옥천읍 가동리	615	전	155
101	옥천읍 가동리	602	임	2,685
102	옥천읍 가동리	600	답	1,729
103	옥천읍 가동리	444	전	1,360
104	옥천읍 가동리	755	전	84
105	옥천읍 가동리	738-2	전	1,415
106	옥천읍 가동리	738-1	임	2,030
107	옥천읍 가동리	603	과	4,721
108	옥천읍 가동리	605-20	임	393
109	옥천읍 가동리	605-10	임	1,871
110	옥천읍 가동리	450	답	1,420
111	옥천읍 가동리	594-1	답	1,159
112	옥천읍 가동리	730-7	전	1,355
113	옥천읍 가동리	730-8	전	9,765
114	옥천읍 가동리	730-28	대	660
115	옥천읍 가동리	730-29	전	14,702
116	옥천읍 가동리	679-1	답	563
117	옥천읍 가동리	730-1	전	281
118	옥천읍 가동리	730-3	과	1,293
119	옥천읍 가동리	730-4	전	922
120	옥천읍 가동리	730-16	전	4,483
121	옥천읍 가동리	730-18	대	944
122	옥천읍 가동리	730-19	전	660
123	옥천읍 가동리	730-20	과	3,192
124	옥천읍 가동리	730-21	과	1,219
125	옥천읍 가동리	730-24	전	3,297
126	옥천읍 가동리	730-26	전	94
127	옥천읍 가동리	1007-21	전	387
128	옥천읍 가동리	1007-23	전	167
129	옥천읍 가동리	676	임	119
130	옥천읍 가동리	677	전	867
131	옥천읍 가동리	583	답	656
132	옥천읍 가동리	583-4	도	126
133	옥천읍 가동리	583-5	답	616
134	옥천읍 가동리	583-6	답	288
135	옥천읍 가동리	585-10	임	1,113
136	옥천읍 가동리	585-12	임	4
137	옥천읍 가동리	593-1	답	386
138	옥천읍 가동리	593-5	답	978
139	옥천읍 가동리	594	답	559
140	옥천읍 가동리	594-2	답	503

141	옥천읍 가동리	595-1	답	87
142	옥천읍 가동리	595-2	답	6
143	옥천읍 가동리	602-1	임	703
144	옥천읍 가동리	605-21	전	30
145	옥천읍 가동리	605-24	임	228
146	옥천읍 가동리	605-25	임	797
147	옥천읍 가동리	605-27	전	5
148	옥천읍 가동리	605-28	전	450
149	옥천읍 가동리	605-30	전	1
150	옥천읍 가동리	609-1	전	4
151	옥천읍 가동리	605-34	전	826
152	옥천읍 가동리	606-1	전	111
153	옥천읍 가동리	607-1	전	806
154	옥천읍 가동리	608-1	전	540
155	옥천읍 가동리	610	전	2,040
156	옥천읍 가동리	613	전	508
157	옥천읍 가동리	613-1	전	1,247
158	옥천읍 가동리	614-1	전	692
159	옥천읍 가동리	615-1	전	30
160	옥천읍 가동리	680-1	전	293
161	옥천읍 가동리	681-1	전	561
162	옥천읍 가동리	730-23	전	1,719
163	옥천읍 가동리	730-25	전	809
164	옥천읍 가동리	730-27	과	215
165	옥천읍 가동리	1007-24	전	145
166	옥천읍 가동리	1007-44	전	297
167	옥천읍 가동리	1007-45	전	143
168	옥천읍 가동리	1007-46	전	203
169	옥천읍 가동리	720	전	3,183
170	옥천읍 가동리	736	답	3,448
171	옥천읍 가동리	605-1	전	5,845
172	옥천읍 가동리	607-2	전	395
173	옥천읍 가동리	609	전	1,801
174	옥천읍 가동리	447	답	155
175	옥천읍 가동리	448	답	700
176	옥천읍 가동리	590	답	1,917
177	옥천읍 가동리	718	답	2,271
178	옥천읍 가동리	745	전	278
179	옥천읍 가동리	761-1	전	800
180	옥천읍 가동리	761-2	임	1,107
181	옥천읍 가동리	586-2	전	571
182	옥천읍 가동리	589	답	873
183	옥천읍 가동리	682	답	2,929
184	옥천읍 가동리	585-2	임	16,350
185	옥천읍 가동리	585-9	대	972
186	옥천읍 가동리	754-1	전	1,180
187	옥천읍 가동리	740	대	417
188	옥천읍 가동리	746	전	893
189	옥천읍 가동리	765	답	2,602
190	옥천읍 가동리	717-3	전	803
191	옥천읍 가동리	747	임	284
192	옥천읍 가동리	749	임	1,196
193	옥천읍 가동리	766-1	답	1,620
194	옥천읍 가동리	769	답	2,776
195	옥천읍 가동리	447-5	구	9
196	옥천읍 가동리	585-3	구	178
197	옥천읍 가동리	585-5	구	980
198	옥천읍 가동리	586-1	구	52
199	옥천읍 가동리	732-1	구	140

200	옥천읍 가풍리	732-2	전	216
201	옥천읍 가풍리	741-4	구	82
202	옥천읍 가풍리	716-2	구	198
203	옥천읍 가풍리	717-2	구	218
204	옥천읍 가풍리	722-2	구	119
205	옥천읍 가풍리	723-2	구	126
206	옥천읍 가풍리	730-12	구	66
207	옥천읍 가풍리	730-13	구	304
208	옥천읍 가풍리	730-15	구	212
209	옥천읍 가풍리	586-3	전	896
210	옥천읍 가풍리	742	전	306
211	옥천읍 가풍리	743	묘	212
212	옥천읍 가풍리	744	전	1,255
213	옥천읍 가풍리	454	답	1,707
214	옥천읍 가풍리	583-1	답	1,198
215	옥천읍 가풍리	605-7	전	3,395
216	옥천읍 가풍리	605-11	전	40
217	옥천읍 가풍리	605-19	전	750
218	옥천읍 가풍리	731	전	1,035
219	옥천읍 가풍리	737	답	2,192
220	옥천읍 가풍리	741-1	임	1,384
221	옥천읍 가풍리	741-5	임	2,491
222	옥천읍 가풍리	741-10	임	2,865
223	옥천읍 가풍리	768	답	2,220
224	옥천읍 가풍리	771	목	1,070
225	옥천읍 가풍리	771-3	답	2,018
226	옥천읍 가풍리	599-1	전	466
227	옥천읍 가풍리	1007-25	전	536
228	옥천읍 가풍리	605-17	전	1,121
229	옥천읍 가풍리	723-3	전	317
230	옥천읍 가풍리	1007-39	전	1,478
231	옥천읍 가풍리	752	전	1,390
232	옥천읍 가풍리	614	전	267
233	옥천읍 가풍리	591	답	747
234	옥천읍 가풍리	721	답	1,309
235	옥천읍 가풍리	601	답	291

7. 옥천군 가풍2지구

순번	토지소재	지번	지목	면적(㎡)
1	옥천읍 가풍리	855-4	대	381
2	옥천읍 가풍리	855-5	대	70
3	옥천읍 가풍리	915-1	대	76
4	옥천읍 가풍리	916	대	316
5	옥천읍 가풍리	435-1	대	701
6	옥천읍 가풍리	426	전	1,802
7	옥천읍 가풍리	430	전	2,040
8	옥천읍 가풍리	904-1	도	122
9	옥천읍 가풍리	928-6	대	773
10	옥천읍 가풍리	493	답	2,678
11	옥천읍 가풍리	932-1	전	126
12	옥천읍 가풍리	931	답	694
13	옥천읍 가풍리	932-2	대	833
14	옥천읍 가풍리	933	전	456
15	옥천읍 가풍리	935	전	397
16	옥천읍 가풍리	935-1	전	1,041
17	옥천읍 가풍리	938	전	1,570
18	옥천읍 가풍리	928-1	대	883

19	옥천읍 가풍리	929	전	1,891
20	옥천읍 가풍리	930-1	대	149
21	옥천읍 가풍리	934	답	3,970
22	옥천읍 가풍리	416	전	1,517
23	옥천읍 가풍리	431	전	1,491
24	옥천읍 가풍리	432	전	2,489
25	옥천읍 가풍리	928-2	대	902
26	옥천읍 가풍리	456	답	1,392
27	옥천읍 가풍리	474	답	2,479
28	옥천읍 가풍리	422	전	1,418
29	옥천읍 가풍리	912	답	2,750
30	옥천읍 가풍리	822	전	66
31	옥천읍 가풍리	480	과	4,270
32	옥천읍 가풍리	859-1	답	377
33	옥천읍 가풍리	848-3	전	801
34	옥천읍 가풍리	853-1	전	390
35	옥천읍 가풍리	865-1	철	23
36	옥천읍 가풍리	866-1	전	233
37	옥천읍 가풍리	872-2	임	444
38	옥천읍 가풍리	1029	천	13,390
39	옥천읍 가풍리	1030-5	도	1,588
40	옥천읍 가풍리	1035	도	387
41	옥천읍 가풍리	1035-3	도	6
42	옥천읍 가풍리	1037	도	1,230
43	옥천읍 가풍리	1039	도	367
44	옥천읍 가풍리	1049	도	2,309
45	옥천읍 가풍리	1050	도	1,002
46	옥천읍 가풍리	1051	도	116
47	옥천읍 가풍리	1052	도	76
48	옥천읍 가풍리	1053	도	245
49	옥천읍 가풍리	1057	도	99
50	옥천읍 가풍리	1058	도	486
51	옥천읍 가풍리	1059	도	53
52	옥천읍 가풍리	1038	구	2,865
53	옥천읍 가풍리	882-4	구	2,361
54	옥천읍 가풍리	885-9	도	1,556
55	옥천읍 가풍리	1034	구	5,044
56	옥천읍 가풍리	1105-2	구	1,249
57	옥천읍 가풍리	1109	구	6
58	옥천읍 가풍리	1103-2	도	4,146
59	옥천읍 가풍리	1106-2	구	2,063
60	옥천읍 가풍리	1106-5	구	4,133
61	옥천읍 가풍리	1107	구	318
62	옥천읍 가풍리	862-2	답	354
63	옥천읍 가풍리	909-1	대	93
64	옥천읍 가풍리	895	대	1,157
65	옥천읍 가풍리	910-2	대	198
66	옥천읍 가풍리	911-4	대	172
67	옥천읍 가풍리	903	답	50
68	옥천읍 가풍리	904-3	답	2,585
69	옥천읍 가풍리	816-2	대	668
70	옥천읍 가풍리	923	대	408
71	옥천읍 가풍리	491-1	목	379
72	옥천읍 가풍리	491-5	전	390
73	옥천읍 가풍리	491-4	대	379
74	옥천읍 가풍리	475	답	1,530
75	옥천읍 가풍리	435-4	대	314
76	옥천읍 가풍리	435-5	전	43
77	옥천읍 가풍리	435-6	전	116

78	옥천읍 가풍리	436	목	691
79	옥천읍 가풍리	486	전	304
80	옥천읍 가풍리	486-2	전	267
81	옥천읍 가풍리	958-2	대	734
82	옥천읍 가풍리	492-2	목	1,273
83	옥천읍 가풍리	492-5	전	800
84	옥천읍 가풍리	915-2	대	567
85	옥천읍 가풍리	968	전	1,296
86	옥천읍 가풍리	415	전	866
87	옥천읍 가풍리	492-1	대	660
88	옥천읍 가풍리	492-3	전	771
89	옥천읍 가풍리	817	전	149
90	옥천읍 가풍리	892	대	639
91	옥천읍 가풍리	429	전	1,580
92	옥천읍 가풍리	469	답	1,190
93	옥천읍 가풍리	927	답	2,083
94	옥천읍 가풍리	928-4	대	371
95	옥천읍 가풍리	930-2	전	218
96	옥천읍 가풍리	489	전	3,226
97	옥천읍 가풍리	491-3	전	1,120
98	옥천읍 가풍리	944	답	364
99	옥천읍 가풍리	911-6	대	314
100	옥천읍 가풍리	906	답	754
101	옥천읍 가풍리	943	전	1,686
102	옥천읍 가풍리	907	전	79
103	옥천읍 가풍리	864-3	대	116
104	옥천읍 가풍리	918-2	대	553
105	옥천읍 가풍리	487	답	1,040
106	옥천읍 가풍리	487-2	답	3,390
107	옥천읍 가풍리	457	목	1,287
108	옥천읍 가풍리	417	묘	602
109	옥천읍 가풍리	908-3	대	471
110	옥천읍 가풍리	923-1	대	271
111	옥천읍 가풍리	923-2	대	107
112	옥천읍 가풍리	445-1	답	1,137
113	옥천읍 가풍리	449-3	답	16
114	옥천읍 가풍리	856	대	289
115	옥천읍 가풍리	856-1	대	266
116	옥천읍 가풍리	857-1	대	1,048
117	옥천읍 가풍리	439-1	전	18
118	옥천읍 가풍리	440-1	답	1,266
119	옥천읍 가풍리	440-2	도	20
120	옥천읍 가풍리	441-1	답	48
121	옥천읍 가풍리	860-1	전	531
122	옥천읍 가풍리	863	대	1,143
123	옥천읍 가풍리	868	전	1,369
124	옥천읍 가풍리	869	전	301
125	옥천읍 가풍리	913-1	답	980
126	옥천읍 가풍리	914-3	답	1,285
127	옥천읍 가풍리	920	답	1,888
128	옥천읍 가풍리	874	전	599
129	옥천읍 가풍리	458	답	1,818
130	옥천읍 가풍리	864-1	대	188
131	옥천읍 가풍리	864-4	대	304
132	옥천읍 가풍리	452	대	410
133	옥천읍 가풍리	452-2	답	845
134	옥천읍 가풍리	453	전	52
135	옥천읍 가풍리	473	답	2,320
136	옥천읍 가풍리	455-2	답	251

137	옥천읍 가풍리	476	답	381
138	옥천읍 가풍리	909-2	대	185
139	옥천읍 가풍리	911-2	임	79
140	옥천읍 가풍리	470	답	2,346
141	옥천읍 가풍리	471	답	660
142	옥천읍 가풍리	479	답	2,200
143	옥천읍 가풍리	451-1	대	930
144	옥천읍 가풍리	909-3	대	387
145	옥천읍 가풍리	911-7	임	198
146	옥천읍 가풍리	921-3	대	301
147	옥천읍 가풍리	960	전	1,127
148	옥천읍 가풍리	450-4	답	140
149	옥천읍 가풍리	450-5	답	7
150	옥천읍 가풍리	899-1	답	2,241
151	옥천읍 가풍리	900-1	답	1,164
152	옥천읍 가풍리	424-3	전	992
153	옥천읍 가풍리	425	전	486
154	옥천읍 가풍리	428	답	106
155	옥천읍 가풍리	908	대	486
156	옥천읍 가풍리	산20-3	임	5,401
157	옥천읍 가풍리	942	답	1,921
158	옥천읍 가풍리	442	답	2,572
159	옥천읍 가풍리	443	답	497
160	옥천읍 가풍리	854-2	전	826
161	옥천읍 가풍리	855-1	답	2,949
162	옥천읍 가풍리	855-6	대	911
163	옥천읍 가풍리	855-7	목	651
164	옥천읍 가풍리	917	잡	186
165	옥천읍 가풍리	855-3	답	10
166	옥천읍 가풍리	941	전	149
167	옥천읍 가풍리	434	전	1,345
168	옥천읍 가풍리	482	임	8,200
169	옥천읍 가풍리	484	전	129
170	옥천읍 가풍리	909-5	대	116
171	옥천읍 가풍리	909-7	대	469
172	옥천읍 가풍리	911-8	전	813
173	옥천읍 가풍리	418	전	1,365
174	옥천읍 가풍리	421	전	235
175	옥천읍 가풍리	958-3	전	660
176	옥천읍 가풍리	958-4	전	894
177	옥천읍 가풍리	923-4	대	333
178	옥천읍 가풍리	440-3	도	152
179	옥천읍 가풍리	441-2	도	66
180	옥천읍 가풍리	441-3	답	25
181	옥천읍 가풍리	449-2	도	98
182	옥천읍 가풍리	451-2	도	26
183	옥천읍 가풍리	855-2	도	96
184	옥천읍 가풍리	857-2	도	13
185	옥천읍 가풍리	859-2	도	163
186	옥천읍 가풍리	859-3	답	23
187	옥천읍 가풍리	860-3	전	14
188	옥천읍 가풍리	861-3	대	7
189	옥천읍 가풍리	866-3	전	6
190	옥천읍 가풍리	870-4	도	552
191	옥천읍 가풍리	870-6	전	229
192	옥천읍 가풍리	870-7	전	357
193	옥천읍 가풍리	870-8	답	192
194	옥천읍 가풍리	874-1	전	224
195	옥천읍 가풍리	875-3	전	468

196	옥천읍 가흥리	876-2	도	410
197	옥천읍 가흥리	877-1	전	68
198	옥천읍 가흥리	878-2	도	301
199	옥천읍 가흥리	878-5	임	688
200	옥천읍 가흥리	896-2	도	50
201	옥천읍 가흥리	899-2	도	20
202	옥천읍 가흥리	899-3	도	36
203	옥천읍 가흥리	900-2	도	40
204	옥천읍 가흥리	901-2	도	30
205	옥천읍 가흥리	902	답	60
206	옥천읍 가흥리	904-2	도	33
207	옥천읍 가흥리	904-4	답	47
208	옥천읍 가흥리	913-2	도	7
209	옥천읍 가흥리	913-3	답	81
210	옥천읍 가흥리	914-1	도	309
211	옥천읍 가흥리	914-2	도	7
212	옥천읍 가흥리	914-4	답	56
213	옥천읍 가흥리	915-3	대	48
214	옥천읍 가흥리	916-1	대	180
215	옥천읍 가흥리	917-1	도	45
216	옥천읍 가흥리	456-2	도	78
217	옥천읍 가흥리	458-3	도	54
218	옥천읍 가흥리	459-3	도	20
219	옥천읍 가흥리	850	전	162
220	옥천읍 가흥리	850-2	전	114
221	옥천읍 가흥리	852	전	1,347
222	옥천읍 가흥리	852-2	전	103
223	옥천읍 가흥리	909-8	대	66
224	옥천읍 가흥리	910-1	대	231
225	옥천읍 가흥리	911-9	임	812
226	옥천읍 가흥리	911-10	임	180
227	옥천읍 가흥리	490	답	1,673
228	옥천읍 가흥리	864-7	대	496
229	옥천읍 가흥리	936	전	314
230	옥천읍 가흥리	896-1	답	446
231	옥천읍 가흥리	890	전	1,798
232	옥천읍 가흥리	423	전	1,438
233	옥천읍 가흥리	853	전	842
234	옥천읍 가흥리	853-2	전	113
235	옥천읍 가흥리	926-3	대	325
236	옥천읍 가흥리	947	답	1,554
237	옥천읍 가흥리	948	대	899
238	옥천읍 가흥리	949	답	324
239	옥천읍 가흥리	950	전	764
240	옥천읍 가흥리	951	답	701
241	옥천읍 가흥리	965	전	298
242	옥천읍 가흥리	966	전	1,217
243	옥천읍 가흥리	967	답	707
244	옥천읍 가흥리	892-3	대	288
245	옥천읍 가흥리	924	대	265
246	옥천읍 가흥리	897-1	답	648
247	옥천읍 가흥리	898-1	답	1,121
248	옥천읍 가흥리	928-5	대	208
249	옥천읍 가흥리	447-4	답	1,231
250	옥천읍 가흥리	448-2	답	863
251	옥천읍 가흥리	427	전	1,094
252	옥천읍 가흥리	867	전	3,503
253	옥천읍 가흥리	923-3	대	282
254	옥천읍 가흥리	898-2	도	162

255	옥천읍 가흥리	908-5	중	326
256	옥천읍 가흥리	928-3	대	347
257	옥천읍 가흥리	433-1	전	1,217
258	옥천읍 가흥리	433-2	대	469
259	옥천읍 가흥리	813	전	972
260	옥천읍 가흥리	957	대	661
261	옥천읍 가흥리	957-1	대	837
262	옥천읍 가흥리	424	전	625
263	옥천읍 가흥리	439	대	642
264	옥천읍 가흥리	439-2	전	1,135
265	옥천읍 가흥리	459	답	3,186
266	옥천읍 가흥리	908-1	대	519
267	옥천읍 가흥리	908-2	대	256
268	옥천읍 가흥리	908-6	대	185
269	옥천읍 가흥리	823-1	전	2,162
270	옥천읍 가흥리	909-9	대	314
271	옥천읍 가흥리	926-2	답	2,945
272	옥천읍 가흥리	909-11	대	185
273	옥천읍 가흥리	892-2	대	216
274	옥천읍 가흥리	893	대	294
275	옥천읍 가흥리	816-1	대	202
276	옥천읍 가흥리	875-1	전	666
277	옥천읍 가흥리	871	전	1,392
278	옥천읍 가흥리	485	묘	99
279	옥천읍 가흥리	485-1	전	304
280	옥천읍 가흥리	909-4	대	301
281	옥천읍 가흥리	445	목	493
282	옥천읍 가흥리	445-4	답	862
283	옥천읍 가흥리	445-5	대	231
284	옥천읍 가흥리	445-6	목	167
285	옥천읍 가흥리	414	답	2,750
286	옥천읍 가흥리	419	전	1,967
287	옥천읍 가흥리	488	답	906
288	옥천읍 가흥리	산22	임	1,388
289	옥천읍 가흥리	848	전	726
290	옥천읍 가흥리	872	임	803
291	옥천읍 가흥리	873	전	212
292	옥천읍 가흥리	876-1	답	365
293	옥천읍 가흥리	876-3	답	91
294	옥천읍 가흥리	877	전	613
295	옥천읍 가흥리	878-1	임	1,850
296	옥천읍 가흥리	945	답	1,435
297	옥천읍 가흥리	946	답	311
298	옥천읍 가흥리	477	답	1,088
299	옥천읍 가흥리	424-2	전	154
300	옥천읍 가흥리	908-4	대	461
301	옥천읍 가흥리	911-1	전	3,028
302	옥천읍 가흥리	483	전	86
303	옥천읍 가흥리	866	전	2,802
304	옥천읍 가흥리	866-2	전	43
305	옥천읍 가흥리	909-6	대	476
306	옥천읍 가흥리	891-1	답	509
307	옥천읍 가흥리	812	대	440
308	옥천읍 가흥리	909-10	대	304
309	옥천읍 가흥리	424-1	구	1
310	옥천읍 가흥리	482-1	구	26
311	옥천읍 가흥리	482-2	구	125
312	옥천읍 가흥리	486-1	구	365
313	옥천읍 가흥리	487-1	구	1,272

314	옥천읍 가풍리	488-1	구	19
315	옥천읍 가풍리	488-2	구	20
316	옥천읍 가풍리	861-1	대	704
317	옥천읍 가풍리	870-2	전	387
318	옥천읍 가풍리	870-3	답	1,249
319	옥천읍 가풍리	905	답	314
320	옥천읍 가풍리	905-1	전	3,217
321	옥천읍 가풍리	905-2	대	962
322	옥천읍 가풍리	905-3	전	664
323	옥천읍 가풍리	879	묘	60
324	옥천읍 가풍리	478	답	1,192
325	옥천읍 가풍리	437	답	2,721
326	옥천읍 가풍리	438	답	2,301
327	옥천읍 가풍리	446	답	563
328	옥천읍 가풍리	858	대	258
329	옥천읍 가풍리	870-1	전	707
330	옥천읍 가풍리	887	묘	688
331	옥천읍 가풍리	888-1	묘	615
332	옥천읍 가풍리	888-2	전	360
333	옥천읍 가풍리	888-3	전	255
334	옥천읍 가풍리	918	잡	76
335	옥천읍 가풍리	918-3	답	135
336	옥천읍 가풍리	919	답	76
337	옥천읍 가풍리	919-1	답	251
338	옥천읍 가풍리	862-1	대	321
339	옥천읍 가풍리	818-1	전	1,531
340	옥천읍 가풍리	818-2	대	605
341	옥천읍 가풍리	814	대	298
342	옥천읍 가풍리	911-5	전	274
343	옥천읍 가풍리	821	전	1,406
344	옥천읍 가풍리	864-2	대	331
345	옥천읍 가풍리	849	전	1,081
346	옥천읍 가풍리	895-1	창	532
347	옥천읍 가풍리	921-1	대	218
348	옥천읍 가풍리	921-2	대	605
349	옥천읍 가풍리	953	답	60
350	옥천읍 가풍리	420	답	1,127
351	옥천읍 가풍리	962	전	1,200
352	옥천읍 가풍리	901-1	답	2,430
353	옥천읍 가풍리	958-1	대	563
354	옥천읍 가풍리	886-1	전	353
355	옥천읍 가풍리	952	답	1,223
356	옥천읍 가풍리	892-1	대	573
357	옥천읍 가풍리	961	답	1,104
358	옥천읍 가풍리	964	답	36
359	옥천읍 가풍리	894	대	744
360	옥천읍 가풍리	819	전	2,236
361	옥천읍 가풍리	925	대	505
362	옥천읍 가풍리	926-1	대	185
363	옥천읍 가풍리	959	전	605
364	옥천읍 가풍리	956	대	493
365	옥천읍 가풍리	815	대	661
366	옥천읍 가풍리	858-1	대	274
367	옥천읍 가풍리	863-1	대	40
368	옥천읍 가풍리	886-2	임	245
369	옥천읍 가풍리	955	전	631
370	옥천읍 가풍리	958-7	대	597
371	옥천읍 가풍리	944-1	전	744
372	옥천읍 가풍리	911-3	대	165

373	옥천읍 가풍리	435-3	전	1,117
374	옥천읍 가풍리	969	전	251
375	옥천읍 가풍리	925-1	대	265
376	옥천읍 가풍리	939	전	112
377	옥천읍 가풍리	472	답	1,751
378	옥천읍 가풍리	864-5	대	463
379	옥천읍 가풍리	864-6	대	245
380	옥천읍 가풍리	865	임	1,167
381	옥천읍 가풍리	937	전	225
382	옥천읍 가풍리	940	전	139
383	옥천읍 가풍리	918-1	잡	112

8. 영동군 호탄지구

순번	토지소재	지번	지목	면적(㎡)
1	양산면 호탄리	95-1	전	2,476
2	양산면 호탄리	95-2	전	453
3	양산면 호탄리	95-3	전	866
4	양산면 호탄리	309	답	843
5	양산면 호탄리	360-1	전	1,497
6	양산면 호탄리	360-6	전	23
7	양산면 호탄리	384-1	전	1,386
8	양산면 호탄리	384-5	전	28
9	양산면 호탄리	384-6	전	17
10	양산면 호탄리	384-7	전	3
11	양산면 호탄리	383-1	전	1,610
12	양산면 호탄리	383-2	대	350
13	양산면 호탄리	407-1	목장용지	2,234
14	양산면 호탄리	407-2	대	132
15	양산면 호탄리	407-3	전	3,148
16	양산면 호탄리	407-5	목장용지	66
17	양산면 호탄리	408-2	대	388
18	양산면 호탄리	413-1	답	1,133
19	양산면 호탄리	420-3	임야	1,252
20	양산면 호탄리	301	답	678
21	양산면 호탄리	314	답	1,464
22	양산면 호탄리	461	답	384
23	양산면 호탄리	461-1	답	9
24	양산면 호탄리	474	전	2,559
25	양산면 호탄리	475	전	2,574
26	양산면 호탄리	475-1	전	34
27	양산면 호탄리	491-2	잡종지	2,714
28	양산면 호탄리	495-2	전	1,296
29	양산면 호탄리	495-3	전	764
30	양산면 호탄리	497-1	잡종지	928
31	양산면 호탄리	222-2	답	919
32	양산면 호탄리	355-3	대	249
33	양산면 호탄리	359-1	전	4,443
34	양산면 호탄리	359-3	전	27
35	양산면 호탄리	494-1	전	456
36	양산면 호탄리	192	답	1,663
37	양산면 호탄리	198	전	2,248
38	양산면 호탄리	229	답	1,494
39	양산면 호탄리	227-5	전	1,629
40	양산면 호탄리	458-2	답	304
41	양산면 호탄리	128	대	460
42	양산면 호탄리	152-1	대	216
43	양산면 호탄리	181	답	1,881

44	양산면 호탄리	204-1	답	1,147
45	양산면 호탄리	235-2	전	1,157
46	양산면 호탄리	346	대	626
47	양산면 호탄리	482-2	전	2,471
48	양산면 호탄리	482-6	전	133
49	양산면 호탄리	219	답	2,261
50	양산면 호탄리	238	전	1,002
51	양산면 호탄리	300-1	참고용지	297
52	양산면 호탄리	300-5	답	251
53	양산면 호탄리	331	전	291
54	양산면 호탄리	332	답	324
55	양산면 호탄리	334-2	전	268
56	양산면 호탄리	340-1	전	456
57	양산면 호탄리	189-1	답	867
58	양산면 호탄리	315	답	2,255
59	양산면 호탄리	340	전	1,395
60	양산면 호탄리	363	참고용지	330
61	양산면 호탄리	363-1	전	592
62	양산면 호탄리	385-2	답	3,230
63	양산면 호탄리	417	답	876
64	양산면 호탄리	418-1	답	192
65	양산면 호탄리	493	전	4,529
66	양산면 호탄리	193	답	1,917
67	양산면 호탄리	496	전	4,519
68	양산면 호탄리	503	답	1,772
69	양산면 호탄리	455	답	1,189
70	양산면 호탄리	158	전	1,131
71	양산면 호탄리	158-2	전	1,334
72	양산면 호탄리	190-1	답	939
73	양산면 호탄리	320	답	2,069
74	양산면 호탄리	375-4	전	172
75	양산면 호탄리	485	전	278
76	양산면 호탄리	346-1	대	408
77	양산면 호탄리	297	답	2,366
78	양산면 호탄리	354-9	대	300
79	양산면 호탄리	232	전	1,078
80	양산면 호탄리	310-3	답	1,101
81	양산면 호탄리	478-2	전	1,319
82	양산면 호탄리	210	전	641
83	양산면 호탄리	88	전	2,188
84	양산면 호탄리	168-1	대	397
85	양산면 호탄리	346-2	대	80
86	양산면 호탄리	456	답	1,745
87	양산면 호탄리	292	답	1,382
88	양산면 호탄리	165	전	651
89	양산면 호탄리	206	답	2,238
90	양산면 호탄리	166	대	660
91	양산면 호탄리	166-1	전	590
92	양산면 호탄리	209	답	1,392
93	양산면 호탄리	225	전	1,405
94	양산면 호탄리	228	전	899
95	양산면 호탄리	235-7	답	1,451
96	양산면 호탄리	211	전	635
97	양산면 호탄리	212	전	426
98	양산면 호탄리	94	전	1,620
99	양산면 호탄리	152	대	577
100	양산면 호탄리	355-4	대	86
101	양산면 호탄리	355-8	대	835
102	양산면 호탄리	500	전	780

103	양산면 호탄리	501	전	539
104	양산면 호탄리	502	전	433
105	양산면 호탄리	410	답	526
106	양산면 호탄리	411-1	대	430
107	양산면 호탄리	411-3	답	598
108	양산면 호탄리	414	답	1,088
109	양산면 호탄리	415	답	1,094
110	양산면 호탄리	213	전	1,693
111	양산면 호탄리	300-3	답	69
112	양산면 호탄리	184	답	2,492
113	양산면 호탄리	208	답	1,035
114	양산면 호탄리	165-2	전	82
115	양산면 호탄리	155	대	906
116	양산면 호탄리	458-1	답	4,023
117	양산면 호탄리	373-1	대	1,336
118	양산면 호탄리	92	묘지	469
119	양산면 호탄리	125	전	876
120	양산면 호탄리	355-7	대	552
121	양산면 호탄리	403-1	답	488
122	양산면 호탄리	724-8	답	555
123	양산면 호탄리	355-11	대	349
124	양산면 호탄리	459-2	답	1,874
125	양산면 호탄리	296-2	제방	959
126	양산면 호탄리	296-3	하천	255
127	양산면 호탄리	420-1	하천	93
128	양산면 호탄리	420-2	제방	205
129	양산면 호탄리	420-4	제방	60
130	양산면 호탄리	420-5	도로	26
131	양산면 호탄리	287-1	답	129
132	양산면 호탄리	288	답	679
133	양산면 호탄리	321-1	전	1,038
134	양산면 호탄리	321-2	대	374
135	양산면 호탄리	404	전	3,317
136	양산면 호탄리	404-1	전	41
137	양산면 호탄리	404-2	전	73
138	양산면 호탄리	129	대	284
139	양산면 호탄리	130	전	69
140	양산면 호탄리	159	답	1,934
141	양산면 호탄리	161	전	1,954
142	양산면 호탄리	203	답	1,481
143	양산면 호탄리	199-1	전	1,127
144	양산면 호탄리	179	답	664
145	양산면 호탄리	157-1	전	238
146	양산면 호탄리	157-4	대	340
147	양산면 호탄리	157-6	전	89
148	양산면 호탄리	217	답	536
149	양산면 호탄리	289	답	933
150	양산면 호탄리	343-1	대	992
151	양산면 호탄리	345-1	대	238
152	양산면 호탄리	406	전	2,891
153	양산면 호탄리	406-1	전	41
154	양산면 호탄리	483-1	전	1,732
155	양산면 호탄리	483-4	전	4
156	양산면 호탄리	483-5	전	19
157	양산면 호탄리	492-1	답	1,835
158	양산면 호탄리	200-1	전	1,312
159	양산면 호탄리	201-2	과수원	2,410
160	양산면 호탄리	239	전	1,964
161	양산면 호탄리	249	답	734

162	양산면 호탄리	250	답	1,025	221	양산면 호탄리	171	대	660
163	양산면 호탄리	311	답	1,950	222	양산면 호탄리	171-1	전	193
164	양산면 호탄리	339	답	740	223	양산면 호탄리	218-1	답	2,261
165	양산면 호탄리	341	대	600	224	양산면 호탄리	385-4	대	433
166	양산면 호탄리	341-2	답	2,331	225	양산면 호탄리	135	전	350
167	양산면 호탄리	479	전	1,166	226	양산면 호탄리	136	답	1,293
168	양산면 호탄리	479-2	전	1,071	227	양산면 호탄리	235-6	답	945
169	양산면 호탄리	227	전	1,001	228	양산면 호탄리	498	전	625
170	양산면 호탄리	457-2	답	564	229	양산면 호탄리	377	임야	122
171	양산면 호탄리	457-3	답	5	230	양산면 호탄리	355	대	220
172	양산면 호탄리	379	전	2,238	231	양산면 호탄리	362-1	대	514
173	양산면 호탄리	379-1	전	32	232	양산면 호탄리	355-10	대	288
174	양산면 호탄리	215-1	전	631	233	양산면 호탄리	358-1	대	622
175	양산면 호탄리	77	전	2,447	234	양산면 호탄리	486	전	3,818
176	양산면 호탄리	245	답	1,709	235	양산면 호탄리	81-1	전	545
177	양산면 호탄리	302	답	731	236	양산면 호탄리	81-2	전	132
178	양산면 호탄리	313	답	549	237	양산면 호탄리	125-1	전	674
179	양산면 호탄리	484-1	전	1,253	238	양산면 호탄리	156	대	401
180	양산면 호탄리	386	목장용지	2,288	239	양산면 호탄리	240	전	1,772
181	양산면 호탄리	403-4	전	2,525	240	양산면 호탄리	243	답	2,403
182	양산면 호탄리	403-6	전	7	241	양산면 호탄리	355-6	대	446
183	양산면 호탄리	483-2	전	1,940	242	양산면 호탄리	227-3	전	1,815
184	양산면 호탄리	235-5	답	906	243	양산면 호탄리	227-6	전	1,815
185	양산면 호탄리	156-4	대	340	244	양산면 호탄리	354-1	대	328
186	양산면 호탄리	162	답	1,739	245	양산면 호탄리	356-1	대	327
187	양산면 호탄리	189-2	답	1,752	246	양산면 호탄리	357-1	대	1,607
188	양산면 호탄리	230	답	2,463	247	양산면 호탄리	362	대	1,698
189	양산면 호탄리	235-3	답	1,388	248	양산면 호탄리	369	임야	188
190	양산면 호탄리	403-3	전	1,088	249	양산면 호탄리	408-1	임야	2,671
191	양산면 호탄리	312	답	3,468	250	양산면 호탄리	408-3	대	994
192	양산면 호탄리	126	대	575	251	양산면 호탄리	358-3	대	133
193	양산면 호탄리	317-1	전	655	252	양산면 호탄리	358-4	대	28
194	양산면 호탄리	189-3	전	47	253	양산면 호탄리	402	전	264
195	양산면 호탄리	316	답	2,651	254	양산면 호탄리	454	답	2,367
196	양산면 호탄리	175	전	1,084	255	양산면 호탄리	477-3	전	94
197	양산면 호탄리	177	전	744	256	양산면 호탄리	231-1	전	549
198	양산면 호탄리	187-1	답	1,438	257	양산면 호탄리	233	전	2,370
199	양산면 호탄리	196	전	1,113	258	양산면 호탄리	234	전	1,088
200	양산면 호탄리	156-5	대	322	259	양산면 호탄리	172	전	1,018
201	양산면 호탄리	231-2	전	1,164	260	양산면 호탄리	476	답	3,456
202	양산면 호탄리	85-1	전	542	261	양산면 호탄리	476-1	답	38
203	양산면 호탄리	85-2	전	1,203	262	양산면 호탄리	344	전	1,478
204	양산면 호탄리	85-3	전	893	263	양산면 호탄리	124	전	512
205	양산면 호탄리	183-2	전	1,446	264	양산면 호탄리	378-2	전	69
206	양산면 호탄리	183-4	전	631	265	양산면 호탄리	299-1	답	1,601
207	양산면 호탄리	211-1	전	1,107	266	양산면 호탄리	299-2	도로	64
208	양산면 호탄리	226	전	1,081	267	양산면 호탄리	412-1	답	1,223
209	양산면 호탄리	381	전	2,102	268	양산면 호탄리	304	답	1,861
210	양산면 호탄리	457-1	답	1,200	269	양산면 호탄리	375-1	전	789
211	양산면 호탄리	458-3	답	585	270	양산면 호탄리	355-5	대	544
212	양산면 호탄리	495-1	전	2,040	271	양산면 호탄리	387-2	전	2,682
213	양산면 호탄리	185-1	전	1,329	272	양산면 호탄리	389-2	전	1,626
214	양산면 호탄리	185-3	전	1,398	273	양산면 호탄리	199-2	전	2,218
215	양산면 호탄리	200-2	전	1,570	274	양산면 호탄리	191-1	답	2,108
216	양산면 호탄리	120	전	1,564	275	양산면 호탄리	160-1	전	2,083
217	양산면 호탄리	138	전	347	276	양산면 호탄리	183-1	전	1,587
218	양산면 호탄리	169	대	845	277	양산면 호탄리	178	답	655
219	양산면 호탄리	169-1	전	752	278	양산면 호탄리	220	전	1,124
220	양산면 호탄리	195	답	2,995	279	양산면 호탄리	81	전	1,111

280	양산면 호탄리	317-2	임야	866
281	양산면 호탄리	403-2	제방	63
282	양산면 호탄리	303	답	43
283	양산면 호탄리	489	전	3,188
284	양산면 호탄리	79-3	전	2,538
285	양산면 호탄리	80	전	2,489
286	양산면 호탄리	497-2	전	1,607
287	양산면 호탄리	724-4	답	1,036
288	양산면 호탄리	79-1	잡종지	2,500
289	양산면 호탄리	354-8	대	204
290	양산면 호탄리	460	답	2,079
291	양산면 호탄리	473	답	2,778
292	양산면 호탄리	473-1	답	29
293	양산면 호탄리	235-1	전	476
294	양산면 호탄리	235-4	전	916
295	양산면 호탄리	384-2	전	4,046
296	양산면 호탄리	354-4	대	400
297	양산면 호탄리	391	답	3,236
298	양산면 호탄리	391-1	답	4
299	양산면 호탄리	93-3	전	1,435
300	양산면 호탄리	160-2	답	1,878
301	양산면 호탄리	163	답	2,703
302	양산면 호탄리	205	답	1,250
303	양산면 호탄리	360-2	대	456
304	양산면 호탄리	293	답	2,879
305	양산면 호탄리	484-2	전	336
306	양산면 호탄리	484-4	전	811
307	양산면 호탄리	405-4	전	2,496
308	양산면 호탄리	252	답	1,557
309	양산면 호탄리	190-2	전	1,038
310	양산면 호탄리	127	대	526
311	양산면 호탄리	246	답	288
312	양산면 호탄리	247-3	답	1,051
313	양산면 호탄리	76	답	5,407
314	양산면 호탄리	156-1	대	425
315	양산면 호탄리	156-2	대	62
316	양산면 호탄리	174	전	836
317	양산면 호탄리	224	답	1,719
318	양산면 호탄리	237	전	1,934
319	양산면 호탄리	253-1	답	1,745
320	양산면 호탄리	365	대	401
321	양산면 호탄리	365-1	대	534
322	양산면 호탄리	365-2	대	653
323	양산면 호탄리	365-3	대	173
324	양산면 호탄리	365-4	대	364
325	양산면 호탄리	365-5	대	81
326	양산면 호탄리	365-6	도로	112
327	양산면 호탄리	365-7	도로	55
328	양산면 호탄리	78	전	1,319
329	양산면 호탄리	157-2	대	268
330	양산면 호탄리	157-3	대	317
331	양산면 호탄리	164-2	전	715
332	양산면 호탄리	164-5	전	148
333	양산면 호탄리	188	답	1,220
334	양산면 호탄리	251	답	1,038
335	양산면 호탄리	370	전	727
336	양산면 호탄리	370-2	전	522
337	양산면 호탄리	168	대	806
338	양산면 호탄리	194	전	969

339	양산면 호탄리	180	답	1,388
340	양산면 호탄리	305	답	2,294
341	양산면 호탄리	306	답	1,537
342	양산면 호탄리	376	전	378
343	양산면 호탄리	376-2	전	505
344	양산면 호탄리	403-5	답	1,350
345	양산면 호탄리	405-1	답	919
346	양산면 호탄리	419-1	답	139
347	양산면 호탄리	459-1	답	1,481
348	양산면 호탄리	487	전	873
349	양산면 호탄리	488	전	400
350	양산면 호탄리	724-21	답	560
351	양산면 호탄리	724-36	답	544
352	양산면 호탄리	354-7	대	279
353	양산면 호탄리	409	답	582
354	양산면 호탄리	310-1	답	1,015
355	양산면 호탄리	310-2	답	1,491
356	양산면 호탄리	342	전	1,732
357	양산면 호탄리	236	전	1,574
358	양산면 호탄리	724-5	답	674
359	양산면 호탄리	90	답	433
360	양산면 호탄리	91	전	1,762
361	양산면 호탄리	354-5	대	517
362	양산면 호탄리	93-1	전	1,279
363	양산면 호탄리	93-2	전	615
364	양산면 호탄리	227-4	전	1,001
365	양산면 호탄리	390	답	2,537
366	양산면 호탄리	390-1	답	151
367	양산면 호탄리	477-1	답	4,356
368	양산면 호탄리	119	답	99
369	양산면 호탄리	419-2	제방	56
370	양산면 호탄리	378	대	331
371	양산면 호탄리	378-4	대	730
372	양산면 호탄리	378-5	전	1,176
373	양산면 호탄리	380	대	660
374	양산면 호탄리	380-1	전	523
375	양산면 호탄리	387	목장용지	607
376	양산면 호탄리	387-4	전	1,630
377	양산면 호탄리	472	전	2,681
378	양산면 호탄리	472-1	전	119
379	양산면 호탄리	490	전	2,968
380	양산면 호탄리	490-2	전	608
381	양산면 호탄리	492-2	전	1,018
382	양산면 호탄리	173	전	817
383	양산면 호탄리	384-3	대	436
384	양산면 호탄리	384-4	전	1,146
385	양산면 호탄리	384-8	대	47
386	양산면 호탄리	384-9	전	2
387	양산면 호탄리	389-1	전	721
388	양산면 호탄리	389-3	전	2,220
389	양산면 호탄리	389-4	전	74
390	양산면 호탄리	389-5	전	35
391	양산면 호탄리	389-6	전	265
392	양산면 호탄리	389-7	전	70
393	양산면 호탄리	122	전	387
394	양산면 호탄리	123	전	1,220
395	양산면 호탄리	325-2	전	526
396	양산면 호탄리	326	답	1,802
397	양산면 호탄리	480	답	1,372

398	양산면 호탄리	131	대	317
399	양산면 호탄리	132	전	129
400	양산면 호탄리	133	전	291
401	양산면 호탄리	134	전	212
402	양산면 호탄리	343-2	전	1,415
403	양산면 호탄리	345-2	전	1,154
404	양산면 호탄리	348-2	대	660
405	양산면 호탄리	348-3	공장용지	1,043
406	양산면 호탄리	348-4	전	79
407	양산면 호탄리	374	임야	417
408	양산면 호탄리	375-2	전	136
409	양산면 호탄리	375-3	전	866
410	양산면 호탄리	328	전	959
411	양산면 호탄리	329	답	476
412	양산면 호탄리	334	답	205
413	양산면 호탄리	336	답	175
414	양산면 호탄리	337	답	145
415	양산면 호탄리	338	답	1,031
416	양산면 호탄리	290	답	468
417	양산면 호탄리	308	답	2,899
418	양산면 호탄리	371	전	986
419	양산면 호탄리	371-2	전	1,230
420	양산면 호탄리	372	대	198
421	양산면 호탄리	373-2	대	1,263
422	양산면 호탄리	333	답	1,127
423	양산면 호탄리	167	전	1,230
424	양산면 호탄리	207	답	618
425	양산면 호탄리	221	답	2,026
426	양산면 호탄리	364	대	446
427	양산면 호탄리	385-1	전	2,933
428	양산면 호탄리	385-5	전	148
429	양산면 호탄리	452	답	645
430	양산면 호탄리	481	전	2,179
431	양산면 호탄리	216	전	3,722
432	양산면 호탄리	222-1	전	1,345
433	양산면 호탄리	223	답	1,660
434	양산면 호탄리	247-1	답	1,478
435	양산면 호탄리	483-6	전	3
436	양산면 호탄리	491-1	잡종지	1,321
437	양산면 호탄리	491-3	잡종지	186
438	양산면 호탄리	482-1	전	803
439	양산면 호탄리	482-4	전	1,173
440	양산면 호탄리	478-1	전	1,871
441	양산면 호탄리	385-3	전	1,195
442	양산면 호탄리	385-6	전	88
443	양산면 호탄리	330	전	552
444	양산면 호탄리	334-1	답	377
445	양산면 호탄리	82	전	182
446	양산면 호탄리	86	전	1,636
447	양산면 호탄리	360-4	창고용지	145
448	양산면 호탄리	382	전	1,954
449	양산면 호탄리	247-2	답	1,597
450	양산면 호탄리	499	전	2,790
451	양산면 호탄리	83	전	869
452	양산면 호탄리	201-1	답	1,068
453	양산면 호탄리	253-2	답	1,977
454	양산면 호탄리	319	답	628
455	양산면 호탄리	368	전	117
456	양산면 호탄리	368-2	전	699

457	양산면 호탄리	153	대	1,117
458	양산면 호탄리	392	답	1,878
459	양산면 호탄리	121	전	1,821
460	양산면 호탄리	202	답	1,157
461	양산면 호탄리	354-6	대	41
462	양산면 호탄리	388	전	389
463	양산면 호탄리	388-2	전	3,346
464	양산면 호탄리	89	전	311
465	양산면 호탄리	84-1	전	823
466	양산면 호탄리	84-2	전	1,488
467	양산면 호탄리	347-1	답	91
468	양산면 호탄리	353-6	대	94
469	양산면 호탄리	347	대	7,548
470	양산면 호탄리	170	전	1,524
471	양산면 호탄리	324	전	922
472	양산면 호탄리	325-1	전	562
473	양산면 호탄리	77-1	전	1,236
474	양산면 호탄리	78-2	전	211
475	양산면 호탄리	254-1	답	190
476	양산면 호탄리	287-2	제방	40
477	양산면 호탄리	287-4	답	173
478	양산면 호탄리	288-2	답	216
479	양산면 호탄리	289-2	답	463
480	양산면 호탄리	290-1	답	54
481	양산면 호탄리	295-1	답	140
482	양산면 호탄리	296-5	잡종지	410
483	양산면 호탄리	296-6	잡종지	93
484	양산면 호탄리	297-1	답	50
485	양산면 호탄리	298-7	창고용지	76
486	양산면 호탄리	299-3	답	59
487	양산면 호탄리	299-4	도로	85
488	양산면 호탄리	300-4	답	216
489	양산면 호탄리	347-2	대	44
490	양산면 호탄리	353-5	대	21
491	양산면 호탄리	413-3	답	46
492	양산면 호탄리	413-4	답	206
493	양산면 호탄리	414-1	답	82
494	양산면 호탄리	420-6	임야	270
495	양산면 호탄리	420-7	임야	313
496	양산면 호탄리	420-8	임야	357
497	양산면 호탄리	455-1	답	74
498	양산면 호탄리	460-1	답	30
499	양산면 호탄리	724-3	답	215
500	양산면 호탄리	724-9	제방	218
501	양산면 호탄리	724-16	하천	1,068
502	양산면 호탄리	724-32	답	360
503	양산면 호탄리	724-33	답	233
504	양산면 호탄리	724-34	답	445
505	양산면 호탄리	741	도로	284
506	양산면 호탄리	741-1	도로	119
507	양산면 호탄리	741-2	도로	41
508	양산면 호탄리	744	도로	271
509	양산면 호탄리	746	도로	1,934
510	양산면 호탄리	748	도로	1,061
511	양산면 호탄리	749	도로	79
512	양산면 호탄리	750	도로	96
513	양산면 호탄리	752	도로	735
514	양산면 호탄리	753	도로	149
515	양산면 호탄리	754	도로	99

516	양산면 호탄리	756	도로	205
517	양산면 호탄리	769	도로	26
518	양산면 호탄리	770	도로	132
519	양산면 호탄리	772	도로	982
520	양산면 호탄리	724-25	하천	506
521	양산면 호탄리	724-26	하천	3,965
522	양산면 호탄리	724-27	하천	1,059
523	양산면 호탄리	724-29	하천	509
524	양산면 호탄리	724-30	하천	4,061
525	양산면 호탄리	724-31	하천	440
526	양산면 호탄리	724-37	하천	1,555
527	양산면 호탄리	724-38	하천	359
528	양산면 호탄리	735	구거	1,747
529	양산면 호탄리	735-1	구거	29
530	양산면 호탄리	735-2	구거	135
531	양산면 호탄리	736	구거	794
532	양산면 호탄리	736-1	구거	79
533	양산면 호탄리	742	구거	3,104
534	양산면 호탄리	745	구거	6,853
535	양산면 호탄리	747	구거	3,689
536	양산면 호탄리	751	구거	2,744
537	양산면 호탄리	755	구거	1,352
538	양산면 호탄리	741-3	도로	327
539	양산면 호탄리	741-4	담	153
540	양산면 호탄리	741-5	도로	137
541	양산면 호탄리	176	담	949
542	양산면 호탄리	244	담	813
543	양산면 호탄리	248	담	1,997
544	양산면 호탄리	254	담	1,380
545	양산면 호탄리	291	담	2,866
546	양산면 호탄리	307	담	1,193
547	양산면 호탄리	318	담	1,815
548	양산면 호탄리	453	담	922
549	양산면 호탄리	494	전	1,127
550	양산면 호탄리	724-6	담	1,388
551	양산면 호탄리	724-7	담	1,666
552	양산면 호탄리	724-14	담	1,097
553	양산면 호탄리	296-4	도로	102
554	양산면 호탄리	298-4	도로	8
555	양산면 호탄리	298-6	도로	25
556	양산면 호탄리	300-2	도로	215
557	양산면 호탄리	347-3	대	424
558	양산면 호탄리	354-3	도로	159
559	양산면 호탄리	356-2	도로	30
560	양산면 호탄리	357-2	도로	53
561	양산면 호탄리	358-2	도로	119
562	양산면 호탄리	360-3	도로	20
563	양산면 호탄리	361-2	도로	7
564	양산면 호탄리	378-3	수도용지	35
565	양산면 호탄리	411-2	도로	79
566	양산면 호탄리	412-2	도로	3
567	양산면 호탄리	413-2	도로	218
568	양산면 호탄리	287-3	제방	628
569	양산면 호탄리	289-1	제방	125
570	양산면 호탄리	724-15	전	724
571	양산면 호탄리	724-35	하천	644
572	양산면 호탄리	214	담	1,878
573	양산면 호탄리	317-3	전	1,838
574	양산면 호탄리	366	대	2,096

575	양산면 호탄리	241	전	600
576	양산면 호탄리	241-1	전	712
577	양산면 호탄리	242	담	655
578	양산면 호탄리	371-1	구거	591
579	양산면 호탄리	497-3	대	440
580	양산면 호탄리	497-5	대	210
581	양산면 호탄리	78-1	구거	222
582	양산면 호탄리	157-5	구거	142
583	양산면 호탄리	158-1	구거	550
584	양산면 호탄리	164-3	구거	1,224
585	양산면 호탄리	182	담	376
586	양산면 호탄리	182-2	담	388
587	양산면 호탄리	335	담	463
588	양산면 호탄리	341-1	구거	34
589	양산면 호탄리	349	구거	426
590	양산면 호탄리	368-1	구거	63
591	양산면 호탄리	370-1	구거	116
592	양산면 호탄리	373-3	구거	89
593	양산면 호탄리	374-1	임야	79
594	양산면 호탄리	375-5	구거	315
595	양산면 호탄리	378-1	구거	368
596	양산면 호탄리	387-1	구거	117
597	양산면 호탄리	387-3	구거	9
598	양산면 호탄리	388-1	구거	83
599	양산면 호탄리	416	담	2,764
600	양산면 호탄리	418-2	담	2,509
601	양산면 호탄리	472-2	구거	443
602	양산면 호탄리	479-1	구거	239
603	양산면 호탄리	482-3	구거	160
604	양산면 호탄리	482-5	구거	186
605	양산면 호탄리	483-3	구거	93
606	양산면 호탄리	484-3	구거	403
607	양산면 호탄리	485-1	구거	49
608	양산면 호탄리	489-1	구거	154
609	양산면 호탄리	490-1	구거	361
610	양산면 호탄리	497-4	구거	112
611	양산면 호탄리	154	대	456
612	양산면 호탄리	156-3	대	150
613	양산면 호탄리	156-6	대	247
614	양산면 호탄리	355-1	대	329
615	양산면 호탄리	355-2	대	224
616	양산면 호탄리	360-5	대	186
617	양산면 호탄리	296-1	창고용지	122
618	양산면 호탄리	298-5	창고용지	584
619	양산면 호탄리	298-8	창고용지	218

9. 진천군 노원2지구

순번	토지소재	지번	지목	면적(㎡)
1	이월면 노원리	420-42	전	309
2	이월면 노원리	435-2	구거	99
3	이월면 노원리	443-3	도로	109
4	이월면 노원리	443-8	도로	69
5	이월면 노원리	443-11	대	152
6	이월면 노원리	443-12	대	43
7	이월면 노원리	447-2	임야	114
8	이월면 노원리	479-3	도로	526
9	이월면 노원리	479-12	대	387

10	이월면 노원리	481-1	전	357
11	이월면 노원리	435-4	전	367
12	이월면 노원리	443-5	대	30
13	이월면 노원리	480	전	116
14	이월면 노원리	481-4	전	364
15	이월면 노원리	569-1	답	370
16	이월면 노원리	1022	구거	2,564
17	이월면 노원리	1023-4	도로	67
18	이월면 노원리	1066	구거	18,067
19	이월면 노원리	1066-1	구거	71
20	이월면 노원리	1066-2	구거	370
21	이월면 노원리	479-13	도로	20
22	이월면 노원리	479-14	도로	60
23	이월면 노원리	479-15	도로	17
24	이월면 노원리	479-16	도로	46
25	이월면 노원리	479-17	도로	79
26	이월면 노원리	479-18	도로	294
27	이월면 노원리	479-19	도로	69
28	이월면 노원리	1023	도로	867
29	이월면 노원리	1067	도로	136
30	이월면 노원리	1068	도로	1,686
31	이월면 노원리	1069	도로	585
32	이월면 노원리	1070	도로	149
33	이월면 노원리	445	대	198
34	이월면 노원리	465-2	대	407
35	이월면 노원리	477-4	도로	83
36	이월면 노원리	478-2	도로	162
37	이월면 노원리	479-20	도로	218
38	이월면 노원리	480-2	전	317
39	이월면 노원리	481-6	도로	30
40	이월면 노원리	489-3	도로	86
41	이월면 노원리	491-2	도로	119
42	이월면 노원리	492-3	도로	66
43	이월면 노원리	492-6	도로	122
44	이월면 노원리	492-7	도로	26
45	이월면 노원리	493-1	도로	78
46	이월면 노원리	495-2	도로	102
47	이월면 노원리	495-3	도로	42
48	이월면 노원리	496-2	도로	40
49	이월면 노원리	568-4	도로	26
50	이월면 노원리	568-6	도로	198
51	이월면 노원리	570-3	도로	56
52	이월면 노원리	572-1	임야	23
53	이월면 노원리	573-5	도로	146
54	이월면 노원리	574-6	도로	71
55	이월면 노원리	574-7	도로	451
56	이월면 노원리	575-2	도로	33
57	이월면 노원리	575-3	도로	8
58	이월면 노원리	505-2	구거	126
59	이월면 노원리	590-17	전	1,091
60	이월면 노원리	590-18	전	645
61	이월면 노원리	590-19	전	1,765
62	이월면 노원리	590-20	전	337
63	이월면 노원리	1004-6	전	2,073
64	이월면 노원리	1004-7	전	2,529
65	이월면 노원리	1004-8	전	942
66	이월면 노원리	1004-10	전	1,537
67	이월면 노원리	496-1	대	2,258
68	이월면 노원리	485	전	1,650

69	이월면 노원리	487	전	1,392
70	이월면 노원리	450	대	631
71	이월면 노원리	451	대	660
72	이월면 노원리	451-1	전	384
73	이월면 노원리	451-2	전	93
74	이월면 노원리	460-1	대	701
75	이월면 노원리	443-4	대	526
76	이월면 노원리	475	전	397
77	이월면 노원리	1004-9	전	1,220
78	이월면 노원리	483	대	836
79	이월면 노원리	443-2	대	516
80	이월면 노원리	447	전	2,598
81	이월면 노원리	479-11	대	377
82	이월면 노원리	505-6	답	1,045
83	이월면 노원리	484	대	397
84	이월면 노원리	472-9	대	380
85	이월면 노원리	492-1	전	534
86	이월면 노원리	492-5	전	405
87	이월면 노원리	572	임야	113
88	이월면 노원리	573-3	전	177
89	이월면 노원리	461	전	896
90	이월면 노원리	479-8	대	436
91	이월면 노원리	455	답	96
92	이월면 노원리	479-10	대	436
93	이월면 노원리	1015-39	답	53
94	이월면 노원리	481-3	전	1,557
95	이월면 노원리	472-6	대	290
96	이월면 노원리	472-7	대	253
97	이월면 노원리	459-1	대	575
98	이월면 노원리	491-1	전	2,172
99	이월면 노원리	491-3	전	17
100	이월면 노원리	1004-11	전	367
101	이월면 노원리	486	전	605
102	이월면 노원리	486-2	답	1,190
103	이월면 노원리	486-3	전	2,810
104	이월면 노원리	441	전	99
105	이월면 노원리	490-2	도로	188
106	이월면 노원리	568-1	전	3,318
107	이월면 노원리	568-2	대	172
108	이월면 노원리	569-2	전	1,520
109	이월면 노원리	569-4	답	856
110	이월면 노원리	570-1	대	639
111	이월면 노원리	570-2	전	2,732
112	이월면 노원리	570-4	도로	10
113	이월면 노원리	570-5	대	6
114	이월면 노원리	570-6	전	5
115	이월면 노원리	574-5	전	17
116	이월면 노원리	472-4	대	241
117	이월면 노원리	472-5	대	1,387
118	이월면 노원리	503-1	답	1,537
119	이월면 노원리	505-1	답	258
120	이월면 노원리	505-5	답	129
121	이월면 노원리	508-1	답	400
122	이월면 노원리	509-1	답	853
123	이월면 노원리	569-3	전	727
124	이월면 노원리	460-2	대	651
125	이월면 노원리	488-1	대	212
126	이월면 노원리	488-2	전	1,488
127	이월면 노원리	454	대	644

128	이월면 노원리	454-1	도로	17
129	이월면 노원리	458	대	811
130	이월면 노원리	482-1	대	377
131	이월면 노원리	487-1	과수원	9,536
132	이월면 노원리	489-1	대	132
133	이월면 노원리	489-2	대	660
134	이월면 노원리	489-4	전	97
135	이월면 노원리	490-1	전	754
136	이월면 노원리	456	대	492
137	이월면 노원리	435-6	전	417
138	이월면 노원리	436	전	1,583
139	이월면 노원리	437	전	1,355
140	이월면 노원리	443-6	대	674
141	이월면 노원리	575-1	전	554
142	이월면 노원리	476-1	답	337
143	이월면 노원리	476-2	답	770
144	이월면 노원리	477-1	답	833
145	이월면 노원리	477-2	전	169
146	이월면 노원리	477-3	전	1,273
147	이월면 노원리	478-1	전	767
148	이월면 노원리	443-7	대	1,309
149	이월면 노원리	463-1	전	466
150	이월면 노원리	492-2	전	728
151	이월면 노원리	447-1	대	411
152	이월면 노원리	449	전	347
153	이월면 노원리	479-2	대	481
154	이월면 노원리	479-4	대	440
155	이월면 노원리	479-22	도로	16
156	이월면 노원리	465-1	전	674
157	이월면 노원리	1004-3	전	4,969
158	이월면 노원리	444-1	대	377
159	이월면 노원리	444-2	전	1,018
160	이월면 노원리	446	전	1,068
161	이월면 노원리	448	전	89
162	이월면 노원리	480-1	대	671
163	이월면 노원리	479-7	대	579
164	이월면 노원리	493	전	1,730
165	이월면 노원리	459-2	대	390
166	이월면 노원리	459-3	대	36
167	이월면 노원리	443-1	대	486
168	이월면 노원리	504	묘지	1,021
169	이월면 노원리	571-2	전	917
170	이월면 노원리	571-3	전	121
171	이월면 노원리	571-4	전	182
172	이월면 노원리	571-5	전	2
173	이월면 노원리	571-6	전	28
174	이월면 노원리	482-2	답	673
175	이월면 노원리	472-1	대	129
176	이월면 노원리	473-1	대	100
177	이월면 노원리	473-3	전	492
178	이월면 노원리	473-4	대	346
179	이월면 노원리	474-2	대	532
180	이월면 노원리	487-2	전	1,275
181	이월면 노원리	487-3	임야	7,553
182	이월면 노원리	474-1	전	1,180
183	이월면 노원리	453-1	대	284
184	이월면 노원리	453-2	대	240
185	이월면 노원리	453-3	전	276
186	이월면 노원리	456-1	대	281

187	이월면 노원리	479-5	대	516
188	이월면 노원리	495-1	전	3,618
189	이월면 노원리	458-1	대	333
190	이월면 노원리	435-3	대	607
191	이월면 노원리	435-7	대	67
192	이월면 노원리	472-10	대	296
193	이월면 노원리	479-6	대	668
194	이월면 노원리	473-2	도로	10
195	이월면 노원리	479-9	대	301
196	이월면 노원리	488-3	전	2,572
197	이월면 노원리	481-2	대	413
198	이월면 노원리	479-1	대	417
199	이월면 노원리	434	전	379
200	이월면 노원리	434-1	대	900
201	이월면 노원리	481-5	대	327
202	이월면 노원리	482-6	대	178
203	이월면 노원리	574-1	전	2,909
204	이월면 노원리	574-2	전	466
205	이월면 노원리	567	전	1,670
206	이월면 노원리	568-5	전	3,007
207	이월면 노원리	442	전	473
208	이월면 노원리	443-9	전	301
209	이월면 노원리	443-10	대	387
210	이월면 노원리	456-2	전	384
211	이월면 노원리	457	대	635
212	이월면 노원리	482-4	도로	266
213	이월면 노원리	482-5	도로	50
214	이월면 노원리	472-8	대	525
215	이월면 노원리	568-3	도로	324
216	이월면 노원리	571-1	도로	149
217	이월면 노원리	574-3	도로	63
218	이월면 노원리	574-4	도로	407
219	이월면 노원리	435-1	대	750
220	이월면 노원리	464	대	175
221	이월면 노원리	573-1	전	460
222	이월면 노원리	573-2	도로	73
223	이월면 노원리	573-4	전	10
224	이월면 노원리	435-5	대	605
225	이월면 노원리	471	전	185
226	이월면 노원리	479-21	대	164
227	이월면 노원리	486-1	전	374
228	이월면 노원리	433	전	212
229	이월면 노원리	439	전	172
230	이월면 노원리	440	전	245
231	이월면 노원리	462	묘지	863
232	이월면 노원리	463-2	전	426
233	이월면 노원리	472-2	도로	33
234	이월면 노원리	472-3	도로	36
235	이월면 노원리	494-1	전	184
236	이월면 노원리	494-2	도로	26
237	이월면 노원리	494-3	전	11

10. 괴산군 신기지구

순번	토지소재	지번	지목	면적(㎡)
1	문광면 신기리	312-1	답	1,094
2	문광면 신기리	312-2	답	1,362
3	문광면 신기리	312-3	답	760

4	문광면 신기리	312-4	답	40
5	문광면 신기리	313-1	전	403
6	문광면 신기리	313-2	전	909
7	문광면 신기리	313-3	전	378
8	문광면 신기리	313-4	전	128
9	문광면 신기리	314-1	전	327
10	문광면 신기리	314-2	도로	56
11	문광면 신기리	315-1	대	1,881
12	문광면 신기리	315-2	도로	36
13	문광면 신기리	315-3	도로	26
14	문광면 신기리	316-0	전	377
15	문광면 신기리	317-1	전	132
16	문광면 신기리	317-2	도로	251
17	문광면 신기리	317-3	전	23
18	문광면 신기리	318-1	대	660
19	문광면 신기리	318-2	도로	26
20	문광면 신기리	318-3	구거	341
21	문광면 신기리	318-4	전	836
22	문광면 신기리	318-5	전	1,360
23	문광면 신기리	319-1	대	357
24	문광면 신기리	319-2	전	232
25	문광면 신기리	319-3	도로	73
26	문광면 신기리	319-4	전	3
27	문광면 신기리	319-5	구거	250
28	문광면 신기리	319-6	전	440
29	문광면 신기리	320-1	답	1,896
30	문광면 신기리	320-2	도로	30
31	문광면 신기리	320-3	도로	63
32	문광면 신기리	320-4	도로	40
33	문광면 신기리	320-5	구거	693
34	문광면 신기리	320-6	답	1,009
35	문광면 신기리	321-0	전	212
36	문광면 신기리	322-1	대	560
37	문광면 신기리	322-2	대	560
38	문광면 신기리	322-3	대	177
39	문광면 신기리	322-4	대	185
40	문광면 신기리	322-5	대	452
41	문광면 신기리	323-0	대	631
42	문광면 신기리	324-1	대	545
43	문광면 신기리	324-2	전	446
44	문광면 신기리	325-0	대	250
45	문광면 신기리	325-1	대	315
46	문광면 신기리	325-2	대	673
47	문광면 신기리	326-0	대	446
48	문광면 신기리	326-1	대	290
49	문광면 신기리	326-2	대	511
50	문광면 신기리	326-3	대	11
51	문광면 신기리	326-4	대	56
52	문광면 신기리	326-6	대	591
53	문광면 신기리	326-7	대	747
54	문광면 신기리	326-8	대	728
55	문광면 신기리	327-0	전	1,702
56	문광면 신기리	328-0	답	1,140
57	문광면 신기리	329-0	전	1,683
58	문광면 신기리	330-0	답	1,792
59	문광면 신기리	331-0	답	1,012
60	문광면 신기리	332-0	답	1,610
61	문광면 신기리	333-0	답	248
62	문광면 신기리	334-1	답	565

63	문광면 신기리	334-2	대	268
64	문광면 신기리	335-0	답	2,983
65	문광면 신기리	337-0	답	687
66	문광면 신기리	339-1	답	195
67	문광면 신기리	339-2	도로	36
68	문광면 신기리	339-4	답	328
69	문광면 신기리	340-0	답	4,210
70	문광면 신기리	340-1	구거	63
71	문광면 신기리	341-0	답	550
72	문광면 신기리	342-1	답	965
73	문광면 신기리	342-2	도로	46
74	문광면 신기리	343-1	답	582
75	문광면 신기리	343-2	도로	56
76	문광면 신기리	344-1	답	1,437
77	문광면 신기리	344-2	도로	53
78	문광면 신기리	344-3	도로	69
79	문광면 신기리	344-4	답	1,984
80	문광면 신기리	345-0	답	436
81	문광면 신기리	346-0	전	635
82	문광면 신기리	347-0	전	797
83	문광면 신기리	348-0	하천	582
84	문광면 신기리	349-1	답	2,671
85	문광면 신기리	349-2	도로	258
86	문광면 신기리	350-0	전	727
87	문광면 신기리	351-0	답	942
88	문광면 신기리	352-1	전	817
89	문광면 신기리	352-2	도로	136
90	문광면 신기리	353-1	답	580
91	문광면 신기리	353-2	도로	73
92	문광면 신기리	353-4	답	1,307
93	문광면 신기리	354-0	전	1,842
94	문광면 신기리	354-1	구거	379
95	문광면 신기리	354-2	전	411
96	문광면 신기리	355-0	대	182
97	문광면 신기리	356-0	대	509
98	문광면 신기리	357-1	전	873
99	문광면 신기리	357-2	도로	10
100	문광면 신기리	358-1	전	3,878
101	문광면 신기리	358-2	도로	20
102	문광면 신기리	359-0	전	3,779
103	문광면 신기리	359-1	구거	1,069
104	문광면 신기리	360-0	대	1,584
105	문광면 신기리	360-2	대	284
106	문광면 신기리	360-3	대	1,498
107	문광면 신기리	361-0	전	2,533
108	문광면 신기리	362-0	전	1,702
109	문광면 신기리	363-0	답	807
110	문광면 신기리	364-0	답	367
111	문광면 신기리	365-0	하천	248
112	문광면 신기리	366-0	하천	1,332
113	문광면 신기리	369-0	공정용지	2,805
114	문광면 신기리	369-1	전	334
115	문광면 신기리	369-2	전	725
116	문광면 신기리	369-3	전	205
117	문광면 신기리	369-4	전	450
118	문광면 신기리	395-0	전	476
119	문광면 신기리	403-0	전	1,484
120	문광면 신기리	404-0	전	704
121	문광면 신기리	405-0	전	823

122	문광면 신기리	406-0	전	126
123	문광면 신기리	407-0	전	717
124	문광면 신기리	407-1	전	1,983
125	문광면 신기리	408-0	전	555
126	문광면 신기리	409-0	답	1,203
127	문광면 신기리	410-0	전	1,177
128	문광면 신기리	411-0	답	3,012
129	문광면 신기리	412-0	답	1,983
130	문광면 신기리	413-0	답	873
131	문광면 신기리	414-0	답	1,937
132	문광면 신기리	415-0	전	83
133	문광면 신기리	416-0	전	152
134	문광면 신기리	417-0	전	602
135	문광면 신기리	417-1	전	294
136	문광면 신기리	418-0	전	288
137	문광면 신기리	419-0	임야	1,835
138	문광면 신기리	419-1	임야	489
139	문광면 신기리	419-2	임야	456
140	문광면 신기리	420-0	임야	651
141	문광면 신기리	421-0	전	493
142	문광면 신기리	421-1	전	4,939
143	문광면 신기리	422-0	임야	1,987
144	문광면 신기리	422-1	전	5,474
145	문광면 신기리	423-0	임야	1,322
146	문광면 신기리	424-1	임야	50
147	문광면 신기리	424-2	전	542
148	문광면 신기리	424-3	임야	621
149	문광면 신기리	425-0	전	965
150	문광면 신기리	426-0	전	1,260
151	문광면 신기리	427-1	전	793
152	문광면 신기리	427-2	임야	360
153	문광면 신기리	428-0	전	182
154	문광면 신기리	429-0	답	1,405
155	문광면 신기리	430-0	답	311
156	문광면 신기리	431-0	전	403
157	문광면 신기리	432-0	전	711
158	문광면 신기리	433-0	답	1,177
159	문광면 신기리	434-1	답	1,289
160	문광면 신기리	434-2	답	985
161	문광면 신기리	434-3	전	182
162	문광면 신기리	434-4	임야	417
163	문광면 신기리	434-5	전	522
164	문광면 신기리	435-0	전	655
165	문광면 신기리	435-1	전	1,260
166	문광면 신기리	436-0	전	3,197
167	문광면 신기리	437-1	전	1,484
168	문광면 신기리	437-2	임야	2,179
169	문광면 신기리	438-0	전	2,436
170	문광면 신기리	439-0	전	1,465
171	문광면 신기리	439-1	전	165
172	문광면 신기리	440-0	답	3,841
173	문광면 신기리	441-0	답	1,554
174	문광면 신기리	442-1	전	200
175	문광면 신기리	442-2	전	820
176	문광면 신기리	442-4	전	1,224
177	문광면 신기리	443-0	전	1,025
178	문광면 신기리	444-0	임야	397
179	문광면 신기리	445-0	임야	251
180	문광면 신기리	446-0	임야	288

181	문광면 신기리	447-0	답	261
182	문광면 신기리	448-0	답	559
183	문광면 신기리	449-0	답	569
184	문광면 신기리	450-0	답	89
185	문광면 신기리	451-0	전	714
186	문광면 신기리	452-0	답	555
187	문광면 신기리	453-0	답	93
188	문광면 신기리	454-0	전	1,101
189	문광면 신기리	455-0	답	1,412
190	문광면 신기리	456-0	답	1,273
191	문광면 신기리	457-1	전	2,235
192	문광면 신기리	457-2	답	1,038
193	문광면 신기리	458-0	묘지	631
194	문광면 신기리	459-0	전	707
195	문광면 신기리	460-0	전	1,828
196	문광면 신기리	461-0	대	496
197	문광면 신기리	461-2	전	836
198	문광면 신기리	463-0	전	288
199	문광면 신기리	464-0	대	1,015
200	문광면 신기리	465-0	전	152
201	문광면 신기리	466-0	대	714
202	문광면 신기리	467-0	대	744
203	문광면 신기리	468-0	전	298
204	문광면 신기리	469-0	전	264
205	문광면 신기리	470-1	대	486
206	문광면 신기리	470-2	대	582
207	문광면 신기리	470-3	대	536
208	문광면 신기리	470-4	대	417
209	문광면 신기리	470-5	대	294
210	문광면 신기리	470-6	대	664
211	문광면 신기리	471-1	대	493
212	문광면 신기리	471-2	대	202
213	문광면 신기리	471-3	대	195
214	문광면 신기리	472-0	전	377
215	문광면 신기리	473-0	대	661
216	문광면 신기리	474-0	전	96
217	문광면 신기리	475-1	대	783
218	문광면 신기리	475-2	전	489
219	문광면 신기리	475-3	대	420
220	문광면 신기리	475-4	전	858
221	문광면 신기리	475-5	구거	301
222	문광면 신기리	475-6	전	586
223	문광면 신기리	476-0	전	609
224	문광면 신기리	476-1	구거	242
225	문광면 신기리	476-2	전	1,179
226	문광면 신기리	477-1	전	218
227	문광면 신기리	477-2	도로	208
228	문광면 신기리	477-3	전	169
229	문광면 신기리	478-0	전	169
230	문광면 신기리	479-0	답	90
231	문광면 신기리	479-2	답	501
232	문광면 신기리	480-0	대	800
233	문광면 신기리	480-2	대	867
234	문광면 신기리	480-3	대	737
235	문광면 신기리	481-0	대	953
236	문광면 신기리	481-2	창고용지	430
237	문광면 신기리	481-3	전	666
238	문광면 신기리	481-4	전	3,110
239	문광면 신기리	482-0	대	549

240	문광면 신기리	483-0	전	691
241	문광면 신기리	484-0	전	251
242	문광면 신기리	485-0	전	307
243	문광면 신기리	486-0	전	1,364
244	문광면 신기리	486-1	구거	1,840
245	문광면 신기리	486-2	전	2,619
246	문광면 신기리	487-1	전	626
247	문광면 신기리	488-0	대	412
248	문광면 신기리	488-1	대	330
249	문광면 신기리	488-2	전	810
250	문광면 신기리	489-1	전	2,387
251	문광면 신기리	489-2	도로	271
252	문광면 신기리	489-3	전	17
253	문광면 신기리	496-0	전	305
254	문광면 신기리	496-2	전	5,414
255	문광면 신기리	497-0	전	255
256	문광면 신기리	497-2	전	1,066
257	문광면 신기리	616-10	전	1,090
258	문광면 신기리	616-13	대	1,952
259	문광면 신기리	616-14	전	1,034
260	문광면 신기리	616-15	양어장	1,578
261	문광면 신기리	616-16	양어장	1,962
262	문광면 신기리	616-17	접종지	356
263	문광면 신기리	616-19	대	397
264	문광면 신기리	616-21	유지	380
265	문광면 신기리	616-22	하천	915
266	문광면 신기리	616-24	유지	713
267	문광면 신기리	616-25	유지	796
268	문광면 신기리	616-39	하천	1,504
269	문광면 신기리	619-2	도로	97
270	문광면 신기리	619-3	접종지	478
271	문광면 신기리	625-0	도로	731
272	문광면 신기리	626-0	구거	8,340
273	문광면 신기리	627-0	도로	2,942
274	문광면 신기리	636-0	도로	298
275	문광면 신기리	649-0	구거	3,620
276	문광면 신기리	산88-0	임야	19,835
277	문광면 신기리	산89-0	임야	2,678
278	문광면 신기리	산90-0	임야	5,240
279	문광면 신기리	산91-0	임야	34,810
280	문광면 신기리	산92-0	임야	198
281	문광면 신기리	산93-0	임야	5,851
282	문광면 신기리	산94-0	임야	19,835
283	문광면 신기리	산95-0	임야	1,983
284	문광면 신기리	산96-1	임야	9,190
285	문광면 신기리	산96-2	임야	38,281
286	문광면 신기리	산97-1	임야	17,950
287	문광면 신기리	산97-2	임야	16,165
288	문광면 신기리	산98-1	임야	30,843
289	문광면 신기리	산98-2	임야	40,860
290	문광면 신기리	산99-0	임야	21,719
291	문광면 신기리	산100-1	임야	14,281
292	문광면 신기리	산100-2	임야	12,099
293	문광면 신기리	산101-0	임야	2,579
294	문광면 신기리	산102-1	임야	1,091
295	문광면 신기리	산102-3	임야	992
296	문광면 신기리	산103-0	임야	24,206
297	문광면 신기리	산103-1	임야	2,273
298	문광면 신기리	산104-0	임야	2,151

299	문광면 신기리	산104-1	임야	4,791
300	문광면 신기리	산105-1	임야	14,876
301	문광면 신기리	산106-1	임야	11,802
302	문광면 신기리	산106-2	임야	11,901
303	문광면 신기리	산107-0	임야	15,570
304	문광면 신기리	산108-0	임야	10,612
305	문광면 신기리	산109-1	임야	23,008
306	문광면 신기리	산109-2	임야	25,091
307	문광면 신기리	산110-0	임야	26,579
308	문광면 신기리	산111-0	임야	14,083
309	문광면 신기리	산112-0	임야	7,934
310	문광면 신기리	산113-0	임야	51,570
311	문광면 신기리	산114-0	임야	16,562

11. 음성군 교통지구

순번	토지소재	지번	지목	면적(㎡)
1	음성을 읍내리	625-5	대	367
2	음성을 읍내리	625-12	대	235
3	음성을 읍내리	625-14	대	20
4	음성을 읍내리	614-2	도로	53
5	음성을 읍내리	624-3	도로	99
6	음성을 읍내리	624-24	도로	13
7	음성을 읍내리	625-8	도로	278
8	음성을 읍내리	625-17	도로	125
9	음성을 읍내리	552-2	하천	457
10	음성을 읍내리	552-1	제방	136
11	음성을 읍내리	611-3	제방	15
12	음성을 읍내리	611-8	제방	45
13	음성을 읍내리	613-2	제방	150
14	음성을 읍내리	613-9	제방	391
15	음성을 읍내리	616-11	도로	10
16	음성을 읍내리	616-13	도로	10
17	음성을 읍내리	622-2	도로	185
18	음성을 읍내리	624-25	도로	7
19	음성을 읍내리	825-53	도로	2,000
20	음성을 읍내리	850	도로	23
21	음성을 읍내리	623-4	도로	159
22	음성을 읍내리	625-6	대	281
23	음성을 읍내리	851	도로	66
24	음성을 읍내리	611-2	대	265
25	음성을 읍내리	611-4	대	41
26	음성을 읍내리	611-5	대	57
27	음성을 읍내리	611-6	대	63
28	음성을 읍내리	611-7	도로	34
29	음성을 읍내리	624-2	대	10
30	음성을 읍내리	622-3	도로	3
31	음성을 읍내리	625-16	대	119
32	음성을 읍내리	621-16	도로	72
33	음성을 읍내리	611-1	대	36
34	음성을 읍내리	612-3	대	50
35	음성을 읍내리	625-10	대	122
36	음성을 읍내리	624-14	도로	50
37	음성을 읍내리	616-19	대	1
38	음성을 읍내리	609-2	대	230
39	음성을 읍내리	625-23	대	314
40	음성을 읍내리	627-2	대	291
41	음성을 읍내리	616	대	36

42	음성읍	음내리	624-10	대	304
43	음성읍	음내리	625-22	대	66
44	음성읍	음내리	625-9	대	281
45	음성읍	음내리	614-5	대	1,527
46	음성읍	음내리	625-7	대	509
47	음성읍	음내리	626-2	대	450
48	음성읍	음내리	614-4	대	397
49	음성읍	음내리	625-21	대	516
50	음성읍	음내리	624-12	대	536
51	음성읍	음내리	613-1	대	400
52	음성읍	음내리	625-19	대	545
53	음성읍	음내리	623-3	대	20
54	음성읍	음내리	616-1	대	615
55	음성읍	음내리	616-12	도로	3
56	음성읍	음내리	616-4	대	445
57	음성읍	음내리	624-18	대	96
58	음성읍	음내리	610-3	대	130
59	음성읍	음내리	624-15	대	294
60	음성읍	음내리	610-4	대	43
61	음성읍	음내리	612-1	대	109
62	음성읍	음내리	612-4	대	87
63	음성읍	음내리	616-7	대	26
64	음성읍	음내리	616-16	대	3
65	음성읍	음내리	616-17	대	10
66	음성읍	음내리	616-18	대	6
67	음성읍	음내리	624-4	대	13
68	음성읍	음내리	624-31	도로	142
69	음성읍	음내리	627-6	대	13
70	음성읍	음내리	613-7	대	2,321
71	음성읍	음내리	612-5	대	43
72	음성읍	음내리	612-7	대	7
73	음성읍	음내리	624-27	도로	542
74	음성읍	음내리	614-1	도로	384
75	음성읍	음내리	616-21	대	178
76	음성읍	음내리	624-5	도로	185
77	음성읍	음내리	624-6	도로	43
78	음성읍	음내리	609-1	대	227
79	음성읍	음내리	624-11	대	188
80	음성읍	음내리	625-20	대	397
81	음성읍	음내리	624-29	도로	23
82	음성읍	음내리	624-23	대	301
83	음성읍	음내리	624-30	대	96
84	음성읍	음내리	614-6	대	247
85	음성읍	음내리	625-11	대	387
86	음성읍	음내리	624-8	대	116
87	음성읍	음내리	624-32	대	60
88	음성읍	음내리	624-1	대	343
89	음성읍	음내리	624-9	대	357
90	음성읍	음내리	624-16	대	162
91	음성읍	음내리	624-17	대	142
92	음성읍	음내리	624-33	대	335
93	음성읍	음내리	609-3	대	100
94	음성읍	음내리	625-13	대	281
95	음성읍	음내리	625-3	대	331
96	음성읍	음내리	612	대	123
97	음성읍	음내리	612-2	대	89
98	음성읍	음내리	612-6	대	22
99	음성읍	음내리	614-3	대	202
100	음성읍	음내리	625-15	대	446

12. 단양군 상1지구

순번	토지소재	지번	지목	면적(㎡)	
1	영춘면	상리	74-4	대	342
2	영춘면	상리	85	전	815
3	영춘면	상리	86	대	977
4	영춘면	상리	113-2	잡종지	1,004
5	영춘면	상리	270-4	잡종지	1,224
6	영춘면	상리	111-4	답	1,639
7	영춘면	상리	111-5	답	121
8	영춘면	상리	112-5	잡종지	137
9	영춘면	상리	112-6	전	1,078
10	영춘면	상리	271-5	답	22
11	영춘면	상리	271-6	답	11
12	영춘면	상리	307-6	전	92
13	영춘면	상리	307-7	전	40
14	영춘면	상리	307-8	전	4
15	영춘면	상리	307-9	전	301
16	영춘면	상리	308-5	전	1,677
17	영춘면	상리	308-10	전	246
18	영춘면	상리	309-2	임야	143
19	영춘면	상리	310-1	전	990
20	영춘면	상리	310-2	전	2,769
21	영춘면	상리	310-5	전	36
22	영춘면	상리	310-6	전	448
23	영춘면	상리	311-2	전	13
24	영춘면	상리	313-1	전	350
25	영춘면	상리	314-5	전	1,436
26	영춘면	상리	314-7	전	28
27	영춘면	상리	341-1	임야	20
28	영춘면	상리	342-1	하천	1,340
29	영춘면	상리	344-3	전	50
30	영춘면	상리	348-1	전	1,060
31	영춘면	상리	349-1	전	1,506
32	영춘면	상리	349-2	전	52
33	영춘면	상리	349-3	전	87
34	영춘면	상리	537-2	전	2,423
35	영춘면	상리	310-3	전	50
36	영춘면	상리	310-4	전	150
37	영춘면	상리	525-1	전	100
38	영춘면	상리	536-1	전	400
39	영춘면	상리	537-1	하천	200
40	영춘면	상리	538-2	도로	628
41	영춘면	상리	701	도로	69
42	영춘면	상리	701-5	도로	75
43	영춘면	상리	700	구거	1,552
44	영춘면	상리	712	도로	586
45	영춘면	상리	715	도로	5,783
46	영춘면	상리	717	구거	457
47	영춘면	상리	718	구거	580
48	영춘면	상리	719	구거	3,600
49	영춘면	상리	720	도로	292
50	영춘면	상리	721	구거	924
51	영춘면	상리	722	도로	418
52	영춘면	상리	723	구거	312
53	영춘면	상리	724	구거	690
54	영춘면	상리	725	구거	1,264
55	영춘면	상리	726	구거	1,332
56	영춘면	상리	343	전	298

57	영춘면 상리	343-1	전	393
58	영춘면 상리	699-7	도로	872
59	영춘면 상리	701-2	도로	56
60	영춘면 상리	701-4	도로	58
61	영춘면 상리	314-2	전	92
62	영춘면 상리	342	하천	353
63	영춘면 상리	348-2	전	399
64	영춘면 상리	283-1	답	480
65	영춘면 상리	283-2	답	1,228
66	영춘면 상리	332-2	답	1,416
67	영춘면 상리	332-3	답	1,458
68	영춘면 상리	40-2	대	466
69	영춘면 상리	40-6	전	357
70	영춘면 상리	333-3	답	780
71	영춘면 상리	333-4	답	720
72	영춘면 상리	333-5	답	954
73	영춘면 상리	347-1	전	1,128
74	영춘면 상리	347-2	답	636
75	영춘면 상리	347-3	답	528
76	영춘면 상리	347-4	답	426
77	영춘면 상리	347-5	답	588
78	영춘면 상리	540-4	도로	36
79	영춘면 상리	329-1	대	500
80	영춘면 상리	329-3	답	1,136
81	영춘면 상리	329-6	답	177
82	영춘면 상리	329-7	답	79
83	영춘면 상리	308-6	대	471
84	영춘면 상리	308-8	전	509
85	영춘면 상리	308-13	전	920
86	영춘면 상리	96	전	294
87	영춘면 상리	328-10	대	330
88	영춘면 상리	328-12	답	462
89	영춘면 상리	산6-6	임야	634
90	영춘면 상리	331	답	1,666
91	영춘면 상리	64	전	35
92	영춘면 상리	64-2	전	132
93	영춘면 상리	64-3	전	45
94	영춘면 상리	524	전	984
95	영춘면 상리	111-2	답	671
96	영춘면 상리	111-3	답	521
97	영춘면 상리	336-2	답	630
98	영춘면 상리	76	대	2,017
99	영춘면 상리	93	전	715
100	영춘면 상리	95	잡종지	533
101	영춘면 상리	95-2	전	68
102	영춘면 상리	95-4	전	97
103	영춘면 상리	278-1	답	1,344
104	영춘면 상리	278-2	답	672
105	영춘면 상리	278-3	답	888
106	영춘면 상리	100	전	555
107	영춘면 상리	112-1	전	618
108	영춘면 상리	112-2	잡종지	1,520
109	영춘면 상리	112-4	전	86
110	영춘면 상리	112-7	잡종지	1,331
111	영춘면 상리	275-3	답	296
112	영춘면 상리	275-4	답	507
113	영춘면 상리	276-1	잡종지	1,636
114	영춘면 상리	276-2	잡종지	1,574
115	영춘면 상리	산1	임야	12,191

116	영춘면 상리	산2-4	묘지	2,345
117	영춘면 상리	산2-5	묘지	5,930
118	영춘면 상리	산4-3	임야	42
119	영춘면 상리	산4-8	임야	140
120	영춘면 상리	산4-4	구거	128
121	영춘면 상리	산15-2	임야	260
122	영춘면 상리	20-3	전	94
123	영춘면 상리	23	전	2,899
124	영춘면 상리	33	전	2,390
125	영춘면 상리	34-1	전	1,053
126	영춘면 상리	37-3	전	1,291
127	영춘면 상리	37-4	전	996
128	영춘면 상리	48-1	잡종지	300
129	영춘면 상리	48-2	도로	405
130	영춘면 상리	51-4	전	229
131	영춘면 상리	61-2	전	462
132	영춘면 상리	65-1	전	22
133	영춘면 상리	67-1	전	3,658
134	영춘면 상리	67-2	답	1,053
135	영춘면 상리	67-4	답	2,202
136	영춘면 상리	68-1	답	409
137	영춘면 상리	68-2	답	1,260
138	영춘면 상리	69-1	답	1,131
139	영춘면 상리	69-2	답	611
140	영춘면 상리	69-4	답	197
141	영춘면 상리	72-3	대	1
142	영춘면 상리	80-2	전	684
143	영춘면 상리	80-3	답	1,716
144	영춘면 상리	80-4	답	1,260
145	영춘면 상리	80-5	답	1,842
146	영춘면 상리	81	답	1,842
147	영춘면 상리	82-1	답	612
148	영춘면 상리	82-2	답	582
149	영춘면 상리	82-3	답	816
150	영춘면 상리	83-1	답	1,518
151	영춘면 상리	83-2	답	1,308
152	영춘면 상리	83-3	답	1,098
153	영춘면 상리	86-1	대	84
154	영춘면 상리	87-1	전	179
155	영춘면 상리	87-2	전	22
156	영춘면 상리	89-1	답	624
157	영춘면 상리	89-2	답	654
158	영춘면 상리	89-3	답	1,377
159	영춘면 상리	89-4	답	1,064
160	영춘면 상리	89-5	답	45
161	영춘면 상리	93-1	전	22
162	영춘면 상리	97-4	전	53
163	영춘면 상리	101-1	답	726
164	영춘면 상리	101-2	답	714
165	영춘면 상리	101-3	답	1,164
166	영춘면 상리	101-4	답	1,140
167	영춘면 상리	101-5	답	1,204
168	영춘면 상리	101-6	답	980
169	영춘면 상리	101-7	답	1,157
170	영춘면 상리	101-8	답	109
171	영춘면 상리	103-1	답	2,148
172	영춘면 상리	103-2	답	2,436
173	영춘면 상리	103-3	답	2,364
174	영춘면 상리	103-4	답	1,952

175	영춘면 상리	103-5	답	1,672
176	영춘면 상리	105-1	전	341
177	영춘면 상리	105-2	전	131
178	영춘면 상리	110-3	답	510
179	영춘면 상리	110-2	답	368
180	영춘면 상리	111-1	답	1,430
181	영춘면 상리	111-6	답	295
182	영춘면 상리	111-7	답	123
183	영춘면 상리	114-1	답	1,439
184	영춘면 상리	114-2	답	2,452
185	영춘면 상리	114-3	답	2,189
186	영춘면 상리	114-4	답	1,084
187	영춘면 상리	116-3	전	70
188	영춘면 상리	117	답	222
189	영춘면 상리	117-1	답	42
190	영춘면 상리	119-4	답	281
191	영춘면 상리	119-5	답	93
192	영춘면 상리	119-6	답	369
193	영춘면 상리	119-7	답	181
194	영춘면 상리	131-1	답	1
195	영춘면 상리	275-9	답	5
196	영춘면 상리	276-5	잡종지	6
197	영춘면 상리	277-1	답	473
198	영춘면 상리	307-2	전	113
199	영춘면 상리	307-3	전	433
200	영춘면 상리	309	임야	1,466
201	영춘면 상리	311-1	전	304
202	영춘면 상리	312-1	전	19
203	영춘면 상리	313	전	668
204	영춘면 상리	314-1	전	531
205	영춘면 상리	314-4	전	479
206	영춘면 상리	314-6	전	81
207	영춘면 상리	315-1	전	108
208	영춘면 상리	316	전	50
209	영춘면 상리	316-2	전	53
210	영춘면 상리	318-1	전	199
211	영춘면 상리	319	전	2,241
212	영춘면 상리	320-1	전	118
213	영춘면 상리	321	대	113
214	영춘면 상리	321-1	대	20
215	영춘면 상리	322	묘지	4,878
216	영춘면 상리	322-1	묘지	48
217	영춘면 상리	323-1	대	66
218	영춘면 상리	327	대	136
219	영춘면 상리	332-5	답	1,748
220	영춘면 상리	334-1	대	449
221	영춘면 상리	335	전	130
222	영춘면 상리	335-1	전	48
223	영춘면 상리	336-3	답	690
224	영춘면 상리	336-4	답	360
225	영춘면 상리	336-5	답	450
226	영춘면 상리	336-6	답	300
227	영춘면 상리	338-1	전	233
228	영춘면 상리	339-1	전	1,706
229	영춘면 상리	340-1	전	260
230	영춘면 상리	341	임야	3,011
231	영춘면 상리	344-1	잡종지	994
232	영춘면 상리	344-5	잡종지	998
233	영춘면 상리	345-1	전	331

234	영춘면 상리	346-1	전	142
235	영춘면 상리	348	전	275
236	영춘면 상리	541-4	전	628
237	영춘면 상리	541-2	도로	60
238	영춘면 상리	307	전	3,005
239	영춘면 상리	536	전	1,021
240	영춘면 상리	538-4	전	697
241	영춘면 상리	333-1	답	1,736
242	영춘면 상리	526-2	전	783
243	영춘면 상리	526	대	689
244	영춘면 상리	526-3	전	162
245	영춘면 상리	94-2	대	251
246	영춘면 상리	94-1	잡종지	858
247	영춘면 상리	113-1	답	1,056
248	영춘면 상리	35-1	전	813
249	영춘면 상리	47	전	631
250	영춘면 상리	47-1	전	1,323
251	영춘면 상리	47-2	전	1,001
252	영춘면 상리	47-3	전	483
253	영춘면 상리	74-1	대	345
254	영춘면 상리	333-2	답	1,812
255	영춘면 상리	336-1	답	1,014
256	영춘면 상리	48	전	645
257	영춘면 상리	97-2	대	93
258	영춘면 상리	산6-3	임야	67
259	영춘면 상리	40-5	전	97
260	영춘면 상리	40-8	전	2,272
261	영춘면 상리	347-6	답	630
262	영춘면 상리	347-8	답	624
263	영춘면 상리	50	묘지	132
264	영춘면 상리	산3	임야	3,570
265	영춘면 상리	49	전	2,889
266	영춘면 상리	90	전	325
267	영춘면 상리	74-2	대	516
268	영춘면 상리	40-9	전	65
269	영춘면 상리	40-10	전	62
270	영춘면 상리	52-3	전	132
271	영춘면 상리	63	전	298
272	영춘면 상리	65	전	1,271
273	영춘면 상리	328-1	답	2,592
274	영춘면 상리	328-6	답	850
275	영춘면 상리	328-7	답	876
276	영춘면 상리	328-8	답	918
277	영춘면 상리	328-9	답	924
278	영춘면 상리	328-11	답	834
279	영춘면 상리	329-2	답	642
280	영춘면 상리	329-4	답	1,242
281	영춘면 상리	329-5	답	1,492
282	영춘면 상리	332-1	답	1,302
283	영춘면 상리	332-4	답	1,436
284	영춘면 상리	271-3	답	998
285	영춘면 상리	271-4	답	1,201
286	영춘면 상리	91	대	612
287	영춘면 상리	74-5	대	414
288	영춘면 상리	535-1	전	232
289	영춘면 상리	535-5	전	16
290	영춘면 상리	337-3	대	328
291	영춘면 상리	337-9	답	357
292	영춘면 상리	337-8	답	461

293	영춘면 상리	328-2	답	888
294	영춘면 상리	328-5	답	958
295	영춘면 상리	537	전	2,937
296	영춘면 상리	538-3	전	100
297	영춘면 상리	271-1	답	1,158
298	영춘면 상리	271-2	답	1,148
299	영춘면 상리	291	답	1,934
300	영춘면 상리	330	답	1,798
301	영춘면 상리	74-7	도로	172
302	영춘면 상리	78-1	대	549
303	영춘면 상리	272-1	답	1,050
304	영춘면 상리	272-2	답	1,054
305	영춘면 상리	산5	임야	3,537
306	영춘면 상리	44-1	전	160
307	영춘면 상리	25	묘지	1,441
308	영춘면 상리	539-2	전	106
309	영춘면 상리	539-1	도로	260
310	영춘면 상리	100-5	전	2,662
311	영춘면 상리	404	전	298
312	영춘면 상리	283-3	답	1,472
313	영춘면 상리	283-4	답	1,636
314	영춘면 상리	84	대	467
315	영춘면 상리	270-1	답	606
316	영춘면 상리	270-2	답	310
317	영춘면 상리	270-3	답	1,120
318	영춘면 상리	108	대	512
319	영춘면 상리	109	대	231
320	영춘면 상리	272-3	답	1,522
321	영춘면 상리	276-4	답	762
322	영춘면 상리	337-1	답	498
323	영춘면 상리	337-2	답	780
324	영춘면 상리	337-4	답	696
325	영춘면 상리	337-5	답	516
326	영춘면 상리	337-6	답	1,032
327	영춘면 상리	337-7	답	786
328	영춘면 상리	535-3	전	10
329	영춘면 상리	24	임야	939
330	영춘면 상리	46	임야	288
331	영춘면 상리	92	대	1,064
332	영춘면 상리	산32-2	임야	991
333	영춘면 상리	334	대	764
334	영춘면 상리	275-5	답	947
335	영춘면 상리	115-1	임야	78
336	영춘면 상리	535-2	도로	218
337	영춘면 상리	317-1	답	584
338	영춘면 상리	317-2	답	339
339	영춘면 상리	317-4	답	21
340	영춘면 상리	317-3	답	22
341	영춘면 상리	94-4	전	71
342	영춘면 상리	534-5	전	66
343	영춘면 상리	105	전	1,356
344	영춘면 상리	119-1	답	376
345	영춘면 상리	119-2	답	1,136
346	영춘면 상리	119-3	답	1,194
347	영춘면 상리	산4-6	임야	6,371
348	영춘면 상리	106-1	대	964
349	영춘면 상리	107-1	전	123
350	영춘면 상리	276-3	답	630
351	영춘면 상리	62	전	182

352	영춘면 상리	72-1	전	2,357
353	영춘면 상리	72-2	대	475
354	영춘면 상리	75	대	1,283
355	영춘면 상리	273-1	답	264
356	영춘면 상리	273-2	답	756
357	영춘면 상리	273-3	답	756
358	영춘면 상리	131	답	1,625
359	영춘면 상리	78-2	전	785
360	영춘면 상리	42-1	전	1,041
361	영춘면 상리	347-7	전	996
362	영춘면 상리	347-9	답	588
363	영춘면 상리	529	전	310
364	영춘면 상리	533-2	전	174
365	영춘면 상리	534-3	전	112
366	영춘면 상리	534-2	도로	681
367	영춘면 상리	534-1	전	1,299
368	영춘면 상리	70	전	350
369	영춘면 상리	279-1	답	1,026
370	영춘면 상리	279-3	답	774
371	영춘면 상리	71-1	전	496
372	영춘면 상리	71-2	대	635
373	영춘면 상리	71-3	전	403
374	영춘면 상리	279-2	답	962
375	영춘면 상리	45-1	전	66
376	영춘면 상리	308-3	전	516
377	영춘면 상리	308-9	전	43
378	영춘면 상리	540-2	전	205
379	영춘면 상리	538-1	전	30
380	영춘면 상리	279-4	답	360
381	영춘면 상리	306-1	답	1,062
382	영춘면 상리	277	답	2,281

충청북도 고시 제2013-166호

주택건설사업자 행정처분

우리 도에 등록된 주택건설사업자 중 국세 및 지방세를 체납한 업체에 대하여 국세징수법 제7조, 지방세기본법 제65조, 주택법 제13조의 규정에 의하여 행정 처분하고 다음과 같이 고시합니다.

2013년 7월 19일

충 청 북 도 지 사

행 정 처 분 내 역

등록번호	업 체 명	대표자	소 재 지	처분내용	처분사유	처분근거
충북-주택 2005-0032호	랜드마크 홀딩스(주)	안성열	청주시 흥덕구 사직 대로 307번길 15 (사직동)	영업정지12월 ('13.07.16~ '14.07.15)	국세, 지방세 체납	국세징수법 제7조제2항 지방세기본법 제65조제2항 주택법제13조

끝.

충청북도 고시 제2013-167호

도로구역결정(변경) 및 지형도면 고시

도로법 제24조의 규정에 의하여 도로구역을 아래와 같이 결정(변경)하고, 토지이용규제기본법 제8조의 규정에 의하여 지형도면을 아래와 같이 고시 합니다.

2013년 7월 19일
충청북도지사

1. 도로구역결정(변경)내용

구분	노선번호 (노선명)	구 간	연장 (km)	주요 경과지	구역결정(변경) 이유	비고
변경	지방도 502호 (화남~탄부선)	시점 : 충북 보은군 회남면 은운리 129-2 종점 : 충북 보은군 회남면 은운리 155-2	0.69	-	보은 분저~은운간 도로포장공사에 따른 도로구역(변 경) 결정	

2. 사업시행기간 : 2013. 7. ~ 2014. 7.(공사준공시까지)

3. 사업 시행자 : 충청북도지사

4. 설계도서, 자금계획 등의 공람기간 및 장소

가. 공람기간 : 사업기간 내

나. 공람장소 : 충청북도 도로과, 보은군 안전건설과, 옥천군 안전건설과

다. 공람내용 : 설계도서, 자금계획, 도로구역 결정도

라. 사용 또는 수용할 토지 등 물건조서 및 소유권이외의 권리명세서 : 따로 붙임

마. 지형도면의 고시는 본 고시로 갈음하며, 따로 작성·고시하지 않음
(공람장소 비치)

5. 국토의 계획 및 이용에 관한 법률에 관한 사항 : 해당없음
6. 수용 또는 사용할 토지 및 지장물 조서 : 따로 붙임
7. 토지이용규제기본법 제8조 및 동법 시행령 제7조에 의한 지형도면 등은 일반인이 열람할 수 있도록 충청북도 도로관리사업소 본소 및 보은군 안전건설과, 옥천군 안전건설과 토지이용규제정보시스템 (<http://luris.mltm.go.kr>)에서 열람이 가능함.

사용 또는 수용할 토지등 건물조서 및 소유권이외의 권리명세서

□ 도로구역 편입용지조서

순번	소재지	지번	지목	지적(㎡)	편입(분할)면적	소유자		관계인		권리관계
						주소	성명	주소	성명	
충청북도 보은군 회남면 , 충청북도 옥천군 안내면										
1	은운	129-2	도	645	620	238	김재명	미등기		
2	은운	129-5	전	201	201	보은군	국			
3	은운	산29-7	임	122.876	192	서울 성북 장위 258-18	김한수	-	-	-
4	은운	128-2	도	327	88	옥천 안내 연주	김시중	미등기		
5	은운	127-2	도	96	14	옥천 안내 연주	김시중	미등기		
6	답양	213-3	도	67	2	충청북도	국			
7	답양	213-2	도	354	16	보은군회남면은운리193	박석모	미등기		
8	답양	560-1	전	228	228	보은군 회남면 은운리 241	차성준	미등기		
9	답양	559-1	답	162	18	서울시 강남구 논현동 262-20 한양빌라 502	차오모	-	-	-
10	은운	129-4	전	351	332	보은군	국			
11	은운	327	도	1,409	23	건설부	국			
12	은운	128-3	전	314	99	193	박석균	-	-	-
13	은운	127-3	답	926	74	인천시 남구 용현동 191-68	박동출	-	-	-
14	은운	127-6	도	26	2	충청북도	국			
15	답양	718	도	1,577	1,184	건설부	국			
16	답양	산56-4	임	489,521	158	산림청	국			
17	답양	산56-1	도	1,488	1,090	보은 보은 학림 174	남해선	미등기		
18	답양	560-2	도	245	144	보은군 회남면 은운리 241	차성준	미등기		

□ 지장물 조서

일련 번호	소재지	물건의 종류	구조 및 규격	수량	단위	소유자		비고
						성명	주소	
1	은운리 129-2	한전주		1	기			
2	담양리 718	체신주		1	기	KT		
3	담양리 718	한전주		1	기			
4	담양리 산56-1	한전주		1	기			
5	담양리 산56-1	체신주		1	기	KT		
6	담양리 산56-1	한전주		1	기			
7	담양리 산56-1	체신주		1	기	KT		
8	담양리 560-1	한전주		1	기			
9	은운리 129-4	추락위험 표지판		1	ea	도로관리사업소		
10	은운리 129-4	체신주		1	기	KT		
11	은운리 129-2	체신주		1	기	KT		
12	은운리 129-2	수변구역 말뚝		1	ea	옥천군		
13	은운리 129-2	체신주		1	기	KT		
14	은운리 129-2	수변구역 표지판		1	ea	옥천군		
15	은운리 128-3	체신주		1	기	KT		
16	은운리 327	체신주		1	기	KT		
17	담양리 산56-4	체신주		1	기	KT		
18	담양리 산56-1	체신주		1	기	KT		
19	담양리 560-2	체신주		1	기	KT		

충청북도 고시 제2013-168호

접도구역지정(변경) 및 지형도면 고시

도로법 제49조 제2항의 규정에 의하여 접도구역을 아래와 같이 지정하고, 토지이용규제기본법 제8조의 규정에 의거 지형도면을 고시합니다.

2013년 7월 19일
충청북도지사

1. 접도구역 지정(변경) 내용

도로의 지정	지방도 502호	노 선 명	회남~탄부선
접도구역지정 (변경)구간	시점 : 충북 보은군 회남면 은운리 129-2 종점 : 충북 보은군 회남면 은운리 155-2 (L=0.69km)		
접도구역지정 (변경)목적	○ 보은 분저~은운간 도로포장공사 도로구역 결정(변경) 고시 구간을 접도구역으로 지정하여 장래의 도로확장을 위한 공간 확보 ○ 도로구조의 손괴방지, 도로변 미관보존 및 교통 위험 방지		

2. 접도구역의 지정범위 : 도로경계선으로부터 양측 각각 5.0m 범위 내

3. 위치도 : 1/25,000 지형도와 같음 (별첨)

4. 접도구역 지정(변경) 관련 내용 등

가. 공람장소 : 충청북도 도로관리사업소, 보은군 안전건설과, 옥천군 안전건설과

나. 공람내용 : 접도구역 지정(변경) 결정도 지적도(1/5,000) 등

다. 접도구역 지정(변경) 조서 : 따로붙임

라. 지형도면의 고시는 본 고시로 같음하며, 따로 작성·고시하지 않음
(공람장소 비치)

접도구역 편입용지 조서

□ 지방도 502호(회남~탄부선)

순 번	소재지	지번	지 목	지적 (㎡)	편입 (분할) 면적	소 유 자		관 계 인		권리 관계
						주 소	성 명	주 소	성 명	
충청북도 보은군 회남면 , 충청북도 옥천군 안내면										
1	은운리	129-1	전	983	353	대전 서구 월평동 266-1 셋별아파트 101-1302	고병화	-	-	-
2	은운리	산29-7	임	122,876	289	서울 성북 장위 258-18	김한수	-	-	-
3	은운리	128-1	전	734	10	보은군 회남면 은운리 193	박석균	-	-	-
4	은운리	128-2	도	327	215	옥천 안내 연주	김시중	미등기		
5	은운리	127-2	도	96	72	옥천 안내 연주	김시중	미등기		
6	답양리	213-1	전	1,120	101	보은군 회남면 은운리 151-6	이상철	-	-	-
7	답양리	213-2	도	354	274	보은군회남면은운리193	박석모	미등기		
8	은운리	127-4	도	7	7	옥천 안내 연주	김시중	미등기		
9	은운리	127-3	답	926	166	인천시 남구 용현동 191-68	박동출	-	-	-
10	은운리	128-3	전	314	177	193	박석균	-	-	-
11	답양리	산55-1	임	123,452	3	서울시 강서구 명일동 323-2	정국주	-	-	-
12	답양리	산56-4	임	489,521	755	산림청	국			
13	답양리	산56-1	도	1,488	675	보은 보은 학림 174	남해선	미등기		
14	답양리	560-3	임	172	77	보은군 회남면 은운리 241	차성준	미등기		
15	답양리	560-2	도	245	114	보은군 회남면 은운리 241	차성준	미등기		
16	답양리	산56-2	도	86	83	보은 보은 학림 174	남해선	미등기		

공 고

충청북도 공고 제2013-673호

비영리민간단체 등록 사항 공고

비영리민간단체지원법 제4조에 제2항에 따라 비영리민간단체 변경 등록 사항을 아래와 같이 알려 드립니다.

2013년 7월 19일
충청북도지사

등록 번호	단체명칭	사무소의 소재지	대표자	등록 연월일	주된사업	연락처	주관과
							등록구분
2000-1-충청 북도-18	대한어머 니회충북 연합회	충북 청주시 상당로 158번길 5(구, 여성회관1층)	남기에	2000. 5. 15.	<ul style="list-style-type: none"> - 여성을 위한 교육 문화사업 - 소비자보호운동 - 환경보호운동 - 여성의 사회참여 확대를 위한 사업 - 청소년 보호 및 선도 사업 - 노인복지 증진을 위한 사업 등 	043-252- 1242	여성정책 관실
							변경등록 -대표자

충청북도 공고 제2013-682호

산림사업법인 영업정지 공고문

「산림자원의 조성 및 관리에 관한 법률」 제24조에 따라 산림사업법인으로 등록 고시된 다음의 법인에 대하여 같은 법 제25조 제2항 및 같은 법 시행규칙 제28조 제1호 규정에 따라 아래와 같이 영업정지 처분을 공고합니다.

2013년 7월 16일
충청북도지사

1. 처분내용 : 영업정지 3개월
2. 정지기간 : 2013. 7. 16 ~ 2013. 10. 15(3개월)
3. 처분대상 업체

등록번호	등록 년월일	법인명	대표자	소재지	산림사업의 종 류	비고
충북 남부 2013-6	2013. 02.25.	(주)엘림우드 산림사업법인	김혜경	충북 보은군 보은읍 삼산로5길 10, 201호	숲가꾸기및 병해충방제	행정처분 1차

충청북도 공고 제2013-684호

도로공사계획의 공고

1. 도로법시행령 제29조의 규정에 의거 우리 도에서 시행하는 도로공사계획을 다음과 같이 공고합니다.
2. 공사계획의 내용 및 편입용지조서 등 관계도서와 그밖에 필요한 사항은 충청북도 도로관리사업소 본소 및 보은군 안전건설과, 옥천군 안전건설과에 비치하고, 토지소유자 및 이해관계인에게 보입니다.

2013년 7월 19일
충청북도지사

가. 도로공사계획의 내용

도로의 종류	노선명	공사명	구 간	사업규모	
지방도	지방도 502호 (회남~탄부선)	보은 분자~은운 도로확포장 공사	시점 : 충북 보은군 회남면 은운리 129-2 중점 : 충북 보은군 회남면 은운리 155-2	L=690m	총사업비 139백만원

나. 사업시행기간 : 2013. 7. ~ 2014. 7.(공사 준공시까지)

다. 사업시행자 : 충청북도지사

라. 기타사항

- 공사계획의 내용, 편입용지조서 등 관계도서와 그 밖에 필요한 사항은 충청북도 도로관리사업소 본소 및 보은군 안전건설과, 옥천군 안전건설과에 비치하고, 일반인에게 보입니다.

시군행정

충주시 고시 제2013-106호

충주 도시계획시설(도로:대로1-7호)사업 실시계획인가 고시

충주시 금릉동 금릉공원 일원의 충주 도시계획시설(도로:대로1-7호선) 사업에 대한 실시계획인가를 위하여 국토의 계획 및 이용에 관한 법률 제 88조 및 같은 법 시행령 제97조와 충청북도사무의위임조례 제2조의 규정에 의하여 실시계획을 인가하고, 국토의 계획 및 이용에 관한 법률 제91조와 같은법 시행령 제100조 규정에 의하여 이를 고시합니다.

2013년 7월 19일

충 주 시 장

1. 사업시행지의 위치
 - 충주시 금릉동 금릉공원 일원
2. 사업의 종류 및 명칭
 - 종 류 : 도시계획시설(도로:대로1-7호)사업
 - 명 칭 : 동부외곽순환도로개설(금릉공원) 공사
3. 사업면적 또는 규모
 - 규 모 : 도시계획도로개설 L = 200m, B = 35m
4. 사업시행자의 성명 및 주소
 - 성 명 : 충주시장(도로과)
 - 주 소 : 충북 충주시 으뜸로 21(금릉동 700번지)
5. 사업의 착수 및 준공예정일
 - 실시계획인가일 ~ 2015. 12. 31
6. 수용 또는 사용할 토지 또는 건물의 소재지·지번·지목 및 면적, 소유권과 소유권외의 권리의 명세 및 그 소유자·권리자의 성명·주소 : 붙임참조
7. 기타 관련서류는 충주시청 지역개발과(850-6131) 및 도로과(850-6223)에 비치하고 있음.

사용또는수용할토지관계인조사서

[동부의라순환도로개설(금동공원)공사]

일련번호	소재지		지목	지적 (㎡)	편입 면적 (㎡)	소유자		관계인			비고
	충주시 (동)	지번				주소	성명	주소	성명	소유권 이외의 권리	
1	금릉	271-18	과	376	376		충주시				
2	"	177-20	과	1,889	1,889		충주시				
3	"	126-2	답	288	288		충주시				
4	"	177-15	전	1,864	1,864		충주시				
5	"	176-1	대	23	23		충주시				
6	"	127-1	전	493	493		충주시				
7	"	128-1	과	498	498		충주시				
8	"	129-1	전	840	840		충주시				
9	"	125-45	도	1,800	1,800		충주시				
			소계	8,071	8,071						

사용또는 수용할지장물관계인조서

[동부의역삼환도포개설(금릉공원)공사]

일련 번호	소재지		종 류	장물내역		소유자		관계인		비고
	동	지번		구 조	수량	주소	성명	주소	성명	
1	금릉동	177-5	가 옥	시멘블럭스레트	102.0㎡	충주시 금릉동 177-5	권영길			
		177-6	가 옥	조립식판넬천막	29.8㎡					
		271-2	화 장 실	시멘블럭스레트	5.3㎡					
			콘테이너		1 식					
			창 고	시멘블럭스레트	49.6㎡					
			창 고	목조스레트	13.5㎡					
			창 고	양철 천막	33.5㎡					
			하 우 스	비닐하우스	390.0㎡					
2	금릉동	129	가 옥	시멘블럭스레트	32.5㎡	충주시 금릉동 128	강영호			
			가 옥	시멘블럭스레트	50.6㎡					
			건 사	철계스레트	29.9㎡					
			건 사	철계스레트	89.0㎡					
			건 사	철계스레트	32.3㎡					
			건 사	철계스레트	13.0㎡					

사용또는수용할지장물관계인조서

[동부외곽순환도로철(금릉공원)공사]

일련 번호	소재지		종 류	지 장 물 내 역		소 유 자	관 계 인		비고
	동	지 번		구 조	수 량		주 소	성 명	
2	금릉동	129	건 사	철계스레트	56.0㎡	충주시 금릉동 128		강영호	
			답	철망웁스	142.0m				
3	금릉동	128	가 옥	조립식판넬	66.2㎡	충주시 금릉동 129		윤평남	
3	금릉동	129	창 고	조립식판넬	22.0㎡				
			화 장 실	조립식판넬	14.8㎡				
			화 장 실	조립식판넬	2.5㎡				
			건 사	철계스레트	24.4㎡				
			건 사	철계스레트	5.5㎡				
3	금릉동	128	건 사	철계스레트	12.6㎡				
3	금릉동	129	건 사	철계스레트	8.5㎡				
			건 사	철계차광망	18.3㎡				
			건 사	철계차광망	75.2㎡				
3	금릉동	128	건 사	철계스레트	12.6㎡				
	금릉동	129	건 사	철계스레트	8.5㎡				
			건 사	철계차광망	18.3㎡				
			건 사	철계차광망	75.2㎡				

사용또는수용할지장물관계인조서

[동부외곽순환도로개설(금릉공원)공사]

일련 번호	소재지		종류	장물내역		주소		자 성 명	관계인		비고
	동	지번		구	조	주	소		주	소	
4	금릉동	177	조경수	버드나무(30년) 측백나무(30년)	300주 400주	충주시 연수동 1029		이한걸			
5	금릉동	177-4	콘테이너	6×3	2식	서울시 동대문구 이문동 346-16		임금식			
		177-4	파실수	사과나무(15년) 사과나무(10년) 사과나무(8년)	300주 260주 40주						
6	금릉동	271-4	파실수	사과나무(13년)	40주	충주시 금릉동 739-9		권오창			
				사과나무(10년)	35주						
7	금릉동	271-6	파실수	사과나무(13년)	60주	충주시 칠금동 362-35		권영범			

충주시 고시 제2013-136호

충주 도시관리계획(학교:건국대학교) 결정(변경) 및 지형도면 고시

충주시 단월동 322번지 일원의 도시계획시설(학교:건국대학교) 세부시설에 대하여 「국토의 계획 및 이용에 관한 법률」 제30조, 제32조 같은법 시행령 제 25조, 제27조 규정과 「토지이용규제기본법」 제8조 같은법 시행령 제7조 규정 및 「충청북도 사무위임 조례」 제2조의 규정에 의하여 다음과 같이 도시관리계획결정(변경) 및 지형도면 고시 합니다.

2013년 7월 19일
충 주 시 장

1. 충주 도시계획시설(학교 : 건국대학교) 결정(변경) 및 지형도면 조서

가. 도시계획시설 결정(변경) 조서(변경없음)

구분	도면 표시 번호	시설명	시설의 세분	위 치	면 적(m ²)			최 초 결정일	비 고
					기 정	변 경	변경후		
변경	28	건국 대학교	대학교	충주시 단월동 322번지 일원	348,503	-	348,503	충북고시 제1979-145호 (79.11.05)	자 연 녹 지 지 역

나. 세부시설 결정(변경) 조서

구분	도면 표시 번호	세 부 시설명	면 적 (m ²)			구 성 비 (%)		건축물의 높이 (변경없음)	비 고
			기 정	변 경	변경후	기 정	변 경		
계			348,503	-	348,503	100.0	100.0		
변경	1	교육시설용지	96,894	증 1,878	98,772	27.80	28.34	1/9	자 연 녹 지 지 역
변경	2	체육시설용지	93,223	-	93,223	26.75	26.75	1/3	
변경	3	지원시설용지	103,905	감 2,465	101,440	29.82	29.11	1/9	
변경	4	기반시설용지	29,000	증 587	29,587	8.32	8.49	-	
변경	5	광장시설용지	10,638	-	10,638	3.05	3.05	-	
변경	6	녹지시설용지	14,843	-	14,843	4.26	4.26	-	

■ 변경 사유서

도면표시번호	세부 시설명	변경내용	변경사유서
1	교육시설	○ 교육시설(글로벌강의동)신축으로 인한 교육시설부지 면적 증가 (증 1,878㎡)	학교 내 학생정원 증가 추세에 따른 관련학과 신설(글로벌강의동)로 인한 세부시설의 변경
3	지원시설	○ 글로벌 강의동 부지확보로 인한 지원 시설용지 면적감소(감2,465㎡)	
4	기반시설	○ 기반시설(도로)노선변경 및 연장증가 연장 67m증가, 면적 587㎡증가	

다. 건축물의 규모(건폐율, 용적률, 높이의 범위) 조서(변경없음)

구분	건 폐 율(%)	용 적 률(%)	높 이 (층 또는 m)
기정	15이하	50이하	9층이하

라. 기반시설 결정(변경) 조서

1) 도로 총괄(변경) 조서

구분	유별	합계			1류			2류			3류		
		노선수	연장	면적	노선수	연장	면적	노선수	연장	면적	노선수	연장	면적
기정	합계	4	2,110	29,000	1	948	20,410	2	676	5,637	1	486	2,953
변경	합계	4	2,177	29,587	1	948	20,410	2	743	6,224	1	486	2,953
기정	대로												
변경	대로												
기정	중로	1	948	20,410	1	948	20,410						
변경	중로	1	948	20,410	1	948	20,410						
기정	소로	3	1,162	8,590				2	676	5,637	1	486	2,953
변경	소로	3	1,229	9,177				2	743	6,224	1	486	2,953

2) 도로 결정(변경) 조서

구분	규 모				기능	연장 (m)	기 점	종 점	사용 형태	주요 경과지	최초 결정일	비고
	등급	류별	번호	폭인 (m)								
기정	중로	1	1	20		948	단월동 306-4번지 (대로 1-2)	단월동219-9번지 (대로 3-8)	일반 도로		충북고시 제1979-145호 (79.11.5)	건국대
변경		1	1	20		948	단월동 306-4번지 (대로 1-2)	단월동219-9번지 (대로 3-8)	일반 도로			
기정	소로	2	1	9		342	단월동322번지 (중원도서관(우))	단월동322번지 (교통광장1)	“			건국대
변경		2	1	9		409	단월동195-1번지 (창업보육센터(좌))	단월동322번지 (교통광장1)	..			
기정	소로	2	2	8		334	단월동219-5번지 (제3생활관입구)	단월동368번지 (공동연구동)	“			건국대
변경		2	2	8		334	단월동219-5번지 (제3생활관입구)	단월동368번지 (공동연구동)	“			
기정	소로	3	1	6		486	단월동322번지 (인문과학대학(좌))	단월동322번지 (사회과학대학(우))	“			건국대
변경		3	1	6		486	단월동322번지 (인문과학대학(좌))	단월동322번지 (사회과학대학(우))	..			

■ 변경사유서

변경 전 도로명	변경 후 도로명	변경내용	변경사유
중로(1-1)	중로(1-1)	변경없음	-
소로(2-1)	소로(2-1)	연장 67m증가, 선형변경	단지 내 순환도로 연장 및 선형변경
중로(3-2)	중로(3-2)	변경없음	-
소로(2-3)	소로(2-3)	변경없음	-

3) 광장 결정(변경) 조서(변경없음)

구분	도면표시번호	시설명	시설의세분	위 치	면 적(m ²)			최초결정일	비고
					기 정	변 경	변경후		
계					10,638	-	10,638	충북고시 제1979-145호	건국대
변경없음	①	광장	교통광장	충주시 단월동 322번지	2,768	-	2,768	(79.11.5)	건국대
	②	시설	일반광장	충주시 단월동 322번지	7,670	-	7,670		건국대

2. 충주 도시계획시설(학교·건국대학교)결정(변경) 및 지형도면 고시도 : 실음생략

3. 관계도서를 충주시청 지역개발과 (☎043-850-6113)에 비치하고

토지소유자 및 이해관계인에게 보입니다.

충주시 고시 제2013-137호

충주 도시계획시설(도로:소로1-20호)사업 실시계획인가 고시

충주시 목행동 일원의 충주 도시계획시설(도로:1-20호선)사업에 대한 실시계획인가를 위하여 국토의 계획 및 이용에 관한 법률 제88조 및 같은 법 시행령 제97조와 충청북도사무의위임조례 제2조의 규정에 의하여 실시계획을 인가하고, 국토의 계획 및 이용에 관한 법률 제91조와 같은 법 시행령 제100조 규정에 의하여 이를 고시합니다.

2013년 7월 19일

충 주 시 장

1. 사업시행지의 위치

- 충주시 목행동 일원 [(구)새한미디어사택 인접]

2. 사업의 종류 및 명칭

- 종 류 : 도시계획시설(도로:소로1-20호)사업
- 명 칭 : 목행 미륵리(소로1-20) 도시계획도로개설공사

3. 사업면적 또는 규모

- 규 모 : 도시계획도로개설 L = 60m, B = 10m

4. 사업시행자의 성명 및 주소

- 성 명 : 충주시장(도로과)
- 주 소 : 충북 충주시 으뜸로 21(금릉동 700번지)

5. 사업의 착수 및 준공예정일

- 실시계획인가일 ~ 2015. 12. 31

6. 수용 또는 사용할 토지 또는 건물의 소재지·지번·지목 및 면적, 소유권과 소유권외의 권리의 명세 및 그 소유자·권리자의 성명·주소 : 붙임참조

7. 기타 관련서류는 충주시청 지역개발과(850-6122) 및 도로과(850-6223)에 비치하고 있음.

충주시 고시 제2013-138호

충주 도시계획시설(도로:소로2-408호)사업 실시계획인가 고시

충주시 교현동 일원의 충주 도시계획시설(도로:소로2-408호선)사업에 대한 실시계획인가를 위하여 국토의 계획 및 이용에 관한 법률 제88조 및 같은 법 시행령 제97조와 충청북도사무의위임조례 제2조의 규정에 의하여 실시계획을 인가하고, 국토의 계획 및 이용에 관한 법률 제91조와 같은 법 시행령 제100조 규정에 의하여 이를 고시합니다.

2013년 7월 19일
충 주 시 장

1. 사업시행지의 위치
 - 충주시 교현동 245-5번지 일원
2. 사업의 종류 및 명칭
 - 종 류 : 도시계획시설(도로:소로2-408호)사업
 - 명 칭 : 교현2동(동촌길)도시계획도로개설공사
3. 사업면적 또는 규모
 - 규 모 : 도시계획도로개설 L=300m, B=9m
4. 사업시행자의 성명 및 주소
 - 성 명 : 충주시장(도로과)
 - 주 소 : 충북 충주시 으뜸로 21(금릉동 700번지)
5. 사업의 착수 및 준공예정일
 - 실시계획인가일 ~ 2015. 12. 31
6. 수용 또는 사용할 토지 또는 건물의 소재지·지번·지목 및 면적, 소유권과 소유권외의 권리의 명세 및 그 소유자·권리자의 성명·주소 : 붙임참조
7. 기타 관련서류는 충주시청 지역개발과(850-6122) 및 도로과(850-6223)에 비치하고 있음.

사용또는수용할토지관계인조사서

[교원1동(동촌길)도시계획도포개설공사]

일련번호	소재지		지목	지적(㎡)	편입면적(㎡)	소유자		관계인			비고
	충주시	지번				주소	성명	주소	성명	소유권 이외의 권리	
1	교현동	239-2	제	102	102	충주시 교현동 187	이진재				
2	"	237-2	제	115	115	용탄동 1056	김봉수				
3	"	242-4	제	466	466		국(건설부)				
4	"	233-2	제	225	225		충주시				
5	"	244-2	제	724	724		국(건설부)				
6	"	769	도	1,026	112		국(건설부)				
7	"	245-2	제	721	576		국(건설부)				
8	"	245-9	도	414	28		충주시				
9	"	246-7	도	40	40		충주시				
10	"	246-12	대	119	119		충주시				
11	"	246-10	대	83	20		충주시				
			소계	4,035	2,527						

사용또는수용할지장물관제인조서

[교현1동(동촌길) 도시계획도로개설공사]

일련 번호	시군구	동리	편입지 번호	물건의종류	구조및규격	수량 단위	소유자		관계인			비고
							주소	성명	주소	성명	주소	
1	충주시	교현동	239-2	창고	조립식판넬	24.3㎡	충주시 형설로 186	현석근				
2	충주시	교현동	237-2	화장실	블럭스레트	1.9㎡	충주시 동촌1길 6	김영철				
3	충주시	교현동	237-2	창고	블럭스레트	2.4㎡	충주시 동촌1길 6	김영철				
4	충주시	교현동	237-2	대문		1식	충주시 동촌1길 6	김영철				
5	충주시	교현동	237-2	담장	시멘블럭	4㎥	충주시 동촌1길 6	김영철				
6	충주시	교현동	237-2	바닥포장	콘크리트	16㎡	충주시 동촌1길 6	김영철				
7	충주시	교현동	242-4	담장	메쉬웬스	20M	충주시 거룡6길 27	최창균				
8	충주시	교현동	242-4	담장	강판	2M	충주시 거룡6길 27	최창균				
9	충주시	교현동	242-4	가옥	흙벽돌스레트(2층)	18.4㎡	충주시 교현동 242-6	손영자				
10	충주시	교현동	242-4	가옥	흙벽돌기와	64.5㎡	충주시 교현동 242-6	손영자				
11	충주시	교현동	242-4	창고	목조스레트	4.5㎡	충주시 교현동 242-6	손영자				
12	충주시	교현동	242-4	창고	목조스레트	6㎡	충주시 교현동 242-6	손영자				
13	충주시	교현동	242-4	기초	목조스레트	13㎡	충주시 교현동 242-6	손영자				

사용또는수용할지장물관제인조서

[교현1동(동촌길)도시계획도로개발공사]

인원 번호	시군구	동리	편입지 번호	물건의종류	구조및규격	수량 면적	소유자		관계인			비고
							주소	성명	주소	성명	권리의 종류및 내용	
14	충주시	교현동	242-4	세면대	콘크리트	5㎡	충주시 교현동 242-6	손영자				
15	충주시	교현동	244-2	창고	블럭스레트	93.15㎡	충주시 교현동 241-4	황경숙				
16	충주시	교현동	244-2	창고	블럭스레트	39.2㎡	충주시 교현동 241-4	황경숙				
17	충주시	교현동	244-2	창고	블럭스레트	19.58㎡	충주시 교현동 241-4	황경숙				
18	충주시	교현동	244-2	대문		1식	충주시 교현동 241-4	황경숙				
19	충주시	교현동	244-2	담장	시멘블럭	3.6M	충주시 교현동 241-4	황경숙				
20	충주시	교현동	244-2	보일러실	목조판넬	5㎡	충주시 교현동 241-4	황경숙				
21	충주시	교현동	244-2	간판	제일건축인테리어	1식	충주시 교현동 244-5	김용수				
22	충주시	교현동	244-2	이전비	자재이전비	1식	충주시 교현동 244-5	김용수				
23	충주시	교현동	244-2	창고	철파이프천막	45.4㎡	충주시 샘골길 43, 101동 301호(인림동, 남산그린캐슬)	이기성				
24	충주시	교현동	245-2	기숙	블럭스레트	46.3㎡	충주시 흥덕구예체르67번길 87, 03동 1402호 (사정동, 대원컨타일APT)	김영환				
25	충주시	교현동	245-2	담장	조립식	4M	"	"				
26	충주시	교현동	245-2	담장	시멘블럭	2M	"	"				

사용또는수용할지장물관계인조서

[교원1동(동촌길)도시계획도로개설공사]

일련 번호	시군구	동리	면적지 번	물건의종류	구조및규격	수량 면적	소유자		관계인			비고
							주소	성명	주소	성명	주 소	
27	충주시	교현동	245-2	병나무	f 20	1주	충주시 흥덕구 예체로67번길 87 103동1402호 (사창동, 대원간타널APT)	김영환				
28	충주시	교현동	245-2	가옥	블럭스레트	17㎡	충주시 동촌1길 24	박은생				
29	충주시	교현동	245-2	가추	블럭스레트	7.5㎡	충주시 동촌1길 24	박은생				
30	충주시	교현동	245-2	대문	양철헬스	1식	충주시 동촌1길 24	박은생				
31	충주시	교현동	245-2	간판		2식	충주시 동촌1길 24	박은생				
32	충주시	교현동	245-2	바닥포장	아스콘	30㎡	충주시 동촌1길 24	박은생				
33	충주시	교현동	245-2	담장	조림식	5M	충주시 동촌1길 24	박은생				
34	충주시	교현동	245-2	자귀나무		1주	충주시 동촌1길 24	박은생				
35	충주시	교현동	245-2	드릅나무		5주	충주시 동촌1길 24	박은생				
36	충주시	교현동	245-4	가옥	흙벽돌스레트	43.5㎡	충주시 동촌1길 26-1	심상예				
37	충주시	교현동	245-4	가추	목조스레트	15㎡	충주시 동촌1길 26-1	심상예				
38	충주시	교현동	245-4	담장	골합석	21.4M	충주시 동촌1길 26-1	심상예				
39	충주시	교현동	246-2	가옥	블럭합석	77㎡	충주시 동촌1길 28	한홍자				

사용또는수용할지장물관계제인조서

[교현1동(동촌길)도시계획도로개설공사]

일련 번호	시군구	동리	편입지 번	물건의종류	구조및규격	수량 면적	소유자		관계인			비고
							주소	성명	주소	성명	관리의 종류및 내용	
40	충주시	교현동	246-2	살구나무	φ8	1주	충주시 동촌1길 28	한충자				
41	충주시	교현동	244-4	바닥포장	콘크리트	36㎡	충주시 동촌2길 15	김춘기				
42	충주시	교현동	244-5	바닥포장	콘크리트	6.75㎡		미상				
43	충주시	교현동	246-7	바닥포장	콘크리트	40㎡	충주시 금릉로 45, 103등 804호 (침금동, 현대차APT)	홍수희				
44	충주시	교현동	246-12	바닥포장	콘크리트	119㎡	충주시 금릉로 45, 103등 804호 (침금동, 현대차APT)	홍수희				

충주시 고시 제2013-139호

충주 도시계획시설(도로:중로1-1호)사업 실시계획인가 고시

충주시 동량면 조동리 일원의 충주 도시계획시설(도로:중로1-1호)사업에 대한 실시계획인가를 위하여 국토의 계획 및 이용에 관한 법률 제88조 및 같은 법 시행령 제97조와 충청북도사무의위임조례 제2조의 규정에 의하여 실시계획을 인가하고, 국토의 계획 및 이용에 관한 법률 제91조와 같은 법 시행령 제100조 규정에 의하여 이를 고시합니다.

2013년 7월 19일
충 주 시 장

1. 사업시행지의 위치
 - 충주시 동량면 조동리 일원(동량우체국 앞)
2. 사업의 종류 및 명칭
 - 종 류 : 도시계획시설(도로:중로1-1호)사업
 - 명 칭 : 동량조동(중로1-1)도시계획도로개설공사
3. 사업면적 또는 규모
 - 규 모 : 도시계획도로개설 L=387m, B =18m
4. 사업시행자의 성명 및 주소
 - 성 명 : 충주시장(도로과)
 - 주 소 : 충북 충주시 으뜸로 21(금릉동 700번지)
5. 사업의 착수 및 준공예정일
 - 실시계획인가일 ~ 2015. 12. 31
6. 수용 또는 사용할 토지 또는 건물의 소재지·지번·지목 및 면적, 소유권과 소유권외의 권리의 명세 및 그 소유자·권리자의 성명·주소 : 붙임참조
7. 기타 관련서류는 충주시청 지역개발과(850-6122) 및 도로과(850-6223)에 비치하고 있음.

사용또는수용할토지관계인조서

【동량조동(중로1-1)도시계획도로개설공사】

인원 번호	소재지		지목	지적 ㎡	면적 ㎡	소유자		관계인		비고
	충주시	지번				주소	성명	주소	성명	
1	동량면 조동리 조동리	1353-14	전	29	8		충주시			
2	"	1345-13	도	2,198	1,660		충주시			
3	"	1348-5	수	98	98		충주시			
4	"	1410-4	수	82	82		충주시			
5	"	1347-4	수	44	44		충주시			
6	"	1347-1	도	10	6	읍내 향정	최규희			
7	"	1412-3	도	36	36	괴산군 정연면 장암리 537	심성준			
8	"	1763-1	도	7,259	719		국(건설부)			
9	"	1768-5	구	6,392	88		국(농수산부)			
10	"	1412-2	도	76	51	괴산군 정연면 장암리 537	심성준			
11	"	1416-11	도	141	141		국(재무부)			
12	"	1416-10	도	96	96		충원군			
소 계				16,461	3,029					

사용또는수용할토지관계인조사서

【동량조동(중로1-1)도시계획도로개원공사】

일련 번호	소재지		지목	지적 면적 ㎡	평면적 면적 ㎡	소유자		관계인		비고
	종주시	지번				주소	성명	주소	성명	
13		1416-9	도	61	61		종원근			
14		1418-3	도	169	18		홍주시			
15		1416-2	도	7	7	동량면 조동 1416	서순영			
16		1418-2	도	281	192		국(건설부)			
17		1419-4	도	8	8		홍주시			
18		1285-21	도	610	610		홍주시			
19		1287-18	전	18	18		홍주시			
20		1287-3	전	48	48		홍주시			
21		1287-11	수	134	134		홍주시			
22		1287-1	도	1,815	28	동량면 조동리 1461	권태동			
23		1285-2	도	337	337	홍주시 성내동 176	정영달			
24		1285-28	수	93	93		홍주시			
소 계				3,581	1,554					

사용또는수용할토지관계인조서

【동량조동(중로1-1)도시계획도로개설공사】

일련 번호	소재지		지목	면적 ㎡	소유자		관계인		비고
	충주시	지번			주소	성명	주소	성명	
25		1285-20	도	31		충청북도			
26	"	1285-18	도	23		충주시			
27	"	1264-3	도	3	충주시 성내동 176	정영달			
28	"	1263-3	도	222		충주시			
29	"	1285-17	도	8	서울 성북 정위 233-282	이상춘			
30	"	1285-16	도	13		충주시			
31	"	1285-3	도	113	충주시 성내동 176	정영달			
32	"	1285-1	도	13		종원군			
33	"	1353-3	전	35		충주시			
34	"	1348-6	수	119		충주시			
35	"	1348-2	전	5,508	연수동 930 세원아파트 104-702	이세령	동량면조동리 1287-10	입 보 조 합	근저당 권자
36	"	1410-2	수	24		충주시			
소 계				6,112					
				882					

사용또는수용할토지관계인조서

【동량조동(중로1-1)도시계획도로개설공사】

인원 번호	소재지		지목	지적 ㎡	면적 ㎡	소유자		관계인		비고
	충주시	지번				주소	성명	주소	성명	
37		1347-2	전	350	117	서울특별시강동구길동 산1-1삼익파크맨숀507-209	문남순외6인	서울특별시영등포구 신길동464-16	김순연	공유자
"	"	"	"					서울특별시은평구여촌동 29-19미건빌라-B1	서정은	공유자
"	"	"	"					서울특별시강남구역삼동 716동우센트레빌아파트 101-301	순수아	공유자
"	"	"	"					서울특별시동작구 시동동425-5	전인숙	공유자
"	"	"	"					서울특별시영등포구 신길동464-16	김순연	공유자
"	"	"	"					경기도안산시성북구 시남로2길6-8(월피동)	박정신	공유자
38	"	1411-2	수	94	94		충주시			
39	"	1411	대	565	135	동량면 조동리 1411	심옥분			
40	"	1345-20	수	57	14		충주시			
41	"	1412-5	수	204	168		충주시			
42	"	1416-14	대	53	53		국(재무부)			
43	"	1416-19	대	5	5		국(재무부)			
소 계					1,328	586				

사용또는수용할토지관계인조사서

【동량조동(중로1-1)도시계획도로개설공사】

일련 번호	소재지		지목	지적 면적 ㎡	면적 면적 ㎡	소유자		관계인		비고
	충주시	지번				주소	성명	주소	성명	
44	동량면 조동리	1416-13	대	11	11	동량면 조동리 1418-1	서순업			
45	"	1416-15	수	198	198		홍주시			
46	"	1416-16	수	49	49		홍주시			
47	"	1416-17	대	109	109	동량면 조동리 1418-1	서순업			
48	"	1416-8	도	48	48		충원군			
49	"	1288-5	전	119	119		충주시			
50	"	1288-3	수	253	253		충주시			
51	"	1288-6	전	10	10		충주시			
52	"	1288-9	전	15	15		충주시			
53	"	1288-7	전	461	1		충주시			
54	"	1287-8	전	128	60		충주시			
55	"	1287-20	전	19	19		충주시			
소 계				1,420	892					

사용또는수용할토지관계인조사서

【동양조동(중로1-1)도시계획도로개설공사】

일련 번호	소재지		지목	지적 면적 ㎡	편입 면적 ㎡	소유자		관계인		비고
	충주시	지번				주소	성명	주소	성명	
56	동량면 조동리	1287-12	수	12	12		충주시			
57	"	1287-14	대	139	139		충주시			
58	"	1285-29	전	44	44		충주시			
59	"	1287-13	수	164	164		충주시			
60	"	1285-27	수	100	100		충주시			
61	"	1287-19	대	248	248	동량면 조동리 1255	관암마을회 대표자김의택			
62	"	1285-26	수	64	64		충주시			
63	"	1285-8	전	37	37	서울시상복구장위동 233-282	이상춘			
64	"	1285-4	전	19	19		충주시			
65	"	1285-25	수	60	60		충주시			
66	"	1285-6	도	77	77	성내동 176	정영달			
67	"	1285-31	전	31	31		충주시			
68	"	1285-24	수	51	51		충주시			
69	"	1285-5	전	25	25	동량면 조동리 1277-2	관암마을회 대표자김의택			
70	"	1286-14	전	27	27	동량면 조동리 1277-2	관암마을회 대표자김의택			
		소 계		1,098	1,098					
		합 계		30,000	8,041					

제천시 고시 제2013-66호

제천 도시계획시설(자연장지)사업 실시계획(변경)인가 고시

제천 도시계획시설(자연장지)사업에 대하여 「국토의 계획 및 이용에 관한 법률」 제88조 및 충청북도 사무의 위임조례 제2조의 규정에 의거 실시계획 인가하고, 그 내용을 「국토의 계획 및 이용에 관한 법률」 제91조의 규정에 의거 아래와 같이 변경 고시합니다.

2013년 7월 19일
제 천 시 장

1. 사업의 개요

사업의 명칭	사업의 위치	사업의 종류	도시계획 결정현황	사업규모	사업기간	사업비 (백만원)	비고
자연장지 조성사업	제천시 송학면 포전리 373번지 일원	자연장지	A=50,870㎡	A=14,590㎡	인 가 일 ~ 2014. 12. 31	1,440	

- 2. 사업의 시행자 : 충북 제천시 내토로 295 제천시장
- 3. 변경사유 : 제천시 송학면 포전리 372번지 토지분할 및 토지소유자 주소 기재 착오에 따른 수용 또는 사용할 토지의 조서 변경
- 4. 수용 또는 사용할 토지의 조서

위치	지번	지목	지적 (㎡)	편입 면적 (㎡)	소유자		소유권외의 권리자		비고
					주소	성명	주소	성명	
제천시 송학면 포전리	373	전	2,060	1,900	제천시				
	374	답	1,514	1,514	제천시				
	372-2	잡	660	660	제천시				
	372-1	잡	3,763	3,763	제천시				
	606-2	구	80,769	1,072	국	농림부			
	597-4	도	13,679	1,436	제천시				
	372	답	2,740	556	서울시 노원구 공릉동 708 공릉1단지 @ 106-910	신기록			당초
	372-4	답	556	556	제천시 송학면 포전리 491	신기록			변경
	산81-1	임	4,702	1,891	제천시				
	산78-1	임	120,782	1,798	제천시				

토지대장 및 등기부등본에 의하여 작성함
작성자 지방행정주사보 유두열

청원군 고시 제2013-70호

청원 미래지지구 농어촌테마공원 조성사업 시행계획 변경 고시

농어촌정비법 제59조, 제61조의 규정에 의거 청원 미래지지구 농어촌 테마공원 조성사업에 대한 시행계획을 변경하고 아래와 같이 고시합니다.

2013년 7월 19일
청 원 군 수

1. 사업의 명칭

- 가. 사업의 명칭 : 청원 미래지지구 농어촌테마공원 조성사업
- 나. 사업의 위치 : 청원군 오창읍 용두리 산49-1번지 일원

2. 사업의 목적

- 청원생명쌀의 우수성에 대한 홍보 강화 및 쌀의 이미지를 활용한 시설 조성
- 농촌지역의 수려한 자연경관과 문화·사회 자원을 활용한 특정 테마의 휴양, 레저, 체험공간 조성
- 지역축제와 농업·농촌의 문화 공간 제공으로 지역주민의 소득 증대

3. 사업비

[단위:천원]

구 분	사업비			비 고
	당초	변경	증·감	
사업비	22,784,599	23,265,000	480,401	

4. 주요 사업내용

구 분	당 초	변 경	비 고
사업내용	<ul style="list-style-type: none"> • 기반시설 • 전시·놀이·체험마당 • 공공·문화·잔치마당 • 교육·체험마당 • 기타 시설 	<ul style="list-style-type: none"> • 기반시설 • 전시·놀이·체험마당 • 공공·문화·잔치마당 • 교육·체험마당 • 기타 시설 • 한옥마을조성 <ul style="list-style-type: none"> - 오창읍용두리산46번지 일원 - 단독주택 19동, 문화 및 집회시설(근린생활시설) 1동, 면적:24,685㎡ (대지 조성:18,603㎡) 	
구역면적	• 415,531㎡	• 397,243㎡	감18,288㎡

5. 변경사유

- 구역면적 : 테마공원 경계를 현지역건에 부합토록 일부 조정하였으며 또한 민자유치로 한옥단지 조성에 따른 추가면적 24,685㎡ 반영
- 기반시설 : 현지역건에 적합한 설계로 인한 공중 및 물량이 증가 되었으며 오창저수조성공사 준공예정으로 계획고 변경 조정
- 건축물 : 현지역건에 부합토록 설계를 조정하였으며 공원이라는 특성을 적용 전기, 통신, 방송시설 보강
- 체육교육시설 : 미래지 테마공원의 주제에 적합한 세부시설 보강으로 물량 증가
- 시설물 : 시설별 사업계획에 의한 공중 조정으로 물량 및 사업비 변동
- 용지매수 : 감정평가에 의한 용지매수 보상비 증가
- 기타관리비 : 사업물량 및 사업비 증가에 따른 관리비 상승

6. 사업시행자 : 청원군수

- 위탁시행자
 - 한국농어촌공사 청원지사장
 - 우성산업개발(주) ⇒ 한옥마을조성

7. 사업시행기간 : 2010년 ~ 2015년

- 1단계 : 2010년 1월 ~ 2013년 12월
- 2단계 : 2014년 1월 ~ 2015년 12월

8. 수용 또는 사용대상 토지 등의 명세서 : 별첨

9. 관계도서는 한국농어촌공사 청원지사(☎. 043-290-0577)와 청원군청 건설과 (☎. 043-252-3513), 건축디자인과(한옥마을조성사업 ☎. 043-251-3553)에 비치하고 있으며, 열람 할수 있습니다.

편입토지명세서							
일련 번호	토지현황					편입면적	비고
	면	리	지번	지목	공부상지적		
합 계					1,035,149.0	397,243.0	
1	오창읍	성산	0-10	가	7,496.0	7,496.0	
2	오창읍	성산	0-12	가	1,529.0	1,529.0	
3	오창읍	성산	309-4	도	361.0	79.0	
4	오창읍	성산	315-1	전	278.0	278.0	
5	오창읍	성산	316	답	149.0	149.0	
6	오창읍	성산	316-10	전	1.0	1.0	
7	오창읍	성산	316-2	전	1,018.0	1,018.0	
8	오창읍	성산	316-3	전	347.0	347.0	
9	오창읍	성산	316-4	도	258.0	258.0	
10	오창읍	성산	316-5	도	210.0	210.0	
11	오창읍	성산	316-6	답	396.0	396.0	
12	오창읍	성산	316-7	대	51.0	51.0	
13	오창읍	성산	316-8	전	1,412.0	1,412.0	
14	오창읍	성산	316-9	전	641.0	641.0	
15	오창읍	성산	317	답	63.0	63.0	
16	오창읍	성산	318	답	220.0	220.0	
17	오창읍	성산	318-1	답	8.0	8.0	
18	오창읍	성산	319	답	1,163.0	1,163.0	
19	오창읍	성산	319-1	답	1,478.0	1,478.0	
20	오창읍	성산	319-2	답	77.0	77.0	
21	오창읍	성산	320	답	2,967.0	2,967.0	
22	오창읍	성산	320-1	답	1,518.0	1,518.0	
23	오창읍	성산	320-2	답	725.0	725.0	
24	오창읍	성산	320-3	답	11.0	11.0	
25	오창읍	성산	320-4	답	5.0	5.0	
26	오창읍	성산	321	하천	496.0	392.0	
27	오창읍	성산	322	답	3,289.0	2,835.0	
28	오창읍	성산	322-1	답	5,640.0	5,640.0	
29	오창읍	성산	322-2	답	5,299.0	5,299.0	
30	오창읍	성산	322-3	답	3,435.0	3,435.0	
31	오창읍	성산	322-4	임야	198.0	198.0	
32	오창읍	성산	323	답	403.0	403.0	

일련 번호	토 지 현 황					편입면적	비 고
	면	리	지번	지목	공부상지적		
33	오창읍	성산	324	답	1,673.0	1,673.0	
34	오창읍	성산	325	전	3,464.0	587.0	
35	오창읍	성산	669-1	하천	250,417.0	15,238.0	
36	오창읍	성산	697	구	301.0	230.0	
37	오창읍	성산	산3	임야	4,364.0	1,459.0	
38	오창읍	성산	산4	임야	18,384.0	2,039.0	
39	오창읍	성산	산4-1	임야	9,835.0	5,025.0	
40	오창읍	성산	산80-1	임야	8,714.0	402.0	
41	오창읍	성산	산81-1	임야	23,441.0	21,669.0	
42	오창읍	성산	산81-2	임야	1,190.0	1,190.0	
43	오창읍	성산	산81-4	임야	11,154.0	11,154.0	
44	오창읍	성산	산81-5	임야	1,330.0	1,330.0	
45	오창읍	성산	산81-6	임야	2,016.0	2,016.0	
46	오창읍	성산	산81-7	임야	2,334.0	2,334.0	
47	오창읍	성산	산81-8	임야	1,772.0	1,772.0	
48	오창읍	성산	산82-1	임야	12,563.0	12,563.0	
49	오창읍	성산	산82-3	임야	2,754.0	2,754.0	
50	오창읍	성산	산82-4	임야	1,443.0	1,443.0	
51	오창읍	성산	산84-1	임야	10,904.0	10,904.0	
52	오창읍	성산	산84-5	도	2,918.0	2,522.0	
53	오창읍	성산	산84-7	도	850.0	850.0	
54	오창읍	성산	산84-8	도	198.0	198.0	
55	오창읍	성산	산84-9	도	128.0	47.0	
56	오창읍	성산	산89-10	임야	894.0	894.0	
57	오창읍	성산	산89-11	임야	57.0	57.0	
58	오창읍	성산	산89-12	임야	109.0	109.0	
59	오창읍	성산	산89-13	임야	10.0	10.0	
60	오창읍	성산	산89-4	임야	11,154.0	11,154.0	
61	오창읍	성산	산89-5	도	2,483.0	1,430.0	
62	오창읍	성산	산89-7	도	954.0	954.0	
63	오창읍	성산	산89-9	도	51.0	51.0	
64	오창읍	용두	169	구	2,487.0	430.0	
65	오창읍	용두	1	전	1,842.0	1,842.0	
66	오창읍	용두	1-1	전	1,003.0	1,003.0	
67	오창읍	용두	1-10	답	286.0	286.0	
68	오창읍	용두	1-2	답	2,544.0	2,544.0	

일련 번호	토 지 현 황					편입면적	비 고
	면	리	지번	지목	공부상지적		
69	오창읍	용두	1-3	전	38.0	38.0	
70	오창읍	용두	1-4	전	328.0	328.0	
71	오창읍	용두	1-5	전	478.0	478.0	
72	오창읍	용두	1-6	전	72.0	72.0	
73	오창읍	용두	1-7	답	531.0	531.0	
74	오창읍	용두	1-8	답	240.0	240.0	
75	오창읍	용두	1-9	답	9.0	9.0	
76	오창읍	용두	2	답	884.0	884.0	
77	오창읍	용두	2-1	답	575.0	575.0	
78	오창읍	용두	2-2	답	211.0	211.0	
79	오창읍	용두	4	답	5,648.0	5,648.0	
80	오창읍	용두	5	전	1,861.0	1,861.0	
81	오창읍	용두	6-1	답	185.0	185.0	
82	오창읍	용두	6-2	전	787.0	787.0	
83	오창읍	용두	6-3	답	370.0	370.0	
84	오창읍	용두	7	답	2,195.0	2,195.0	
85	오창읍	용두	8	답	1,785.0	1,785.0	
86	오창읍	용두	4-1	답	2,809.0	2,809.0	
87	오창읍	용두	15	임야	6,912.0	6,912.0	
88	오창읍	용두	15-1	답	1,061.0	1,061.0	
89	오창읍	용두	15-2	답	1,572.0	1,572.0	
90	오창읍	용두	15-3	전	897.0	897.0	
91	오창읍	용두	15-4	전	2,777.0	2,777.0	
92	오창읍	용두	15-5	전	333.0	333.0	
93	오창읍	용두	15-6	답	56.0	56.0	
94	오창읍	용두	15-7	답	124.0	124.0	
95	오창읍	용두	16	하천	2,205.0	0.0	
96	오창읍	용두	16-1	하천	455.0	360.0	
97	오창읍	용두	16-2	하천	2,520.0	2,520.0	
98	오창읍	용두	170	하천	263,267.0	90,350.0	
99	오창읍	용두	171-5	구	6,697.0	1,828.0	
100	오창읍	용두	17-2	대	1,567.0	0.0	
101	오창읍	용두	54-5	전	43.0	0.0	
102	오창읍	용두	55-2	하천	419.0	252.0	
103	오창읍	용두	56	하천	898.0	756.0	
104	오창읍	용두	56-1	하천	110.0	0.0	

일련 번호	토 지 현 황					편입면적	비 고
	면	리	지번	지목	공부상지적		
105	오창읍	용두	57	임야	4,711.0	4,711.0	
106	오창읍	용두	58	답	1,861.0	1,861.0	
107	오창읍	용두	60-4	도	20.0	20.0	
108	오창읍	용두	60-5	도	68.0	35.0	
109	오창읍	용두	60-6	도	178.0	150.0	
110	오창읍	용두	산27	임야	21,025.0	538.0	
111	오창읍	용두	산28	임야	113,025.0	10,187.0	
112	오창읍	용두	산29	임야	4,216.0	701.0	
113	오창읍	용두	산29-1	임야	2,131.0	2,131.0	
114	오창읍	용두	산32	임야	1,149.0	1,149.0	
115	오창읍	용두	산32-1	임야	586.0	586.0	
116	오창읍	용두	산32-2	임야	3,696.0	3,696.0	
117	오창읍	용두	산32-3	임야	123.0	123.0	
118	오창읍	용두	산33	임야	15,778.0	0.0	
119	오창읍	용두	산33-1	임야	277.0	277.0	
120	오창읍	용두	산33-2	임야	426.0	426.0	
121	오창읍	용두	산33-3	임야	2,560.0	2,560.0	
122	오창읍	용두	산35	임야	19,835.0	0.0	
123	오창읍	용두	산46	임야	16,977.0	16,977.0	
124	오창읍	용두	산47	임야	3,886.0	3,235.0	
125	오창읍	용두	산47-1	도	50.0	50.0	
126	오창읍	용두	산47-2	도	31.0	31.0	
127	오창읍	용두	산48	임야	5,071.0	5,071.0	
128	오창읍	용두	산48-1	도	946.0	946.0	
129	오창읍	용두	산48-2	도	204.0	204.0	
130	오창읍	용두	산48-3	임야	3,300.0	3,300.0	
131	오창읍	용두	산49-1	임야	29,992.0	29,992.0	
132	오창읍	용두	산49-4	도	65.0	65.0	
133	오창읍	용두	산49-5	도	261.0	261.0	
134	오창읍	용두	산49-6	도	1,064.0	1,064.0	
135	오창읍	용두	산49-7	임야	2,312.0	2,312.0	
136	오창읍	용두	산49-8	임야	1,810.0	1,810.0	
137	오창읍	용두	산50	임야	18,166.0	2,238.0	
138	오창읍	용두	산50-3	임야	204.0	204.0	
139	오창읍	용두	산50-4	도	7,135.0	7,135.0	
140	오창읍	용두	산50-5	임야	3,617.0	3,617.0	

일련 번호	토 지 현 황					편입면적	비 고
	면	리	지번	지목	공부상지적		
141	오창읍	용두	산51-5	도	45.0	45.0	
142	오창읍	용두	60-4	도	20.0	20.0	
143	오창읍	용두	60-5	도	68.0	68.0	
144	오창읍	용두	60-6	도	178.0	178.0	
145	오창읍	용두	169-3	구	885.0	95.0	

옥천군 고시 제2013-49호

군 계획시설(문화공원:시비문학공원)사업 실시계획 인가 변경고시

옥천 군계획시설(문화공원:시비문학공원)에 대하여 국토의 계획 및 이용에 관한 법률 제88조(실시계획의 작성 및 인가등) 및 동법 시행령 제 97조(실시계획의 인가)에 의거 군계획사업 실시계획을 인가하고, 국토의 계획 및 이용에 관한 법률 제91조(실시계획의 고시) 및 동법 시행령 제100조(실시계획의 고시)의 규정에 의거 변경 고시합니다.

2013년 7월 19일
옥 천 군 수

1. 위 치 : 옥천군 옥천읍 상계리 2번지 일원
2. 사업의 종류 및 명칭
 - 종류 : 군 계획시설(문화공원:시비문학공원)
 - 명칭 : 소도읍육성사업 시비문학공원 조성공사
3. 사업의 면적 또는 규모

시설구분	시설명	사업명	사업의 규모	비 고
문화공원	시비문학공원	소도읍육성사업 시비문학공원 조성공사	공원조성 A=39,696㎡	

4. 사업시행자의 주소 및 성명
 - 주 소 : 충청북도 옥천군 옥천읍 중앙로 99
 - 성 명 : 옥 천 군 수
5. 사업의 착수 및 준공예정일
 - 기 간 : 당초 인가일로부터 ~ 2013년 12월 31일
 변경 인가일로부터 ~ 2014년 6월 30일
6. 수용 또는 사용할 토지의 명세 및 그 소유자·권리자의 성명·주소(변경)
 - 붙임참조
7. 관계도서는 옥천군청 도시건축과(043-730-3574)에 비치하고 이해관계인 및 일반인에게 보입니다.

붙 임 : 수용 또는 사용할 토지 및 지장물(변경)

수용 또는 사용할 토지의 명세 및 그 소유자·권리자의 성명·주소

사업명 : 소도읍육성사업 시비문학공원 조성공사 - 토지

일련 번호	소재지		지 번	지 목	지적 (㎡)	분할 지번	면적 (㎡)	소유자		이해관계인			비고
	읍면	리동						주소	성명	주소	성명	주소	
계			46				39,697						변경전
계			44				39,589						변경후
1	옥천	상계	1	전	340	1-1	332	경기도성남시수정구대동125 진로아파트103-1401	정수연				변경전
1	옥천	상계	1	전	340	1-1	332	옥천군 옥천읍 삼양리174	옥천군				변경후
2	옥천	상계	2	임	1,223	2	1,223	서울마포구서교동358-101	송천호				변경전
2	옥천	상계	2	임	1,223	2	1,223	옥천군 옥천읍 삼양리174	옥천군				변경후
3	옥천	상계	3	전	711	3	711	충북 옥천군 옥천읍 삼양리37-6 충북 옥천군 옥천읍 금구리159-12 충북 옥천군 옥천읍 장아리294-17	김진순 정홍순 정태순				변경전
3	옥천	상계	3	전	711	3	711	옥천군 옥천읍 삼양리174	옥천군				변경후
4	옥천	상계	4	전	2,390	4-1	2,288	충북 옥천군 옥천읍 삼계리104	임용진				변경전
4	옥천	상계	4	전	2,390	4-1	2,288	옥천군 옥천읍 삼양리174	옥천군	충북 옥천읍 옥천읍 금구리 164-12		관 근지당권 설권	변경전
5	옥천	상계	5	전	1,617	5	1,617	서울 마포구서교동358-101	송천호				변경전
5	옥천	상계	5	전	1,617	5	1,617	옥천군 옥천읍 삼양리174	옥천군				변경후
6	옥천	상계	6	전	2,195	6	2,195	대전 동구 가양동35-14 임광하이츠4-201	조영안				변경전
6	옥천	상계	6	전	2,195	6	2,195	옥천군 옥천읍 삼양리174	옥천군	서울 성동구 응봉동 275 신동A 2-502	조영구 외4인	관 근지당권 설권	변경전
7	옥천	상계	7	전	1,177	8	1,177	충남 논산시 가야곡면 강정리 593-2	조동호				변경전
7	옥천	상계	7	전	1,177	8	1,177	옥천군 옥천읍 삼양리174	옥천군				변경후

수용 또는 사용할 토지의 명세 및 그 소유자·권리자의 성명·주소

사업명 : 수도권육성사업 시비문학공원 조성공사 - 토지

일련 번호	소재지		지번	지목	지적 (㎡)	분할 지번	면적 면적 (㎡)	소유자		성명	주소	이해관계인		비고
	읍면	리동						주소	성명			주소	성명	
8	옥천	상계	7-1	전	660	7-1	660	충남 논산시 가야곡면 강정리 593-2	조동호				변경전	
8	옥천	상계	7-1	전	660	7-1	660	옥천군 옥천읍 삼양리174	옥천군				변경후	
9	옥천	상계	7-2	전	384	7-2	384	충북 옥천군·음 문정리 446-24	이종욱				변경전	
9	옥천	상계	7-2	전	384	7-2	384	옥천군 옥천읍 삼양리174	옥천군				변경후	
10	옥천	상계	8-1	전	1,316	8-1	1,316	대전시 동구 중동 51-12	정재호				변경전	
10	옥천	상계	8-1	전	1,316	8-1	1,316	옥천군 옥천읍 삼양리174	옥천군				변경후	
11	옥천	상계	8-2	전	755	8-2	755	충북 옥천군·음죽항리 83-4	이희영				변경전	
11	옥천	상계	8-2	전	755	8-2	755	옥천군 옥천읍 삼양리174	옥천군				변경후	
12	옥천	상계	8-3	전	898	8-3	898	충북 옥천군·음 삼양리 222-269	정영호				변경전	
12	옥천	상계	8-3	전	898	8-3	898	옥천군 옥천읍 삼양리174	옥천군				변경후	
13	옥천	상계	9	전	545	9	545	대전시 동구 가양동 437-21	황영석				변경전	
13	옥천	상계	9	전	545	9	545	옥천군 옥천읍 삼양리174	옥천군				변경후	
14	옥천	상계	10-2	임	3,845	10-11	3,812	충북 옥천군 옥천읍 상계리44	박기양				변경전	
14	옥천	상계	10-2	임	3,845	10-11	3,812	옥천군 옥천읍 삼양리174	옥천군				변경후	
15	옥천	상계	10-3	전	698	10-3	698	충북 옥천군 옥천읍 상계리44	박기양				변경전	
15	옥천	상계	10-3	전	698	10-3	698	옥천군 옥천읍 삼양리174	옥천군				변경후	
16	옥천	상계	10-4	임	1,550	10-9	1,420	충북 옥천군 옥천읍 상계리44	박기양				변경전	
16	옥천	상계	10-4	임	1,550	10-9	1,420	옥천군 옥천읍 삼양리174	옥천군				변경후	
17	옥천	상계	10-5	전	334	10-5	334	충북 옥천군 옥천읍 상계리44	박기양				변경전	
17	옥천	상계	10-5	전	334	10-5	334	옥천군 옥천읍 삼양리174	옥천군				변경후	
18	옥천	상계	13-1	구	1,451	13-1	223	경기도 의왕시 포일동487	한국농어 협동조합				변경전	
18	옥천	상계	13-1	구	1,451	13-1	223	경기도 의왕시 포일동487	한국농어 협동조합				변경후	

수용 또는 사용할 토지의 명세 및 그 소유자·권리자의 성명·주소

사업명 : 소도읍육성사업 시비문학공원 조성공사 - 토지

일련 번호	소재지		지 번	지 목	지적 (㎡)	분할 지번	면적 면적 (㎡)	소유자		성명	주소	이해관계인		비고
	읍면	리동						주소	성명			성명	관리사항	
19	옥천	상계	13-6	전	426	13-8	411	충북 옥천군 옥천읍상계리74	유정열				변경전	
19	옥천	상계	13-6	전	426	13-8	411	옥천군 옥천읍 상양리174	옥천군				변경후	
20	옥천	상계	19	답	1,565	19-4	1,418	충북 옥천군 옥천읍 금구리1	이문기				변경전	
20	옥천	상계	19	답	1,565	19-4	1,418	옥천군 옥천읍 상양리174	옥천군				변경후	
21	옥천	상계	20-1	전	701	20-1	701	충북 옥천군 옥천읍 상계리 27-2	이희순				변경전	
21	옥천	상계	20-1	전	701	20-1	701	옥천군 옥천읍 상양리174	옥천군				변경후	
22	옥천	상계	20-2	임	298	20-2	298	경북 봉화군 봉화읍 해저리 35-2	김종원		충북 옥천군을 금구리 8-6	옥천새마을금고	변경전	
22	옥천	상계	20-2	임	298	20-2	298	옥천군 옥천읍 상양리174	옥천군				변경후	
23	옥천	상계	20-3	구	3	20-3	3	경기도 의왕시 포일동 487	한국농어촌공사				변경전	
23	옥천	상계	20-3	구	3	20-3	3	경기도 의왕시 포일동 487	한국농어촌공사				변경후	
24	옥천	상계	21-1	전	1,388	21-1	1,388	충북 옥천군 옥천읍 상계리 53	김승희				변경전	
24	옥천	상계	21-1	전	1,388	21-1	1,388	옥천군 옥천읍 상양리174	옥천군				변경후	
25	옥천	상계	21-2	구	106	22-2	106	경기도 의왕시 포일동 487	한국농어촌공사				변경전	
25	옥천	상계	21-2	구	106	22-2	106	경기도 의왕시 포일동 487	한국농어촌공사				변경후	
26	옥천	상계	21-3	전	377	21-3	377	충북 옥천군 옥천읍 상계리53	김승희				변경전	
26	옥천	상계	21-3	전	377	21-3	377	옥천군 옥천읍 상양리174	옥천군				변경후	
27	옥천	상계	22-1	전	1,026	22-1	1,026	충북 옥천군을 마양리29-20 충북 옥천군을 마양리404 충북 옥천군 옥천읍 상계리74-4	이형수 김은주				변경전	
27	옥천	상계	22-1	전	1,026	22-1	1,026	옥천군 옥천읍 상양리174	옥천군				변경후	

수용 또는 사용할 토지의 명세 및 그 소유자·권리자의 성명·주소

사업명 : 소도읍육성사업 시비문학공원 조성공사 - 토지

일련 번호	소재지		지 번	지 목	지적 (㎡)	분할 지번	면적 (㎡)	소 유 자	성 명	이해관계인			비 고
	읍면	리동								주 소	성 명	주 소	
28	육천	상계	22-2	구	3	22-2	3	경기도 의왕시 포일동 487	한국농어 촌공사				변경전
28	육천	상계	22-2	구	3	22-2	3	경기도 의왕시 포일동 487	한국농어 촌공사				변경후
29	육천	상계	22-3	전	1,367	22-4	1,197	충북 옥천군 마암리29-20 경동A기-404	이현수				변경전
29	육천	상계	22-3	전	1,367	22-4	1,197	충북 옥천군 옥천읍 상계리74-4	김은주				변경후
30	육천	상계	23	전	990	23	990	옥천군 옥천읍 상계리60	노한성				변경전
30	육천	상계	23	전	990	23	990	옥천군 옥천읍 상계리174	옥천군				변경후
31	육천	상계	23-1	전	1,421	23-1	1,421	충북 옥천군 옥천읍 상계리 26-22	김병갑	충북 옥천군을 상양리 174	옥천군 외 5	임류 등	변경전
31	육천	상계	23-1	전	1,421	23-1	1,421	충북 옥천군 옥천읍 상계리 26-22	김병갑	대전 서구 갈마동 407 갈마아파트 306-304 부산 해운대구 우동 938 롯데아파트 3-1104	천상천 박진희	가입류 근저당	변경후
32	육천	상계	23-2	전	2,677	23-3	831	대전 중구 태평동 350-13	오경희				변경전
32	육천	상계	23-2	전	2,677	23-3	831	옥천군 옥천읍 상계리174	옥천군				변경후
33	육천	상계	24	전	1,382	24	1,382	충북 옥천군 옥천읍 하계리25	이흥주				변경전
33	육천	상계	24	전	1,382	24	1,382	옥천군 옥천읍 상계리174	옥천군				변경후
34	육천	상계	25	전	407	25-1	304	대전 중구 태평동350-13	오경희				변경전
34	육천	상계	25	전	407	25-1	304	옥천군 옥천읍 상계리174	옥천군				변경후
35	육천	상계	26	전	787	26-2	605	옥천군 옥천읍 상계리174	옥천군				변경전
35	육천	상계	26	전	787	26-2	605	옥천군 옥천읍 상계리174	옥천군				변경후
36	육천	상계	27-1	대	3,520	27-3	622	옥천군 옥천읍 상계리174	옥천군				변경전
36	육천	상계	27-1	대	3,520	27-3	622	옥천군 옥천읍 상계리174	옥천군				변경후
37	육천	상계	32-1	구	1,174	32-5	108	경기도 의왕시 포일동 487	한국농어 촌공사				변경전
37	육천	상계	32-1	구	1,174	32-5	108	경기도 의왕시 포일동 487	한국농어 촌공사				변경후

수용 또는 사용할 토지의 명세 및 그 소유자·권리자의 성명·주소

사업명 : 소도읍육성사업 시비문학공원 조성공사 - 토지

일련 번호	소재지		지번	지목	지적 (㎡)	면적 (㎡)	권입 면적 (㎡)	소유자		성명	이해관계인			비고
	읍면	리동						주소	주소		주 소	성명	주 소	
38	옥천	상계	36-1	전	555	36-7	199	충북 옥천군 옥천읍 상계리 37		장재달				변경전
38	옥천	상계	36-1	전	555	36-7	199	옥천군 옥천읍 상양리174		옥천군				변경후
39	옥천	상계	36-4	답	1,938	36-8	792	충북 옥천군 옥천읍 상계리 37		장재달				변경전
39	옥천	상계	36-4	답	1,938	36-8	792	옥천군 옥천읍 상양리174		옥천군				변경후
40	옥천	상계	37-10	전	265	37-14	62	충북 옥천군 옥천읍 상계리 37		장재달				변경전
40	옥천	상계	37-10	전	265	37-14	62	옥천군 옥천읍 상양리174		옥천군				변경후
41	옥천	상계	105	도	5,098	105	269		(건교부)					변경전
41	옥천	상계	105	도	5,098	105	269		(건교부)					변경후
42	옥천	교동	362	도	3,250	362	123		(건교부)					변경전
42	옥천	교동	362	도	3,250	362	123		(건교부)					변경후
43	옥천	교동	162-1	임	6,109	162-3	4,061	서울특별시 마포구 서교동 358-101		송천호				변경전
43	옥천	교동	162-1	임	6,109	162-3	4,061	옥천군 옥천읍 상양리174		옥천군				변경후
44	옥천	교동	산3-1	임	21,124	산3-5	304	서울특별시 마포구 서교동 358-101		송천호				변경전
44	옥천	교동	산3-1	임	21,124	산3-5	304	옥천군 옥천읍 상양리174		옥천군				변경후
45	옥천	교동	178-1	전	2,443	178-4	95	경기 평택시 세교동557 부영원앙아파트310-1106 경기 평택시 유천동574		최규학 최규봉				변경전
45	-	-	-	-	-	-	-							변경후
46	옥천	교동	178-1	전	2,443	178-5	13	경기 평택시 세교동557 부영원앙아파트310-1106 경기 평택시 유천동574		최규학 최규봉				변경전
46	-	-	-	-	-	-	-							변경후

수용 또는 사용할 토지의 명세 및 그 소유자 · 권리자의 성명 · 주소

사업명 : 소도읍육성사업 시비문학공원 조성공사 - 지장물

일련 번호	소재지		보상물건	구조및규격	수량	단위	소유자		이해관계인		비고
	읍면	리 지번					주소	성명	주소	성명	
계			141		498						변경전
계			137		487						변경후
1	육천	상계 2	느티나무	H2.0 R25	3	주	서울 마포구 서교동 358-101	송천호			변경전
1	육천	상계 2	느티나무	H2.0 R25	3	주	육천군 육천읍 삼양리174	육천군			변경후
2	육천	상계 3	분묘		2	기	충북 육천군 · 읍 삼양리37-6	김진순			변경전
			감나무	H2.5 R15	1	주	충북 육천군 · 읍 금구리59-12	정형순			
			감나무	H0.8 R4	1	주	충북 육천군 · 읍 장야리	정태순			
2	육천	상계 3	복숭아나무	H0.5 R4	1	주	294-17				변경후
			분묘		2	기					
			감나무	H2.5 R15	1	주	육천군 육천읍 삼양리174	육천군			
3	육천	상계 4	복숭아나무	H0.5 R4	1	주					변경전
			복숭아나무	H0.5 R4	1	주					
			팽나무	H1.5 R15	2	주					
			사철나무	H1.0 R10	1	주					
			사철나무	H0.5 R8	1	주					
			탱자나무	H3.0 R30	10	주	충북 육천군 육천읍 상계리 104	임응진			
			탱자나무	H2.0 R20	40	주					
3	육천	상계 4	이동식화장실	1.0X1.0 H2.0	1	개소					변경후
			팽나무	H1.5 R15	2	주					
			사철나무	H1.0 R10	1	주					
			사철나무	H0.5 R8	1	주					
			탱자나무	H3.0 R30	10	주	육천군 육천읍 삼양리174	육천군			
			탱자나무	H2.0 R20	40	주					
			이동식화장실	1.0X1.0 H2.0	1	개소					

수용 또는 사용할 토지의 명세 및 그 소유자 · 권리자의 성명 · 주소

사업명 : 소도읍육성사업 시비문학공원 조성공사 - 지장물

일련 번호	소재지		보식물건	구조및규격	수량	단위	소유자		이해관계인		비고
	읍면	리					지번	주 소	성명	주 소	
4	옥천	상계	5	배나무	H2.0 R5	1	주	서울마포구서교동358-101	송천호		변경전
				오동나무	H4.5 R40	1	주				
				뽕나무	H4.0 R20	4	주				
				울나무	H2.0 R8	23	주				
4	옥천	상계	5	두릅나무	H2.0 R6	1	주	옥천군 옥천읍 삼양리174	옥천군		변경후
				배나무	H2.0 R5	1	주				
				오동나무	H4.5 R40	1	주				
				뽕나무	H4.0 R20	4	주				
5	옥천	상계	6	울나무	H2.0 R8	23	주	대전 동구 가양동 35-14 임광하이츠 4-201	조영안		변경전
				두릅나무	H2.0 R6	1	주				
				분묘		9	기				
				밤나무	H4.0 R35	2	주				
5	옥천	상계	6	밤나무	H3.0 R15	3	주	옥천군 옥천읍 삼양리174	옥천군		변경후
				단풍나무	H1.5 R9	1	주				
				은행나무	H3.0 R17	1	주				
				매실나무	H4.5 R50	2	주				
				감나무	H4.5 R35	4	주				
				감나무	H5.0 R40	1	주				
				매실나무	H4.0 R30	10	주				
				분묘		9	기				
				밤나무	H4.0 R35	2	주				
				밤나무	H3.0 R15	3	주				
단풍나무	H1.5 R9	1	주								
은행나무	H3.0 R17	1	주								
매실나무	H4.5 R50	2	주								
감나무	H4.5 R35	4	주								
감나무	H5.0 R40	1	주								
매실나무	H4.0 R30	10	주								
분묘		9	기								
밤나무	H4.0 R35	2	주								
밤나무	H3.0 R15	3	주								
단풍나무	H1.5 R9	1	주								
은행나무	H3.0 R17	1	주								
매실나무	H4.5 R50	2	주								
감나무	H4.5 R35	4	주								
감나무	H5.0 R40	1	주								
매실나무	H4.0 R30	10	주								

수용 또는 사용할 토지의 명세 및 그 소유자 · 권리의 성명 · 주소

사업명 : 소도읍육성사업 시비문학공원 조성공사 - 지장물

일련 번호	소재지		보식물권	구조및규격	수량	단위	소유자		이해관계인		비고
	읍면	리					지번	주소	성명	주소	
계속	육천	상계	6	강나무	H3.8 R30	1	주	대전동구기양동 35-14 임광하이츠 4-201	조영안		변경전
				복숭아나무	H2.5 R15	1	주				
				강나무	H4.0 R30	6	주				
				강나무	H3.6 R20	19	주				
계속	육천	상계	6	철재,천막	2.6X1.6 H1.6	4.2	m2	육천군 옥천읍 상양리 174	옥천군		변경후
				강나무	H3.8 R30	1	주				
				복숭아나무	H2.5 R15	1	주				
				강나무	H4.0 R30	6	주				
6	육천	상계	7	강나무	H3.6 R20	19	주	충남 논산시 가야곡면 강청리593-2	조동호		변경전
				철재,천막	2.6X1.6 H1.6	4.2	m2				
				분묘		4	기				
				관상수	H0.8 R3	2	주				
6	육천	상계	7	강나무	H0.8 R3	4	기	육천군 옥천읍 상양리 174	옥천군		변경후
				관상수	H0.8 R3	2	주				
				분묘		4	기				
				관상수	H0.8 R3	2	주				
7	육천	상계	7-1	분묘		1	기	충남 논산시 가야곡면 강청리593-2	조동호		변경전
				호두나무	H3.5 R20	1	주				
				밤나무	H2.3 R5	2	주				
				대추나무	H1.0 R5	1	주				
				강나무	H0.4 R3	1	주				
				팽나무	H0.7 R10	1	주				
				강나무	H0.5 R2	3	주				
				강나무	H0.8 R4	2	주				
				밤나무	H1.0 R4	2	주				
				사과나무	H1.5 R7	1	주				
				두릅나무	H1.5 R10	55	주				
				두릅나무	H2.2 R15	25	주				
두릅나무	H1.8 R5	1	주								
두릅나무	H1.3 R3	2	주								

수용 또는 사용할 토지의 명세 및 그 소유자 · 권리자의 성명 · 주소

사업명 : 소도읍육성사업 시비문학공원 조성공사 - 지장물

일련 번호	소재지		보상물건	구조및규격	수량	단위	소유자		성명	이해관계인		비고
	읍면	리					지번	주소		주소	성명	
7	옥천	상계	7-1	분묘	1	기						
				호두나무	1	주						
				밤나무	2	주						
				대추나무	1	주						
				감나무	1	주						
				팽나무	1	주						
				감나무	3	주						
				감나무	2	주						
				밤나무	2	주						
				사과나무	1	주						
				두릅나무	55	주						
				두릅나무	25	주						
				두릅나무	1	주						
				두릅나무	2	주						
11	옥천	상계	8-3	분묘	4	기	충북 옥천군 읍 삼양리222-289	정영호	정영호			변경후
11	옥천	상계	8-3	분묘	4	기	옥천군 옥천읍 삼양리174	옥천군	옥천군			변경후
12	옥천	상계	9	분묘	4	기	대전시 동구 가양동 437-21	황영석	황영석			변경후
12	옥천	상계	9	분묘	4	기	옥천군 옥천읍 삼양리174	옥천군	옥천군			변경후
13	옥천	상계	10-2	분묘	4	기	충북 옥천군 읍 상계리44	박기양	박기양			변경후
13	옥천	상계	10-2	분묘	4	기	옥천군 옥천읍 삼양리174	옥천군	옥천군			변경후
14	옥천	상계	10-4	분묘	3	기	충북 옥천군 읍 상계리44	박기양	박기양			변경후
14	옥천	상계	10-4	분묘	3	기	옥천군 옥천읍 삼양리174	옥천군	옥천군			변경후
15	옥천	상계	13-6	분묘	1	기	충북 옥천군 읍 상계리74	유정열	유정열			변경후
15	옥천	상계	13-6	분묘	1	기	옥천군 옥천읍 삼양리174	옥천군	옥천군			변경후
16	옥천	상계	19	아카시아나무	7	주	충북 옥천군 옥천읍 금구리1	이문기	이문기			변경후
16	옥천	상계	19	아카시아나무	7	주	옥천군 옥천읍 삼양리174	옥천군	옥천군			변경후

수용 또는 사용할 토지의 명세 및 그 소유자·권리자의 성명·주소

사업명 : 소도읍육성사업 시비문학공원 조성공사 - 지장물

일련 번호	소재지		보상물건	구조및규격	수량	단위	소유자		이해관계인		비고
	읍면	리 지번					주소	성명	주소	성명	
17	옥천	상계 20-1	분묘 복숭아나무	H3.5 R45	1	기 주	충북 옥천군 옥천읍 상계리 27-2	이희순			변경전
17	옥천	상계 20-1	분묘 복숭아나무	H3.5 R45	1	기 주	옥천군 옥천읍 상양리174	옥천군			변경후
18	옥천	상계 20-2	복숭아나무 소나무	H2.0 R30 H4.0 R40	1 1	주 주	경북 봉화군 봉화를 해저리 35-2	김종원			변경전
18	옥천	상계 20-2	목재, 슬래트 복숭아나무	1.3X1.5 H2.5 H2.0 R30	1.95 1	m2 주	옥천군 옥천읍 상양리174	옥천군			변경후
19	옥천	상계 21-1	분묘 복숭아나무	H2.0 R20	1 9	기 주	충북 옥천군 옥천읍 상계리 53	김승희			변경전
19	옥천	상계 21-1	분묘 복숭아나무	H2.0 R20	1 9	기 주	옥천군 옥천읍 상양리174	옥천군			변경후
20	옥천	상계 22-1	감나무 감나무 팽나무 팽나무 버드나무	H4.5 R45 H0.6 R2 H1.5 R20 H0.5 R6 H1.8 R15	1 1 1 1 1	주 주 주 주 주	충북 옥천군 옥천읍 마암리 29-20 경동A가 - 404	이현수 김은주			변경전
20	옥천	상계 22-1	관상수 감나무 감나무 팽나무 팽나무 버드나무	H1.3 R5 H4.5 R45 H0.6 R2 H1.5 R20 H0.5 R6 H1.8 R15	3 1 1 1 1 1	주 주 주 주 주 주	충북 옥천군 옥천읍 상계리 74-4	이현수 김은주			변경전
20	옥천	상계 22-1	관상수 감나무 감나무 팽나무 팽나무 버드나무	H1.3 R5 H4.5 R45 H0.6 R2 H1.5 R20 H0.5 R6 H1.8 R15	3 1 1 1 1 1	주 주 주 주 주 주	옥천군 옥천읍 상양리174	옥천군			변경후

수용 또는 사용할 토지의 명세 및 그 소유자 · 권리자의 성명 · 주소

사업명 : 소도읍육성사업 시비문학공원 조성공사 - 지장물

일련 번호	소재지		보상물건	구조및규격	수량	단위	소유자		이해관계인		비고
	읍면	리					지번	주 소	성명	주 소	
21	옥천	상계	22-3	본묘	2	기					
				호두나무	1	주					
				호두나무	1	주					
				호두나무	2	주					
				감나무	2	주			이현수		
				감나무	1	주			총복 옥천군 옥천읍 마암리 29-20 경동A가 - 404		
				앵나무	2	주			총복 옥천군 옥천읍 상계리 74-4		변경전
				꽃나무	1	주					
				꽃나무	1	주					
				꽃나무	5	주					
				라일락	1	주					
				소나무	1	주					
21	옥천	상계	22-3	본묘	2	기					
				호두나무	1	주					
				호두나무	1	주					
				호두나무	2	주					
				감나무	2	주					
				감나무	1	주			옥천군		변경후
				앵나무	2	주			옥천군 옥천읍 상암리174		
				꽃나무	1	주					
				꽃나무	1	주					
				꽃나무	5	주					
				라일락	1	주					
				소나무	1	주					

수용 또는 사용할 토지의 명세 및 그 소유자 · 권리의 성명 · 주소

사업명 : 소도읍육성사업 시비문학공원 조성공사 - 지장물

일련 번호	소재지		보상물건	구조및규격	수량	단위	소유자		이해관계인		비고
	읍면	리					지번	주 소	성명	주 소	
22	육천	상계	23	본묘	1	기					
				호두나무	1	주					
				호두나무	2	주					
				감나무	3	주					
				감나무	1	주					
				감나무	1	주					
				감나무	1	주					
				감나무	4	주					
				감나무	1	주					
				감나무	1	주					
				감나무	7	주					
				감나무	2	주					
				은행나무	2	주					
22	육천	상계	23	본묘	1	기					
				호두나무	1	주					
				호두나무	2	주					
				감나무	3	주					
				감나무	1	주					
				감나무	1	주					
				감나무	1	주					
				감나무	4	주					
				감나무	1	주					
				감나무	1	주					
				감나무	7	주					
				감나무	2	주					
				은행나무	2	주					
				육천읍 육천을 상양리174				육천읍 육천을 상양리174			육천읍 육천을 상양리174

총복 육천읍 육천을 상계리 60

변경전

변경후

수용 또는 사용할 토지의 명세 및 그 소유자·권리자의 성명·주소

사업명 : 소도음육성사업 시비문학공원 조성공사 - 지장물

일련 번호	소재지		보상물건	구조및규격	수량	단위	소유자		이해관계인		비고	
	읍면	리					지번	주 소	성명	주 소		성명
계속	옥천	상계	23	단풍나무	H1.0 R5	3	주					
				단풍나무	H1.6 R7	1	주					
				복숭아나무	H2.0 R8	1	주					
				호두나무	H4.0 R20	1	주					
				은행나무	H4.0 R30	1	주					
				메타세콰이어	H1.8 R5	1	주	충북 옥천군 옥천읍 상계리 60	노한성			변경전
				호두나무	H4.0 R20	2	주					
				매실나무	H2.8 R25	1	주					
				대추나무	H4.5 R25	2	주					
				라일락	H2.5 R8	1	주					
				은행나무	H2.5 R10	2	주					
계속	옥천	상계	23	단풍나무	H1.0 R5	3	주					
				단풍나무	H1.6 R7	1	주					
				복숭아나무	H2.0 R8	1	주					
				호두나무	H4.0 R20	1	주					
				은행나무	H4.0 R30	1	주					
				메타세콰이어	H1.8 R5	1	주	옥천군 옥천읍 삼양리174	옥천군			변경후
				호두나무	H4.0 R20	2	주					
				매실나무	H2.8 R25	1	주					
				대추나무	H4.5 R25	2	주					
				라일락	H2.5 R8	1	주					
				은행나무	H2.5 R10	2	주					

수용 또는 사용할 토지의 명세 및 그 소유자·권리자의 성명·주소

사업명 : 소도읍육성사업 시비문학공원 조성공사 - 지장물

일련 번호	소재지		보상물건	구조및규격	수량	단위	소유자		이해관계인		비고
	읍면	리					지번	주소	성명	주소	
계속	육천	상계	23	은행나무	H4.0 R20	1	주				
				밤나무	H5.0 R30	1	주				
				대추나무	H3.0 R18	3	주				
				매실나무	H1.5 R5	1	주				
				사과나무	H1.5 R5	1	주				
				박태나무	H1.2 R5	1	주	충북 옥천군 옥천읍 상계리 60	노환성		변경전
				호두나무	H3.0 R20	1	주				
				라일락	H4.0 R20	1	주				
				라일락	H3.0 R15	3	주				
				밤나무	H2.5 R10	6	주				
				메타세콰이어	H4.0 R20	1	주				
계속	육천	상계	23	은행나무	H4.0 R20	1	주				
				밤나무	H5.0 R30	1	주				
				대추나무	H3.0 R18	3	주				
				매실나무	H1.5 R5	1	주				
				사과나무	H1.5 R5	1	주				
				박태나무	H1.2 R5	1	주	옥천군 옥천읍 상양리174	옥천군		변경후
				호두나무	H3.0 R20	1	주				
				라일락	H4.0 R20	1	주				
				라일락	H3.0 R15	3	주				
				밤나무	H2.5 R10	6	주				
				메타세콰이어	H4.0 R20	1	주				

수용 또는 사용할 토지의 명세 및 그 소유자·권리자의 성명·주소

사업명 : 소도읍육성사업 시비문학공원 조성공사 - 지장물

일련 번호	소재지		보상물건	구조및규격	수량	단위	소유자		이해관계인		비고
	읍면	리					지번	주 소	성명	주 소	
23	옥천	상계	23-1	사과나무	H1.2 R7	1	주	충북 옥천군·읍 삼양리26-22	김병갑		변경전
				오동나무	H4.5 R30	1	주				
				주목나무	H2.6 R25	1	주				
				소철나무	H0.5 R7	8	주				
23	옥천	상계	23-1	사과나무	H1.2 R7	0	주	충북 옥천군·읍 삼양리26-22	김병갑		변경후
				오동나무	H4.5 R30	0	주				
				주목나무	H2.6 R25	0	주				
				소철나무	H0.5 R7	0	주				
24	옥천	상리	24	감나무	H3.0 R12	2	주	충북 옥천군·읍 하계리25	이흥주		변경전
				자두나무	H3.0 R18	8	주				
				항석, 슬래트	4.0X3.0 H2.7	12	m2				
				감나무	H3.0 R12	2	주				
24	옥천	상리	24	자두나무	H3.0 R18	8	주	옥천군 옥천읍 삼양리174	옥천군		변경후
				항석, 슬래트	4.0X3.0 H2.7	12	m2				
				관상수	H3.5 R20	1	주				
				관상수	H3.5 R20	1	주				
25	옥천	상리	25	주목나무	H0.4 R6	5	주	대전 중구 태평동350-13	오경희		변경전
25	옥천	상리	25	주목나무	H2.3 R20	1	주				
				촉백나무	H0.7 R7	14	주				
26	옥천	상계	26	주목나무	H0.4 R6	5	주				
				주목나무	H2.3 R20	1	주	옥천군 옥천읍 삼양리174	옥천군		변경전
				촉백나무	H0.7 R7	14	주				
				주목나무	H0.4 R6	5	주				
26	옥천	상계	26	주목나무	H2.3 R20	1	주				
				주목나무	H0.7 R7	14	주	옥천군 옥천읍 삼양리174	옥천군		변경후
				촉백나무	H0.4 R6	5	주				
				주목나무	H2.3 R20	1	주				
				촉백나무	H0.7 R7	14	주				

수용 또는 사용할 토지의 명세 및 그 소유자 · 권리자의 성명 · 주소

사업명 : 소도읍육성사업 시비문학공원 조성공사 - 지장물

일련 번호	소재지		보성물건	구조및규격	수량	단위	소유자		이해관계인		비고
	읍면	리					지번	주 소	성명	주 소	
27	옥천	상계	32-1	버드나무	H3.5 R25	1	주				변경전
27	옥천	상계	32-1	버드나무	H3.5 R25	1	주				변경후
28	옥천	상계	36-4	버드나무	H2.5 R8	1	주	충북 옥천군·음 상계리37		장재달	변경전
28	옥천	상계	36-4	버드나무	H2.5 R8	1	주	옥천군 옥천읍 삼양리174		옥천근	변경후
29	옥천	교동	162-1	분묘		1	기	서울특별시 마포구 서교동 358-101		송환호	변경전
29	옥천	교동	162-1	분묘		1	기	옥천군 옥천읍 삼양리174		옥천근	변경후

진천군 고시 제2013-101호

진천 군관리계획 변경결정 고시

충청북도 진천군 진천읍 송두리 450번지의 1필지에 진천 군관리계획 (지구단위계획) 변경결정에 대하여 「국토의 계획 및 이용에 관한 법률」 제 30조 및 같은법 시행령 제25조, 충청북도 사무위임조례 제2조의 규정에 의거 진천 군관리계획 변경결정 고시합니다.

2013년 7월 19일
진 천 군 수

1. 군관리계획 변경결정 조서

가. 용도지역 변경결정 조서

구 분	면 적(m ²)			구성비(%)	비 고
	기 정	변 경	변 경 후		
계	31,398		31,398	100.0	
관 소 계	31,398		31,398	100.0	
리 계	31,398		31,398	100.0	
지					
역					
농 립 지 역					

나. 용도지구 변경결정조서

1) 개발진흥지구(변경없음)

구 분	도면표시 번 호	지 구 명	지구의 세 분	위 치	제 한 내 용	면적(m ²)	최 초 결정일	비고
기정	①	씨큐브(주) 개발진흥지구	산 업 유통형	진천읍 진천읍 송두리450번지의 1필	층수:3층이하 높이:15m이하	31,398	2008.8.1	

다. 용도구역 변경결정 조서

- 해당사항 없음 -

라. 지구단위계획구역 변경결정조서(변경없음)

도면표시 번 호	구 역 명	구역의 세 분	위 치	면 적(m ²)			최 초 결정일	비고
				기정	변경	변경후		
①	씨큐브(주) 지구단위계획구역	산 업 유통형	진천읍 송두리 450번지 일원	31,398		31,398	2008.8.1	

2. 지구단위계획 변경결정 조서

1) 토지이용계획 및 건축계획

- 토지이용계획

구 분		면 적(m ²)			구성비(%)	비 고
		기 정	변 경	변경후		
토지이용	공 업 용 지	18,800.00	-	18,800.00	59.87	
	공공시설 용지	5,084.88	-	5,084.88	16.20	
	녹 지 용 지	7,513.12	-	7,513.12	23.93	
합 계		31,398.00	-	31,398.00	100.00	

- 건축계획(변경)

동별	층별	구 분 용 도	건축면적(m ²)		연 면 적(m ²)		비 고
			변경전	변경후	변경전	변경후	
1	1	공 장	969.30	969.30	969.30	969.30	
	1	폐수처리실	448.88	472.21	448.88	472.21	
	2	폐수처리실			53.40	53.40	
2	1	공 장	275.48	275.48	275.48	275.48	
	1	연결통로	18.64	18.64	18.64	18.64	
	2	공 장			275.48	275.48	
3	1	공 장	824.71	824.71	824.71	824.71	
	2	공 장			168.73	168.73	
4	1	공 장	335.89	335.89	335.89	335.89	
5	1	전기실,보일러실	492.47	492.47	492.47	492.47	
6	1	사무실	432.26	432.26	432.26	432.26	
	2	사무실			177.31	177.31	
	2	회의실,탈의실,샤워실			254.95	254.95	
7	1	공 장	315.00	315.00	315.00	315.00	
8	1	창 고	336.10	336.10	336.10	336.10	
	2	창 고			19.35	19.35	
11	1	공 장	66.36	66.36	66.36	66.36	
	1	공 장	1,347.43	1,347.43	1,347.43	1,347.43	
17	1	창 고	565.87	565.87	565.87	565.87	
14	1	공 장	2,638.74		2,638.74		
16	1	경비실	27.41	27.41	27.41	27.41	
9	1	사무실	771.02	771.02	771.02	771.02	
	2	사무실			774.54	774.54	
10	1	식 당	430.56	430.56	430.56	430.56	
	2	연구실			440.83	440.83	
12	1	창 고	1,318.32	1,121.94	1,318.32	1,121.94	
15	1	차 고	165.90		165.90		
18	1	공 장		1,090.90		1,090.90	
19	1	창 고		563.13		563.13	
20	1	창 고		481.74		481.74	
21	1	창 고		227.14		227.14	
			11,142.19	11,165.56	13,210.39	13,330.15	

2) 기반시설의 배치와 규모에 관한 군관리계획 변경결정조서
 - 해당사항 없음 -

3) 가구 및 획지의 규모와 구성에 관한 지구단위계획 변경결정조서

도면 표시 번호	가구 번호	면적(m ²)	획 지						비 고	
			위 치	획지번호		면적(m ²)		비율(%)		
				기정	변경	기정	변경	기정	변경	
①	1BL	31,398	진천군 진천읍 송두리 450 번지 외 1필지	1-1		8,400.00		26.75		공업 용지
				1-2	1-1	4,500.00	18,800.00	14.33	59.87	
				1-3		5,900.00		18.79		
				소계		18,800.00	18,800.00	59.87	59.87	
				1-4	1-2	2,700.00	2,700.00	8.60	8.60	도로
				1-5	1-3	684.00	1,164.00	2.18	3.71	공 공 용 지
				1-6		480.00		1.53		
				1-7	1-4	672.00	672.00	2.14	2.14	폐수 처리 장
				1-8	1-5	448.88	448.88	1.43	1.43	정 화 조
				1-9	1-6	100.00	100.00	0.32	0.32	소 계
			소계		5,084.88	5,084.88	16.20	16.20		
			1-10	1-7		49.00		0.16	평면녹지	
			1-10	1-8	750.00	282.00	2.39	0.90		
				1-9		355.00		1.13		
			1-11	1-10	1,630.00	1,630.00	5.19	5.19		
			1-12	1-11	1,963.00	2,027.00	6.25	6.45		
			1-13	1-12	340.00	340.00	1.08	1.08		
			1-14	1-13	565.00	565.00	1.80	1.80		
			1-15	1-14	352.12	352.12	1.12	1.12	사면녹지	
			1-16	1-15	1,170.00	1,170.00	3.73	3.73		
1-17	1-16	575.00	575.00	1.83	1.83					
1-18	1-17	168.00	168.00	0.54	0.54					
소계		7,513.12	7,513.12	23.93	23.93	소 계				
계		31,398		합계		31,398.00	31,398.00	100.00	100.00	

4) 건축물에 대한 용도·건폐율·용적률·높이 등에 관한 군관리계획 변경 결정조서

도면 번호	위 치	구 분	계 획 내 용	
			기 정	
①	진천군 진천읍 송두리 450번지 외 1필지	용 도	<ul style="list-style-type: none"> 지정용도: 공장 및 부대시설 - 공 장 : 공장동 - 부대시설 : 사무실, 경비실, 연구실,창고,실험실 	
		건폐율	• 60% 이하	
		용적율	• 150% 이하	
		높 이	• 3층 이하(15m이하)	
		건축물배치	• 『건축법 및 조례』로 정한범위내	
		건축물형태	• 철골 + RC조	
		건축물색채	• 밝은 베이지색과 브라운색상 혼합	
		건축 선	• 『건축법 및 조례』로 정한범위내	

6. 군관리계획 결정(변경) 및 개발계획승인 도서(1/5,000, 1/1,200) : 진천군청 지역 개발건축과에 비치

7. 관계도서를 진천군청 지역개발건축과(☎043-539-3702)에 비치하고 토지소유자 및 이해관계인에게 보입니다.

청주시 공고 제2013-686호

등록 공인 공고

청주시 공인조례 제6조 및 제7조에 의거 등록된 공인(전자이미지 포함)을 같은 조례 제10조에 의하여 공고합니다.

2013년 7월 19일
청 주 시 장

1. 등록일자 : 2013. 7. 12.
2. 등록사유 : 조직개편
3. 등록공인명 및 인영내역

등록공인명	인 영	등록공인명	인 영
청주시안전총괄과 일상경비출납원인		청주시하수방재과 일상경비출납원인	
청주시안전총괄과 일상경비출납원인 (전자이미지)		청주시하수방재과 일상경비출납원인 (전자이미지)	

충주시 공고 제2013-938호

충주 도시계획시설(체육시설)사업 시행자지정 및 실시계획인가를 위한 열람공고

충주시 신니면 대화리 산7번지 일원 도시계획시설(체육시설: 골프장)에 대하여 국토의 계획 및 이용에 관한 법 제86조와 제88조 및 같은법 시행령 제96조와 제97조의 규정에 의거 사업시행자를 지정하고 실시계획을 인가하고자 같은법 제90조 및 같은법 시행령 제99조의 규정에 의거 주민의 의견을 듣기 위하여 아래와 같이 공고합니다.

2013년 7월 19일
충 주 시 장

1. 충주 도시계획시설(체육시설: 골프장)사업

가. 사업의 종류 및 명칭

- 사업의 종류 : 충주 도시계획시설(체육시설)사업
- 명 칭 : 로얄포레 골프장 조성사업

나. 사업시행지

- 위 치 : 충북 충주시 신니면 대화리 산7번지 일원
- 면 적 : 전체사업부지 926,019㎡(금회시행면적 888㎡)

다. 사업의 착수 및 준공예정일 : 실시계획인가일로부터 ~ 2013. 12. 31일까지

라. 사업시행자의 주소 및 성명

- 주 소 : 충북 충주시 신니면 대화리 182
- 성 명 : (주) 신니개발 대표이사 김상현

2. 수용 또는 사용할 토지, 건물의 소재지, 지번, 지목 및 소유권이외의 권리
명세 : 별첨 (공람장소에 비치)

3. 열람장소 및 기간

- 열람장소 : 충주시청 지역개발과 (☎850-6121)
- 열람기간 : 2013. 7. 19 ~ 2013. 8. 4

4. 사업의 면적 또는 규모

구 분	시 설 내 역		부지면적(㎡)		구성비(%)		비 고 (증·감)
	기정	변경	기정	변경	기정	변경	
총 면 적	-	-	926,019	926,019	100.00	100.00	-
체 육 시 설	72과/6,590m/18홀	72과/6,590m/18홀	294,594	294,594	31.81	31.81	-
티	69개소	69개소	10,356	10,356	1.12	1.12	-
그 린	18개소	18개소	14,663	14,663	1.58	1.58	-
페어웨이	18개소	18개소	106,468	106,468	11.50	11.50	-
러 프	18개소	18개소	112,430	112,880	12.14	12.19	금회변경사항 (증 450)
빙 커	81개소	81개소	12,228	11,778	1.32	1.27	금회변경사항 (감 450)
연습그린(P.G)	1개소	1개소	561	561	0.06	0.06	-
Pond(저류지)	10개소(초기우수용)	10개소(초기우수용)	19,183	19,183	2.07	2.07	-
	4개소(재해방지용)	4개소(재해방지용)	15,113	15,113	1.63	1.63	-
Creek(소류지)	L=730m	L=730m	3,592	3,592	0.39	0.39	-
건 축 시 설	-	-	13,475	13,475	1.46	1.46	-
클럽하우스	1개동	1개동	7,714	7,714	0.84	0.84	-
티하우스	2개동	2개동	670	670	0.07	0.07	-
직원숙소	1개동	-	1,676	-	0.18	-	금회변경사항
숙박시설	-	1개동	-	1,676	-	0.18	(용도변경)
관 리 동	2개동	2개동	3,415	3,415	0.37	0.37	-
예지물참고							
녹 지 용 지	-	-	578,837	578,399	62.51	62.46	-
원지형보전녹지	-	-	234,127	234,127	25.28	25.28	-
조성녹지	-	-	310,375	309,937	33.52	33.47	금회변경사항 면적착오 및 정정 (감 438㎡)
차폐녹지	-	-	26,314	26,314	2.84	2.84	-
복원녹지	(생태숲 조성)	(생태숲 조성)	8,021	8,021	0.87	0.87	-
공공시설	-	-	39,113	39,551	4.22	4.27	-
주차장	251대 (장애인15,대형1)	251대 (장애인15,대형1)	10,416	10,416	1.12	1.12	-
진입도로 (단지내)	도로	B=10m, L=308m	1,932	1,932	0.21	0.26	금회변경사항 면적착오 및 정정 (증 438㎡)
	보도	B=2m, L=219m		438			
카드도로	B=2.7m ~ 4.0m, L=8,960m	B=2.7m ~ 4.0m, L=8,960m	26,765	26,765	2.89	2.89	-
배수지	지하매설	지하매설	-	-	-	-	-
오수처리장	지하매설	지하매설	-	-	-	-	-

5. 기타 관련서류는 충주시청 지역개발과(☎850-6121)에 비치하고 토지소유자 및 이해관계인에게 보이고 있으니, 의견이 있으신 분은 열람기간 내에 의견서를 제출하여 주시기 바랍니다.

■ “별첨”

- 수용 또는 사용할 토지 또는 건물의 소재지·지번·지목 및 면적, 소유권과 소유권 외의 권리의 명세 및 그 소유자·권리자의 성명·주소

번호	소재지		지번	지목	지적면적 (㎡)	면적면적 (㎡)	소유자		소유권이외의 권리자			비고
	시	면리					주소	성명	주소	성명	권리사항	
1	충주	신니	대화	산3-1	임	1,686	1,686	충주시 신니면 대화리 182	(주)신니개발	해당없음	해당없음	-
2	충주	신니	대화	산4-1	임	7,240	7,240	충주시 신니면 대화리 182	(주)신니개발	해당없음	해당없음	-
3	충주	신니	대화	산7	임	425,628	425,628	충주시 신니면 대화리 182	(주)신니개발	해당없음	해당없음	-
4	충주	신니	대화	산9	임	4,760	4,760	충주시 신니면 대화리 182	(주)신니개발	해당없음	해당없음	-
5	충주	신니	대화	산10	임	1,190	1,190	충주시 신니면 대화리 182	(주)신니개발	해당없음	해당없음	-
6	충주	신니	대화	산11-1	임	126,509	126,509	충주시 신니면 대화리 182	(주)신니개발	해당없음	해당없음	-
7	충주	신니	대화	산12	임	48,793	48,793	충주시 신니면 대화리 182	(주)신니개발	해당없음	해당없음	-
8	충주	신니	대화	산13	임	7,140	7,140	충주시 신니면 대화리 182	(주)신니개발	해당없음	해당없음	-
9	충주	신니	대화	산14	임	3,967	3,967	충주시 신니면 대화리 182	(주)신니개발	해당없음	해당없음	-
10	충주	신니	대화	산15	임	5,157	5,157	충주시 신니면 대화리 182	(주)신니개발	해당없음	해당없음	-
11	충주	신니	대화	산16	임	5,950	5,950	충주시 신니면 대화리 182	(주)신니개발	해당없음	해당없음	-
12	충주	신니	대화	산17	임	7,537	7,537	충주시 신니면 대화리 182	(주)신니개발	해당없음	해당없음	-
13	충주	신니	대화	산18-4	임	8,688	8,688	충주시 신니면 대화리 182	(주)신니개발	해당없음	해당없음	-
14	충주	신니	대화	산19-1	임	298	298	충주시 신니면 대화리 182	(주)신니개발	해당없음	해당없음	-
15	충주	신니	대화	산19-4	임	2,418	2,418	충주시 신니면 대화리 182	(주)신니개발	해당없음	해당없음	-
16	충주	신니	대화	산19-5	임	3,727	3,727	충주시 신니면 대화리 182	(주)신니개발	해당없음	해당없음	-
17	충주	신니	대화	산20-1	임	2,846	2,846	충주시 신니면 대화리 182	(주)신니개발	해당없음	해당없음	-
18	충주	신니	대화	산28	임	20,071	20,071	충주시 신니면 대화리 182	(주)신니개발	해당없음	해당없음	-
19	충주	신니	대화	산28-4	임	999	999	충주시 신니면 대화리 182	(주)신니개발	해당없음	해당없음	-
20	충주	신니	대화	산33	임	31,339	31,339	충주시 신니면 대화리 182	(주)신니개발	해당없음	해당없음	-
	소계			20필지		715,943	715,943	-	-	-	-	-

토지대장, 등기부등본, 토지사용승락서 및 인감증명에 의하여 확인적성함.

번호	소재지		지번	지목	지적면적 (㎡)	면적면적 (㎡)	소유자		소유권이의 권리자			비고		
	시	면					리	주소	성명	주소	성명		권리사항	
21	충주	신니	대화	산34-9	임	1,984	1,984	충주시 신니면 대화리 182	(주)신니개발	해당없음	해당없음	해당없음	-	
22	충주	신니	대화	산35	임	15,868	15,868	충주시 신니면 대화리 182	(주)신니개발	해당없음	해당없음	해당없음	해당없음	-
23	충주	신니	대화	180	임	1,369	1,369	충주시 신니면 대화리 182	(주)신니개발	해당없음	해당없음	해당없음	해당없음	-
24	충주	신니	대화	250-1	임	549	549	충주시 신니면 대화리 182	(주)신니개발	해당없음	해당없음	해당없음	해당없음	-
25	충주	신니	대화	284	임	456	456	충주시 신니면 대화리 182	(주)신니개발	해당없음	해당없음	해당없음	해당없음	-
26	충주	신니	대화	308	임	417	417	충주시 신니면 대화리 182	(주)신니개발	해당없음	해당없음	해당없음	해당없음	-
27	충주	신니	대화	308-1	임	714	714	충주시 신니면 대화리 182	(주)신니개발	해당없음	해당없음	해당없음	해당없음	-
28	충주	신니	대화	309	임	631	631	충주시 신니면 대화리 182	(주)신니개발	해당없음	해당없음	해당없음	해당없음	-
29	충주	신니	대화	321	임	1,385	1,385	충주시 신니면 대화리 182	(주)신니개발	해당없음	해당없음	해당없음	해당없음	-
30	충주	신니	대화	322	임	357	357	충주시 신니면 대화리 182	(주)신니개발	해당없음	해당없음	해당없음	해당없음	-
31	충주	신니	대화	165	전	136	136	충주시 신니면 대화리 182	(주)신니개발	해당없음	해당없음	해당없음	해당없음	-
32	충주	신니	대화	166	전	440	440	충주시 신니면 대화리 182	(주)신니개발	해당없음	해당없음	해당없음	해당없음	-
33	충주	신니	대화	179	전	2,797	2,797	충주시 신니면 대화리 182	(주)신니개발	해당없음	해당없음	해당없음	해당없음	-
34	충주	신니	대화	182	전	3,491	3,491	충주시 신니면 대화리 182	(주)신니개발	해당없음	해당없음	해당없음	해당없음	-
35	충주	신니	대화	183	전	417	417	충주시 신니면 대화리 182	(주)신니개발	해당없음	해당없음	해당없음	해당없음	-
36	충주	신니	대화	203-3	전	896	896	충주시 신니면 대화리 182	(주)신니개발	해당없음	해당없음	해당없음	해당없음	-
37	충주	신니	대화	204	전	512	512	충주시 신니면 대화리 182	(주)신니개발	해당없음	해당없음	해당없음	해당없음	-
38	충주	신니	대화	205	전	436	436	충주시 신니면 대화리 182	(주)신니개발	해당없음	해당없음	해당없음	해당없음	-
39	충주	신니	대화	206	전	479	479	충주시 신니면 대화리 182	(주)신니개발	해당없음	해당없음	해당없음	해당없음	-
40	충주	신니	대화	207	전	357	357	충주시 신니면 대화리 182	(주)신니개발	해당없음	해당없음	해당없음	해당없음	-
소계				20필지		33,691	33,691	-	-	-	-	-	-	

토지대장, 등기부등본, 토지사용승려서 및 인감증명에 의하여 확인적성함.

번호	소재지		지번	지목	지적면적 (㎡)	면적면적 (㎡)	소유자		소유권이의의 권리자				비고
	시	면리					주소	성명	주소	성명	권리사항		
41	충주	신니	대화	208	전	1,812	1,812	충주시 신니면 대화리 182	(주)신니개발	해당없음	해당없음	해당없음	-
42	충주	신니	대화	209	전	883	883	충주시 신니면 대화리 182	(주)신니개발	해당없음	해당없음	해당없음	-
43	충주	신니	대화	210	전	2,175	2,175	충주시 신니면 대화리 182	(주)신니개발	해당없음	해당없음	해당없음	-
44	충주	신니	대화	211	전	846	846	충주시 신니면 대화리 182	(주)신니개발	해당없음	해당없음	해당없음	-
45	충주	신니	대화	212	전	4,212	4,212	충주시 신니면 대화리 182	(주)신니개발	해당없음	해당없음	해당없음	-
46	충주	신니	대화	213	전	585	585	충주시 신니면 대화리 182	(주)신니개발	해당없음	해당없음	해당없음	-
47	충주	신니	대화	215	전	1,111	1,111	충주시 신니면 대화리 182	(주)신니개발	해당없음	해당없음	해당없음	-
48	충주	신니	대화	215-1	전	294	294	충주시 신니면 대화리 182	(주)신니개발	해당없음	해당없음	해당없음	-
49	충주	신니	대화	246	전	2,172	2,172	충주시 신니면 대화리 182	(주)신니개발	해당없음	해당없음	해당없음	-
50	충주	신니	대화	247	전	2,777	2,777	충주시 신니면 대화리 182	(주)신니개발	해당없음	해당없음	해당없음	-
51	충주	신니	대화	248	전	1,983	1,983	충주시 신니면 대화리 182	(주)신니개발	해당없음	해당없음	해당없음	-
52	충주	신니	대화	248-1	전	417	417	충주시 신니면 대화리 182	(주)신니개발	해당없음	해당없음	해당없음	-
53	충주	신니	대화	250-2	전	433	433	충주시 신니면 대화리 182	(주)신니개발	해당없음	해당없음	해당없음	-
54	충주	신니	대화	252	전	810	810	충주시 신니면 대화리 182	(주)신니개발	해당없음	해당없음	해당없음	-
55	충주	신니	대화	272	전	962	962	충주시 신니면 대화리 182	(주)신니개발	해당없음	해당없음	해당없음	-
56	충주	신니	대화	273-1	전	1,617	1,617	충주시 신니면 대화리 182	(주)신니개발	해당없음	해당없음	해당없음	-
57	충주	신니	대화	274	전	1,398	1,398	충주시 신니면 대화리 182	(주)신니개발	해당없음	해당없음	해당없음	-
58	충주	신니	대화	276	전	635	635	충주시 신니면 대화리 182	(주)신니개발	해당없음	해당없음	해당없음	-
59	충주	신니	대화	277	전	744	744	충주시 신니면 대화리 182	(주)신니개발	해당없음	해당없음	해당없음	-
60	충주	신니	대화	279-1	전	744	744	충주시 신니면 대화리 182	(주)신니개발	해당없음	해당없음	해당없음	-
소계				20필지		26,610	26,610	-	-	-	-	-	-

토지대장, 등기부등본, 토지사용승락서 및 인감증명에 의하여 확인·재정합.

번호	소재지		지번	지목	지적면적 (㎡)	현입면적 (㎡)	소유자		소유권이외의 권리자				비고
	시	면					리	주소	성명	주소	성명	권리사항	
61	충주	신니	대화	279-2	전	1,498	1,498	충주시 신니면 대화리 182	(주)신니개발	해당없음	해당없음	해당없음	-
62	충주	신니	대화	279-3	전	615	615	충주시 신니면 대화리 182	(주)신니개발	해당없음	해당없음	해당없음	-
63	충주	신니	대화	279-4	전	1,954	1,954	충주시 신니면 대화리 182	(주)신니개발	해당없음	해당없음	해당없음	-
64	충주	신니	대화	284-1	전	1,131	1,131	충주시 신니면 대화리 182	(주)신니개발	해당없음	해당없음	해당없음	-
65	충주	신니	대화	285	전	638	638	충주시 신니면 대화리 182	(주)신니개발	해당없음	해당없음	해당없음	-
66	충주	신니	대화	285-1	전	862	862	충주시 신니면 대화리 182	(주)신니개발	해당없음	해당없음	해당없음	-
67	충주	신니	대화	285-2	전	527	527	충주시 신니면 대화리 182	(주)신니개발	해당없음	해당없음	해당없음	-
68	충주	신니	대화	285-3	전	2,216	2,216	충주시 신니면 대화리 182	(주)신니개발	해당없음	해당없음	해당없음	-
69	충주	신니	대화	285-4	전	312	312	충주시 신니면 대화리 182	(주)신니개발	해당없음	해당없음	해당없음	-
70	충주	신니	대화	285-5	전	349	349	충주시 신니면 대화리 182	(주)신니개발	해당없음	해당없음	해당없음	-
71	충주	신니	대화	285-6	전	802	802	충주시 신니면 대화리 182	(주)신니개발	해당없음	해당없음	해당없음	-
72	충주	신니	대화	285-7	전	358	358	충주시 신니면 대화리 182	(주)신니개발	해당없음	해당없음	해당없음	-
73	충주	신니	대화	285-8	전	1,134	1,134	충주시 신니면 대화리 182	(주)신니개발	해당없음	해당없음	해당없음	-
74	충주	신니	대화	285-9	전	613	613	충주시 신니면 대화리 182	(주)신니개발	해당없음	해당없음	해당없음	-
75	충주	신니	대화	285-10	전	1,054	1,054	충주시 신니면 대화리 182	(주)신니개발	해당없음	해당없음	해당없음	-
76	충주	신니	대화	285-11	전	693	693	충주시 신니면 대화리 182	(주)신니개발	해당없음	해당없음	해당없음	-
77	충주	신니	대화	286	전	1,415	1,415	충주시 신니면 대화리 182	(주)신니개발	해당없음	해당없음	해당없음	-
78	충주	신니	대화	289-1	전	1,960	1,960	충주시 신니면 대화리 182	(주)신니개발	해당없음	해당없음	해당없음	-
79	충주	신니	대화	289-3	전	69	69	충주시 신니면 대화리 182	(주)신니개발	해당없음	해당없음	해당없음	-
80	충주	신니	대화	290	전	3,273	3,273	충주시 신니면 대화리 182	(주)신니개발	해당없음	해당없음	해당없음	-
소 계				20필지		21,473	21,473	-	-	-	-	-	-

토지대장, 등기부등본, 토지사용승락서 및 인감증명에 의하여 확인좌상함.

번호	소재지		지번	지목	지적면적 (㎡)	면적면적 (㎡)	소유자		소유권이외의 권리자				비고
	시	면					리	주소	성명	주소	성명	권리사항	
81	홍주	신니	대화	290-1	진	6,494	6,494	충주시 신니면 대화리 182	(주)신니개발	해당없음	해당없음	해당없음	-
82	홍주	신니	대화	291	진	5,078	5,078	충주시 신니면 대화리 182	(주)신니개발	해당없음	해당없음	해당없음	-
83	홍주	신니	대화	292	진	817	817	충주시 신니면 대화리 182	(주)신니개발	해당없음	해당없음	해당없음	-
84	홍주	신니	대화	296	진	536	536	충주시 신니면 대화리 182	(주)신니개발	해당없음	해당없음	해당없음	-
85	홍주	신니	대화	297	진	1,514	1,514	충주시 신니면 대화리 182	(주)신니개발	해당없음	해당없음	해당없음	-
86	홍주	신니	대화	298	진	883	883	충주시 신니면 대화리 182	(주)신니개발	해당없음	해당없음	해당없음	-
87	홍주	신니	대화	300	진	374	374	충주시 신니면 대화리 182	(주)신니개발	해당없음	해당없음	해당없음	-
88	홍주	신니	대화	302	진	684	684	충주시 신니면 대화리 182	(주)신니개발	해당없음	해당없음	해당없음	-
89	홍주	신니	대화	303	진	1,246	1,246	충주시 신니면 대화리 182	(주)신니개발	해당없음	해당없음	해당없음	-
90	홍주	신니	대화	304	진	258	258	충주시 신니면 대화리 182	(주)신니개발	해당없음	해당없음	해당없음	-
91	홍주	신니	대화	304-1	진	585	585	충주시 신니면 대화리 182	(주)신니개발	해당없음	해당없음	해당없음	-
92	홍주	신니	대화	305	진	605	605	충주시 신니면 대화리 182	(주)신니개발	해당없음	해당없음	해당없음	-
93	홍주	신니	대화	306	진	621	621	충주시 신니면 대화리 182	(주)신니개발	해당없음	해당없음	해당없음	-
94	홍주	신니	대화	312	진	860	860	충주시 신니면 대화리 182	(주)신니개발	해당없음	해당없음	해당없음	-
95	홍주	신니	대화	313	진	638	638	충주시 신니면 대화리 182	(주)신니개발	해당없음	해당없음	해당없음	-
96	홍주	신니	대화	316-1	진	2,274	2,274	충주시 신니면 대화리 182	(주)신니개발	해당없음	해당없음	해당없음	-
97	홍주	신니	대화	316-2	진	1,603	1,603	충주시 신니면 대화리 182	(주)신니개발	해당없음	해당없음	해당없음	-
98	홍주	신니	대화	316-3	진	3,715	3,715	충주시 신니면 대화리 182	(주)신니개발	해당없음	해당없음	해당없음	-
99	홍주	신니	대화	316-4	진	1,548	1,548	충주시 신니면 대화리 182	(주)신니개발	해당없음	해당없음	해당없음	-
100	홍주	신니	대화	318	진	3,064	3,064	충주시 신니면 대화리 182	(주)신니개발	해당없음	해당없음	해당없음	-
소계				20필지		33,397	33,397	-	-	-	-	-	-

토지대장, 등기부등본, 토지사용승락서 및 인감증명에 의하여 확인작성함.

번호	소재지		지번	지목	지적면적 (㎡)	편입면적 (㎡)	소유자		소유권이외의 권리자			비고		
	시	면					리	주소	성명	주소	성명		권리사항	
101	충주	신니	대화	319	전	1,025	1,025	충주시 신니면 대화리 182	(주)신니개발	해당없음	해당없음	해당없음	-	
102	충주	신니	대화	320	전	152	152	충주시 신니면 대화리 182	(주)신니개발	해당없음	해당없음	해당없음	해당없음	-
103	충주	신니	대화	324	전	1,012	1,012	충주시 신니면 대화리 182	(주)신니개발	해당없음	해당없음	해당없음	해당없음	-
104	충주	신니	대화	326-2	전	443	443	충주시 신니면 대화리 182	(주)신니개발	해당없음	해당없음	해당없음	해당없음	-
105	충주	신니	대화	327	전	536	536	충주시 신니면 대화리 182	(주)신니개발	해당없음	해당없음	해당없음	해당없음	-
106	충주	신니	대화	328	전	2,255	2,255	충주시 신니면 대화리 182	(주)신니개발	해당없음	해당없음	해당없음	해당없음	-
107	충주	신니	대화	332	전	3,653	3,653	충주시 신니면 대화리 182	(주)신니개발	해당없음	해당없음	해당없음	해당없음	-
108	충주	신니	대화	334-1	전	6,856	6,856	충주시 신니면 대화리 182	(주)신니개발	해당없음	해당없음	해당없음	해당없음	-
109	충주	신니	대화	335	전	403	403	충주시 신니면 대화리 182	(주)신니개발	해당없음	해당없음	해당없음	해당없음	-
110	충주	신니	대화	336	전	367	367	충주시 신니면 대화리 182	(주)신니개발	해당없음	해당없음	해당없음	해당없음	-
111	충주	신니	대화	167	담	598	598	충주시 신니면 대화리 182	(주)신니개발	해당없음	해당없음	해당없음	해당없음	-
112	충주	신니	대화	168	담	2,353	2,353	충주시 신니면 대화리 182	(주)신니개발	해당없음	해당없음	해당없음	해당없음	-
113	충주	신니	대화	181	담	2,876	2,876	충주시 신니면 대화리 182	(주)신니개발	해당없음	해당없음	해당없음	해당없음	-
114	충주	신니	대화	217	담	496	496	충주시 신니면 대화리 182	(주)신니개발	해당없음	해당없음	해당없음	해당없음	-
115	충주	신니	대화	218	담	1,289	1,289	충주시 신니면 대화리 182	(주)신니개발	해당없음	해당없음	해당없음	해당없음	-
116	충주	신니	대화	249-1	담	711	711	충주시 신니면 대화리 182	(주)신니개발	해당없음	해당없음	해당없음	해당없음	-
117	충주	신니	대화	249-2	담	542	m542	충주시 신니면 대화리 182	(주)신니개발	해당없음	해당없음	해당없음	해당없음	-
118	충주	신니	대화	249-3	담	2,532	2,532	충주시 신니면 대화리 182	(주)신니개발	해당없음	해당없음	해당없음	해당없음	-
119	충주	신니	대화	251	담	8,469	8,469	충주시 신니면 대화리 182	(주)신니개발	해당없음	해당없음	해당없음	해당없음	-
120	충주	신니	대화	270-2	담	1,974	1,974	충주시 신니면 대화리 182	(주)신니개발	해당없음	해당없음	해당없음	해당없음	-
소계				20필지		38,542	38,542	-	-	-	-	-	-	

토지대장, 등기부등본, 토지사용승락서 및 인감증명에 의하여 확인작성함.

번호	소재지		지번	지목	지적면적 (㎡)	평입면적 (㎡)	소유자		소유권 이외의 권리자				비고
	시	면					리	주소	성명	주소	성명	권리사항	
121	충주	신니	대화	273	답	5,177	5,177	충주시 신니면 대화리 182	(주)신니개발	해당없음	해당없음	해당없음	-
122	충주	신니	대화	275	답	836	836	충주시 신니면 대화리 182	(주)신니개발	해당없음	해당없음	해당없음	-
123	충주	신니	대화	278	답	1,286	1,286	충주시 신니면 대화리 182	(주)신니개발	해당없음	해당없음	해당없음	-
124	충주	신니	대화	279	답	2,483	2,483	충주시 신니면 대화리 182	(주)신니개발	해당없음	해당없음	해당없음	-
125	충주	신니	대화	287	답	489	489	충주시 신니면 대화리 182	(주)신니개발	해당없음	해당없음	해당없음	-
126	충주	신니	대화	288	답	1,904	1,904	충주시 신니면 대화리 182	(주)신니개발	해당없음	해당없음	해당없음	-
127	충주	신니	대화	293	답	1,600	1,600	충주시 신니면 대화리 182	(주)신니개발	해당없음	해당없음	해당없음	-
128	충주	신니	대화	294	답	674	674	충주시 신니면 대화리 182	(주)신니개발	해당없음	해당없음	해당없음	-
129	충주	신니	대화	295	답	493	493	충주시 신니면 대화리 182	(주)신니개발	해당없음	해당없음	해당없음	-
130	충주	신니	대화	301-1	답	2,129	2,129	충주시 신니면 대화리 182	(주)신니개발	해당없음	해당없음	해당없음	-
131	충주	신니	대화	301-2	답	2,846	2,846	충주시 신니면 대화리 182	(주)신니개발	해당없음	해당없음	해당없음	-
132	충주	신니	대화	317	답	2,105	2,105	충주시 신니면 대화리 182	(주)신니개발	해당없음	해당없음	해당없음	-
133	충주	신니	대화	317-1	답	1,561	1,561	충주시 신니면 대화리 182	(주)신니개발	해당없음	해당없음	해당없음	-
134	충주	신니	대화	325	답	1,025	1,025	충주시 신니면 대화리 182	(주)신니개발	해당없음	해당없음	해당없음	-
135	충주	신니	대화	329	답	3,008	3,008	충주시 신니면 대화리 182	(주)신니개발	해당없음	해당없음	해당없음	-
136	충주	신니	대화	331	답	290	290	충주시 신니면 대화리 182	(주)신니개발	해당없음	해당없음	해당없음	-
137	충주	신니	대화	333	답	684	684	충주시 신니면 대화리 182	(주)신니개발	해당없음	해당없음	해당없음	-
138	충주	신니	대화	337	답	872	872	충주시 신니면 대화리 182	(주)신니개발	해당없음	해당없음	해당없음	-
139	충주	신니	대화	340-1	답	453	453	충주시 신니면 대화리 182	(주)신니개발	해당없음	해당없음	해당없음	-
140	충주	신니	대화	289-2	구	198	198	충주시 신니면 대화리 182	(주)신니개발	해당없음	해당없음	해당없음	-
소 계				20필지		30,113	30,113	-	-	-	-	-	-

토지대장, 등기부등본, 토지사용승락서 및 인감증명에 의하여 확인과성함.

번호	소재지		지번	지목	지적면적 (㎡)	면적면적 (㎡)	소유자		소유권이외의 권리자				비고
	시	면					리	주소	성명	주소	성명	권리사항	
141	충주	신니	대화	505-7	채	1,196	1,196	-	기획재정부	해당없음	해당없음	해당없음	-
142	충주	신니	대화	505-8	채	6,959	6,959	-	기획재정부	해당없음	해당없음	해당없음	-
143	충주	신니	대화	505-9	채	2,274	2,274	-	기획재정부	해당없음	해당없음	해당없음	-
144	충주	신니	대화	216	친	962	962	충주시 신니면 대화리 182	(주)신니개발	해당없음	해당없음	해당없음	-
145	충주	신니	대화	280	친	2,357	2,357	충주시 신니면 대화리 182	(주)신니개발	해당없음	해당없음	해당없음	-
146	충주	신니	대화	281	친	73	73	충주시 신니면 대화리 182	(주)신니개발	해당없음	해당없음	해당없음	-
147	충주	신니	대화	282	친	109	109	충주시 신니면 대화리 182	(주)신니개발	해당없음	해당없음	해당없음	-
148	충주	신니	대화	283	친	1,018	1,018	충주시 신니면 대화리 182	(주)신니개발	해당없음	해당없음	해당없음	-
149	충주	신니	대화	307	친	2,093	2,093	충주시 신니면 대화리 182	(주)신니개발	해당없음	해당없음	해당없음	-
150	충주	신니	대화	310	친	145	145	충주시 신니면 대화리 182	(주)신니개발	해당없음	해당없음	해당없음	-
151	충주	신니	대화	311	친	747	747	충주시 신니면 대화리 182	(주)신니개발	해당없음	해당없음	해당없음	-
152	충주	신니	대화	314	친	1,276	1,276	충주시 신니면 대화리 182	(주)신니개발	해당없음	해당없음	해당없음	-
153	충주	신니	대화	315	친	912	912	충주시 신니면 대화리 182	(주)신니개발	해당없음	해당없음	해당없음	-
154	충주	신니	대화	326-1	친	906	906	충주시 신니면 대화리 182	(주)신니개발	해당없음	해당없음	해당없음	-
155	충주	신니	대화	214	묘	1,193	1,193	충주시 신니면 대화리 182	(주)신니개발	해당없음	해당없음	해당없음	-
156	충주	신니	대화	271	묘	1,266	1,266	충주시 신니면 대화리 182	(주)신니개발	해당없음	해당없음	해당없음	-
157	충주	신니	대화	299	묘	704	704	충주시 신니면 대화리 182	(주)신니개발	해당없음	해당없음	해당없음	-
158	충주	신니	대화	323	묘	2,060	2,060	충주시 신니면 대화리 182	(주)신니개발	해당없음	해당없음	해당없음	-
소계				18필지		26,250	26,250	-	-	-	-	-	-
합계				158필지		926,019	926,019	-	-	-	-	-	-

토지대장, 등기부등본, 토지사용승려서 및 인감증명에 의하여 확인작성함.

청원군 공고 제2013-955호

토지(지장물)보상계획 열람 공고

군도확포장사업 일환으로 추진하는 『갈원-산막간 도로확포장공사』에 편입되는 토지 및 지장물에 대하여 공익사업을위한토지등의취득및보상에 관한법률 제15조 규정에 의거 다음과 같이 토지(지장물)보상계획 열람 공고 합니다.

2013년 7월 19일
청 원 군 수

1. 사업현황

공 사 명	위 치	사 업 량	사업 시행자	비고
갈원-산막간 도로 확포장공사	시점 남이면 갈원리 211-3(도) 종점 남이면 산막리 145-3(도)	도로확포장 L=1.094m,B=8m	청원 군수	

2. 보상대상 토지 및 지장물 내역 : 자세한 사항은 열람장소 비치(붙임참조)

3. 열람기간 및 장소

가. 기 간 : 2013년 07월 16일 ~ 2013년 07월 31일 (공고일로부터 15일간)

나. 장 소 : 청원군 건설과 도로담당 (043-251-3502)

청원군 남이면 개발담당 (043-251-5542)

다. 이의신청 : 기간내 서면 제출

라. 사업기간 : 2013년 7월 ~ 2014년 12월

4. 보상시기 : 2013년 8월 부터

5. 보상방법 및 절차

- 보상액산정 : 2인 이상의 감정평가업자가 평가한 감정평가액을 산술평균한 금액

- 보상절차 : 보상계획공고⇒감정평가⇒보상액산정⇒보상협의요청⇒협의(계약체결)

⇒소유권이전 및 보상금지급⇒(협의불성립시)수용재결⇒공탁

- 소유자와 이해관계인에게 개별 통지할 것이나, 미수령자에 대하여는 본 공고로 갈음 함.

6. 기타 자세한 사항은 청원군청 건설과 도로담당 ☎(043)251-3502 으로 문의하
시기 바랍니다.

【토지조서】

일련 번호	소재지	지 번		지목	지적 (㎡)	면적 (㎡)	소유자		관계인		권리의 종류
		분할전	분할후				주 소	성 명	주 소	성 명	
1	남이면 갈원리	157-1	-5	전	2,803	869	울산시 남구 아음동 712 주공 아파트 40동202호	노재문			
2	남이면 갈원리	157-2	전필	대	225	225	청원군 서문동 198-15	노재문			
3	남이면 갈원리	157-3	전필	도	10	10	청원군 남이면 갈원리 168	노수동			
4	남이면 갈원리	157-5	전필	전	869	869	울산시 남구 아음동 712 주공 아파트 40동202호	노재문			
5	남이면 갈원리	156-4	전필	전	448	448	청원군 남이면 갈원리 165	오진식			
6	남이면 갈원리	156-5	전필	답	220	220	청원군 남이면 갈원리 165	오진식			
7	남이면 갈원리	156-1	-4	전	1,858	448	청원군 남이면 갈원리 165	오진식			
8	남이면 갈원리	156-2	-5	답	466	220	청원군 남이면 갈원리 165	오진식			
9	남이면 갈원리	156-3	전필	도	17	17		청원군			
10	남이면 갈원리	215-3	전필	도	86	86	청원군 강내면 지산리 6-2	권순택		권 청주세무서	임류
11	남이면 산막리	132-3	-5	전	939	238	청주시 흥덕구 복대동 2114	김미선			

【토지조서】

일련 번호	소재지	지 번		지목	지적 (㎡)	임 면 적 (㎡)	소유자		관계인		권리의 종류
		분할전	분할후				주 소	성 명	주 소	성 명	
24	남이면 산막리	4-7	전필	전	69	69		정영근			
24	남이면 산막리	4-8	전필	답	836	836		정영근			
25	남이면 산막리	4-10	전필	잡	37	37		정영근			
26	남이면 산막리	4-11	전필	잡	3	3		정영근			
27	남이면 산막리	9-5	전필	답	389	389		정영근			
28	남이면 산막리	10-3	전필	전	648	648		정영근			
29	남이면 산막리	11-3	전필	전	815	815		정영근			
30	남이면 산막리	11-5	전필	도	37	37		정영근			
31	남이면 산막리	12-1	전필	답	207	207		정영근			
32	남이면 산막리	124-4	전필	답	469	469		정영근			
33	남이면 산막리	124-5	전필	답	154	154		정영근			

【토 지 조 서】

일련 번호	소재지	지 번		지목	지적 (㎡)	평일면적 (㎡)	소유자		관계인		권리의 종류
		분할전	분할후				주 소	선 점	주 소	선 점	
34	남이면 산막리	125-1	전필	전	554	554					
35	남이면 산막리	126-3	전필	전	367	367					
36	남이면 신막리	126-4	전필	답	883	883					
37	남이면 산막리	130-4	전필	전	93	93					
38	남이면 산막리	131-6	전필	전	701	701					
39	남이면 산막리	131-8	전필	답	48	48					
40	남이면 신막리	134-1	전필	답	247	247					
41	남이면 산막리	135-3	전필	답	933	933					
42	남이면 산막리	136-4	전필	전	305	305					
43	남이면 산막리	139-7	전필	답	208	208					
44	남이면 신막리	139-8	전필	답	2	2					

【토 지 조 서】

일련 번호	소재지	지 번		지목	지적 (㎡)	평면적 (㎡)	소유자		관계인		권리의 종류
		분할전	분할후				주 소	면 적	주 소	면 적	
45	남이면 산막리	140-6	전필	답	76	76					
46	남이면 산막리	140-7	전필	답	250	250					
47	남이면 산막리	145-5	전필	전	1367	1367					
48	남이면 산막리	146-4	전필	답	229	229					
49	남이면 산막리	산18-3	전필	임	713	713					
50	남이면 산막리	산19-1	전필	임	173	173					
51	남이면 산막리	산20-1	전필	임	63	63					
52	남이면 산막리	산22-1	전필	임	1,754	1,754					
53	남이면 산막리	산22-3	전필	임	687	687					
54	남이면 산막리	산23-1	전필	임	717	717					
55	남이면 산막리	산32-1	전필	임	1,816	1,816					

【토 지 조 서】

일련 번호	소재지	지 번		지목	지적 (㎡)	평일 면적 (㎡)	소유자		관계인			권리의 종류 중요	
		분할전	분할후				주	소	면	상	주		소
56	남이면 산막리	산34-1	전필	임	99	99							
57	남이면 산막리	10-2	전필	답	221	221							
58	남이면 산막리	130-2	전필	도	33	33							
59	남이면 산막리	130-3	전필	도	89	89							
60	남이면 산막리	132-2	전필	도	63	63							
61	남이면 산막리	135-2	전필	도	60	60							

청원군 공고 제2013-968호

군계획시설(소로2-61)사업 실시계획 인가를 위한 열람 공고

군계획시설(도로)사업에 대하여 「국토의 계획 및 이용에 관한 법률」 제90조와 같은법 시행령 제99조 규정에 따라 아래와 같이 열람공고 합니다.

2013년 7월 19일
청 원 군 수

1. 사업의 개요

- 목 적 : 기반시설 확충에 따른 지역발전기여 및 통행불편 해소
- 위 치 : 청원군 오창읍 장대리 58-7번지일원
- 종 류 : 군도시계획시설(소로2-61)사업
- 명 칭 : 오창 장대 도시계획도로(사랑의교회~두릉유리로앞)개설
- 규 모 : 도로개설 L=191m, B=8.0m

2. 사업시행자

- 청원군수(도시과장) 청주시 상당구 상당로69번길 38

3. 사업의 착수 및 준공예정일

- 실시계획인가일~2014. 6. 30.

4. 열람의 일시 및 장소

- 일시 : 2013. 7. 19.~ 2013. 8. 5.
- 장소 : 청원군 도시과(도시개발담당), 오창읍사무소(개발담당)

5. 수용 또는 사용할 토지(건물)의 현황 : 별첨

6. 서류열람 및 의견서 제출

- 청원군 도시과(251-3612) 또는 오창읍사무소(251-4662)

수용 또는 사용할 토지의 지번·지목 및 소유권 이외의 권리명세서(1)

일련 번호	위치	지번	지목	지적 (㎡)	편입면적 (㎡)	소유자	소유자 외 권리자	비 고
	계				1,688			
1	오창읍 장대리	58-2	도	346	68	청원군		
2	오창읍 장대리	60-10	답	44	22	청원군		
3	오창읍 장대리	58-7	답	77	49	청원군		
4	오창읍 장대리	59-6	답	380	380	청원군		
5	오창읍 장대리	57-3	전	267	267	청원군		
6	오창읍 장대리	56-13	전	199	199	청원군		
7	오창읍 장대리	56-12	전	112	79	청원군		
8	오창읍 장대리	51-8	전	71	71	청원군		
9	오창읍 장대리	51-6	전	106	106	청원군		
10	오창읍 장대리	50-15	대	253	253	청원군		
11	오창읍 장대리	50-13	대	4	4	청원군		
12	오창읍 장대리	50-1	제	7	7	건설부		
13	오창읍 장대리	433-3	도	21	7	교과부		
14	오창읍 장대리	429	천	25,147	28	건설부		
15	오창읍 장대리	50-14	대	14	14	청원군		
16	오창읍 장대리	50-11	대	65	65	청원군		
17	오창읍 장대리	49-3	제	11	5	건설부		
18	오창읍 장대리	49-1	제	181	2	건설부		
19	오창읍 장대리	433-1	도	408	62	건설부		

수용 또는 사용할 지장물의 지번·지목 및 소유권 이외의 권리명세서(2)

일련 번호	위치	지번	지목	건물 및 지장물			소유자	비고
				용도	구조(종류)	수량		
1	오창읍 장대리	59-6	답	주택	샌드위치 판넬	109.9m ²	사랑의교회 정영자 (오창읍 장대리59-6)	
				보일러실	판넬	18m ²		
				현관 및 화장실	판넬	6m ²		
				건사	철재	6m ²		
				건사		4개		
				소나무		4주		
				주목나무		2주		
				대추나무		6주		
				연산홍		50주		
				느티나무		2주		
				향나무		2주		
				사과나무		1주		
				복숭아나무		1주		
				뽕나무		1주		
				호두나무		1주		
				회양목		4주		
측백나무		1주						
화단		1식						
3	3	51-6	전	창고	콘크리트벽돌+슬레트	39m ²	김남수 (오창읍 장대리52)	
				창고	샌드위치판넬	16m ²		
				창고	강관파이프+합석지붕	22.5m ²		
				담장	H=1.5m, 콘크리트	6.0m		
				수목	임나무	15주		
				수목	목련	1주		
				수목	산뽕나무	5주		
				수목	두릅나무	17주		
5	5	50-14	대	건사	시멘트벽돌+슬레트	30m ²	안경준 (오창읍 장대리50-6)	

보은군 공고 제2013-455호




공인의 등록 및 폐기 공고

「보은군 공인 조례」 제9조의 규정에 따라 공인의 등록 및 폐기 사항을 아래와 같이 공고합니다.




2013년 7월 19일

보 은 군 수

- 공인 등록 사유 : 부서명칭 변경(건설방재과⇒안전건설과)
- 공인의 등록 연월일 : 2013. 07. 12.
- 등록공인명 및 인영

등록공인명	재 질	규 격	인 영
보은군안전건설과 일상경비출납원인	아크릴	2.0cm×2.0cm 한글	
보은군안전건설과 분임물품출납원인	아크릴	2.0cm×2.0cm 한글	
보은군안전건설과 분임경리관인	아크릴	2.0cm×2.0cm 한글	

- 공인 폐기 사유 : 부서명칭 변경(건설방재과⇒안전건설과)
- 공인의 폐기 연월일 : 2013. 07. 12.
- 폐기공인명 및 인영

폐기공인명	재 질	규 격	인 영
보은군 건설방재과 분임물품출납원인	아크릴	1.8cm×1.8cm 한글전서체	
보은군 건설방재과 일상경비출납원인	아크릴	1.8cm×1.8cm 한글전서체	
보은군 건설방재과 분임경리관인	아크릴	2.0cm×2.0cm 한글전서체	

영동군 공고 제2013-668호

군계획시설(도로)사업 실시계획인가를위한 열람공고

군계획시설(도로)사업에 대한 실시계획 인가를 위하여 국토의 계획 및 이용에 관한 법률 제90조 및 같은법 시행령 제99조의 규정에 의하여 아래와 같이 열람 공고합니다.

2013년 7월 19일
영 동 군 수

1. 사업시행지의 위치 : 충북 영동군 영동읍 동정리 91-3번지의 8필지
2. 사업의 종류 및 명칭
 - 종 류 : 군계획시설(도로)사업
 - 명 칭 : 동정리(소로1-18,19) 군계획도로개설공사
3. 사업의 면적 또는 규모

구 분	규 모	시 점	종 점	비고
소로1-18,19호	L=210.0M B=10.0M	영동읍 동정리 91-3	영동읍 동정리 48-17	

4. 사업시행자
 - 주 소 : 충북 영동군 영동읍 동정로1 (계산리 210-1)
 - 성 명 : 영 동 군 수
5. 사업기간 : 인가일로부터 ~ 2014. 12. 30일까지
6. 수용 또는 사용할 토지·건물의 조서 및 소유권 이외의 권리명세 : 따로붙임
7. 열람기간 : 도보 게재일로부터 15일간
8. 기타 : 기타 관련서류는 영동군청 도시건축과(☎043-740-3372)에 비치하고 있으며 이해관계인은 열람기간중에 의견서를 제출할 수 있음.

증평군 공고 제2013-429호

군계획시설(도로)사업 공사완료 공고

증평 군계획시설(도로)사업에 대하여 「국토의 계획 및 이용에 관한 법률」 제98조제4항 규정에 의거 다음과 같이 공사완료 공고합니다.

2013년 7월 19일

증 평 군 수

1. 건 명 : 군계획시설(도로)사업 공사완료 공고
2. 사업시행지 : 증평군 증평읍 송산리 10-1번지 일원
3. 사업의 종류 및 명칭
 - 종 류 : 군계획시설사업(도로)
 - 명 칭 : 하나로마트~낙원경로당간 도로개설공사
4. 사업의 규모
 - 규 모 : 소로2-53호선 L=63.5m, B=7.5~8.0m
5. 사업시행자
 - 주 소 : 증평군 증평읍 광장로 88(창동리 100번지)
 - 성 명 : 증평군수 홍성열
6. 사업기간
 - 착수일 : 2013년 3월 05일
 - 준공일 : 2013년 6월 17일
7. 기타 : 관계서류는 증평군청 도시교통과(☎043-835-3922)에 비치함.

진천군 공고 제2013-633호

**진천 군계획시설(사회복지시설)사업 사업시행자 지정 및
실시계획인가를 위한 열람공고**

충북 진천군 백곡면 명암리 397-2번지 일원 진천 군계획시설(사회복지시설)사업에 대하여 「국토의 계획 및 이용에 관한 법률」 제86조와 제88조 및 같은법률 시행령 제96조, 제97조의 규정에 의거 사업시행자를 지정하고 실시계획을 인가 하고자 같은법률 제90조 및 같은법률 시행령 제99조의 규정에 의거 아래와 같이 열람공고합니다.

2013년 7월 19일
진 천 군 수

1. 사업장 위치

- 충북 진천군 백곡면 명암리 397-2번지 일원

2. 사업의 종류 및 명칭

- 종 류 : 군계획시설(사회복지시설)
- 명 칭 : 유료노인복지주택 건립사업

3. 사업의 면적 및 규모

- 면 적 : 부지면적 57,169㎡, 연면적 15,014.1913㎡(지하1층, 지상4층)
- 규 모

용도구분	시설구분	시설내역	부지면적	비 고
합계			57,169.0㎡	100.0%
주거용지	소계	172세대(11,506.0946㎡)	18,697.0㎡	32.70%
	집합형 주거시설	144세대(9,655.1082㎡)	13,452.0㎡	23.53%
	단독형 주거시설	28세대(1,850.9864㎡)	5,245.0㎡	9.17%
공공시설 용 지	소계		14,055.0㎡	24.59%
	주 차 장		286.0㎡	0.50%
	체육시설	1동(3,391.8467㎡)	4,740.0㎡	8.29%
	기 체험센터	1동(116.25㎡)	661.0㎡	1.16%
	산책로 및 휴게소		1,612.0㎡	2.82%
	게이트볼장, 배드민턴장		980.0㎡	1.71%
	단지내 도로		5,007.0㎡	8.76%
보 도		769.0㎡	1.35%	
녹지용지	소계		24,417.0㎡	42.71%
	복원녹지		3,771.0㎡	6.59%
	조성녹지		5,161.0㎡	9.03%
	원형녹지		15,485.0㎡	27.09%

4. 사업시행자의 주소 및 성명

- 주소 : 충북 진천군 진천읍 중앙동로 141번지
- 성명 : (주)해피코리아타운 대표 송진호

5. 사업기간 : 실시계획인가일 ~ 2014년 12월

6. 열람의 일시 및 장소

- 일 시 : 2013. 7. 19 ~ 2013. 08. 02(15일간)
- 장 소 : 진천군청 지역개발건축과, 백곡면사무소

7. 수용 또는 사용할 토지 또는 건물의 소재지,지번,지목및면적,소유권과 소유권 외의 권리의 명세 및 그 소유자, 권리자의 성명, 주소

- 열람장소에 비치

8. 기타 관련서류는 진천군청 지역개발건축과(☎539-3702), 백곡면사무소(☎539-8614)에 비치하고 있으며, 이해관계인은 열람기간중에 의견서를 제출할 수 있음

진천군 공고 제2013-637호

진천 군계획시설(운동장)사업 실시계획변경인가를 위한 열람공고

충북 진천군 광혜원면 회죽리 731번지 일원 진천 군계획시설(운동장)사업에 대하여 「국토의 계획 및 이용에 관한 법률」 제88조 및 같은법률 시행령 제97조의 규정에 의거 실시계획을 변경인가 하고자 같은법 제90조 및 같은법 시행령 제99조의 규정에 의거 아래와 같이 열람공고합니다.

2013년 7월 19일
진 천 군 수

1. 사업장 위치
 - 충북 진천군 광혜원면 회죽리 731번지 일원
2. 사업의 종류 및 명칭
 - 종 류 : 군계획시설(운동장)
 - 명 칭 : 국가대표 종합훈련원
3. 사업의 면적 및 규모
 - 면 적 : 부지면적 1,041,180㎡ → 1,038,112㎡(감3,068㎡)
연면적 122,215.12㎡ → 165,721.75㎡(증43,506.63㎡)
 - 규 모

구 분		면적 (㎡)			비고		
		기 정	증·감	변 경			
총 계		1,041,180	-3,068	1,038,112	-		
I. 실내 시설 용지	1. 지원 시설	1-1 행정동	2,718.04		2,718.04	1단계	리모델링
		1-2 체력훈련장		3,788.08	3,788.08	1단계	위치이동
		1-3 선수교육회관	1,177.02		1,177.02	1단계	
		1-4 방문자센터	1,630.67		1,630.67	1단계	
		1-5 지도자 및 선수숙소(1단계)	7,651.90	4,255.89	11,907.79	1단계	A=3,825㎡
		1-6 지도자 및 선수숙소(2단계)				2단계	A=8,081㎡
		1-7 파트너 하우스	1,257.56		1,257.56	1단계	
		1-8 스포츠의/과학센터	1,600.00	-451.9	1,148.10	2단계	면적변경
		1-9 직원숙소		472.78	472.78	2단계	추가
		소 계		16,035.19	8,064.85	24,100.04	-

구 분		면적 (㎡)			비고				
		기 정	증·감	변 경					
I. 실내 시설 용지	2. 실내 훈련 시설	2-1	수영센터	8,794.43		8,794.43	1단계		
		2-2	다목적체육관	3,674.09		3,674.09	1단계		
		2-3	실내테니스/정구장	4,785.70		4,785.70	1단계		
		2-4	실내사격장	5,002.69		5,002.69	1단계		
		2-5	실내수상훈련장 및 옥외부대시설	1,492.30		1,492.30	1단계		
		2-6	실내육상장	7,800.00	-7,800.00			2단계	삭제
		2-7	실내양궁장	4,500.00	-2,641.42	1,858.58		2단계	위치변경
		2-8	종목별훈련장	18,000.00	-18,000.00			2단계	삭제
		2-9	실내훈련장-1		5,243.61	5,243.61		2단계	추가
		2-10	실내훈련장-2		8,891.59	8,891.59		2단계	추가
		2-11	실내훈련장-3		7,131.04	7,131.04		2단계	추가
		2-12	사이클 벨로드롬		8,101.50	8,101.50		2단계	추가
		2-13	빙상훈련장		6,839.16	6,839.16		2단계	추가
		2-14	하키훈련장 부대시설		810.36	810.36		2단계	추가
		2-15	클레이사격장	453.45	8.93	462.38		1단계	면적변경
		2-16	무기고	145.29		145.29		1단계	
		소 계		54,647.95	8,584.77	63,232.72		-	
합 계		70,683.14	16,649.62	87,332.76		-			
II. 실외 시설 용지	3. 실외 훈련 시설	3-1	종합 육상장	19,500.00	958.95	20,458.95	1단계	면적변경	
		3-2	육상투척필드	6,000.00	-6,000.00		1단계	삭제	
		3-3	다목적필드(야구/소프트볼/럭비)	12,100.00		12,100.00	1단계		
		3-4	실외테니스/정구장	7,450.00		7,450.00	1단계		
		3-5	클레이사격장(1단계)	22,759.40	-5,141.81	17,617.59	1단계	면적변경	
		3-6	클레이사격장(2단계)				2단계	삭제	
		3-7	크로스컨트리트랙	5,200.00	473.79	5,673.79	1,2단계	면적변경	
		3-8	휴게체육시설	1,850.00	-1,850.00		1단계	삭제	
		3-9	실외양궁장	8,000.00	1,857.73	9,857.73	2단계	면적변경	
		3-10	하 키 장	6,000.00	9,752.80	15,752.80	2단계	면적변경	
		소 계		88,859.4	51.46	88,910.86		-	
		합 계		339,211.40	-63,250.57	275,960.83		-	
		III. 녹지 용지	5. 녹지	4-1	1,2단계도로(인도포함)	41,762.00	19,726.51	61,488.51	1,2단계
4-2	주차장 (1단계)			27,150.00	-8,986.39	18,163.61			
4-3	주차장 (2단계)								
4-4	친수공간(연못)			4,000.00	-1,140.87	2,859.13			
4-5	조 경(녹지,포장면적)			177,440.00	-74,376.94	103,063.06			
4-6	재활용품 보관소				997.67	997.67	2단계	추가	
4-7	에코브릿지				477.99	477.99	2단계	추가	
소 계				250,352	-63,302.03	187,049.97		-	
합 계		631,285.46	43,532.95	674,818.41		-			
III. 녹지 용지	5. 녹지	5-1	원지형보전녹지	407,470.00	60,508.69	467,978.69	1,2단계	면적변경	
		5-2	복원녹지	223,815.46	-16,975.74	206,839.72			
		합 계		631,285.46	43,532.95	674,818.41		-	

4. 사업시행자의 주소 및 성명

- 서울시 송파구 올림픽로 424, 대한체육회장
- 충북 진천군 진천읍 상산로 13, 진천군수

5. 사업기간

- 변경 : 실시계획인가일 ~ 2017년 12월
- 당초 : 실시계획인가일 ~ 2015년 12월

6. 열람의 일시 및 장소

- 일 시 : 2013. 7. 19 ~ 2013. 08. 02(15일간)
- 장 소 : 진천군청 지역개발건축과, 광혜원면사무소

7. 수용 또는 사용할 토지 또는 건물의 소재지,지번,지목및면적,소유권과 소유권
외의 권리의 명세 및 그 소유자, 권리자의 성명, 주소

- 열람장소에 비치

8. 기타 관련서류는 진천군청 지역개발건축과(☎539-3702), 광혜원면사무소(☎539-8754)에
비치하고 있으며, 이해관계인은 열람기간중에 의견서를 제출할 수 있음

음성군 공고 제2013-652호

군계획시설(도로)사업 실시계획인가를 위한 서류열람 공고

충북 음성군 음성읍 읍내리 187-10번지의 군계획시설(도로, 음성 소로 2-13호)사업에 대하여 국토의 계획 및 이용에 관한 법률 제88조 및 같은법 시행령 제97조의 규정에 의거 실시계획인가를 위한 주민의견 청취를 위하여 같은법 제90조 및 동법시행령 제99조의 규정에 의거 다음과 같이 열람 공고 합니다.

2013년 7월 19일
음 성 군 수

1. 사업시행지의 위치 : 음성군 음성읍 읍내리 187-10번지
2. 사업의 종류 및 명칭
 - 종류 : 군계획시설(도로)사업
 - 명칭 : 공동(다세대)주택 진입도로 개설공사
3. 면적 또는 규모
 - 면적 : 496㎡
 - 규모 : L = 61.5m, B = 8m
4. 사업시행자 성명 및 주소
 - 시행자 : 전수항
 - 주 소 : 충북 음성군 음성읍 중앙로 209 가동 401호(한라하이츠빌라)
5. 사업의 착수 및 준공예정일
 - 착수예정일 : 실시계획인가일로부터
 - 준공예정일 : 2013. 12. 31.
6. 열람기간 : 2013. 7. 19 ~ 2013. 8. 5.(초일불산입, 14일 이상)
7. 열람장소 : 음성군청 도시건축과(☎043-871-3543)
8. 수용 또는 사용할 토지 또는 물건의 소재지·지번·지목 및 면적, 소유권 외의 권리의 명세 : 붙임과 같음
9. 기타 : 관계서류는 열람장소에 비치하고 있으며, 소유자 및 이해관계인은 의견이 있을 경우 열람기간 내에 의견서를 제출할 수 있음.

■ 수용 또는 사용할 토지 또는 건물의 소재지 · 지번 · 지목 및 면적, 소유권과 소유권외의 권리의 명세 및 그 소유자 · 권리자의 성명 · 주소

연번	제지		지번	지목	지적면적 (㎡)	편입면적 (㎡)	소유자		소유권 이외의 권리			비고
	읍	리					주소	성명	주소	성명	주소	
1	음성	읍내	187-10	담	496	496	충북 음성군 음성읍 중앙로 209 가동 401호(현라하이즈빌라)	전수항	-	-	-	-
					496	496						계

음성군 공고 제2013-642호




공인 신조 등록 및 폐기 공고

「음성군 공인조례」 제8조 및 제15조의 규정에 따라 등록 및 폐기한 공인을 같은 조례 제9조의 규정에 의거 아래와 같이 공고합니다.

2013년 7월 19일
음 성 군 수

1. 공인신조 및 폐기사유 : 부서명 변경 및 인증기 신규 제작
2. 공인의 폐기연월일 : 2012년 7월 15일
3. 공인의 최초사용일 : 2013년 7월 15일
4. 신조·폐기 공인명 및 인영

신조 공인명			폐기 공인명		
공인명	규 격	인 영	공인명	규 격	인 영
음성군 안전총괄과 분임징수관인	1.8cm 정사각형 목재 전서체		음성군 재난안전과 분임징수관인	1.8cm 정사각형 목재 전서체	
음성군 안전총괄과 일상경비 출납원인	1.8cm 정사각형 목재 전서체		음성군 재난안전과 일상경비 출납원인	1.8cm 정사각형 목재 전서체	

신조 공인명			폐기 공인명		
공인명	규격	인영	공인명	규격	인영
대소면장인 민원사무전용 1호	2.0cm 정사각형 철재 전서체		대소면장인 민원사무전용	1.8cm 정사각형 철재 전서체	
대소면장인 민원사무전용 2호	2.0cm 정사각형 철재 전서체				

단양군 공고 제2013-506호

군계획시설(도로)사업 실시계획인가를 위한 열람공고

단양 군계획시설(도로)사업의 실시계획인가를 위해 국토의 계획 및 이용에 관한 법 제90조와 같은법 시행령 제99조 규정에 따라 일반인이 열람할 수 있도록 다음과 같이 공고합니다.

2013년 7월 19일
단 양 군 수

1. 사업의 종류 및 명칭
 - 종 류 : 단양 군계획시설(도로)사업
 - 명 칭 : 국민체육센터 옆 도시계획도로(중로1-1호)정비사업
2. 사업시행지의 위치 및 사업규모

사 업 명	노 선 명	위 치	사업규모
국민체육센터 옆 도시계획도로 (중로1-1호) 정비사업	중로1-1호	단양군 단양읍 별곡리 663번지 일원	L=165.0m B=20m
	소로3-2호	단양군 단양읍 별곡리 649번지 일원	L=50m B=6.0m

3. 사업시행자의 성명 및 주소
 - 성 명 : 단양군수
 - 주 소 : 충북 단양군 단양읍 별곡리 300
4. 사업의 착수 및 준공예정일
 - 실시계획인가일 ~ 2014. 12. 31
5. 수용 또는 사용할 토지 또는 건물의 소재지·지번·지목 및 면적, 소유권과 소유권외의 권리의 명세 및 그 소유자·권리자의 성명·주소 : 생략(열람 장소에 비치)
6. 열람의 일시 및 장소
 - 열람기간 : 2013. 07. 19. ~ 08. 07.
 - 장 소 : 단양군청 균형개발과(본청4층)
7. 기타 관련서류는 단양군청 균형개발과(043-420-2812)에 비치하고 있으며, 이해관계인은 열람기간 중에 의견서를 제출할 수 있습니다.
8. 관계도서 : 사용 또는 수용할 토지관계인 조서 1부, 기타설계도서
균형개발과에 비치(본청4층)

사용 또는 수용할 토지관계인조서

연 번	소재지	지 번	지 목	면적			소유자		소유권이외의권리			비고
				지적	면적구분	면적	주 소	성명	주소	성명	주소	
	합 계			56,872		4,136						
1	단양읍 별곡리	649	도	16,241	부분면적	1,823		단양군				
2	단양읍 별곡리	653	잡	14,576	부분면적	946		단양군				
3	단양읍 별곡리	78-11	임	8,135	부분면적	640		단양군				
4	단양읍 별곡리	78-9	임	334	완전면적	334		단양군				
5	단양읍 별곡리	301	대	8,479	부분면적	53		단양군				
6	단양읍 별곡리	78	채	8,955	부분면적	318		단양군				
7	단양읍 별곡리	654-3	잡	152	부분면적	22		단양군				