

도 보

선 람	기관의 장

제2762호 2013년 03월 15일(금)

고 시

충청북도고시 제2013-45호 충청북도 지정문화재 지정 고시.....	3
충청북도고시 제2013-46호 도로구역결정(변경) 및 지형도면 고시.....	5
충청북도고시 제2013-47호 접도구역지정(변경) 및 지형도면 고시.....	25
충청북도고시 제2013-48호 도로구역결정(변경) 및 지형도면 고시.....	33
충청북도고시 제2013-49호 접도구역지정(변경) 및 지형도면 고시.....	55
충청북도고시 제2013-50호 산림사업법인 등록 고시.....	58
충청북도고시 제2013-51호 토지세목 정정 고시.....	59

공 고

충청북도공고 제2013-222호 전기사업의 양수 인가 공고.....	60
충청북도공고 제2013-230호 비영리민간단체 등록 사항 공고.....	61
충청북도공고 제2013-232호 2013 바이오제품 안전성 시험비용 지원사업계획 공고.....	62
충청북도공고 제2013-233호 기부금품 모집등록 공고.....	69
충청북도공고 제2013-238호 전력시설물 전문감리업 등록 공고.....	70
충청북도공고 제2013-241호 정보통신공사업 등록 공고.....	71
충청북도공고 제2013-245호 도로공사계획의 공고.....	72
충청북도공고 제2013-246호 도로공사계획의 공고.....	74
충청북도공고 제2013-250호 2013년도 충청북도 태양광 발전시설 설치자금 지원 공고.....	76
충청북도공고 제2013-253호 문화재수리업등 등록 공고.....	84

☞ 뒤쪽 이어서

시 군 행정

△ 고 시

충주시고시 제2013-47호 충주 도시계획시설(공원:탄금대근린공원)사업 실시계획인가 고시·85

충주시고시 제2013-48호 충주 도시계획시설(도로:소로3-215,소로2-359)사업 실시
계획인가 고시86

충주시고시 제2013-54호 충주 도시계획시설(도로:중로1-10호선)사업 실시계획인가 고시·95

제천시고시 제2013-21호 토지 및 지장물의 세목고시113

청원군고시 제2013-24호 청원 강내 군관리계획(지구단위계획) 결정(변경) 및
지형도면 고시117

보은군고시 제2013-15호 보은 군관리계획(공공문화체육시설:학교) 결정(변경)
및 지형도면고시120

옥천군고시 제2013-16호 옥천 군관리계획(용도지역,공원 및 조성계획) 결정(변경)
지형도면 고시121

진천군고시 제2013-39호 진천 군관리계획 결정 및 지형도면 고시126

진천군고시 제2013-40호 진천 군관리계획 변경결정 고시131

괴산군고시 제2013-22호 군계획시설(도로:중로1-2호,중로2-1호)사업 실시계획인가 고시·135

음성군고시 제2013-33호 군관리계획(개발진흥지구,지구단위계획) 결정(변경)
및 지형도면 고시152

△ 공 고

충주시공고 제2013-296호 충주 도시계획시설(중로2-32외3,완충녹지)사업 실시
계획인가를 위한 열람공고155

제천시공고 제2013-316호 공인 폐기 공고165

제천시공고 제2013-317호 전자이미지공인 등록 공고166

옥천군공고 제2013-211호 옥천 군계획시설(서대2근린공원)조성계획 결정 열람 공고·167

증평군공고 제2013-163호 삼기천생태하천복원사업 시행계획의 공고172

괴산군공고 제2013-117호 공인 등록 및 폐기 공고176

음성군공고 제2013-181호 군계획시설(도로)사업 공사완료의 공고177

기 타

충청북도청주의료원공고 제2013-35호 2012 회계연도 결산공고179

충청북도교육청공고 제2013-51호 충청북도교육청 행정기구 설치조례 시행규칙
일부개정규칙안 입법예고187

충청북도청주교육지원청고시 제2013-4호 학교환경위생정화구역 변경설정 고시·193

고 시

충청북도 고시 제2013-45호

충청북도 지정문화재 지정 고시

충청북도 문화재 보호 조례 제27조 규정에 의거 「보은 대야리 고분군(報恩 大也里 古墳群)」을 도지정문화재로 지정하고 다음과 같이 고시합니다.

2013년 3월 15일
충청북도지사

1. 문화재 지정 내용

가. 보은 대야리 고분군(報恩 大也里 古墳群)

- (1) 지정종목 : 기념물 제156호
- (2) 문화재명 : 보은 대야리 고분군(報恩 大也里 古墳群)
- (3) 소재지 : 충북 보은군 보은읍 대야리 산 23번지 외 8필지
- (4) 소유자 : 국 유
- (5) 관리자 : 보은군
- (6) 수량 : 280기(봉토분 80기, 기타 200기)
- (7) 규모 : 174,629㎡
- (8) 조성연대 : 삼국시대(5세기 ~ 6세기)
- (9) 관리단체 : 보은군

2. 지정사유

가. 보은 대야리 고분군(報恩 大也里 古墳群)

- 고분은 삼년산성이 위치한 오정산을 중심으로 사면 지역 곳곳에서 확인되는데 15m~20m의 대형 봉토분과 직경 10m 내외의 중형 석실분, 그리고 소형의 석곽분이 다수 분포하고 있다.
- 지표조사 결과 고분군은 중부지역 최대 규모의 신라 고분군으로 지표상에서 출토된 유물을 살펴볼 때 축조 시기가 삼년산성이 활발하게 운영되던 5세기~6세기경에 조성된 것으로 추정된다.

3. 문화재 보호(지정)구역 지정

가. 보은 대야리 고분군(報恩 大也里 古墳群)

- (1) 지정종목 : 기념물 제156호
 (2) 문화재명 : 보은 대야리 고분군(報恩 大也里 古墳群)
 (3) 소재지 : 충북 보은군 보은읍 대야리 산 23번지 외 8필지
 (4) 보호(지정)구역 토지명세

소재지	토지의 표시			지정면적 (㎡)	토지소유자	
	지번	지목	지적(㎡)		성명	주소
보은읍 대야리	산22	임	15,074	15,074	보은군	
	산23	임	67,438	67,438	보은군	
	산52	임	1,157	1,157	국토해양부	
	산53	임	1,058	1,058	국토해양부	
	산24	임	38,479	38,479	이병열	인천시 용현동
보은읍 어암리	산46-1	임	35,482	7,459	김혜준	어암리 13-1
	산46-12	임	31,636	10,548	이달왕	달산리 557
	산46-13	임	27,699	5,975	김혜준	어암리 13-1
보은읍 평각리	산38-4	임	71,107	27,441	이영훈 외	성남시 판교동
계	9필지		289,130	174,629		
◇ 국·공유지 : 4필지 84,727㎡ (총면적의 48.5%)						
◇ 사유지 : 5필지 89,902㎡ (총면적의 51.5%)						

4. 지정일자 : 도보 고시일

충청북도 고시 제2013-46호

도로구역결정(변경) 및 지형도면 고시

도로법 제24조의 규정에 의하여 도로구역을 아래와 같이 결정(변경)하고, 토지이용규제기본법 제8조의 규정에 의하여 지형도면을 아래와 같이 고시 합니다.

2013년 3월 15일
충청북도지사

1. 도로구역결정(변경)내용

구분	노선번호 (노선명)	구 간	연장 (m)	주요 경과지	구역결정(변경) 이유	비고
변경	지방도 532호 (금가~어상천)	시점 : 제천시 청풍면 후산리 101-1 종점 : 제천시 청풍면 황석리72-2	2,300	-	후산~황석 도로 확·포 장공사에 따른 도로구역 (변경) 결정	

2. 사업시행기간 : 2013.~ 2016.(공사준공시까지)

3. 사업 시행자 : 충청북도지사

4. 설계도서, 자금계획 등의 공람기간 및 장소

가. 공람기간 : 사업기간 내

나. 공람장소 : 충청북도 도로과, 제천시청 건설과

다. 공람내용 : 설계도서, 자금계획, 도로구역 결정도 1/5,000

라. 사용 또는 수용할 토지 등 물건조서 및 소유권이외의 권리명세서 : 따로 붙임

마. 지형도면의 고시는 본 고시로 같음하며, 따로 작성·고시하지 않음

(공람장소 비치)

5. 국토의 계획 및 이용에 관한 법률에 관한 사항

가. 도시 관리계획(도시계획시설 : 도로, 광장)결정(법 제30조)

1) 도시관리계획 결정(변경)조서 : 제천시

○ 교통시설(도로)

구분	규 모				기능	연장 (m)	기점	종점	사용 형태	주요 경과지	최초 결정일	비고
	등급	류별	번호	폭원 (m)								
신설	소로	2	457	8	집산 도로	2,300	제천시 청풍면 후산리 101-1	제천시 청풍면 황석리 72-2	일반 도로	청풍면 황석리 47-4	-	지방도 532호

▣ 도로결정 사유서

구분	변경전 도로명	변경후 도로명	변경내용	변경사유
변경	-	소로2-457	<ul style="list-style-type: none"> B=8.0m (변경없음) L=2,300m (변경없음) 면적증가 : 0.00m² 	<ul style="list-style-type: none"> 지방도 532호선 후산~황석 도로확포장공사에 따른 도로법 제25조에 의한 의제 결정

○ 도시관리계획결정(변경) 도서(1/1,200) : 충청북도 도로과

제천시청 지역개발과

나. 시 계획시설 실시계획인가 (법 제88조)

1) 사업의 개요

사업의 명칭	사업의 위치	사업의 종류	도시계획시설 결정현황	사업 규모	사업기간	사업비 (백만원)	비고
후산~황석 도로확포장 공사	제천시 청풍면 후산리 101-1 일원4	도 로 (소로2-457)	L=2,300m B=8m	도로법에 의한 도로구역결정 고시 내용에 따름			

다. 사업시행자

○ 시행자 : 충청북도지사

○ 주 소 : 충북 청주시 상당구 상당로82(충청북도청)

라. 수용 또는 사용할 토지 및 지장물 조서 : 따로붙임

마. 토지이용규제기본법 제8조 및 동법 시행령 제7조에 의한 지형도면 등은 일반인이 열람할 수 있도록 충청북도 도로과 및 제천시청 건설과, 토지이용규제정보시스템 (<http://luris.mltm.go.kr>)에서 열람이 가능함.

사용 또는 수용할 토지등 건물조서 및 소유권이외의 권리명세서

실시계획인가 조서

순번	소재지	지번	지목	지적 (㎡)	편입 (분할) 면적	소유자		관계인		권리관계
						주소	성명	주소	성명	
충청북도 제천시 청풍면										
1	후산리	101-6	도	1,978	1,516	제원군	공			
2	후산리	산24	임	1,797	667	인천광역시남구주안동32-1 현광아파트1212	유명복			
3	후산리	168-1	도	106	60	건설부	국			
4	후산리	168-2	도	284	25	건설부	국			
5	후산리	89	도	439	331	충청북도	공			
6	후산리	89-7	도	515	515	충청북도	공			
7	후산리	89-13	도	102	76	충청북도	공			
8	후산리	159-1	구	944	162	농림부	국			
9	후산리	89-14	도	5	5	충청북도	공			
10	후산리	29-7	대	603	178	제천시 청풍면 후산리 107	후산리 새마을 회			
11	후산리	29-4	도	256	256	제천시 청풍면 후산리 107	유지우			
12	후산리	29-5	대	72	7	제천시 청풍면 후산리 107	유지우			
13	후산리	87-3	도	2,330	2,330	제원군	공			
14	후산리	산22-13	임	779	434	충주시 교현동 383-93	최화우 외8인			
15	후산리	87-1	도	1,345	1,345	제원군	공			
16	후산리	산22-7	임	8,930	124	제천시 청풍면 후산리28-1	최영애			
17	후산리	87	전	1,935	166	제천시 청풍면 후산리 89-3	원명희			
18	후산리	87-2	전	72	52	제천시 청풍면 후산리 89-3	원명희			

순번	소재지	지번	지목	지적 (㎡)	편입 (분할) 면적	소유자		관인		관리 관계
						주소	성명	주소	성명	
19	후산리	산22-1	임	25,613	1,607	충주시 교현동 383-93	최화우 외8인			
20	후산리	산22-12	임	2,584	1,999	충주시 교현동 383-93	최화우 외8인			
21	후산리	87-4	도	9,056	3,362	제원군	공			
22	후산리	55-3	도	282	143	제원군	공			
23	후산리	산22-8	임	188	11	충주시 교현동 383-93	최화우 외8인			
24	후산리	55-4	전	577	63	제천시 청풍면 후산리 93	유정규			
25	후산리	55-2	도	51	51	제원군	공			
26	후산리	산22-11	임	800	628	충주시 교현동 383-93	최화우 외8인			
27	후산리	37	임	210	36	제천시 청풍면 후산리 93	유정규			
28	후산리	산22-9	임	83	6	충주시 교현동 383-93	최화우 외8인			
29	후산리	37-1	도	35	35	제원군	공			
30	후산리	160	도	2,565	145	건설부	국			
31	후산리	38-1	도	24	24	제원군	공			
32	후산리	40-5	도	71	71	제원군	공			
33	후산리	54	전	689	294	제천시 청풍면 후산리 69	이규배	국민건강 보험공단	서울시 마포구 독막길2 4	압류
34	후산리	38	임	798	84	제천시 청풍면 후산리 80	천임술			
35	후산리	159	구	19,746	702	농림부	국			
36	후산리	40-2	전	41	41	충청남도 천안시 입장면 독정리 240-4	임주억			
37	후산리	39	답	619	619	충청남도 천안시 입장면 독정리 240-4	임주억			
38	후산리	40-3	전	28	28	충청남도 천안시 입장면 독정리 240-4	임주억			
39	후산리	40-1	도	1,672	1,672	제원군	공			

순번	소재지	지번	지목	지적 (㎡)	편입 (분할) 면적	소유자		관 계 인		권리 관계
						주소	성명	주소	성명	
40	후산리	산5-2	임	1,553	186	경기도 수원시 팔달구 인계동 1122-10 삼호파크타워 1605	간서연 외1인			
41	후산리	40-4	도	1,116	1,116	제원군	공			
42	후산리	산5	임	34,185	1,214	경기도 용인시 처인구 양지면 양지리 448-1	한국기독교장로회 양지교회			
43	후산리	45-3	전	581	151	충주시 교현동 1185	박병섭			
44	후산리	45-1	전	89	89	청원군 남이면 대련리 251-3	유장열			
45	후산리	45-4	구	105	32	제원군	공			
46	후산리	44-4	도	866	866	제원군	공			
47	후산리	45-5	전	536	214	충주시 교현동 1185	박병섭			
48	후산리	45	전	487	172	청원군 남이면 대련리 251-3	유장열			
49	후산리	44-5	답	800	535	청원군 남이면 가좌리 40-4	유인철 외2인			
50	후산리	44-1	원	1,824	169	경기도 용인시 처인구 양지면 양지리 448-1	한국기독교장로회 양지교회			
51	후산리	46	전	3,052	554	제천시 청풍면 후산리 89	유인범			
52	후산리	46-1	도	29	29	제원군	공			
53	후산리	44-3	도	249	249	제원군	공			
54	후산리	47-1	도	233	233	제원군	공			
55	후산리	47-4	도	6,081	3,536	제원군	공			
56	후산리	47-3	도	88	88	제원군	공			
57	후산리	산3-3	임	6,351	1,220	충주시 교현동 383-93	최화우 외8인			
58	후산리	47-5	도	37	37	제원군	공			

순번	소재지	지번	지목	지적 (㎡)	편입 (분할) 면적	소유자		관계인		관리관계
						주소	성명	주소	성명	
59	후산리	산3-7	임	7,235	326	충주시 교현동 383-93	최화우 외8인			
60	후산리	64-1	전	3,544	1,483	여주군 가남면 금당리 산22	유인채			
61	후산리	64-4	도	379	379	제원군	공			
62	후산리	산3-8	임	26,484	71	충주시 용산동 335 영진보람아파트 105동308호	이수운 외4인			
63	황석리	산57	임	4,944	729	충주시 용산동 335 영진보람아파트 105동308호	이수운 외8인			
64	황석리	산55	임	16,440	17	충주시 교현동 353-6	유원철 외2인			
65	황석리	595-12	도	5,368	2,944	제원군	공			
66	황석리	산57-3	임	15,705	324	충주시 용산동 335 영진보람아파트 105동 308호	이수운 외8인			
67	황석리	595-10	도	3,913	3,913	제원군	공			
68	황석리	산55-6	임	1,155	109	충주시 교현동 353-6	유원철 외2인			
69	황석리	산55-8	임	737	365	충주시 성남동 110-3	유인천			
70	황석리	산55-3	임	33,478	1,618	서울서초구반포동72-5 스위스빌라 301호	조용필			
71	황석리	595-11	도	2,662	2,662	제원군	공			
72	황석리	684-1	도	214	69	건설부	국			
73	황석리	662-1	구	20,013	158	농림부	국			
74	황석리	684	도	203	25	건설부	국			
75	황석리	662	구	22,129	710	농림부	국			
76	황석리	618-3	전	164	164	인천시 연수구 연수동 533 연수주공2차아파트 206동1307호	유재은 외4인			
77	황석리	618-1	유	52	52	건설부	국			
78	황석리	618-2	도	514	514	제원군	공			
79	황석리	618	전	893	6	안산시 월피동 452-12	유형열 외2인			

순번	소재지	지번	지목	지적 (㎡)	편입 (분할) 면적	소유자		관계인		권리관계
						주소	성명	주소	성명	
80	황석리	617-2	도	1,412	1,412	제원군	공			
81	황석리	617	전	182	174	제천시 청풍면 황석리 618	유윤걸			
82	황석리	산53	임	340,313	1,189	제천시 청풍면 황석리 59-1	문화류 씨문숙 공파감 찰공중 중회			
83	황석리	615-1	유	220	220	건설부	국			
84	황석리	607-3	도	171	171	건설부	국			
85	황석리	595-9	도	2,755	2,755	제원군	공			
86	황석리	산53-2	임	1,726	794	제천시 청풍면 황석리 59-1	문화류 씨문숙 공파감 찰공중 중회			
87	황석리	595-7	도	1,165	1,165	제원군	공			
88	황석리	595-8	도	6,461	6,461	제원군	공			
89	황석리	산51-1	임	49,679	149	괴산군 불정면 옥도리 295-13	유광열			
90	황석리	산52-3	임	6,438	1,493	서울시 동작구 흑석동 190-18	김정숙			
91	황석리	산52-1	임	7,759	1,427	서울시 동작구 흑석동 190-18	김정숙			
92	황석리	596	전	182	34	제천시 청풍면 황석리 127	유인두			
93	황석리	595-2	대	375	26	서울시 서초구 방배동 892-3	이호열 외1인			
94	황석리	595	전	2,636	472	서울시 서초구 방배동 892-3	이호열 외1인			
95	황석리	595-1	도	824	824	제원군	공			
96	황석리	595-6	도	176	176	제원군	공			
97	황석리	산50-3	임	3,516	400	서울시관악구봉천동 196-116 301호	김철제			
98	황석리	595-5	도	2,507	2,507	제원군	공			

순번	소재지	지번	지목	지적 (㎡)	편입 (분할) 면적	소유자		관계인		관리관계
						주소	성명	주소	성명	
99	황석리	산50-1	임	1,172	48	서울시관악구봉천동 196-116 301호	김철제			
100	황석리	산49-1	임	3,568	203	서울시관악구봉천동 196-116 301호	김철제			
101	황석리	595-4	도	212	212	제원군	공			
102	황석리	595-3	도	1,481	1,251	제원군	공			
103	황석리	산40-3	임	5,567	4,645	서울시동대문구이문동 288-56	김무웅 외1인			
104	황석리	산41	임	22,984	1,510	울산시 남구 달동 593-7	류창현			
105	황석리	59-9	대	780	103	제천시 청풍면 황석리 126	유총열			
106	황석리	62-2	전	858	4	수원시영통구영통동971-1 벽적골롯데아파트941-601	유재황			
107	황석리	63	전	787	660	제천시 청풍면 황석리 138	유인우			
108	황석리	64	전	2,099	2,099	제천시 청풍면 황석리 68-13	이중구			
109	황석리	64-1	대	136	136	제천시 청풍면 황석리 68-13	이중구			
110	황석리	57-7	도	143	143	제천시 청풍면 황석리 68-13	이중구			
111	황석리	687	구	3,689	190	농림부	국			
112	황석리	57-4	대	591	416	제천시 청풍면 황석리 68-13	이중구			
113	황석리	70-3	전	637	338	제천시 청풍면 황석리 68-13	이중구			
114	황석리	57-5	전	925	925	제천시 청풍면 황석리 68-13	이중구			
115	황석리	59-5	도	3,337	773	제원군	공			
116	황석리	686	도	1,283	499	건설부	국			
117	황석리	70-2	도	1,361	1,361	제원군	공			
118	황석리	68-10	임	1,352	833	서울시송파구풍납동 227-27	이중구			
119	황석리	71	도	374	374	제원군	공			

순번	소재지	지번	지목	지적 (㎡)	편입 (분할) 면적	소유자		관계인		권리관계
						주소	성명	주소	성명	
120	황석리	68-9	도	103	103	제원군	공			
121	황석리	72	도	383	383	제원군	공			
122	황석리	72-1	도	880	880	제원군	공			
123	황석리	산36	임	2,567	132	제천시장락동1043 장락주공4단지아파트402-708	유돈열			
124	황석리	72-2	도	4,933	1,238	제원군	공			
125	황석리	산37-3	임	2,688	12	제천시 남천동 252	문화류씨문숙공파찬파종중회	문화류씨문숙공파감찰공중중회		
126	황석리	산36-5	임	294	66	제천시장락동1043 장락주공4단지아파트402-708	유돈열			

□ 지장물 조서

[지장물건]

일련 번호	소계지	물건의 종류	구조	규격	수량	단위	소유자		비고
							성명	주소	
1	후산리 89,89-13,159 -1	울타리	철재	4.4x0.5	1	EA	충청북도, 국	충청북도 청주시 상당구 상당로 82, 농림수산부	159-1 국
		조경석		1.5x0.8	1	EA			
		조경석		1.3x1.0	1	EA			
		조경석		0.6x0.8	1	EA			
		기념비		3.0x1.8	5.4	m2			
		불망비		3.0x1.8	1.4	m2			
		게시판		3.0x1.8	1	EA			
			매실나무	R1,H2.0	1	주			
			주목나무	R3,H1.5	2	주			
			향나무	R10,H10	1	주			
			도장나무	R4,H1	8	주			
			넝쿨장미	R2,H5	10	주			
			단풍나무	R1,H1	3	주			
2	후산리 29-7	조경석		0.7x0.7	1	EA	후산리 새마을회	제천시 청풍면 후산리 107	
		조경석		1.0x0.6	1	EA			
		조경석		1.5x1.3	1	EA			
		조경석		1.0x1.2	1	EA			
			주목나무	R5,H1.5	5	주			

일련 번호	소재지	물건의 종류	구조	규격	수량	단위	소유자		비고
							성명	주소	
3	후산리 29-4	용기함		1.3x1.3x0.8	2	EA	유지우	제천시 청풍면 후산리 107	
		표지판	국가하천 남한강		1	EA			
		표지판	도로통행 안내문		1	EA			
			자두나무	R10,H7.0	1	주			
			감나무	R1.0,H2.5	1	주			
4	후산리 87-3	창고	시멘트벽돌/ 스레트		6.6	m2	공	제원군	
		메쉬웬스		H=1.2m	10	m			
			대추나무	R10,H10	4	주			
			감나무	R1,H2.5	9	주			
			감나무	R2,H2.0	8	주			
5	후산리 44-1	조경석		3.6x0.8x0.7	1	EA	한국기독교장 로회양지교회	경기도 용인시 처인구 양지면 양지리 448-1	
			대추나무	R20,H6.0	1	주			
6	후산리 40-4	표지판	입산통제 안내문		1	EA	공	제원군	
7	황석리 595-11	양봉통			6	EA	공	제원군	
8	황석리 618-2	포석	황골천		1	EA	공	제원군	
9	황석리 662	간이철문	철재	3.0x1.2	1	EA	국	농림부	
		메쉬웬스		H=1.2m	7	M			
			호두나무	R40,H10	1	주			
			살구나무	R30,H10	1	주			
10	황석리 617. 산53	창고	천막	11.9x6.4	76.2	m2	유윤걸, 문화류씨 문숙공파 감찰공증중회	제천시 청풍면 황석리 618, 제천시 청풍면 황석리 59-1	
		양봉통			2	EA			
11	황석리 617-2	메쉬웬스		H=1.2m	77.2	m	공	제원군	
12	황석리 산 53-2임	간판	뉴시터 안내표지		1	EA	문화류씨 문숙공파 감찰공증	제천시 청풍면 황석리 59-1	
13	황석리 64	창고	조립식	2.8x2.1	5.9	m2	이종구	제천시 청풍면 황석리 68-13	
		비닐하우스	철골		1	동			
		울타리	철골	H=1.0m	203	m			
			감나무	R20,H10	1	주			
			감나무	R10,H5.0	1	주			
			감나무	R2.0,H1.0	1	주			
			감나무	R20,H6.0	1	주			
			뽕나무	R2.0,H2.0	3	주			
			뽕나무	R3.0,H4.0	1	주			

일련 번호	소재지	물건의 종류	구조	규격	수량	단위	소유자		비고
							성명	주소	
			자주나무	R5.0,H5.0	2	주			
			자주나무	R2.0,H2.0	1	주			
			소나무	R2.0,H2.0	1	주			
			대추나무	R2.0,H1.0	2	주			
			대추나무	R4.0,H4.0	1	주			
			벚나무	R2.0,H1.5	1	주			
			단풍나무	R1.0,H7.0	11	주			
			소나무	R2.0,H1.5	2	주			
			산수유나무	R4.0,H2.0	8	주			
			단풍나무	R2.0,H0.7	12	주			
			호두나무	R5.0,H3.5	1	주			
14	황석리 64-1	가옥	조립식	9.3x4.9	45.6	m2	이중구	제천시 청풍면 황석리 68-13	
15	황석리 54-4	가옥	조립식	6.6x14.5 +4.1x6.7	123.3	m2	이중구	제천시 청풍면 황석리 68-13	
16	황석리 57-5	간판	단주식		1	EA	이중구	제천시 청풍면 황석리 68-13	
			뿔나무	R4.0,4.0	1	주			
			가시나무	R10,H6.0	1	주			
			철쭉나무	R2.0,H1.0	2	주			
17	황석리 59-5	간판	단주식		1	EA	공	제원군	
			느티나무	R20,H10	2	주			
			오동나무	R3.0,H1.5	1	주			
			느티나무	R20,H8.0	1	주			
			느티나무	R20,H9.0	1	주			
			느티나무	R25,H10	1	주			
18	황석리 70-2	사각정자	목재	2.9x2.3	1	EA	공	제원군	
		표지판	버스승강장		1	EA			
		기념비	애향식수 기념비	0.6x0.4	0.24	m2			
		기념비	조경석	1.5x0.6	1	EA			
			주목나무	R3,H1.2	3	주			
			느티나무	R25,H10	1	주			
			느티나무	R15,H7.0	1	주			
			느티나무	R40,H10	1	주			
			은행나무	R30,H10	1	주			
			느티나무	R5.0,H5.0	1	주			
			향나무	R10,H7.0	1	주			
19	황석리 68-10	화장실	이동식		1	EA	이중구	서울시 송파구 풍납동 227-27	
			개나리	R1.0,H2.5	10	주			

일련 번호	소재지	물건의 종류	구조	규격	수량	단위	소유자		비고
							성명	주소	
			느티나무	R3.0,H2.5	1	주			
20	황석리 71	조경석		1.8x1.0x0.7	1	EA	공	제원군	
			감나무	R3.0,H4.0	1	주			
			느티나무	R3.0,H4.0	1	주			
21	황석리 59-5, 70-2, 71,72-2	상수관로		D50mm	125	m	공	제원군	

[수목물건]

일련 번호	소재지	물건의 종류	구조	규격	수량	단위	소유자		비고
							성명	주소	
1	후산리 87-1		감나무	R2.0,H2.5	17	주	공	제원군	
2	황석리 618-3		감나무	R25,H10	1	주	유재은 외 4인	인천시 연수구 연수동 533 연수주공2차아파트 206동 1307호	
			대추나무	R10,H5.0	2	주			
			대추나무	R4.0,H2.0	1	주			
3	황석리 595		단풍나무	R5.0,H3.5	5	주	이호열 외 1인	서울시 서초구 방배동 892-3	
			소나무	R2.0,H0.3	4	주			
			단풍나무	R1.0,H1.0	1	주			
			단풍나무	R5.0,H3.0	2	주			
			두릅나무	R2.0,H1.5	40	주			
4	황석리 595-5		은행나무	R20,H10	1	주	공	제원군	
			두릅나무	R20,H1.5	50	주			
5	황석리 산40-3		오동나무	R15,H5.0	1	주	김무용 외 1인	서울시 동대문구 이문동 288-56	
			약나무	R20,H7.0	1	주			
			감나무	R20,H10	2	주			
			복숭아나무	R10,H6.0	1	주			
			두릅나무	R2.0,H1.5	24	주			
			밤나무	R10,H5.0	1	주			
			복숭아나무	R10,H4.0	1	주			
			산수유나무	R10,H4.0	1	주			
6	황석리 산41		감나무	R2,H10	1	주	류창현	울산시 남구 달동 593-7	
			주목나무	R5.0,H2.0	2	주			
			상수리나무	R15,H7.0	1	주			
7	황석리 63		사과나무	R2.0,H2.0	2	주	유인우	제천시 청풍면 황석리 138	
			자두나무	R2.0,H1.5	2	주			
8	황석리 687		대추나무	R7.0,H3.5	1	주	국	농림부	
9	황석리 70-3		소나무	R4.0,H0.7	6	주	이중구	제천시 청풍면 황석리 68-13	
			철쭉나무	R2.0,H1.0	4	주			
10	황석리 72		느티나무	R2.0,H3.0	1	주	공	제원군	

[분묘물건]

일련 번호	소재지	물건의 종류	구조	규격	수량	단위	소유자		비고
							성명	주소	
1	후산리 산22-12	분묘	단장		1	기	최화우 외 8인	충주시 교현동 383-93	
2	황석리 산57	분묘	단장		1	기	이수운 외 8인	충주시 용산동 335 영진보람아파트 105동 308호	

도로구역 결정(변경) 조서

순 번	소재지	지번	지 목	지 적 (㎡)	편입 (분할) 면적	소 유 자		관 인 계		권리 관계
						주 소	성 명	주 소	성 명	
충청북도 제천시 청풍면										
1	후산리	101-6	도	1,978	1,516	제원군	공			
2	후산리	산24	임	1,797	667	인천광역시남구주안동32-1 현광아파트1212	유명복			
3	후산리	168-1	도	106	60	건설부	국			
4	후산리	168-2	도	284	25	건설부	국			
5	후산리	89	도	439	331	충청북도	공			
6	후산리	89-7	도	515	515	충청북도	공			
7	후산리	89-13	도	102	76	충청북도	공			
8	후산리	159-1	구	944	162	농림부	국			
9	후산리	89-14	도	5	5	충청북도	공			
10	후산리	29-7	대	603	178	제천시 청풍면 후산리 107	후산리 새마을 회			
11	후산리	29-4	도	256	256	제천시 청풍면 후산리 107	유지우			
12	후산리	29-5	대	72	7	제천시 청풍면 후산리 107	유지우			
13	후산리	87-3	도	2,330	2,330	제원군	공			
14	후산리	산22-13	임	779	434	충주시 교현동 383-93	최화우 외8인			

순번	소재지	지번	지목	지적 (㎡)	편입 (분할) 면적	소유자		관계인		권리관계
						주소	성명	주소	성명	
15	후산리	87-1	도	1,345	1,345	제원군	공			
16	후산리	산22-7	임	8,930	124	제천시 청풍면 후산리28-1	최영애			
17	후산리	87	전	1,935	166	제천시 청풍면 후산리 89-3	원명희			
18	후산리	87-2	전	72	52	제천시 청풍면 후산리 89-3	원명희			
19	후산리	산22-1	임	25,613	1,607	충주시 교현동 383-93	최화우 외8인			
20	후산리	산22-12	임	2,584	1,999	충주시 교현동 383-93	최화우 외8인			
21	후산리	87-4	도	9,056	3,362	제원군	공			
22	후산리	55-3	도	282	143	제원군	공			
23	후산리	산22-8	임	188	11	충주시 교현동 383-93	최화우 외8인			
24	후산리	55-4	전	577	63	제천시 청풍면 후산리 93	유정규			
25	후산리	55-2	도	51	51	제원군	공			
26	후산리	산22-11	임	800	628	충주시 교현동 383-93	최화우 외8인			
27	후산리	37	임	210	36	제천시 청풍면 후산리 93	유정규			
28	후산리	산22-9	임	83	6	충주시 교현동 383-93	최화우 외8인			
29	후산리	37-1	도	35	35	제원군	공			
30	후산리	160	도	2,565	145	건설부	국			
31	후산리	38-1	도	24	24	제원군	공			
32	후산리	40-5	도	71	71	제원군	공			
33	후산리	54	전	689	294	제천시 청풍면 후산리 69	이규배	국민건강보험공단	서울시 마포구 독막길24	압류
34	후산리	38	임	798	84	제천시 청풍면 후산리 80	천임술			

순번	소재지	지번	지목	지적 (㎡)	편입 (분할) 면적	소유자		관계인		권리 관계
						주소	성명	주소	성명	
35	후산리	159	구	19,746	702	농림부	국			
36	후산리	40-2	전	41	41	충청남도 천안시 입장면 독정리 240-4	임주익			
37	후산리	39	답	619	619	충청남도 천안시 입장면 독정리 240-4	임주익			
38	후산리	40-3	전	28	28	충청남도 천안시 입장면 독정리 240-4	임주익			
39	후산리	40-1	도	1,672	1,672	제원군	공			
40	후산리	산5-2	임	1,553	186	경기도 수원시 팔달구 인계동 1122-10 삼호파크타워 1605	간서연 외1인			
41	후산리	40-4	도	1,116	1,116	제원군	공			
42	후산리	산5	임	34,185	1,214	경기도 용인시 처인구 양지면 양지리 448-1	한국기 독교장 로회 양지교 회			
43	후산리	45-3	전	581	151	충주시 교현동 1185	박병섭			
44	후산리	45-1	전	89	89	청원군 남이면 대련리 251-3	유장열			
45	후산리	45-4	구	105	32	제원군	공			
46	후산리	44-4	도	866	866	제원군	공			
47	후산리	45-5	전	536	214	충주시 교현동 1185	박병섭			
48	후산리	45	전	487	172	청원군 남이면 대련리 251-3	유장열			
49	후산리	44-5	답	800	535	청원군 남이면 가좌리 40-4	유인철 외2인			
50	후산리	44-1	원	1,824	169	경기도 용인시 처인구 양지면 양지리 448-1	한국기 독교장 로회 양지교 회			
51	후산리	46	전	3,052	554	제천시 청풍면 후산리 89	유인범			
52	후산리	46-1	도	29	29	제원군	공			
53	후산리	44-3	도	249	249	제원군	공			

순번	소재지	지번	지목	지적 (㎡)	편입 (분할) 면적	소유자		관계인		권리관계
						주소	성명	주소	성명	
54	후산리	47-1	도	233	233	제원군	공			
55	후산리	47-4	도	6,081	3,536	제원군	공			
56	후산리	47-3	도	88	88	제원군	공			
57	후산리	산3-3	임	6,351	1,220	충주시 교현동 383-93	최화우 외8인			
58	후산리	47-5	도	37	37	제원군	공			
59	후산리	산3-7	임	7,235	326	충주시 교현동 383-93	최화우 외8인			
60	후산리	64-1	전	3,544	1,483	여주군 가남면 금당리 산22	유인채			
61	후산리	64-4	도	379	379	제원군	공			
62	후산리	산3-8	임	26,484	71	충주시 용산동 335 영진보람아파트 105동308호	이수운 외4인			
63	황석리	산57	임	4,944	729	충주시 용산동 335 영진보람아파트 105동308호	이수운 외8인			
64	황석리	산55	임	16,440	17	충주시 교현동 353-6	유원철 외2인			
65	황석리	595-12	도	5,368	2,944	제원군	공			
66	황석리	산57-3	임	15,705	324	충주시 용산동 335 영진보람아파트 105동 308호	이수운 외8인			
67	황석리	595-10	도	3,913	3,913	제원군	공			
68	황석리	산55-6	임	1,155	109	충주시 교현동 353-6	유원철 외2인			
69	황석리	산55-8	임	737	365	충주시 성남동 110-3	유인천			
70	황석리	산55-3	임	33,478	1,618	서울서초구반포동72-5 스위스빌라 301호	조용필			
71	황석리	595-11	도	2,662	2,662	제원군	공			
72	황석리	684-1	도	214	69	건설부	국			
73	황석리	662-1	구	20,013	158	농림부	국			
74	황석리	684	도	203	25	건설부	국			

순번	소재지	지번	지목	지적 (㎡)	편입 (분할) 면적	소유자		관인계		관리관계
						주소	성명	주소	성명	
75	황석리	662	구	22,129	710	농림부	국			
76	황석리	618-3	전	164	164	인천시 연수구 연수동 533 연수주공2차아파트 206동 1307호	유재은 외4인			
77	황석리	618-1	유	52	52	건설부	국			
78	황석리	618-2	도	514	514	제원군	공			
79	황석리	618	전	893	6	안산시 월피동 452-12	유형열 외2인			
80	황석리	617-2	도	1,412	1,412	제원군	공			
81	황석리	617	전	182	174	제천시 청풍면 황석리 618	유윤걸			
82	황석리	산53	임	340,313	1,189	제천시 청풍면 황석리 59-1	문화류 씨문숙 공파강 칠공중 중회			
83	황석리	615-1	유	220	220	건설부	국			
84	황석리	607-3	도	171	171	건설부	국			
85	황석리	595-9	도	2,755	2,755	제원군	공			
86	황석리	산53-2	임	1,726	794	제천시 청풍면 황석리 59-1	문화류 씨문숙 공파강 칠공중 중회			
87	황석리	595-7	도	1,165	1,165	제원군	공			
88	황석리	595-8	도	6,461	6,461	제원군	공			
89	황석리	산51-1	임	49,679	149	괴산군 불정면 목도리 295-13	유광열			
90	황석리	산52-3	임	6,438	1,493	서울시 동작구 흑석동 190-18	김정숙			
91	황석리	산52-1	임	7,759	1,427	서울시 동작구 흑석동 190-18	김정숙			
92	황석리	596	전	182	34	제천시 청풍면 황석리 127	유인두			
93	황석리	595-2	대	375	26	서울시 서초구 방배동 892-3	이호열 외1인			

순번	소재지	지번	지목	지적 (㎡)	편입 (분할) 면적	소유자		관계인		관리관계
						주소	성명	주소	성명	
94	황석리	595	전	2,636	472	서울시 서초구 방배동 892-3	이호열 외1인			
95	황석리	595-1	도	824	824	제원군	공			
96	황석리	595-6	도	176	176	제원군	공			
97	황석리	산50-3	임	3,516	400	서울시관악구봉천동 196-116 301호	김철제			
98	황석리	595-5	도	2,507	2,507	제원군	공			
99	황석리	산50-1	임	1,172	48	서울시관악구봉천동 196-116 301호	김철제			
100	황석리	산49-1	임	3,568	203	서울시관악구봉천동 196-116 301호	김철제			
101	황석리	595-4	도	212	212	제원군	공			
102	황석리	595-3	도	1,481	1,251	제원군	공			
103	황석리	산40-3	임	5,567	4,645	서울시동대문구이문동 288-56	김무웅 외1인			
104	황석리	산41	임	22,984	1,510	울산시 남구 달동 593-7	류창현			
105	황석리	59-9	대	780	103	제천시 청풍면 황석리 126	유총열			
106	황석리	62-2	전	858	4	수원시영통구영통동971-1 벽적골롯데아파트941-601	유재황			
107	황석리	63	전	787	660	제천시 청풍면 황석리 138	유인우			
108	황석리	64	전	2,099	2,099	제천시 청풍면 황석리 68-13	이중구			
109	황석리	64-1	대	136	136	제천시 청풍면 황석리 68-13	이중구			
110	황석리	57-7	도	143	143	제천시 청풍면 황석리 68-13	이중구			
111	황석리	687	구	3,689	190	농림부	국			
112	황석리	57-4	대	591	416	제천시 청풍면 황석리 68-13	이중구			
113	황석리	70-3	전	637	338	제천시 청풍면 황석리 68-13	이중구			
114	황석리	57-5	전	925	925	제천시 청풍면 황석리 68-13	이중구			

순번	소재지	지번	지목	지적 (㎡)	편입 (분할) 면적	소유자		관 계 인		권리 관계
						주소	성명	주소	성명	
115	황석리	59-5	도	3,337	773	제원군	공			
116	황석리	686	도	1,283	499	건설부	국			
117	황석리	70-2	도	1,361	1,361	제원군	공			
118	황석리	68-10	임	1,352	833	서울시송파구풍납동 227-27	이종구			
119	황석리	71	도	374	374	제원군	공			
120	황석리	68-9	도	103	103	제원군	공			
121	황석리	72	도	383	383	제원군	공			
122	황석리	72-1	도	880	880	제원군	공			
123	황석리	산36	임	2,567	132	제천시장락동1043 장락주공4단지아파트402-708	유돈열			
124	황석리	72-2	도	4,933	1,238	제원군	공			
125	황석리	산37-3	임	2,688	12	제천시 남천동 252	문화류 씨문속 공파찬 파종중 회			
126	황석리	산36-5	임	294	66	제천시장락동1043 장락주공4단지아파트402-708	유돈열			

충청북도 고시 제2013-47호

접도구역지정(변경) 및 지형도면 고시

도로법 제49조 제2항의 규정에 의하여 접도구역을 아래와 같이 지정하고, 토지이용규제기본법 제8조의 규정에 의거 지형도면을 고시합니다.

2013년 3월 15일
충청북도지사

1. 접도구역 지정(변경) 내용

도로의 지정	지방도 532호	노선명	금가~어상천
접도구역지정 (변경)구간	시 점 : 제천시 청풍면 후산리 101-1 종 점 : 제천시 청풍면 황석리 72-2		
접도구역지정 (변경)목적	<ul style="list-style-type: none"> ○ 후산~황석 도로확·포장공사 도로구역 결정(변경) 고시 구간을 접도구역으로 지정하여 장래의 도로확장을 위한 공간 확보 ○ 도로구조의 손괴방지, 도로변 미관보존 및 교통 위험 방지 		

2. 접도구역의 지정범위 : 도로경계선으로부터 양측 각각 5.0m 범위 내

3. 위치도 : 1/25,000 지형도와 같음 (별첨)

4. 접도구역 지정(변경) 관련 내용 등

가. 공람장소 : 충청북도 도로과, 제천시청 건설과

나. 공람내용 : 접도구역 지정(변경) 결정도 지적도(1/5,000) 등

다. 접도구역 지정(변경) 조서 : 따로붙임

라. 지형도면의 고시는 본 고시로 같음하며, 따로 작성·고시하지 않음
(공람장소 비치)

접도구역 편입토지 조서

□ 지방도 532호선(후산~황석)

순번	소재지	지번	지목	지적 (㎡)	편입 (분할) 면적	소유자		관계인		관리관계
						주소	성명	주소	성명	
충청북도 제천시 청풍면										
1	후산리	101	전	2,391	239	제원군 청풍면 후산리 106	유영선			
2	후산리	산24-2	임	203	203	인천광역시남구주안동32-1 현광아파트1212	유명복			
3	후산리	101-4	대	329	50	제원군 청풍면 후산리 106	유영선			
4	후산리	101-3	전	6	6	제원군 청풍면 후산리 106	유영선			
5	후산리	90-3	전	882	39	제원군 청풍면 후산리 105	장계식			
6	후산리	168-2	도	439	82	건설부	국			
7	후산리	산24	임	1,797	457	인천광역시남구주안동32-1 현광아파트1212	유명복			
8	후산리	101-9	도	750	208	충청북도	공			
9	후산리	89-3	대	410	104	제천시 청풍면 후산리 89-3	원명희			
10	후산리	89-2	대	271	75	제천시 청풍면 후산리 89-2	윤여환			
11	후산리	89-1	대	353	117	제천시 청풍면 후산리 89-1	유인해			
12	후산리	89	도	439	60	충청북도	공			
13	후산리	89-13	도	102	18	충청북도	공			
14	후산리	159-1	구	944	84	농림부	국			
15	후산리	29-7	대	603	195	제천시 청풍면 후산리 107	후산리 새마을회			
16	후산리	29-9	대	23	17	제천시 청풍면 후산리 72	유을윤			
17	후산리	29-2	대	512	37	제천시 청풍면 후산리 72	유을윤			

순번	소재지	지번	지목	지적 (㎡)	편입 (분할) 면적	소유자		관계인		관리관계
						주소	성명	주소	성명	
18	후산리	29-5	대	72	52	제천시 청풍면 후산리 107	유지우			
19	후산리	88-2	전	594	16	제천시 청풍면 후산리 105	유유복			
20	후산리	산22-13	임	779	202	충주시 교현동 383-93	최화우 외8인			
21	후산리	87	전	1,935	643	제천시 청풍면 후산리 89-3	원명희			
22	후산리	85	전	160	95	제천시 청풍면 후산리 107	문화류씨 문순공 (사눌)파 소종회			
23	후산리	산73-1	유		60					
24	후산리	산22-7	임	8,930	169	제천시 청풍면 후산리28-1	최영애			
25	후산리	87-2	전	72	21	제천시 청풍면 후산리 89-3	원명희			
26	후산리	산22-1	임	25,613	1,427	충주시 교현동 383-93	최화우 외8인			
27	후산리	산22-10	임	1,097	19	충주시 교현동 383-93	최화우 외8인			
28	후산리	산22-12	임	2,584	272	충주시 교현동 383-93	최화우 외8인			
29	후산리	87-4	도	9,056	421	충청북도(제원군)	공			
30	후산리	55-5	유	260	1	건설부	국			
31	후산리	55-1	유	4,011	62	건설부	국			
32	후산리	55-4	전	577	120	제천시 청풍면 후산리 93	유정규			
33	후산리	55-3	도	282	131	제원군	공			
34	후산리	산22-8	임	188	170	충주시 교현동 383-93	최화우 외8인			
35	후산리	55	전	1,669	128	제천시 청풍면 후산리 93	유정규			
36	후산리	산22-9	임	83	63	충주시 교현동 383-93	최화우 외8인			
37	후산리	산22-11	임	800	37	충주시 교현동 383-93	최화우 외8인			
38	후산리	37	임	210	55	제천시 청풍면 후산리 93	유정규			

순번	소재지	지번	지목	지적 (㎡)	편입 (분할) 면적	소유자		관계인		권리관계
						주소	성명	주소	성명	
39	후산리	산12-1	임	592.179	185	제천시	공			
40	후산리	160	도	2,565	34	건설부	국			
41	후산리	38	임	798	80	제천시 청풍면 후산리 80	천임술			
42	후산리	54	전	689	114	제천시 청풍면 후산리 69	이규배	서울시 마포구 독막길24	국민건강보험공단	압류
43	후산리	159	구	19,746	274	농림부	국			
44	후산리	40	전	896	364	천안시 입장면 독정리240-4	엄주억			
45	후산리	산5-2	임	1,553	303	경기도 수원시 팔달구 인계동 1122-10 상호파크타워 1605	간서연 외1인			
46	후산리	산5	임	34,185	421	경기도 용인시 처인구 양지면 양지리 448-1	한국기독교장로회 양지교회			
47	후산리	45-3	전	581	145	충주시 교현동 1185	박병섭			
48	후산리	45-4	구	105	19	제원군	공			
49	후산리	45-5	전	536	110	충주시 교현동 1185	박병섭			
50	후산리	44-5	답	800	125	청원군 남이면 가좌리 40-4	유인철 외2인			
51	후산리	46	전	3,052	111	제천시 청풍면 후산리 89	유인범			
52	후산리	48-4	도	141	15	제원군	공			
53	후산리	47-4	도	6,081	444	제원군	공			
54	후산리	45	전	487	107	청원군 남이면 대련리 251-3	유장열			
55	후산리	44-1	원	1,824	234	경기도 용인시 처인구 양지면 양지리 448-1	한국기독교장로회 양지교회			
56	후산리	44-2	답	30	20	충주시 성남동 110-3	유인철 외2인			
57	후산리	47	원	433	16	용인시 처인구 양지면 양지리448-1	한국기독교장로회 양지교회			
58	후산리	산4-3	임	1,335	126	제천시 청풍면 황석리 582	유주열외 2인			
59	후산리	산3-3	임	6,351	797	충주시 교현동 383-93	최화우 외8인			

순번	소재지	지번	지목	지적 (㎡)	편입 (분할) 면적	소유자		관계인		권리관계
						주소	성명	주소	성명	
60	후산리	산3-7	임	7,235	270	충주시 교현동 383-93	최화우 외8인			
61	후산리	64-1	전	3,544	768	여주군 가남면 금당리 산 22	유인채			
62	후산리	산3-8	임	26,484	75	충주시 용산동 335 영진보 람아파트 105동 308호	이수운 외4인			
63	황석리	산57	임	4,944	572	충주시 용산동 335 영진보 람아파트 105동 308호	이수운 외8인			
64	황석리	595-12	도	5,368	162	제원군	공			
65	황석리	산57-3	임	15,705	600	충주시 용산동 335 영진보 람아파트 105동 308호	이수운 외8인			
66	황석리	583-1	유	16,757	165	건설부	국			
67	황석리	산55	임	16,440	715	충주시 교현동 353-6	유원철 외2인			
68	황석리	산55-3	임	33,478	657	서울서초구반포동72-5 스위스빌라 301호	조용필			
69	황석리	산55-6	임	1,155	505	충주시 교현동 353-6	유원철 외2인			
70	황석리	산55-8	임	737	264	충주시 성남동 110-3	유인천			
71	황석리	602	유	14,030	96	건설부	국			
72	황석리	산602-1	유		316					
73	황석리	684-1	도	214	12	건설부	국			
74	황석리	618	전	893	239	안산시 월피동 452-12	유형열 외2인			
75	황석리	617	전	182	18	제천시 청풍면 황석리 618	유윤걸			
76	황석리	산53	임	340,313	1,011	제천시 청풍면 황석리 59-1	문화류씨 문속공파 감찰공중 중회			
77	황석리	684	도	203	68	건설부	국			
78	황석리	617-3	전	117	117	제천시 청풍면 황석리 618	유윤걸			
79	황석리	613	유	2,006	328	건설부	국			
80	황석리	607-1	전	2,841	173	건설부	국			

순번	소재지	지번	지목	지적 (㎡)	편입 (분할) 면적	소유자		관계인		권리 관계
						주소	성명	주소	성명	
81	황석리	산53-2	임	1,726	338	제천시 청풍면 황석리 59-1	문화류씨 문숙공파 감찰공종 중회			
82	황석리	605	유	6,545	62	건설부	국			
83	황석리	595-13	유	223	152	건설부	국			
84	황석리	산52-1	임	7,759	968	서울시 동작구 흑석동 190-18	김정숙			
85	황석리	산51-1	임	49,679	486	괴산군 불정면 목도리 295-13	유광열			
86	황석리	산52-3	임	6,438	1,017	서울시 동작구 흑석동 190-18	김정숙			
87	황석리	산596-2	유		65					
88	황석리	596	전	182	46	제천시 청풍면 황석리 127	유인두			
89	황석리	596-1	유	1,160	80	건설부	국			
90	황석리	595-2	대	375	89	서울시 서초구 방배동 892-3	이호열 외1인			
91	황석리	595	전	2,636	285	서울시 서초구 방배동 892-3	이호열 외1인			
92	황석리	594-7	임	445	65	서울시관악구 봉천동 196-116 301호	김철제			
93	황석리	594-6	전	2,985	104	서울시관악구 봉천동 196-116 301호	김철제			
94	황석리	산50-3	임	3,516	536	서울시관악구봉천동 196-116 301호	김철제			
95	황석리	산50-1	임	1,172	321	서울시관악구봉천동 196-116 301호	김철제			
96	황석리	산49-1	임	3,568	137	서울시관악구봉천동 196-116 301호	김철제			
97	황석리	산40-3	임	5,567	428	서울시동대문구이문동 288-56	김무용 외1인			
98	황석리	산39	임	4,843	21	서울시동대문구이문동 288-56	김무용 외1인			
99	황석리	산40	임	1,168	288	서울시동대문구이문동 288-56	김무용 외2인			
100	황석리	595-3	도	1,481	108	제원군	공			
101	황석리	산41	임	22,984	416	울산시 남구 달동 593-7	류창현			

순번	소재지	지번	지목	지적 (㎡)	편입 (분할) 면적	소유자		관계인		권리관계
						주소	성명	주소	성명	
102	황석리	59-9	대	780	185	제천시 청풍면 황석리 126	유충열			
103	황석리	62-2	전	858	205	수원시영동구영동동971-1 벽적골롯데아파트941-601	유재황			
104	황석리	63	전	787	117	제천시 청풍면 황석리 138	유인우			
105	황석리	57-3	도	72	4	제천시 청풍면 황석리 68-13	이종구			
106	황석리	57-6	도	21	19	제천시 청풍면 황석리 68-13	이종구			
107	황석리	57-2	대	537	70	제천시 청풍면 황석리 68-13	이종구			
108	황석리	57-4	대	591	160	제천시 청풍면 황석리 68-13	이종구			
109	황석리	산687-1	유		82					
110	황석리	65	전	4,417	326	건설부	국			
111	황석리	687	구	3,689	56	농림부	국			
112	황석리	70-3	전	637	338	제천시 청풍면 황석리 68-13	이종구			
113	황석리	70	대	395	54	제천시 청풍면 황석리 68-13	이종구			
114	황석리	68-1	임	2,192	136	제천시 청풍면 황석리 68-13	이종구			
115	황석리	59-5	도	3,337	70	제원군	공			
116	황석리	686	도	1,283	16	건설부	국			
117	황석리	56	도	60	60	제원군	공			
118	황석리	72-2	도	4,933	868	제원군	공			
119	황석리	산37	임	16,927	66	제천시 남천동 252	문화류씨 문속공파 찬파중중 회			
120	황석리	68-10	임	1,352	327	서울시송파구풍납동 227-27	이종구			
121	황석리	68-15	임	1,978	16	서울시송파구풍납동 227-27	이종구			
122	황석리	68-13	대	623	41	서울시송파구풍납동 227-27	이종구			

순 번	소재지	지번	지 목	지적 (㎡)	편입 (분할) 면적	소 유 자		관 계 인		권리 관계
						주 소	성 명	주 소	성 명	
123	황석리	68-9	도	103	87	재원군	공			
124	황석리	68-16	임	604	84	서울시송파구풍납동 227-27	이중구			
125	황석리	73	전	154	56	충주시 교현동 353-6	유원철			
126	황석리	산36	임	2,567	255	제천시장락동1043 장락주공4단지아파트 402-708	유돈열			
127	황석리	산37-3	임	2,688	240	제천시 남천동 252	문화류씨 문숙공파 찬파증중 회			
128	황석리	산36-5	임	294	48	제천시장락동1043 장락주공4단지아파트 402-708	유돈열			

충청북도 고시 제2013-48호

도로구역결정(변경) 및 지형도면 고시

도로법 제24조의 규정에 의하여 도로구역을 아래와 같이 결정(변경)하고, 토지이용규제기본법 제8조의 규정에 의하여 지형도면을 아래와 같이 고시 합니다.

2013년 3월 15일
충 청 북 도 지 사

1. 도로구역결정(변경)내용

구분	노선번호 (노선명)	구 간	연장 (m)	주요 경과지	구역결정(변경) 이유	비 고
변경	지방도 513호 (초평-금왕)	시점 : 진천군 덕산면 용몽리 518-2번지 중점 : 진천군 덕산면 옥동리 482-12번지	1,200	-	한천~옥동 도로 확 · 포장공사에 따른 도로구역(변경) 결정	

2. 사업시행기간 : 2013. ~ 2016. (공사준공시까지)

3. 사업 시행자 : 충청북도지사

4. 설계도서, 자금계획 등의 공람기간 및 장소

가. 공람기간 : 사업기간 내

나. 공람장소 : 충청북도 도로과, 진천군 건설재난안전과

다. 공람내용 : 설계도서, 자금계획, 도로구역 결정도 1/5,000

라. 사용 또는 수용할 토지 등 물건조서 및 소유권이외의 권리명세서 : 따로 붙임

마. 지형도면의 고시는 본 고시로 같음하며, 따로 작성·고시하지 않음

(공람장소 비치)

5. 국토의 계획 및 이용에 관한 법률에 관한 사항

가. 도시 관리계획(도시계획시설 : 도로)결정(법 제30조)

1) 도시관리계획 결정(변경)조서 : 진천군

○ 교통시설(도로)

구분	규 모				기능	연장 (m)	기정	종점	사용 형태	주요 경과지	최초 결정일	비고
	등급	류별	번호	폭원 (m)								
기정	대로	3	2	25	주 간선 도로	1,910	대로 3-1호선	덕산도시지역 남측지구계	일반 도로		(1993.02.18)	
변경	대로	3	2	25	주 간선 도로	1,910	대로 3-1호선	덕산도시지역 남측지구계	일반 도로			경미한 변경(도로 선형조정)
기정	대로	3	8	25	주 간선 도로	657	덕산도시지역남측 구역계(덕산면용 용리산93-5일원)	15호광장 (덕산면옥동리 산60-31일원)	일반 도로		(2011.02.11)	
변경	대로	3	8	25	주 간선 도로	657	덕산도시지역남측 구역계(덕산면용 용리산93-5일원)	15호광장 (덕산면옥동리 산60-31일원)	일반 도로			경미한 변경(도로 선형조정)

▣ 변경결정 사유서

구분	변경전 도로명	변경후 도로명	변경내용	변경사유
변경	변경전 도로명	변경후 도로명	변경 내용	변경 사유
변경	대로3-2	대로3-2	연장 L= 1,910m B= 25.0m	▪한천~옥동 도로확·포장공사 사업계획 반영에 따른 도로선형 조정

○ 도시관리계획결정(변경) 도서(1/5,000) : 충청북도 도로과
진천군 건설재난안전과

나. 군 계획시설 실시계획인가 (법 제88조)

1) 사업의 개요

사업의 명칭	사업의위치	사업규모	사업면적	사업기간	비고
한천~옥동간 도로(지방도513호) 확·포장공사	충북 진천군 덕산면 용용리, 옥동리 일원	연장L= 1,910m B= 25.0m	45,699㎡	실시계획인가일 ~ 2017.12	

다. 사업시행자

○ 시행자 : 충청북도지사

○ 주 소 : 충북 청주시 상당구 상당로 82(충청북도청)

라. 수용 또는 사용할 토지 및 지장물 조서 : 따로붙임

마. 토지이용규제기본법 제8조 및 동법 시행령 제7조에 의한 지형도면 등은 일반인이 열람할 수 있도록 충청북도 도로과 및 진천군 건설재난안전과, 토지이용규제정보시스템 (<http://luris.mltm.go.kr>)에서 열람이 가능함.

사용 또는 수용할 토지등 건물조서 및 소유권이외의 권리명세서

실시계획인가 조서

순번	소재지	지번	지목	지적 (㎡)	편입 (분할) 면적	소유자		관계인		권리관계
						주소	성명	주소	성명	
충청북도 진천군 덕산면										
1	용몽리	518-10	전	131	3	옥동리209-1	김미연	청주시상당구금천동106-1풍림a101-502	심경례	근저당
2	용몽리	518-21	전	71	10	옥동리209-1	김미연	청주시상당구금천동106-1풍림a101-502	심경례	근저당
3	용몽리	518-24	도	46	10	충청북도	공			
4	용몽리	518-12	도	168	168	충청북도	공			
5	용몽리	518-25	전	1,064	472	음성군원남면하당리418	창녕성씨선파종중			
6	용몽리	518-16	도	447	447	충청북도	공			
7	용몽리	518-5	전	1,319	30	덕산면 한천리 10-25	황의석	덕산면한천리 10-25	덕산농협	근저당
8	용몽리	520-1	답	2,393	252	대전서구갈마동1418큰마을a106-1506	채희문	대전 서구갈마동1418큰마을a106-1506	한밭새마을금고	근저당 지상권
9	용몽리	520-14	도	284	284	충청북도	공			
10	용몽리	520-9	도	79	79	충청북도	공			
11	용몽리	520-4	대	729	68	520-4	조숙자	덕산면용몽리 586-3	덕산농협	근저당
12	용몽리	520-11	도	26	26	충청북도	공			
13	용몽리	520-13	답	196	196	520-4	조숙자	덕산면용몽리 586-3	덕산농협	근저당
14	용몽리	521-5	도	33	33	충청북도	공			
15	용몽리	520-12	답	2,529	12	520-4	조숙자	덕산면용몽리 586-3	덕산농협	근저당
16	용몽리	522-1	답	1,215	518	520-4	조숙자			
17	용몽리	522-10	도	695	695	충청북도	공			
18	용몽리	522-7	도	230	230	충청북도	공			
19	용몽리	525-1	도	20	20	충청북도	공			
20	용몽리	521-4	구	13	1	경기도의원시포일동487	한국농어촌공사			

순번	소재지	지번	지목	지적 (㎡)	편입 (분할) 면적	소유자		관계인		권리관계
						주소	성명	주소	성명	
21	용융리	520-7	구	173	10	경기도의완시포일동487	한국농어촌공사			
22	용융리	522-5	구	122	122	경기도의완시포일동487	한국농어촌공사			
23	용융리	520-8	답	119	3	520-4	조속자	덕산면용융리 586-3	덕산농협	근저당
24	용융리	522-6	답	13	13	520-4	조속자			
25	용융리	522-12	도	19	19	충청북도	공			
26	용융리	523	답	79	25	429	채수성			
27	용융리	525-6	구	3	3	경기도의완시포일동487	한국농어촌공사			
28	용융리	525-2	도	11	11	충청북도	공			
29	용융리	525-7	도	12	12	충청북도	공			
30	용융리	524-1	전	188	165	560-11	이기호			
31	용융리	520-6	답	281	6	청부시흥덕구가경동1515덕일한마을a101-1102	임형섭			
32	용융리	524-6	도	113	113	충청북도	공			
33	용융리	524-4	도	49	49	충청북도	공			
34	용융리	494-2	전	60	60	서울강서구화곡동354-126	문병기			
35	용융리	495-4	도	411	411	충청북도	공			
36	용융리	496	전	3,015	364	서울강서구화곡동354-126	문병기			
37	용융리	495-1	답	496	364	서울강서구화곡동354-126	문병기			
38	용융리	495-3	도	101	101	충청북도	공			
39	용융리	494-6	도	106	106	충청북도	공			
40	용융리	494-7	도	217	217	충청북도	공			
41	용융리	494-1	답	229	229	서울강서구화곡동354-126	문병기			

순번	소재지	지번	지목	지적 (㎡)	편입 (분할) 면적	소유자		관계인		권리관계
						주소	성명	주소	성명	
42	용몽리	497	전	757	286	용몽리514	채원병			
43	용몽리	494-3	도	66	66	430	채수영			
44	용몽리	505-3	전	456	39	청주시상당구내덕동신화a5-1003	채원병			
45	용몽리	498-1	답	86	86	430	채희일			
46	용몽리	852	도	525	277	건설부	국			
47	용몽리	498-4	도	104	104	430	채희일			
48	용몽리	913	구	6,399	198	농수산부	국			
49	용몽리	473-1	전	6,033	1,009	수원시팔달구원천동407-3	김옥자외 1	서울중구삼각동115경기빌딩902호	주)마루대 부디앤아이	근저당
50	용몽리	473-9	도	1,894	1,894	충청북도	공			
51	용몽리	917	구	20	20	농수산부	국			
52	용몽리	533-2	도	172	172	충청북도	공			
53	용몽리	533	답	467	13	광명시광명동200-6한진a105-1709	김창배			
54	용몽리	915	도	2,814	159	농수산부	국			
55	용몽리	533-3	도	286	286	433	장재환		진천군	압류
56	용몽리	산93-1	임	8,466	101	천안시성한읍양령리91	신태만외 1			
57	용몽리	산93-5	도	296	296	충청북도	공			
58	용몽리	518-2	도	1,157	717	옥동209	이장범			
59	용몽리	518-17	도	161	161	충청북도	공			
60	용몽리	518-6	전	1,226	70	충청북도(교육감)	공			
61	용몽리	527	답	151	1	남양주시오남읍134	홍명희			
62	용몽리	518-26	전	72	72	진천군	공			

순번	소재지	지번	지목	지적 (㎡)	편입 (분할) 면적	소유자		관계인		권리관계
						주소	성명	주소	성명	
63	용몽리	527-2	답	190	51	진천군	공			
64	용몽리	527-3	답	2,071	33	남양주시오남읍134	홍명희			
65	용몽리	520-3	답	292	5	덕산면두촌리340-4	정전기	서울중구남대문로2가9-1	국민은행(진천지점)	근저당
66	용몽리	518-27	전	51	40	충청북도(교육감)	공			
67	용몽리	518-13	도	26	26	충청북도	공			
68	용몽리	520-15	도	114	114	충청북도	공			
69	용몽리	520-10	도	50	50	충청북도	공			
70	용몽리	520-2	도	479	479	옥동209	이장범			
71	용몽리	521-8	도	49	49	충청북도	공			
72	용몽리	521-6	도	21	21	충청북도	공			
73	용몽리	521-2	도	126	126	사정	채시석외 5			
74	용몽리	522-11	도	45	45	충청북도	공			
75	용몽리	522-8	도	49	49	충청북도	공			
76	용몽리	522-2	도	403	403	사정	채수영			
77	용몽리	525-8	도	196	196	충청북도	공			
78	용몽리	525-3	도	780	780	경성창성140	채정석			
79	용몽리	909	구	1,774	447	농수산부	국			
80	용몽리	424-3	도	130	130	충청북도	공			
81	용몽리	522-4	도	10	10	사정	채수영			
82	용몽리	424	대	660	8	586-1	이기호	덕산면용몽리 586-3	덕산농협	근저당
83	용몽리	908	도	5,060	37	농수산부	국			

순번	소재지	지번	지목	지적 (㎡)	편입 (분할) 면적	소유자		관계인		권리 관계
						주소	성명	주소	성명	
84	용몽리	524-2	도	175	175	사정	채수영			
85	용몽리	524-5	도	22	22	충청북도	공			
86	용몽리	868	도	335	93	건설부	국			
87	용몽리	911	구	4,805	1,259	농수산부	국			
88	용몽리	472-1	도	314	314	충청북도	공			
89	용몽리	472	답	2,223	210	청주시흥덕구북대동82 9-10	채수철			
90	용몽리	495-2	도	63	63	430	채수영			
91	용몽리	494-4	도	988	988	건설부	국			
92	용몽리	916	구	694	45	농수산부	국			
93	용몽리	475-3	도	160	160	충청북도	공			
94	용몽리	493-3	도	6	6	436	이영자			
95	용몽리	493-2	도	36	36	430	채수영			
96	용몽리	475-2	답	701	208	576	박명순			
97	용몽리	498-2	도	162	162	435	유인득			
98	용몽리	869	도	50	50	건설부	국			
99	용몽리	498-3	도	15	15	430	채희일			
100	용몽리	480-1	도	33	33	서울관철117	김희준			
101	용몽리	480-11	도	263	263	충청북도	공			
102	용몽리	837-17	구	695	695	농수산부	국			
103	용몽리	0-535	무		570					
104	용몽리	473-2	도	572	572	건설부	국			

순번	소재지	지번	지목	지적 (㎡)	편입 (분할) 면적	소유자		관계인		권리관계
						주소	성명	주소	성명	
105	용몽리	473-3	도	318	318	진천군	공			
106	용몽리	473-8	유	1,071	1,071	진천군	공			
107	용몽리	473-10	유	267	267	수원시팔달구원천동407-3	김옥자외 1			
108	용몽리	477-1	도	9	9	충청북도	공			
109	용몽리	533-1	답	138	138	진천군초평면영주원2길13-1	이건석			
110	용몽리	479-1	도	89	89	옥동203	채원석			
111	용몽리	478-1	도	212	212	옥동203	채영규			
112	용몽리	478-3	도	80	80	충청북도	공			
113	용몽리	837-24	구	29	29	농수산부	국			
114	용몽리	산93-2	도	99	99	건설부	국			
115	용몽리	518-19	도	41	41	충청북도	공			
116	용몽리	521-7	도	5	5	충청북도	공			
117	용몽리	480-10	도	6	6	충청북도	공			
118	용몽리	479-3	도	61	61	충청북도	공			
119	옥동리	256-3	전	1,577	14	서울강남구남부순환로 3032, 209동901호	신동석			
120	옥동리	480-10	도	266	62	건설부	국			
121	옥동리	256-7	도	130	130	충청북도	공			
122	옥동리	253	장	1,049	110	진천군진천읍송두리593-17	주)원일 식품	서울중구회현동1가203	우리은행 (대치남지점)	근저당
123	옥동리	256-4	도	20	20	충청북도	공			
124	옥동리	256-8	도	22	22	충청북도	공			
125	옥동리	256-2	도	169	169	203	채원석			

순번	소재지	지번	지목	지적 (㎡)	편입 (분할) 면적	소유자		관계인		권리 관계
						주소	성명	주소	성명	
126	옥동리	258-1	도	347	347	203	채원석			
127	옥동리	259-1	도	400	400	207	채수일			
128	옥동리	253-2	도	99	99	203	김별예			
129	옥동리	252-3	도	50	50	202	채규원			
130	옥동리	252-7	도	62	62	충청북도	공			
131	옥동리	252-4	도	417	417	경 안성 대덕 삼개	윤석계			
132	옥동리	252-9	도	328	328	충청북도	공			
133	옥동리	260-1	도	268	268	경기 안성 대덕 삼한 148	윤석주			
134	옥동리	252-8	도	4	4	충청북도	공			
135	옥동리	252-2	장	2,842	5	옥동리 252-2	대일소재 ㈜	서울중구다동 39	한국시티은 행(청주지 점)	근저당
136	옥동리	483	구	99	99	농수산부	국			
137	옥동리	257-3	도	91	91	충청북도	공			
138	옥동리	257-1	도	129	129	건설부	국			
139	옥동리	140-1	답	2,179	1,213	청주시흥덕구모충동45 7-4	이석희	음성군대소면 오산리120-59	대동새마을 금고	근저당 지상권
140	옥동리	492	구	6,382	1,229	농수산부	국			
141	옥동리	165	답	3,044	1,710	덕산면옥동1길33-5	김진하	덕산면용흥리 586-3	덕산농협	근저당
142	옥동리	497	도	4,004	222	농수산부	국			
143	옥동리	270-1	도	1,778	4	진천군덕산면용소말길 5	변영갑	덕산면용흥리 586-3	덕산농협	근저당
144	옥동리	269	답	1,730	1,578	진천군덕산면용소말길 5	변영갑	덕산면용흥리 586-3	덕산농협	근저당
145	옥동리	284-1	대	1,314	25	충청북도	공			
146	옥동리	284-3	도	65	65	서울시도봉구수유동27 0-23	채영기			

순번	소재지	지번	지목	지적 (㎡)	편입 (분할) 면적	소유자		관계인		권리관계
						주소	성명	주소	성명	
147	옥동리	284-2	도	66	66	203	채규달			
148	옥동리	288-1	도	26	26	204	채규운			
149	옥동리	288-3	도	97	97	충청북도	공			
150	옥동리	289-1	도	10	10	충청북도	공			
151	옥동리	287	답	5,956	738	진천군이월면내촌리806	노명희	진천군진천읍내리98-7	진천 새마을금고	근저당
152	옥동리	283-2	도	185	185	초평오감	채충록			
153	옥동리	503	구	23,669	13	농수산부	국			
154	옥동리	281-1	도	407	407	204	채규운			
155	옥동리	480-3	도	125	14	건설부	국			
156	옥동리	290-13	도	44	44	충청북도	공			
157	옥동리	290-2	도	13	13	서울 마포 서교동 474-21	채수건			
158	옥동리	290-14	도	224	224	충청북도	공			
159	옥동리	290-21	도	129	129	충청북도	공			
160	옥동리	290-3	도	36	36	진천군	공			
161	옥동리	290-15	도	91	91	충청북도	공			
162	옥동리	290-22	도	67	67	건설교통부	국			
163	옥동리	281-4	도	492	492	건설부	국			
164	옥동리	290-24	답	66	66	건설교통부	국			
165	옥동리	481-8	구	14	14	농림부	국			
166	옥동리	481	구	506	506	농수산부	국			
167	옥동리	295-5	답	523	523	건설부	국			
168	옥동리	290-25	답	103	103	건설부	국			
169	옥동리	290-26	답	390	390	건설부	국			

순번	소재지	지번	지목	지적 (㎡)	편입 (분할) 면적	소유자		관계인		권리 관계
						주소	성명	주소	성명	
170	옥동리	482-12	도	1,667	106	건설부	국			
171	옥동리	480	도	5,388	1,761	건설부	국			
172	옥동리	269-1	도	299	299	충청북도	공			
173	옥동리	269-2	답	78	51	진천군덕산면용소말길 5	변영갑			
174	옥동리	498	구	10,860	961	농수산부	국			
175	옥동리	275-2	답	37	7	경기도의완시포일동48 7	한국농어 촌공사			
176	옥동리	275-1	도	134	134	충청북도	공			
177	옥동리	275	답	4,572	2,328	서울시용산구한강로1 가50-1용산파크자이 비-802	채윤병외 3			
178	옥동리	500	도	29,569	479	농수산부	국			
179	옥동리	276	답	1,495	805	대구시남구봉덕동1362 -2	채희두외 1			
180	옥동리	295-2	도	552	552	충청북도	공			
181	옥동리	295-3	도	342	342	충청북도	공			
182	옥동리	295-4	도	227	227	충청북도	공			
183	옥동리	295-1	답	85	85	200	김재병	의완시포일동 487	농어촌진흥 공사	근저당
184	옥동리	481-1	구	181	154	농수산부	국			
185	옥동리	290-11	답	323	323	200	김재병	의완시포일동 487	농어촌진흥 공사	근저당
186	옥동리	290-27	답	38	38	건설교통부	국			
187	옥동리	256-5	도	107	107	충청북도	공			
188	옥동리	253-3	도	317	317	충청북도	공			
189	옥동리	252-6	도	50	50	충청북도	공			

□ 지장물 조서

일련 번호	소재지	물건의 종류	구조 및 규격	수량	단위	소유자		비고
						성명	주소	
1	용문리 520-12	창고	컨테이너	24	㎡	조숙자	용문리 520-4	
		창고	조립식판넬	2	㎡			
2	용문리 522-8	물통	FRP	1	식			
3	용문리 424	담장	블록	4.5	m	이기호	진천군 덕산면 용문리 520-4	
		수목		13	주			
4	용문리 524-6	비닐하우스	철재비닐	90	㎡			
5	용문리 472	비닐하우스	철재비닐	350	㎡	채수철	청주시흥덕구 복대동 829-10	
6	용문리 475-2	비닐하우스	철재비닐	370	㎡	박명순	진천군 덕산면 용문리 576	
7	용문리 497	창고	컨테이너	18	㎡	문병기	서울 강서구 화곡동 354-126	
8	용문리 473-1	수목	10년생	112	주	김옥자외1	수원시 팔달구 원천동 407-3	
9	옥동리 473-9	정차대		5.1	㎡			
		정자	목조	14	㎡			
		수목	20년생	43	주			
10	옥동리 140-1	인삼밭		1,258	㎡	이석희	청주시 흥덕구 모충동 457-4	
11	옥동리 165	비닐하우스	철재비닐	1,470	㎡	김진하	진천군 덕산면 옥동1길 33-5	
12	옥동리 269	비닐하우스	철재비닐	150	㎡	변영갑	진천군 덕산면 용소말길 5	
13	옥동리 269-1	정차대		3.6	㎡			
14	옥동리 275	비닐하우스	철재비닐	250	㎡	채윤병외3	서울시 용산구 한강로1가 50-1 용산파크자이 비-802	
		비닐하우스	철재미닐	1,395	㎡			

□ 도로구역 결정(변경) 조서

순번	소재지	지번	지목	지적 (㎡)	편입 (분할) 면적	소유자		관계인		권리관계
						주소	성명	주소	성명	
충청북도 진천군 덕산면										
1	용몽리	518-10	전	131	3	옥동리209-1	김미연	청주시상당구금천동106-1종립a101-502	심경례	근저당
2	용몽리	518-21	전	71	10	옥동리209-1	김미연	청주시상당구금천동106-1종립a101-502	심경례	근저당
3	용몽리	518-24	도	46	10	충청북도	공			
4	용몽리	518-12	도	168	168	충청북도	공			
5	용몽리	518-25	전	1,064	472	음성군원남면하당리418	창녕성씨 선파종중			
6	용몽리	518-16	도	447	447	충청북도	공			
7	용몽리	518-5	전	1,319	30	덕산면 한천리 10-25	황의석	덕산면한천리 10-25	덕산농협	근저당
8	용몽리	520-1	답	2,393	252	대전서구갈마동1418큰마을 a106-1506	채희문	대전 서구갈마동1418큰마을a106-1506	한밭새마을금고	근저당 지상권
9	용몽리	520-14	도	284	284	충청북도	공			
10	용몽리	520-9	도	79	79	충청북도	공			
11	용몽리	520-4	대	729	68	520-4	조속자	덕산면용몽리 586-3	덕산농협	근저당
12	용몽리	520-11	도	26	26	충청북도	공			
13	용몽리	520-13	답	196	196	520-4	조속자	덕산면용몽리 586-3	덕산농협	근저당
14	용몽리	521-5	도	33	33	충청북도	공			
15	용몽리	520-12	답	2,529	12	520-4	조속자	덕산면용몽리 586-3	덕산농협	근저당
16	용몽리	522-1	답	1,215	518	520-4	조속자			
17	용몽리	522-10	도	695	695	충청북도	공			
18	용몽리	522-7	도	230	230	충청북도	공			
19	용몽리	525-1	도	20	20	충청북도	공			
20	용몽리	521-4	구	13	1	경기도의원시포일동487	한국농어촌공사			
21	용몽리	520-7	구	173	10	경기도의원시포일동487	한국농어촌공사			

순번	소재지	지번	지목	지적 (㎡)	편입 (분할) 면적	소유자		관계인		권리관계
						주소	성명	주소	성명	
22	용몽리	522-5	구	122	122	경기도의완시포일동487	한국농어촌공사			
23	용몽리	520-8	답	119	3	520-4	조숙자	덕산면용몽리 586-3	덕산농협	근저당
24	용몽리	522-6	답	13	13	520-4	조숙자			
25	용몽리	522-12	도	19	19	충청북도	공			
26	용몽리	523	답	79	25	429	채수성			
27	용몽리	525-6	구	3	3	경기도의완시포일동487	한국농어촌공사			
28	용몽리	525-2	도	11	11	충청북도	공			
29	용몽리	525-7	도	12	12	충청북도	공			
30	용몽리	524-1	전	188	165	560-11	이기호			
31	용몽리	520-6	답	281	6	청부시흥덕구가경동1515덕 일한마을a101-1102	임형섭			
32	용몽리	524-6	도	113	113	충청북도	공			
33	용몽리	524-4	도	49	49	충청북도	공			
34	용몽리	494-2	전	60	60	서울강서구화곡동354-126	문병기			
35	용몽리	495-4	도	411	411	충청북도	공			
36	용몽리	496	전	3,015	364	서울강서구화곡동354-126	문병기			
37	용몽리	495-1	답	496	364	서울강서구화곡동354-126	문병기			
38	용몽리	495-3	도	101	101	충청북도	공			
39	용몽리	494-6	도	106	106	충청북도	공			
40	용몽리	494-7	도	217	217	충청북도	공			
41	용몽리	494-1	답	229	229	서울강서구화곡동354-126	문병기			
42	용몽리	497	전	757	286	용몽리514	채원병			

순번	소재지	지번	지목	지적 (㎡)	편입 (분할) 면적	소유자		관계인		권리 관계
						주소	성명	주소	성명	
43	용문리	494-3	도	66	66	430	채수영			
44	용문리	505-3	전	456	39	청주시상당구내덕동신화a5-1003	채원병			
45	용문리	498-1	답	86	86	430	채희일			
46	용문리	852	도	525	277	건설부	국			
47	용문리	498-4	도	104	104	430	채희일			
48	용문리	913	구	6,399	198	농수산부	국			
49	용문리	473-1	전	6,033	1,009	수원시팔달구원천동407-3	김옥자외 1	서울중구상각동115경기빌딩902호	주)마루대 부디앤아이	근저당
50	용문리	473-9	도	1,894	1,894	충청북도	공			
51	용문리	917	구	20	20	농수산부	국			
52	용문리	533-2	도	172	172	충청북도	공			
53	용문리	533	답	467	13	광명시광명동200-6한진a105-1709	김창배			
54	용문리	915	도	2,814	159	농수산부	국			
55	용문리	533-3	도	286	286	433	장재환		진천군	압류
56	용문리	산93-1	임	8,466	101	천안시성한읍양령리91	신태만외 1			
57	용문리	산93-5	도	296	296	충청북도	공			
58	용문리	518-2	도	1,157	717	옥동209	이장범			
59	용문리	518-17	도	161	161	충청북도	공			
60	용문리	518-6	전	1,226	70	충청북도(교육감)	공			
61	용문리	527	답	151	1	남양주시오남읍134	홍영희			
62	용문리	518-26	전	72	72	진천군	공			
63	용문리	527-2	답	190	51	진천군	공			

순번	소재지	지번	지목	지적 (㎡)	편입 (분할) 면적	소유자		관계인		권리관계
						주소	성명	주소	성명	
64	용몽리	527-3	답	2,071	33	남양주시오남읍134	홍명희			
65	용몽리	520-3	답	292	5	덕산면두촌리340-4	정전기	서울중구남대문로2가9-1	국민은행(진천지점)	근저당
66	용몽리	518-27	전	51	40	충청북도(교육감)	공			
67	용몽리	518-13	도	26	26	충청북도	공			
68	용몽리	520-15	도	114	114	충청북도	공			
69	용몽리	520-10	도	50	50	충청북도	공			
70	용몽리	520-2	도	479	479	옥동209	이장범			
71	용몽리	521-8	도	49	49	충청북도	공			
72	용몽리	521-6	도	21	21	충청북도	공			
73	용몽리	521-2	도	126	126	사정	채시석외 5			
74	용몽리	522-11	도	45	45	충청북도	공			
75	용몽리	522-8	도	49	49	충청북도	공			
76	용몽리	522-2	도	403	403	사정	채수영			
77	용몽리	525-8	도	196	196	충청북도	공			
78	용몽리	525-3	도	780	780	경성창성140	채정석			
79	용몽리	909	구	1,774	447	농수산부	국			
80	용몽리	424-3	도	130	130	충청북도	공			
81	용몽리	522-4	도	10	10	사정	채수영			
82	용몽리	424	대	660	8	586-1	이기호	덕산면용몽리 586-3	덕산농협	근저당
83	용몽리	908	도	5,060	37	농수산부	국			
84	용몽리	524-2	도	175	175	사정	채수영			

순번	소재지	지번	지목	지적 (㎡)	편입 (분할) 면적	소유자		관계인		권리 관계
						주소	성명	주소	성명	
85	용몽리	524-5	도	22	22	충청북도	공			
86	용몽리	868	도	335	93	건설부	국			
87	용몽리	911	구	4,805	1,259	농수산부	국			
88	용몽리	472-1	도	314	314	충청북도	공			
89	용몽리	472	답	2,223	210	청주시흥덕구복대동829-10	채수철			
90	용몽리	495-2	도	63	63	430	채수영			
91	용몽리	494-4	도	988	988	건설부	국			
92	용몽리	916	구	694	45	농수산부	국			
93	용몽리	475-3	도	160	160	충청북도	공			
94	용몽리	493-3	도	6	6	436	이영자			
95	용몽리	493-2	도	36	36	430	채수영			
96	용몽리	475-2	답	701	208	576	박명순			
97	용몽리	498-2	도	162	162	435	유인득			
98	용몽리	869	도	50	50	건설부	국			
99	용몽리	498-3	도	15	15	430	채희일			
100	용몽리	480-1	도	33	33	서울관철117	김희준			
101	용몽리	480-11	도	263	263	충청북도	공			
102	용몽리	837-17	구	695	695	농수산부	국			
103	용몽리	0-535	무		570					
104	용몽리	473-2	도	572	572	건설부	국			
105	용몽리	473-3	도	318	318	진천군	공			

순번	소재지	지번	지목	지적 (㎡)	편입 (분할) 면적	소유자		관계인		관리관계
						주소	성명	주소	성명	
106	용문리	473-8	유	1,071	1,071	진천군	공			
107	용문리	473-10	유	267	267	수원시팔달구원천동407-3	김옥자외 1			
108	용문리	477-1	도	9	9	충청북도	공			
109	용문리	533-1	답	138	138	진천군초평면영주원2길13-1	이건석			
110	용문리	479-1	도	89	89	옥동203	채원석			
111	용문리	478-1	도	212	212	옥동203	채영규			
112	용문리	478-3	도	80	80	충청북도	공			
113	용문리	837-24	구	29	29	동수산부	국			
114	용문리	산93-2	도	99	99	건설부	국			
115	용문리	518-19	도	41	41	충청북도	공			
116	용문리	521-7	도	5	5	충청북도	공			
117	용문리	480-10	도	6	6	충청북도	공			
118	용문리	479-3	도	61	61	충청북도	공			
119	옥동리	256-3	전	1,577	14	서울강남구남부순환로3032,209동901호	신영석			
120	옥동리	480-10	도	266	62	건설부	국			
121	옥동리	256-7	도	130	130	충청북도	공			
122	옥동리	253	장	1,049	110	진천군진천읍송두리593-17	주)원일식품	서울중구회현동1가203	우리은행 (대치남지점)	근저당
123	옥동리	256-4	도	20	20	충청북도	공			
124	옥동리	256-8	도	22	22	충청북도	공			
125	옥동리	256-2	도	169	169	203	채원석			
126	옥동리	258-1	도	347	347	203	채원석			

순번	소재지	지번	지목	지적 (㎡)	편입 (분할) 면적	소유자		관계인		권리관계
						주소	성명	주소	성명	
127	옥동리	259-1	도	400	400	207	채수일			
128	옥동리	253-2	도	99	99	203	김별예			
129	옥동리	252-3	도	50	50	202	채규원			
130	옥동리	252-7	도	62	62	충청북도	공			
131	옥동리	252-4	도	417	417	경 안성 대덕 삼개	윤석계			
132	옥동리	252-9	도	328	328	충청북도	공			
133	옥동리	260-1	도	268	268	경기 안성 대덕 삼한 148	윤석주			
134	옥동리	252-8	도	4	4	충청북도	공			
135	옥동리	252-2	장	2,842	5	옥동리 252-2	대일소재 ㈜	서울중구다동 39	한국시티은행(청주지점)	근저당
136	옥동리	483	구	99	99	농수산부	국			
137	옥동리	257-3	도	91	91	충청북도	공			
138	옥동리	257-1	도	129	129	건설부	국			
139	옥동리	140-1	답	2,179	1,213	청주시흥덕구모충동457-4	이석희	음성군대소면 오산리120-59	대동새마을 금고	근저당 지상권
140	옥동리	492	구	6,382	1,229	농수산부	국			
141	옥동리	165	답	3,044	1,710	덕산면옥동1길33-5	김진하	덕산면용릉리 586-3	덕산농협	근저당
142	옥동리	497	도	4,004	222	농수산부	국			
143	옥동리	270-1	도	1,778	4	진천군덕산면용소말길5	변영갑	덕산면용릉리 586-3	덕산농협	근저당
144	옥동리	269	답	1,730	1,578	진천군덕산면용소말길5	변영갑	덕산면용릉리 586-3	덕산농협	근저당
145	옥동리	284-1	대	1,314	25	충청북도	공			
146	옥동리	284-3	도	65	65	서울시도봉구수유동270-23	채영기			
147	옥동리	284-2	도	66	66	203	채규달			

순번	소재지	지번	지목	지적 (㎡)	편입 (분할) 면적	소유자		관계인		권리 관계
						주소	성명	주소	성명	
148	옥동리	288-1	도	26	26	204	채규운			
149	옥동리	288-3	도	97	97	충청북도	공			
150	옥동리	289-1	도	10	10	충청북도	공			
151	옥동리	287	답	5,956	373	진천군이월면내촌리806	노명희	진천군진천읍 읍내리98-7	진천 새마을금고	근저당
152	옥동리	283-2	도	185	185	초평오갈	채충묵			
153	옥동리	503	구	23,669	13	농수산부	국			
154	옥동리	281-1	도	407	407	204	채규운			
155	옥동리	290-13	도	44	44	충청북도	공			
156	옥동리	290-2	도	13	13	서울 마포 서교동 474-21	채수건			
157	옥동리	290-14	도	224	224	충청북도	공			
158	옥동리	290-21	도	129	129	충청북도	공			
159	옥동리	290-3	도	36	36	진천군	공			
160	옥동리	290-15	도	91	91	충청북도	공			
161	옥동리	290-22	도	67	67	건설교통부	국			
162	옥동리	281-4	도	492	492	건설부	국			
163	옥동리	290-24	답	66	66	건설교통부	국			
164	옥동리	481-8	구	14	14	농림부	국			
165	옥동리	481	구	506	506	농수산부	국			
166	옥동리	295-5	답	523	523	건설부	국			
167	옥동리	290-25	답	103	103	건설부	국			
168	옥동리	290-26	답	390	390	건설부	국			
169	옥동리	482-12	도	1,667	106	건설부	국			

순번	소재지	지번	지목	지적 (㎡)	편입 (분할) 면적	소유자		관계인		권리관계
						주소	성명	주소	성명	
170	옥동리	480	도	5,388	1,761	건설부	국			
171	옥동리	269-1	도	299	299	충청북도	공			
172	옥동리	269-2	답	78	51	진천군덕산면용소말길5	변영갑			
173	옥동리	498	구	10,860	961	농수산부	국			
174	옥동리	275-2	답	37	7	경기도의완시포일동487	한국농어촌공사			
175	옥동리	275-1	도	134	134	충청북도	공			
176	옥동리	275	답	4,572	2,328	서울시용산구한강로1가50-1용산파크자이 비-802	채운병외 3			
177	옥동리	500	도	29,569	479	농수산부	국			
178	옥동리	276	답	1,495	805	대구시남구봉덕동1362-2	채희두외 1			
179	옥동리	295-2	도	552	552	충청북도	공			
180	옥동리	295-3	도	342	342	충청북도	공			
181	옥동리	295-4	도	227	227	충청북도	공			
182	옥동리	295-1	답	85	85	200	김재병	의완시포일동 487	농어촌진흥공사	근저당
183	옥동리	481-1	구	181	154	농수산부	국			
184	옥동리	290-11	답	323	323	200	김재병	의완시포일동 487	농어촌진흥공사	근저당
185	옥동리	290-27	답	38	38	건설교통부	국			
186	옥동리	256-5	도	107	107	충청북도	공			
187	옥동리	253-3	도	317	317	충청북도	공			
188	옥동리	252-6	도	50	50	충청북도	공			

충청북도 고시 제2013-49호

접도구역지정(변경) 및 지형도면 고시

도로법 제49조 제2항의 규정에 의하여 접도구역을 아래와 같이 지정하고, 토지이용규제기본법 제8조의 규정에 의거 지형도면을 고시합니다.

2013년 3월 15일
충청북도지사

1. 접도구역 지정(변경) 내용

도로의 지정	지방도 513호	노선명	초평~금왕
접도구역지정(변경)구간	시 점 : 진천군 덕산면 용몽리 518-2 종 점 : 진천군 덕산면 옥동리 482-12		
접도구역지정(변경)목적	<ul style="list-style-type: none"> ○ 한천~옥동 도로확·포장공사 도로구역 결정(변경) 고시 구간을 접도구역으로 지정하여 장래의 도로확장을 위한 공간 확보 ○ 도로구조의 손피방지, 도로변 미관보존 및 교통 위험 방지 		

2. 접도구역의 지정범위 : 도로경계선으로부터 양측 각각 5.0m 범위 내

3. 위치도 : 1/25,000 지형도와 같음 (별첨)

4. 접도구역 지정(변경) 관련 내용 등

가. 공람장소 : 충청북도 도로과, 진천군청 건설재난안전과

나. 공람내용 : 접도구역 지정(변경) 결정도 지적도(1/5,000) 등

다. 접도구역 지정(변경) 조서 : 따로붙임

라. 지형도면의 고시는 본 고시로 같음하며, 따로 작성·고시하지 않음
(공람장소 비치)

접도구역 편입토지 조서

□ 지방도 513선(한천~옥동)

순 번	소재지	지번	지 목	지적 (㎡)	편입 (분할) 면적	소 유 자		관 계 인		관리 관계
						주 소	성 명	주 소	성 명	
충청북도 진천군 덕산면										
1	용몽리	492-2	대	657	27	천안시성한읍양령리91	신태만외 1			
2	용몽리	산93-1	임	8,466	31	천안시성한읍양령리91	신태만외 1			
3	용몽리	911	구	4,805	6	농수산부	국			
4	용몽리	908	도	5,060	35	농수산부	국			
5	옥동리	256-3	전	1,577	52	서울강남구남부순환로3 032,209동901호	신동석			
6	옥동리	480-10	도	266	27	건설부	국			
7	옥동리	253	장	1,049	392	진천군진천읍송두리593 -17	주)원일 식품			
8	옥동리	253-4	도	201	54	진천군진천읍송두리593 -17	주)원일 식품			
9	옥동리	253-5	전	1,211	253	전주시완산구서신동761 -1광진A103-1301	백상민			
10	옥동리	252-2	장	2,842	501	옥동리252-2	대일소재 (주)			
11	옥동리	480	도	5,388	28	건설부	국			
12	옥동리	284-1	대	1,314	80	충청북도	공			
13	옥동리	287	답	5,956	350	진천군이월면내촌리806	노명희			
14	옥동리	503	구	23,669	78	농수산부	국			
15	옥동리	290-7	답	4,439	77	옥동리 209	김금중			
16	옥동리	290-8	답	1,280	234	옥동리 206	김금동			

순번	소재지	지번	지목	지적 (㎡)	편입 (분할) 면적	소유자		관계인		권리관계
						주소	성명	주소	성명	
17	옥동리	290-9	답	3,548	280	제주시추자면추자로459	민중외1			
18	옥동리	481-1	구	181	27	농수산부	국			
19	옥동리	290-10	답	1,609	202	청주흥덕구북대동1195-5	조계순			
20	옥동리	482-12	도	1,667	24	건설부	국			
21	옥동리	292-2	답	813	49	옥동리 203	채규선			
22	옥동리	492	구	6,382	99	농수산부	국			
23	옥동리	493	구	536	11	농림수산부	국			
24	옥동리	140-1	답	2,179	467	청주시흥덕구모충동457-4	이석희			
25	옥동리	165	답	3,044	494	덕산면옥동1길33-5	김진하			
26	옥동리	497	도	4,004	24	농수산부	국			
27	옥동리	269	답	1,730	152	진천군덕산면용소말길5	변영갑			
28	옥동리	270-1	도	1,778	334	진천군덕산면용소말길5	변영갑			
29	옥동리	269-2	답	78	24	진천군덕산면용소말길5	변영갑			
30	옥동리	498	구	10,860	95	농수산부	국			
31	옥동리	275-2	답	37	4	경기도의원시포일동487	한국농어촌공사			
32	옥동리	275	답	4,572	502	서울시용산구한강로1가 50-1용산파크자이비-802	채윤병외 3			
33	옥동리	500	도	29,569	80	농수산부	국			
34	옥동리	276	답	1,495	372	대구시남구봉덕동1362-2	채희두외 1			
35	옥동리	502	구	2,739	4	농림수산부	국			

충청북도 고시 제2013-50호

산림사업법인 등록 고시

다음의 산림사업법인에 대하여 「산림자원의 조성 및 관리에 관한 법률」 제24조의 규정에 의하여 산림사업을 할 수 있는 법인으로 등록하고 고시합니다.

2013년 3월 15일

충청북도지사

○ 등록일자 : 2013. 3. 11.

등록번호	등록 년월일	법인명	대표자	소재지	산림사업의 종 류
충청북도 북부 2013-7	2013. 3.11.	(주) 푸르미	노 현	충북 단양군 단양읍 수변로 3	숲가꾸기및 병해충방제

충청북도 고시 제2013-51호

토지세목 정정 고시

충청북도 고시 제2012-77호(2012.04.06.)로 고시된 진천교성지구 도시개발 사업 토지세목고시한 내용에 대하여 소유자주소 표시변경 등에 따른 토지세목조서 정정사항을 도시개발법 제9조 및 같은법 시행령 제15조에 의거 다음과 같이 정정 고시합니다.

2013년 3월 15일
충청북도지사

□ 정정 내용

■ 토지조서(소유자 및 이해관계인의 성명, 주소)(변경)

연번	구분	주소	지번		지목	면적(㎡)		소유자			이해관계인			정정사유
			본번	부번		공상면적	편입면적	주소	성명	지분	권리구분	주소	관계인 성명	
8	기정	진천군교성리	453		전	644	644	진천군 진천읍 읍내리 45-17	정덕원		근저당권, 지상권	진천군 진천읍 읍내리 150-4	진천농업협동조합	소유자주소 표시변경
	충청북도 진천군 진천읍 중앙동4길 6-1							충청북도 진천군 진천읍 읍내리 150-4						
10	기정	진천군교성리	455		답	2,037	2,037	진천군 이월면 미잠리 153	유원근		근저당권, 지상권	청주시 상당구 탑동 65-14	청주상당신용협동조합	주소누락
53	기정	진천군교성리	475	- 1	전	698	698	진천군 진천읍 교성리 162	김기복					주소오기
	진천군 진천읍 교성리 488													
54	기정	진천군교성리	475	- 2	전	704	704	진천군 진천읍 교성리 162	김기복					주소오기
	진천군 진천읍 교성리 488													

공 고

충청북도 공고 제2013-222호

전기사업의 양수 인가 공고

전기사업 양수 인가신청에 대하여 전기사업법 제10조 제1항에 따라 전기사업의 양수를 인가하고 같은법 시행규칙 제10조 규정에 의거 아래와 같이 공고 합니다.

2013년 3월 15일
충 청 북 도 지 사

□ 전기사업 양수 인가

구분	업체명	대표자	양도·양수내용	양도·양수일
양도인	송강태양광발전소 2호	이춘복	○ 발전사업 양도양수 -송강태양광발전소 2호 (발전사업 전부)	2013.02.08.
양수인	송강태양광발전소 1호	이상훈		

끝.

충청북도 공고 제2013-230호

비영리민간단체 등록 사항 공고

비영리민간단체지원법 제4조에 제2항에 따라 비영리민간단체 변경 등록 사항을 아래와 같이 알려 드립니다.

2013년 3월 15일
충청북도지사

등록 번호	단체명칭	사무소의 소재지	대표자	등록 연월일	주된사업	연락처	주관과
							등록구분
2003-1- 충청북도-2	청주충북 환경운동 연합	청주시 상당구 무심동로 512, 4층 (우암동, 도광빌딩)	연방희	'03.02.24	- 지역환경 현안해결 - 환경정책 및 대안제시 - 시민환경 실천교육 등	043-222 -2466	환경 정책과 변경등록 -대표자

충청북도 공고 제2013-232호

2013 바이오제품 안전성 시험비용 지원사업계획 공고

바이오제품 개발 시 반드시 요구되는 안전성, 유효성 및 독성 평가 시험 등의 비용을 지원함으로써 도내 바이오기업의 경쟁력 강화 및 지역 경제 활성화를 위한 2013년도 바이오제품 안전성 시험비용 지원사업계획을 다음과 같이 공고합니다.

2013년 3월 15일
충청북도지사

1. 사업개요

- 지원규모 : 기업체당 최고 **40백만원** 지원
 - 사업비 부담률 : 도비 80%, 자부담 20% 이상(부가가치세 포함)
- 지원내용
 - 바이오제품 개발 시 요구되는 안전성, 유효성 시험비용 지원
 - ※ 바이오제품의 범위는 [붙임 1]의 대상품목기준 참조

2. 신청자격 및 제외

- 신청자격 : 중소기업기본법 제2조에 의한 도내 소재 중소기업 중 [붙임 1]의 바이오제품을 생산하는 바이오기업
- 지원제외
 - 대기업, 국·공립 연구기관, 정부출연 연구기관, 대학 등
 - 공고일 현재 정부 및 충청북도가 시행하는 연구개발사업 참여제한 또는 의무사항(보고서 제출, 기술료 미납부)등을 불이행하고 있는 자 또는 기업이 신청하는 경우
 - 공고일 현재 금융기관 등의 신용거래 불량자가 신청하는 경우

3. 신청방법

- 신청기간 : 2013. 3. 28.~ 4. 8까지(12일간)
- 사업 신청서(서식) : 붙임 2
- 접수처 : 충청도청 바이오산업과 (문의 043-220-4614)
- 신청방법 : 기업체 대표자 명의로 방문 또는 우편 신청
- ※ 주소 : 청주시 상당구 상당로 82(문화동) 충청도청 바이오산업과

4. 지원업체 선정

- 전문가로 구성된 평가위원 구성하여 평가기준에 의거 심사하고 점수에 따라 고득점 순위로 예산 범위 내에서 선정
- ※ 선정업체는 개별 통보하고 탈락업체의 서류는 반환치 않음

5. 사업비 지원

- 사업비는 기업체당 바이오제품 개발시 필요한 안전성, 유효성 시험에 필요한 금액 지원(최고 40백만원)

- 붙임 1. 바이오산업의 대상품목
2. 시험비용 신청서

[붙임 1]

바이오산업 대상품목

구 분	중분류 코 드	대 상 품 목	비고
6.2.1 바이오 의약 산업	1010	항생제(제외 : 동물약품)	
	1020	항암제	
	1030	백신	
	1040	호르몬제	
	1050	면역제제	
	1060	혈액제제	
	1070	성장인자	
	1080	신개념치료제	
	1090	진단키트(제외 : 연구 실험용으로 병행 사용되는 시약)	
	1100	동물약품(제외 : 사료첨가제)	
	1000	기타 바이오의약 제품(제외 : 아미노산)	
6.2.2 바이오 화학산업	2010	바이오고분자(제외 : 신개념 치료제)	
	2020	산업용효소 및 시약류	
	2030	연구·실험용 효소 및 시약류	
	2040	바이오화장품 및 생활화학제품	
	2050	바이오농약 및 비료(제외 : 미생물 제제나 생물학적 제제가 아닌 생물공정을 이용한 농약 및 비료)	
	2000	기타 바이오화학제품	
6.2.3 바이오 식품산업	3010	건강기능식품	
	3020	아미노산	
	3030	식품첨가물(제외 : 건강기능식품, 아미노산)	
	3040	발효식품(제외 : 건강기능식품)	
	3050	사료첨가제(제외 : 생균제를 포함한 동물약품)	
	3000	기타 바이오식품	
6.2.4 바이오 환경산업	4010	환경처리용 미생물제제	
	4020	미생물고정화 소재 및 설비	
	4030	바이오환경제제 및 시스템(제외 : 환경처리용 미생물제제, 미생물 고정화소재 및 설비)	
	4040	환경오염 측정시스템(제외 : 바이오센서)	
	4000	기타 바이오환경제품 서비스	
6.2.5 바이오 전자산업	5010	DNA칩	
	5020	단백질칩	
	5030	세포칩	
	5040	바이오센서	
	5050	바이오 맵스	
	5000	기타 바이오 전자 제품	

구 분	중분류 코 드	대 상 품 목	비 고
6.2.6 바이오공정 및 기기산업	6010 6020 6030 6040 6000	바이오반응기 생체의료기기 및 진단기(제외 : 신개념치료제, 진단키트, 바이오고분자, 바이오센서, 바이오 램프) 바이오공정 및 분석기기 공장 및 공정설계 기타 바이오 공정 및 기기	
6.2.7 바이오에너지 및 지원산업	7010 7020 7030 7040 7000	바이오 연료 인공종자 및 묘목 실험동물 유전자변형 동식품(제외 : 인공종자및 묘목, 실험동물) 기타 바이오 에너지 및 지원(제외 : 제반 서비스)	
6.2.8 바이오 검정, 정보서비스 및 연구개발산업	8010 8020 8030 8040 8050 8060 8000	바이오정보 서비스 유전자관련 분석 서비스 단백질관련 분석 서비스 연구개발 서비스 바이오안전성 및 효능 평가 서비스 진단 및 보관 서비스 기타 바이오검정, 정보개발 서비스	

비 고

KSM 1000의 바이오산업 분류코드를 적용한다.

[붙임 2]

바이오제품 안전성 시험비용 지원사업 신청서

업 체 명				대 표 자	
소 재 지				전 화 번 호	
설 립 일 자				사업자등록번호	
산업분류번호				생 산 제 품	
사 업 명					
사 업 기 간				공장의 업종 (분류번호)	
사 업 목 적					
사 업 내 용					
사업계획서	'따로 붙임'				
사 업 금 액 (천 원)	총사업비	도 비	자부담	기 타	

충청북도에서 바이오기업 기술경쟁력 강화를 위해 추진하는 바이오 제품 안전성 시험비용 지원사업에 참여코자 신청서를 제출합니다.

2013년 월 일

업 체 명

대 표 자

(인)

충 청 북 도 지 사 귀 하

- 첨부 1. 공장등록증 사본 1부.
 2. 주거래은행 금융거래확인서 1부.
 3. 기타 평가에 필요한 서류 사본
 가. 벤처기업, 기술혁신형중소기업, 선도 중소기업 인증서
 나. 기업부설연구소 또는 연구개발전담부서 인증서
 다. ISO 등 품질인증서
 라. 시험비용 견적서

사 업 계 획 서

1. 사 업 명 :

2. 사업기간 :

3. 사 업 비

구 분	사 업 비		비 고
	도 비	자 부 담	
바이오제품 안전성 시험비용			부가세 포함

4. 사업의 개요

-
-
-
-

5. 사업의 필요성

-
-
-
-

6. 사업의 목표 및 내용

-
-

7. 추진전략

-
-

8. 사업의 실현가능성

-
-

9. 사업의 혁신성

-
-

10. 사업의 파급효과

-
-

〈작성요령〉

- 시험하려는 바이오제품에 대한 목표, 실현가능성, 혁신성, 파급효과에 대하여 명확하게 기재하고 가급적 정량화된 수치 제시

충청북도 공고 제2013-233호

기부금품 모집등록 공고

「기부금품 모집 및 사용에 관한 법률 시행령」 제21조에 따라 기부금품 모집 등록 현황을 다음과 같이 공고합니다.

2013년 3월 15일
충청북도지사

1. 모집등록자 : 대한적십자사충북지사(청주시 흥덕구 가로수로 1000)
2. 모집목적 : 나눔천사 '변현학 적십자사 봉사원' 돕기
3. 모집금품의 종류 : 현금
4. 모집목표액 : 금50,000,000원
5. 모집지역 : 전국
6. 모집방법 : 모금 전용 계좌 개설 접수
7. 모집기간 : 2013. 3. 7. - 2013. 3. 31.
8. 모집금품의 보관방법 : 지정은행 계좌에 예치
9. 모집비용 : 실제 모집금액의 15% 이내에서 충당
10. 모집사무소 : 대한적십자사충북지사(청주시 흥덕구 가로수길 1000)

충청북도 공고 제2013-238호

전력시설물 전문감리업 등록 공고

전력기술관리법 제14조 및 동법시행규칙 제25조제4항의 규정에 의거 전력시설물 감리업 등록사항을 다음과 같이 공고합니다.

2013년 3월 15일
충청북도지사

업 체 명	소 재 지	대표자	등 록 내 용			
			종 별	등록번호	등록일자	영업범위
선주테크	청주시 흥덕구 과상미로 10번길 15(봉명동 1786)	김기문	전문감리업	충북 제2-62호	2013. 03. 08.	발전·변전설비 용량 10만킬로와트 미만의 전력시설물, 전압 10 만볼트 미만의 송 전·배전선로 20킬 로미터 미만의 전 력시설물, 용량 5 천킬로와트 미만의 전기수용설비, 연 면적 3만제곱미터 미만인 건축물의 전력시설물

충청북도 공고 제2013-241호

정보통신공사업 등록 공고

정보통신공사업법 제72조 규정에 의거 정보통신공사업 등록사항을 다음과 같이 공고합니다.

2013년 3월 15일
충청북도지사

등록번호	업체명 대표자	영업소 소재지	등록일자
430122	삼원전력(주) 정용원	충북 음성군 금왕읍 대금로 1089-15	2013. 3. 6

충청북도 공고 제2013-245호

도로공사계획의 공고

1. 도로법시행령 제29조의 규정에 의거 우리 도에서 시행하는 도로공사계획을 다음과 같이 공고합니다.
2. 공사계획의 내용 및 편입용지조서 등 관계도서와 그밖에 필요한 사항은 충청북도 도로과에 비치하고, 토지소유자 및 이해관계인에게 보입니다.

2013년 3월 15일
충청북도지사

가. 도로공사계획의 내용

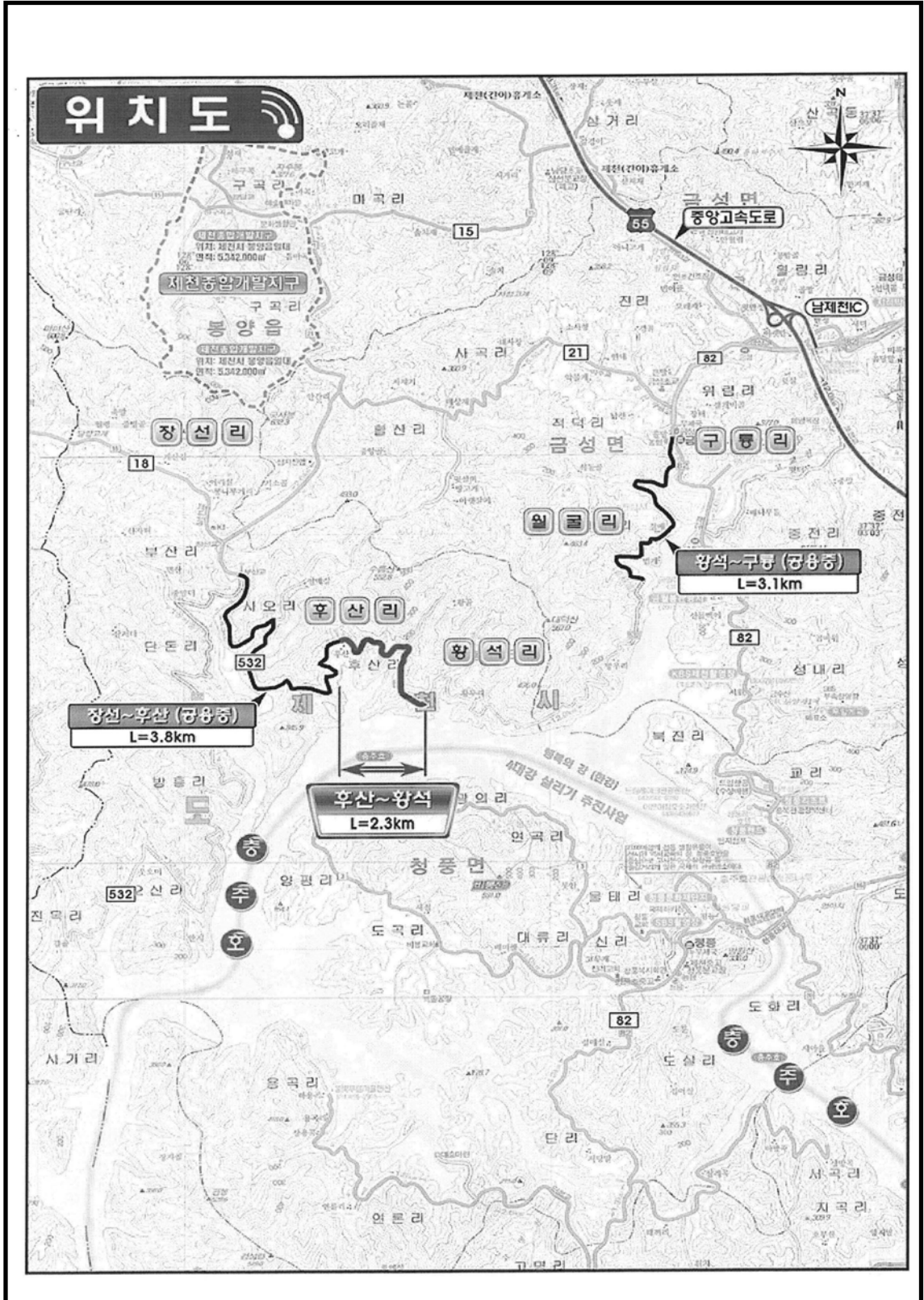
도로의 종류	노선명	공사명	구분	공사구간	사업량 사업비
지방도	지방도 532호선 (금가~어상천)	후산~황석 도로확포장공사	-	시점 : 제천시 청풍면 후산리 101-1 중점 : 제천시 청풍면 황석리 72-2	L=2.3km B=8.0m (2차로) 85억원

나. 사업시행기간 : 2013.~ 2016.(공사 준공시까지)

다. 사업시행자 : 충청북도지사

라. 기타사항

- 공사계획의 내용, 편입용지조서 등 관계도서와 그 밖에 필요한 사항은 충청북도 도로과, 제천시청 건설과에 비치하고, 일반인에게 보입니다.



충청북도 공고 제2013-246호

도로공사계획의 공고

1. 도로법시행령 제29조의 규정에 의거 우리 도에서 시행하는 도로공사계획을 다음과 같이 공고합니다.
2. 공사계획의 내용 및 편입용지조서 등 관계도서와 그밖에 필요한 사항은 충청북도 도로과에 비치하고, 토지소유자 및 이해관계인에게 보입니다.

2013년 3월 15일
충청북도지사

가. 도로공사계획의 내용

도로의 종류	노선명	공사명	구분	공사구간	사업량 사업비
지방도	513호선 (초평~금왕)	한천~옥동 도로 확·포장공사	-	시점 : 진천 덕산 용몽리 518-2 종점 : 진천 덕산 옥동리 482-12	L=1.2km B=23.5m (4차로) 84억원

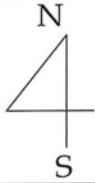
나. 사업시행기간 : 2013. ~ 2016. (공사 준공시까지)

다. 사업시행자 : 충청북도지사

라. 기타사항

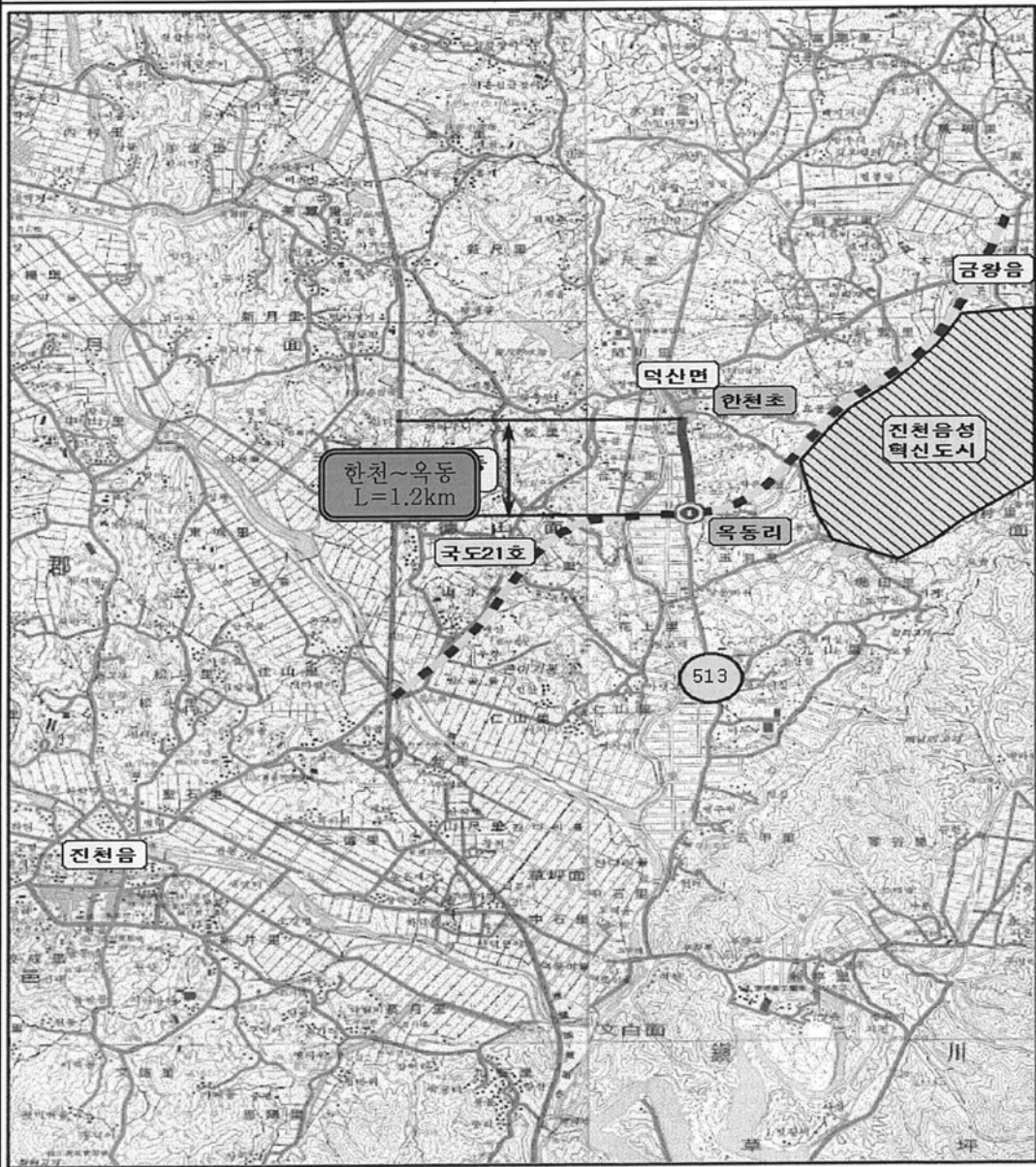
- 공사계획의 내용, 편입용지조서 등 관계도서와 그 밖에 필요한 사항은 충청북도 도로과, 진천군 건설재난안전과에 비치하고, 일반인에게 보입니다.

위 치 도



사업명 : 한천-옥동 도로확포장공사

범례	
금회시공	적색



충청북도 공고 제2013-250호

2013년도 충청북도 태양광 발전시설 설치자금 지원 공고

2013년도 충청북도 태양광 발전시설 설치자금 지원계획을 다음과 같이 공고합니다.

2013년 3월 15일

충청북도지사

1. 신청대상

- 충청북도에 태양광 발전시설을 설치하는 건물주(토지소유자) 또는 발전사업자로 신청일 현재 도내 주민등록상 주소지를 갖고 있는 자
- ※ '13. 3. 1 이후 착수한 사업, 단 완공된 사업은 제외

2. 용자조건

용자 한도액		대출금리	용자조건
발전시설 설치비의 70% 이내	최대 3억원	은행시중금리-2.5% (대출일로부터 3년간 이차보전)	8년 분할상환 (3년거치 5년 분할상환)

3. 용자 취급은행 : 국민은행, 농협은행(주), 신한은행, 우리은행, 중소기업은행, 하나은행, 한국산업은행, 한국스탠다드차타드은행, 한국씨티은행

4. 신청서 접수

가. 접수기간 : 2013. 3. 15 ~ 2013. 11. 30(※ 이차보전액 소진시 조기종료)

나. 접수방법 : 방문접수(선착순 접수 마감)

다. 접수장소 : 충북중소기업지원센터

- 충북 청주시 흥덕구 풍산로 50(가경동 1508-1)

라. 제출서류

- 주민등록 등본
- 사업계획서
- 공사계약서
- 전기사업허가서(태양광 발전시설)
- 제품의 품질보증서(성능 및 보증기간 제시)

- 건축물대장 또는 토지대장
- 사업자등록증

5. 지원절차

- 대출상담(은행, 보증기관 등) → 자금 신청서 접수(중소기업종합지원센터)
→ 지원 대상(금액포함) 심의·추천 통보 → 채권 보전후 대출실행(취급은행)

6. 의무사항

- 용자 승인 후 당초 사업계획 중 시설내역 등 주요사항이 변경될 경우에는 사전에 변경사항을 충북중소기업지원센터에 제출하여 승인을 받아야 하며 설치용량과 설치비가 감소된 경우 용자한도액 초과액은 상환하여야 함
- 용자 승인신청 후 용자사업으로 결정이 난 다음에 이루어지는 용자금 대출 및 상환방법 등 제반 사항은 용자 취급 금융기관에서 정하는 바에 의함
- 용자 신청금액은 최소 10백만원으로 하며 용자 추천은 1백만원 단위로 함
- 동일사업으로 중복하여 용자지원 받을 수 없으며, 용자 승인 추천 통보일로부터 2개월 이내에 용자금을 대출 받아야 하며, 금융기관에 대출 미 이행시 용자 추천이 제한 될 수 있음
- 태양광 발전시설 설치하는 사업계획서의 사업기간 안에 설치 완료하여야하고 완료하였을 시에는 1개월 이내 사업완료보고서를 충북중소기업지원센터에 제출하여야 하며, 향후 실시하는 사후 실태조사에 적극 협조하여야 함
- 태양광 발전시설 시공업체는 「신·재생에너지 설비의 지원 등에 관한 기준」 제2조 제5호에 의한 설치전문기업을 말함
- 용자 추천 및 지원을 받은 자가 다음 어느 하나에 해당하는 경우 용자추천을 취소하고 기 지원된 용자금에 대하여는 연체 금리를 적용하여 회수함
 - 위 의무사항을 위반하거나 허위 또는 기타 부정한 방법으로 용자추천 대상자로 선정된 경우
 - 용자지원금을 목적 이외에 사용한 경우
 - 용자추천 대상자가 용자지급 결정을 취소를 요청한 경우

7. 기 타

- 제출된 서류는 반환하지 않으며, 필요한 경우 추가 자료를 요청할 수 있음
- 용자신청 서식은 다운로드
 - 충청북도 홈페이지(www.cb21.net) 공지사항
 - 충북중소기업지원센터 홈페이지(www.cbsc.or.kr) 공지사항
- 자금지원문의
 - 충청북도 미래산업과 (☎043-220-3423)
 - 충북중소기업지원센터(☎043-230-9700)

【별지 제2호서식】

충청북도 태양광 발전시설 설치자금 용자 신청서

신 청 인	대 표 자		주민등록번호	
	사업체(법인)명		사업자등록번호	
				법인등록번호
	소 재 지	(전화)		
용 자 신 청 내 역	설치장소(지번)		건물규모	연면적 (지하 / 지상) m ²
	발전시설 용량	kw	모듈 면적	m ²
			수평투영면적	m ²
	총 사업비	백만원	사업비 대비	%
	용자 신청액	백만원	용자신청액 비율	
	용자취급은행	은행(지점)		

위와 같이 2013년도 충청북도 태양광 발전시설 설치자금 지원계획에 의한 태양광 발전시설 설치자금 용자 신청합니다.

2013 년 월 일

신청인

서명 또는 날인

충청북도지사 귀하

구비서류

1. 주민등록 등본
2. 사업계획서
3. 공사계약서
4. 전기사업허가서(태양광 발전시설)
5. 제품의 품질보증서(성능 및 보증기간 제시)
6. 건축물대장(토지대장)
7. 사업자등록증

【별지 제3호서식】

사 업 계 획 서

1. 사 업 명 :

2. 사업기간 : 2013. . . ~ . . . (개월)

3. 건물(시설물)현황

건 물 명		소 유 주	
소 재 지			
용 도		건축규모	연면적 m ² 지상()/지하()
대지면적(m ²)		건축면적(m ²)	
준공연월일			

4. 사업내용

○ 시설설치 장소 사진

전 경	태양광 설치 장소

○ 소요 사업비

(단위 : 천원)

구 분	규격 및 내용	금 액(천원)	비 고
○ 재료비			
- 모듈			효율 %
- 인버터			효율 %
- 모니터 시스템			
- 기타			
○ 인건비			
-			
-			
○ 경 비			
-			
-			
○ 일반관리비			
-			
-			
○ 이윤 등			
총 사업비			
용자 신청금액			

※ 제품의 경우 공급 단가가 표시될 수 있도록 기재

○ 사업효과 : 전력생산량 kwh/년, TOE/년

※ TOE(Tonnage of Oil Equivalent, 석유환산톤) 산출방법

- 전력 : 사용량(kWh) × 석유환산계수(0.215/1,000) = TOE

○ 사업효과 산출기준 및 근거

5. 기 타

- 시공업체(사업자등록번호 :)
- 상 호 : (업종 :)
- 소재지 :
- 대표자 : (담당자 /연락처)

○ 특이사항

○ 태양광 발전시설 설계도(측면도, 평면도) 별첨

2013 년 월 일

신청인 : 서명 또는 날인

충청북도지사 귀하

5. 시공업체(사업자등록번호 :)

- 상 호 : (업종 :)
- 소재지 :
- 대표자 : (담당자 /연락처)
- 제출서류 : 하자보증보험증서 첨부

6. 현장사진

설치장소		
	사 업 전	사 업 후

2013 년 월 일

신청인 : 서명 또는 날인

충청북도지사 귀하

충청북도 공고 제2013-253호

문화재수리업등 등록 공고

「문화재수리 등에 관한 법률」 제14조의 규정에 따라 다음과 같이 문화재수리업 등록을 수리하였기에 같은 법 시행규칙 제7조의 규정에 의거 공고합니다.

2013년 3월 15일

충청북도지사

업 체 명	주식회사문성건설
대 표 자	오 성 진
업 종	보수단청업
등 록 번 호	01-12-0010
영 업 장 소	충청북도 충주시 국원대로 210, 502(금릉동, 칠화빌딩)
법인등록번호	151111-0045471
신고수리일자	2013.03.08

시군행정

충주시 고시 제2013-47호

충주 도시계획시설(공원:탄금대근린공원)사업 실시계획인가 고시

충주 도시계획시설(공원:탄금대근린공원)사업에 대하여 국토의 계획 및 이용에 관한 법률 제86조, 제88조 및 같은법 시행령 제96조와 충청북도 사무의 위임조례 제2조의 규정에 의하여 사업의 시행자 지정 및 실시계획을 인가하고, 국토의 계획 및 이용에 관한 법률 제91조와 같은법 시행령 제100조의 규정에 의하여 고시합니다.

2013년 3월 15일
충 주 시 장

1. 사업시행지의 위치
 - 위치 : 충주시 칠금동 산1-1번지 일원
2. 사업의 종류 및 명칭
 - 종류 : 충주 도시계획시설(탄금대공원)조성사업
 - 명칭 : 도시계획시설(탄금대공원) 내 편익시설(매점:16-1)신축
3. 사업면적 또는 규모
 - 전체면적 : 302,300㎡
 - 사업시행면적 : 600㎡(소매점 99㎡)
4. 사업시행자의 성명 및 주소
 - 성명 : 김수희
 - 주소 : 충주시 칠금동 산1번지
5. 사업의 착수 및 준공예정일
 - 실시계획 인가일 ~ 2013년 10월 31일
6. 수용할 토지등의 소재지, 지번 및 지목,면적,소유권 및 소유권외의 권리의 명세와 그 소유자 및 권리자의 성명, 주소

번호	소재지			지목	지 적	편입면적 (㎡)	소 유 자		관 계 인	비고
	시	동	지번				주 소	성 명		
1	충주	칠금	산1-1	임	277,152	600	칠금동 산1-1	김윤동의 3인		

7. 기타 관련서류는 충주시 지역개발과(850-6113) 및 산림녹지과(850-5843)에 비치하고 있음.

충주시 고시 제2013-48호

충주 도시계획시설(도로: 소로3-215,소로2-359)사업 실시계획인가 고시

충주시 단월동 하단마을 일원의 충주 도시계획시설(도로:소로3-215호선, 소로2-359호선)사업에 대하여 국토의 계획 및 이용에 관한 법률 제88조 및 같은법 시행령 제97조와 충청북도사무의 위임조례 제2조의 규정에 의하여 실시계획을 인가하고, 국토의 계획 및 이용에 관한 법률 제91조와 같은법 시행령 제100조 규정에 의하여 다음과 같이 고시합니다.

2013년 3월 15일
충 주 시 장

1. 사업시행지의 위치
 - 충주시 단월동 하단마을 일원
2. 사업의 종류 및 명칭
 - 종 류 : 도시계획시설(도로:소로3-215호선,소로2-359호선)사업
 - 명 칭 : 하단마을 도시계획도로개설공사
3. 사업면적 또는 규모
 - 사업량 : 도로개설 L=255m, B=6~8m
4. 사업시행자의 성명 및 주소
 - 성 명 : 충주시장(도로과)
 - 주 소 : 충북 충주시 으뜸로 21(금릉동 700번지)
5. 사업의 착수 및 준공예정일
 - 실시계획인가일 ~ 2015. 12. 31
6. 수용 또는 사용할 토지 또는 건물의 소재지·지번·지목 및 면적, 소유권과 소유권외의 권리의 명세 및 그 소유자·권리자의 성명·주소 : 붙임
7. 기타 관련서류는 충주시청 지역개발과(850-6131) 및 도로과(850-6223)에 비치하고 있음.

사용또는수용할토지관계인조서

【하단마을도시계획도(소3-215, 소2-359)공사】

일련번호	소재지		지목	지적(M ²)	면적(%)	주소	소재지		성명	관계인		비고
	동	지번					주소	성명		주 소	성명	
1	단월	409-16	도	4,692	37		충주시					
2	"	409-57	답	50	50	충주시 단월동 459	이훈자					
3	"	668	구	49,080	61		국(농수산부)					
4	"	453-118	구	129	125	경기도의왕시포일동487	한국농어촌공사					
5	"	453-156	대	25	25	충주시 단월동 459	이훈자					
6	"	453-155	대	27	27	충주시 단월동 470-19	충주시 하단마을회					
7	"	453-145	도	15	3		충주시					
8	"	456-7	도	787	252		국(농림부)					
9	"	689-35	도	53	25		국(건설부)					
10	"	689-34	도	16	16		국(건설부)					
11	"	689-33	도	11	11		국(건설부)					
12	"	453-154	대	103	103	충주시 단월동 471 충주시 단월동 470-19	충주시 김중옥 하단마을회					
13	"	457-1	대	7	7	충주시 단월동 457	지준환					
14	"	689-32	도	345	224		국(건설부)					
15	"	458-132	대	151	151		충주시					
16	"	458-133	대	4	4		충주시					
17	"	458-24	구	274	105	경기도 의왕시 포일동 487	한국농어촌공사					
18	"	458-137	전	531	531		충주시					
19	"	458-136	대	1	1	충주시 교현동 608-6	배경자					
20	"	458-134	과	399	399		충주시					
21	"	458-131	과	163	163		충주시					
			합계	52,171	2,320							

사용또는수용할지장물관계인조서

【하단마을도시계획도로개설(소3-215, 소2-359)공사】

일련 번호	소재지		지장물내역			소유자		관계인		비고
	동	지번	종류	구조	수량	주소	성명	주소	성명	
1	단월	456-7	식당	흙벽돌조립식	122.84㎡	충주시 하단2길 4-6	김미숙			
	"	456-7	상수도		1식					
	"	456-7	주방	블럭조립식	34.5㎡					
	"	456-7	보일러실	조립식	0.88㎡					
	"	456-7	채양	파카클라스	3.4㎡					
	"	456-7	채양	철재천막	7㎡					
	"	456-7	영업권	만복식당, 정육점	1식					
	"	456-7	간판		1식					
2	"	457	가옥	흙벽돌기와	11.2㎡	충주시 봉계1길 22	지준환			
	"	457	창고	흙벽돌기와	22.4㎡					
	"	457	대문	흙벽돌기와	6.4㎡					
	"	457	담장	조립식	6M					
	"	457	담장	편널	3M					
	"	457	오가피		7주					
3	"	453-95	상가	목조스레트	104.1㎡	충주시 하단1길 9	임옥희			
	"	453-95	상가	흙벽돌골합석	245.03㎡					
	"	453-95	창고	벽돌합석	3.4㎡					
	"	453-95	창고	목조강판	28㎡					
	"	453-95	채양	철재스레트	7.2㎡					
	"	453-95	간판	단월발상회	1식					

사용또는수용할지장물관계인조서

【하남서울도시계획도규칙(소3-215, 소2-359)공시】

일련 번호	소재지		지장물내역				소유자		관계인		비고
	동	지번	종류	구조	수량	주소	성명	주소	성명		
4	단월	453-95	종합석발기		1EA		소재불명				
	"	453-95	현미기		1EA						
	"	453-95	모터		2EA						
	"	453-95	흔들재		1EA						
	"	453-95	석발기		1EA						
	"	453-95	정미기		2EA						
	"	453-95	비닐점착기		1EA						
	"	453-95	저울		1EA						
5	"	453-95	영업권	단월정미소	1식	충주시 단월동 453-95	금인오				
6	"	453-95	기름틀		3EA		소재불명				
	"	453-95	깨술		1EA						
	"	453-95	근도라		5EA						
	"	453-95	편액기		2EA						
	"	453-95	분삭기		3EA						
	"	453-95	떡기계		1EA						
	"	453-95	고추씨기계		1EA						
	"	453-95	커터기		1EA						
7	"	453-101	간판	단월떡방앗간	1식	충주시 단월동 453-101	이종운				
	"	453-101	영업권	단월떡방앗간	1식	충주시 단월동 453-101	이종운				
8	"	409-9	간판	하림각	1식		미상				

사용또는수용할지장물관계인조서

[하단마을도시계획도로개설(소3-215, 소2-359)공사]

일련 번호	소재지		지장물내역				소유자		관계인		비고
	동	지번	종류	구조	수량	주소	성명	주소	성명		
9	단월	409-9	창고	철재천막	9.7㎡	충주시 충원대로 194	이춘자				
	"	409-9	바닥포장	보도블럭	11.2㎡						
	"	409-9	바닥포장	콘크리트	67㎡						
	"	409-9	계단		1식						
	"	409-9	대문		1식						
	"	409-9	드름나무		10주						
	"	409-9	오가피		2주						
	"	409-9	오가피		1주						
	"	409-9	소나무		1주						
	"	409-9	감나무		3주						
	"	409-9	감나무		1주						
	"	409-9	포도나무		2주						
	"	409-9	배나무		2주						
	"	409-9	산수유		1주						
	"	409-9	단풍나무		1주						
	"	409-9	앵두나무		2주						
	"	409-9	삼수도		1식						
	"	409-9	동산이전비		1식						
	"	453-111	가옥	벽돌스라브	53.9㎡						
	"	453-111	가옥	흙벽돌기와	57.1㎡						

사용또는수용할지장물관계인조서

[해운대도시계획도시계획(소3-215, 소2-359)공시]

일련 번호	소재지		지장물내역				소유자		관계인		비고
	등	지번	종류	구조	수량	주소	성명	주소	성명		
9	단월	453-111	가옥	흙벽돌스레트	16㎡	충주시 충원대로 194	이춘자				
	"	453-111	화장실	벽돌스라브	7.4㎡						
	"	453-111	채양	철파이프천막	19.6㎡						
	"	453-111	바닥포장	콘크리트	46.9㎡						
	"	453-111	천막		14.2㎡						
	"	453-111	담장	조립식	17M						
	"	453-111	대문		2식						
	"	453-111	가추	목조스레트	20㎡						
	"	453-111	창고	콘테이너	1식						
	"	453-111	배나무		1주						
	"	453-111	감나무		1주						
	"	453-111	오동나무		1주						
	"	453-111	미상		2주						
10	"	458-18	가옥(1층)	철콘스라브	149.8㎡	충주시 하단1길 10	송은수				
	"	458-18	정포(2층)	철콘스라브	149.8㎡						
	"	458-18	가옥	벽돌스라브	17.5㎡						
	"	458-18	주방	조립식	60.1㎡						
	"	458-18	천막		20㎡						
	"	458-18	바닥포장	콘크리트	10㎡						
	"	458-18	채양	플리카보네이트	38.5㎡						

사용또는수용할지장물관계인조서

[하단마을도시계획도로개설(소3-215, 소2-359)공사]

일련 번호	소재지		종류	지장물내역			소유자		관주 소	인 성 명	비고
	동	지번		구조	수량	주소	성명				
10	단월	458-18	담장	조립식	15M	충주시 하단1길 10	송은수				
	"	458-18	담장	웬스	62M						
	"	458-18	대문		1식						
	"	458-18	간판	(통닭)	1식						
	"	458-18	간판	(교회)	1식						
	"	458-18	동산이전비		1식						
	"	458-18	철탑	(교회)	1식						
	"	458-18	은행나무		1주						
	"	458-18	미선나무		2주						
	"	458-18	철쭉		11주						
	"	458-18	자두나무		1주						
	"	458-18	연산홍		1주						
	"	458-18	연산홍		12주						
	"	458-18	사철나무		2주						
	"	458-18	소나무		1주						
	"	458-18	소나무		2주						
	"	458-18	호두나무		1주						
	"	458-18	진달래		1주						
	"	458-18	감나무		1주						
	"	458-18	해당화		85주						

사용또는수용할지장물관계인조서

[해운대읍도시계획도로개설(소3-215, 소2-359)공사]

일련 번호	소재지		지장물내역			소유자		관계인		비고
	동	지번	종류	구조	수량	주소	성명	주소	성명	
10	단월	458-18	회양목		2주	충주시 하단1길 10	송은수			
	"	458-18	취퐁나무		1주					
	"	458-18	주목		1주					
	"	458-18	강미		2주					
	"	458-18	포도나무		1주					
	"	458-18	다래나무		1주					
11	"	458-110	비닐하우스		50㎡	충주시 하단7길 5	안희원			
	"	458-110	창고	목조	10.1㎡					
	"	458-110	담장	웁스	20M					
	"	458-110	임나무		195주					
	"	458-110	오가피		163주					
	"	458-110	호두나무		20주					
	"	458-110	홍노나무		33주					
	"	458-110	대추나무		2주					
	"	458-110	오야		1주					
	"	458-110	부사		6주					
	"	458-110	배나무		3주					
	"	458-110	뽕나무		3주					
	"	458-110	매실나무		1주					
	"	458-110	매실나무		1주					

사용또는수용할지장물관계인조서

【하단마을도시계획도로개설(소3-215, 소2-359)공사】

일련 번호	소재지		지장물내역			소유자		관계인		비고
	동	지번	종류	구조	수량	주소	성명	주소	성명	
11	단월	458-110	잣나무		1주	충주시 하단7길 5	안희원			
	"	458-110	감나무		3주					
	"	458-110	감나무		11주					
	"	458-110	감나무		1주					
	"	458-110	복숭아		4주					
	"	458-110	포도나무		3주					
	"	458-110	미상		1주					
	"	458-86	담장	시멘블럭	4M					

충주시 고시 제2013-54호

충주 도시계획시설(도로 : 중로1-10호선)사업 실시계획인가 고시

충주시 칠금동 일원의 충주 도시계획시설(도로:중로1-10호선)사업에 대하여 국토의 계획 및 이용에 관한 법률 제88조 및 같은 법 시행령 제97조와 충청북도사무의위임조례 제2조의 규정에 의하여 실시계획을 인가하고, 국토의 계획 및 이용에 관한 법률 제91조와 같은법 시행령 제100조 규정에 의하여 이를 고시합니다.

2013년 3월 15일
충 주 시 장

1. 사업시행지의 위치
 - 충주시 칠금동 일원
2. 사업의 종류 및 명칭
 - 종 류 : 도시계획시설(도로:중로1-10호선)사업
 - 명 칭 : 금릉사거리~세계무술공원간 도시계획도로개설공사
3. 사업면적 또는 규모
 - 사업량 : 도로개설 L=819m, B=20~24m
4. 사업시행자의 성명 및 주소
 - 성 명 : 충주시장(도로과)
 - 주 소 : 충북 충주시 으뜸로 21(금릉동 700번지)
5. 사업의 착수 및 준공예정일
 - 실시계획인가일 ~ 2015. 12. 31
6. 수용 또는 사용할 토지 또는 건물의 소재지·지번·지목 및 면적, 소유권과 소유권외의 권리의 명세 및 그 소유자·권리자의 성명·주소 : 붙임
7. 기타 관련서류는 충주시청 지역개발과(850-6131) 및 도로과(850-6223)에 비치하고 있음.

사용또는수용할토지관계인조서

[동성시거리~세계무술공원간도시계획도로개설공사]

일련 번호	소재지		지번	지목	면적(㎡)		소유자		소유권 이외의 권리			비고
	시	구			지적	편입면적	주소	성명	주소	성명	권리내용	
1	홍주시	철금동	381-32	대	221	221		(국)기획재정부				
2	"	"	381-30	대	2,881	231		(국)기획재정부				
3	"	"	381-31	대	414	92	서울시 서대문구 연희동 42119	권태운				
4	"	"	381-29	대	2,881	2,031		(국)기획재정부				
5	"	"	362-132	도	319	6	홍주시금릉로14,205-1205 (철금동,코오롱신아파트)	권태운				
6	"	"	362-130	대	800	4	홍주시 철지6길 11-7	권오원				
7	"	"	381-24	도	760	104		홍주시				
8	"	"	383-31	대	367	232		(국)기획재정부				
9	"	"	383-35	대	367	78		(국)기획재정부				
10	"	"	513-45	도	279	109		홍주시				
11	"	"	383-34	대	122	48	부산시해운대구우동1로71번길9-9A-501호 (우동,해운대파크맨션)	송순덕				
12	"	"	383-30	대	122	67	부산시해운대구우동1로71번길9-9A-501호 (우동,해운대파크맨션)	송순덕				
13	"	"	382	대	13	13		홍주시				
14	"	"	383-36	대	241	29	홍주시 철지2길 41-1	이강영				
15	"	"	382-1	도	10	10		홍주시				
16	"	"	383-2	대	237	237	홍주시금릉로17,102-308 (철금동, 삼일아파트)	이상일				
17	"	"	383-33	대	387	88	서울시 은평구 은평로16, 303호	권영성	홍주시 문화동 427	홍주농협	근저당및 지상권	
18	"	"	383-24	도	148	102		홍주시				
19	"	"	383-29	대	387	288	서울시 은평구 은평로16, 303호	권영성	홍주시 문화동 427	홍주농협	근저당및 지상권	
20	"	"	383-15	도	381	226		홍주시				
			소계		11,337	4,216						

사용또는수용할토지관계인조서

[동행시거리~세계무술공원간도시계획도로개설공사]

일련 번호	소재지		지 번	지 목	면적(㎡)		소 유 자		소유권 이외의 권리			비 고
	구	동			지 적	판 입 면 적	주 소	성 명	주 소	성 명	권 리 내 용	
21	충주시	철금동	383-37	대	83	20	충주시 철지2길 41-1	업옥순				
22	"	"	383-3	대	210	210	충주시 철지2길 43	권태경				
23	"	"	383-32	대	83	3	충주시 철지2길 41-1	업옥순				
24	"	"	383-13	도	5	5		충주시				
25	"	"	383-12	도	18	18		충주시				
26	"	"	513-43	도	501	90		충주시				
27	"	"	383-11	도	3	3		충주시				
28	"	"	364-21	도	479	72		충주시				
29	"	"	513-51	도	17	9		(국)건설부				
30	"	"	364-40	대	395	136	충주시 철지9길 27	철지마을회				
31	"	"	513-55	도	116	116		(국)건설부				
32	"	"	364-37	대	395	99	충주시 철지9길 27	철지마을회				
33	"	"	364-2	대	450	450	충주시 철지9길 27	철지마을회				
34	"	"	513-46	도	18	18		(국)건설부				
35	"	"	368-18	도	406	240		충주시				
36	"	"	368-21	대	567	6	충주시 주덕읍 장력당우길188-25	박경춘				
37	"	"	364-39	대	66	23	충주시 철지9길 27	철지마을회				
38	"	"	364-36	대	66	36	충주시 철지9길 27	철지마을회				
39	"	"	364-19	대	136	136	충주시 철지7길 18	김광섭	충주시 성서동 580	제일신협	근저당	
40	"	"	368-20	대	661	44	충주시 철금동 368-20	이우상				
				소 계	4,675	1,734						

사용또는수용할토지관계인조서

[단풍사거리~세계무술공원간도시계획도로개설공사]

일련 번호	소재지		지 번	지 목	면적(㎡)		소유자		성 명	소유권 이외의 권리			비 고
	충주시	철금동			지 적	면적	주 소	성 명		주 소	성 명	권리내용	
41	충주시	철금동	364-35	대	737	413	충주시 교현동 259-18 동신연립 에이-203	양재화					
42	"	"	364-38	대	737	121	충주시 교현동 259-18 동신연립 에이-203	양재화					
43	"	"	364-22	도	58	58		충주시					
44	"	"	128	구	1,611	104		(국)농수산부					
45	"	"	129-4	도	1,074	591		충주시					
46	"	"	126-3	도	751	76		충주시					
47	"	"	129-11	대	1,020	98	충주시금릉로14,205-1202(철금동,동신아파트) 충주시영남로22,104-402(용산동,동원아파트)	이석세 추범옥					
48	"	"	127-6	장	163	163		충주시					
49	"	"	129-13	대	1,020	35	충주시금릉로14,205-1202(철금동,동신아파트) 충주시영남로22,104-402(용산동,동원아파트)	이석세 추범옥					
50	"	"	129-10	대	1,992	274	"	"					
51	"	"	129-12	답	1,992	125	"	"					
52	"	"	126-11	도	110	110		충주시					
53	"	"	126-4	도	264	161		충주시					
54	"	"	130-9	답	3,139	382		충주시					
55	"	"	130-12	답	3,139	194		충주시					
56	"	"	125-4	도	262	259		충주시					
57	"	"	125-7	도	250	250		충주시					
58	"	"	130-8	답	2,481	243	충주시 철지9길 27	권영중					
59	"	"	125-10	답	2,704	11	충주시 철지3길 19 충주시 상용두3길 43	권원강 권성진					
60	"	"	130-11	답	2,481	160	충주시 철지9길 27	권영중					
			소 계		25,985	3,828							

사용또는수용할토지관계인조서

[금정사거리~세계무술공원간도시계획도로개설공사]

일련 번호	소재지		지번 분할후	지목	면적(m ²)		소유자		소유권 이외의 권리			비고
					지적 면적	번입면적	주소	성명	주소	성명	관리내용	
61	홍주시	철금동	125-9	답	39	39		홍주시				
62	"	"	130-7	답	1,350	104	홍주시 무학3길 16	송경희				
63	"	"	125-8	답	22	22		홍주시				
64	"	"	130-10	답	1,350	85	홍주시 무학3길 16	송경희				
65	"	"	123	도	3,521	628		(국)농림부				
66	"	"	111	구	4,565	438		(국)농림부				
67	"	"	113-9	도	2,231	2,231		홍주시				
68	"	"	131-6	답	1,149	69	홍성북도 홍주시 철기9길 27 (철금동)	권영중				
69	"	"	122-2	답	1,409	86	홍주시 철기8길 8	이종구				
70	"	"	131-8	답	76	76	홍성북도 홍주시 철기9길 27 (철금동)	권영중				
71	"	"	131-5	답	1,514	79	홍주시금릉로17,102-1107(철금동,삼일아파트)	김병만				
72	"	"	121-2	답	846	44	홍주시 철기8길 8	이종구				
73	"	"	131-7	답	1,514	99	홍주시금릉로17,102-1107(철금동,삼일아파트)	김병만				
74	"	"	120-6	답	1,304	68	홍주시 금릉로46, 102-408	이우대	홍주시 철금동 345-8	철금신협	근저당	
75	"	"	132-9	답	2,704	129		홍주시				
76	"	"	120-5	답	1,519	87	홍주시 국원대로 166, 101-503 (연수동, 임광아파트)	백순석	홍주시 주공길24 206-714 홍주시 문화동 427	지음식 홍주농협	가처분 근저당	
77	"	"	132-12	답	2,704	178		홍주시				
78	"	"	119-8	답	1,063	63		홍주시				
79	"	"	132-8	답	1,792	76		홍주시				
80	"	"	132-11	답	1,792	118		홍주시				
			소 계		잘못된 계산식	잘못된 계산식						

사용또는수용할토지관계인조서

[금정사거리~세계무술공원간도시계획도로개설공사]

일련 번호	소재지		지번 분할후	지목	면적(㎡)		소유자		소유권 이외의 권리			비고
					지 적	번입면적	주소	성 명	주소	성 명	관리내용	
81	충주시	칠금동	119-7	답	1,686	105		충주시				
82	"	"	132-7	답	828	33	충주시 칠지2길 37	허장분				
83	"	"	119-6	답	1,686	1		충주시				
84	"	"	132-10	답	828	55	충주시 칠지2길 37	허장분				
85	"	"	133-6	답	459	18	충주시 칠지2길 37	허장분				
86	"	"	133-8	답	459	31	충주시 칠지2길 37	허장분				
87	"	"	118-12	답	2,802	180	경기도 광명시 철신동 373 주공아파트205-507	박종하				
88	"	"	133-5	답	2,309	80		충주시				
89	"	"	118-9	답	2,802	10	성남시증원구 둔촌대로401번길7,102호	박종하				
90	"	"	133-7	답	2,309	151		충주시				
91	"	"	118-11	답	1,496	96	충주시 칠지2길 29	이정순				
92	"	"	134-6	답	2,708	80		충주시				
93	"	"	118-8	답	1,496	12	충주시 칠지2길 29	이정순				
94	"	"	134-8	답	2,708	180		충주시				
95	"	"	118-10	답	1,287	83		충주시				
96	"	"	118-7	답	1,287	15		충주시				
97	"	"	116-16	답	1,397	89	충주시 칠지2길 4	김태영				
98	"	"	134-5	답	2,704	61		충주시				
99	"	"	116-12	답	1,397	20	충주시 칠지2길 4	김태영				
100	"	"	116-17	답	1,367	87		충주시				
				소 계	34,015	1,387						

사용또는수용할토지관계인조서

[단풍사거리~세계무술공원간도시계획도로개설공사]

일련 번호	소재지		지번 분할후	지목	면적(m ²)		소유자		소유권 이외의 권리			비고
					지적	편입면적			주소	성명	주소	
101	충주시	철금동	134-7	답	2,704	175		충주시				
102	"	"	116-13	답	1,367	25		충주시				
103	"	"	135-2	답	1,551	29	충주시 철지2길 29	이경순				
104	"	"	116-15	답	1,680	106	충주시 사지로114, 103-1201 (문화동, 호수마을APT)	송영자				
105	"	"	116-11	답	1,680	35	충주시 사지로114, 103-1201 (문화동, 호수마을APT)	송영자				
106	"	"	135-3	답	1,551	106	충주시 철지2길 29	이경순				
107	"	"	116-14	답	1,138	73	서울시 노원구 성발로285,120-804 (중계동,중계그린APT)	이명수				
108	"	"	136-2	답	2,010	39		충주시				
109	"	"	116-10	답	1,138	27	서울시 노원구 성발로285,120-804 (중계동,중계그린APT)	이명수				
110	"	"	115-12	답	2,764	179	충주시 철지5길 19	유인학				
111	"	"	136-3	답	2,010	195		충주시				
112	"	"	115-9	답	2,764	79	충주시 철지5길 19	유인학				
113	"	"	137-20	답	510	7		충주시				
114	"	"	137-25	답	510	61		충주시				
115	"	"	115-11	답	1,431	96		충주시				
116	"	"	137-19	답	856	2		충주시				
117	"	"	115-8	답	1,431	49		충주시				
118	"	"	137-24	답	856	107		충주시				
119	"	"	115-10	답	1,326	93	충주시 세암3길 1	안춘식				
120	"	"	137-23	답	70	70		충주시				
			소 계		29,347	1,553						

사용또는수용할토지관계인조사서

【금릉사거리~세계무술공원간도시계획도로개설공사】

일련 번호	소재지		지번 분할후	지목	면적(㎡)		소유자		소유권 이외의 권리			비고
					지적	편입면적	주소	성명	주소	성명	관리내용	
121	충주시	칠금동	115-7	답	1,326	54	충주시 새말3길 1	안춘식				
122	"	"	137-22	답	69	69		충주시				
123	"	"	114-9	답	124	124		충주시				
124	"	"	114-7	답	68	68		충주시				
125	"	"	137-10	답	641	48		충주시				
126	"	"	114-8	답	53	53		충주시				
127	"	"	114-6	답	27	27		충주시				
128	"	"	137-8	답	443	241		충주시				
129	"	"	114-3	답	19	19		충주시				
130	"	"	113-11	답	998	29	충주시 봉계10길 13	인만영				
131	"	"	113-10	답	998	7	충주시 봉계10길 13	인만영				
132	"	"	137-7	답	249	241		국(국토해양부)				
133	"	"	113-8	답	242	226		충주시				
134	"	"	137-21	답	654	136	충주시 금재1길5,2-808(금릉동,삼성1차아파트)	이종문				
135	"	"	113-6	답	421	204		충주시				
136	"	"	113-7	도	20	20		충주시				
137	"	"	113-4	답	246	40		충주시				
138	"	"	137-18	답	654	1	충주시 금재1길5,2-808(금릉동,삼성1차아파트)	이종문				
139	"	"	113-5	도	77	77		충주시				
140	"	"	112	도	2,469	1,882		(국)농수산부				
			소계		9,798	3,566						

사용또는수용할토지관계인조사서

[단통시거리~세계무술공원간도시계획도로건설공사]

일련 번호	소재지		지번	지목	면적(㎡)		소유자		소유권 이외의 권리			비고
	종주시	철금동			지적	면적	주소	성명	주소	성명	관리내용	
141	종주시	철금동	141-2	답	364	25	종주시 칠지2길 43	권대경				
142	"	"	108-7	도	614	614		종주시				
143	"	"	142-6	답	470	115	종주시 사직산14길 17-2	이연희				
144	"	"	110-12	답	1,128	180	종주시 칠지5길 15	박해진				
145	"	"	110-10	답	1,128	63	종주시 칠지5길 15	박해진				
146	"	"	142-5	답	470	7	종주시 사직산14길 17-2	이연희				
147	"	"	143-9	답	390	15	서울시 은평구 길원로 21길16-14 B-102(갈현동, 만민베스트빌)	양민호				
148	"	"	143-11	답	390	37	"	"				
149	"	"	110-11	답	1,268	178		종주시				
150	"	"	143-8	답	1,190	181	종주시 봉계10길 13	안만영				
151	"	"	110-9	답	1,268	145	종주시 칠지5길 19	유인학				
152	"	"	143-10	답	1,190	177	종주시 봉계10길 13	안만영				
153	"	"	141-1	도	772	772		종주시				
154	"	"	144-9	답	34	34		종주시				
155	"	"	144-11	답	55	29	서울시문진구능동로15,102-1208(자양동,한양우영0파트) 종주시 능바위길 143-8	권오환 권혁중				
156	"	"	144-15	답	55	20	"	"				
157	"	"	108-9	답	1,194	139	종주시연수서1길20,101-303(연수동,삼성2차APT) 종주시 금릉로46, 102-601 종주시철금중앙로30,204-1509(철금동, 부영2차APT)	김두영 김하영 김근영				
158	"	"	144-6	답	56	7	서울시문진구능동로15,102-1208(자양동,한양우영0파트) 종주시 능바위길 143-8	권오환 권혁중				
159	"	"	144-12	답	56	49	"	"				
160	"	"	108-8	답	1,194	98	종주시연수서1길20,101-303(연수동,삼성2차APT) 종주시 금릉로46, 102-601 종주시철금중앙로30,204-1509(철금동, 부영2차APT)	김두영 김하영 김근영				
			소계		13,286	2,885						

사용또는수용할토지관계인조서

[문성거리~세계무술공원간도시계획도로개설공사]

일련 번호	소재지	지번 분할후	지목	면적(㎡)		소유자		소유권 이외의 권리			비고
				지적	관입면적	주소	성명	주소	성명	관리내용	
161	충주시 칠금동	144-10	답	96	96		충주시				
162	"	142-3	철	2,429	553		충주시				
163	"	105-3	철	2,314	506		충주시				
164	"	144-14	답	1,336	1	서울시관악구능동로15,102-1208(관악동,한우성40매지) 충주시 병내로148-8	권오홍 권희중				
165	"	144-13	답	8	8		충주시				
166	"	149	도	1,074	914		(국)농림부				
167	"	145-22	답	138	138		충주시				
168	"	145-18	답	201	201		충주시				
169	"	108-10	답	99	10	충주시 금릉동 328 이천시대월면대장로319번길113A-301(원형빌라) 충주시 외지동2길 38-11 충주시 외지동2길 38-11 충주시 외지동2길 38-11	임태순 김명순 김복순 김충현 김도연				
170	"	145-17	답	581	70		충주시 교동 4길 15				
171	"	145-21	답	581	40		충주시 교동 4길 15				
172	"	106-14	답	1,234	175						
173	"	145-16	답	1,208	177		충주시 교동 4길 15				
174	"	106-11	답	1,234	42						
175	"	145-20	답	1,208	97		충주시 교동 4길 15				
176	"	104-8	도	507	507		충주시				
177	"	145-15	답	559	112		서울시 성북구 성북로 13길 7-6				
178	"	145-19	답	559	59		서울시 성북구 성북로 13길 7-6				
179	"	145-11	도	678	678		충주시				
180	"	106-13	답	1,010	139	충주시 금릉로17, 101-907(칠금동,삼일APT)	이영기	충주시 봉방동 7-37	봉방 새마을금고	근저당및 지상권	
		소 계		17,054	4,523						

사용또는수용할토지관계인조서

【동서거리~세계무술공원간도시계획도로개설공사】

일련 번호	소재지		지번 분할후	지목	면적(㎡)		소유자		성명	소유권 이외의 권리			비고
	시	동			지적	면적	주소	주소		주소	성명	권리내용	
181	홍주시	칠금동	106-10	답	1,010	13	홍주시 금평로17, 101-907(칠금동,삼일APT)	이영기	이영기	홍주시 봉방동 7-37	봉방 세마을금고	근저당및 지상권	
182	"	"	146-13	답	233	233		홍주시	홍주시				
183	"	"	146-14	답	676	116		홍주시	홍주시				
184	"	"	146-12	답	56	56		홍주시	홍주시				
185	"	"	106-12	답	260	33	홍주시 금평로17, 101-907(칠금동,삼일APT)	이영기	이영기	홍주시 봉방동 7-37	봉방 세마을금고	근저당및 지상권	
186	"	"	106-9	답	260	1	홍주시 금평로17, 101-907(칠금동,삼일APT)	이영기	이영기	홍주시 봉방동 7-37	봉방 세마을금고	근저당및 지상권	
187	"	"	104-9	답	155	8	홍주시 금평로17, 101-907(칠금동,삼일APT)	이영기	이영기	홍주시 봉방동 7-37	봉방 세마을금고	근저당및 지상권	
			소계		2,650	460							
			총합계		179,994	28,871							

사용또는수용할지장물관계인조서

[금릉사거리~세계무술공원간도시계획도로개설공사]

원인 번호	시군구	종리	반임지번	용건의종류	구조및규격	수평면 적	소유자		성명	주소	관계인 성명	관리인종류및 비고
							주소	주소				
1	충주시	철금동	381-31	가옥	블럭기와	52.3㎡	충주시 금릉로 14, 205동 1205호 (철금동, 코오롱동신APT)	권태원	권태원			
2	충주시	철금동	381-31	창고	콘테이너	1식	충주시 금릉로 14, 205동 1205호 (철금동, 코오롱동신APT)	권태원	권태원			
3	충주시	철금동	381-31	창고	목조항석	6.9㎡	충주시 금릉로 14, 205동 1205호 (철금동, 코오롱동신APT)	권태원	권태원			
4	충주시	철금동	381-31	창고	목조스레트	16.2㎡	충주시 금릉로 14, 205동 1205호 (철금동, 코오롱동신APT)	권태원	권태원			
5	충주시	철금동	381-31	하우스	비닐하우스	5.4㎡	충주시 금릉로 14, 205동 1205호 (철금동, 코오롱동신APT)	권태원	권태원			
6	충주시	철금동	381-31	대문		1식	충주시 금릉로 14, 205동 1205호 (철금동, 코오롱동신APT)	권태원	권태원			
7	충주시	철금동	381-31	담장	조립식	4M	충주시 금릉로 14, 205동 1205호 (철금동, 코오롱동신APT)	권태원	권태원			
8	충주시	철금동	381-31	가축	철파이프펜라이트	9.2㎡	충주시 금릉로 14, 205동 1205호 (철금동, 코오롱동신APT)	권태원	권태원			
9	충주시	철금동	381-31	대추나무	5년	1주	충주시 금릉로 14, 205동 1205호 (철금동, 코오롱동신APT)	권태원	권태원			
10	충주시	철금동	381-31	방자나무	5	8주	충주시 금릉로 14, 205동 1205호 (철금동, 코오롱동신APT)	권태원	권태원			
11	충주시	철금동	381-31	속박나무	5	4주	충주시 금릉로 14, 205동 1205호 (철금동, 코오롱동신APT)	권태원	권태원			
12	충주시	철금동	381-31	드릅나무	5	4주	충주시 금릉로 14, 205동 1205호 (철금동, 코오롱동신APT)	권태원	권태원			
13	충주시	철금동	381-31	회양목	5	3주	충주시 금릉로 14, 205동 1205호 (철금동, 코오롱동신APT)	권태원	권태원			
14	충주시	철금동	381-31	철쭉	5	7주	충주시 금릉로 14, 205동 1205호 (철금동, 코오롱동신APT)	권태원	권태원			
15	충주시	철금동	381-31	주목	5	1주	충주시 금릉로 14, 205동 1205호 (철금동, 코오롱동신APT)	권태원	권태원			
16	충주시	철금동	381-31	자두나무	5	2주	충주시 금릉로 14, 205동 1205호 (철금동, 코오롱동신APT)	권태원	권태원			
17	충주시	철금동	381-31	감나무	15	1주	충주시 금릉로 14, 205동 1205호 (철금동, 코오롱동신APT)	권태원	권태원			
18	충주시	철금동	381-31	영두나무		2주	충주시 금릉로 14, 205동 1205호 (철금동, 코오롱동신APT)	권태원	권태원			
19	충주시	철금동	381-31	사철나무		1주	충주시 금릉로 14, 205동 1205호 (철금동, 코오롱동신APT)	권태원	권태원			
20	충주시	철금동	381-29	담장	시멘블럭	26M		소재불명				
21	충주시	철금동	381-29	감나무	20	1주		소재불명				
22	충주시	철금동	381-29	사철나무	5	1주		소재불명				
23	충주시	철금동	381-29	방나무	20	1주		소재불명				
24	충주시	철금동	381-29	버리수	20	1주		소재불명				
25	충주시	철금동	362-130	장화초		1식	충주시 철지6리 11-7	권오린	권오린			
26	충주시	철금동	362-130	담장	철재	1.5M	충주시 철지6리 11-7	권오린	권오린			
27	충주시	철금동	362-130	연산홍		4주	충주시 철지6리 11-7	권오린	권오린			
28	충주시	철금동	362-130	화양목		3주	충주시 철지6리 11-7	권오린	권오린			

사용또는수용할지장물관계인조서

[근동사거리~세계무술공원간도시계획도로개설공사]

입력 번호	시군구	동리	면적지번	물건의종류	구조및규격	수량면적	소유자		성령	주소	성명	비고
							주소	주 소				
29	중주시	철금동	362-130	라일락		1주		중주시 철지6길 11-7	관오현			
30	중주시	철금동	383-34	가옥	블럭스레트	20.8㎡		중주시 철금동 383-5	이강일			
31	중주시	철금동	383-34	가옥	블럭스레트	12㎡		중주시 철금동 383-5	이강일			
32	중주시	철금동	383-34	창고	블럭스레트	10.5㎡		중주시 철금동 383-5	이강일			
33	중주시	철금동	383-34	화장실	흙벽돌스레트	4㎡		중주시 철금동 383-5	이강일			
34	중주시	철금동	383-34	담장	블럭	2.2M		중주시 철금동 383-5	이강일			
35	중주시	철금동	383-34	대문		1식		중주시 철금동 383-5	이강일			
36	중주시	철금동	383-34	연산홍		6주		중주시 철금동 383-5	이강일			
37	중주시	철금동	383-34	단풍나무		2주		중주시 철금동 383-5	이강일			
38	중주시	철금동	383-34	장목나무		1주		중주시 철금동 383-5	이강일			
39	중주시	철금동	383-34	시월나무		5주		중주시 철금동 383-5	이강일			
40	중주시	철금동	383-2	창고	흙벽돌스레트	27.6㎡			소재불명			
41	중주시	철금동	383-2	창고	흙벽돌스레트	3㎡			소재불명			
42	중주시	철금동	383-7	가옥	블럭합석	72.6㎡		중주시 철지2길 41-1	이강영			
43	중주시	철금동	383-7	세면장	블럭스레트	3.6㎡		중주시 철지2길 41-1	이강영			
44	중주시	철금동	383-7	보일러실	블럭스레트	3.4㎡		중주시 철지2길 41-1	이강영			
45	중주시	철금동	383-7	차고	비닐하우스	15㎡		중주시 철지2길 41-1	이강영			
46	중주시	철금동	383-7	아궁이	목조합석	4.5㎡		중주시 철지2길 41-1	이강영			
47	중주시	철금동	383-7	화장실	목조스레트	4㎡		중주시 철지2길 41-1	이강영			
48	중주시	철금동	383-7	담장	시멘블럭	26M		중주시 철지2길 41-1	이강영			
49	중주시	철금동	383-7	장독대		5.5㎡		중주시 철지2길 41-1	이강영			
50	중주시	철금동	383-7	문주		1식		중주시 철지2길 41-1	이강영			
51	중주시	철금동	383-7	바닥포장	보도블럭	90㎡		중주시 철지2길 41-1	이강영			
52	중주시	철금동	383-7	가옥	철파이프관벽	2.4㎡		중주시 철지2길 41-1	이강영			
53	중주시	철금동	383-7	감나무	30	2주		중주시 철지2길 41-1	이강영			
54	중주시	철금동	383-7	포도나무	30	2주		중주시 철지2길 41-1	이강영			
55	중주시	철금동	383-7	대추나무	30	1주		중주시 철지2길 41-1	이강영			
56	중주시	철금동	383-7	목단	30	1주		중주시 철지2길 41-1	이강영			
57	중주시	철금동	383-7	매실나무	30	1주		중주시 철지2길 41-1	이강영			
58	중주시	철금동	383-7	밤나무	30	1주		중주시 철지2길 41-1	이강영			

사용또는수용할지장물관계인조서

【금정사거리~세계무술공원간도시계획도로건설공사】

영원 번호	시군구	동리	면적지번	물건의종류	구조및규격	수량면 적	소유자		성질	관계인		비고
							주소	주소		성명	성명	
59	충주시	철금동	383-7	머루나무	30	1주	충주시 철지2길 41-1		이만영			
60	충주시	철금동	383-7	연나무	30	1주	충주시 철지2길 41-1		이만영			
61	충주시	철금동	383-7	배나무	30	1주	충주시 철지2길 41-1		이만영			
62	충주시	철금동	383-7	소나무	30	2주	충주시 철지2길 41-1		이만영			
63	충주시	철금동	383-7	채리나무	30	1주	충주시 철지2길 41-1		이만영			
64	충주시	철금동	383-7	앵두나무	30	1주	충주시 철지2길 41-1		이만영			
65	충주시	철금동	383-7	연산홍	30	7주	충주시 철지2길 41-1		이만영			
66	충주시	철금동	383-7	목련나무	30	1주	충주시 철지2길 41-1		이만영			
67	충주시	철금동	383-7	주목	30	1주	충주시 철지2길 41-1		이만영			
68	충주시	철금동	383-7	라일락		2주	충주시 철지2길 41-1		이만영			
69	충주시	철금동	383-7	행자나무		1주	충주시 철지2길 41-1		이만영			
70	충주시	철금동	383-7	오가피		2주	충주시 철지2길 41-1		이만영			
71	충주시	철금동	383-7	목백임초		2주	충주시 철지2길 41-1		이만영			
72	충주시	철금동	383-7	회양목		1주	충주시 철지2길 41-1		이만영			
73	충주시	철금동	383-4	가옥	블럭기와	81㎡	충주시 철지2길 11-3		이만영			
74	충주시	철금동	383-4	창고	철벽돌스래트	18㎡	충주시 철지6길 11-3		관영혁			
75	충주시	철금동	383-4	채양	스래트바널	37.1㎡	충주시 철지6길 11-3		관영혁			
76	충주시	철금동	383-4	창고	기와천막	2㎡	충주시 철지6길 11-3		관영혁			
77	충주시	철금동	383-4	대문		1식	충주시 철지6길 11-3		관영혁			
78	충주시	철금동	383-4	담장	조립식	10M	충주시 철지6길 11-3		관영혁			
79	충주시	철금동	383-4	장독대		4㎡	충주시 철지6길 11-3		관영혁			
80	충주시	철금동	383-4	모과나무	15년	1주	충주시 철지6길 11-3		관영혁			
81	충주시	철금동	383-4	리나무		1주	충주시 철지6길 11-3		관영혁			
82	충주시	철금동	383-4	연나무		1주	충주시 철지6길 11-3		관영혁			
83	충주시	철금동	383-4	수국		1주	충주시 철지6길 11-3		관영혁			
84	충주시	철금동	383-4	두릅나무		4주	충주시 철지6길 11-3		관영혁			
85	충주시	철금동	383-4	포도나무	지지모양	1주	충주시 철지6길 11-3		관영혁			
86	충주시	철금동	383-4	사철나무		1주	충주시 철지6길 11-3		관영혁			
87	충주시	철금동	383-4	오가피		1주	충주시 철지6길 11-3		관영혁			
88	충주시	철금동	383-4	앵두나무		1주	충주시 철지6길 11-3		관영혁			
89	충주시	철금동	383-16	가옥(1층)	시멘트블럭스래트	44.5㎡	충주시 철지2길 41-1		양옥순			
90	충주시	철금동	383-16	가옥(2층)	시멘트블럭스래트	44.5㎡	충주시 철지2길 41-1		양옥순			

사용또는수용할지장물관계인조서

[금정거리~세계무술공인간도시계획도로개설공사]

일련 번호	시군구	동리	반입지번	물건의종류	구조외규격	수량면 적	소유자		성명	관계인		비고
							주소	주소		주소	성명	
91	충주시	철금동	363-16	계단		1식		충주시 철지2길 41-1	영옥순			
92	충주시	철금동	363-16	화장실	스레트	6.9㎡		충주시 철지2길 41-1	영옥순			
93	충주시	철금동	363-3	가목	연외조스라브	71.4㎡		충주시 철지2길 43	권태경			
94	충주시	철금동	363-3	보일러실	블럭스레트	3.9㎡		충주시 철지2길 43	권태경			
95	충주시	철금동	363-3	창고	스레트	14㎡		충주시 철지2길 43	권태경			
96	충주시	철금동	363-3	화장실	블럭스라브	2.3㎡		충주시 철지2길 43	권태경			
97	충주시	철금동	363-3	담장	조립식엠티블럭	32M		충주시 철지2길 43	권태경			
98	충주시	철금동	363-3	대문	시멘트	1식		충주시 철지2길 43	권태경			
99	충주시	철금동	363-3	장독대		5.3㎡		충주시 철지2길 43	권태경			
100	충주시	철금동	363-3	바닥포장		23㎡		충주시 철지2길 43	권태경			
101	충주시	철금동	363-3	경나무	5년	3주		충주시 철지2길 43	권태경			
102	충주시	철금동	363-3	방나무		1주		충주시 철지2길 43	권태경			
103	충주시	철금동	364-33	가옥(1층)	철콘스라브	118.1㎡		충주시 철지9길 27	철지마을회			
104	충주시	철금동	364-33	가옥(2층)	철콘스라브	118.1㎡		충주시 철지9길 27	철지마을회			
105	충주시	철금동	364-33	창고	철파이프철막	39.1㎡		충주시 인수동 헬스타워 102-702	연재봉			
106	충주시	철금동	364-33	계시판		1식		충주시 철지9길 27	철지마을회			
107	충주시	철금동	364-33	담장	시멘블럭	9.4M		충주시 철지9길 27	철지마을회			
108	충주시	철금동	364-33	방송시뿔		1식		충주시 철지9길 27	철지마을회			
109	충주시	철금동	364-33	계양대		1식		충주시 철지9길 27	철지마을회			
110	충주시	철금동	364-33	바닥포장	콘크리트	23.6㎡		충주시 철지9길 27	철지마을회			
111	충주시	철금동	364-2	창고	시멘블럭기외	92.5㎡		충주시 철지9길 27	철지마을회			
112	충주시	철금동	364-2	사무실	블럭스라브	39.2㎡		충주시 철지9길 27	철지마을회			
113	충주시	철금동	364-2	창고	조립식	44.8㎡		충주시 철지9길 27	철지마을회			
114	충주시	철금동	364-2	창고	조립식	27.4㎡		충주시 철지9길 27	철지마을회			
115	충주시	철금동	364-2	창고	스레트	12㎡		충주시 철지9길 27	철지마을회			
116	충주시	철금동	364-2	창고	철파이프철막	36.9㎡		충주시 인수동 헬스타워 102-702	연재봉			
117	충주시	철금동	364-2	담장	적벽돌	14M		충주시 철지9길 27	철지마을회			
118	충주시	철금동	364-2	담장	시멘블럭	21M		충주시 철지9길 27	철지마을회			
119	충주시	철금동	364-2	담장	조립식	9M		충주시 철지9길 27	철지마을회			
120	충주시	철금동	364-2	바닥포장	아스콘	150㎡		충주시 철지9길 27	철지마을회			
121	충주시	철금동	364-2	은행나무	30년	1주		충주시 철지9길 27	철지마을회			
122	충주시	철금동	364-2	플라타나스	15년	2주		충주시 철지9길 27	철지마을회			

사용또는수용할지장물판계인조서

[금정사거리~세계무술공원간도시계획도로건설공사]

원인 번호	시군구	동리	반입지번	물건의종류	구조및규격	수면면 적	소유자		관계인		비고
							주소	성명	주소	성명	
123	충주시	철금동	364-2	단종나무	15년	1주	충주시 철지9길 27	철지마을회			
124	충주시	철금동	364-2	참죽나무		5주	충주시 철지9길 27	철지마을회			
125	충주시	철금동	364-2	웅나 무	20년	1주	충주시 철지9길 27	철지마을회			
126	충주시	철금동	364-2	싸리나무	10년	1주	충주시 철지9길 27	철지마을회			
127	충주시	철금동	364-32	참고	조합식	66.5㎡	충주시 철지9길 27	철지마을회			
128	충주시	철금동	264-19	가죽	블럭기과	46.4㎡	충주시 철지7길 18	김광선			
129	충주시	철금동	264-19	가죽	블럭스라브	14.4㎡	충주시 철지7길 18	김광선			
130	충주시	철금동	264-19	화장실	블럭스라브	8.6㎡	충주시 철지7길 18	김광선			
131	충주시	철금동	264-19	참고	천막	17.5㎡	충주시 철지7길 18	김광선			
132	충주시	철금동	264-19	담장	시멘블럭	38.54 M	충주시 철지7길 18	김광선			
133	충주시	철금동	264-19	대문		1식	충주시 철지7길 18	김광선			
134	충주시	철금동	264-19	바닥포장	콘크리트	24㎡	충주시 철지7길 18	김광선			
135	충주시	철금동	264-19	경목대		1식	충주시 철지7길 18	김광선			
136	충주시	철금동	264-19	화단		1식	충주시 철지7길 18	김광선			
137	충주시	철금동	264-19	안산줄		1주	충주시 철지7길 18	김광선			
138	충주시	철금동	264-19	경나무		3주	충주시 철지7길 18	김광선			
139	충주시	철금동	264-19	리얼락		1주	충주시 철지7길 18	김광선			
140	충주시	철금동	264-19	단종나무		1주	충주시 철지7길 18	김광선			
141	충주시	철금동	264-19	오가피		2주	충주시 철지7길 18	김광선			
142	충주시	철금동	364-1	참고	철파이프합석	121㎡	충주시 금평대로 397, 103동 702호 (안림동, 웰지APT)	양재화			
143	충주시	철금동	364-1	사무실	콘터이너	18㎡	충주시 금평대로 397, 103동 702호 (안림동, 웰지APT)	양재화			
144	충주시	철금동	364-1	사무실(1층)	콘터이너	46.5㎡	충주시 금평대로 397, 103동 702호 (안림동, 웰지APT)	양재화			
145	충주시	철금동	364-1	사무실(2층)	콘터이너	33㎡	충주시 금평대로 397, 103동 702호 (안림동, 웰지APT)	양재화			
146	충주시	철금동	364-1	화장실	조립식판넬	10.5㎡	충주시 금평대로 397, 103동 702호 (안림동, 웰지APT)	양재화			
147	충주시	철금동	364-1	가죽	철파이프	46.5㎡	충주시 금평대로 397, 103동 702호 (안림동, 웰지APT)	양재화			
148	충주시	철금동	364-1	천막	철파이프	4.5㎡	충주시 금평대로 397, 103동 702호 (안림동, 웰지APT)	양재화			
149	충주시	철금동	364-1	상수도		1식	충주시 금평대로 397, 103동 702호 (안림동, 웰지APT)	양재화			
150	충주시	철금동	364-1	경화조		1식	충주시 금평대로 397, 103동 702호 (안림동, 웰지APT)	양재화			
151	충주시	철금동	364-1	바닥포장	색석	413㎡	충주시 금평대로 397, 103동 702호 (안림동, 웰지APT)	양재화			
152	충주시	철금동	364-1	철계단		1식	충주시 금평대로 397, 103동 702호 (안림동, 웰지APT)	양재화			
153	충주시	철금동	126-1	하우스	비비아하우스	88㎡	충주시 칠금동 380-3	권승세			
154	충주시	철금동	126-1	참고	경양철구조	180㎡	충주시 칠금동 380-3	권승세			

사용또는수용할지장물관계인조서

【금정사거리~세계무술공원간도시계획도로개설공사】

일련 번호	시군구	동리	편의지번	용건의종류	구조및규격	수량면 적	소유자		성명	관계인		비고
							주소	주소		성명	주소	
155	충주시	철금동	126-1	바닥포장	콘크리트	30㎡	충주시 철금동 380-3	관승세	관승세			
156	충주시	철금동	126-1	시설이전비		1식	충주시 철금동 380-3	관승세	관승세			
157	충주시	철금동	130-8	회장실	이동식	1식	충주시 철지9길 27	관영중	관영중			
158	충주시	철금동	130-8	하우스	비닐하우스	34㎡	충주시 철지9길 27	관영중	관영중			
159	충주시	철금동	130-8	하우스	비닐하우스	12.3㎡	충주시 철지9길 27	관영중	관영중			
160	충주시	철금동	130-8	하우스	비닐하우스	27.5㎡	충주시 철지9길 27	관영중	관영중			
161	충주시	철금동	130-8	바닥포장	비닐포장	80.6㎡	충주시 철지9길 27	관영중	관영중			
162	충주시	철금동	130-8	창고	콘테이너	18㎡	충주시 철지9길 27	관영중	관영중			
163	충주시	철금동	130-8	관경	소형	1식	충주시 철지9길 27	관영중	관영중			
164	충주시	철금동	130-8	관경	중형	1식	충주시 철지9길 27	관영중	관영중			
165	충주시	철금동	130-8	철나루		4주	충주시 철지9길 27	관영중	관영중			
166	충주시	철금동	130-8	복숭아		2주	충주시 철지9길 27	관영중	관영중			
167	충주시	철금동	130-8	감나무		12주	충주시 철지9길 27	관영중	관영중			
168	충주시	철금동	130-8	황개나무		2주	충주시 철지9길 27	관영중	관영중			
169	충주시	철금동	130-8	살구나무		1주	충주시 철지9길 27	관영중	관영중			
170	충주시	철금동	130-8	매실나무		1주	충주시 철지9길 27	관영중	관영중			
171	충주시	철금동	130-8	오기피		2주	충주시 철지9길 27	관영중	관영중			
172	충주시	철금동	130-8	은행나무		1주	충주시 철지9길 27	관영중	관영중			
173	충주시	철금동	130-8	밤나무		6주	충주시 철지9길 27	관영중	관영중			
174	충주시	철금동	122-2	하우스	비닐하우스	30㎡	충주시 철지9길 8	이종구	이종구			
175	충주시	철금동	122-2	하우스	비닐하우스	37.8㎡	충주시 철지9길 8	이종구	이종구			
176	충주시	철금동	122-2	하우스	비닐하우스	39㎡	충주시 철지9길 8	이종구	이종구			
177	충주시	철금동	122-2	관경		1식	충주시 철지9길 8	이종구	이종구			
178	충주시	철금동	122-2	물탱크		2EA	충주시 철지9길 8	이종구	이종구			
179	충주시	철금동	121-2	하우스	비닐하우스	39.6㎡	충주시 철지9길 8	이종구	이종구			
180	충주시	철금동	131-6	하우스	비닐하우스	57.2㎡	충주시 철지9길 27	관영중	관영중			
181	충주시	철금동	131-6	하우스	비닐하우스	57.8㎡	충주시 철지9길 27	관영중	관영중			
182	충주시	철금동	131-6	대추나무		11주	충주시 철지9길 27	관영중	관영중			
183	충주시	철금동	131-5	하우스	비닐하우스	56.7㎡	충주시 철지9길 27	관영중	관영중			
184	충주시	철금동	131-5	하우스	비닐하우스	57.2㎡	충주시 철지9길 27	관영중	관영중			
185	충주시	철금동	137-21	하우스	비닐하우스	58.9㎡	충주시 금릉로 17-102동 1107호 (철금동, 삼일APT)	김병만	김병만			
186	충주시	철금동	137-21	하우스	비닐하우스	36.9㎡	충주시 금릉로 17-102동 1107호 (철금동, 삼일APT)	김병만	김병만			

사용 또는 수용할지 장물관계인 조서

【금정사거리~세계무술공원간도시계획도로개원공사】

일련 번호	시군구	용리	면적지번	용리의종류	구조외구적	수령면 적	소유자		성명	주소	관계인		비고
							주소	성명			성명	내용	
187	충주시	철금동	106-2	단풍나무		1주	충주시 금평로 17, 101동 907호 (철금동, 상원APT)	이영기					
188	충주시	철금동	106-2	소나무		2주	충주시 금평로 17, 101동 907호 (철금동, 상원APT)	이영기					
189	충주시	철금동	106-2	산주목		25주	충주시 금평로 17, 101동 907호 (철금동, 상원APT)	이영기					
190	충주시	철금동	106-2	등근주목		10주	충주시 금평로 17, 101동 907호 (철금동, 상원APT)	이영기					
191	충주시	철금동	106-2	후박나무		6주	충주시 금평로 17, 101동 907호 (철금동, 상원APT)	이영기					
192	충주시	철금동	106-2	신수유		9주	충주시 금평로 17, 101동 907호 (철금동, 상원APT)	이영기					
193	충주시	철금동	106-2	모과나무		1주	충주시 금평로 17, 101동 907호 (철금동, 상원APT)	이영기					
194	충주시	철금동	106-2	메타세콰이 어		22주	충주시 금평로 17, 101동 907호 (철금동, 상원APT)	이영기					
195	충주시	철금동	106-2	리나무		1주	충주시 금평로 17, 101동 907호 (철금동, 상원APT)	이영기					
196	충주시	철금동	364	영업권	주원상사	1식	충주시 연수동 북스타이트 102-702	연제봉					
197	충주시	철금동	364	영업시설		1식	충주시 연수동 북스타이트 102-702	연제봉					

제천시 고시 제2013-21호

토지 및 지장물의 세목고시

2012. 07. 13일 제천시 고시 제2012-75호로 도로구역결정(변경)고시된 "군도7호선 선형개량(입석재해위험지구 정비사업) " 사업에 편입되는 도로 구역내의 토지 및 물건에 대한 세목을 [공익사업을 위한 토지 등의 취득 및 보상에 관한 법] 제22조의 규정에 따라 다음과 같이 고시 합니다.

2013년 3월 15일
제 천 시 장

1. 사업의 종류 및 명칭 : 군도 7호선 선형개량(입석재해위험지구 정비사업)
2. 사업 시행자 : 제천시장
3. 사업 시행기간 : 2011. 07. 01 ~ 2013. 12. 31
4. 수용 또는 사용할 토지 및 물건의 세목조서 : 붙임참조

붙임 수용 또는 사용할 토지 및 지장물의 세목조서 1부.

수용 또는 사용할 토지의 세목조서

번호	소재지	지번(당초지번)	지 목	면적		토지소유자		관계인			비고
				공부상면적	권입면적	성명또는명칭	주 소	성명 또는 명칭	주 소	권리의종류및내용	
	합계			25,460	9,231						
1	송학 시곡	100-4 (100)	답	1,033	210	이명중	제천시 송학면 입석리236				
2	송학 입석	615-6 (615)	답	2,717	1,252	제천시	제천시 내토길 295				
3	"	615-7 (615-1)	답	3,401	620	제천시	제천시 내토길 295				
4	"	626-3 (626-1)	답	2,080	594	제천시	제천시 내토길 295				
5	송학 장곡	산40-7 (산40-6)	임	496	63	제천시	제천시 내토길 295				
6	송학 입석	325-4 (325-2)	장	3,147	105	주덕영산업	송학면 입석리 391	우리 은행	서울 중구 회현동1가 203(소공동지점)	근저당권 지상권	
7	"	326-13 (326-2)	대	905	602	주덕영산업	송학면 입석리 391	우리 은행	서울 중구 회현동1가 203(소공동지점)	근저당권 지상권	
8	"	326-14 (326-10)	대	38	26	주덕영산업	송학면 입석리 391	우리 은행	서울 중구 회현동1가 203(소공동지점)	근저당권 지상권	
9	"	326-15 (326-11)	장	6,562	600	주덕영산업	송학면 입석리 391	우리 은행	서울 중구 회현동1가 203(소공동지점)	근저당권 지상권	
10	"	688-13 (688-13)	하천	339	339	주덕영산업	송학면 입석리 391	우리 은행	서울 중구 회현동1가 203(소공동지점)	근저당권 지상권	
11	"	326-4 (326-4)	대	155	155	제천시	제천시 내토길 295				
12	"	326-5 (326-5)	대	169	169	제천시	제천시 내토길 295				
13	"	704-16 (704-16)	대	8	8	제천시	제천시 내토길 295				
14	"	326-6 (326-6)	대	60	60	제천시	제천시 내토길 295				
15	"	623 (623)	답	2,861	2,861	제천시	제천시 내토길 295				
16	"	626 (626)	답	1,489	1,489	제천시	제천시 내토길 295				
17	"	688-32 (688-32)	하천	78	78	제천시	제천시 내토길 295				

수용 또는 사용할 지장물의 세목조서

번호	소재지	지번 (당초지번)	물건의 종류	구조 및 규격	수량 면적 m2	토지소유자		관계인			비고	
						성명 또는 명칭	주 소	성명 또는 명칭	주 소	권리의 종류및 내용		
1	송학 입석	326-15 (326-11)	사무실(1층)		214.8	주)덕영 산업	송학면 입석리 391	우리 은행	서울 중구 회현동1가 203 (소공동지점)	근저당권 지상권		
			사무실(2층)		214.8							
			사무실(지하층)		169.7							
2			경비실		8.6							
3			관정		1식							
4			대문		1식							
5			담장	블록	100m							
6			연못	콘크리트	1식							
7			화단/침목		1식							
8			연산홍10m2, 주목8 주 측백2주, 홍단풍2주 향나무2주, 소나무1주 머루1주, 은향나무2주		1식		주)덕영 산업	송학면 입석리 391	우리 은행	서울 중구 회현동1가 203 (소공동지점)	근저당권 지상권	
9			차양/폴리카보네이트		1식							
10			가스탱크실		2.0m 2							
11			주택		75.75 m2							
12			보일러실		6m2							
13	창고		12m2									
14	콘크리트포장		705m2									

수용 또는 사용할 지장물의 세목조서

번호	소재지	지번 (당초지번)	물건의 종류	구조 및 규격	수량 면적 m2	토지소유자		관계인			비고
						성명 또는 명칭	주 소	성명 또는 명칭	주 소	권리의 종류및 내용	
15			사무실이전비용		1						
16	송학 입석	688-13 (688-13)	부속사	파이프 천막	30.33	주)덕영 산업	송학면 입석리 391	우리 은행	서울 중구 회현동1가 203 (소공동지점)	근저당권 지상권	
17			웬스		17.5						
18		326-13 (326-2)	홍단풍2주, 전나무1 주 향나무1주		1식						

청원군 고시 제2013-24호

청원 강내 군관리계획(지구단위계획) 결정(변경) 및 지형도면 고시

1. 청원군 강내면 태성리 217-1번지 일원의 지구단위계획[영보화학(주) 외 3개사]에 대하여 국토의 계획 및 이용에 관한 법률 제30조의 규정에 의거 아래와 같이 군관리계획(지구단위계획) 결정(변경) 고시하고,
2. 국토의 계획 및 이용에 관한 법률 제32조 제5항 및 토지이용규제기본법 제8조, 동법 시행령 제7조의 규정에 의거 지형도면 고시 합니다.
3. 관계도서를 청원군청 도시과(☎251-3605)에 비치하여 이해관계인에게 보입니다.

2013년 3월 15일
청 원 군 수

1. 군관리계획 결정(변경)조서

가. 지구단위계획구역 결정(변경)조서

구 분	도면 표시 번호	구 역 명	구역의 세 분	위 치	면적(㎡)	최초 결정일
기정	81	영보화학(주) 외 3개사 제2종지구단위계획구역	산업형	청원군 강내면 태성리 218-1번지 일원	258,797	2007.7.13 (충청북도고시 제2007-143호)
변경	81	영보화학(주) 외 3개사 지구단위계획구역	산업 유통형	청원군 강내면 태성리 217-1번지 일원	258,797	

○ 결정(변경) 사유서

도면 표시 번호	구 역 명	변 경 내 용	변 경 사 유
81	영보화학(주) 외 3개사	<ul style="list-style-type: none"> ○ 대표지번 변경 ○ 토지이용계획(획지) 변경 	<ul style="list-style-type: none"> • 구역 내 지번합병으로 인한 변경 • 공작물(무인차단기) 및 폐기물처리시설(재활용시설) 설치에 따른 변경

나. 지구단위계획 결정(변경)조서

1) 토지이용계획에 관한 결정(변경) 조서

구 분	기 정		변 경		
	면적(m ²)	구성비(%)	면적(m ²)	구성비(%)	
합 계	258,797	100.00	258,797	100.00	
공업용지	186,594	72.10	184,491	71.29	
공공시설용지	소 계	28,143	10.88	29,902	11.55
	도 로	26,160	10.11	26,039	10.06
	오수처리시설	800	0.31	800	0.31
	변전실	1,183	0.46	1,183	0.46
	폐기물처리시설	-	-	1,880	0.72
녹지용지	소 계	44,060	17.02	44,404	17.16
	녹 지	39,791	15.37	40,135	15.51
	휴식공간	4,269	1.65	4,269	1.65

2) 가구 및 획지의 규모와 구성에 관한 군관리계획 결정(변경) 조서

도면 번호	가구 번호	구분	면 적(m ²)		위 치	획 지				비 고
			당 초	변 경		면적(m ²)				
						당초	변경			
-	1BL	계	258,797	258,797	청원군 강내면 태성리 217-1 번지 일원			258,797	258,797	
		공업 용지	186,594	184,491		A-1	A-1	92,460	92,460	
						A-2	A-2	5,067	5,141	
						A-3	A-3	20,992	20,992	
						A-4	A-4	16,280	14,103	
						A-5	A-5	16,890	16,890	
						A-6	A-6	16,057	16,057	
						A-7	A-7	18,848	18,848	
		공공 시설 용지	28,143	29,902		C-1	C-1	26,160	26,039	
						C-2	C-2	800	800	
						C-3	C-3	1,183	1,183	
						-	C-4	-	1,880	
		녹지 용지	44,060	44,404		D-1	D-1	38,520	38,864	
						D-2	D-2	1,271	1,271	
						D-3	D-3	3,210	3,210	
						D-4	D-4	1,059	1,059	

3) 건축물에 대한 용도·건폐율·용적률·높이에 관한 결정(변경) 조서

도면 번호	위 치 (획지번호)	구 분	계획내용	
			당 초	변 경
-	A-1, A-2, A-3, A-4 A-5, A-6, A-7 (공업용지)	용 도	·지정용도 : 산업집적활성화 및 공장설립에 관한 법률 제2조제1호에 의한 공장 및 그 부대시설 ·불허용도 : 지정용도 이외의 용도	·지정용도 : 산업집적활성화 및 공장설립에 관한 법률 제2조제1호에 의한 공장 및 그 부대시설 ·불허용도 : 지정용도 이외의 용도
		건폐율	60%	60%
		용적률	150%	150%
		높 이	5층, 20m 이하	5층, 20m 이하
		색 채	·주변과 조화를 고려하여 도시경 관에 적합한 색채로 유도	·주변과 조화를 고려하여 도시경 관에 적합한 색채로 유도
	C-1, C-2, C-3, C-4 (공공시설 용지)	용 도	·지정용도 : 도로, 오수처리시설, 발전기실, 경비실 등 ·불허용도 : 지정용도 이외의 용도	·지정용도 : 도로, 오수처리시설, 발전기실, 경비실, 폐기물처리 시설(재활용시설) 등 ·불허용도 : 지정용도 이외의 용도
		건폐율	40%	40%
		용적률	100%	100%
		높 이	3층, 15m 이하	3층, 15m 이하
	D-1, D-2, D-3, D-4 (녹지용지)	용 도	·지정용도 : 녹지(법면, 조경녹지 및 휴식공간) ·불허용도 : 지정용도 이외의 용도	·지정용도 : 녹지(법면, 조경녹지 및 휴식공간) ·불허용도 : 지정용도 이외의 용도
색 채		·주변과 조화를 고려하여 도시경 관에 적합한 색채로 유도	·주변과 조화를 고려하여 도시경 관에 적합한 색채로 유도	

4) 기타 사항에 관한 군관리계획 결정(변경) 조서(변경없음)

도면 번호	위 치 (가구번호)	구 분	계획내용
-	1BL	차량 진·출입 허용구간	·지구단위계획결정도에서 별도 정하지 않고 전체 구간 내 에서 차량 진·출입 허용

2. 군관리계획 지형도면(변경) 승인고시 : 상기 결정(변경)조서와 같음.

3. 군관리계획 결정(변경)도 및 지형도면고시도 : 도보게재 생략(청원군 도시과 비치)

보은군 고시 제2013-15호

보은 군관리계획(공공문화체육시설:학교) 결정(변경) 및 지형도면고시

보은군 삼승면 내망리 653번지 일원의 속리산중학교 기숙사 증축을 위한 군관리계획(공공문화체육시설:학교) 결정(변경)에 대하여 「국토의 계획 및 이용에 관한 법률」 제30조 및 「충청북도 사무의 위임 조례」 제2조의 규정에 의거 아래와 같이 결정(변경) 고시하고, 동법 제32조 제5항 및 「토지이용규제기본법」 제8조 및 동법시행령 제7조의 규정에 의거 지형도면 고시합니다.

2013년 3월 15일
보 은 군 수

1. 보은 군관리계획(공공문화체육시설 : 학교) 결정(변경)조서 및 사유서

▣ 학교결정 조서

구분	도면표시 번호	시설명	시설의 세분	위 치	면 적(m ²)			최초 결정일	비고
					기정	변경	변경후		
신설	㉔	속리산 중학교	중학교	삼승면 내망리 653번지 일원	-	37,918	37,918	-	-

▣ 결정(변경) 사유서

도면표시번호	시 설 명	변경내용	변경사유
㉔	속리산 중학교	- 위치 : 삼승면 내망리 653번지 일원 - 면적 : 37,918m ²	기 사용중인 학교시설에 대한 체계 적인 관리 및 수용 학생수의 증가로 인한 기숙사의 추가 확보를 위하여 군계획시설(학교)로 결정하고자 함

2. 군관리계획 결정 및 지형도면 승인 조서 : 상기 결정조서와 같음.
3. 군관리계획 결정(변경)도(1/5,000) 및 지형도면 승인 고시도(1/1,200) : 보은군청 지역개발과 비치.
4. 「토지이용규제 기본법」 제8조 제2항에 따른 지형도면 등은 KLIS탐재 및 토지이용정보시스템(<http://luris.moct.go.kr>)에서 열람.
5. 관계도서를 보은군청 지역개발과에 비치하고 토지소유자 및 이해관계인에게 보입니다.

옥천군 고시 제2013-16호

옥천 군관리계획(용도지역, 공원 및 조성계획) 결정(변경) 지형도면 고시

옥천 군관리계획(용도지역, 공원 및 조성계획) 결정사항에 대하여 「국토의 계획 및 이용에 관한 법률」 제32조 및 「토지이용규제 기본법」 제8조 규정에 의하여 지형도면 고시합니다.

2013년 3월 15일

옥 천 군 수

1. 군관리계획 결정(변경)조서

가. 용도지역 결정(변경)조서 및 사유서

○ 용도지역 결정(변경) 조서

구 분	면 적 (㎡)			구성비 (%)	비고	
	기 정	변 경	변경후			
총 계	537,106,066	-	537,106,066	100		
계	54,707,315	-	54,707,315	10.2		
도시 지역	주거 지역	소 계	4,246,774	감) 2,436	4,244,338	0.8
		제1종일반주거지역	701,035	감) 5,634	695,401	0.1
		제2종일반주거지역	3,411,529	증) 3,198	3,414,727	0.6
		제3종일반주거지역	-	-	-	-
		준주거지역	134,210	-	134,210	0
	상업 지역	소 계	413,341	-	413,341	0.1
		일반상업지역	413,341	-	413,341	0.1
	공업 지역	소 계	2,102,871	-	2,102,871	0.4
		일반공업지역	2,034,284	-	2,034,284	0.4
		준공업지역	68,587	-	68,587	0
	녹지 지역	소 계	47,944,329	증) 2,436	47,946,765	8.9
		자연녹지지역	45,294,357	증) 13,297	45,307,654	8.4
		생산녹지지역	2,509,652	감) 10,861	2,498,791	0.5
		보전녹지지역	140,320	-	140,320	0
관리 지역	소 계	132,128,300	-	132,128,300	24.6	
	보전관리지역	81,262,653	-	81,262,653	15.1	
	생산관리지역	9,494,094	-	9,494,094	1.8	
	계획관리지역	41,371,553	-	41,371,553	7.7	
	농림지역	229,501,230	-	229,501,230	42.7	
자연환경보전지역	120,769,221	-	120,769,221	22.5		

▪ 변경 사유서

도면 표시 번호	위치	용도지역		면적 (㎡)	용적률 (%)	결정(변경)사유
		기정	변경			
1	상계리 10-4 번지일원	제1종 일반주거지역	자연녹지지역	5,332	100% 이하	◦ 시비문학공원 조성과 도로신설 및 주거지역 정형화에 따른 용도지역 변경
2	죽향리 244번지일원	제2종 일반주거지역	자연녹지지역	150	100% 이하	◦ 도로신설과 용도지역 설정기준에 따른 변경
3	죽향리 244번지일원	자연녹지지역	제2종 일반주거지역	8	250% 이하	◦ 도로선형변경과 용도지역 설정기준에 따른 변경
4	죽향리 17-2 번지일원	제2종 일반주거지역	자연녹지지역	184	100% 이하	◦ 도로선형변경과 용도지역 설정기준에 따른 변경
5	상계리 17번지일원	자연녹지지역	제2종 일반주거지역	373	250% 이하	◦ 주거지역 정형화 및 용도지역 설정 기준에 따 른 변경
6	상계리 10-4 번지일원	제1종 일반주거지역	제2종 일반주거지역	2,560	250% 이하	◦ 도로신설과 주거지역 정형화에 따른 변경
7	하계리 2-4번지일원	제1종 일반주거지역	자연녹지지역	1,951	100% 이하	◦ 육영수 생가 및 지역활성화를 위한 주차장 조 성에 따른 토지이용의 현실화를 위한 용도지 역 변경
8	하계리 5-7번지일원	제1종 일반주거지역	제2종 일반주거지역	591	250% 이하	◦ 주거지역 정형화와 용도지역 설정기준에 따른 변경
9	하계리 4-3번지일원	생산녹지지역	자연녹지지역	6,308	100% 이하	◦ 육영수 생가 및 지역활성화를 위한 주차장 조 성에 따른 토지이용의 현실화를 위한 용도지 역 변경
10	상계리 4번지일원	제1종 일반주거지역	자연녹지지역	593	100% 이하	◦ 시비문학공원 조성 및 현 지형에 부합하는 용 도지역 변경
11	하계리 1-1번지일원	생산녹지지역	제1종 일반주거지역	4,553	200% 이하	◦ 도로신설과 용도지역설정기준에 따른 변경
12	교동리 308-2 번지일원	자연녹지지역	제1종 일반주거지역	840	200% 이하	◦ 도로신설과 용도지역설정기준에 따른 변경

나. 군계획시설 결정조서 및 사유서

○ 군계획시설(공원) 결정 조서

구분	도면 표시 번호	공원명	시설의 세분	위 치	면 적(m ²)			최 초 결정일	비고
					기 정	변 경	변경후		
신설	39	시비문학 공원	문화 공원	상계리 2번지 일원	-	증39,696	39,696	-	-

▪ 결정 사유서

도면 표시 번호	공원명	결 정 내 용	결 정 사유	비고
39	시비 문학공원	신설 (면적: 0m ² →39,696m ²)	<ul style="list-style-type: none"> ◦ 정지용의 대표시인“향수”를 테마로한 소도읍 육성사업의 중심 문화공원으로 ◦ 주변 관광자원과 연계한 문화체험과 교육활용공간을 제공하기 위하여 공원 신설 결정 	-

2. 공원조성계획 결정조서

가. 공원조성계획 총괄표

구 분	면 적(m ²)	구성비(%)	비 고
계	39,696.0	100.0	
시설부지	9,915	25.0	
녹 지	29,781	75.0	

나. 세부시설 결정조서

구분	시설명	시설 번호	부지면적 (m ²)	시설면적 (m ²)	건축물			비고
					규모	바닥면적	연면적	
계			39,696.0	39,696.0	-	-	-	
기 반 시 설	소계		4,683.0	4,683.0	-	-	-	
	도로		3,843.0	3,843.0	-	-	-	도로세부시설 별첨 (21노선, 1,576m)
	진입광장	가	840.0	840.0	-	-	-	
	주진입광장	가-1	294.0	294.0	-	-	-	
	부진입광장	가-2	422.0	422.0	-	-	-	원형플랜터 5기
	부진입광장	가-3	124.0	124.0	-	-	-	

구분	시설명	시설번호	부지면적 (㎡)	시설면적 (㎡)	건축물			비고
					규모	바닥면적	연면적	
조경 시설	소계		3,986.0	3,986.0	-	-	-	
	초화원	나	763.0	763.0	-	-	-	
	야생초화원	나-1	388.0	388.0	-	-	-	
	오감정원	나-2	333.0	333.0	-	-	-	
	방향식물원	나-3	42.0	42.0	-	-	-	
	허브식물원	다	488.0	488.0	-	-	-	
	토피아리정원	라	1,490.0	1,490.0	-	-	-	토피아리
	은하수광장	마	346.0	346.0	-	-	-	
	실개천	바	409.0	409.0	-	-	-	
휴양 시설	잔디마당	사	490.0	490.0	-	-	-	
	소계		592.0	592.0	-	-	-	
	쉼터	아	248.0	248.0	-	-	-	
	쉼터-1	아-1	61.0	61.0	-	-	-	
	쉼터-2	아-2	80.0	80.0	-	-	-	
	쉼터-3	아-3	107.0	107.0	-	-	-	
	휴게시설	자	136.0	136.0	-	-	-	파고라
교양 시설	테크쉼터	차	208.0	208.0	-	-	-	
	소계		353.0	353.0	-	-	-	
편의 시설	야외스텐드	카	353.0	353.0	-	-	-	
	소계		301.0	301.0	-	-	-	
	주차장	타	227.0	227.0	-	-	-	
녹지	전망대	파	74.0	74.0	-	-	-	정자
	소계		29,781.0	29,781.0	-	-	-	
녹지	녹지		29,781.0	29,781.0	-	-	-	

※ 도로 세부시설

• 총괄표

구분	노선(개소)	폭원(m)	연장(m)	면적(㎡)	비고
계	21		1,576.0	3,843.0	
소로	4	3.0~7.0	227.0	956.0	
산책로	17	1.5~3.0	1,349.0	2,887.0	

• 도로조서

구분	등급	류별	번호	폭원(m)	연장(m)	면적(m)	기능	기점	종점	비고
계					1,576.0	3,843.0		-	-	
소로(4개소) 소계				3.0~7.0	227.0	956.0		-	-	
신설	소로	3	1	4.0~7.0	121.5	607.5	진입로	진입광장	은하수광장	
신설	소로	3	2	4.0	20.0	80.0	진입로	소로3-1	은하수광장	
신설	소로	3	3	4.0~5.0	8.0	36.0	진입로	소로3-1	소로3-2	
신설	소로	3	4	1.5~3.0	77.5	232.5	진입로	소로3-143	-	
산책로(17개소) 소계				1.5~3.0	1,349.0	2,887.0		-	-	
신설	산책로		1	3.0	196.0	588.0	연결로	소로3-1	산책로2	
신설	산책로		2	3.0	377.0	1,131.0	연결로	소로3-1	산책로1	
신설	산책로		3	2.0	8.0	16.0	연결로	소로3-1	주차장	
신설	산책로		4	1.5	30.0	45.0	연결로	진입광장	소로3-1	
신설	산책로		5	1.5	38.0	57.0	연결로	소로3-1	소로3-1	
신설	산책로		6	1.5	62.0	93.0	연결로	소로3-1	산책로2	
신설	산책로		7	1.5	40.0	60.0	연결로	중로 1-3	쉼터-1	
신설	산책로		8	1.5	128.0	192.0	연결로	쉼터-2	쉼터-1	
신설	산책로		9	1.5	71.0	106.5	연결로	쉼터-3	산책로2	
신설	산책로		10	1.5	14.0	21.0	연결로	산책로2	전망대	
신설	산책로		11	1.5	25.0	37.5	연결로	산책로2	전망대	
신설	산책로		12	1.5	29.0	43.5	연결로	부진입광장1	산책로2	
신설	산책로		13	1.5	61.0	91.5	연결로	산책로14	부진입광장2	
신설	산책로		14	1.5	66.0	99.0	연결로	소로3-143	산책로2	
신설	산책로		15	1.5	46.0	69.0	연결로	부진입광장2	산책로17	
신설	산책로		16	1.5	41.0	61.5	연결로	산책로14	소로3-4	
신설	산책로		17	1.5	117.0	175.5	연결로	쉼터-3	쉼터-2	

3. 군 관리계획 결정 및 지형도면 승인 조서 : 상기 결정조서와 같음
4. 군관리계획 결정(변경)도 및 지형도면 승인 고시도 : 게재생략
5. 「토지이용규제기본법」 제8조 제2항에 따른 지형도면등은 KLIS탐재 및 토지이용정보시스템(<http://luris.moct.go.kr>)에서 열람.
6. 관계도서를 옥천군청 도시건축과(043-730-3552)에 비치하고 토지소유자 및 이해관계인에게 보입니다. 끝.

진천군 고시 제2013-39호

진천 군관리계획 결정 및 지형도면 고시

충청북도 진천군 광혜원면 죽현리 195-16번지 일원 내 군관리계획(지구 단위계획구역 및 계획)에 대하여 「국토의 계획 및 이용에 관한 법률」 제30조, 제32조 및 같은법 시행령 제25조, 제27조의 규정과 「토지이용규제기본법」 제8조 제2항 및 같은법 시행령 제7조, 충청북도 사무위임조례 제2조의 규정에 의거 군관리계획 결정 및 지형도면을 고시합니다.

2013년 3월 15일
진 천 군 수

1. 군관리계획 결정조서

가. 용도지역 결정조서

구 분	면 적(m ²)			구성비 (%)	비 고
	기 정	변 경	변경 후		
합 계	63,245		63,245	100	
관리지역	소 계	63,245	63,245	100	
	보전관리지역				
	생산관리지역				
	계획관리지역	63,245		63,245	100
농 립 지 역					

나. 용도지구 결정조서

1) 개발진흥지구

구 분	도면 표시 번호	지 구 명	지구의 세 분	위 치	제한내용	면적(m ²)	최 결 정 일	비 고
신 설	①	개발진흥 지구	산 업 유통형	광혜원면 죽현리 195-16번지 일원	층수:4층이하 높이:15m이하	63,245	-	

• 결정사유서

도면 표시 번호	지 구 명	결 정 내 용	결 정 사 유
①	개발진흥지구	- 위치 : 광혜원면 죽현리 195-16번지 일원 - 면적 : 63,245m ²	◦계류장 건축과 폐수처리장 등 환경시설개선을 위하여 토지를 지구단위계획 구역 및 계획으로 결정하여 체계적·계획적으로 개발 또는 관리하기 위함.

다. 용도구역 결정조서
 - 해당사항 없음 -

라. 지구단위계획구역 결정조서

구분	도면 표시 번호	구역명	위 치	면 적(m ²)			최 초 결정일	비고
				기 정	변 경	변경후		
신설	①	지구단위 계획구역 (산업유통형)	광혜원면 죽현리 195-16번지 일원	-	증)63,245	63,245	-	

• 결정사유서

구분	도면 표시 번호	위 치	면 적(m ²)	결정(변경)사유
신설	①	광혜원면 죽현리 195-16번지 일원	63,245	◦계류장 건축과 폐수처리장 등 환경시설개선을 위 하여 토지를 지구단위계획구역 및 계획으로 결정하 여 체계적계획적으로 개발 또는 관리하기 위함

2. 지구단위계획에 대한 군관리계획 결정조서

1) 토지이용계획 및 건축계획
 - 토지이용계획

구 분		면 적(m ²)	구성비(%)	비 고
공 업 용 지	건축부지	38,600.0	61.03	
	도로부지	6,938.0	10.97	
공공시설용지	폐수처리장	4,090.0	6.47	
	주 차 장	1,405.0	2.22	
	소 계	12,433.0	19.66	
	합 계	63,245.0	100.00	
녹 지 용 지	완충녹지	10,631.0	16.81	
	법면녹지	1,581.0	2.50	
	소 계	12,212.0	19.31	
합 계		63,245.0	100.00	

- 건축계획

구 분			단위	건축면적 (㎡)	연 면 적 (㎡)	비고
동별	층별	용 도				
주1	1층	공장동	㎡	4,195.50	4,195.50	
주2	1층	식당동	㎡	216.00	216.00	
주3	1층	폐기물처리장	㎡	527.42	527.42	
주4	지1층	기계실	㎡		53.60	
	지1층	펌프실	㎡		124.20	
	1층	육가공공장	㎡	2,666.01	2,666.01	
	2층	육가공공장	㎡		2,027.31	
	3층	육가공공장	㎡		1,361.45	
	1층	계 류 장	㎡	757.00	757.00	
합 계			㎡	8,361.93	11,928.49	

2) 기반시설의 배치와 규모에 관한 군관리계획 결정조서
- 해당사항 없음 -

3) 가구및획지의 규모와 조성에관한 지구단위계획결정조서

도면 번호	가구 번호	면 적 (㎡)	획 지				비고
			위 치	획지번호	면적(㎡)	용지계획	
①	1BL	63,245	진천군 광혜원면 죽현리 195-16번지 일원	A-1	16,800	건축용지	공업용지
				A-2	16,300	건축용지	
				A-3	5,500	건축용지	
				소계	38,600		
				B-1	6,938	도 로	공공시설 용 지
				B-2	4,090	폐수처리장	
				B-3	1,405	주 차 장	
				소계	12,433		
				C-1	6,999	완충녹지	녹지용지
				C-2	1,920	완충녹지	
				C-3	1,712	완충녹지	
				C-4	1,581	법면녹지	
				소계	12,212		
				계		63,245	

4) 건축물에 대한 용도·건폐율·용적률·높이 등에 관한 지구단위계획 결정조서

도면 번호	위 치	구 분	계 획 내 용
건축물등 에 관한 결정조	A-1~A-3 (공업용지)	용 도	· 허용용도 - 산업직접활성화 및 공장설립에 관한 법률에 의한 공장 및 부대시설 · 불허용도 : 지정용도 이외의 용도
		건폐율	· 60% 이하
		용적률	· 150% 이하
		높 이	· 4층 이하, 15m 이하
		색 채	· 주변과 조화를 고려하여 도시경관에 적합한 색채로 유도
	B-2 (공공시설용지)	용 도	· 허용용도 - 산업집적활성화 및 공장설립에 관한 법률 제 2조 1호에 의한 공장 및 그 부대시설 중 오·폐수처리장 등 · 불허용도 : 지정용도 이외의 용도
		건폐율	· 60% 이하
		용적률	· 120% 이하
		높 이	· 4층 이하, 15m 이하
		색 채	· 주변과 조화를 고려하여 도시경관에 적합한 색채로 유도

5) 교통처리계획

구 분	지점	개 선 방 안
주변가로 및 교 차 로	①	○사업지 진출입구와 국도17호선의 교차로 기하구조 개선 - 교차로 규모 축소를 통해 차량간 상충 최소화 - 사업지 진출 차량 정지선 조정을 통한 운전자 시야확보 및 인근부지 (오릿대식당) 원활한 차량 진입동선 제시
	②	○사업지 내부 교차부 운영방안제시 - 사업지 남측 도로와 주변부지 진입 교차부 기하구조 제시
	③	- 사업지 내부 신설도로 교차부 기하구조 제시
		○사업지내부 도로 차로운영방안 제시(보도폭 2.0m, 차로폭 양방 8.0m 확보)
진출·입 동 선	④	○사업지 진입부 방역시스템 위치이동을 통한 사업지 진입차량의 대기공간 확보 L=45m
	-	○사업지 내부 주요 교차로 각각부 회전반경 R=8.0m이상 확보

구 분	지점	개 선 방 안
대중교통 및 보행	-	<ul style="list-style-type: none"> ○ 사업지내 편측보도 설치 B=2.0m ○ 보행단절 지점 횡단보도 설치(3개소)
주 차 시 설		<ul style="list-style-type: none"> ○ 부설주차장 확보 및 공장시설별 적정한 주차운영계획 수립 - 계획주차면수 : 120면 - 법정(34면)대비 : 352.9% - 주차수요(105면,2013년)대비 : 114.3% - 장애인 주차면수 6면 확보(계획주차의 5.0%) - 확장형 주차 28면 확보(계획주차의 23.3%) - 대형차량 주차 20면 확보(계획주차의 16.67%)
교통안전 및 기 타		<ul style="list-style-type: none"> ○ 교통안전시설물 설치 - 반사경 설치 : 10개소(사업지 외부 : 1개소, 사업지 내부 : 9개소) - 사업지 진출·입 굴곡부 야간시인성 확보를 위해 델리네이터 설치 : 10개소 - 차량의 불법유턴 방지를 위해 국도 17호선 상에 차로 규제봉 설치(1.5m 간격, 21EA) - 진출·입 차량의 교통안전을 위해 사업지 내·외부에 교통안전표지 및 노면표지 설치 - 사업지 안내표지판 설치 : 3개소 - 주차안내표지판 설치 : 3개소 - 이미지 험프설치 : 1개소 - 제한속도(30km 이하) 표지판 설치 : 8개소 - 고원식 교차로 시공 : 1개소

3. 군관리계획 결정 및 지형도면 승인도서(1/5,000, 1/1,200)

- 진천군청 지역개발건축과에 비치

4. 관계도서를 진천군청 지역개발건축과(☎043-539-3702)에 비치하고 토지소유자 및 이해관계인에게 보입니다.

진천군 고시 제2013-40호

진천 군관리계획 변경결정 고시

충청북도 진천군 이월면 사곡리 1174-44번지 일원에 진천 군관리계획 변경결정에 대하여 「국토의 계획 및 이용에 관한 법률」 제30조 및 같은법 시행령 제25조, 충청북도 사무위임조례 제2조의 규정에 의거 진천 군관리 계획 변경결정 고시합니다.

2013년 3월 15일
진 천 군 수

1. 목 적 : 진천 군관리계획 변경결정고시
2. 위 치 : 충북 진천군 이월면 사곡리 1174-44번지 일원
3. 군관리계획 변경결정조서
 - 가. 용도지역 결정변경 조서
 - 해당사항 없음 -

- 나. 용도지구 변경결정조서
 - 1) 개발진흥지구

구분	도면표시번호	지구명	지세구분	위 치	제한내용	면적(m ²)	최 초 결정일	비고
기정	①	개발진흥지구	산 업 유통형	이월면 사곡리 1174-44번지일원	-층수: 4층이하 -높이:18m이하	82,128	2011.4.8	

- 다. 용도구역 결정(변경) 조서
 - 해당사항 없음 -

- 라. 지구단위계획구역 변경결정조서

도면표시번호	구역명	구역의세분	위 치	면 적(m ²)			최 초 결정일	비고
				기정	변경	변경후		
①	지구단위계획구역	산업유통형	이월면 사곡리 1174-44번지일원	82,128	-	82,128	2011.4.8	

4. 지구단위계획 변경결정조서

가. 토지이용계획 및 건축계획

- 토지이용계획변경

구 분	면 적(m ²)			구성비(%)	비 고
	기 정	변 경	변경 후		
공 업 용 지	57,518	-	57,518	70.03	
공공시설 용지	9,683	-	9,683	11.79	
녹 지 용 지	14,927	-	14,927	18.18	
합 계	82,128		82,128	100.00	

- 건축계획변경

구분	용 도		층별	건축면적(m ²)		연면적(m ²)		비고
				기정	변경	기정	변경	
(주)현진	1-1	공 장	1층	2,389.0	2,389.0	2,389.0	2,389.0	
	1-2	창 고	1층	3,147.0	3,147.0	3,147.0	3,147.0	
	소 계			5,536.0	5,536.0	5,536.0	5,536.0	
케이디 페트로(주)	2-1	공 장	1층	576.0	576.0	576.0	576.0	
	2-2	사무실	1층	120.0	120.0	120.0	120.0	
		사무실	2층	0	0	120.0	120.0	
	2-3	보일러실	1층	133.0	133.0	133.0	133.0	
소 계			829.0	829.0	949.0	949.0		
(주)미래&캡텍 1공장	3-1	공 장	1층	108.0	108.0	108.0	108.0	
	3-2	저장소	1층	394.0	394.0	394.0	394.0	
	3-3	저장소	1층	144.0	144.0	144.0	144.0	
	3-4	저장소	1층	144.0	144.0	144.0	144.0	
	3-5	저장소	1층	144.0	144.0	144.0	144.0	
	3-6	공 장	1층	525.0	525.0	525.0	525.0	
	3-7	사무실,식당	1층	312.0	312.0	312.0	312.0	
		사무실,숙소	2층			240.0	240.0	
	3-8	창 고	1층	432.0	432.0	432.0	432.0	
소 계			2,203.0	2,203.0	2,443.0	2,443.0		
(주)오션 메디	4-1	공 장	1층	1,500.0	1,500.0	1,500.0	1,500.0	
	4-2	창 고	1층	1,157.0	1,157.0	1,157.0	1,157.0	
	소 계			2,657.0	2,657.0	2,657.0	2,657.0	
(주)진웅 에어시스	5-1	공 장	1층	2,239.0	2,239.0	2,239.0	2,239.0	
	5-2	창 고	1층	1,881.0	1,881.0	1,881.0	1,881.0	
	소 계			4,120.0	4,120.0	4,120.0	4,120.0	
(주)진웅 테크놀러지	6-1	공 장	1층	3,977.0	1,400.0	3,977.0	1,400.0	
	6-2	창 고	1층	1,730.0	700.0	1,730.0	700.0	
	소 계			5,707.0	2,100.0	5,707.0	2,100.0	
(주)미래&캡텍 2공장	7-1	공 장	1층		675.0		675.0	
	7-2	공 장	1층		200.0		200.0	
	7-3	창 고	1층		375.0		375.0	
	7-4	사무실,식당	1층		216.0		216.0	
		사무실	2층				216.0	
		사무실,숙소	3층				216.0	
	7-5	저장소	1층		144.0		144.0	
	7-6	저장소	1층		144.0		144.0	
7-7	저장소	1층		144.0		144.0		
소 계				1,898.0		1,444.0		
합 계			21,052.0	19,343.0	21,412.0	20,135.0		

나. 기반시설의 배치와 규모에 관한 군관리계획 변경결정조서

■ 도로 변경결정조서(군계획시설)

구분	규 모				기능	연장 (m)	기점	종점	사용형태	주 요 경과지	최 초 결정일	비고
	등급	류별	번호	폭원 (m)								
기정	중로	3	2	12	국지 도로	187 (3,229m)	사곡리 895-10	사곡리 1174-65	일반도로	-	2011.4.8	구역 내 진입로

다. 가구및획지의 규모와 조성에 관한 지구단위계획 변경결정조서

도면표시 번호	가구 번호	가구면적	획 지				용지계획	
			위 치	획지번호		면 적(m ²)		
				기정	변경	기정		변경
가구 및 획지 결정도	1BL	82,128m ²	이월면 사곡리 1174-44번지 일원	A-1	A-1	10,850	10,850	공업용지
				A-2	A-2	5,924	5,924	
				A-3	A-3	6,365	6,365	
				A-4	A-4	7,058	7,058	
				A-5	A-5	15,558	15,558	
				A-6	A-6	11,763	5,571	
					A-7		6,192	
				소계	소계	57,518	57,518	공공시설 용 지
				B-1	B-1	8,607	8,607	
				B-2	B-2	676	676	
				B-3	B-3	400	400	
				소계	소계	9,683	9,683	녹지용지
				C-1	C-1	14,927	14,927	
				소계	소계	14,937	14,937	
총 계		82,128m ²		10획지	11획지	82,128	82,128	

라. 건축물에 대한 용도·건폐율·용적률·높이 등에 관한 군관리계획 변경결정조서

도면표시 번호	위치(획지번호)		구 분	계획내용		
	기정	변경				
건축물등 에 관한 결정도	A-1,A-2, A-3,A-4, A-5,A-6 (공업 용지)	A-1,A-2, A-3,A-4, A-5,A-6, A-7 (공업 용지)	용 도	<ul style="list-style-type: none"> 지정용도 : 산업집적활성화 및 공장설립에 관한 법률 제2조 1호에 의한 공장 및 그 부대시설 불허용도 : 지정용도 이외의 용도 		
			건폐율	60%		
			용적률	150%		
			높 이	4층 ,18M		
			색 채	주변과 조화를 고려하여 자연경관에 적합한 색채로 유도		
			B-2 B-3 (공공시설 용지)	B-2, B-3 (공공시설 용지)	용 도	<ul style="list-style-type: none"> 지정용도 : 공공시설 및 침전조 불허용도 : 지정용도 이외의 용도
					건폐율	40%
	용적률	100%				
	높 이	3층 , 18M				
	색 채	주변과 조화를 고려하여 자연경관에 적합한 색채로 유도				

5. 군계획시설(도로) 변경결정조서

1) 도로 변경결정조서

구분	규 모				기능	연장 (m)	기점	종점	사용 형태	주요 경과지	최초 결정일	비고
	등급	류별	번호	폭원 (m)								
기정	중로	3	2	12	국지 도로	187 3,229m'	사곡리 895-10	사곡리 1174-65	일반도로	-	2011.4.8.	구역내 진입로

6. 군관리계획 변경결정도서 : 진천군청 지역개발건축과에 비치

7. 관계도서를 진천군청 지역개발건축과(☎043-539-3702)에 비치하고 토지소유자 및 이해관계인에게 보입니다.

괴산군 고시 제2013-22호

군계획시설(도로:중로1-2호, 중로2-1호)사업 실시계획인가 고시

괴산 군계획시설(도로:중로1-2호, 중로2-1호)사업 실시계획인가에 대하여 「국토의 계획 및 이용에 관한 법률」 제88조 및 같은 법 시행령 제97조에 따라 아래와 같이 실시계획인가하고 같은 법 제91조 및 같은 법 제100조에 따라 인가내용을 고시 합니다.

2013년 3월 15일
괴 산 군 수

군계획시설(도로:중로1-2호)사업

1. 사업의 종류와 명칭

- 종 류 : 군계획시설(도로:중로1-2호)사업
- 명 칭 : 괴산대교~서부교차로간 도로개설공사

2. 사업의 위치 : 괴산군 괴산읍 동부리 453-3번지~서부리 산23-12번지 일원

3. 사 업 규 모 : 도로개설 L=1,950m, B=20.0m

4. 사업시행자

- 주 소 : 괴산군 괴산읍 임격정로 90(서부리 125)
- 성 명 : 괴산군수(지역개발실장)

5. 사업의 착수 및 준공예정일 : 실시계획인가일 ~ 2014. 12. 31.

6. 수용 또는 사용할 토지 또는 건물의 소재지·지번·지목 및 면적, 소유권과 소유권 외의 권리의 명세 및 그 소유자·권리자의 성명·주소 : 따로 붙임

7. 기타 : 관련서류는 괴산군청 지역개발실에 비치하고 있으며, 소유자 및 이해관계인의 의견이 있을 경우 열람기간 내에 의견서를 제출할 수 있습니다.

수용 또는 사용할 토지의 소재지 · 지번 · 지목 및 소유권 이외의 권리명세서

공사명 : 과산대교 ~ 서부교차로간 도로개설 공사

일련 번호	소재지		지번	지목	공부상 지적	편 면 적	토지소유자		관계인			비고
	읍	리					성명	주소	성명	주소	관리관계	
1	과산	동부	762	도	1,755	46	국	건설부				
2	과산	동부	778	구	347	49	국	농림부				
3	과산	동부	781	도	873	88	국	건설부				
4	과산	동부	451-4	도	175	169	송권이					
5	과산	동부	451-8	도	274	269	임유복					
6	과산	동부	449-5	도	50	50	국	건설부				
7	과산	동부	449-4	도	215	212	이운교	586				
8	과산	동부	782	구	436	69	국	농림부				
9	과산	동부	441-17	도	212	209	박진근					
10	과산	동부	783	도	631	181	국	건설부				
11	과산	동부	441-16	도	218	218	조익환	441				
12	과산	동부	441-15	도	47	45	조익환					
13	과산	동부	441-10	도	249	247	국	건설부				
14	과산	동부	751-1	천	235,337	1,072	국	건설부				
15	과산	동부	439-2	도	722	699	김진욱	451				

수용 또는 사용할 토지의 소재지·지번·지목 및 소유권 이외의 권리명세서

공시명 : 괴산대교 ~ 서부교차로간 도로개설 공사

일련 번호	소재지		지 번	지 목	공부상 지 적	면 적	토 지 소 유 자		관 계 인			비 고
	읍	리					성 명	주 소	성 명	주 소	성 명	
16	괴산	동부	438-6	도	658	545	금미출이	456				
17	괴산	동부	438-8	도	248	247	금미출이	456				
18	괴산	동부	438-3	도	413	71	이규철					
19	괴산	동부	438-9	도	350	350	금미출이	456				
20	괴산	동부	437-3	도	1,375	1200	국	괴산군				
21	괴산	서부	816-1	천	61,608	2102	국	건설부				
22	괴산	서부	157-27	도	170	143	심정섭	인천 부평 760				
23	괴산	서부	157-10	도	277	277	심정섭	인천 부평 760				
24	괴산	서부	157-11	천	40	38	심정섭	인천 부평 760				
25	괴산	서부	93-6	도	1,392	113	국	괴산군				
26	괴산	서부	712-5	도	240	161	국	건설부				
27	괴산	서부	154-9	도	45	45	국	괴산군				
28	괴산	서부	154-3	천	231	63	국	괴산군				
29	괴산	서부	154-2	도	669	671	재단법인충청 북도향교재단	청주 대성 55				
30	괴산	서부	712-1	도	11,459	8997	국	건설부				

수용 또는 사용할 토지의 소재지·지번·지목 및 소유권 이외의 권리명세서

공사명 : 과산대교 ~ 서부교차로간 도로개설 공사

일련 번호	소재지		지번	지목	공부상 지적	면적	토지소유자		관계인			비고
	읍	리					성명	주소	성명	주소	관리관계	
31	과산	서부	158-4	도	466	408	제단법인충청 북도향교재단	청주 대성 55				
32	과산	서부	149-17	답	680	97	국	건설교통부				
33	과산	서부	139-3	도	617	617	국	충청북도				
34	과산	서부	150-18	답	139	52	국	건설교통부				
35	과산	서부	150-2	도	129	129	백완기	청안 장암 28				
36	과산	서부	150-19	답	122	80	국	건설교통부				
37	과산	서부	150-15	답	91	64	황현영외인	가경동1189형식1차아파트 103-1103				
38	과산	서부	151-1	도	3	3	민일호					
39	과산	서부	150-17	답	32	20	국	건설교통부				
40	과산	서부	151-2	진	25	25	국	건설교통부				
41	과산	서부	834-1	답	22	16	국	농림수신부				
42	과산	서부	834	구	29	28	국	농림수신부				
43	과산	서부	664-8	답	326	274	국	건설교통부				
44	과산	서부	140-2	도	7	7	국	충청북도				
45	과산	서부	664	채	7,824	53	국	과산군				

수용 또는 사용할 토지의 소재지·지번·지목 및 소유권 이외의 권리명세서

공사명 : 괴산대교 ~ 서부교차로간 도로개설 공사

일련 번호	소재지		지번	지목	공부상 지적	편 면	적 적	토지소유자		관계인			비고
	읍	리						성명	주소	성명	주소	관리관계	
46	괴산	서부	664-7	도	1	1	1	국	괴산군				
47	괴산	서부	664-6	도	406	2	2	국	괴산군				
48	괴산	서부	866	도	935	535	535	국	농림수산부				
49	괴산	서부	662-1	도	253	204	204	국	괴산군				
50	괴산	서부	661	체	5,831	39	39	국	괴산군				
51	괴산	서부	663-2	답	492	315	315	국	건설교통부				
52	괴산	서부	140-1	도	467	368	368	국	충청북도				
53	괴산	서부	750-18	도	155	34	34	국	괴산군				
54	괴산	서부	750-16	도	66	18	18	국	괴산군				
55	괴산	서부	750-15	도	7	1	1	유영규					
56	괴산	서부	749-2	도	235	59	59	국	충청북도				
57	괴산	서부	724-4	도	152	21	21	국	충청북도				
58	괴산	서부	841	구	5,313	126	126	국	농림부				
59	괴산	서부	704-4	전	83	7	7	국	건설교통부				
60	괴산	서부	705-4	전	111	82	82	국	건설교통부				

수용 또는 사용할 토지의 소재지 · 지번 · 지목 및 소유권 이외의 권리명세서

공사명 : 괴산대교 ~ 서부교차로간 도로개설 공사

일련 번호	소재지		지번	지목	공부상 지적	편 면 적	토지소유자		성명	관계인			비고	
	읍 리	소재지					성명	주소		주 소	성명	주소		관리관계
61	괴산	서부	701-2	전	3,558	150	국	괴산군						
62	괴산	서부	700-5	전	63	63	국	건설교통부						
63	괴산	서부	700-2	전	1,005	18	국	괴산군						
64	괴산	서부	699-7	전	113	113	이관호	749						
65	괴산	서부	699-2	전	2,623	104	이관호	749	괴산농협	괴산군 괴산읍 동부리 667-15			근저당권설정	
66	괴산	서부	690-10	도	131	29	양완식	서울강동구문촌동170-1주공아파트 110-504						
67	괴산	서부	690-2	전	907	98	지진숙	괴산읍 괴산읍 서부리 688-2	괴산농협	괴산군 괴산읍 동부리 667-15			근저당권설정	
68	괴산	서부	690-6	도	6,167	4,168	국	건설부						
69	괴산	서부	690-16	도	1,068	546	국	건설교통부						
70	괴산	서부	690-12	도	1,225	58	국	건설교통부						
71	괴산	서부	691-1	전	1,121	121	송병주	음성 원남 보용 79						
72	괴산	서부	692-8	도	506	348	국	건설교통부						
73	괴산	서부	692-9	창	427	21	김진석	괴산읍 괴산읍 서부리 757-1	충북인삼 협동조합	증평읍 증평읍 송산리 73-1			지상권 설정	
74	괴산	동부	453-3	도	377	377	김용직							
75	괴산	동부	451-6	도	46	46	구연수							

수용 또는 사용할 토지의 소재지 · 지번 · 지목 및 소유권 이외의 권리명세서

공사명 : 괴산대교 ~ 서부교차로간 도로개설 공사

일련 번호	소재지		지번	지목	공부상 지적	면적	토지소유자		성명	관계인		비고
	읍	리					성명	주소		성명	주소	
76	괴산	동부	450-3	도	750	741	이우현	경성 익선 55				
77	괴산	동부	449-6	도	53	53	박영래	441				
78	괴산	동부	441-31	도	1	1	국	괴산군				
79	괴산	동부	441-24	대	105	13	국	괴산군				
80	괴산	동부	441-30	도	13	13	박진군					
81	괴산	동부	441-8	대	43	43	조익환	441				
82	괴산	동부	441-29	도	13	13	조익환	441				
83	괴산	동부	441-25	대	56	4	국	괴산군				
84	괴산	동부	441-28	도	3	3	조익환					
85	괴산	동부	441-26	대	80	4	국	괴산군				
86	괴산	동부	441-19	도	7	7	김만달					
87	괴산	동부	441-27	도	12	1	국	건설부				
88	괴산	동부	441-20	도	133	128	김성옥					
89	괴산	동부	438-1	진	13	1	금미출이	456				
90	괴산	동부	442-2	도	40	40	인두신					

수용 또는 사용할 토지의 소재지 · 지번 · 지목 및 소유권 이외의 권리명세서

공사명 : 괴산대교 ~ 서부교차로간 도로개설 공사

일련 번호	소재지		지번	지목	공부상 지적	면적	토지소유자			관계인			비고	
	읍	리					성명	주소	성명	주소	성명	주소		
91	괴산	동부	442-1	임	6,919	39	국		괴산군					
92	괴산	동부	438-4	대	3	3	금미출이		456					
93	괴산	동부	438-5	전	17	6	금미출이		456					
94	괴산	동부	437-2	림	9,385	1469	국		괴산군					
95	괴산	서부	832	도	575	65	국		건설부					
96	괴산	서부	157-35	대	48	15	이문화		154					
97	괴산	서부	157-33	대	29	3	이병철		서부 154					
98	괴산	서부	154-1	대	5,012	191	재단법인충청 북도향교재단		충청북도 청주시 상당구 대성 동 55					
99	괴산	서부	158-1	대	145	33	재단법인충청 북도향교재단		충청북도 청주시 상당구 대성 동 55					
100	괴산	서부	159-10	대	434	63	신창민		경기도 과천시 문원동 115-221					
101	괴산	서부	159-4	도	866	842	신대후							
102	괴산	서부	159-9	도	168	16	국		괴산군					
103	괴산	서부	153-2	도	10	10	김봉길							
104	괴산	서부	149-18	도	101	29	국		괴산군					
105	괴산	서부	149-3	도	661	661	이금재							

수용 또는 사용할 토지의 소재지·지번·지목 및 소유권 이외의 권리명세서

공사명 : 괴산대교 ~ 서부교차로간 도로개설 공사

일련 번호	소재지		지번	지목	공부상 지적	면적	토지소유자		성명	관계인		비고
	읍	리					성명	주소		성명	주소	
106	괴산	서부	149-1	대	410	104	이용희	149-1				
107	괴산	서부	150-1	답	70	70	국	괴산군				
108	괴산	서부	150-9	대	11	11	국	괴산군				
109	괴산	서부	150-3	도	142	142	국	괴산군				
110	괴산	서부	150-12	도	15	15	국	괴산군				
111	괴산	서부	152-2	도	7	7	재단법인충청 북도향교재단	충청북도 정주시 상당구 대성 동 55				
112	괴산	서부	132-2	도	36	36	이영규외2인	서부리 300	신희옥	서부리 131		공유자
113	괴산	서부	125	대	23,485	1,154	국	괴산군				
114	괴산	서부	136-2	도	23	23	민일호					
115	괴산	서부	138-8	전	530	237	국	괴산군				
116	괴산	서부	139-1	도	556	556	국	괴산군				
117	괴산	서부	751	대	3,423	441	국	괴산군				
118	괴산	서부	751-6	대	264	24	국	괴산군				
119	괴산	서부	752-7	대	653	329	국	충청북도				
120	괴산	서부	750-28	도	320	320	국	충청북도				

수용 또는 사용할 토지의 소재지·지번·지목 및 소유권 이외의 권리명세서

공시명 : 괴산대교 ~ 서부교차로간 도로개설 공사

일련 번호	소재지		지번	지목	공부상 지적	면적	임 적	토지소유자		성명	관계인		비고
	읍	리						성명	주소		주 소	관리관계	
121	괴산	서부	750-30	전	1,695	283		노창호	서울 영등포구 영등포동3가 23-8				
122	괴산	서부	750-26	도	531	531		국	괴산군				
123	괴산	서부	750-5	답	834	225		이영인외5인	증평군 증평읍 청신로 73	이병진	청주시 상당구 수동 10-13	공유자	
124	괴산	서부	723-5	대	129	55		조현식	충주시 교현동 665-5	이혜자	괴산읍 읍내로2길 70-2	공유자	
125	괴산	서부	723-4	대	229	63		성기만	서부리 722	이병도	괴산군 소수면 소수로1길 38-7	공유자	
126	괴산	서부	724-3	대	28	28		유영계	경상부 증로구 청성정 39-1	이병익	청주시 상당구 용암동 45-44	공유자	
127	괴산	서부	723-1	대	636	5		배수월	청주 우암 229-1	이영혜	청주시 흥덕구 수곡동 32-5	공유자	
128	괴산	서부	724-1	답	237	173		배수월	청주 우암 229-1				
129	괴산	서부	719-8	진	790	91		김동국	678-1				
130	괴산	서부	718-9	대	26	26		이기성	52				
131	괴산	서부	719-1	진	579	55		김동국	서부리 722	괴산농업 협동조합	괴산군 괴산읍 동부리 667-15		근저당권설정
132	괴산	서부	718-8	진	21	21		김경화	722				
133	괴산	서부	719-12	진	244	73		김병환	충청북도 괴산군 괴산읍 동부 리 698-12				
134	괴산	서부	718-7	진	25	25		이귀형	721				
135	괴산	서부	718-15	도	51	51		이상복	131				

수용 또는 사용할 토지의 소재지·지번·지목 및 소유권 이외의 권리명세서

공사명 : 괴산대교 ~ 서부교차로간 도로개설 공사

일련 번호	소재지		지번	지목	공부상 지적	편 면 적	토지소유자		관계인			비고
	읍 리	소재지					성명	주소	성명	주소	관리관계	
136	괴산	서부	718-10	도	43	43	국	건설부				
137	괴산	서부	718-6	전	14	14	국	괴산군				
138	괴산	서부	719-3	전	790	790	국	괴산군				
139	괴산	서부	719-9	전	229	66	임용석	719-4				
140	괴산	서부	718-5	도	96	96	국	건설부				
141	괴산	서부	719-5	전	694	76	성기선	719-4				
142	괴산	서부	718-4	도	86	86	국	건설부				
143	괴산	서부	719-6	대	1,269	110	대한지적공사	서울 영등포구 여의도동 45				
144	괴산	서부	719-14	전	30	13	국	괴산군				
145	괴산	서부	718-3	도	179	179	국	건설부				
146	괴산	서부	719-7	전	198	33	정인숙외1인	평택시 신장동 274-229	정연숙	평택시 세교동 443-27	공유자	
147	괴산	서부	718-2	도	179	154	국	건설부				
148	괴산	서부	717-1	전	1,066	157	정인숙외1인	평택시 신장동 274-229	정연숙	평택시 세교동 443-27	공유자	
149	괴산	서부	717-2	전	1,613	25	정인숙외1인	평택시 신장동 274-229	정연숙	평택시 세교동 443-27	공유자	
150	괴산	서부	716-1	주	1,378		강필남	충주시 상당구 올량동 1180 삼성A 106-702				

수용 또는 사용할 토지의 소재지·지번·지목 및 소유권 이외의 권리명세서

공사명 : 과산대교 ~ 서부교차로간 도로개설 공사

일련 번호	소재지		지번	지목	공부상 지적 면적	면적	토지소유자		성명	관계인		비고
	읍	리					성명	주소		주 소	주 소	
151	과산	서부	718-1	주	75	52	강필남	청주시 상당구 옥광동 1180 삼성A 106-702				
152	과산	서부	714-3	답	1,995	295	장석수	과산군 과산을 서부리 711-7				
153	과산	서부	707-1	전	90	45	이현숙	과산군 과산을 서부리 701-1				
154	과산	서부	701-1	대	738	133	이현숙	과산군 과산을 서부리 701-1				
155	과산	서부	700-1	전	175	67	이현숙	과산군 과산을 서부리 701-1				
156	과산	서부	699-1	잡	186	54	이관호	749				
157	과산	서부	699-3	잡	298	95	이관호	749				
158	과산	서부	690-1	잡	185	5	이관호	749				
159	과산	서부	690-3	대	109	56	임용석	719-4				
160	과산	서부	690-15	잡	220	4	수진마을회	132-3	이문호	과산을 서부리 757	대표자	
161	과산	서부	694	대	107	20	조용구	101				
162	과산	서부	695-5	임	4,000	39	조용진	청주시 상당구 옥암동418 가좌마을부영A502-304	국민은행	서울특별시 중구 남대문로2가19-1(올광동지점)	근저당권설정	
163	과산	서부	693-2	전	32	32	임용석	과산군 과산을 서부리 719-4	국민은행		지상권설정	
164	과산	서부	산23-12	도	147	111	함광남	이천시 부발읍 죽명리 515-7				
165	과산	서부	692-1	전	1,919	99	김철원	775				

수용 또는 사용할 토지의 소재지·지번·지목 및 소유권 이외의 권리명세서

공사명 : 괴산대교 ~ 서부교차로간 도로개설 공사

일련 번호	소재지		지 번	지 목	공부상 지 적	면 적	토 지 소 유 자		성 명	관 계 인		비 고
	읍	리					성 명	주 소		성 명	주 소	
166	괴산	서부	692-5	도	345	345	김철원	775				
167	괴산	서부	692-3	진	1,597	3	성기선	괴산군 괴산을 서부리 719-4				
168	괴산	서부	249-2	도	139	139	송순명					
169	괴산	서부	211	대	289	69	임경민	괴산군 괴산을 동부리 551	농인침동조 함중영희	서울 중구 충정로1가 75(괴산군지부)		근저당권설정
170	괴산	서부	210-2	대	14	14	국	괴산군				
171	괴산	서부	210-8	대	20	20	국	괴산군				
172	괴산	서부	207-24	대	9	9	국	괴산군				
173	괴산	서부	210-7	대	61	61	국	괴산군				
174	괴산	서부	211-2	대	36	36	국	괴산군				
175	괴산	서부	209-3	대	6	2	국	괴산군				
176	괴산	서부	208-4	대	61	18	국	괴산군				
177	괴산	서부	208-1	대	311	9	박순길	괴산읍 읍내로 15길 45-4				
178	괴산	서부	207-3	도	406	30	국	괴산군				
179	괴산	서부	207-23	대	157	140	조영철	괴산군 괴산읍 읍내로 15길 47-6				
180	괴산	서부	817	도	2,586	697	국	건설부				

수용 또는 이용할 토지의 소재지 · 지번 · 지목 및 소유권 이외의 권리명세서

공사명 : 괴산대학교 ~ 서부교차로간 도로개설 공사

일련 번호	소재지		지 번	지 목	공 부 상 지 적	면 적	토 지 소 유 자			관 계 인			비 고
	읍	리					성 명	주 소	성 명	주 소	성 명	주 소	
181	괴산	서부	207-22	대	117	53	육순희	괴산군 괴산을 서부리 207-8					
182	괴산	서부	207-1	천	118	32	국	충청북도					
183	괴산	서부	207-17	도	620	424	국	괴산군					
184	괴산	서부	207-19	도	227	13	국	괴산군					
185	괴산	서부	212-2	도	73	24	송순영	154					
186	괴산	서부	214-2	도	7	3	송순영	154					
187	괴산	서부	207-15	도	114	114	국	괴산군					
188	괴산	서부	215-3	도	40	40	박춘삼						
189	괴산	서부	216-4	도	106	17	국	괴산군					
190	괴산	서부	216-2	도	179	38	국	건설부					
191	괴산	서부	216-5	도	92	46	국	건설부					
192	괴산	서부	216-3	도	149	40	국	건설부					
193	괴산	서부	217-10	도	6	6	국	건설부					
194	괴산	서부	217-6	도	15	15	국	건설부					
195	괴산	서부	217-3	도	41	41	국	건설부					

□ **군계획시설(도로:중로2-1호)사업**

1. 사업의 종류와 명칭

- 종 류 : 군계획시설(도로:중로2-1호)사업
- 명 칭 : 명덕초등학교~종합운동장간 도로개설공사

2. 사업의 위치 : 괴산군 괴산읍 서부리 626번지~340-5번지 일원

3. 사업 규모 : 도로개설 L=737.3m, B=12.0~15.0m

4. 사업시행자

- 주 소 : 괴산군 괴산읍 임꺽정로 90(서부리 125)
- 성 명 : 괴산군수(지역개발실장)

5. 사업의 착수 및 준공예정일 : 실시계획인가일 ~ 2014. 12. 31.

6. 수용 또는 사용할 토지 또는 건물의 소재지·지번·지목 및 면적, 소유권과 소유권 외의 권리의 명세 및 그 소유자·권리자의 성명·주소 : 따로 붙임

7. 기타 : 관련서류는 괴산군청 지역개발실에 비치하고 있으며, 소유자 및 이해관계인의 의견이 있을 경우 열람기간 내에 의견서를 제출할 수 있습니다.

수용 또는 사용할 토지의 소유자 및 이해관계인 조서

일련번호	토지소재지			지목	지적	편입면적	소유자		소유권이외의 권리		비고
	군/면	동/리	번지				주소	성명	기타권리	성명	
1	괴산	서부	626	전	1,255	24	충북 괴산군 괴산을 읍내로4길 19-10	김경분			
2	괴산	서부	343	답	3,207	1,364	충북 괴산군 괴산을 읍내로2길 65-16	경미숙			
3	괴산	서부	340-3	전	2,793	1,539	충북 괴산군 괴산을 동부리 630	전인수			
4	괴산	서부	630	전	1,303	404	충북 괴산군 괴산을 읍내로2길 48	전진수			
5	괴산	서부	631-2	전	4,187	305	고양시 일산구 탄현동 121 큰마을현대아파트 116-2004	홍균			
6	괴산	서부	631-3	전	246	246	서울시 마포구 합정동 366-5	민태식			
7	괴산	서부	631-1	전	698	239	괴산군 연풍면 임석길 16	정기용			
8	괴산	서부	636	전	1,455	902	경기도 성남시 분당구 정자동 112 한솔마을 504-1002	권태순			
9	괴산	서부	185	전	149	149		백인봉			
10	괴산	서부	637	전	856	500	대구시 수성구 범어동 271-16	권태진			
11	괴산	서부	188-6	대	86	42	충청북도교육감	국			
12	괴산	서부	328	전	1,560	1,341	괴산군 연풍면 임석길 16	정기용			
13	괴산	서부	329	전	2,390	2,288	괴산군 연풍면 임석길 16	정기용			
14	괴산	서부	330	전	698	698	괴산군 서부리 읍내로 11길 54	김진철			
15	괴산	서부	331	전	367	16	동부리 660-3	이대섭			
16	괴산	서부	340-1	구	413	13	서울 제동 17	심상희			
17	괴산	서부	340-2	전	1,759	770	290-14	김명순			
18	괴산	서부	340-5	전	1,136	290	충북 괴산군 괴산을 동부리 630	전인수			

음성군 고시 제2013-33호

군관리계획(개발진흥지구, 지구단위계획) 결정(변경) 및 지형도면 고시

충청북도 음성군 삼성면 덕정리 39-10번지 일원에 대한 군관리계획(개발진흥지구, 지구단위계획) 결정(변경)에 대하여 「국토의 계획 및 이용에 관한 법률」 제30조 및 같은법 시행령 제25조 규정에 의한 군관리계획 결정 고시와 「국토의 계획 및 이용에 관한 법률」 제32조 및 같은법 시행령 제27조 규정과 「토지 이용규제 기본법」 제8조 규정에 의거 군관리계획 결정에 의한 지형도면을 고시합니다.

2013년 3월 15일
음 성 군 수

1. 목 적 : 군관리계획(개발진흥지구, 지구단위계획) 결정(변경) 및 지형도면 고시
2. 위 치 : 음성군 삼성면 덕정리 39-10번지 일원
3. 군관리계획(개발진흥지구, 지구단위계획) 결정(변경) 내용

구 분	지구단위계획			비 고
	기 정	변 경	변 경 후	
위 치	삼성면 덕정리 39-10번지 일원	삼성면 덕정리 39-10번지 일원	삼성면 덕정리 39-10번지 일원	
구역면적	20,565㎡	증)16,628㎡	37,193㎡	
구 역 의 세 분	산업형	산업유통형	산업유통형	

4. 열람장소 : 관련도서를 음성군청 도시건축과(043-871-3543)에 비치하고 일반인에게 보입니다.
5. 군관리계획(개발진흥지구,지구단위계획) 결정(변경)조서 : 계속

■ 군 관리계획 결정(변경)조서

1. 용도지역 결정(변경)조서 및 사유서 : 변경없음

2. 용도지구 결정(변경)조서 및 사유서

2-1. 개발진흥지구 결정(변경) 조서

구분	도면 표시 번호	지구명	지구의 세분	위치	제한 내용	면적 (㎡)	최 초 결정일	비고
기정	-	대화철강(주)	산업개발 진흥지구	음성군 삼성면 덕정리 39-10번지	-	20,565	2002.05.04	
변경	139	대화철강(주)	산업개발 진흥지구	음성군 삼성면 덕정리 39-10번지	-	37,193		

2-2. 개발진흥지구 결정(변경) 사유서

도면표시 번호	지구명	변경 내용	결정(변경) 사유
139	개발진흥지구	· 면적변경 : 20,565㎡ → 37,193㎡ (증 16,628㎡)	공장부지 증설을 위하여 면적을 변경하여 체계적이고 계획적으로 개발 및 관리하기 위함.

3. 지구단위계획 결정(변경)조서 및 사유서

3-1. 지구단위계획 결정(변경)조서

구분	도면 표시 번호	지구명	지구의 세분	위치	제한내용	면적 (㎡)	최 초 결정일	비고
기정	-	대화철강(주)	산업형	음성군 삼성면 덕정리 39-10번지 일원	건폐율:60% 용적률:200%	20,565	2002.05.04	
변경	139	대화철강(주)	산 업 유통형	음성군 삼성면 덕정리 39-10번지 일원	건폐율:60% 용적률:200%	37,193	-	

3-2. 결정(변경)사유서

도면 표시 번호	구역명	위치	변경내용	결정사유
139	대화철강(주) 지구단위 계획구역	음성군 삼성면 덕정리 39-10번지 일원	· 면적변경 : 20,565㎡ → 37,193㎡ (증 16,628㎡)	공장부지 증설을 위하여 면적을 변경하여 체계적이고 계획적으로 개발 및 관리 하기 위함.

4. 가구 및 획지의 규모와 조성에 관한 결정(변경)조서

도면 번호	가구번호		면적(㎡)		위치	획 지			비 고		
	기정	변경	기정	변경		면적(㎡)			획지번호		
						기정	변경	증·감	기정	변경	
139	-	-	20,565	37,193	음성군 삼성면 덕정리 39-10번지 일원	20,565	26,518	증5,953	-	-	공업용지
						-	5,229	증5,229	-	-	공공시설용지
						-	5,446	증5,446	-	-	녹지용지
합 계		20,565	37,193	-	20,565	37,193	증16,628	-	-	-	

5. 건축물에 대한 용도·건폐율·용적률·높이에 관한 결정(변경)조서

도면 표시 번호	위 치	구 분	계획내용	비고
139	음성군 삼성면 덕정리 39-10번지 일원	용 도	허용용도 : 공장 및 부대시설	-
		건폐율	60%이하	-
		용적률	200%이하	-
		높 이	4층 이하	-

6. 기타사항에 관한 군관리계획 결정조서 : 해당사항 없음

7. 군관리계획결정도 및 지형도면 : 도보게재 생략

충주시 공고 제2013-296호

충주 도시계획시설(중로2-32외 3,완충녹지)사업 실시계획인가를 위한 열람공고

충주시 봉방동 984번지 일원의 충주도시계획시설(중로2-32외 3개 노선, 완충녹지) 사업에 대하여, 「국토의 계획 및 이용에 관한 법률」 제86조, 제 88조 및 같은법 시행령 제96조, 제97조의 규정에 의하여 사업 시행자의 지정 및 실시계획을 인가 하고자, 「국토의 계획 및 이용에 관한 법률」 제90 조 및 같은법 시행령 제99조의 규정에 의거 주민의 의견을 듣기 위하여 아래와 같이 공고합니다.

2013년 3월 15일

충 주 시 장

1. 사업시행지의 위치

- 충주시 봉방동 984번지 일원

2. 사업의 종류 및 명칭

- 종류 : 충주 도시계획시설(도로, 완충녹지)사업
- 명칭 : 푸르지오아파트 신축공사에 따른 도시계획시설(도로, 완충녹지)사업

3. 사업면적 또는 규모

- 도로 : ① 중로2-32 L=379.0m , B=16.0m~18.0m
- ② 소로2-409 L=182.5m , B=9.0m
- ③ 소로1-69 L=142.6m , B=12.0m
- ④ 대로1-1 L=200.0m
- 완충녹지 : 2,594.21 m²

4. 사업시행자의 성명 및 주소

- 성 명 : 국제신탁(주) 대표이사 김 정 민
- 주 소 : 서울특별시 강남구 삼성동 142-43 삼성금융플라자 20층

5. 사업의 착수 및 준공예정일

- 실시계획인가일 ~ 2014. 12. 31

6. 수용 또는 사용할 토지 또는 건물의 소재지·지번·지목 및 면적, 소유권과 소유권외의 권리의 명세 및 그 소유자·권리자의 성명·주소 : 붙임참조**7. 열람의 일시 및 장소**

- 열람장소 : 충주시청 지역개발과
- 열람기간 : 2013. 3. 15. ~ 2013. 3. 31.

8. 기타 관련서류는 충주시청 지역개발과(☎850-6132)에 비치하고 토지소유자 및 이해관계인에게 보이고 있으니, 의견이 있으신 분은 열람기간 내에 의견서를 제출하여 주시기 바랍니다.

수용 또는 사용할 토지 또는 건물의 소재지·지번·지목 및 면적, 소유권과 소유권외의 권리의 명세 및 그 소유자·권리자의 성명·주소 (2)

공사명 : 푸르지오아파트 신축공사에 따른 도시계획시설(도로, 완충녹지)조성공사

원인 번호	토지 소재지		지목	지적 (m2)	공공시설면적				계	토지 소유자			소유권 이외의 권리			건물 및 지점물			소유권 이외의 권리	
	동	번			소로1-69	소로2-409	종로2-32	완충녹지		주 소	성 명	용 도	구 조	수 량	주 소	성 명	소유권 이외의 권리			
21	봉방	291-4	291-4	제	839.00		719.95	119.05	839.00			국(건설부)								
22	*	1028	1028	제	228.00		205.04	22.86	228.00			국(건설부)								
23	*	1027-2	1027-2	답	69.00		7.47	61.53	69.00			국(건설부) 주식회사								
24	*	286-19	286-19	제	91.00			91.00	91.00			국(건설부)								
25	*	779-17	779-17	도	1.00			1.00	1.00			국(건설부)								
26	*	286-13	286-13	답	42.00			42.00	42.00			박재익								
27	*	286-14	286-14	도	1,349.00			1,218.68	1,218.68			홍주시								
28	*	1025-2	1025-2	답	68.00			68.00	68.00			국(건설부) 주식회사								
29	*	779-12	779-12	도	44.00			16.11	16.11			국(건설부)								
30	*	273-3	273-3	도	2,515.00			463.40	463.40			홍주시								
31	*	991-5	991-5	도	29.00			29.00	29.00			국(농수산부)								
32	*	984	984	도	1,254.00			1,254.00	1,254.00			홍주시								
33	*	810	810	도	12,276.80			1,086.46	1,086.46			홍주시								
34	*	983	983	구	53.00			53.00	53.00			국(건설부)								
35	합계	247-1	247-1	대	14.00			2.27	2.27			홍주시								
36	합계	518-4	518-4	도	127.00			9.75	9.75			국(건설부)								
37	봉방	967	967	도	318.00			15.48	15.48			국(농수산부)								
38	합계	261-4	261-4	도	3,584.00			19.79	19.79			홍주시								
소 계					22,901.80	-	932.46	4,553.69	5,505.94											
누 계					92,937.80	187.60	1,443.79	6,031.62	9,248.74											

홍주시·동래구 220725 김영식

수용 또는 사용할 토지 또는 건물의 소재지·지번·지목 및 면적, 소유권과 소유권외의 권리의 명세 및 그 소유자·권리자의 성명·주소 (3)

공사업 : 푸르지오아파트 신축공사에 따른 도시계획시설(도로, 원형녹지)조성공사

일련 번호	토지 소재지		지역 (m2)	공공시설면적			토지 소유자			소유권 이외의 권리			건물 및 지장물			건물 및 지장물 소유자 이외의 권리
	동	원지번		필지번호	소로1-469	소로2-009	종로2-32	원형녹지	계	주소	성명	소유권 이외의 권리	용도	구조	수량	
38	월곡	261-4	261-4 도	3,584.00						충주시		용두재나루	14년생	2		
												마로니에나루	18년생	1		
												동나루	10년생	6		
												죽림가람비	10년생	1		
												공작단풍	10년생	1		
												옥단나루	15년생	1		
												소나루	15년생	24		
												범도화나루	30년생	1		
												박달기나루	10년생	1		
												옥관나루	18년생	1		
												소나루	40년생	8		
												경나루	6년생	5	충주시 마로니에길 202-27	김영식
												소나루	50년생	6		
												시정나루	4년생	20		
												회향막	4년생	47		
												배롱나루	12년생	3		
												능수화	8년생	1		
												오곡나루	22년생	1		
												옥관나루	10년생	2		
												단풍나루	14년생	1		
												주목나루	25년생	8		
												단풍나루	8년생	7		
												리인락	7년생	7		
소계				3,584.00	-	-	-	-	-							
누계				96,521.80	187.60	1,443.79	1,750.25	6,031.62	20.08	9,248.74						

수용 또는 사용할 토지 또는 건물의 소재지·지번·지목 및 면적, 소유권과 소유권외의 권리의 명세 및 그 소유자·권리자의 성명·주소 (4)

공시명 : 푸르지오아파트 신축공사에 따른 도시계획시설(도로,완충녹지)조성공사

일련 번호	토지 소재지 동 원지번	토지 소재지 관급지번	지목	지적 (m2)	공관·시설면적			소유권 이외의 권 리	건물 및 지장물			소유권 이외의 권 리		
					확거면적	소로1-69	소로2-409		도로2-32	완충녹지	계		용 도	구 조
38	합계 261-4	261-4	도	3,584.00					충주시					
										노린나루	15년생	1		
										면봉나루	12년생	10		
										은행나루	15년생	3		
										황나루	10년생	4		
										무궁화나루	12년생	4		
										사철나루	8년생	11		
										광명초나루	5년생	224		
										매화나루	5년생	1		
										신수유나루	20년생	2		
										목련나루	13년생	3		
										갯나루	15년생	1		
										꽃향나루	10년생	2	충주시 관내 2000여	김영석
										생강나루	12년생	1		
										연신홍	15년생	72		
										금송	35년생	1		
										소나무	60년생	5		
										소나무	90년생	1		
										해당화	8년생	12		
										반송	15년생	1		
										회향목	25년생	46		
										라일락	15년생	1		
										모래나루	40년생	1		
										생강나루	45년생	1		
	소 계			3,584.00	-	-	-	-						
	누 계			100,105.80	187.60	1,443.79	1,753.25	6,031.62	20.08	9,248.74				





제천시 공고 제2013-316호

공인 폐기 공고

제천시공인조례 제11조(공인의 폐기)의 규정에 의하여 아래와 같이 공인을 폐기하고 동 조례 제10조(공고)의 규정에 의거 공고합니다.

2013년 3월 15일
제 천 시 장

1. 폐기공인 인영 : 4개

공 인 명 칭	공 인 인 영	서체 및 규격	폐기사유
제천시장인(청전동통합민원사무전용1)-가로		한글전서체 3.0cm × 3.0cm 정방형	사용 만료
제천시장인(청전동통합민원사무전용1)-세로		한글전서체 3.0cm × 3.0cm 정방형	사용 만료
제천시청전동장인(통합민원사무전용1)-가로		한글전서체 2.4cm × 2.4cm 정방형	사용 만료
제천시청전동장인(통합민원사무전용1)-세로		한글전서체 2.4cm × 2.4cm 정방형	사용 만료

제천시 공고 제2013-317호


전자이미지공인 등록 공고

제천시공인조례 제7조(공인의 등록·재등록)의 규정에 의하여 아래와 같이 전자이미지공인을 등록하고 동 조례 제10조(공고)의 규정에 의거 공고합니다.

2013년 3월 15일

제천시장

1. 공인의 최초사용년월일 : 2013. 3. 11.
2. 등록공인 인영 : 1개

공인명칭	공인인영	규격	등록사유
제천시장인(보건 소민원사무전용)		3.0cm x 3.0cm	마약류유통관리시스 템 등록사용

옥천군 공고 제2013-211호

옥천 군계획시설(서대2근린공원)조성계획 결정(안) 열람·공고

충청북도 고시 제2009-321(2009.12.11)호로 군계획시설 결정된 서대2 근린공원 조성계획 수립을 위하여 「국토의계획및이용에관한법률」 제28조, 「도시공원및녹지에관한법률」 제16조의2 규정에 따라 주민의 의견을 청취하고자 아래와 같이 열람공고 합니다.

2013년 3월 15일
옥 천 군 수

- 1. 용도지역 결정(변경) 조서 : 변경 없음
- 2. 군계획시설 결정(변경) 조서 : 변경 없음

구분	도면 표시 번호	공원명	시설의 세분	위치	면적(㎡)			최초 결정일	비고
					기정	변경	변경후		
기정	1	서대2공원	근린공원	옥천읍 서대리 일원	57,421	-	57,421	충북고시 제2009-321호 (2009.12.11)	

3. 공원조성계획 결정조서

가. 공원조성계획 총괄표

구 분	면 적(M2)	구성비(%)	비 고
계	57,421.00	100.0	
시설면적	22,967.60	39.9	법정 - 공원면적 40%이하 (시설부지면적 / 공원면적)
운동시설면적	4,436.90	19.3	법정 - 시설면적 20%이하 (운동시설부지면적 / 시설면적)
녹 지	34,453.40	60.1	

나. 공원세부시설 현황

구 분	부지면적(m ²)	건축면적 (m ²)	비율 (%)	비 고
계	57,421.00	96.00	100.0	-
도로 및 광장	7,963.08		13.9	
편의시설	1,744.07		3.0	
운동시설	4,436.90		7.7	
유희시설	6,505.09		11.3	
휴양시설	2,222.46		3.9	
공원관리시설	96.00	96.00	0.1	
녹지 및 기타	34,453.40		60.1	

다. 공원세부시설 결정조서

시설 구분	도면표시 번호	시설명	위 치	부지면적(m ²)	건축면적(m ²)		비고
					바닥면적	연면적	
계				57,421.00	96.00	96.00	
시 설 지 계				22,967.60			
소 계				7,963.08			
도로 및 광장	1	도로	공원내 전지역	3,905.00			
	2	광장		4,058.08			
	2-1	소광장	금구리 104-22전	425.37			
	2-2	진입광장	금구리 104-22전	52.19			
	2-3	진입광장	마암리 16-16전	344.78			
	2-4	진입광장	마암리 산1-2임	11.8			
	2-5	진입광장	마암리 산1-12임	120.02			
	2-6	층흔탑	금구리 104-22전	70.87			
	2-7	층흔탑	금구리 산14-1임	236.82			
	2-8	층흔탑	마암리 산1-2임	34.06			
	2-9	썬큰광장	금구리 산14-2임	44.02			
	2-10	썬큰광장	금구리 산14-3임	124.86			
	2-11	썬큰광장	마암리 산1-22임	625.33			
	2-12	이음광장	금구리 102-3전	205.56			
	2-13	이음광장	금구리 103-4전	12.83			
	2-14	이음광장	금구리 산14-2임	585.80			
	2-15	이음광장	금구리 산14-3임	11.81			
	2-16	분수광장	금구리 102-3전	32.07			
	2-17	분수광장	금구리 산14-2임	477.61			
2-18	분수광장	금구리 산14-4임	45.05				
2-19	분수광장	마암리 산1-22임	597.23				

시설 구분	도면표시 번호	시설명	위 치	부지면적(㎡)	건축면적(㎡)		비고
					바닥면적	연면적	
편익 시설	소 계			1,744.07			
	3	주차장		1,744.07			
	3-1	주차장(충혼탑)	금구리 104-15전	0.56			
	3-2	주차장(충혼탑)	금구리 104-22전	486.04			
	3-3	주차장(충혼탑)	금구리 산13-14임	52.11			
	3-4	주차장(충혼탑)	마암리 16-16전	182.15			
	3-5	주차장	장야리 427-4과	1,018.52			
	3-6	주차장	장야리 427-9과	4.24			
	3-7	주차장	장야리 428-1전	0.06			
	3-8	주차장	장야리 산28-1임	0.39			
운동 시설	소 계			4,436.90			
	4	테니스장		3,348.9			
	4-1	테니스장	마암리 산1-22임	4.58			정구장 겸용
	4-2	테니스장	장야리 427-4과	45.65			정구장 겸용
	4-3	테니스장	장야리 427-7과	1,405.35			정구장 겸용
	4-4	테니스장	장야리 산28-1임	1,893.32			정구장 겸용
	5	족구장		1,088.0			
	5-1	족구장	금구리 102-3전	5.32			
	5-2	족구장	금구리 274도	10.74			
	5-3	족구장	금구리 산14-4임	7.73			
	5-4	족구장	마암리 산1-22임	295.70			
	5-5	족구장	장야리 442도	6.36			
	5-6	족구장	장야리 산28-1임	762.15			
유희 시설	소 계			6,505.09			
	6	숲체험 학습장		2,311.16			
	6-1	숲체험 학습장	마암리 41-4전	1,021.88			
	6-2	숲체험 학습장	마암리 41-11대	0.02			
	6-3	숲체험 학습장	마암리 41-12전	639.25			
	6-4	숲체험 학습장	마암리 산1-2임	449.35			
	6-5	숲체험 학습장	마암리 산1-22임	200.66			
	7	잔디마당		4,193.93			
	7-1	잔디마당	금구리 103-1전	257.78			
	7-2	잔디마당	금구리 103-4전	418.70			
	7-3	잔디마당	금구리 103-5전	179.18			
	7-4	잔디마당	금구리 103-6전	416.60			
	7-5	잔디마당	금구리 산14-1임	2,234.50			
7-6	잔디마당	금구리 산14-2임	687.17				

시설 구분	도면표시 번호	시설명	위 치	부지면적(㎡)	건축면적(㎡)		비고
					바닥면적	연면적	
휴게 시설	소 계			2,222.46			
	8	휴게소		2,222.46			
	8-1	휴게소1	마암리 산1-2입	42.84			
	8-2	휴게소2	마암리 43-25입	61.43			
	8-3	휴게소2	마암리 산1-22입	193.59			
	8-4	휴게소3	장야리 427-7과	49.88			
	8-5	휴게소4	금구리 103-4전	265.92			
	8-6	휴게소4	금구리 산14-2입	334.08			
	8-7	휴게소5	금구리 102-3전	55.97			
	8-8	휴게소5	금구리 산14-2입	202.49			
	8-9	휴게소5	금구리 산14-3입	12.95			
	8-10	휴게소5	마암리 산1-22입	25.59			
	8-11	휴게소6	금구리 102-3전	484.03			
	8-12	휴게소6	금구리 산14-2입	27.15			
	8-13	휴게소6	금구리 산14-4입	189.57			
	8-14	휴게소7	장야리 427-4과	78.27			
	8-15	휴게소7	장야리 산28-1입	144.10			
	8-16	휴게소8	장야리 427-4과	31.08			
8-17	휴게소8	장야리 427-5전	23.52				
공원 관리 시설	소 계			96.00			
	9	관리사무소		96.00	96.00	96.00	
	9-1	관리사무소	장야리 427-4과	19.26			
	9-2	관리사무소	장야리 427-5전	15.02			
	9-3	관리사무소	장야리 427-6전	29.38			
9-4	관리사무소	장야리 427-7과	32.34				
녹지 및 기타	소 계			34,453.40			
		녹지 및 기타		34,453.40			

라. 도로 세부시설 결정조서

1) 총괄표

구분	규 모			연장(m)	면적(㎡)	기능	비고
	류별	폭원(m)	노선수				
계	-	-	23	1,334	3,905		
소로	2~3	2~9	7	409	1,461	시설연결도로	
원로	-	2~6	16	925	2,444	시설연결도로	

2) 도로조서

등급	류별	번호	폭원 (m)	연장 (m)	면적 (㎡)	기능	기점	종점	비고
소계				1,334	3,905				
소로	3	1	5	84	423	특수도로	테니스 장 및 족구장	휴게소-7	보행자도로
소로	3	2	2.8	42	116	특수도로	휴게소-7	광장-5	보행자도로
소로	3	3	3.6	80	288	특수도로	원로 13	소로 2	보행자도로
소로	3	4	2	76	152	특수도로	광장-5	소로 7	보행자도로
소로	3	5	2.5	54	154	특수도로	원로 12	소로 6	보행자도로
소로	2	6	9	26	233	특수도로	광장-5	소로 7	보행자도로
소로	3	7	2	47	95	특수도로	소로 6	원로 7	보행자도로
원로	-	1	3	57	172	특수도로	대지경계	광장-1	보행자도로
원로	-	2	3	25	74	특수도로	원로 1	원로 3	보행자도로
원로	-	3	3	17	51	특수도로	원로 2	원로 5	보행자도로
원로	-	4	3	15	50	특수도로	주차장-1	광장-1	보행자도로
원로	-	5	2.9	25	72	특수도로	광장-1	충혼탑	보행자도로
원로	-	6	6	47	211	특수도로	대지경계	충혼탑	보행자도로
원로	-	7	2	232	477	특수도로	대지경계	광장-2	보행자도로
원로	-	8	2	46	100	특수도로	대지경계	원로 7	보행자도로
원로	-	9	2	2	4	특수도로	원로 7	숲체험학습장	보행자도로
원로	-	10	2	2	4	특수도로	원로 12	숲체험학습장	보행자도로
원로	-	11	2	2	4	특수도로	원로 12	숲체험학습장	보행자도로
원로	-	12	2	131	294	특수도로	원로 7	원로 13	보행자도로
원로	-	13	4	21	100	특수도로	원로 14	소로 3	보행자도로
원로	-	14	4	46	183	특수도로	대지경계	휴게소-2	보행자도로
원로		15	4	56	225	특수도로	대지경계	휴게소-2	보행자도로
원로		16	2	201	423	특수도로	원로 15	휴게소-7	보행자도로

4. 열람기간 : 2013년 03월 15일 ~ 2013년 04월 04일

5. 열람장소 : 옥천군청(산림녹지과, 도시건축과)

6. 열람내용 및 관계도서 : 게재생략(열람장소 비치도서와 같음)

7. 기 타

가. 관계도서는 옥천군청(산림녹지과 ☎730-3482, 도시건축과 ☎730-3552)에 비치하고 토지소유자 및 이해관계인에게 열람합니다.

나. 서대2공원조성계획결정(안) 조서내용은 군관리계획 절차 이행 중 변경될 수 있으며, 의견이 있는 개인 또는 단체는 열람기간 내 의견서를 우리 군에 제출하여 주시기 바랍니다.

증평군 공고 제2013-163호

삼기천생태하천복원사업 시행계획의 공고

증평군 관내 지방하천인 삼기천에 대하여 「하천법」 제27조 1항 및 같은 법 시행령 제26조 1항의 규정에 따라 삼기천생태하천복원사업 시행계획을 아래와 같이 공고합니다.

2013년 3월 15일
증 평 군 수

1. 하 천 명 : 삼기천 지방하천
2. 공사위치 :

시 점	종 점	사 업 량	비 고
증평군 증평읍 증천리 1294	증평군 증평읍 남차리 648-4	호안 L=0.9km 가동보 5개소	

3. 공사기간 : 2013. 4. ~ 2016. 12.
 4. 공사의 목적 및 개요
 - 가. 목 적 : 본 공사를 통하여 친환경적인 생태하천을 조성하고, 소하천의 효율적인 이용 및 관리를 위하여, 본 공사를 시행하여 주민들의 편익을 도모하고자 함.
 - 나. 사 업 비 : 11,000백만원
 - 다. 사업구간 : 삼기천 L=5.5km
 - 라. 사업개요 : 호안 L=0.9km, 보 5개소등
 5. 공사시행자의 성명 : 증평군수
주소 : 증평군 증평읍 광장로 88
 6. 열람기간 및 장소 : 공고일로부터 15일간, 증평군청 환경과
 7. 사용 또는 수용할 예상편입토지, 지장물 및 소유권 이외의 권리자 조서 : 따로붙임
 8. 실시설계 도서 : 증평군청 환경과에 비치하고 주민 및 이해관계인은 열람하시기 바랍니다.
- ※ 문의사항 : 증평군청 환경과 환경정책담당 (☎ 043-835-3613)

삼기천 생태하천 복원사업 예상편입토지 조서

번호	소재지		지번	지목	지적(㎡)	편입면적(㎡)	소유자		이해관계인		비고
	시,군	읍,면					동,리	주소	성명	주소	
1	증평	증평	덕상 730	천	47,350	11	국(건설부)	-			
2	증평	증평	덕상 806	구	1,690	102	국(농림부)	-			
3	증평	증평	덕상 730	천	47,350	996	국(건설부)	-			
4	증평	증평	남하 1,017	천	13,454	59	국(건설부)	-			
5	증평	증평	덕상 730	천	47,350	867	국(건설부)	-			
6	증평	증평	덕상 524	전	66	29	충북 괴산군 청천면 대진리 46	김동호			
7	증평	증평	덕상 524	천	56	28	충북 괴산군 청천면 대진리 46	김동호			
8	증평	증평	덕상 524	천	56	12	충북 괴산군 청천면 대진리 46	김동호			
9	증평	증평	덕상 524	구	20	14	충북 괴산군 청천면 대진리 46	김동호			
10	증평	증평	덕상 524	구	20	6	충북 괴산군 청천면 대진리 46	김동호			
11	증평	증평	덕상 524	구	26	14	경기도 의왕시 포일동 487	한국농어촌공사			
12	증평	증평	덕상 524	답	1,239	350	충북 증평군 증평읍 남하리 387	전종옥			
13	증평	증평	덕상 524	답	1,239	589	충북 증평군 증평읍 남하리 387	전종옥			
14	증평	증평	덕상 524	천	1,013	147	충청북도	-			
15	증평	증평	덕상 524	천	109	109	충청북도	-			
16	증평	증평	덕상 524	답	817	34	충북 증평군 증평읍 남하리 343	전종옥			
17	증평	증평	덕상 산9	임	9,917	521	충북 증평군 증평읍 남하리 438	김창진의 2인			
18	증평	증평	덕상 산9	임	9,917	48	충북 증평군 증평읍 남하리 438	김창진의 2인			
19	증평	증평	덕상 산10	임	7,140	7	충북 괴산군 증평읍 증평리 902	김길수			

번호	소재지		지번	지목	지적(㎡)	면적(㎡)	소유자		성명	이해관계인		비고
	시,군	읍,면,동,리					주소	주소		주소	성명	
20	중평	중평	덕상 524 -11	천	1,013	37	충청북도		-			
21	중평	중평	덕상 524 -10	답	39	32	충청북도		-			
22	중평	중평	덕상 산10	임	7,140	134	충북 괴산군 중평읍 중평리 902	김길수				
23	중평	중평	덕상 산10	임	7,140	2	충북 괴산군 중평읍 중평리 902	김길수				
24	중평	중평	덕상 525 -1	답	2,311	10	서울 노원구 상계로1길 82-14	김태우				
25	중평	중평	덕상 525 -1	답	2,311	571	서울 노원구 상계로1길 82-14	김태우				
26	중평	중평	덕상 730	천	47,350	766	국(건설부)		-			
27	중평	중평	덕상 730	천	47,350	182	국(건설부)		-			
28	중평	중평	덕상 730 -110	답	236	141	충청북도		-			
29	중평	중평	덕상 730 -111	천	83	16	충청북도		-			
30	중평	중평	덕상 730 -114	천	413	221	충청북도		-			
31	중평	중평	덕상 730 -112	답	773	353	충청북도		-			
32	중평	중평	덕상 730 -109	제	2,560	586	국(건설부)		-			
33	중평	중평	덕상 730	천	47,350	842	국(건설부)		-			
34	중평	중평	덕상 730	천	47,350	97	국(건설부)		-			
35	중평	중평	덕상 산44	임	9,124	69	서울 강남구 역삼동 762-1	이민오외 1인				
36	중평	중평	덕상 730	천	47,350	57	국(건설부)		-			
37	중평	중평	덕상 577	답	1,061	30	충북 중평군 중평읍 남하리 333	김재문				
38	중평	중평	덕상 730	천	47,350	372	국(건설부)		-			
39	중평	중평	덕상 578	답	2,800	13	충북 중평군 중평읍 남하리 333	김재문				
40	중평	중평	덕상 578	답	2,800	897	충북 중평군 중평읍 남하리 333	김재문				

번호	소재지		지번	지목	지적(㎡)	편면적(㎡)	소유자		성명	이해관계인		비고
	시,군	읍,면,동,리					주소	주소		주소	성명	
41	증평	덕상	578 -2	천	1,762	715	충청북도	-	-			
42	증평	덕상	산46	임	763	381	국(산림청)	-	-			
43	증평	덕상	산46	임	763	300	국(산림청)	-	-			
44	증평	덕상	578 -3	천	1,403	52	충청북도	-	-			
45	증평	덕상	578 -3	천	1,403	666	충청북도	-	-			
46	증평	덕상	578 -1	전	1,899	877	충북 증평군 증평읍 남하리 587	안동김재성파종중				
47	증평	덕상	578 -1	전	1,899	7	충북 증평군 증평읍 남하리 587	안동김재성파종중				
48	증평	덕상	산48 -1	임	31,339	86	충북 증평군 증평읍 남하리 587	안동김재성파종중				
49	증평	덕상	730	천	47,350	2,114	국(건설부)	-	-			
50	증평	덕상	730	천	47,350	991	국(건설부)	-	-			
51	증평	덕상	584 -1	답	1,607	187	경기도 오산시 은계동 28-1	김미경				
52	증평	덕상	584 -1	답	1,607	2	경기도 오산시 은계동 28-1	김미경				
53	증평	덕상	585 -1	답	2,242	3	충북 청주시 상당구 우암동 387-36	김태규				
54	증평	덕상	585 -1	답	2,242	335	충북 청주시 상당구 우암동 387-36	김태규				
55	증평	덕상	730	천	47,350	418	국(건설부)	-	-			
56	증평	덕상	585 -6	답	167	143	충청북도	-	-			
57	증평	덕상	585 -1	답	2,242	45	충북 청주시 상당구 우암동 387-36	김태규				
58	증평	덕상	585 -4	답	1,194	63	충청군	-	-			
59	증평	덕상	산51 -3	임	1,261	6	충북 청주시 상당구 우암동 387-36	김태규				

괴산군 공고 제2013-117호

공인 등록 및 폐기 공고

괴산군공인조례 제8조 및 제15조에 따라 공인 신조등록 및 폐기공인을 공인대장에 등록하였으므로, 이에 관한 사항을 같은 조례 제9조에 따라 다음과 같이 공고합니다.

2013년 3월 15일
괴 산 군 수

1. 공인 등록사유: 조직개편에 따른 공인 신조등록 및 폐기
2. 공인 등록일자: 2013년 3월 8일
3. 등록공인의 공인 명 및 인영

등록 공인 명	글씨 및 규격	재료	인영
대후보건진료소운영협의회장인	훈민정음체 (2.1cm×2.1cm)	목각	
폐기 공인 명	글씨 및 규격	재료	인영
후영보건진료소운영협의회장인	훈민정음체 (2cm×2cm)	목각	

음성군 공고 제2013-181호

군계획시설(도로)사업 공사완료의 공고

음성군 생극면 병암리 456번지 일원의 군계획시설(도로)사업에 대하여 「국토의 계획 및 이용에 관한 법률」 제98조 제2항 규정에 의거 준공검사를 완료하고 같은조 제3항 및 같은법 시행령 제102조 규정에 의하여 준공검사 필증을 교부하고 공사완료 공고를 합니다.

2013년 3월 15일
음 성 군 수

1. 사업시행지의 위치 : 충북 음성군 생극면 병암리 456번지 일원
2. 사업의 종류 및 명칭
 - 가. 종류 : 군계획시설(도로, 생극 소로 2-1호)사업
 - 나. 명칭 : 티에스씨공장 진입도로 조성사업
3. 사업시행면적 또는 규모
 - 면적 : 1,983.7㎡
 - 규모 : L=141m, B=8m
4. 사업시행자의 성명 및 주소
 - 1) 주소 : 경기도 시흥시 정왕동 1237-5번지
 - 2) 성명 : (주)티에스씨 대표이사 황규성
5. 사업기간 및 준공일
 - 가. 사업기간 : 2011. 11. 18. ~ 2013. 12. 31.
 - 나. 공사준공 : 2013.03.08(준공검사일)
7. 토지조서 : 별첨

□ 편입토지조서

연 번	소재지		지번	지 목	지적면적 (㎡)	편입면 적 (㎡)	소유자		소유권 이외의 권리			비 고
	읍	리					주소	성명	주소	성명	권리 사항	
1	생극	병암	456	답	228	228	-	음성군	-	-	-	
2	생극	병암	457-3	답	267	267	-	음성군	-	-	-	
3	생극	병암	458-2	임	179	179	-	음성군	-	-	-	
4	생극	병암	459-4	임	141	141	-	음성군	-	-	-	
5	생극	병암	773-60	천	8,053	507	-	국토해양부	-	-	-	
6	생극	병암	1085	도	7,344.1	106	-	농림수산식 품부	-	-	-	
7	생극	병암	1086	구	7,903.2	90	경기도 의왕시 포일동 487	한국농어촌 공사	-	-	-	
8	생극	병암	1089	구	465.7	465.7	-	농림수산식 품부	-	-	-	
계					24,581	1,983.7						

기 타

충청북도청주의료원 공고 제2013-35호

2012 회계연도 결산공고

2012 회계연도 결산을 지방의료원설립 및 운영에관한법류 제24조 (업무상황 등의 고시)에 의하여 붙임과 같이 공고합니다.

2013년 3월 15일
충청북도청주의료원장

붙임 : 2012 회계연도 재무제표. 끝.

(1) 대 차 대 조 표

제30(당)기 2012년 12월 31일 현재
 제29(전)기 2011년 12월 31일 현재

충청북도 청주의료원

(단위 : 원)

과 목	제 30 (당) 기	제 29 (전) 기	차 감
	금 액	금 액	(당기-전기)
자 산			
I. 유 동 자 산	17,233,384,638	15,432,169,594	1,801,215,044
(1) 당 좌 자 산	16,897,764,914	15,224,447,249	1,673,317,665
1. 현금및현금등가물	8,635,204,819	6,844,232,902	1,790,971,917
2. 단기금융상품	3,900,000,000	3,350,000,000	550,000,000
3. 의료미수금	4,285,450,613	4,969,661,747	△684,211,134
대손충당금	△25,949,358	△49,275,890	23,326,532
4. 기타미수금	40,269,200	48,506,370	△8,237,170
기타대손충당금	-	-	-
5. 선급비용	22,174,620	21,526,450	648,170
6. 선급제세	40,615,020	39,795,670	819,350
(2) 재 고 자 산	335,619,724	207,722,345	127,897,379
1. 약 품	101,100,626	39,725,505	61,375,121
2. 진료재료	198,111,331	132,558,396	65,552,935
3. 급식재료	2,468,090	6,917,696	△4,449,606
4. 저장품	8,933,312	2,388,183	6,545,129
5. 의료부대물품	25,006,365	26,132,565	△1,126,200
II. 고 정 자 산	47,811,911,592	46,560,685,504	1,251,226,088
(1) 투 자 자 산	1,058,694,000	3,342,240,330	△2,283,546,330
1. 보증금	1,058,694,000	1,253,694,000	△195,000,000
2. 기타투자자산	-	2,088,546,330	△2,088,546,330
(2) 유 형 자 산	46,753,217,592	43,218,445,174	3,534,772,418
1. 토 지	1,195,467,890	1,195,467,890	-
2. 건 물	39,740,030,633	39,614,895,571	125,135,062
감가상각누계액	△5,991,075,167	△4,945,105,059	△1,045,970,108
3. 구 축 물	631,444,441	656,597,145	△25,152,704
감가상각누계액	△474,104,101	△453,458,248	△20,645,853
4. 의료장비	12,891,258,440	12,608,655,295	282,603,145
감가상각누계액	△8,598,796,619	△7,501,449,324	△1,097,347,295
5. 차량운반구	364,865,200	364,865,200	-
감가상각누계액	△277,154,222	△223,803,768	△53,350,454

과 목	제 30 (당) 기	제 29 (전) 기	차 감
	금 액	금 액	(당기-전기)
6. 공기구비품	4,535,828,584	4,478,150,346	57,678,238
감가상각누계액	△3,320,974,707	△2,938,039,374	△382,935,333
7. 기타유형자산	15,749,500	15,749,500	-
8. 건설중인자산	6,040,677,720	345,920,000	5,694,757,720
자 산 총 계	65,045,296,230	61,992,855,098	3,052,441,132
부 채			
I. 유 동 부 채	6,417,986,660	6,214,789,946	203,196,714
1. 매입채무	3,607,231,810	4,506,795,020	△899,563,210
2. 미지급금	837,789,429	332,393,409	505,396,020
3. 예수금	416,469,450	294,132,861	122,336,589
4. 미지급비용	115,890,577	116,505,278	△614,701
5. 미지급세	77,587,299	70,251,378	7,335,921
6. 유동성장기부채	803,243,333	880,248,364	△77,005,031
7. 선수수익	6,500,000	14,463,636	△7,963,636
8. 단기부채성충당금	553,274,762	-	553,274,762
II. 비 유 동 부 채	11,729,513,600	12,286,354,843	△556,841,243
1. 지역개발기금	7,258,000,000	8,001,000,000	△743,000,000
2. 금융리스미지급금	-	60,243,333	△60,243,333
3. 퇴직급여충당부채	4,471,513,600	4,225,111,510	246,402,090
부 채 총 계	18,147,500,260	18,501,144,789	△353,644,529
자 본			
I. 자본(기본재산)	56,674,951,535	52,289,951,535	4,385,000,000
(1) 기본금	56,674,951,535	52,289,951,535	4,385,000,000
1. 법인기본금	3,254,756,737	3,254,756,737	-
2. 기타기본금	53,420,194,798	49,035,194,798	4,385,000,000
II. 결손금	9,777,155,565	8,798,241,226	978,914,339
(1) 차기이월결손금	9,777,155,565	8,798,241,226	978,914,339
(당기순손실:508,476,549)			
자 본 총 계	46,897,795,970	43,491,710,309	3,406,085,661
부 채 와 자 본 총 계	65,045,296,230	61,992,855,098	3,052,441,132

(2) 손 익 계 산 서

제30(당)기 2012년 1월 1일부터 12월 31일까지
 제29(전기) 2011년 1월 1일부터 12월 31일까지

충청북도 청주의료원

(단위 : 원)

과 목	제 30 (당) 기	제 29 (전) 기	차 감
	금 액	금 액	(당기-전기)
I. 의료수익	38,509,573,037	35,793,316,406	2,716,256,631
1. 입원수익	23,476,305,606	21,900,893,160	1,575,412,446
2. 외래수익	9,163,629,063	9,145,819,811	17,809,252
3. 기타의료수익	5,869,638,368	4,746,603,435	1,123,034,933
II. 의료비용	42,724,520,312	39,379,997,440	3,344,522,872
(1) 인건비	21,764,831,888	19,797,874,320	1,966,957,568
1. 급여	19,912,667,120	18,440,025,860	1,472,641,260
2. 제수당	70,911,228	-	70,911,228
3. 퇴직급여	1,781,253,540	1,357,848,460	423,405,080
(2) 재료비	11,509,811,377	10,920,064,714	589,746,663
1. 약품비	4,725,931,136	5,129,493,426	△403,562,290
2. 진료재료비	5,873,048,155	4,852,188,981	1,020,859,174
3. 급식재료비	910,832,086	938,382,307	△27,550,221
(3) 관리운영비	9,449,877,047	8,662,058,406	787,818,641
1. 복리후생비	1,863,014,300	1,731,023,870	131,990,430
2. 여비교통비	58,127,634	69,080,394	△10,952,760
3. 통신비	77,127,430	78,296,350	△1,168,920
4. 전기수도료	648,886,777	607,237,010	41,649,767
5. 세금과공과	175,862,360	58,768,610	117,093,750
6. 보험료	24,690,950	19,280,690	5,410,260
7. 환경관리비	152,672,040	158,539,920	△5,867,880
8. 지급임차료	19,075,000	6,240,000	12,835,000
9. 지급수수료	361,226,257	322,217,260	39,008,997
10. 수선비	326,131,753	330,440,712	△4,308,959
11. 차량유지비	34,722,935	26,220,347	8,502,588
12. 교육훈련비	53,272,200	41,714,130	11,558,070
13. 도서인쇄비	71,882,760	119,497,760	△47,615,000

과 목	제 30 (당) 기	제 29 (전) 기	차 감 (당기-전기)
	금 액	금 액	
14. 접대비	20,354,500	15,227,200	5,127,300
15. 행사비	22,044,090	37,654,580	△15,610,490
16. 연료비	335,518,064	353,470,055	△17,951,991
17. 의료사회사업비	539,903,134	532,844,851	7,058,283
18. 소모품비	117,646,701	140,073,092	△22,426,391
19. 감가상각비	3,282,315,627	2,915,772,515	366,543,112
20. 광고선전비	86,691,650	74,936,830	11,754,820
21. 대손상각비	-	27,479,070	△27,479,070
22. 피복침구비	68,546,000	68,042,400	503,600
23. 외주용역비	1,086,580,580	893,435,780	193,144,800
24. 잡비	23,584,305	34,564,980	△10,980,675
III. 의료손실	4,214,947,275	3,586,681,034	628,266,241
IV. 의료외수익	8,458,199,011	7,937,208,524	520,990,487
1. 의료부대수익	7,677,014,471	6,884,119,744	792,894,727
2. 이자수익	290,168,398	284,346,948	5,821,450
3. 임대료수익	105,758,549	169,702,884	△63,944,335
4. 대손충당금환입	16,791,422		16,791,422
5. 유형자산처분이익	41,017,943	3,945,567	37,072,376
6. 기부금수익	222,825,500	342,970,000	△120,144,500
7. 잡이익	104,622,728	252,123,381	△147,500,653
V. 의 료 외 비 용	4,751,728,285	4,201,878,683	549,849,602
1. 의료부대비용	4,280,039,421	3,829,554,346	450,485,075
2. 이자비용	309,366,879	336,259,472	△26,892,593
3. 유형자산처분손실	9,721,201	19,501,993	△9,780,792
4. 잡손실	152,600,784	16,562,872	136,037,912
VI. 경상이익(손실)	△508,476,549	148,648,807	△657,125,356
VII. 특 별 이 익			
VIII. 특별손실			
IX. 법인세차감전이익(손실)	△508,476,549	148,648,807	△657,125,356
X. 법인세비용			
IX. 당기순이익(손실)	△508,476,549	148,648,807	△657,125,356

(3) 기본금 변동 계산서

제30(당)기 2012년 1월 1일부터 12월 31일까지

제29(전)기 2011년 1월 1일부터 12월 31일까지

충청북도 청주의료원

(단위 : 원)

과 목	제 30 (당) 기	제 29 (전) 기	차 감
	금 액	금 액	(당기-전기)
I. 기본금	56,674,951,535	52,289,951,535	4,385,000,000
1. 법인기본금	3,254,756,737	3,254,756,737	-
2. 기타기본금	53,420,194,798	49,035,194,798	4,385,000,000
II. 자본잉여금			
1. 기타자본잉여금			
III. 처분전이월결손금	9,777,155,565	8,798,241,226	978,914,339
1. 전기이월결손금	8,798,241,226	8,946,890,033	△148,648,807
2. 회계변경의누적효과	470,437,790	-	470,437,790
3. 전기오류수정손실			
4. 당기순이익(손실)	(508,476,549)	148,648,807	△657,125,356
IV. 임의적립금이입액			
V. 이익잉여금처분액			
VI. 차기이월결손금	9,777,155,565	8,798,241,226	978,914,339

(4) 현금흐름표

제30(당)기 2012년 1월 1일부터 12월 31일까지
 제29(당)기 2011년 1월 1일부터 12월 31일까지

충청북도 청주의료원

(단위 : 원)

과 목	제 30 (당) 기	제 29 (전) 기
I. 영업활동으로 인한 현금흐름	3,516,218,581	2,577,698,339
(1) 당기순이익(손실)	(508,476,549)	148,648,807
(2) 현금의 유출이 없는 비용등의 가산	5,407,768,727	4,566,160,323
1. 감가상각비	3,282,315,627	2,915,772,515
2. 퇴직급여	1,781,253,540	1,357,848,460
3. 채수당	70,911,228	
3. 대손상각비	-	27,479,070
4. 유형자산처분손실	9,721,201	19,501,993
5. 의료부대비용	263,567,131	245,558,285
(3) 현금의 유입이 없는 수익등의 차감	57,809,365	30,003,567
1. 기부금수익		26,058,000
2. 대손충당금 환입	16,791,422	3,945,567
3. 유형자산처분이익	41,017,943	-
(4) 영업활동으로 인한 자산,부채의 변동	(1,325,264,232)	(2,107,107,224)
1. 미수금 감소(증가)	685,913,194	(1,804,398,939)
2. 선급비용의 감소(증가)	(648,170)	2,995,180
3. 선급제세의 감소(증가)	(819,350)	17,637,690
4. 재고자산의 감소(증가)	(127,897,379)	28,984,892
5. 매입채무의 증가(감소)	(899,563,210)	1,312,474,360
6. 미지급금의 증가(감소)	505,396,020	(631,444,332)
7. 예수금의 증가(감소)	122,336,589	7,780,221
8. 미지급비용의 증가(감소)	(614,701)	(132,846,979)
9. 미지급제세의 증가(감소)	7,335,921	(12,392,830)
10. 선수수익의 증가(감소)	(7,963,636)	(121,900,687)
11. 퇴직금 지급	(1,608,739,510)	(773,995,800)

과 목	제 30 (당) 기	제 29 (전) 기
II. 투자활동으로 인한 현금흐름	(5,364,998,300)	(9,981,959,790)
(1) 투자활동으로 인한 현금유입액	7,575,811,162	5,947,188,553
1. 단기금융상품 감소	4,338,696,412	5,099,883,393
2. 보증금 감소	665,000,000	395,000,000
3. 기타투자자산 감소	2,558,574,750	448,246,660
4. 유형자산 처분	13,540,000	4,058,500
(2) 투자활동으로 인한 현금유출액	12,940,809,462	15,929,148,343
1. 건물 취득	339,436,560	1,078,210,040
2. 구축물 취득		40,565,870
3. 의료장비 취득	891,544,000	2,811,335,010
4. 공기구비품 취득	186,346,350	876,255,690
5. 차량운반구 취득		22,980,000
6. 건설중인자산 취득	5,694,757,720	6,316,465,310
7. 기타투자자산 증가	470,028,420	283,453,030
8. 보증금 증가	470,000,000	600,000,000
9. 단기금융상품 증가	4,888,696,412	3,899,883,393
III. 재무활동으로 인한 현금흐름	3,639,751,636	6,200,362,869
(1) 재무활동으로 인한 현금유입액	4,520,000,000	7,044,666,780
1. 기타기본금 증가	4,520,000,000	6,771,666,780
2. 지역개발기금차입금 증가		
3. 금융리스미지급금		273,000,000
(2) 재무활동으로 인한 현금유출액	880,248,364	844,303,911
1. 유동성장기부채 상환	880,248,364	844,303,911
IV. 현금의 증가감소 (I+II+III)	1,790,971,917	△1,203,898,582
V. 기초의 현금	6,844,232,902	8,048,131,484
VI. 기말의 현금	8,635,204,819	6,844,232,902

충청북도교육청 공고 제2013-51호

충청북도교육청 행정기구 설치조례 시행규칙 일부개정규칙안 입법예고

「충청북도교육청 행정기구 설치조례 시행규칙」을 일부개정함에 있어 행정절차법 제41조의 규정에 따라 주민 여러분의 의견을 듣고자 다음과 같이 공고합니다.

2013년 3월 15일
충청북도교육감

1. 개정이유

- 교육행정 수요 변화에 따라 ‘공무원이 아닌 근로자’ 및 ‘지방교육행정협의회 등 대외 유관 기관·단체와의 교류·협력’과 관련된 부서별 분장 사무를 조정하려는 것임

2. 주요내용

가. 총무과장 소관 사무로 분장되어 있던 공무원단체 및 비정규직 관련 사무를 다음과 같이 조정함

1) 기획관 분장 사무(안 제4조의4제2항제26호, 제27호)

가) 공무원이 아닌 근로자(이하 “학교직원”이라 한다) 인력관리 및 처우개선에 관한 사항

나) 학교직원 관련 노동위원회 심판·조정사건에 관한 사항

2) 총무과장 분장 사무(안 제6조제3항제13호, 제14호)

가) 지방공무원 및 학교직원 노조와의 단체교섭에 관한 사항

나. 총무과장 소관 사무로 “지방교육행정협의회 구성·운영에 관한 사항”과 “중앙행정기관, 지방자치단체 및 민간단체와의 교류·협력에 관한 사항”을 분장함(안 제6조제3항제38호, 제39호)

다. 행정과장 소관 사무 중 “지방자치단체와의 업무협력에 관한 사항”을 삭제함(안 제6조제5항제36호)

3. 의견제출

이 규칙 안에 대하여 의견이 있는 단체 또는 개인은 2013년 4월 4일(목)까지 다음 사항을 기재한 의견서(붙임 서식)를 충청북도교육감(참조 행정과장)에게 제출하여 주시기 바랍니다.(전화 043-290-2557 / 팩스 043-290-2743)

가. 예고사항에 대한 항목별 의견(찬·반 여부와 그 이유)

나. 성명(단체의 경우 단체명과 대표자명), 주소, 전화번호

다. 기타 참고 사항

○ 주 소 : 361-703 충북 청주시 흥덕구 청남로 516번지
충청북도교육청 행정과

○ 전 화 : (043)290-2557, FAX : (043) 290-2743

충청북도 교육규칙 제 호

충청북도교육청 행정기구 설치조례 시행규칙 일부개정규칙안

충청북도교육청 행정기구 설치조례 시행규칙 일부를 다음과 같이 개정한다.

제4조제2항제26호 및 제27호를 다음과 같이 신설한다.

26. 공무원이 아닌 근로자(이하 “학교직원”이라 한다)의 인력관리 및 처우개선에 관한 사항

27. 학교직원 관련 노동위원회 심판·조정사건에 관한 사항

제6조제3항제13호를 다음과 같이 한다.

13. 지방공무원 및 학교직원 노조와의 단체교섭에 관한 사항

제6조제3항제14호를 삭제한다.

제6조제3항제38호 및 제39호를 다음과 같이 신설한다.

38. 지방교육행정협의회 구성·운영에 관한 사항

39. 중앙행정기관, 지방자치단체 및 민간단체와의 교류·협력에 관한 사항

제6조제5항제36호를 삭제한다.

부칙

이 규칙은 2013년 5월 1일부터 시행한다.

신·구조문대비표

현행	개정안
<p>제4조의4(기획관) ① (생략)</p> <p>② 기획관은 다음 사항에 관하여 부 교육감을 보좌한다.</p> <p>1. ~ 25. (생략)</p> <p><신설></p> <p><신설></p>	<p>제4조의4(기획관) ① (현행과 같음)</p> <p>② ----- -----</p> <p>1. ~ 25. (현행과 같음)</p> <p>26. <u>공무원이 아닌 근로자(이하 “학교직원”이라 한다)의 인력관리 및 처우개선에 관한 사항</u></p> <p>27. <u>학교직원 관련 노동위원회 심판·조정 사건에 관한 사항</u></p>
<p>제6조(행정관리국) ①·② (생략)</p> <p>③ 총무과장은 다음 각 호의 사항을 분장한다.</p> <p>1. ~ 12. (생략)</p> <p>13. <u>공무원단체에 관한 사항</u></p> <p>14. <u>비정규직 관리</u></p> <p>15. ~ 37. (생략)</p>	<p>제6조(행정관리국) ①·② (현행과 같음)</p> <p>③ ----- -----</p> <p>1. ~ 12. (현행과 같음)</p> <p>13. <u>지방공무원 및 학교직원 노조와의 단체교섭에 관한 사항</u></p> <p><삭제></p> <p>15. ~ 37. (현행과 같음)</p>

현행	개정안
<p><신설></p>	<p>38. 지방교육행정협의회 구성·운영에 관한 사항</p>
<p><신설></p>	<p>39. 중앙행정기관, 지방자치단체 및 민간단체와의 교류·협력에 관한 사항</p>
<p>⑤ 행정과장은 다음 각 호의 사항을 분장한다. 1. ~ 35. (생략)</p>	<p>⑤ ----- -----. 1. ~ 35. (현행과 같음)</p>
<p>36. 지방자치단체와의 업무협력에 관한 사항 37. ~ 44. (생략)</p>	<p><삭제> 37. ~ 44. (현행과 같음)</p>

[붙임]

입법예고에 따른 의견서

민원인 인적 사항	성명			
	주소			
	전화번호		휴대폰	
의견내용 및 찬반여부	관련조항	의견 내용 및 그 이유		찬반 여부

행정절차법 제44조에 따라 자치법규 입법예고 안에 대하여 위와 같이 의견을 제출합니다.

2013년 월 일

제출자 : 성명 (인)

충청북도교육감(행정과장) 귀하

충청북도청주교육지원청 고시 제2013-4호

학교환경위생정화구역 변경설정 고시

환경위생정화구역을 학교보건법 제5조 및 동법시행령 제3조의 규정에 의하여 아래와 같이 변경 설정 고시합니다.

2013년 3월 15일

충청북도청주교육지원청교육장

1. 학교환경위생정화구역 변경설정 고시 현황

구분	학교명	소재지	면적(m ²)		변경사유	비고
			절대	상대		
변경전	주중초	청주시 상당구 주중동 173	4,233.0	221,499.0	학교경계 변경 및 출입문 증설	
변경후	주중초	청주시 상당구 주중동 173	14,063.7	224,358.5		

2. 학교환경정화구역 설정 범위

- 절대정화구역 : 학교 출입문(정·후문)으로부터 직선거리로 사방 50미터까지 지역
- 상대정화구역 : 학교 경계선으로부터 직선거리로 사방 200m 까지의 지역 중 절대정화구역을 제외한 전지역

3. 학교환경위생정화구역 설정도면 : 별도 도면과 같음

4. 학교환경위생정화구역내 금지행위 및 시설

- 학교보건법 제6조 제1항 및 동법시행령 제6조에 정한 각호의 금지행위 및 시설, 청소년보호법 제2조제5항제8호의 청소년 출입·고용금지업소. 단, 유치원 및 고등교육법 제2조 각호의 규정에 의한 학교의 정화구역의 경우는 아래의 금지행위 및 시설은 제외
- 유치원 : 학교보건법 제6조제1항제14호, 제16호 및 동법시행령 제6조제2호 및 제4호부터 제6호의 시설
 - 고등교육법 제2조 각호의 규정에 의한 학교 : 학교보건법 제6조제1항 제14호, 제16호부터 제17호 및 동법시행령 제6조의제2호 및 제4호부터 제6호의 시설

5. **행위제한이 완화되는 구역 : 상대정화구역** 단, 학교보건법 제6조제1항제14호의 당구장시설을 하는 경우에는 절대정화구역을 포함한 전 정화구역

6. **행위제한이 완화되는 구역안에서의 금지행위 및 시설**

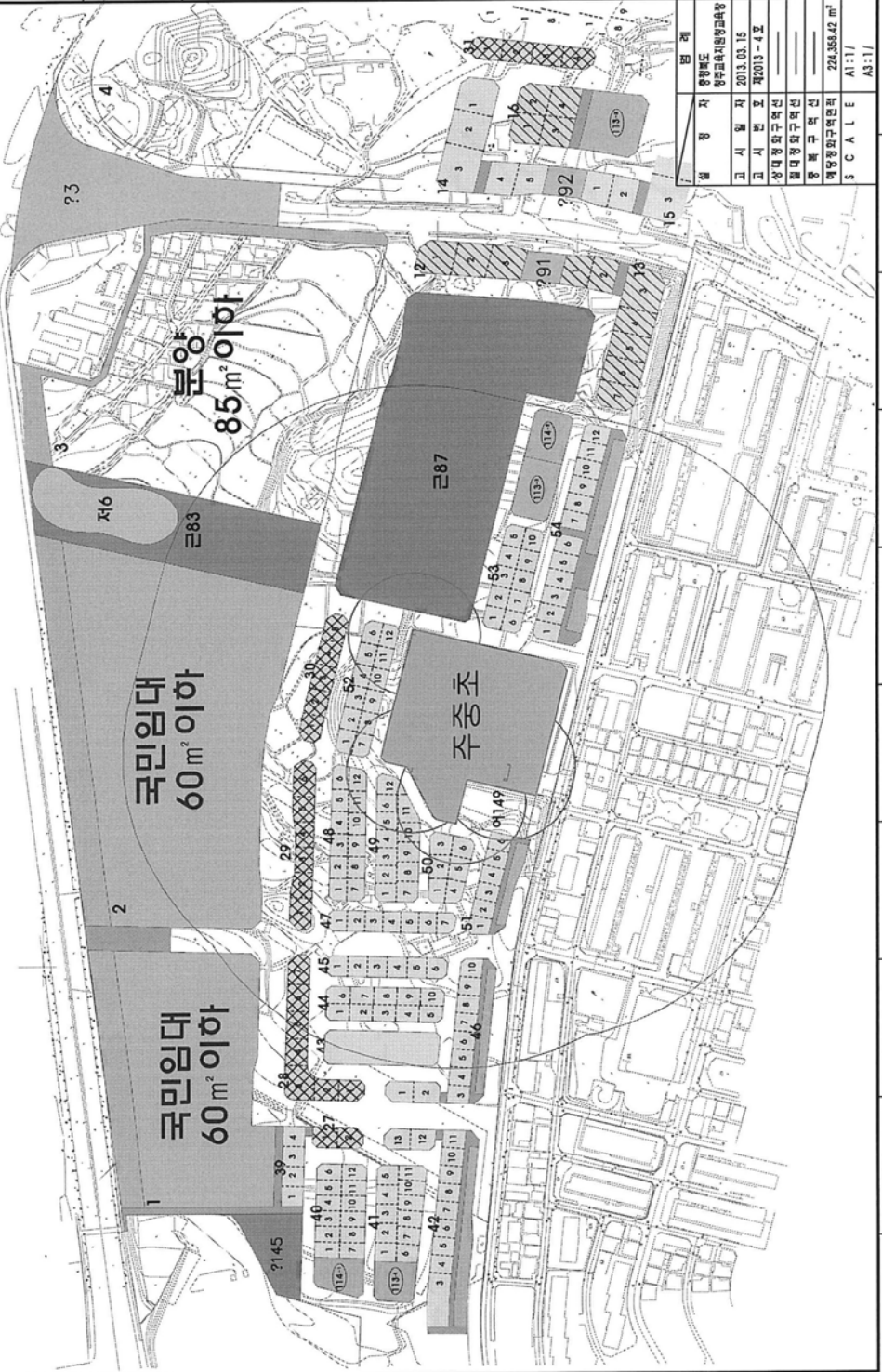
학교보건법 제6조 제2호, 제3호, 제6호, 제10호, 제12호부터 제18호까지의 제20호에 규정된 행위 및 시설 중 교육장이 학교환경위생정화위원회의 심의를 거쳐 학습과 학교보건위생에 나쁜 영향을 주지 않는다고 인정하는 행위 및 시설은 제외됨

7. **기타사항**

- 학교환경위생정화구역설정 예정지역도상의 지번은 토지분할, 지번변경 등의 경우에도 본 고시의 정화구역도에 적용됨
- 학교환경위생정화구역내의 필지별 지번·지목이 기록된 정화구역 설정도면(연속지적도)은 청주교육지원청 평생체육건강과(☎ 299-3041)에 보관되어 있으며, 정화구역 설정 도면은 청주교육지원청 홈페이지(www.cbcje.go.kr)를 통해서도 확인할 수 있음

주충초등학교 학교환경위생정화구역도

<p>비고</p> <p>1. 도시계획법 제18조 제1항 제1호에 따라 인접지역에 대한 도시계획권 설정</p> <p>2. 도시계획법 제18조 제1항 제2호에 따라 인접지역에 대한 도시계획권 설정</p> <p>3. 도시계획법 제18조 제1항 제3호에 따라 인접지역에 대한 도시계획권 설정</p> <p>4. 도시계획법 제18조 제1항 제4호에 따라 인접지역에 대한 도시계획권 설정</p> <p>5. 도시계획법 제18조 제1항 제5호에 따라 인접지역에 대한 도시계획권 설정</p>
--



<p>제출일자</p> <p>2013.03.15</p> <p>도시계획번호</p> <p>제2013-4호</p> <p>도시계획명</p> <p>주충초등학교 학교환경위생정화구역</p> <p>도시계획면적</p> <p>224,556.42㎡</p> <p>SCALE</p> <p>A3:1/1</p>

* 본 도의 행정구역 변경에 따른 도시계획권 설정은 도시계획법 제18조 제1항 제1호에 따른다.