



DZIENNIK URZĘDOWY

WOJEWÓDZTWA PODLASKIEGO

Białystok, dnia 8 marca 2005 r.

Nr 54

TREŚĆ:

Poz.:

ROZPORZĄDZENIA

- | | | | |
|-----|---|---|------|
| 714 | – | Nr 1/05 Wojewody Podlaskiego z dnia 25 lutego 2005 r. uchylające rozporządzenie zmieniające rozporządzenie w sprawie Obszaru Chronionego Krajobrazu „Puszcza Białowieska” | 4172 |
| 715 | – | Nr 2/05 Wojewody Podlaskiego z dnia 25 lutego 2005 r. uchylające rozporządzenie zmieniające rozporządzenie w sprawie Obszaru Chronionego Krajobrazu „Wzgórze Sokólskie” | 4172 |
| 716 | – | Nr 3/05 Wojewody Podlaskiego z dnia 25 lutego 2005 r. uchylające rozporządzenie zmieniające rozporządzenie w sprawie Obszaru Chronionego Krajobrazu „Dolina Narwi” | 4173 |
| 717 | – | Nr 4/05 Wojewody Podlaskiego z dnia 25 lutego 2005 r. uchylające rozporządzenie zmieniające rozporządzenie w sprawie Obszaru Chronionego Krajobrazu „Dolina Bugu” | 4173 |
| 718 | – | Nr 5/05 Wojewody Podlaskiego z dnia 25 lutego 2005 r. uchylające rozporządzenie zmieniające rozporządzenie w sprawie wyznaczenia obszarów chronionego krajobrazu na terenie województwa łomżyńskiego | 4174 |
| 719 | – | Nr 6/05 Wojewody Podlaskiego z dnia 25 lutego 2005 r. uchylające rozporządzenie zmieniające rozporządzenie w sprawie zasad gospodarki przestrzennej na obszarach chronionego krajobrazu województwa suwalskiego | 4174 |
| 720 | – | Nr 7/05 Wojewody Podlaskiego z dnia 25 lutego 2005 r. w sprawie Obszaru Chronionego Krajobrazu „Puszcza Białowieska” | 4174 |
| 721 | – | Nr 8/05 Wojewody Podlaskiego z dnia 25 lutego 2005 r. w sprawie Obszaru Chronionego Krajobrazu „Wzgórze Sokólskie” | 4181 |
| 722 | – | Nr 9/05 Wojewody Podlaskiego z dnia 25 lutego 2005 r. w sprawie Obszaru Chronionego Krajobrazu „Dolina Narwi” | 4185 |
| 723 | – | Nr 10/05 Wojewody Podlaskiego z dnia 25 lutego 2005 r. w sprawie Obszaru Chronionego Krajobrazu „Dolina Bugu” | 4192 |
| 724 | – | Nr 11/05 Wojewody Podlaskiego z dnia 25 lutego 2005 r. w sprawie Obszaru Chronionego Krajobrazu Równiny Kurpiowskiej i Doliny Dolnej Narwi | 4196 |
| 725 | – | Nr 12/05 Wojewody Podlaskiego z dnia 25 lutego 2005 r. w sprawie Obszaru Chronionego Krajobrazu Pojezierza Rajgrodzkiego | 4203 |
| 726 | – | Nr 13/05 Wojewody Podlaskiego z dnia 25 lutego 2005 r. w sprawie Obszaru Chronionego Krajobrazu Doliny Bugu i Nurca | 4207 |
| 727 | – | Nr 14/05 Wojewody Podlaskiego z dnia 25 lutego 2005 r. w sprawie Obszaru Chronionego Krajobrazu Doliny Biebrzy | 4210 |

-
- | | | |
|------------|--|-------------|
| 728 | – Nr 15/05 Wojewody Podlaskiego z dnia 25 lutego 2005 r. w sprawie Obszaru Chronionego Krajobrazu „Dolina Biebrzy” | 4213 |
| 729 | – Nr 16/05 Wojewody Podlaskiego z dnia 25 lutego 2005 r. w sprawie Obszaru Chronionego Krajobrazu „Dolina Błędzianki” | 4216 |
| 730 | – Nr 17/05 Wojewody Podlaskiego z dnia 25 lutego 2005 r. w sprawie Obszaru Chronionego Krajobrazu „Dolina Rospudy” | 4219 |
| 731 | – Nr 18/05 Wojewody Podlaskiego z dnia 25 lutego 2005 r. w sprawie Obszaru Chronionego Krajobrazu „Jeziora Rajgrodzkie” | 4222 |
| 732 | – Nr 19/05 Wojewody Podlaskiego z dnia 25 lutego 2005 r. w sprawie Obszaru Chronionego Krajobrazu „Pojezierze Sejneńskie” | 4225 |
| 733 | – Nr 20/05 Wojewody Podlaskiego z dnia 25 lutego 2005 r. w sprawie Obszaru Chronionego Krajobrazu „Pojezierze Północnej Suwalszczyzny” | 4228 |
| 734 | – Nr 21/05 Wojewody Podlaskiego z dnia 25 lutego 2005 r. w sprawie Obszaru Chronionego Krajobrazu „Puszcza i Jeziora Augustowskie” | 4231 |
-
-

7 1 4

ROZPORZĄDZENIE NR 1/05 WOJEWODY PODLASKIEGO

z dnia 25 lutego 2005 r.

uchylające rozporządzenie zmieniające rozporządzenie w sprawie Obszaru Chronionego Krajobrazu „Puszcza Białowieska”

Na podstawie art. 23 ust. 2 ustawy z dnia 16 kwietnia 2004 r. o ochronie przyrody (Dz. U. Nr 92, poz. 880) zarządza się, co następuje:

§ 1. Traci moc rozporządzenie Nr 13/04 Wojewody Podlaskiego z dnia 16 września 2004 r. zmieniające rozporządzenie w sprawie Obszaru Chronionego Krajobrazu „Puszcza Białowieska” (Dz. Urz. Woj. Podl. Nr 142, poz. 1896).

§ 2. Rozporządzenie wchodzi w życie po upływie 14 dni od dnia ogłoszenia.

Wojewoda Podlaski
Marek Strzaliński

7 1 5

ROZPORZĄDZENIE NR 2/05 WOJEWODY PODLASKIEGO

z dnia 25 lutego 2005 r.

uchylające rozporządzenie zmieniające rozporządzenie w sprawie Obszaru Chronionego Krajobrazu „Wzgórza Sokólskie”

Na podstawie art. 23 ust. 2 ustawy z dnia 16 kwietnia 2004 r. o ochronie przyrody (Dz. U. Nr 92, poz. 880) zarządza się, co następuje:

§ 1. Traci moc rozporządzenie Nr 14/04 Wojewody Podlaskiego z dnia 16 września 2004 r. zmieniające rozporządzenie w sprawie Obszaru Chronionego Krajobrazu „Wzgórza Sokólskie” (Dz. Urz. Woj. Podl. Nr 142, poz. 1897).

§ 2. Rozporządzenie wchodzi w życie po upływie 14 dni od dnia ogłoszenia.

Wojewoda Podlaski
Marek Strzaliński

7 1 6

ROZPORZĄDZENIE NR 3/05 WOJEWODY PODLASKIEGO

z dnia 25 lutego 2005 r.

uchylające rozporządzenie zmieniające rozporządzenie w sprawie Obszaru Chronionego Krajobrazu „Dolina Narwi”

Na podstawie art. 23 ust. 2 ustawy z dnia 16 kwietnia 2004 r. o ochronie przyrody (Dz. U. Nr 92, poz. 880) zarządza się, co następuje:

§ 1. Traci moc rozporządzenie Nr 15/04 Wojewody Podlaskiego z dnia 16 września 2004 r. zmieniające rozporządzenie w sprawie Obszaru Chronionego Krajobrazu „Dolina Narwi” (Dz. Urz. Woj. Podl. Nr 142, poz. 1898).

§ 2. Rozporządzenie wchodzi w życie po upływie 14 dni od dnia ogłoszenia.

Wojewoda Podlaski
Marek Strzaliński

7 1 7

ROZPORZĄDZENIE NR 4/05 WOJEWODY PODLASKIEGO

z dnia 25 lutego 2005 r.

uchylające rozporządzenie zmieniające rozporządzenie w sprawie Obszaru Chronionego Krajobrazu „Dolina Bugu”

Na podstawie art. 23 ust. 2 ustawy z dnia 16 kwietnia 2004 r. o ochronie przyrody (Dz. U. Nr 92, poz. 880) zarządza się, co następuje:

§ 1. Traci moc rozporządzenie Nr 16/04 Wojewody Podlaskiego z dnia 16 września 2004 r. zmieniające rozporządzenie w sprawie Obszaru Chronionego Krajobrazu „Dolina Bugu” (Dz. Urz. Woj. Podl. Nr 142, poz. 1899).

§ 2. Rozporządzenie wchodzi w życie po upływie 14 dni od dnia ogłoszenia.

Wojewoda Podlaski
Marek Strzaliński

7 1 8

ROZPORZĄDZENIE NR 5/05 WOJEWODY PODLASKIEGO

z dnia 25 lutego 2005 r.

uchylające rozporządzenie zmieniające rozporządzenie w sprawie wyznaczenia obszarów chronionego krajobrazu na terenie województwa łomżyńskiego

Na podstawie art. 23 ust. 2 ustawy z dnia 16 kwietnia 2004 r. o ochronie przyrody (Dz. U. Nr 92, poz. 880) zarządza się, co następuje:

§ 1. Traci moc rozporządzenie Nr 17/04 Wojewody Podlaskiego z dnia 16 września 2004 r. zmieniające rozporządzenie w sprawie wyznaczenia obszarów chronionego krajobrazu na terenie województwa łomżyńskiego (Dz. Urz. Woj. Podl. Nr 142, poz. 1900).

§ 2. Rozporządzenie wchodzi w życie po upływie 14 dni od dnia ogłoszenia.

**Wojewoda Podlaski
Marek Strzaliński**

7 1 9

ROZPORZĄDZENIE NR 6/05 WOJEWODY PODLASKIEGO

z dnia 25 lutego 2005 r.

uchylające rozporządzenie zmieniające rozporządzenie w sprawie zasad gospodarki przestrzennej na obszarach chronionego krajobrazu województwa suwalskiego

Na podstawie art. 23 ust. 2 ustawy z dnia 16 kwietnia 2004 r. o ochronie przyrody (Dz. U. Nr 92, poz. 880) zarządza się, co następuje:

§ 1. Traci moc rozporządzenie Nr 18/04 Wojewody Podlaskiego z dnia 16 września 2004 r. zmieniające rozporządzenie w sprawie zasad gospodarki przestrzennej na obszarach chronionego krajobrazu województwa suwalskiego (Dz. Urz. Woj. Podl. Nr 142, poz. 1901).

§ 2. Rozporządzenie wchodzi w życie po upływie 14 dni od dnia ogłoszenia.

**Wojewoda Podlaski
Marek Strzaliński**

7 2 0

ROZPORZĄDZENIE NR 7/05 WOJEWODY PODLASKIEGO

z dnia 25 lutego 2005 r.

w sprawie Obszaru Chronionego Krajobrazu „Puszcza Białowieska”

Na podstawie art. 23 ust. 2 ustawy z dnia 16 kwietnia 2004 r. o ochronie przyrody (Dz. U. Nr 92, poz. 880) zarządza się, co następuje:

§ 1. Obszar Chronionego Krajobrazu „Puszcza Białowieska”, zwany dalej Obszarem, jest położony w województwie podlaskim, powiecie hajnowskim na terenie gmin: Białowieża,

Czeremcha, Dubicze Cerkiewne, Hajnówka, Kleszczele, Narew i Narewka. Obejmuje obszar Puszczy Białowieskiej wraz z obrzeżami o łącznej powierzchni 78 538 ha.

§ 2. 1. Opis granic Obszaru określa załącznik Nr 1 do rozporządzenia.

2. Przebieg granic Obszaru, przedstawiony na mapie w skali 1 : 200000, określa załącznik Nr 2 do rozporządzenia.

3. Szczegółowy przebieg granic Obszaru jest przedstawiony na mapach topograficznych w skali 1 : 50000, dostępnych w Wydziale Środowiska i Rolnictwa Podlaskiego Urzędu Wojewódzkiego w Białymstoku.

§ 3. Nadzór nad Obszarem sprawuje Wojewódzki Konserwator Przyrody.

§ 4. Czynna ochrona ekosystemów Obszaru, realizowana w ramach racjonalnej gospodarki leśnej, polega na zachowaniu różnorodności biologicznej siedlisk przyrodniczych kompleksu leśnego Puszczy Białowieskiej.

§ 5. 1. Na Obszarze wprowadza się następujące zakazy:

- 1) zabijania dziko występujących zwierząt, niszczenia ich nor, legowisk, innych schronień i miejsc rozrodu oraz tarlisk, złożonej ikry, z wyjątkiem amatorskiego połowu ryb oraz wykonywania czynności związanych z racjonalną gospodarką rolną, leśną, rybacką i łowiecką;
- 2) likwidowania i niszczenia zadrzewień śródpolnych, przydrożnych i nadwodnych, jeżeli nie wynikają one z potrzeby ochrony przeciwpowodziowej i zapewnienia bezpieczeństwa ruchu drogowego lub wodnego lub budowy, odbudowy, utrzymania, remontów lub naprawy urządzeń wodnych;
- 3) wydobywania do celów gospodarczych skał, w tym torfu, oraz skamieniałości, w tym kopalnych szczątków roślin i zwierząt, a także minerałów i bursztynu;
- 4) wykonywania prac ziemnych trwale zniekształcających rzeźbę terenu, z wyjątkiem prac związanych z zabezpieczeniem przeciwsztormowym, przeciwpowodziowym lub przeciwosuwiskowym lub utrzymaniem, budową, odbudową, naprawą lub remontem urządzeń wodnych;
- 5) dokonywania zmian stosunków wodnych, jeżeli służą innym celom niż ochrona przyrody lub zrównoważone wykorzystanie użytków rolnych i leśnych oraz racjonalna gospodarka wodna lub rybacka;
- 6) likwidowania naturalnych zbiorników wodnych, starorzeczy i obszarów wodno-błotnych;
- 7) lokalizowania obiektów budowlanych w pasie szerokości 100 m od linii brzegów rzek, jezior i innych zbiorników wodnych, z wyjątkiem urządzeń wodnych oraz obiektów służących prowadzeniu racjonalnej gospodarki rolnej, leśnej lub rybackiej.

2. Zakazy określone w ust. 1 pkt 3 i 4 nie dotyczą części Obszaru, na których położone są złoża kopalin:

- 1) udokumentowane do dnia 31 grudnia 2004 r., których dokumentacje zostały zatwierdzone przez właściwy organ administracji geologicznej;

- 2) udokumentowane na podstawie koncesji na poszukiwanie i rozpoznawanie, udzielonych do dnia 31 grudnia 2004 r.;
- 3) udokumentowane na podstawie informacji geologicznych zawartych w dokumentacjach sporządzonych i zatwierdzonych przez właściwy organ administracji geologicznej do dnia 31 grudnia 2004 r.

3. Zakaz określony w ust. 1 pkt 7 nie dotyczy części Obszaru, stanowiących:

- 1) tereny, dla których obowiązują plany zagospodarowania przestrzennego;
- 2) tereny, które były przeznaczone na cele zabudowy w planach zagospodarowania przestrzennego uchwalonych przed dniem 1 stycznia 1995 r., które utraciły moc z dniem 31 grudnia 2003 r.;
- 3) tereny ogólnodostępnych plaż i kąpielisk.

§ 6. Rozporządzenie wchodzi w życie po upływie 14 dni od dnia ogłoszenia¹.

Wojewoda Podlaski
Marek Strzaliński

Załącznik Nr 1

do rozporządzenia Nr 7/05

Wojewody Podlaskiego

z dnia 25 lutego 2005 r.

Opis granic Obszaru Chronionego Krajobrazu „Puszcza Białowieska”

W skład Obszaru Chronionego Krajobrazu „Puszcza Białowieska” wchodzi obszar określony linią graniczną, która biegnie od północno - wschodniego narożnika oddziału Nr 2B w kierunku zachodnim północną granicą Nadleśnictwa Browsek, obręb Browsek /według mapy przeglądowej Nadleśnictwa Browsek, obręb Browsek z 1991 r./, dochodzi do punktu granicznego Nr 143/258, przecina drogę Siemianówka - Zabrody, dochodzi do południowo - wschodniego narożnika działki Nr 20, załamuje się na północ i biegnie zachodnią granicą w/w drogi /według mapy ewidencyjnej wsi Pręty, gm. Narewka z 1961 r./, dochodzi do punktu granicznego Nr 994, załamuje się w kierunku południowo - zachodnim i biegnie południową granicą drogi sz. 6,0 m Nr 943, dochodzi do punktu granicznego Nr 1029, przecina drogę Leśna - Siemianówka, załamuje się w kierunku północno - wschodnim i biegnie zachodnią granicą w/w drogi do punktu granicznego Nr 888, załamuje się na zachód i biegnie południową granicą drogi sz. 5,0 m Nr 757 do punktu

¹ Obszar Chronionego Krajobrazu „Puszcza Białowieska” został utworzony uchwałą Nr XII/84/86 Wojewódzkiej Rady Narodowej w Białymstoku z dnia 29 kwietnia 1986 r. w sprawie ustalenia obszarów krajobrazu chronionego (Dz. Urz. Woj. Biał. Nr 12, poz. 128).

Niniejsze rozporządzenie było poprzedzone rozporządzeniem Nr 4/98 Wojewody Białostockiego z dnia 20 maja 1998 r. w sprawie Obszaru Chronionego Krajobrazu „Puszcza Białowieska” (Dz. Urz. Woj. Biał. Nr 10, poz. 48), które na podstawie art. 157 ustawy z dnia 16 kwietnia 2004 r. o ochronie przyrody (Dz. U. Nr 92, poz. 880) traci moc z dniem wejścia w życie niniejszego rozporządzenia, z tym, że na podstawie art. 153 tejże ustawy obszar chronionego krajobrazu utworzony przed dniem wejścia w życie ustawy stał się obszarem chronionego krajobrazu w rozumieniu tej ustawy

granicznego Nr 879, załamuje się w kierunku północno - zachodnim, przecina w/w drogę, dochodzi do wschodniego narożnika działki Nr 755 i biegnie południowo - zachodnią granicą drogi sz. 5,0 m Nr 756, dochodzi do punktu granicznego Nr 171, przecina linię kolejową Hajnówka - Siemianówka, dochodzi do punktu granicznego Nr 207, załamuje się na południowy - zachód i biegnie po punktach granicznych o numerach: 208 - 215, do punktu granicznego Nr 215a, załamuje się w kierunku północno - zachodnim i biegnie południowo - zachodnią granicą drogi sz. 14,5 m Nr 548, dochodzi do północno - wschodniego narożnika działki Nr 517, załamuje się w kierunku zachodnim i dalej biegnie południową granicą drogi Siemianówka - Tarnopol /według mapy ewidencyjnej wsi Siemianówka, gm. Narewka z 1990 r./, dochodzi do północno - zachodniego narożnika działki Nr 693, załamuje się w kierunku południowo - zachodnim i biegnie południowo - wschodnią granicą drogi sz. 6,0 m Nr 814, dochodzi do punktu granicznego Nr 667, załamuje się na pomocny - zachód, przecina w/w drogę, dochodzi do punktu granicznego Nr 666 i biegnie południowo - zachodnią granicą działki Nr 713 do punktu granicznego Nr 712, załamuje się w kierunku północno - wschodnim i biegnie południowo - wschodnią granicą działki Nr 712, dochodzi do rowu melioracyjnego sz. 4,0 m, załamuje się w kierunku północno - zachodnim i biegnie zachodnią granicą w/w rowu do drogi sz. 6,0 m Nr 714, załamuje się w kierunku północno - zachodnim i biegnie południową granicą w/w drogi do punktu granicznego Nr 708, załamuje się na pomocny i biegnie wschodnią granicą działki Nr 708, dochodzi do północnego narożnika w/w działki, załamuje się w kierunku północno - wschodnim i biegnie wschodnią granicą działki Nr 674/2 do punktu granicznego Nr 5561, załamuje się na południowy - zachód i biegnie południową granicą drogi Siemianówka - Tarnopol Nr 796, dochodzi do punktu granicznego Nr 5588, załamuje się w kierunku południowo - zachodnim i biegnie południową granicą drogi Nowe Lewkowo - Bondary Nr 660, dochodzi do punktu granicznego Nr 5583A, przecina w/w drogę, dochodzi do punktu granicznego Nr 32 i biegnie po punktach granicznych o numerach 33-36 /według mapy ewidencyjnej wsi Tarnopol, gm. Narewka z 1979 r./, dalej biegnie południowo - zachodnią granicą działki Nr 653 do punktu granicznego Nr 338, przecina drogę Nr 655 i dalej biegnie południowo - zachodnią granicą działki Nr 654 do punktu granicznego Nr 84 /według mapy ewidencyjnej wsi Luka, gm. Narewka z 1992 r./, załamuje się w kierunku południowo - zachodnim i biegnie południowo - wschodnią granicą drogi sz. 18,0 m Cieremki - Eliaszuki Nr 106, dochodzi do zachodniego narożnika działki Nr 44/11, załamuje się w kierunku południowo - wschodnim i biegnie południowo - zachodnią granicą w/w działki, dochodzi do południowo - zachodniego narożnika działki Nr 44/10, załamuje się w kierunku południowo - zachodnim i biegnie południowo - wschodnią granicą drogi sz. 5,0 m Nr 113, dochodzi do północno - zachodniego narożnika działki Nr 61, przecina drogę sz. 5,0 m biegnącą pomiędzy działkami o numerach 62/5 i 119/2, załamuje się w kierunku północno - zachodnim i biegnie północno - wschodnią granicą działek o numerach: 64/4 i 62/5, dochodzi do północnego narożnika działki Nr 62/5, załamuje się w kierunku południowo - zachodnim i biegnie południowo - wschodnią granicą drogi o szer. 18,0 m Nr 110, dochodzi do zachodniego narożnika działki Nr 62/5, przecina drogę Dąbrowa - Eliaszuki, załamuje się w kierunku północno - zachodnim i biegnie południowo - zachodnią granicą w/w drogi /według mapy ewidencyjnej wsi Michnówka, gm. Narewka z 1984 r./, dochodzi do wschodniego narożnika działki Nr 447/2, załamuje się w kierunku południowo - zachodnim i biegnie wschodnią granicą działek Nr 447/2 i 446/2, dochodzi do południowo - wschodniego narożnika działki Nr 446/2, załamuje się na pomocny - zachód i biegnie południową granicą działek o numerach: 446/2, 444, 443, 442, 441/1, 439/3, 439/1, 438, 437, 436/3, 435/1, 434/1, dochodzi do punktu granicznego Nr 175a, załamuje się na pomocny - wschód, przechodzi przez punkt graniczny Nr 175 i dochodzi do punktu granicznego Nr 176, załamuje się na pomocny - zachód i biegnie południową granicą drogi sz. 18,0 m. Cieremki - Eliaszuki Nr 70, dochodzi do drogi sz. 9,0 m Nr 59 i dalej biegnie południową granicą w/w drogi, dochodzi do punktu granicznego Nr 37 /według mapy ewidencyjnej wsi Eliaszki, gm. Narewka z 1969 r./, następnie biegnie pomocną granicą działki Nr 205/4, przecina rzekę Narewka, załamuje się na południe i

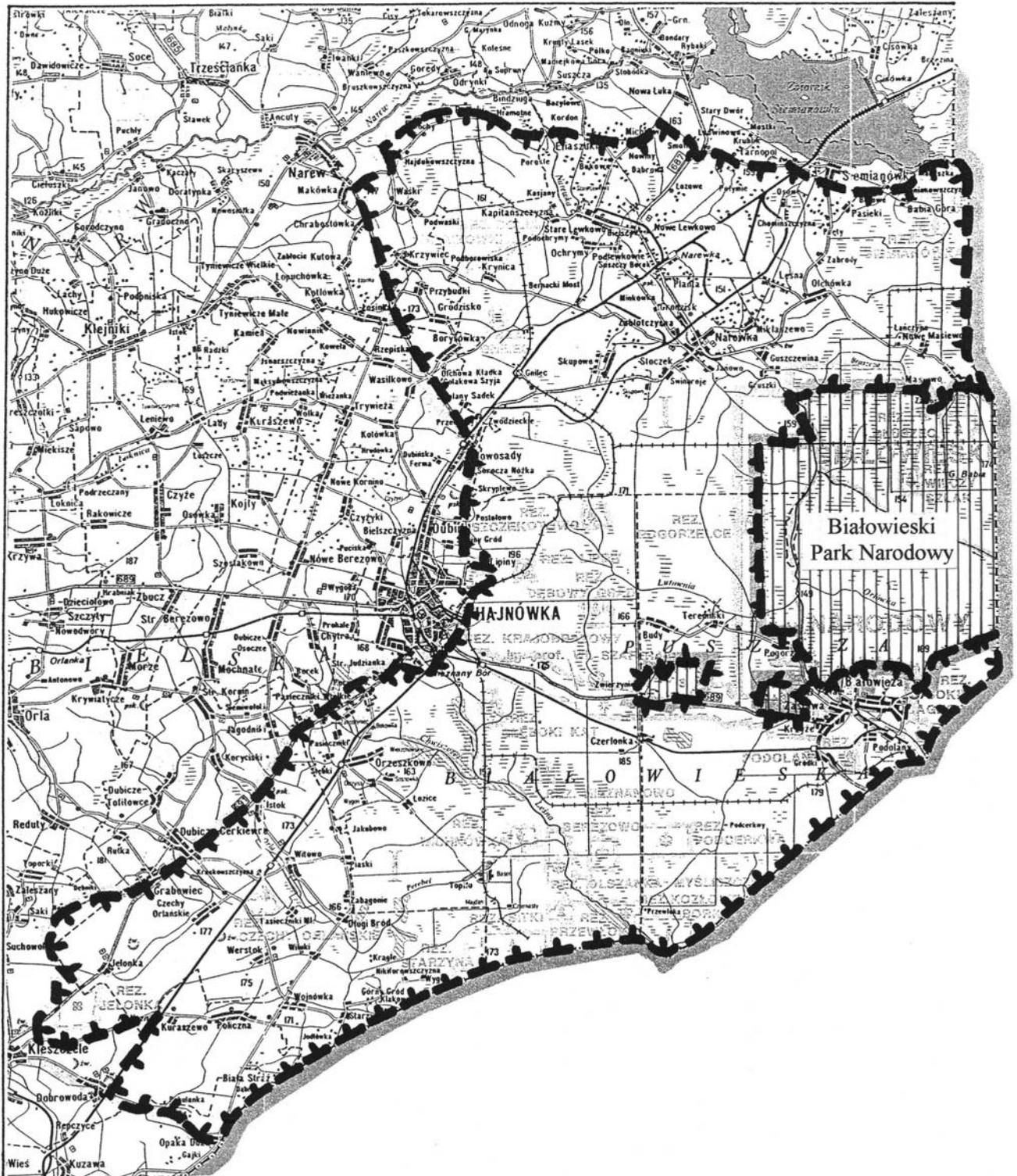
biegnie w górę rzeki jej zachodnią granicą, dochodzi do południowo - wschodniego narożnika działki Nr 204/2, załamuje się w kierunku południowo - zachodnim i biegnie wschodnią granicą administracyjną gminy Narew do punktu granicznego Nr 1 /według mapy ewidencyjnej wsi Kojły, gm. Czyże z 1993 r./, dalej biegnie pomocną i północno - zachodnią granicą Nadleśnictwa Browsk, obręb Łacka Puszcza /według mapy przeglądowej Nadleśnictwa Browsk, obręb Łacka Puszcza z 1991 r./, dochodzi do punktu granicznego Nr 10, załamuje się w kierunku południowo - zachodnim i biegnie po punktach granicznych o numerach 11 - 15, dochodzi do punktu granicznego Nr 107, załamuje się w kierunku południowo - zachodnim i biegnie wschodnią granicą drogi sz. 18,0 m Cimochy - Makówka Nr 165 /według mapy ewidencyjnej wsi Hajdukowszczyzna, gm. Narew z 1973 r./, dochodzi do punktu granicznego Nr 191, załamuje się w kierunku południowo - zachodnim i biegnie południową granicą drogi sz. 15,0 m Makówka - Hajdukowszczyzna Nr 563, dochodzi do zachodniego narożnika działki Nr 651, załamuje się na południowy - wschód i biegnie wschodnią granicą drogi sz. 33,0 m Narew - Nowosady - Hajnówka /według mapy ewidencyjnej wsi Makówka, gm. Narew z 1991 r./, dochodzi do punktu granicznego Nr 13/Ch, załamuje się w kierunku południowo - wschodnim i biegnie wschodnią, a następnie południową granicą obrębu ewidencyjnego wsi Chrabostówka, dochodzi do punktu granicznego Nr 2186, załamuje się w kierunku południowo - zachodnim i znowu biegnie wschodnią granicą drogi sz. 33,0 m Narew - Nowosady - Hajnówka /według map ewidencyjnych wsi: Chrabostówka, Krzywiec, Łosinka, gm. Narew z 1988 r. i 1975 r. oraz według map ewidencyjnych wsi: Borysówka, Wasilkowo, gm. Hajnówka z 1981 r./, dochodzi do punktu granicznego Nr 209, załamuje się w kierunku południowo - wschodnim i biegnie pomocną granicą obrębu ewidencyjnego wsi Nowosady, dochodzi do punktu granicznego Nr 27 /według mapy ewidencyjnej wsi Nowosady, gm. Hajnówka z 1979 r./, załamuje się w kierunku południowo - zachodnim i biegnie zachodnią granicą Nadleśnictwa Browsk, obręb Narewka, dochodzi do północno - zachodniego narożnika oddziału 209 A Nadleśnictwa Hajnówka, obręb Hajnówka i dalej biegnie zachodnią granicą w/w obrębu /według map przeglądowych Nadleśnictwa Browsk, obręb Narewka z 1991 r. oraz Nadleśnictwa Hajnówka, obręb Hajnówka z 1991 r./, dochodzi do punktu granicznego Nr 1 /według mapy ewidencyjnej wsi Lipiny, gm. Hajnówka z 1982 r./, załamuje się na południowy - zachód i biegnie wschodnią, a następnie południową granicą administracyjną miasta Hajnówka, dochodzi do zachodniego narożnika działki Nr 112 /według mapy ewidencyjnej miasta Hajnówka z 1976 r./, załamuje się na południowy - zachód i biegnie południowo - wschodnią granicą drogi Hajnówka - Dubicze Cerkiewne Nr 30 /według mapy ewidencyjnej wsi Pasieczniki, gm. Hajnówka z 1972 r. oraz według mapy ewidencyjnej wsi Jagodniki, gm. Hajnówka z 1973 r./, dochodzi do punktu granicznego Nr 230, załamuje się na południowy - wschód i biegnie wschodnią granicą drogi sz. 18,0 m Nr 333, dochodzi do zachodniego narożnika działki Nr 357, załamuje się w kierunku północno - wschodnim i biegnie północno - zachodnią granicą działki Nr 357, dochodzi do pomocnego narożnika w/w działki, załamuje się na południowy - wschód i biegnie północno - wschodnią granicą działek o numerach: 357 - 362, dochodzi do południowo - wschodniego narożnika działki Nr 362, załamuje się w kierunku południowo - zachodnim i biegnie południowo - wschodnią granicą działki Nr 362, dochodzi do południowego narożnika w/w działki, załamuje się na południowy - wschód i biegnie wschodnią granicą drogi sz. 15,0 m Nr 124, dochodzi do zachodniego narożnika działki Nr 371, przecina w/w drogę, dochodzi do pomocnego narożnika działki Nr 375 i dalej biegnie wschodnią granicą drogi sz. 6,0 m Nr 384 do punktu granicznego Nr 210, przecina drogę sz. 18,0 m Nr 333 i dochodzi do punktu granicznego Nr 211, dalej biegnie południową granicą drogi sz. 9,0 m Nr 238 do północnego narożnika działki Nr 241, załamuje się w kierunku pomocnym i biegnie zachodnią granicą drogi sz. 6,0 m Nr 332 do pomocnego narożnika działki Nr 186, załamuje się na zachód i biegnie południową granicą drogi sz. 12,0 m Nr 292, dochodzi do pomocnego narożnika działki Nr 184, załamuje się w kierunku południowo - zachodnim i dalej biegnie południowo - wschodnią granicą drogi sz. 30,0 m Hajnówka - Kleszczele Nr 183 /według mapy ewidencyjnej wsi Istok, gm.

Dubicze Cerkiewne z 1970 r./, dochodzi do zachodniego narożnika działki Nr 531, załamuje się na południowy - wschód i biegnie północno - wschodnią granicą działki Nr 548, dochodzi do wschodniego narożnika w/w działki, załamuje się w kierunku południowo - zachodnim i biegnie północno - zachodnią granicą działki Nr 561, dochodzi do zachodniego narożnika w/w działki, załamuje się na południowy - wschód i biegnie do punktu granicznego Nr 107, następnie załamuje się w kierunku południowo - zachodnim, przecina drogę położoną pomiędzy działkami Nr 685/2 i 564, dochodzi do północno - zachodniego narożnika działki Nr 685/2, biegnie jej zachodnią granicą, dochodzi do zachodniego narożnika w/w działki, przecina drogę położoną pomiędzy działkami Nr 685/2 i 664/91, załamuje się w kierunku północno - zachodnim i biegnie północno - wschodnią, a następnie północno - zachodnią granicą działki Nr 664/91, dochodzi do zachodniego narożnika w/w działki, przecina drogę Nr 661, załamuje się w kierunku północno - zachodnim i biegnie południowo - zachodnią granicą w/w drogi, dochodzi do północnego narożnika działki Nr 610/2, załamuje się na południowy - zachód i biegnie południowo - wschodnią granicą drogi Hajnówka - Kleszczce Nr 480 /według mapy ewidencyjnej wsi Dubicze Cerkiewne, gm. Dubicze Cerkiewne z 1977 r./, dochodzi do punktu granicznego Nr 125, załamuje się na pomocny -zachód, przecina w/w drogę, dochodzi do punktu granicznego Nr 165 i biegnie południowo - zachodnią granicą drogi sz. 18,0 m Nr 1160/2, dochodzi do północnego narożnika działki Nr 799/3, załamuje się na południowy - zachód, przechodzi przez punkt graniczny Nr 200A, dochodzi do północno - zachodniego narożnika działki Nr 791/4, załamuje się na południowy - zachód i biegnie południowo - wschodnią granicą drogi sz. 12,0 m Nr 1190, dochodzi do zachodniego narożnika działki Nr 756 /według mapy ewidencyjnej wsi Grabowiec, gm. Dubicze Cerkiewne z 1984 r./, dalej biegnie południowo - wschodnią granicą drogi sz. 18,0 m Nr 32 Grabowiec - Suchowolce, dochodzi do zachodniego narożnika działki 297/1, załamuje się w kierunku południowo - wschodnim i biegnie wschodnią granicą administracyjną gminy Kleszczce /według mapy ewidencyjnej wsi Jelonka, gm. Dubicze Cerkiewne z 1989 r./, dochodzi do punktu granicznego Nr 32, załamuje się na zachód i biegnie pomocną, a następnie zachodnią granicą rezerwatu przyrody Jelonka, dochodzi do punktu granicznego Nr 1692 i dalej biegnie na południe do punktu granicznego Nr 2796, załamuje się w kierunku wschodnim i biegnie pomocną granicą drogi sz. 18,0 m do punktu granicznego Nr 1456 /stacja kolejowa Policzna/, przechodzi przez punkty graniczne Nr 279 i 1012, załamuje się na południowy zachód i biegnie północno - zachodnią granicą torowiska i dochodzi do punktu granicznego Nr 274, załamuje się na południowy - wschód, przecina linię kolejową Czeremcha - Hajnówka, dochodzi do punktu granicznego Nr 190, następnie przechodzi przez punkt graniczny Nr 191 i dochodzi do punktu granicznego Nr 1125, dalej biegnie w kierunku południowo - wschodnim pomocną granicą drogi sz. 15,0 m Nr 963, dochodzi do punktu granicznego Nr 42a /według mapy ewidencyjnej wsi Dobrowoda, gm. Kleszczce z 1994 r./, załamuje się na północny - wschód i biegnie północną granicą administracyjną gminy Czeremcha, dochodzi do punktu granicznego Nr 60, załamuje się na południowy - zachód i biegnie południowo - wschodnią granicą działek o Nr: 29, 128, 127, 124 /według mapy ewidencyjnej wsi Pohulanka, gm. Czeremcha z 1982 r./, dochodzi do punktu granicznego Nr 460, załamuje się na południowy - wschód i biegnie północną granicą drogi sz. 5,0 m Nr 143, dochodzi do punktu granicznego Nr 425, przecina drogę sz. 18,0 m Nr 10/1, załamuje się w kierunku południowo - wschodnim i biegnie wschodnią granicą w/w drogi, dochodzi do południowego narożnika działki Nr 230/1, załamuje się na północny - wschód i biegnie północną granicą działki Nr 242/2, dochodzi do północno - wschodniego narożnika w/w działki, a tym samym do granicy Państwa /według mapy ewidencyjnej wsi Opaka Duża, gm. Czeremcha z 1989 r./, załamuje się na północny - wschód i biegnie wschodnią granicą Państwa, dochodzi do północno - wschodniego narożnika oddziału Nr 375D /według mapy przeglądowej Nadleśnictwa Białowieża, obręb Białowieża z 1992 r./, załamuje się w kierunku południowo - zachodnim i biegnie południową, zachodnią i północną granicą Białowieskiego Parku Narodowego, dochodzi do północno - wschodniego narożnika oddziału Nr 111 A, załamuje się na północ i biegnie

wschodnią granicą Państwa do północno - wschodniego narożnika oddziału Nr 2B /według mapy przeglądowej Nadleśnictwa Browsk, obręb Browsk z 1991 r./, skąd umownie wzięła swój początek.

Załącznik Nr 2

Przebieg granic Obszaru Chronionego Krajobrazu „Puszcza Białowieńska”



7 2 1

ROZPORZĄDZENIE NR 8/05 WOJEWODY PODLASKIEGO

z dnia 25 lutego 2005 r.

w sprawie Obszaru Chronionego Krajobrazu „Wzgórza Sokólskie”

Na podstawie art. 23 ust. 2 ustawy z dnia 16 kwietnia 2004 r. o ochronie przyrody (Dz. U. Nr 92, poz. 880) zarządza się, co następuje:

§ 1. Obszar Chronionego Krajobrazu „Wzgórza Sokólskie”, zwany dalej Obszarem, jest położony w województwie podlaskim, powiecie białostockim na terenie gminy Gródek i w powiecie sokólskim na terenie gmin: Krynki, Kuźnica, Sokółka i Szudziałowo. Obejmuje obszar rozciągający się na wschód od Puszczy Knyszyńskiej do Granicy Państwa o łącznej powierzchni 38 742 ha.

§ 2. 1. Opis granic Obszaru określa załącznik Nr 1 do rozporządzenia.

2. Przebieg granic Obszaru, przedstawiony na mapie w skali 1 : 200000, określa załącznik Nr 2 do rozporządzenia.

3. Szczegółowy przebieg granic Obszaru jest przedstawiony na mapach topograficznych w skali 1 : 50000, dostępnych w Wydziale Środowiska i Rolnictwa Podlaskiego Urzędu Wojewódzkiego w Białymstoku.

§ 3. Nadzór nad Obszarem sprawuje Wojewódzki Konserwator Przyrody.

§ 4. Czynna ochrona ekosystemów Obszaru, realizowana w ramach racjonalnej gospodarki rolnej i leśnej, polega na zachowaniu różnorodności biologicznej siedlisk przyrodniczych występujących na terenie Wzgórz Sokólskich i Wzgórz Kryńskich.

§ 5. 1. Na Obszarze wprowadza się następujące zakazy:

- 1) zabijania dziko występujących zwierząt, niszczenia ich nor, legowisk, innych schronień i miejsc rozrodu oraz tarlisk, złożonej ikry, z wyjątkiem amatorskiego połowu ryb oraz wykonywania czynności związanych z racjonalną gospodarką rolną, leśną, rybacką i łowiecką;
- 2) likwidowania i niszczenia zadrzewień śródpolnych, przydrożnych i nadwodnych, jeżeli nie wynikają one z potrzeby ochrony przeciwpowodziowej i zapewnienia bezpieczeństwa ruchu drogowego lub wodnego lub budowy, odbudowy, utrzymania, remontów lub naprawy urządzeń wodnych;
- 3) wydobywania do celów gospodarczych skał, w tym torfu, oraz skamieniałości, w tym kopalnych szczątków roślin i zwierząt, a także minerałów i bursztynu;
- 4) wykonywania prac ziemnych trwale zniekształcających rzeźbę terenu, z wyjątkiem prac związanych z zabezpieczeniem przeciwsztormowym, przeciwpowodziowym lub przeciwosuwiskowym lub utrzymaniem, budową, odbudową, naprawą lub remontem urządzeń wodnych;
- 5) dokonywania zmian stosunków wodnych, jeżeli służą innym celom niż ochrona przyrody lub zrównoważone wykorzystanie użytków rolnych i leśnych oraz racjonalna gospodarka wodna lub rybacka;

6) likwidowania naturalnych zbiorników wodnych, starorzeczy i obszarów wodno-błotnych;

2. Zakazy określone w ust. 1 pkt 3 i 4 nie dotyczą części Obszaru, na których położone są złoża kopalin:

- 1) udokumentowane do dnia 31 grudnia 2004 r., których dokumentacje zostały zatwierdzone przez właściwy organ administracji geologicznej;
- 2) udokumentowane na podstawie koncesji na poszukiwanie i rozpoznawanie, udzielonych do dnia 31 grudnia 2004 r.;
- 3) udokumentowane na podstawie informacji geologicznych zawartych w dokumentacjach sporządzonych i zatwierdzonych przez właściwy organ administracji geologicznej do dnia 31 grudnia 2004 r.

§ 6. Rozporządzenie wchodzi w życie po upływie 14 dni od dnia ogłoszenia¹.

Wojewoda Podlaski
Marek Strzaliński

Załącznik Nr 1

do rozporządzenia Nr 8/05
Wojewody Podlaskiego
z dnia 25 lutego 2005 r.

Opis granic Obszaru Chronionego Krajobrazu „Wzgórza Sokólskie”

W skład obszaru krajobrazu chronionego Wzgórz Sokólskich wchodzi powierzchnia określona linią graniczną, która biegnie poczynając od ujścia rzeki Kołodziejanki do rzeki Świsłocz na granicy Państwa, na zachód w górę rzeki do linii kolejowej Białystok-Zubki Białostockie, skręca na zachód, biegnie wzdłuż torów (wg mapy topograficznej Nr 246.3 Michałowo z 1992 r. w skali 1 : 50000) do rzeki Supraśl koło miejscowości Waliły-Stacja, wschodnim brzegiem rzeki na północ do szosy Białystok-Bobrowniki (w tym punkcie granica obszaru chronionego Wzgórz Sokólskich pokrywa się z granicą otuliny Parku Krajobrazowego Puszczy Knyszyńskiej), przecina szosę i biegnie w kierunku północnym, dochodzi rzeką do ujścia rzeki Grzybówka, biegnie ww. rzeką na północny-wschód do linii energetycznej niedaleko Kol. Grzybowce, ww. linią ok. 1250 m na północ, mija miejscowość Bagno, przecina rzeczkę Breszczeczka, dochodzi do lokalnego ciek, biegnie nim na północny-wschód do źródeł, kieruje się na północ, dochodzi do Józefowa, stąd kieruje się drogami w kierunku północno-wschodnim do miejscowości Szaciły, Nietupa, Leszczany, Grzybowszczyzna, dochodzi do drogi Góranie-Krynki (tu kończy się wspólna granica otuliny PKPK i Wzgórz Sokólskich), skręca na północny-wschód w kierunku Krynek, omija

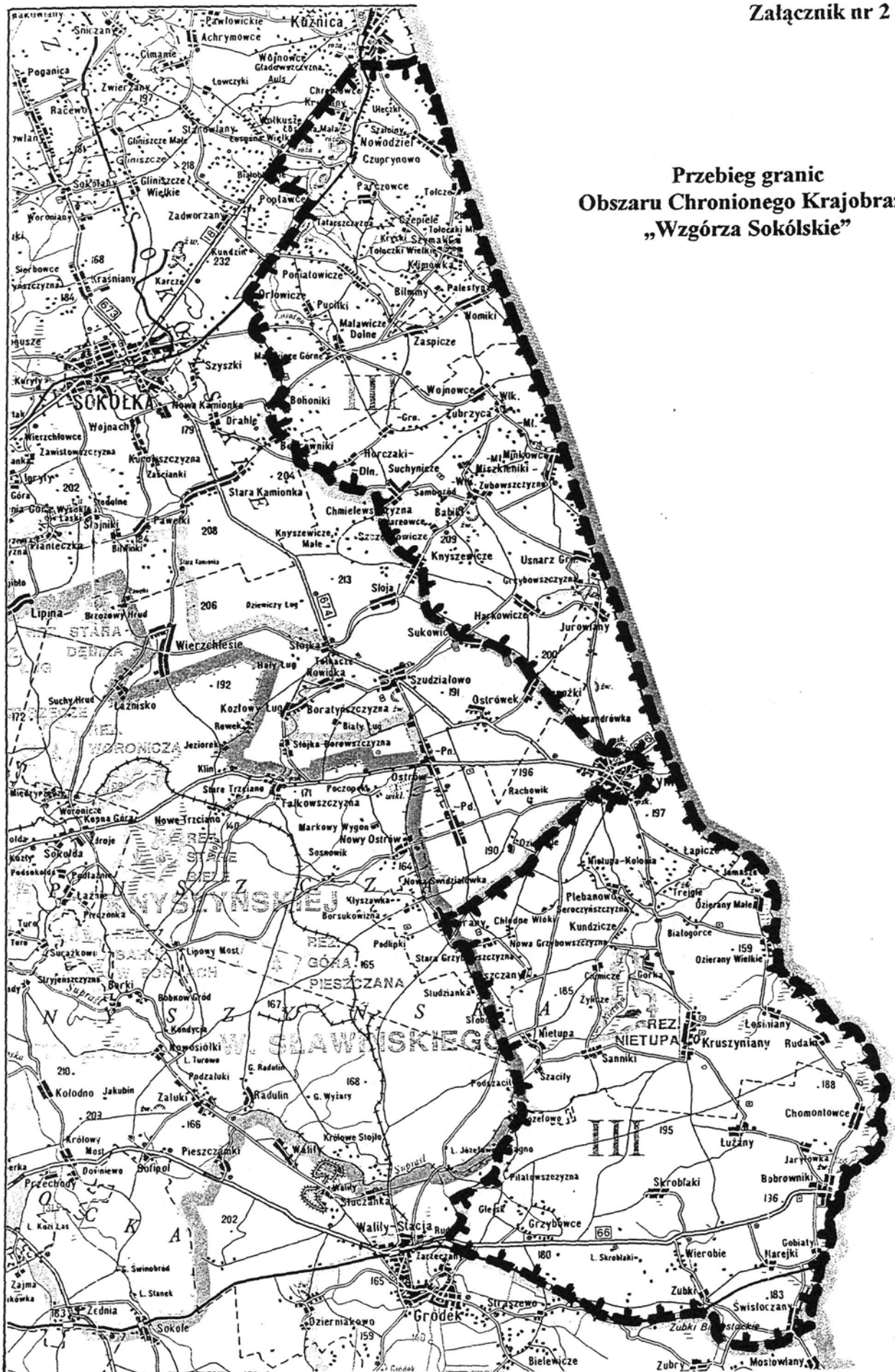
¹Obszar Chronionego Krajobrazu „Wzgórz Sokólskie” został utworzony uchwałą Nr XII/84/86 Wojewódzkiej Rady Narodowej z dnia 29 kwietnia 1986 r. w sprawie ustalenia obszarów krajobrazu chronionego (Dz. Urz. Woj. Biał. Nr 12, poz. 128).

Niniejsze rozporządzenie było poprzedzone rozporządzeniem Nr 5/98 Wojewody Białostockiego z dnia 20 maja 1998 r. w sprawie Obszaru Chronionego Krajobrazu „Wzgórz Sokólskie” (Dz. Urz. Woj. Biał. Nr 10, poz. 49), które na podstawie art. 157 ustawy z dnia 16 kwietnia 2004 r. o ochronie przyrody (Dz. U. Nr 92, poz. 880) traci moc z dniem wejścia w życie niniejszego rozporządzenia, z tym, że na podstawie art. 153 tejże ustawy obszar chronionego krajobrazu utworzony przed dniem wejścia w życie ustawy stał się obszarem chronionego krajobrazu w rozumieniu tej ustawy.

zabudowania miejscowości Krynki, dochodzi do drogi Krynki-Słoja (wg mapy topograficznej Nr 246.1 Krynki z 1992 r. w skali 1 : 50000), biegnie drogą w kierunku północno-zachodnim, omija od strony północnej miejscowości Pierożki i Sukowicze, dochodzi do drogi Słoja - Knyszewicze, skręca na północny-wschód, biegnie przez wieś Knyszewicze, we wsi skręca na północny-zachód i biegnie drogą w kierunku Chmielowszczyzny i Suchynicz, omija ww. wsie od strony zachodniej, skręca na zachód, dochodzi do drogi Kamionka Stara-Bobrowniki, skręca na północny-wschód, we wsi Bobrowniki skręca w drogę do Bohonik i przez Kol. Bohoniki, wieś Orłowicze dochodzi do linii kolejowej Sokółka-Kuźnica Białostocka, ww. linią w kierunku północno-wschodnim dochodzi do stacji Kundzin, skręca na północny-zachód i w miejscowości Zadworzany dochodzi do szosy Sokółka-Kuźnica (wg mapy topograficznej Nr 236.3 Sokółka z 1993 r. w skali 1 : 50000), szosą w kierunku północno-wschodnim dochodzi do miejscowości Kuźnica Białostocka, omija jej zabudowania od strony południowej i wschodniej, dochodzi do dopływu rzeki Łosośna i ww. dopływem do granicy Państwa (wg mapy topograficznej Nr 235.1/L Kuźnica Białostocka z 1993 r. w skali 1 : 50000). Od strony wschodniej granicę ww. obszaru chronionego zamyka granica Państwa.

Załącznik nr 2

**Przebieg granic
Obszaru Chronionego Krajobrazu
„Wzgórza Sokólskie”**



7 2 2

ROZPORZĄDZENIE NR 9/05 WOJEWODY PODLASKIEGO

z dnia 25 lutego 2005 r.

w sprawie Obszaru Chronionego Krajobrazu „Dolina Narwi”

Na podstawie art. 23 ust. 2 ustawy z dnia 16 kwietnia 2004 r. o ochronie przyrody (Dz. U. Nr 92, poz. 880) zarządza się, co następuje:

§ 1. Obszar Chronionego Krajobrazu „Dolina Narwi”, zwany dalej Obszarem, jest położony w województwie podlaskim, powiecie hajnowskim na terenie gmin: Narewka, Narew, Czyże, w powiecie bielskim na terenie gmin: Bielsk Podlaski i Wyszki, w powiecie białostockim na terenie gmin: Gródek, Michałowo, Zabłudów, Juchnowiec Kościelny, Suraż, Choroszcz, Tykocin i Dobrzyniewo Kościelne oraz w powiecie monieckim na terenie gminy Krypno. Obejmuje obszar Doliny Narwi o łącznej powierzchni 41 862 ha.

§ 2. 1. Opis granic Obszaru określa załącznik Nr 1 do rozporządzenia.

2. Przebieg granic Obszaru, przedstawiony na mapie w skali 1 : 200000, określa załącznik Nr 2 do rozporządzenia.

3. Szczegółowy przebieg granic Obszaru jest przedstawiony na mapach topograficznych w skali 1 : 50000, dostępnych w Wydziale Środowiska i Rolnictwa Podlaskiego Urzędu Wojewódzkiego w Białymstoku.

§ 3. Nadzór nad Obszarem sprawuje Wojewódzki Konserwator Przyrody.

§ 4. Czynna ochrona ekosystemów Obszaru, realizowana w ramach racjonalnej gospodarki rolnej, polega na zachowaniu różnorodności biologicznej siedlisk przyrodniczych występujących w zatorfionej dolinie rzeki Narwi, z licznymi meandrami i starorzeczami.

§ 5. 1. Na Obszarze wprowadza się następujące zakazy:

- 1) zabijania dziko występujących zwierząt, niszczenia ich nor, legowisk, innych schronień i miejsc rozrodu oraz tarlisk, złożonej ikry, z wyjątkiem amatorskiego połowu ryb oraz wykonywania czynności związanych z racjonalną gospodarką rolną, leśną, rybacką i łowiecką;
- 2) likwidowania i niszczenia zadrzewień śródpolnych, przydrożnych i nadwodnych, jeżeli nie wynikają one z potrzeby ochrony przeciwpowodziowej i zapewnienia bezpieczeństwa ruchu drogowego lub wodnego lub budowy, odbudowy, utrzymania, remontów lub naprawy urządzeń wodnych;
- 3) wydobywania do celów gospodarczych skał, w tym torfu, oraz skamieniałości, w tym kopalnych szczątków roślin i zwierząt, a także minerałów i bursztynu;
- 4) wykonywania prac ziemnych trwale zniekształcających rzeźbę terenu, z wyjątkiem prac związanych z zabezpieczeniem przeciwsztormowym, przeciwpowodziowym lub przeciwosuwiskowym lub utrzymaniem, budową, odbudową, naprawą lub remontem urządzeń wodnych;

- 5) dokonywania zmian stosunków wodnych, jeżeli służą innym celom niż ochrona przyrody lub zrównoważone wykorzystanie użytków rolnych i leśnych oraz racjonalna gospodarka wodna lub rybicka;
- 6) likwidowania naturalnych zbiorników wodnych, starorzeczy i obszarów wodno-błotnych;
- 7) lokalizowania obiektów budowlanych w pasie szerokości 100 m od linii brzegów rzek, jezior i innych zbiorników wodnych, z wyjątkiem urządzeń wodnych oraz obiektów służących prowadzeniu racjonalnej gospodarki rolnej, leśnej lub rybickiej.

2. Zakaz określony w ust. 1 pkt 7 nie dotyczy części Obszaru, stanowiących:

- 1) tereny, dla których obowiązują plany zagospodarowania przestrzennego;
- 2) tereny, które były przeznaczone na cele zabudowy w planach zagospodarowania przestrzennego uchwalonych przed dniem 1 stycznia 1995 r., które utraciły moc z dniem 31 grudnia 2003 r.;
- 3) tereny ogólnodostępnych kąpielisk, plaż i przystani wodnych.

§ 6. Rozporządzenie wchodzi w życie po upływie 14 dni od dnia ogłoszenia¹.

Wojewoda Podlaski
Marek Strzaliński

Załącznik Nr 1

do rozporządzenia Nr 9/05
Wojewody Podlaskiego
z dnia 25 lutego 2005 r.

Opis granic Obszaru Chronionego Krajobrazu „Dolina Narwi”

Obszar Chronionego Krajobrazu „Dolina Narwi” jest rozdzielony przez Narwiański Park Narodowy na dwie części: północną i południową.

W skład części południowej Obszaru Chronionego Krajobrazu „Dolina Narwi” wchodzi teren określony linią graniczną, która biegnie od granicy Państwa w punkcie topograficznym Nr 1533 (do szosy Narew-Hajnowka koło wsi Makówka pokrywa się ona z północną granicą Obszaru Chronionego Krajobrazu „Puszcza Białowieska”), od tego punktu linia graniczna biegnie wzdłuż granicy lasów państwowych obrębu Browsk (mapa przeglądowa nadleśnictwa Browsk obrębu Browsk z 1991 r. w skali 1 : 20000) aż do szosy Siemianówka - Zabrody w oddz. 5A, dalej ww. szosą na północ, po przebiegu ok. 800 m skręca w drogę do Kol. Siemianówka, dochodzi do szosy

¹ Obszar Chronionego Krajobrazu „Dolina Narwi” został utworzony uchwałą Nr XII/84/86 Wojewódzkiej Rady Narodowej w Białymstoku z dnia 29 kwietnia 1986 r. w sprawie ustalenia obszarów krajobrazu chronionego (Dz. Urz. Woj. Biał. Nr 12, poz. 128).

Niniejsze rozporządzenie było poprzedzone rozporządzeniem Nr 6/98 Wojewody Białostockiego z dnia 20 maja 1998 r. w sprawie Obszaru Chronionego Krajobrazu „Dolina Bugu” (Dz. Urz. Woj. Biał. Nr 10, poz. 50), które na podstawie art. 157 ustawy z dnia 16 kwietnia 2004 r. o ochronie przyrody (Dz. U. Nr 92, poz. 880) traci moc z dniem wejścia w życie niniejszego rozporządzenia, z tym, że na podstawie art. 153 tejże ustawy obszar chronionego krajobrazu utworzony przed dniem wejścia w życie ustawy stał się obszarem chronionego krajobrazu w rozumieniu tej ustawy.

Siemianówka-Leśna, biegnie nią na północny-wschód, po przebiegu ok. 1 km skręca na północny-zachód w drogę, przechodzi obok cmentarza, przecina tory kolejowe Hajnówka-Siemianówka i dochodzi do szosy Tarnopol - Siemianówka, biegnie nią na zachód, we wsi Tarnopol skręca na południowy zachód w drogę, omija wieś od strony południowej i zachodniej biegnąc drogami polnymi (wg mapy ewidencyjnej wsi Tarnopol gm. Narewka z 1979 r. w skali 1 : 5000), dochodzi do szosy Nowe Lewkowo - Siemianówka, skręca na południowy-zachód i po przebiegu ok. 1250 m skręca w drogę do miejscowości Michnówka, biegnąc drogami polnymi omija ją od strony południowej, dochodzi do drogi Michnówka - Stare Lewkowo, biegnie na południowy-zachód do skrzyżowania dróg, stąd skręca w drogę do miejscowości Eliaszuki, omija ją biegnąc drogami polnymi od strony południowej, dochodzi do drogi Kol. Kordon - Eliaszuki, biegnie nią na zachód i dochodzi do granicy gmin Narew - Narewka, biegnąc nią przecina rzekę Narewka i dochodzi do granicy lasów państwowych obrębu Lacka Puszcza, biegnie tą granicą po północnym konturze lasów państwowych, dochodzi do granicznika Nr 419 w oddz. 745A (wg mapy przeglądowej n-ctwa Browsk obrębu Lacka Puszcza z 1991 r. w skali 1 : 20000), skręca na południowy-zachód i biegnie drogami polnymi (wg mapy ewidencyjnej wsi Hajdukowszczyzna gm. Narew z 1973 r. w skali 1 : 5000), dochodzi do drogi Makówka - Hajdukowszczyzna, ww. drogą do szosy Narew - Nowosady (tu kończy się wspólna granica obszaru krajobrazu chronionego doliny Narwi i Puszczy Białowieskiej), szosą biegnie w kierunku miejscowości Narew, mija zabudowania od strony wschodniej, północnej oraz zachodniej i drogą polną kieruje się w stronę Skaryszewa (wg mapy topograficznej Nr 256.1 Narew z 1992 r. w skali 1 : 50000), mija wieś od strony północnej, dochodzi do wsi Kaczały, za wsią skręca na południowy-wschód w linię energetyczną, biegnie nią ok. 1200 m, skręca na południowy-zachód w drogę polną, dochodzi do drogi Janowo - Gradoczna i ww. drogą w kierunku południowym dochodzi do linii energetycznej, biegnie ww. linią na zachód do wsi Horodczyno, przed wsią skręca na północny-zachód w rów melioracyjny, dochodzi nim do drogi Janowo - Kożyno Duże, biegnie nią przez Kożyno Duże, przecina rzekę Łoknicę i drogami dochodzi do miejscowości Płoski, omija zabudowania wsi od strony północnej i dalej drogą dochodzi do szosy Ryboły - Chraboły, stąd linią energetyczną w kierunku wsi Deniski, po przebiegu ok. 900 m skręca na północ w polną drogę, biegnie nią ok. 1200 m i skręca na południowy-zachód w drogę polną, prowadzącą do wsi Deniski, omijając zabudowania od strony północnej i zachodniej dochodzi do linii energetycznej, biegnie nią ok. 2200 m, dochodzi do skrzyżowania linii energetycznych, biegnie linią na północny-zachód, przecina ciek wodny oraz drogę Plutycze - Korpacze, za wsią skręca na południe w drogę polną, przecina szosę Strabla - Plutycze, po przebiegu ok. 500 m skręca w drogę na północny-zachód i biegnie w kierunku wsi Jacewicze przecinając tory kolejowe Białystok-Bielsk Podlaski i rzekę Strabla, mija wieś Jacewicze od strony północno-zachodniej, biegnie drogą przez grunty i las w kierunku wsi Wiktorzyn, przecina szosę Bielsk Podlaski - Doktorce i szosę Pulsze - Strabla, dalej biegnie drogą leśną w kierunku północno-zachodnim, po przebiegu ok. 900 m skręca na zachód po granicy kompleksu leśnego i drogą leśną dochodzi do wsi Samułki Małe i Samułki Duże, omija ich zabudowania od strony północnej, za wsią Samułki Duże skręca na północ w drogę polną biegnąc równoległe do koryta rzeki Narew, dochodzi do granicy gmin Wyszki - Suraż, kieruje się nią na zachód (wg mapy topograficznej Nr 255.2 Bielsk Podlaski z 1980 r. w skali 1 : 50000), dalej biegnie granicą miasta Suraż i gminy Wyszki, skręca na północ w drogę polną prowadzącą do cmentarza, po przebiegu ok. 450 m skręca na zachód w rów melioracyjny, dochodzi nim do dopływu rzeki Liza, biegnie dopływem (wg mapy topograficznej Nr 255.1 Szepietowo-Stacja z 1992 r. w skali 1 : 50000), dalej rzeką Liza na północny-wschód do granicy otuliny Narwiańskiego Parku Narodowego. Od tego miejsca granica obszaru krajobrazu chronionego doliny Narwi pokrywa się z granicą otuliny Narwiańskiego Parku Narodowego do szosy Suraż - Zawyki (wg mapy topograficznej Nr 245.3 Łapy z 1992 r. w skali 1 : 50000), dalej biegnie szosą na południowy-wschód (wg mapy topograficznej Nr 255.1 Szepietowo-Stacja Nr 255.1 z 1992 r. w skali 1 : 50000), za miejscowością Zawyki skręca na północny-wschód w drogę w kierunku Kol.

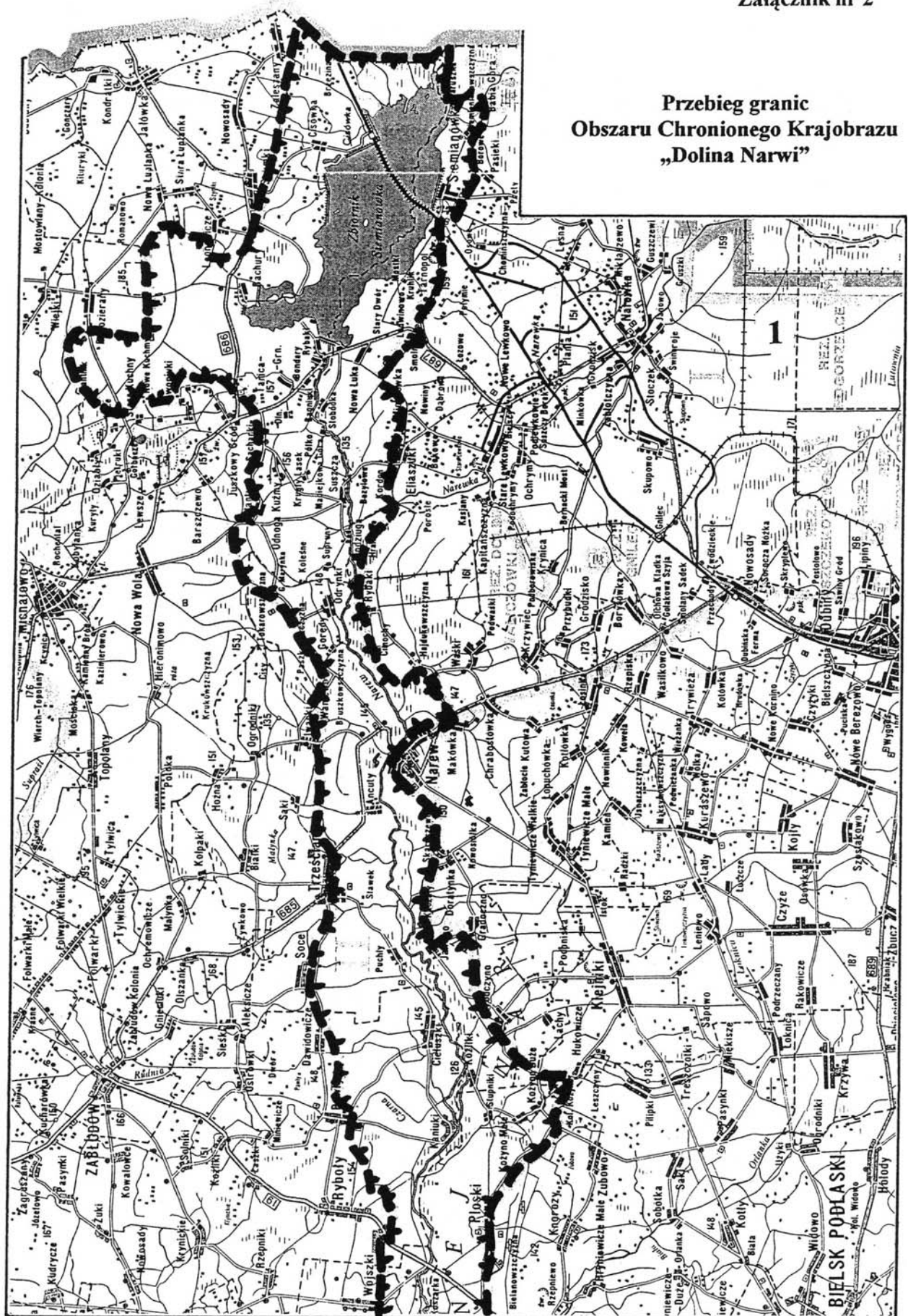
Trościanka, skręca na południowy-wschód w kierunku miejscowości Doktorce, przed ww. wsią skręca na północny-wschód, przecina ciek wodny oraz drogę Kol. Ostasze - Leśna i w odległości ok. 650 m od tego skrzyżowania skręca w drogę na wschód w kierunku linii kolejowej Białystok - Bielsk Podlaski, przecina ją i biegnie dalej na wschód, przecina ciek wodny, dochodzi do szosy Dorożki - Czerewki, przecina ją oraz rzekę Mieńka, mija wieś Pańki od strony południowej i wschodniej, biegnie drogą na północny-wschód w kierunku szosy Wojszki - Bogdanki, biegnie ww. szosą na południowy-wschód, ok. 350 m za wsią Wojszki skręca na wschód w drogę polną, po przebiegu ok. 1150 m skręca na północ w drogę prowadzącą do szosy Ryboły - Chraboły, szosą w kierunku miejscowości Ryboły, przed ww. wsią przy cmentarzu skręca w linię energetyczną, biegnie nią na wschód do skrzyżowania linii energetycznej z ciekami wodnymi i drogą polną, skręca w drogę polną, biegnie w kierunku wsi Pawły, mija ją od strony południowej i wschodniej (wg mapy topograficznej Nr 255.2 Bielsk Podlaski z 1980 r. w skali 1 : 50000), dochodzi do drogi Pawły - Dawidowicze i biegnie nią do miejscowości Trześcianka, mija zabudowania ww. miejscowości od strony południowej, dalej biegnie na północny-wschód wzdłuż rzeki Małynka (wg mapy topograficznej Nr 245.4 Białystok-Nowe Miasto z 1997 r. w skali 1 : 50000) dochodzi do mostu na drodze Trześcianka - Saki, skręca na wschód w tę drogę, przed wsią Saki skręca na południe i dochodzi do uroczyska Łysa Góra, tu skręca na wschód i drogą przez Rohozy, Waniewo, Planty, Sacharki dochodzi do szosy Juszkowy Gród - Bondary, przecina ją i biegnie na północny-wschód, dochodzi do szosy Juszkowy Gród - Szymki, biegnie ww. szosą ok. 0,5 km na wschód, dalej skręca na północny-wschód w drogę leśną, w oddz. 32 Nadleśnictwa Żednia Obręb Hieronimowo skręca na północ w drogę biegnącą przez oddziały 32 i 31, dochodzi do linii oddziałowej między oddziałami 30 i 31, biegnie nią na północny-zachód do drogi leśnej w oddz. 27, biegnie tą drogą do skrzyżowania dróg, stąd skręca na północny-zachód kierując się w stronę wsi Kuchmy Nowe, mija je od strony wschodniej i północnej, dochodzi do linii energetycznej, dalej biegnie na północ do szosy Michałowo - Podozierany, przecina ją i biegnąc drogą na północ omija wieś Kalitnik, dochodzi do szosy Michałowo - Podozierany, przecina ją i biegnie na południe w kierunku Kol. Podozierany, za kolonią skręca na wschód w drogę i biegnie w kierunku wsi Nowa Łuplanka, po przebiegu ok. 3 km skręca na południowy-wschód i biegnie do wsi Leonowicze, mija zabudowania od strony południowej i we wsi skręca w drogę na południowy-zachód, dochodzi nią do szosy Juszkowy Gród - Szymki, biegnie nią na wschód, mija miejscowość Szymki od strony zachodniej i południowej do drogi Szymki - Cisówka, biegnie nią przez Kol. Cisówka, miejscowość Piaski, omija od strony południowej zabudowania wsi Kamszeli, dalej konturem lasu dochodzi do granicy Państwa w punkcie topograficznym Nr 1545 zamykając obwód granic obszaru chronionego krajobrazu (wg mapy topograficznej Nr 246.3 Michałowo z 1992 r. w skali 1 : 50000).

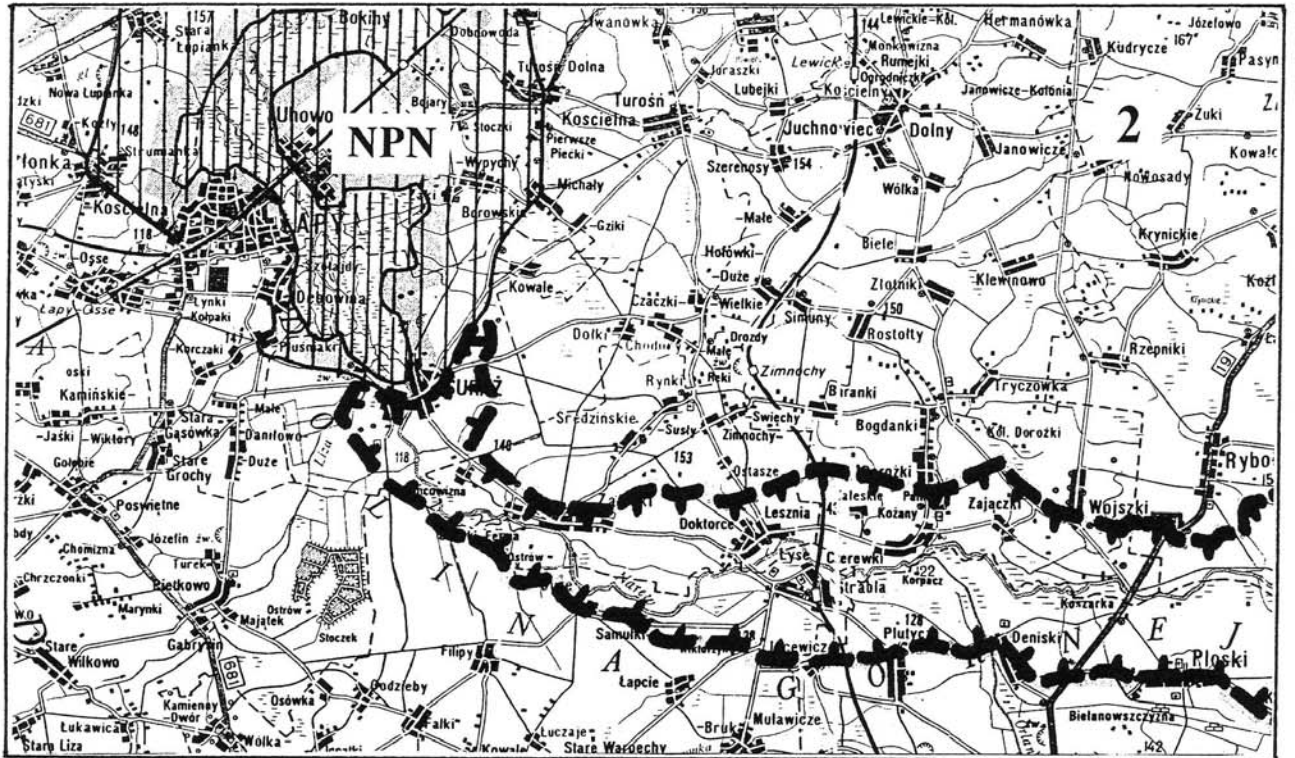
W skład części północnej Obszaru Chronionego Krajobrazu „Dolina Narwi” wchodzi teren określony linią graniczną, która bierze początek w miejscowości Piaski, biegnie przez miejscowość Tatary, dochodzi do szosy Tykocin - Knyszyn, biegnie nią w kierunku północno-wschodnim, skręca na wschód w drogę przechodząc przez miejscowości Morusy, Góra, przecina rzekę Jaskranka i w odległości ok. 1,5 km od mostu na ww. rzece skręca na północ w drogę do Kol. Borsukówka, mija ww. kolonię od strony północnej i dochodzi do torów kolejowych Białystok-Ełk, torami biegnie na południowy-wschód, na skrzyżowaniu z drogą Gniła - Jaworówka skręca na południe, biegnie przez wieś Jaworówka, za ww. wsią skręca na południe w drogę polną, dochodzi nią do rzeki Supraśl, przecina ją, dalej biegnie na południe drogą polną do miejscowości Żółtki, omija zabudowania wsi od strony północnej oraz zachodniej i dochodzi do szosy Białystok - Zambrów, biegnie północną krawędzią szosy na zachód do Kol. Babino (od Żółtek do Kol. Babino granica obszaru krajobrazu chronionego doliny Narwi pokrywa się z granicą otuliny Narwiańskiego Parku Narodowego), w ww. kolonii skręca na północ w drogę, biegnie przez Kol. Siekierki i dochodzi do szosy Tykocin - Złotoria, skręca na zachód, biegnie

przez miejscowość Siekierki i szosą dochodzi do miasta Tykocin, mija zabudowania miasta od strony południowej i biegnie na zachód, skręca w drogę do wsi Pętowo (od tego miejsca aż do drogi Łaziuki - Piaski pokrywa się z granicą strefy ochronnej Biebrzańskiego Parku Narodowego) i w miejscowości Piaski zamyka obwód granic części północnej obszaru (wg mapy topograficznej Nr 245.1 Choroszcz z 1991 r. w skali 1 : 50000).

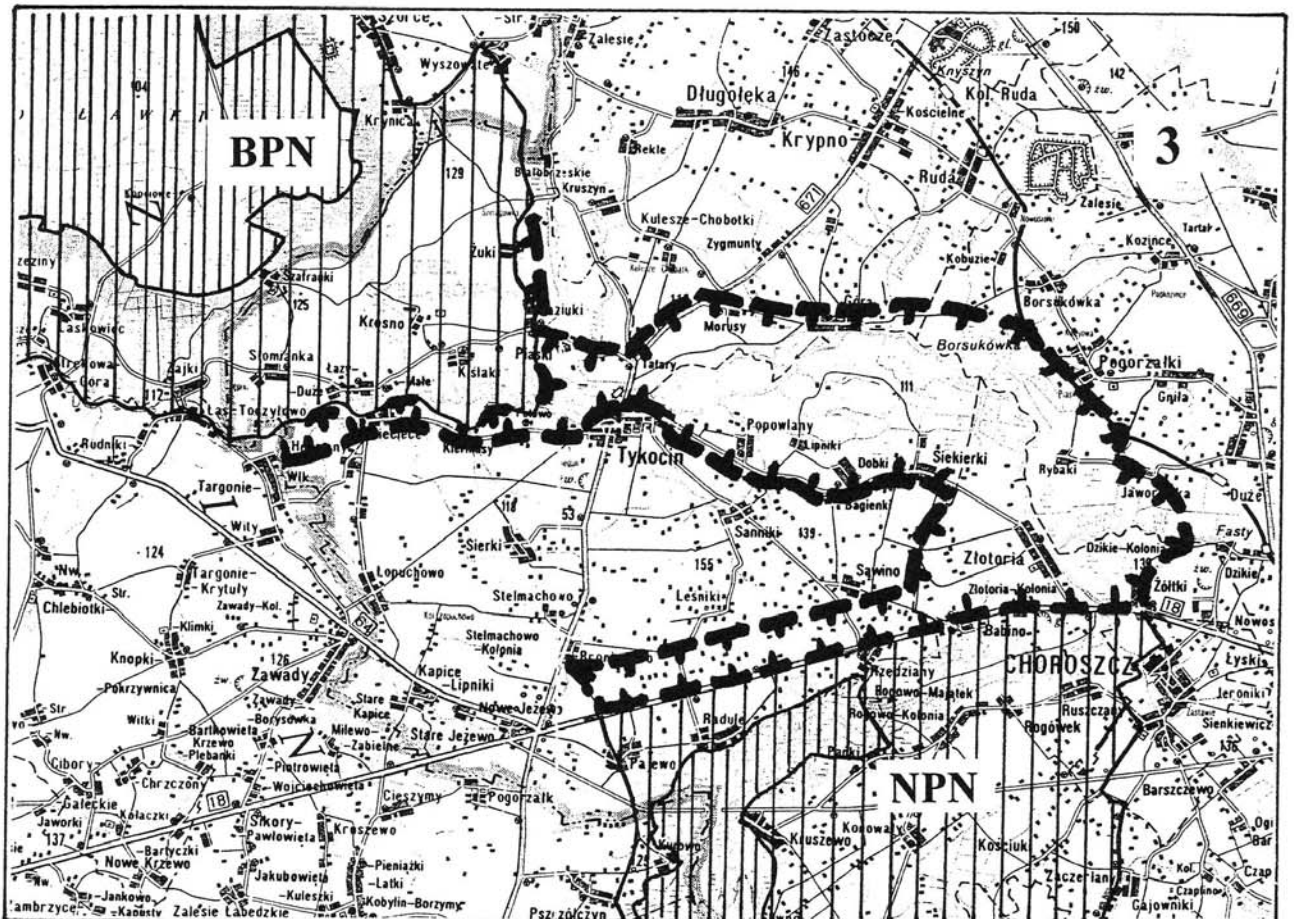
Załącznik nr 2

Przebieg granic
Obszaru Chronionego Krajobrazu
„Dolina Narwi”





BPN – Biebrzański Park Narodowy z otuliną
NPN – Narwiański Park Narodowy z otuliną



7 2 3

ROZPORZĄDZENIE NR 10/05 WOJEWODY PODLASKIEGO

z dnia 25 lutego 2005 r.

w sprawie Obszaru Chronionego Krajobrazu „Dolina Bugu”

Na podstawie art. 23 ust. 2 ustawy z dnia 16 kwietnia 2004 r. o ochronie przyrody (Dz. U. Nr 92, poz. 880) zarządza się, co następuje:

§ 1. Obszar Chronionego Krajobrazu „Dolina Bugu”, zwany dalej Obszarem, jest położony w województwie podlaskim, powiecie siemiatyckim na terenie gmin: Nurzec Stacja, Mielnik Siemiatycze i Drohiczyn. Obejmuje fragment Doliny Bugu wraz z kompleksem leśnym na północ od Mielnika o łącznej powierzchni 30 162 ha.

§ 2. 1. Opis granic Obszaru określa załącznik Nr 1 do rozporządzenia.

2. Przebieg granic Obszaru, przedstawiony na mapie w skali 1 : 200000, określa załącznik Nr 2 do rozporządzenia.

3. Szczegółowy przebieg granic Obszaru jest przedstawiony na mapach topograficznych w skali 1 : 50000, dostępnych w Wydziale Środowiska i Rolnictwa Podlaskiego Urzędu Wojewódzkiego w Białymstoku.

§ 3. Nadzór nad Obszarem sprawuje Wojewódzki Konserwator Przyrody.

§ 4. Czynna ochrona ekosystemów Obszaru, realizowana w ramach racjonalnej gospodarki rolnej i leśnej, polega na zachowaniu różnorodności biologicznej siedlisk przyrodniczych występujących w dolinie Bugu oraz na terenie kompleksu leśnego Puszczy Mielnickiej i Puszczy Nurskiej.

§ 5. 1. Na Obszarze wprowadza się następujące zakazy:

- 1) zabijania dziko występujących zwierząt, niszczenia ich nor, legowisk, innych schronień i miejsc rozrodu oraz tarlisk, złożonej ikry, z wyjątkiem amatorskiego połowu ryb oraz wykonywania czynności związanych z racjonalną gospodarką rolną, leśną, rybacką i łowiecką;
- 2) likwidowania i niszczenia zadrzewień śródpolnych, przydrożnych i nadwodnych, jeżeli nie wynikają one z potrzeby ochrony przeciwpowodziowej i zapewnienia bezpieczeństwa ruchu drogowego lub wodnego lub budowy, odbudowy, utrzymania, remontów lub naprawy urządzeń wodnych;
- 3) wydobywania do celów gospodarczych skał, w tym torfu, oraz skamieniałości, w tym kopalnych szczątków roślin i zwierząt, a także minerałów i bursztynu;
- 4) wykonywania prac ziemnych trwale zniekształcających rzeźbę terenu, z wyjątkiem prac związanych z zabezpieczeniem przeciwsztormowym, przeciwpowodziowym lub przeciwosuwiskowym lub utrzymaniem, budową, odbudową, naprawą lub remontem urządzeń wodnych;
- 5) dokonywania zmian stosunków wodnych, jeżeli służą innym celom niż ochrona przyrody lub zrównoważone wykorzystanie użytków rolnych i leśnych oraz racjonalna gospodarka wodna lub rybacka;

- 6) likwidowania naturalnych zbiorników wodnych, starorzeczy i obszarów wodno-błotnych;
- 7) lokalizowania obiektów budowlanych w pasie szerokości 100 m od linii brzegów rzek, jezior i innych zbiorników wodnych, z wyjątkiem urządzeń wodnych oraz obiektów służących prowadzeniu racjonalnej gospodarki rolnej, leśnej lub rybackiej.

2. Zakazy określone w ust. 1 pkt 3 i 4 nie dotyczą części Obszaru, na których położone są złoża kopalin:

- 1) udokumentowane do dnia 31 grudnia 2004 r., których dokumentacje zostały zatwierdzone przez właściwy organ administracji geologicznej;
- 2) udokumentowane na podstawie koncesji na poszukiwanie i rozpoznawanie, udzielonych do dnia 31 grudnia 2004 r.;
- 3) udokumentowane na podstawie informacji geologicznych zawartych w dokumentacjach sporządzonych i zatwierdzonych przez właściwy organ administracji geologicznej do dnia 31 grudnia 2004 r.

3. Zakaz określony w ust. 1 pkt 7 nie dotyczy części Obszaru, stanowiących:

- 1) tereny, dla których obowiązują plany zagospodarowania przestrzennego;
- 2) tereny, które były przeznaczone na cele zabudowy w planach zagospodarowania przestrzennego uchwalonych przed dniem 1 stycznia 1995 r., które utraciły moc z dniem 31 grudnia 2003 r.;
- 3) tereny ogólnodostępnych kąpielisk, plaż i przystani wodnych.

§ 6. Rozporządzenie wchodzi w życie po upływie 14 dni od dnia ogłoszenia¹.

Wojewoda Podlaski
Marek Strzaliński

¹ Obszar Chronionego Krajobrazu „Dolina Bugu” został utworzony uchwałą Nr XII/84/86 Wojewódzkiej Rady Narodowej w Białymstoku z dnia 29 kwietnia 1986 r. w sprawie ustalenia obszarów krajobrazu chronionego (Dz. Urz. Woj. Biał. Nr 12, poz. 128).

Niniejsze rozporządzenie było poprzedzone rozporządzeniem Nr 7/98 Wojewody Białostockiego z dnia 20 maja 1998 r. w sprawie Obszaru Chronionego Krajobrazu „Dolina Bugu” (Dz. Urz. Woj. Biał. Nr 10, poz. 51), które na podstawie art. 157 ustawy z dnia 16 kwietnia 2004 r. o ochronie przyrody (Dz. U. Nr 92, poz. 880) traci moc z dniem wejścia w życie niniejszego rozporządzenia, z tym, że na podstawie art. 153 tejże ustawy obszar chronionego krajobrazu utworzony przed dniem wejścia w życie ustawy stał się obszarem chronionego krajobrazu w rozumieniu tej ustawy.

Załącznik Nr 1

do rozporządzenia Nr 10/05

Wojewody Podlaskiego

z dnia 25 lutego 2005 r.

Opis granic Obszaru Chronionego Krajobrazu „Dolina Bugu”

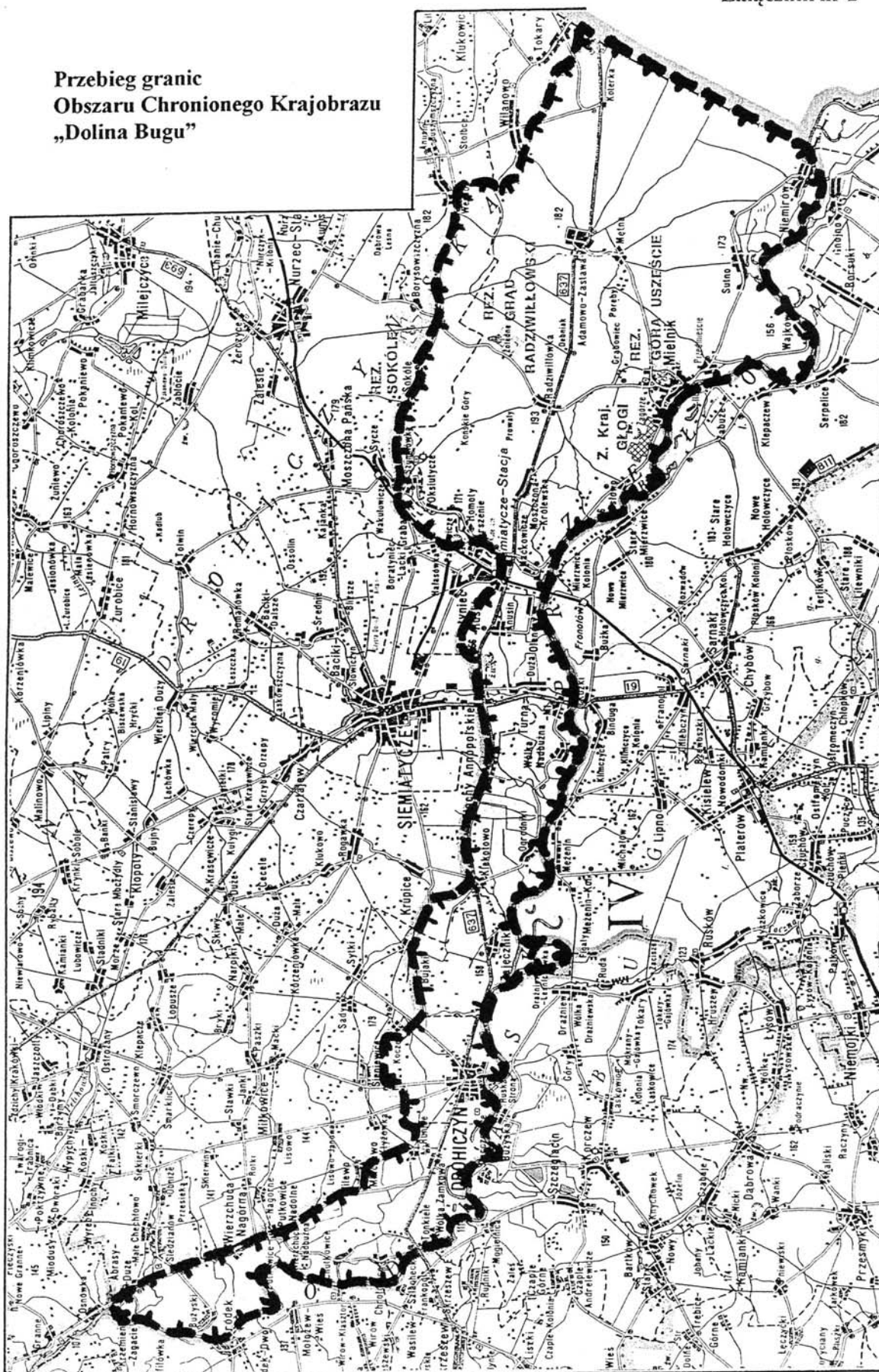
W skład obszaru chronionego krajobrazu „Dolina Bugu” wchodzi teren określony liniami granicznymi: północno-wschodnią i południowo-zachodnią.

Granica północno-wschodnia bierze początek na rzece Bug na wysokości miejscowości Osnówka (na styku byłych województw: siedleckiego, łomżyńskiego i białostockiego), biegnie na wschód (granica byłych województw: białostockiego i łomżyńskiego), dochodzi do szosy Osnówka - Wierzchuca Nagórna, biegnie ww. szosą na południowy-wschód przez miejscowości: Wierzchuca Nagórna, Putkowice Nadolne, skręca na wschód i biegnie drogą przez miejscowość Minczewo, skręca na południowy-wschód, dochodzi do skrzyżowania drogi Minczewo - Runice z drogą Kłyżówka - Runice, stąd kieruje się na południowy-wschód, przecina ciek wodny i po przebiegu ok. 400 m łączy się z drogą prowadzącą do Drohiczyna, ww. drogą dochodzi do granicy miasta Drohiczyn, biegnie wzdłuż jej północnych krawędzi, przecina drogę Drohiczyn - Sytki, w odległości ok. 400 m od ww. drogi dochodzi do drogi prowadzącej do wsi Bujaki, którą dociera do granicy gmin Drohiczyn - Siemiatycze, wzdłuż tej granicy (wg mapy topograficznej Nr 265.1 Siemiatycze z 1995 r. w skali 1 : 50000) dochodzi do szosy Drohiczyn - Słochy Annapolskie, biegnie nią na wschód przez miejscowości: Klekotowo, Słochy Annapolskie, Anusin, w pobliżu wsi Boratyniec-Ruski przecina tory kolejowe Czeremcha - Siedlce i dochodzi do mostu na rzece Moszczona, biegnie na północ wzdłuż ww. rzeki (wg mapy topograficznej Nr 265.3 Drohiczyn z 1977 r. w skali 1 : 50000 oraz wg mapy topograficznej Nr 265.1 Siemiatycze z 1995 r. w skali 1 : 50000), dochodzi do drogi Boratyniec Lacki - Litwinowicze i biegnie nią na wschód przez miejscowości: Grabarka, Sokole, w pobliżu miejscowości Werpól przecina rzekę Pulwa i w odległości ok. 250 m od mostu skręca na południe w drogę biegnącą po konturze lasów (wg mapy topograficznej Nr 265.2 Czeremcha-Osada z 1993 r. w skali 1 : 50000), na granicy gmin Mielnik - Nurzec-Stacja skręca na zachód i dochodzi do drogi prowadzącej do wsi Wilanowo, biegnie nią przez ww. miejscowość aż do drogi Wilanowo - Koterka, ww. drogą dochodzi do szosy Adamowo - Zastawa - Koterka, skręca na wschód i dochodzi do granicy Państwa w punkcie topograficznym Nr 1368 (wg mapy topograficznej Nr 265.4 Mielnik z 1995 r. w skali 1 : 50000).

Granice obszaru chronionego krajobrazu doliny Bugu od strony południowo-zachodniej wyznacza rzeka Bug.

Załącznik nr 2

Przebieg granic
Obszaru Chronionego Krajobrazu
„Dolina Bugu”



7 2 4

ROZPORZĄDZENIE NR 11/05 WOJEWODY PODLASKIEGO

z dnia 25 lutego 2005 r.

w sprawie Obszaru Chronionego Krajobrazu Równiny Kurpiowskiej i Doliny Dolnej Narwi

Na podstawie art. 23 ust. 2 ustawy z dnia 16 kwietnia 2004 r. o ochronie przyrody (Dz. U. Nr 92, poz. 880) zarządza się, co następuje:

§ 1. Obszar Chronionego Krajobrazu Równiny Kurpiowskiej i Dolina Dolnej Narwi, zwany dalej Obszarem, jest położony w województwie podlaskim, powiecie łomżyńskim, na terenie gmin: Łomża, Łomża miasto, Miastkowo, Nowogród, Piątnica i Zbójna oraz w powiecie kolneńskim, na terenie gmin: Kolno, Mały Płock i Turośl. Obejmuje obszar dolin Narwi i Pisy oraz Puszczy Kurpiowskiej o łącznej powierzchni 48 994,1 ha.

§ 2. 1. Opis granic Obszaru określa załącznik Nr 1 do rozporządzenia.

2. Przebieg granic Obszaru, przedstawiony na mapie w skali 1 : 100000, określa załącznik Nr 2 do rozporządzenia.

3. Szczegółowy przebieg granic Obszaru jest przedstawiony na mapach topograficznych w skali 1 : 25000, dostępnych w Wydziale Środowiska i Rolnictwa Podlaskiego Urzędu Wojewódzkiego w Białymstoku.

§ 3. Nadzór nad Obszarem sprawuje Wojewódzki Konserwator Przyrody.

§ 4. Czynna ochrona ekosystemów Obszaru, realizowana w ramach racjonalnej gospodarki rolnej i leśnej, polega na zachowaniu różnorodności biologicznej siedlisk przyrodniczych występujących w dolinach meandrujących rzek Narwi i Pisy, z licznymi starorzeczami oraz na terenie kompleksu leśnego Puszczy Kurpiowskiej.

§ 5. 1. Na Obszarze wprowadza się następujące zakazy:

- 1) zabijania dziko występujących zwierząt, niszczenia ich nor, legowisk, innych schronień i miejsc rozrodu oraz tarlisk, złożonej ikry, z wyjątkiem amatorskiego połowu ryb oraz wykonywania czynności związanych z racjonalną gospodarką rolną, leśną, rybacką i łowiecką;
- 2) likwidowania i niszczenia zadrzewień śródpolnych, przydrożnych i nadwodnych, jeżeli nie wynikają one z potrzeby ochrony przeciwpowodziowej i zapewnienia bezpieczeństwa ruchu drogowego lub wodnego lub budowy, odbudowy, utrzymania, remontów lub naprawy urządzeń wodnych;
- 3) wydobywania do celów gospodarczych skał, w tym torfu, oraz skamieniałości, w tym kopalnych szczątków roślin i zwierząt, a także minerałów i bursztynu;
- 4) wykonywania prac ziemnych trwale zniekształcających rzeźbę terenu, z wyjątkiem prac związanych z zabezpieczeniem przeciwsztormowym, przeciwpowodziowym lub przeciwosuwiskowym lub utrzymaniem, budową, odbudową, naprawą lub remontem urządzeń wodnych;

- 5) dokonywania zmian stosunków wodnych, jeżeli służą innym celom niż ochrona przyrody lub zrównoważone wykorzystanie użytków rolnych i leśnych oraz racjonalna gospodarka wodna lub rybacka;
- 6) likwidowania naturalnych zbiorników wodnych, starorzeczy i obszarów wodno-błotnych.

2. Zakazy określone w ust. 1 pkt 3 i 4 nie dotyczą części Obszaru, na których położone są złoża kopalin:

- 1) udokumentowane do dnia 31 grudnia 2004 r., których dokumentacje zostały zatwierdzone przez właściwy organ administracji geologicznej;
- 2) udokumentowane na podstawie koncesji na poszukiwanie i rozpoznawanie, udzielonych do dnia 31 grudnia 2004 r.;
- 3) udokumentowane na podstawie informacji geologicznych zawartych w dokumentacjach sporządzonych i zatwierdzonych przez właściwy organ administracji geologicznej do dnia 31 grudnia 2004 r.

§ 6. Rozporządzenie wchodzi w życie po upływie 14 dni od dnia ogłoszenia¹.

Wojewoda Podlaski
Marek Strzaliński

Załącznik Nr 1

do rozporządzenia Nr 11/05
Wojewody Podlaskiego
z dnia 25 lutego 2005 r.

Opis granic Obszaru Chronionego Krajobrazu Równiny Kurpiowskiej i Doliny Dolnej Narwi

W skład obszaru wchodzi tereny określone linią graniczną rozpoczynającą się od punktu przecięcia drogi krajowej Nr 61 z granicą z województwem mazowieckim i biegnie w kierunku północno – wschodnim po północnej stronie drogi do wsi Rydzewo do skrzyżowania z drogą gminną Rydzewo – Drogoszewo. Tutaj granica skręca w lewo i biegnie wzdłuż tej drogi jej południową – wschodnią stronę do wsi Drogoszewo i dalej do wsi Bartkowizna, przekraczając most na rzece Ruż. Za mostem skręca w prawo w kierunku południowo – wschodnim i na następnym skrzyżowaniu skręca w lewo w kierunku północno – wschodnim. Mija skrzyżowanie z drogą Rybaki – Miastkowo i tuż za nim skręca w prawo i biegnie skrajem lasu wzdłuż drogi polnej. Na skrzyżowaniu (za punktem wysokościowym 108,8) granica zmienia kierunek na

¹ Obszar Chronionego Krajobrazu Równiny Kurpiowskiej i Doliny Dolnej Narwi został utworzony uchwałą Nr X/46/82 Wojewódzkiej Rady Narodowej w Łomży z dnia 27 kwietnia 1982 r. w sprawie wyznaczenia obszarów chronionego krajobrazu na terenie województwa łomżyńskiego (Dz. Urz. WRN Nr 2, poz. 18).

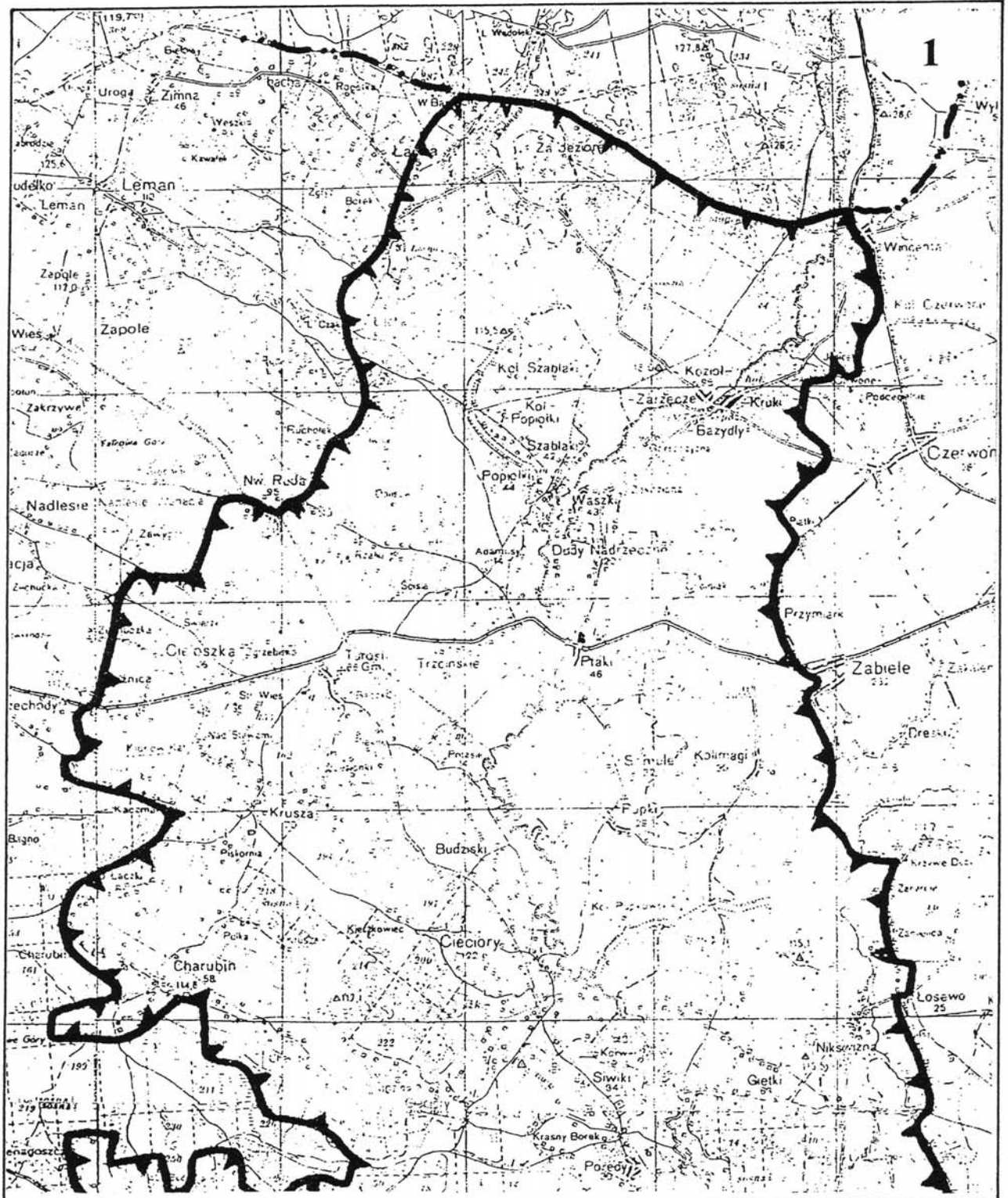
Niniejsze rozporządzenie było poprzedzone rozporządzeniem Nr 14/98 Wojewody Łomżyńskiego z dnia 19 maja 1998 r. w sprawie wyznaczenia obszarów chronionego krajobrazu na terenie województwa łomżyńskiego (Dz. Urz. Woj. Łomż. Nr 6, poz. 56), które na podstawie art. 157 ustawy z dnia 16 kwietnia 2004 r. o ochronie przyrody (Dz. U. Nr 92, poz. 880) traci moc z dniem wejścia w życie niniejszego rozporządzenia, z tym, że na podstawie art. 153 tejże ustawy obszar chronionego krajobrazu utworzony przed dniem wejścia w życie ustawy stał się obszarem chronionego krajobrazu w rozumieniu tej ustawy.

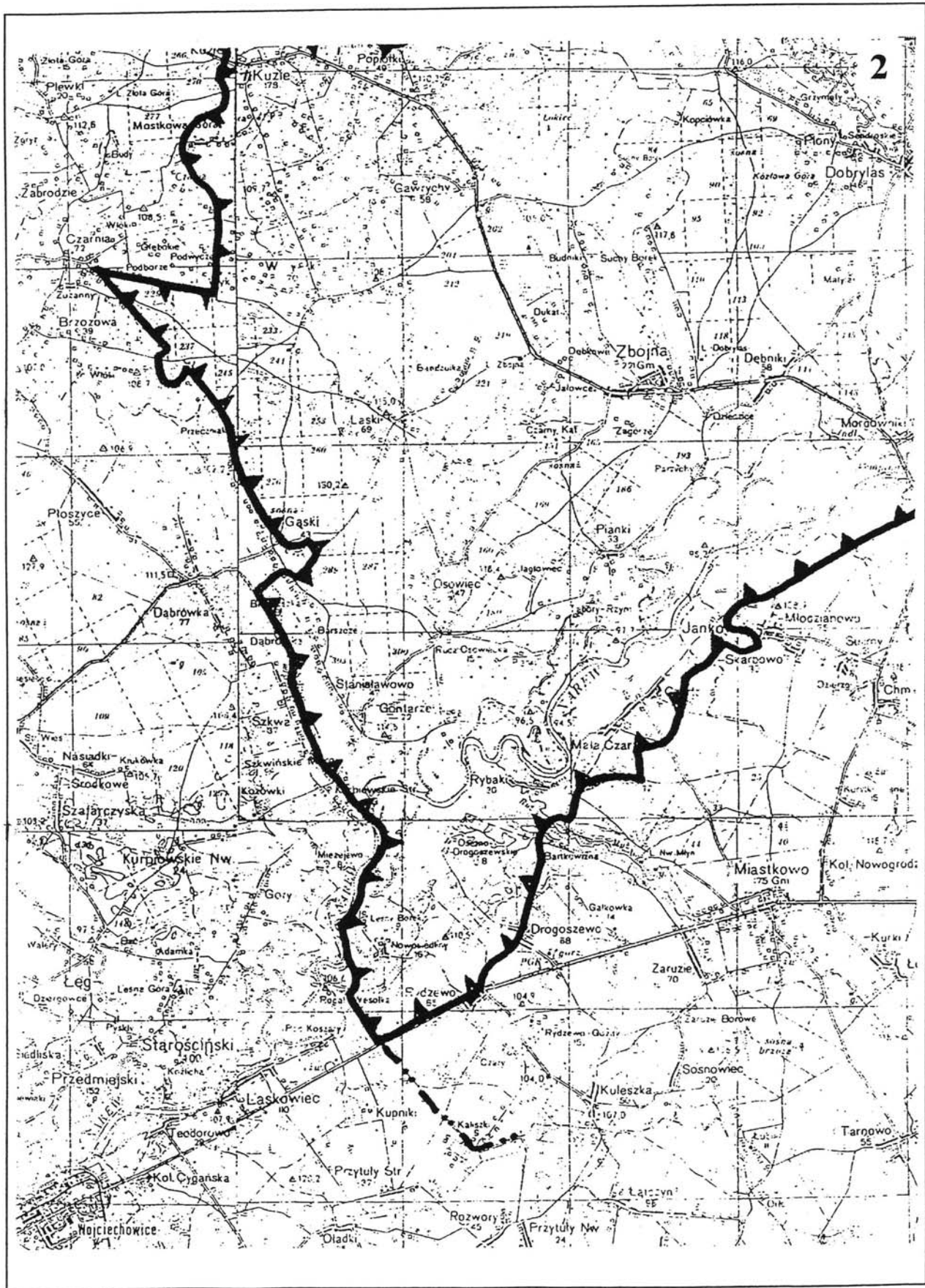
północny biegnąc wzdłuż drogi leśnej i po około 500 m na skrzyżowaniu trzech dróg leśnych skręca na wschód, biegnie wzdłuż granicy lasu przecinając drogę wojewódzką Nr 341 Miastkowo – Czartoria. Dalej biegnie skrajem lasu w kierunku północno – wschodnim do rzeki Krzywa Noga. Następnie wzdłuż prawego brzegu rzeki w kierunku zachodnim i w odległości 300m przed miejscowością Kule skręca w prawo w kierunku północno – wschodnim nadal biegnąc po granicy lasu drogą polną. Dochodzi do załamania drogi wojewódzkiej Nr 340 Jankowo Młodzianowo – Nowogród w odległości około 700m za zabudowaniami wsi. Od załamania granica przebiega wzdłuż drogi wojewódzkiej Nr 340 dochodząc do skrzyżowania z drogą krajową Nr 645 Łomża – Myszyniec w Nowogrodzie i biegnie wzdłuż tej drogi na wschód w kierunku Mątewicy. Około 300m przed wsią Mątewica skręca na północ w drogę polną omijając od zachodu zabudowania przysiółka Mątewica – Dworek i dalej wzdłuż granicy administracyjnej Nowogrodu dochodzi do cieką wodnego, skręca na wschód w kierunku Strugi Lepackiej. Następnie przebiega Strugą Lepacką do skrzyżowania z drogą wojewódzką Nr 335 Nowogród – Łomża. Tutaj skręca na wschód i biegnie tą drogą przez wieś Szablak. Bezpośrednio za zabudowaniami wsi granica skręca na południowy – zachód wzdłuż drogi Szablak – Mątewica, dalej skręca w lewo w kierunku wschodnim wzdłuż drogi stanowiącej południową granicę Lasu Jednaczewskiego, a następnie biegnie tą samą drogą wzdłuż północnej granicy Strugi Lepackiej, omijając od południa miejscowość Jednaczewo i południowym obrzeżem Lasu Jednaczewskiego ponownie dochodzi do drogi Jednaczewo – Łomża oraz mostu na rzece Łomżyczka. Drogą to granica wkracza na teren Łomży, gdzie biegnie Groblą Jednaczewską dochodząc do pierwszych zabudowań, a następnie wyłączając zabudowę skręca w kierunku północno – wschodnim łącząc się na drodze krajowej Nr 61 i moście na Narwi z otuliną Łomżyńskiego Parku Krajobrazowego Doliny Narwi. Następnie pokrywając się z granicą otuliny parku, drogą krajową Nr 61 i drogą krajową Nr 64 Piątница – Jezewo dochodzi do północnej podstawy fortów w Piątnicy Poduchownej. Tutaj skręca na zachód, otacza od północy Piątncę i dociera do ulicy Czarnockiej. Dalej przebiega wzdłuż drogi wojewódzkiej Nr 335 przez wsie: Czarnocin, Pęza, Nagórki, Włodki, Chłudnie do Kupniny, gdzie biegnie w kierunku północnym przez Kupninę. Bezpośrednio za wsią skręca na zachód wzdłuż drogi polnej, a następnie na północ drogą polną biegnącą skrajem lasu. Za lasem skręca w lewo w kierunku północno – zachodnim przebiegając przez Kolonię Cwaliny Duże dochodzi do wsi Cwaliny Duże. W centrum wsi skręca w lewo i wzdłuż drogi Nr 331 dochodzi do drogi krajowej Nr 648 i biegnie około 150 w kierunku północno – wschodnim, skręca w lewo i dalej wzdłuż drogi polnej dochodzi do drogi wojewódzkiej Nr 327 około 500 m przed wsią Ruda Skroda. Biegnie wzdłuż drogi wojewódzkiej Nr 327 w kierunku zachodnim i po minięciu wsi skręca na północ wzdłuż wschodniego brzegu rzeki Skrody. Po około 2 km granica dochodzi do mostku, skręca w prawo wzdłuż drogi polnej, a następnie po około 200 m skręca na północ i biegnie wzdłuż drogi w kierunku Łosewa. Po minięciu zabudowań wsi przebiega wzdłuż drogi Niksowizna – Janowo w kierunku wschodnim, a następnie na załamaniu drogi skręca w drogę polną w kierunku północnym i biegnie poprzez zabudowę Kolonii Janowo, Zamielica i Zamarcie. Przed stacją transformatorową skręca w drogę polną w kierunku zachodnim, a następnie wzdłuż rowu melioracyjnego przecina rzekę Skrodę. Za rzeką biegnie dalej wzdłuż rowu melioracyjnego i drogi polnej do skrzyżowania dróg. Na skrzyżowaniu skręca w kierunku północno – wschodnim i biegnie wzdłuż drogi do wsi Zabiele, omija zabudowania wsi od strony zachodniej, przecina drogę krajową Nr 647 na skraju wsi i biegnie dalej na północ wzdłuż drogi w kierunku wsi Przymiarki. W odległości 600 m od zabudowań wsi skręca w kierunku północno – wschodnim w drogę polną, a następnie po 700 m skręca pod kątem prostym w kierunku północno – zachodnim, a po 400 m skręca na północny – wschód i dochodzi do drogi wojewódzkiej Nr 312 Czerwone – Kozioł. Za drogą skręca na północny – zachód i biegnie dalej obrzeżem lasu aż do drogi krajowej Nr 644 Kolno – Pisz około 1200 m przed wsią Wincenta. Następnie przebiega zachodnią stroną drogi w kierunku północnym, mija wieś i dochodzi do granicy województwa podlaskiego i warmińsko - mazurskiego łącząc się z obszarem chronionego krajobrazu województwa warmińsko-

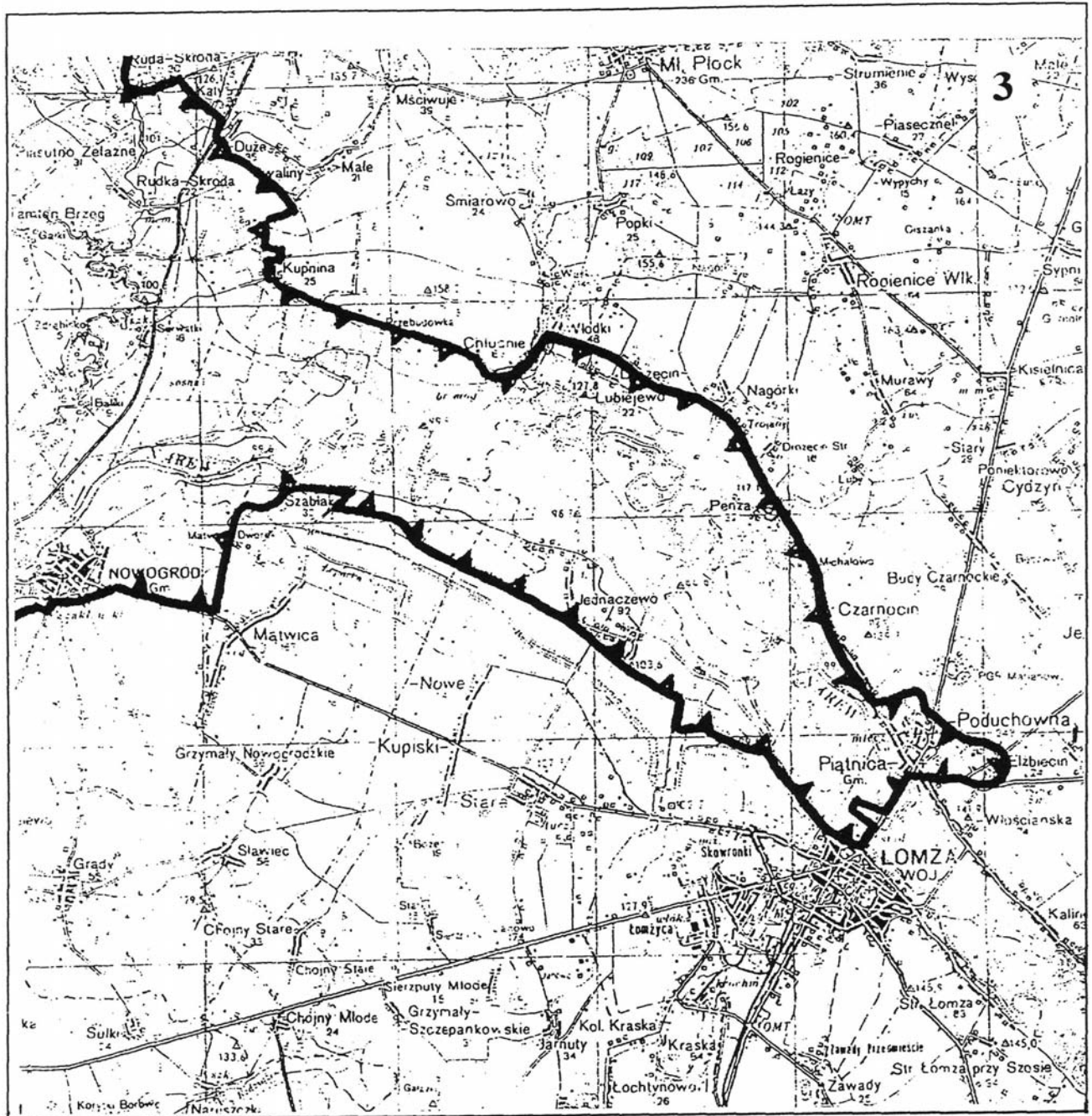
mazurskiego. Ponownie granica obszaru chronionego krajobrazu pojawia się w miejscu przecięcia się drogi leśnej prowadzącej z miejscowości Kozioł w kierunku północnym z granicą administracyjną województw (około 1100 m za rzeką Pisą) i dalej wzdłuż granicy kierując się na zachód dochodzi do Kanału Łochowskiego, biegnie wzdłuż kanału do drogi Łacha – Nowa Ruda, a następnie tą drogą, omijając od strony zachodniej Jezioro Łacha, przechodzi przez Las Przyborowie, Ruchołek do Kanału Turośl. Dalej biegnie drogą w kierunku wsi Wanacja i po około 1800 m przed stacją transformatorową skręca na południe wzdłuż rowu melioracyjnego w linii prostej dochodząc do skraju lasu, a następnie jego obrzeżem do przewężenia kompleksu leśnego. Dalej wzdłuż drogi leśnej przecina las w kierunku zachodnim i dochodzi do drogi polnej okalającej las od strony zachodniej. Dalej biegnie tą drogą na południe i w miejscowości Kolonia Rzeźnica dochodzi do drogi krajowej Nr 647 Myszyniec – Kolno. Skręca na zachód i biegnąc północną stroną drogi dochodzi do granicy województwa podlaskiego i mazowieckiego, a następnie tą drogą w kierunku południowym do drogi krajowej Nr 61 Ostrołęka – Łomża.

Załącznik Nr 2

**Przebieg granic Obszaru Chronionego Krajobrazu
Równiny Kurpiowskiej i Doliny Dolnej Narwi**







7 2 5

ROZPORZĄDZENIE NR 12/05 WOJEWODY PODLASKIEGO

z dnia 25 lutego 2005 r.

w sprawie Obszaru Chronionego Krajobrazu Pojezierza Rajgrodzkiego

Na podstawie art. 23 ust. 2 ustawy z dnia 16 kwietnia 2004 r. o ochronie przyrody (Dz. U. Nr 92, poz. 880) zarządza się, co następuje:

§ 1. Obszar Chronionego Krajobrazu Pojezierza Rajgrodzkiego, zwany dalej Obszarem, jest położony w województwie podlaskim, powiecie grajewskim, na terenie gminy Rajgród. Obejmuje obszar Pojezierza Rajgrodzkiego o łącznej powierzchni 12 027 ha.

§ 2. 1. Opis granic Obszaru określa załącznik Nr 1 do rozporządzenia.

2. Przebieg granic Obszaru, przedstawiony na mapie w skali 1 : 100000, określa załącznik Nr 2 do rozporządzenia.

3. Szczegółowy przebieg granic Obszaru jest przedstawiony na mapach topograficznych w skali 1 : 25000, dostępnych w Wydziale Środowiska i Rolnictwa Podlaskiego Urzędu Wojewódzkiego w Białymstoku.

§ 3. Nadzór nad Obszarem sprawuje Wojewódzki Konserwator Przyrody.

§ 4. Czynna ochrona ekosystemów Obszaru, realizowana w ramach racjonalnej gospodarki rolnej i leśnej, polega na zachowaniu różnorodności biologicznej siedlisk przyrodniczych występujących na terenie pojezierza Rajgrodzkiego.

§ 5. 1. Na Obszarze wprowadza się następujące zakazy:

- 1) zabijania dziko występujących zwierząt, niszczenia ich nor, legowisk, innych schronień i miejsc rozrodu oraz tarlisk, złożonej ikry, z wyjątkiem amatorskiego połowu ryb oraz wykonywania czynności związanych z racjonalną gospodarką rolną, leśną, rybacką i łowiecką;
- 2) likwidowania i niszczenia zadrzewień śródpolnych, przydrożnych i nadwodnych, jeżeli nie wynikają one z potrzeby ochrony przeciwpowodziowej i zapewnienia bezpieczeństwa ruchu drogowego lub wodnego lub budowy, odbudowy, utrzymania, remontów lub naprawy urządzeń wodnych;
- 3) wydobywania do celów gospodarczych skał, w tym torfu, oraz skamieniałości, w tym kopalnych szczątków roślin i zwierząt, a także minerałów i bursztynu;
- 4) wykonywania prac ziemnych trwale zniekształcających rzeźbę terenu, z wyjątkiem prac związanych z zabezpieczeniem przeciwsztormowym, przeciwpowodziowym lub przeciwosuwiskowym lub utrzymaniem, budową, odbudową, naprawą lub remontem urządzeń wodnych;
- 5) dokonywania zmian stosunków wodnych, jeżeli służą innym celom niż ochrona przyrody lub zrównoważone wykorzystanie użytków rolnych i leśnych oraz racjonalna gospodarka wodna lub rybacka;
- 6) likwidowania naturalnych zbiorników wodnych, starorzeczy i obszarów wodno-błotnych;

7) lokalizowania obiektów budowlanych w pasie szerokości 100 m od linii brzegów rzek, jezior i innych zbiorników wodnych, z wyjątkiem urządzeń wodnych oraz obiektów służących prowadzeniu racjonalnej gospodarki rolnej, leśnej lub rybackiej.

2. Zakazy określone w ust. 1 pkt 3 i 4 nie dotyczą części Obszaru, na których położone są złoża kopalin:

- 1) udokumentowane do dnia 31 grudnia 2004 r., których dokumentacje zostały zatwierdzone przez właściwy organ administracji geologicznej;
- 2) udokumentowane na podstawie koncesji na poszukiwanie i rozpoznawanie, udzielonych do dnia 31 grudnia 2004 r.;
- 3) udokumentowane na podstawie informacji geologicznych zawartych w dokumentacjach sporządzonych i zatwierdzonych przez właściwy organ administracji geologicznej do dnia 31 grudnia 2004 r.

3. Zakaz określony w ust. 1 pkt 7 nie dotyczy części Obszaru, stanowiących:

- 1) tereny w granicach administracyjnych miasta Rajgród;
- 2) tereny, dla których obowiązują plany zagospodarowania przestrzennego;
- 3) tereny, które były przeznaczone na cele zabudowy w planach zagospodarowania przestrzennego uchwalonych przed dniem 1 stycznia 1995 r., które utraciły moc z dniem 31 grudnia 2003 r.;
- 4) tereny ogólnodostępnych kąpielisk, plaż i przystani wodnych.

§ 6. Rozporządzenie wchodzi w życie po upływie 14 dni od dnia ogłoszenia¹.

Wojewoda Podlaski
Marek Strzaliński

Załącznik Nr 1

do rozporządzenia Nr 13/05

Wojewody Podlaskiego

z dnia 25 lutego 2005 r.

Opis granic Obszaru Chronionego Krajobrazu Pojezierza Rajgrodzkiego

W skład obszaru wchodzi tereny określone linią graniczną przebiegającą od załamania drogi polnej na granicy województwa podlaskiego i warmińsko - mazurskiego na północny – zachód od

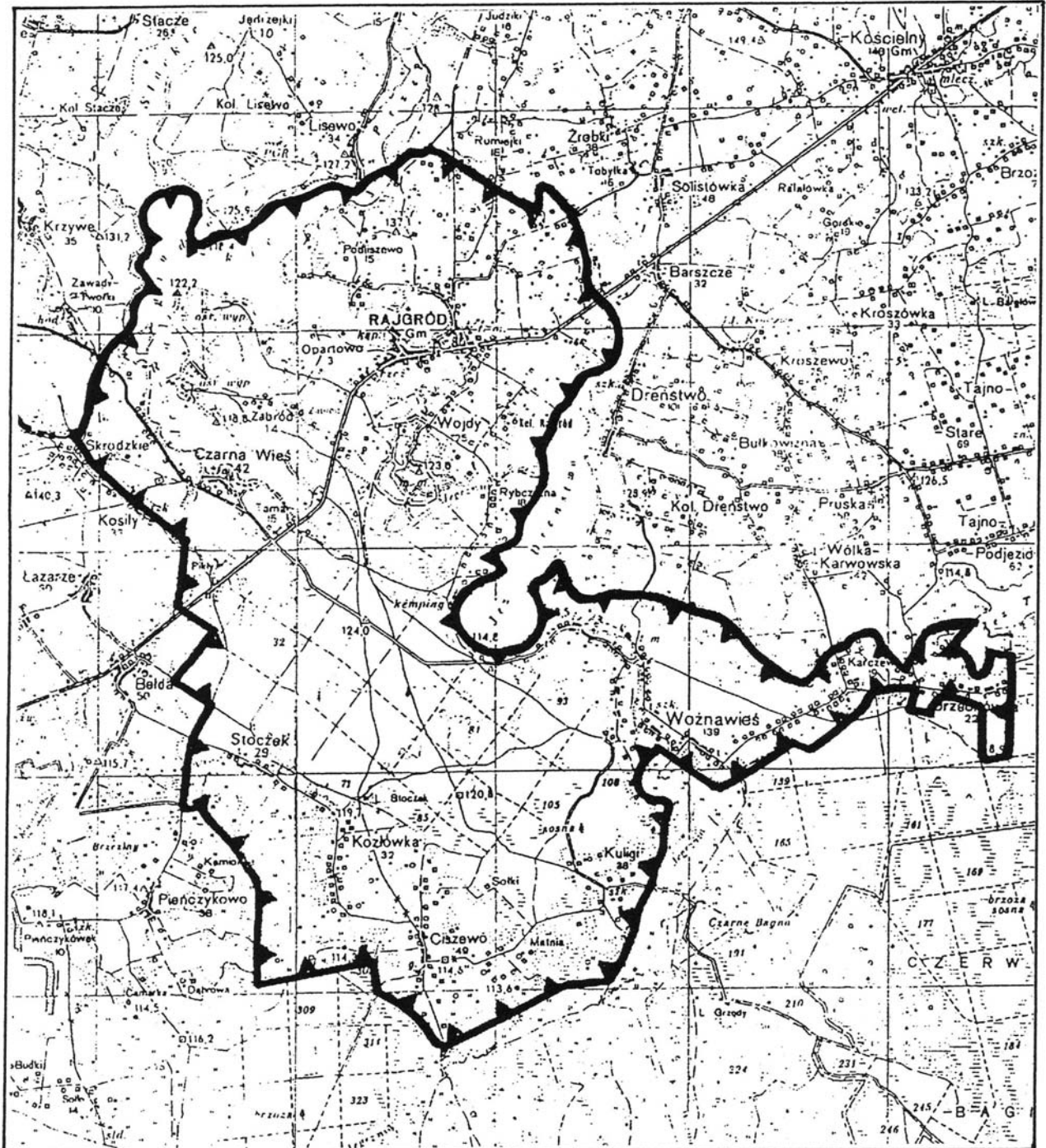
¹ Obszar Chronionego Krajobrazu Pojezierza Rajgrodzkiego został utworzony uchwałą Nr X/46/82 Wojewódzkiej Rady Narodowej w Łomży z dnia 27 kwietnia 1982 r. w sprawie wyznaczenia obszarów chronionego krajobrazu na terenie województwa łomżyńskiego (Dz. Urz. WRN Nr 2, poz. 18).

Niniejsze rozporządzenie było poprzedzone rozporządzeniem Nr 14/98 Wojewody Łomżyńskiego z dnia 19 maja 1998 r. w sprawie wyznaczenia obszarów chronionego krajobrazu na terenie województwa łomżyńskiego (Dz. Urz. Woj. Łomż. Nr 6, poz. 56), które na podstawie art. 157 ustawy z dnia 16 kwietnia 2004 r. o ochronie przyrody (Dz. U. Nr 92, poz. 880) traci moc z dniem wejścia w życie niniejszego rozporządzenia, z tym, że na podstawie art. 153 tejże ustawy obszar chronionego krajobrazu utworzony przed dniem wejścia w życie ustawy stał się obszarem chronionego krajobrazu w rozumieniu tej ustawy.

zabudowań wsi Skrodzkie. Dalej biegnie drogą polną do skrzyżowania z drogą wojewódzką Nr 101, a następnie jej północną stroną przez wieś Skrodzkie do wsi Kosiły. Od wsi Kosiły wzdłuż północnej strony drogi gminnej do Kanału Kuwasy, gdzie załamuje się i biegnie na południe wschodnią stroną Kanału dochodząc do granicy Nadleśnictwa Rajgród. Następnie przebiega Kanałem Kuwasy i drogami leśnymi po granicy terenów PGL Rajgród przechodząc na drugą stronę drogi krajowej Nr 61 dochodzi do skrzyżowania z drogą gminną (kota 123,0) i dalej wzdłuż drogi w kierunku południowo – wschodnim po granicy PGL Rajgród do skrzyżowania z następną drogą. Wschodnią stroną drogi gminnej kieruje się na południe w stronę Pieńczykowa przecinając drogę wojewódzką Nr 108 do granicy obrębu wsi Pieńczykowo. Skręca na wschód i wzdłuż rowu melioracyjnego stanowiącego granicę obrębów wsi Pieńczykowo z wsiami: Bełda, Stoczek, Kozłówka dociera do lasów Nadleśnictwa Rajgród (Ciszewski Las). Tutaj łączy się z Biebrzańskim Parkiem Narodowym i biegnie w kierunku wschodnim wzdłuż granicy Parku do skrzyżowania z drogą łączącą Ciszewski Las z wsią Ciszewo. Dalej pokrywa się z otuliną z Biebrzańskiego Parku Narodowego przebiegając najpierw w kierunku południowo – wschodnim wzdłuż cieku wodnego, a następnie wzdłuż drogi polnej równoległej do rzeki Jegrzni i dalej drogą w kierunku wsi Kuligi do skrzyżowania z linią energetyczną 15 kV. Następnie granica biegnie na przedłużeniu drogi polami do starorzecza Jegrzni, dalej prawą stroną zakola do mostu w ciągu drogi gminnej Kuligi – Grzędy, na północ wzdłuż prawego brzegu rzeki Jegrznia oraz wschodniej granicy PGL Rajgród. Granica ponownie dochodzi do Jegrzni i kieruje się wzdłuż jej zakola docierając do południowego skraju zabudowań wsi Woźnawieś. Po przekroczeniu rzeki biegnie równoległe do drogi Woźnawieś – Woźnawieś Kolonia na południowy - wschód dochodząc ponownie do granic Biebrzańskiego Parku Narodowego. Następnie przebiega wzdłuż Lasów Państwowych po granicy gminy Rajgród i Goniądz docierając do załamania drogi wojewódzkiej Nr 106 na wschodnim skraju wsi Orzechówka. Dalej wzdłuż drogi Nr 106 do granicy lasu, skręca na zachód do południowego brzegu Jeziora Tajno. Następnie południowym i zachodnim brzegiem Jeziora Tajno dochodzi do najdalej wysuniętej na zachód jego części. Odbijając na południowy zachód dobiega do drogi lokalnej Orzechówka – Karczewo. Następnie skręca na północny zachód i dochodzi do wsi Wólka Karwowska. Skąd lewym dopływem Jegrzni dochodzi do drogi Woźnawieś – Dręstwo. Przecinając tę drogę dochodzi do rzeki Jegrzni. Wzdłuż Jegrzni dochodzi do Jeziora Dręstwo. Biegnie południowym i zachodnim jego brzegiem. Na wysokości położonego na wschodnim brzegu jeziora, południowego skraju wsi Barszcze kierując się na północny zachód przecina drogę krajową Nr 61 dochodzi do wsi Tobyłka. Obejmując zabudowę Kolonii Rajgród dochodzi do drogi Rumiejki – Rajgród. Przecina tę drogę i skręcając na południowy zachód północnym skrajem zagajnika położonego nad Jeziorem Przepiórka dochodzi do brzegu jeziora. Przecina Jezioro Przepiórka na wysokości południowego skraju wsi Lisewo i zachodnim jego brzegiem dochodzi do Jeziora Rajgrodzkiego. Brzegiem jeziora Rajgrodzkiego dochodzi do Jeziora Stackiego. Przecina to jezioro w miejscu połączenia z Jeziorem Rajgrodzkim i dalej zachodnim brzegiem Jeziora Rajgrodzkiego dochodzi do drogi Tama – Ełk. Przecina tę drogę i kierując się na południowy wschód ponownie dochodzi do północno - zachodniej części wsi Skrodzkie.

Załącznik Nr 2

Przebieg granic Obszaru Chronionego Krajobrazu Pojezierza Rajgrodzkiego



7 2 6

ROZPORZĄDZENIE NR 13/05 WOJEWODY PODLASKIEGO

z dnia 25 lutego 2005 r.

w sprawie Obszaru Chronionego Krajobrazu Doliny Bugu i Nurca

Na podstawie art. 23 ust. 2 ustawy z dnia 16 kwietnia 2004 r. o ochronie przyrody (Dz. U. Nr 92, poz. 880) zarządza się, co następuje:

§ 1. Obszar Chronionego Krajobrazu Doliny Bugu i Nurca, zwany dalej Obszarem, jest położony w województwie podlaskim, powiecie siemiatyckim, na terenie gminy Perlejewo oraz w powiecie wysokomazowieckim, na terenie gminy Ciechanowiec. Obejmuje fragment doliny Bugu i dolnego odcinka doliny Nurca o łącznej powierzchni 2 069,5 ha.

§ 2. 1. Opis granic Obszaru określa załącznik Nr 1 do rozporządzenia.

2. Przebieg granic Obszaru, przedstawiony na mapie w skali 1 : 100000, określa załącznik Nr 2 do rozporządzenia.

3. Szczegółowy przebieg granic Obszaru jest przedstawiony na mapach topograficznych w skali 1 : 25000, dostępnych w Wydziale Środowiska i Rolnictwa Podlaskiego Urzędu Wojewódzkiego w Białymstoku.

§ 3. Nadzór nad Obszarem sprawuje Wojewódzki Konserwator Przyrody.

§ 4. Czynna ochrona ekosystemów Obszaru, realizowana w ramach racjonalnej gospodarki rolnej i leśnej, polega na zachowaniu różnorodności biologicznej siedlisk przyrodniczych występujących w dolinach: Bugu i Nurca oraz na Wysoczyźnie Drohickiej.

§ 5. 1. Na Obszarze wprowadza się następujące zakazy:

- 1) zabijania dziko występujących zwierząt, niszczenia ich nor, legowisk, innych schronień i miejsc rozrodu oraz tarlisk, złożonej ikry, z wyjątkiem amatorskiego połowu ryb oraz wykonywania czynności związanych z racjonalną gospodarką rolną, leśną, rybacką i łowiecką;
- 2) likwidowania i niszczenia zadrzewień śródpolnych, przydrożnych i nadwodnych, jeżeli nie wynikają one z potrzeby ochrony przeciwpowodziowej i zapewnienia bezpieczeństwa ruchu drogowego lub wodnego lub budowy, odbudowy, utrzymania, remontów lub naprawy urządzeń wodnych;
- 3) wydobywania do celów gospodarczych skał, w tym torfu, oraz skamieniałości, w tym kopalnych szczątków roślin i zwierząt, a także minerałów i bursztynu;
- 4) wykonywania prac ziemnych trwale zniekształcających rzeźbę terenu, z wyjątkiem prac związanych z zabezpieczeniem przeciwsztormowym, przeciwpowodziowym lub przeciwosuwiskowym lub utrzymaniem, budową, odbudową, naprawą lub remontem urządzeń wodnych;
- 5) dokonywania zmian stosunków wodnych, jeżeli służą innym celom niż ochrona przyrody lub zrównoważone wykorzystanie użytków rolnych i leśnych oraz racjonalna gospodarka wodna lub rybacka;

6) likwidowania naturalnych zbiorników wodnych, starorzeczy i obszarów wodno-błotnych;

2. Zakazy określone w ust. 1 pkt 3 i 4 nie dotyczą części Obszaru, na których położone są złoża kopalin:

- 1) udokumentowane do dnia 31 grudnia 2004 r., których dokumentacje zostały zatwierdzone przez właściwy organ administracji geologicznej;
- 2) udokumentowane na podstawie koncesji na poszukiwanie i rozpoznawanie, udzielonych do dnia 31 grudnia 2004 r.;
- 3) udokumentowane na podstawie informacji geologicznych zawartych w dokumentacjach sporządzonych i zatwierdzonych przez właściwy organ administracji geologicznej do dnia 31 grudnia 2004 r.

§ 6. Rozporządzenie wchodzi w życie po upływie 14 dni od dnia ogłoszenia¹.

Wojewoda Podlaski
Marek Strzaliński

Załącznik Nr 1

do rozporządzenia Nr 13/05
Wojewody Podlaskiego
z dnia 25 lutego 2005 r.

Opis granic Obszaru Chronionego Krajobrazu Doliny Bugu i Nurca

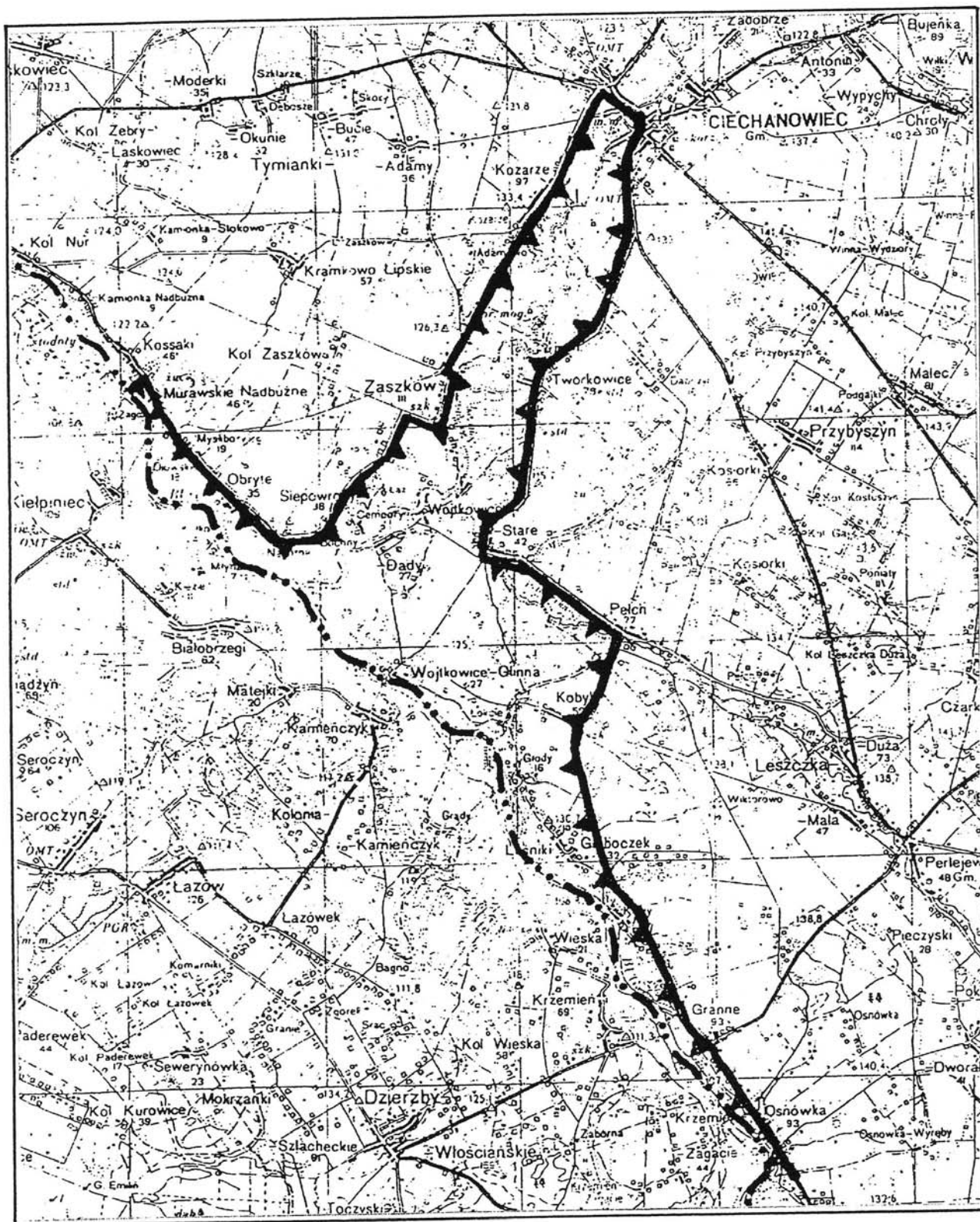
W skład obszaru wchodzi tereny określone linią graniczną, która biegnie począwszy od granicy województwa podlaskiego i mazowieckiego (punkt przecięcia z drogą wojewódzką Nr 770 pomiędzy wsią Zaszaków i Kozarze). Biegnie drogą Nr 770 do miasta Ciechanowiec. W obrębie miasta przebiega ulicami: Pałacową, Czyżewską (most na rzece Nurzec), Łomżyńską i Drohicką. Dalej drogą wojewódzką Nr 774 przez wsie Tworkowice i Wojtkowice Stare oraz drogą wojewódzką Nr 778 do wsi Pełch, skąd skręca w kierunku południowym na drogę wojewódzką Nr 776 i biegnie przez wsie Kobyla, Głębozec, Granne i Osnówka dochodząc do granicy z województwem mazowieckim. Dalej skręcając w kierunku północno – zachodnim granicą województw dochodzi do punktu przecięcia z drogą Nr 770.

¹ Obszar Chronionego Krajobrazu Doliny Bugu i Nurca został utworzony uchwałą Nr X/46/82 Wojewódzkiej Rady Narodowej w Łomży z dnia 27 kwietnia 1982 r. w sprawie wyznaczenia obszarów chronionego krajobrazu na terenie województwa łomżyńskiego (Dz. Urz. WRN Nr 2, poz. 18).

Niniejsze rozporządzenie było poprzedzone rozporządzeniem Nr 14/98 Wojewody Łomżyńskiego z dnia 19 maja 1998 r. w sprawie wyznaczenia obszarów chronionego krajobrazu na terenie województwa łomżyńskiego (Dz. Urz. Woj. Łomż. Nr 6, poz. 56), które na podstawie art. 157 ustawy z dnia 16 kwietnia 2004 r. o ochronie przyrody (Dz. U. Nr 92, poz. 880) traci moc z dniem wejścia w życie niniejszego rozporządzenia, z tym, że na podstawie art. 153 tejże ustawy obszar chronionego krajobrazu utworzony przed dniem wejścia w życie ustawy stał się obszarem chronionego krajobrazu w rozumieniu tej ustawy.

Załącznik Nr 2

Przebieg granic Obszaru Chronionego Krajobrazu Doliny Bugu i Nurca



7 2 7

ROZPORZĄDZENIE NR 14/05 WOJEWODY PODLASKIEGO

z dnia 25 lutego 2005 r.

w sprawie Obszaru Chronionego Krajobrazu Doliny Biebrzy

Na podstawie art. 23 ust. 2 ustawy z dnia 16 kwietnia 2004 r. o ochronie przyrody (Dz. U. Nr 92, poz. 880) zarządza się, co następuje:

§ 1. Obszar Chronionego Krajobrazu Doliny Biebrzy, zwany dalej Obszarem, jest położony w województwie podlaskim, powiecie monieckim, na terenie gminy Goniądz. Obejmuje fragment środkowej części Doliny Biebrzy o powierzchni 1 241 ha.

§ 2. 1. Opis granic Obszaru określa załącznik Nr 1 do rozporządzenia.

2. Przebieg granic Obszaru, przedstawiony na mapie w skali 1 : 100000, określa załącznik Nr 2 do rozporządzenia.

3. Szczegółowy przebieg granic Obszaru jest przedstawiony na mapach topograficznych w skali 1 : 25000, dostępnych w Wydziale Środowiska i Rolnictwa Podlaskiego Urzędu Wojewódzkiego w Białymstoku.

§ 3. Nadzór nad Obszarem sprawuje Wojewódzki Konserwator Przyrody.

§ 4. Czynna ochrona ekosystemów Obszaru, realizowana w ramach racjonalnej gospodarki rolnej, polega na zachowaniu różnorodności biologicznej siedlisk przyrodniczych występujących w dolinie rzeki Biebrzy.

§ 5. 1. Na Obszarze wprowadza się następujące zakazy:

- 1) zabijania dziko występujących zwierząt, niszczenia ich nor, legowisk, innych schronień i miejsc rozrodu oraz tarlisk, złożonej ikry, z wyjątkiem amatorskiego połowu ryb oraz wykonywania czynności związanych z racjonalną gospodarką rolną, leśną, rybacką i łowiecką;
- 2) likwidowania i niszczenia zadrzewień śródpolnych, przydrożnych i nadwodnych, jeżeli nie wynikają one z potrzeby ochrony przeciwpowodziowej i zapewnienia bezpieczeństwa ruchu drogowego lub wodnego lub budowy, odbudowy, utrzymania, remontów lub naprawy urządzeń wodnych;
- 3) wydobywania do celów gospodarczych skał, w tym torfu, oraz skamieniałości, w tym kopalnych szczątków roślin i zwierząt, a także minerałów i bursztynu;
- 4) wykonywania prac ziemnych trwale zniekształcających rzeźbę terenu, z wyjątkiem prac związanych z zabezpieczeniem przeciwsztormowym, przeciwpowodziowym lub przeciwosuwiskowym lub utrzymaniem, budową, odbudową, naprawą lub remontem urządzeń wodnych;
- 5) dokonywania zmian stosunków wodnych, jeżeli służą innym celom niż ochrona przyrody lub zrównoważone wykorzystanie użytków rolnych i leśnych oraz racjonalna gospodarka wodna lub rybacka;
- 6) likwidowania naturalnych zbiorników wodnych, starorzeczy i obszarów wodno-błotnych;

7) lokalizowania obiektów budowlanych w pasie szerokości 100 m od linii brzegów rzek, jezior i innych zbiorników wodnych, z wyjątkiem urządzeń wodnych oraz obiektów służących prowadzeniu racjonalnej gospodarki rolnej, leśnej lub rybackiej.

2. Zakaz określony w ust. 1 pkt 7 nie dotyczy części Obszaru, stanowiących:

- 1) tereny, dla których obowiązują plany zagospodarowania przestrzennego;
- 2) tereny, które były przeznaczone na cele zabudowy w planach zagospodarowania przestrzennego uchwalonych przed dniem 1 stycznia 1995 r., które utraciły moc z dniem 31 grudnia 2003 r.;
- 3) tereny ogólnodostępnych kąpielisk, plaż i kąpielisk wodnych.

§ 6. Rozporządzenie wchodzi w życie po upływie 14 dni od dnia ogłoszenia¹.

Wojewoda Podlaski
Marek Strzaliński

Załącznik Nr 1

do rozporządzenia Nr 14/05

Wojewody Podlaskiego

z dnia 25 lutego 2005 r.

Opis granic Obszaru Chronionego Krajobrazu Doliny Biebrzy

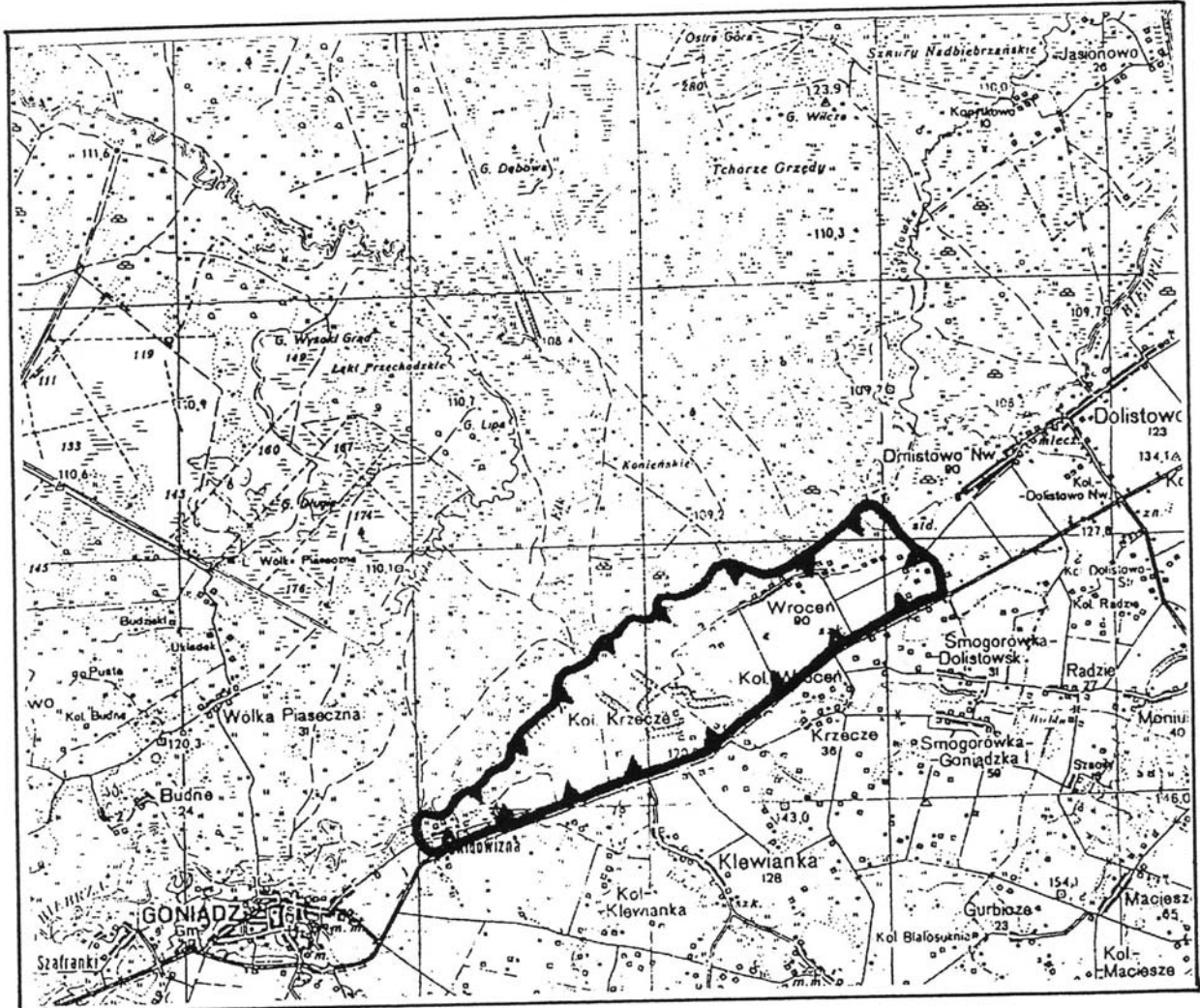
W skład obszaru wchodzi tereny określone linią graniczną rozpoczynającą się w punkcie przecięcia się drogi krajowej Nr 670 z drogą łączącą wsie Smugorówka Dolistowska i Kolonia Dolistowo Nowe biegnąc w kierunku południowo – zachodnim wzdłuż drogi po jej północnej stronie do punktu przecięcia tej drogi z ciekim wodnym za miejscowością Dawidowizna. Następnie w kierunku północno – zachodnim wzdłuż powyższego cieku po granicy otuliny Biebrzańskiego Parku Narodowego po jej wschodniej stronie aż do rzeki Biebrzy, czyli granic Biebrzańskiego Parku Narodowego. Następnie granica biegnie w kierunku północno – wschodnim wzdłuż rzeki Biebrzy pokrywając się z granicami Parku, aż do cieku wodnego wpadającego do Biebrzy po północno – wschodniej stronie zabudowy kolonijnej wsi Wroceń. Ciekim tym dochodzi do drogi Wroceń - Dolistowo Nowe. Przecina tę drogę i kierując się na południowy wschód dochodzi do punktu skrzyżowania drogi krajowej 760 z drogą Smugorówka – Kolonia Dolistowo Nowe.

¹ Obszar Chronionego Krajobrazu Doliny Biebrzy został utworzony uchwałą Nr X/46/82 Wojewódzkiej Rady Narodowej w Łomży z dnia 27 kwietnia 1982 r. w sprawie wyznaczenia obszarów chronionego krajobrazu na terenie województwa łomżyńskiego (Dz. Urz. WRN Nr 2, poz. 18).

Niniejsze rozporządzenie było poprzedzone rozporządzeniem Nr 14/98 Wojewody Łomżyńskiego z dnia 19 maja 1998 r. w sprawie wyznaczenia obszarów chronionego krajobrazu na terenie województwa łomżyńskiego (Dz. Urz. Woj. Łomż. Nr 6, poz. 56), które na podstawie art. 157 ustawy z dnia 16 kwietnia 2004 r. o ochronie przyrody (Dz. U. Nr 92, poz. 880) traci moc z dniem wejścia w życie niniejszego rozporządzenia, z tym, że na podstawie art. 153 tejże ustawy obszar chronionego krajobrazu utworzony przed dniem wejścia w życie ustawy stał się obszarem chronionego krajobrazu w rozumieniu tej ustawy.

Załącznik Nr 2

Przebieg granic Obszaru Chronionego Krajobrazu Doliny Biebrzy



7 2 8

ROZPORZĄDZENIE NR 15/05 WOJEWODY PODLASKIEGO

z dnia 25 lutego 2005 r.

w sprawie Obszaru Chronionego Krajobrazu „Dolina Biebrzy”

Na podstawie art. 23 ust. 2 ustawy z dnia 16 kwietnia 2004 r. o ochronie przyrody (Dz. U. Nr 92, poz. 880) zarządza się, co następuje:

§ 1. 1. Obszar Chronionego Krajobrazu „Dolina Biebrzy”, zwany dalej Obszarem, jest położony w województwie podlaskim, powiecie augustowskim na terenie gmin: Augustów, Bargłów Kościelny, Lipsk i Sztabin. Obejmuje fragment doliny rzeki Biebrzy wraz z dopływami, o łącznej powierzchni 3 930 ha.

2. Przebieg granic Obszaru, przedstawiony na mapie w skali 1 : 200000, określa załącznik do rozporządzenia.

§ 2. Nadzór nad Obszarem sprawuje Wojewódzki Konserwator Przyrody.

§ 3. Czynna ochrona ekosystemów Obszaru polega na zachowaniu różnorodności biologicznej siedlisk występujących w zatorfionej dolinie rzeki Biebrzy, nad Kanałem Augustowskim i w dolinie rzeki Netty.

§ 4. 1. Na Obszarze wprowadza się następujące zakazy:

- 1) zabijania dziko występujących zwierząt, niszczenia ich nor, legowisk, innych schronień i miejsc rozrodu oraz tarlisk, złożonej ikry, z wyjątkiem amatorskiego połowu ryb oraz wykonywania czynności związanych z racjonalną gospodarką rolną, leśną, rybacką i łowiecką;
- 2) likwidowania i niszczenia zadrzewień śródpolnych, przydrożnych i nadwodnych, jeżeli nie wynikają one z potrzeby ochrony przeciwpowodziowej i zapewnienia bezpieczeństwa ruchu drogowego lub wodnego lub budowy, odbudowy, utrzymania, remontów lub naprawy urządzeń wodnych;
- 3) wydobywania do celów gospodarczych skał, w tym torfu, oraz skamieniałości, w tym kopalnych szczątków roślin i zwierząt, a także minerałów i bursztynu;
- 4) wykonywania prac ziemnych trwale zniekształcających rzeźbę terenu, z wyjątkiem prac związanych z zabezpieczeniem przeciwsztorowym, przeciwpowodziowym lub przeciwosuwiskowym lub utrzymaniem, budową, odbudową, naprawą lub remontem urządzeń wodnych;
- 5) dokonywania zmian stosunków wodnych, jeżeli służą innym celom niż ochrona przyrody lub zrównoważone wykorzystanie użytków rolnych i leśnych oraz racjonalna gospodarka wodna lub rybacka;
- 6) likwidowania naturalnych zbiorników wodnych, starorzeczy i obszarów wodno-błotnych;
- 7) lokalizowania obiektów budowlanych w pasie szerokości 100 m od linii brzegów rzek, jezior i innych zbiorników wodnych, z wyjątkiem urządzeń wodnych oraz obiektów służących prowadzeniu racjonalnej gospodarki rolnej, leśnej lub rybackiej.

2. Zakazy określone w ust. 1 pkt 3 i 4 nie dotyczą części Obszaru, na których położone są złoża kopalin:

- 1) udokumentowane do dnia 31 grudnia 2004 r., których dokumentacje zostały zatwierdzone przez właściwy organ administracji geologicznej;
- 2) udokumentowane na podstawie koncesji na poszukiwanie i rozpoznawanie, udzielonych do dnia 31 grudnia 2004 r.;
- 3) udokumentowane na podstawie informacji geologicznych zawartych w dokumentacjach sporządzonych i zatwierdzonych przez właściwy organ administracji geologicznej do dnia 31 grudnia 2004 r.

3. Zakaz określony w ust. 1 pkt 7 nie dotyczy części Obszaru, stanowiących:

- 1) tereny, dla których obowiązują plany zagospodarowania przestrzennego;
- 2) tereny, które były przeznaczone na cele zabudowy w planach zagospodarowania przestrzennego uchwalonych przed dniem 1 stycznia 1995 r., które utraciły moc z dniem 31 grudnia 2003 r.;
- 3) tereny ogólnodostępnych kąpielisk, plaż i przystani wodnych.

§ 5. Rozporządzenie wchodzi w życie po upływie 14 dni od dnia ogłoszenia¹.

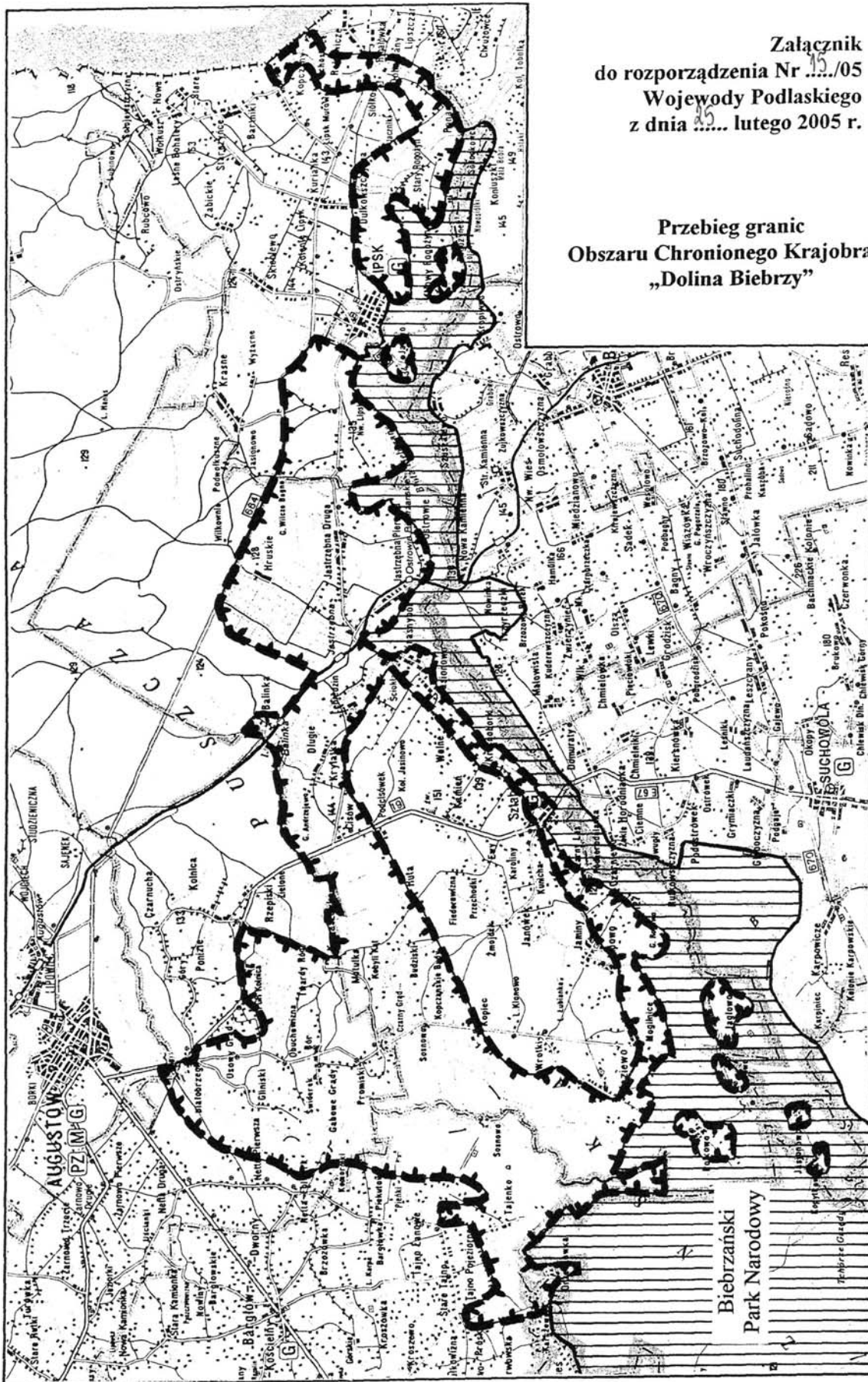
Wojewoda Podlaski
Marek Strzaliński

¹ Obszar Chronionego Krajobrazu „Dolina Biebrzy” został utworzony rozporządzeniem Nr 6/91 Wojewody Suwalskiego z dnia 2 maja 1991 r. w sprawie zasad gospodarki przestrzennej na obszarach chronionego krajobrazu i wokół jezior województwa suwalskiego (Dz. Urz. Woj. Suw. Nr 17, poz. 167).

Niniejsze rozporządzenie było poprzedzone rozporządzeniem Nr 82/98 Wojewody Suwalskiego z dnia 15 czerwca 1998 r. w sprawie zasad gospodarki przestrzennej na obszarach chronionego krajobrazu województwa suwalskiego (Dz. Urz. Woj. Suw. Nr 36, poz. 194), które na podstawie art. 157 ustawy z dnia 16 kwietnia 2004 r. o ochronie przyrody (Dz. U. Nr 92, poz. 880) traci moc z dniem wejścia w życie niniejszego rozporządzenia, z tym, że na podstawie art. 153 tejże ustawy obszar chronionego krajobrazu utworzony przed dniem wejścia w życie ustawy stał się obszarem chronionego krajobrazu w rozumieniu tej ustawy.

Załącznik
do rozporządzenia Nr 15/05
Wojewody Podlaskiego
z dnia 15 lutego 2005 r.

Przebieg granic
Obszaru Chronionego Krajobrazu
„Dolina Biebrzy”



7 2 9

ROZPORZĄDZENIE NR 16/05 WOJEWODY PODLASKIEGO

z dnia 25 lutego 2005 r.

w sprawie Obszaru Chronionego Krajobrazu „Dolina Błędzianki”

Na podstawie art. 23 ust. 2 ustawy z dnia 16 kwietnia 2004 r. o ochronie przyrody (Dz. U. Nr 92, poz. 880) zarządza się, co następuje:

§ 1. 1. Obszar Chronionego Krajobrazu „Dolina Błędzianki”, zwany dalej Obszarem, jest położony w województwie podlaskim, powiecie suwalskim, terenie gmin: Filipów i Przerośl. Obejmuje dolinę rzeki Błędzianki o łącznej powierzchni 3 550 ha.

2. Przebieg granic Obszaru, przedstawiony na mapie w skali 1 : 200000, określa załącznik do rozporządzenia.

§ 2. Nadzór nad Obszarem sprawuje Wojewódzki Konserwator Przyrody.

§ 3. Czynna ochrona ekosystemów Obszaru polega na zachowaniu różnorodności biologicznej siedlisk występujących w dolinie rzeki Błędzianki.

§ 4. 1. Na Obszarze wprowadza się następujące zakazy:

- 1) zabijania dziko występujących zwierząt, niszczenia ich nor, legowisk, innych schronień i miejsc rozrodu oraz tarlisk, złożonej ikry, z wyjątkiem amatorskiego połowu ryb oraz wykonywania czynności związanych z racjonalną gospodarką rolną, leśną, rybacką i łowiecką;
- 2) likwidowania i niszczenia zadrzewień śródpolnych, przydrożnych i nadwodnych, jeżeli nie wynikają one z potrzeby ochrony przeciwpowodziowej i zapewnienia bezpieczeństwa ruchu drogowego lub wodnego lub budowy, odbudowy, utrzymania, remontów lub naprawy urządzeń wodnych;
- 3) wydobywania do celów gospodarczych skał, w tym torfu, oraz skamieniałości, w tym kopalnych szczątków roślin i zwierząt, a także minerałów i bursztynu;
- 4) wykonywania prac ziemnych trwale zniekształcających rzeźbę terenu, z wyjątkiem prac związanych z zabezpieczeniem przeciwsztormowym, przeciwpowodziowym lub przeciwosuwiskowym lub utrzymaniem, budową, odbudową, naprawą lub remontem urządzeń wodnych;
- 5) dokonywania zmian stosunków wodnych, jeżeli służą innym celom niż ochrona przyrody lub zrównoważone wykorzystanie użytków rolnych i leśnych oraz racjonalna gospodarka wodna lub rybacka;
- 6) likwidowania naturalnych zbiorników wodnych, starorzeczy i obszarów wodno-błotnych;
- 7) lokalizowania obiektów budowlanych w pasie szerokości 100 m od linii brzegów rzek, jezior i innych zbiorników wodnych, z wyjątkiem urządzeń wodnych oraz obiektów służących prowadzeniu racjonalnej gospodarki rolnej, leśnej lub rybackiej.

2. Zakazy określone w ust. 1 pkt 3 i 4 nie dotyczą części Obszaru, na których położone są złoża kopalin:

- 1) udokumentowane do dnia 31 grudnia 2004 r., których dokumentacje zostały zatwierdzone przez właściwy organ administracji geologicznej;
- 2) udokumentowane na podstawie koncesji na poszukiwanie i rozpoznawanie, udzielonych do dnia 31 grudnia 2004 r.;
- 3) udokumentowane na podstawie informacji geologicznych zawartych w dokumentacjach sporządzonych i zatwierdzonych przez właściwy organ administracji geologicznej do dnia 31 grudnia 2004 r.

3. Zakaz określony w ust. 1 pkt 7 nie dotyczy części Obszaru, stanowiących:

- 1) tereny, dla których obowiązują plany zagospodarowania przestrzennego;
- 2) tereny, które były przeznaczone na cele zabudowy w planach zagospodarowania przestrzennego uchwalonych przed dniem 1 stycznia 1995 r., które utraciły moc z dniem 31 grudnia 2003 r.;
- 3) tereny ogólnodostępnych kąpielisk, plaż i przystani wodnych.

§ 5. Rozporządzenie wchodzi w życie po upływie 14 dni od dnia ogłoszenia¹.

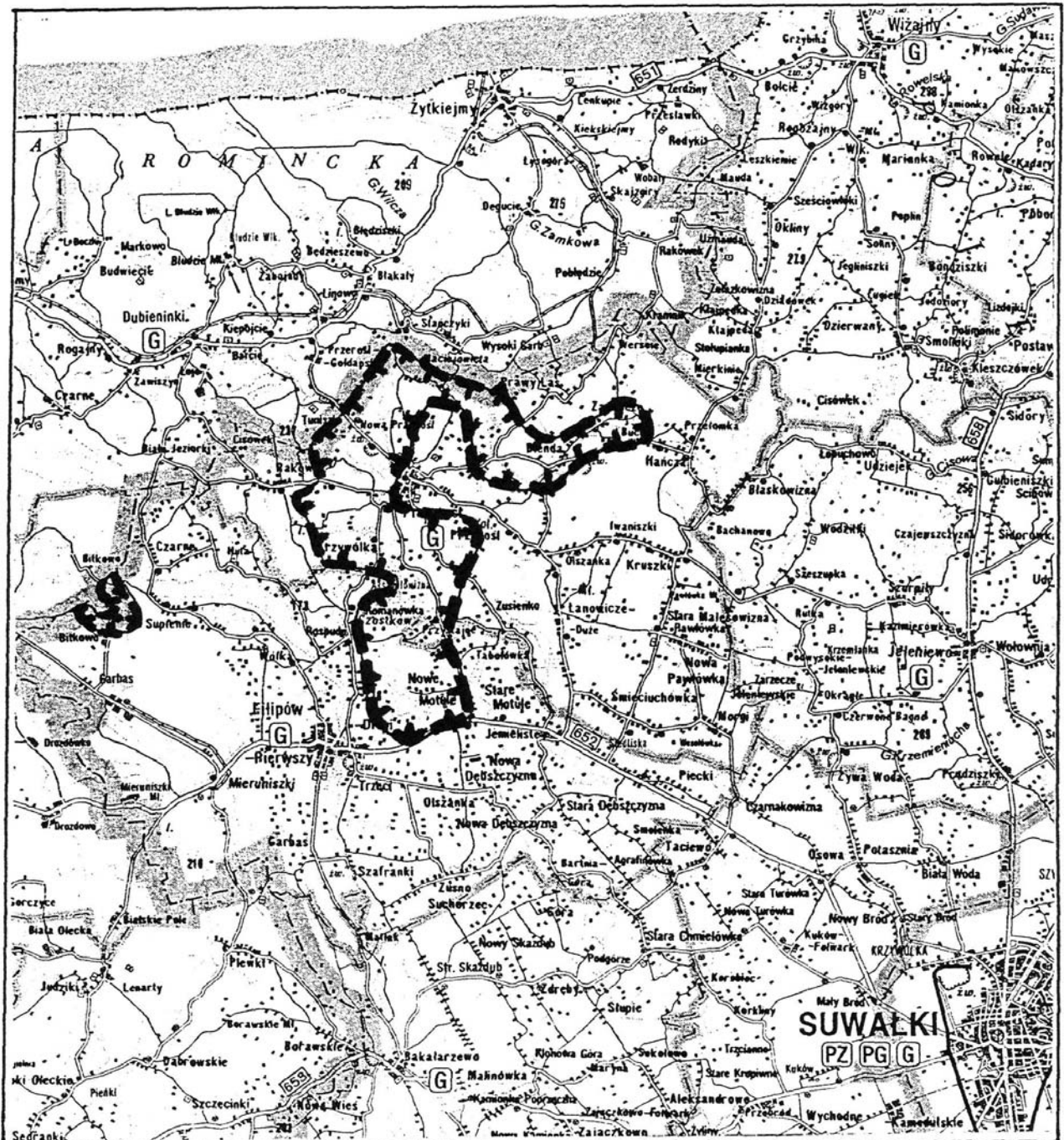
Wojewoda Podlaski
Marek Strzaliński

¹ Obszar Chronionego Krajobrazu „Dolina Błędzianki” został utworzony rozporządzeniem Nr 6/91 Wojewody Suwalskiego z dnia 2 maja 1991 r. w sprawie zasad gospodarki przestrzennej na obszarach chronionego krajobrazu i wokół jezior województwa suwalskiego (Dz. Urz. Woj. Suw. Nr 17, poz. 167).

Niniejsze rozporządzenie było poprzedzone rozporządzeniem Nr 82/98 Wojewody Suwalskiego z dnia 15 czerwca 1998 r. w sprawie zasad gospodarki przestrzennej na obszarach chronionego krajobrazu województwa suwalskiego (Dz. Urz. Woj. Suw. Nr 36, poz. 194), które na podstawie art. 157 ustawy z dnia 16 kwietnia 2004 r. o ochronie przyrody (Dz. U. Nr 92, poz. 880) traci moc z dniem wejścia w życie niniejszego rozporządzenia, z tym, że na podstawie art. 153 tejże ustawy obszar chronionego krajobrazu utworzony przed dniem wejścia w życie ustawy stał się obszarem chronionego krajobrazu w rozumieniu tej ustawy.

Załącznik
do rozporządzenia Nr 16/05
Wojewody Podlaskiego
z dnia 25 lutego 2005 r.

Przebieg granic Obszaru Chronionego Krajobrazu „Dolina Błędzianki”



7 3 0

ROZPORZĄDZENIE NR 17/05 WOJEWODY PODLASKIEGO

z dnia 25 lutego 2005 r.

w sprawie Obszaru Chronionego Krajobrazu „Dolina Rospudy”

Na podstawie art. 23 ust. 2 ustawy z dnia 16 kwietnia 2004 r. o ochronie przyrody (Dz. U. Nr 92, poz. 880) zarządza się, co następuje:

§ 1. 1. Obszar Chronionego Krajobrazu „Dolina Rospudy”, zwany dalej Obszarem, jest położony w województwie podlaskim, powiecie augustowskim, na terenie gminy Nowinka i w powiecie suwalskim, na terenie gmin: Bakalarzewo, Filipów, Przerośl, Raczki i Suwałki. Obejmuje dolinę rzeki Rospudy o łącznej powierzchni 25 250 ha.

2. Przebieg granic Obszaru, przedstawiony na mapie w skali 1 : 200000, określa załącznik do rozporządzenia.

§ 2. Nadzór nad Obszarem sprawuje Wojewódzki Konserwator Przyrody.

§ 3. Czynna ochrona ekosystemów Obszaru polega na zachowaniu różnorodności biologicznej siedlisk przyrodniczych występujących w dolinie rzeki Rospudy.

§ 4. 1. Na Obszarze wprowadza się następujące zakazy:

- 1) zabijania dziko występujących zwierząt, niszczenia ich nor, legowisk, innych schronień i miejsc rozrodu oraz tarlisk, złożonej ikry, z wyjątkiem amatorskiego połowu ryb oraz wykonywania czynności związanych z racjonalną gospodarką rolną, leśną, rybacką i łowiecką;
- 2) likwidowania i niszczenia zadrzewień śródpolnych, przydrożnych i nadwodnych, jeżeli nie wynikają one z potrzeby ochrony przeciwpowodziowej i zapewnienia bezpieczeństwa ruchu drogowego lub wodnego lub budowy, odbudowy, utrzymania, remontów lub naprawy urządzeń wodnych;
- 3) wydobywania do celów gospodarczych skał, w tym torfu, oraz skamieniałości, w tym kopalnych szczątków roślin i zwierząt, a także minerałów i bursztynu;
- 4) wykonywania prac ziemnych trwale zniekształcających rzeźbę terenu, z wyjątkiem prac związanych z zabezpieczeniem przeciwsztorowym, przeciwpowodziowym lub przeciwosuwiskowym lub utrzymaniem, budową, odbudową, naprawą lub remontem urządzeń wodnych;
- 5) dokonywania zmian stosunków wodnych, jeżeli służą innym celom niż ochrona przyrody lub zrównoważone wykorzystanie użytków rolnych i leśnych oraz racjonalna gospodarka wodna lub rybacka;
- 6) likwidowania naturalnych zbiorników wodnych, starorzeczy i obszarów wodno-błotnych;
- 7) lokalizowania obiektów budowlanych w pasie szerokości 100 m od linii brzegów rzek, jezior i innych zbiorników wodnych, z wyjątkiem urządzeń wodnych oraz obiektów służących prowadzeniu racjonalnej gospodarki rolnej, leśnej lub rybackiej.

2. Zakazy określone w ust. 1 pkt 3 i 4 nie dotyczą części Obszaru, na których położone są złoża kopalin:

- 1) udokumentowane do dnia 31 grudnia 2004 r., których dokumentacje zostały zatwierdzone przez właściwy organ administracji geologicznej;
- 2) udokumentowane na podstawie koncesji na poszukiwanie i rozpoznawanie, udzielonych do dnia 31 grudnia 2004 r.;
- 3) udokumentowane na podstawie informacji geologicznych zawartych w dokumentacjach sporządzonych i zatwierdzonych przez właściwy organ administracji geologicznej do dnia 31 grudnia 2004 r.

3. Zakaz określony w ust. 1 pkt 7 nie dotyczy części Obszaru, stanowiących:

- 1) tereny, dla których obowiązują plany zagospodarowania przestrzennego;
- 2) tereny, które były przeznaczone na cele zabudowy w planach zagospodarowania przestrzennego uchwalonych przed dniem 1 stycznia 1995 r., które utraciły moc z dniem 31 grudnia 2003 r.;
- 3) tereny ogólnodostępnych kąpielisk, plaży i przystani wodnych.

§ 5. Rozporządzenie wchodzi w życie po upływie 14 dni od dnia ogłoszenia¹.

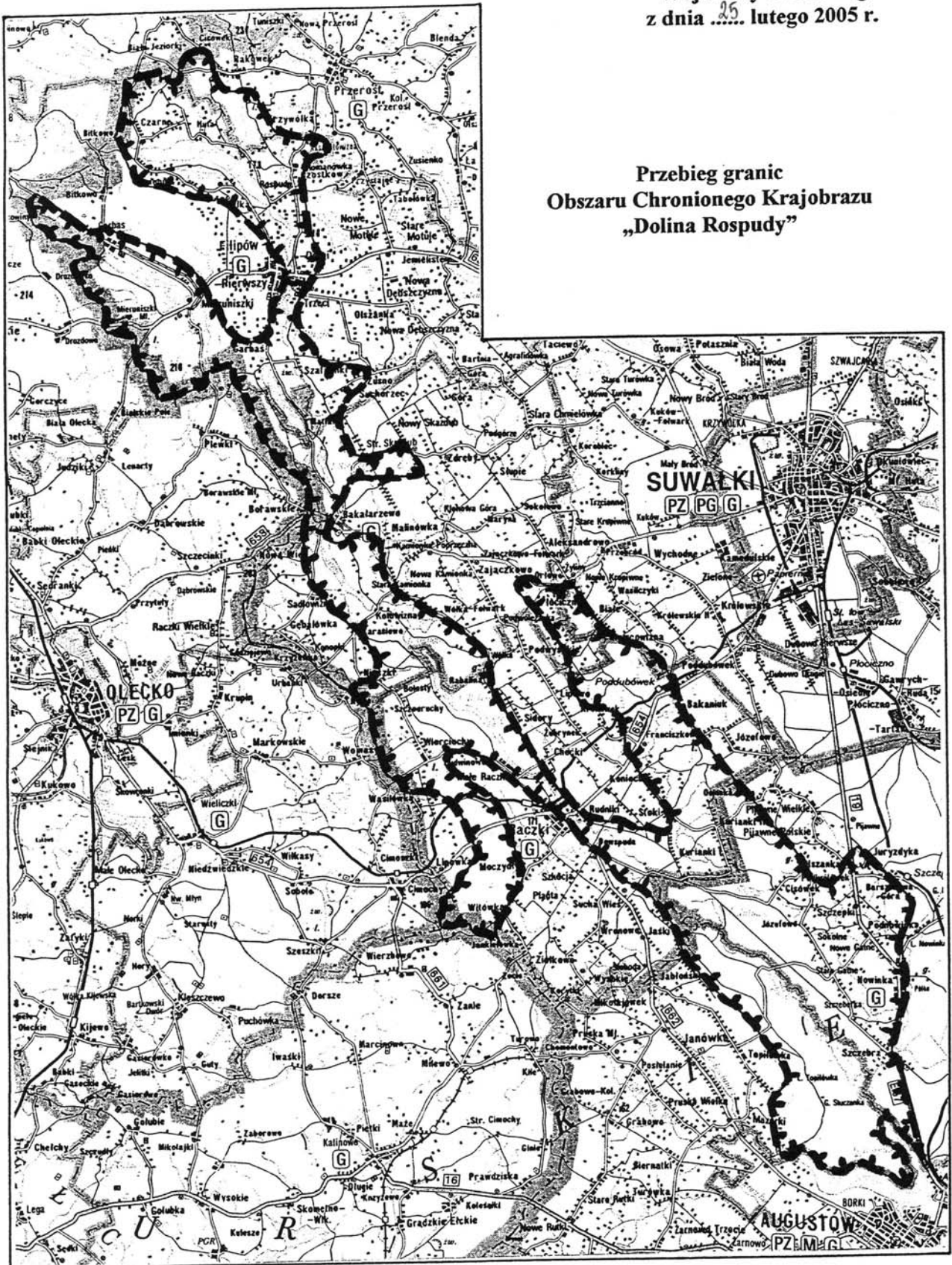
Wojewoda Podlaski
Marek Strzaliński

¹ Obszar Chronionego Krajobrazu „Dolina Rospudy” został utworzony rozporządzeniem Nr 6/91 Wojewody Suwalskiego z dnia 2 maja 1991 r. w sprawie zasad gospodarki przestrzennej na obszarach chronionego krajobrazu i wokół jezior województwa suwalskiego (Dz. Urz. Woj. Suw. Nr 17, poz. 167).

Niniejsze rozporządzenie było poprzedzone rozporządzeniem Nr 82/98 Wojewody Suwalskiego z dnia 15 czerwca 1998 r. w sprawie zasad gospodarki przestrzennej na obszarach chronionego krajobrazu województwa suwalskiego (Dz. Urz. Woj. Suw. Nr 36, poz. 194), które na podstawie art. 157 ustawy z dnia 16 kwietnia 2004 r. o ochronie przyrody (Dz. U. Nr 92, poz. 880) traci moc z dniem wejścia w życie niniejszego rozporządzenia, z tym, że na podstawie art. 153 tejże ustawy obszar chronionego krajobrazu utworzony przed dniem wejścia w życie ustawy stał się obszarem chronionego krajobrazu w rozumieniu tej ustawy.

Załącznik
do rozporządzenia Nr 41/05
Wojewody Podlaskiego
z dnia 25 lutego 2005 r.

Przebieg granic
Obszaru Chronionego Krajobrazu
„Dolina Rospudy”



7 3 1

ROZPORZĄDZENIE NR 18/05 WOJEWODY PODLASKIEGO

z dnia 25 lutego 2005 r.

w sprawie Obszaru Chronionego Krajobrazu „Jeziora Rajgrodzkie”

Na podstawie art. 23 ust. 2 ustawy z dnia 16 kwietnia 2004 r. o ochronie przyrody (Dz. U. Nr 92, poz. 880) zarządza się, co następuje:

§ 1. 1. Obszar Chronionego Krajobrazu „Jeziora Rajgrodzkie”, zwany dalej Obszarem, jest położony w województwie podlaskim, powiecie augustowskim na terenie gmin: Augustów i Bargłów Kościelny. Obejmuje obszar Pojezierza Rajgrodzkiego o łącznej powierzchni 3 930 ha.

2. Przebieg granic Obszaru, przedstawiony na mapie w skali 1 : 200000, określa załącznik do rozporządzenia.

§ 2. Nadzór nad Obszarem sprawuje Wojewódzki Konserwator Przyrody.

§ 3. Czynna ochrona ekosystemów Obszaru polega na zachowaniu różnorodności biologicznej siedlisk przyrodniczych Pojezierza Rajgrodzkiego.

§ 4. 1. Na Obszarze wprowadza się następujące zakazy:

- 1) zabijania dziko występujących zwierząt, niszczenia ich nor, legowisk, innych schronień i miejsc rozrodu oraz tarlisk, złożonej ikry, z wyjątkiem amatorskiego połowu ryb oraz wykonywania czynności związanych z racjonalną gospodarką rolną, leśną, rybacką i łowiecką;
- 2) likwidowania i niszczenia zadrzewień śródpolnych, przydrożnych i nadwodnych, jeżeli nie wynikają one z potrzeby ochrony przeciwpowodziowej i zapewnienia bezpieczeństwa ruchu drogowego lub wodnego lub budowy, odbudowy, utrzymania, remontów lub naprawy urządzeń wodnych;
- 3) wydobywania do celów gospodarczych skał, w tym torfu, oraz skamieniałości, w tym kopalnych szczątków roślin i zwierząt, a także minerałów i bursztynu;
- 4) wykonywania prac ziemnych trwale zniekształcających rzeźbę terenu, z wyjątkiem prac związanych z zabezpieczeniem przeciwsztormowym, przeciwpowodziowym lub przeciwosuwiskowym lub utrzymaniem, budową, odbudową, naprawą lub remontem urządzeń wodnych;
- 5) dokonywania zmian stosunków wodnych, jeżeli służą innym celom niż ochrona przyrody lub zrównoważone wykorzystanie użytków rolnych i leśnych oraz racjonalna gospodarka wodna lub rybacka;
- 6) likwidowania naturalnych zbiorników wodnych, starorzeczy i obszarów wodno-błotnych;
- 7) lokalizowania obiektów budowlanych w pasie szerokości 100 m od linii brzegów rzek, jezior i innych zbiorników wodnych, z wyjątkiem urządzeń wodnych oraz obiektów służących prowadzeniu racjonalnej gospodarki rolnej, leśnej lub rybackiej.

2. Zakazy określone w ust. 1 pkt 3 i 4 nie dotyczą części Obszaru, na których położone są złoża kopalin:

- 1) udokumentowane do dnia 31 grudnia 2004 r., których dokumentacje zostały zatwierdzone przez właściwy organ administracji geologicznej;
- 2) udokumentowane na podstawie koncesji na poszukiwanie i rozpoznawanie, udzielonych do dnia 31 grudnia 2004 r.;
- 3) udokumentowane na podstawie informacji geologicznych zawartych w dokumentacjach sporządzonych i zatwierdzonych przez właściwy organ administracji geologicznej do dnia 31 grudnia 2004 r.

3. Zakaz określony w ust. 1 pkt 7 nie dotyczy części Obszaru, stanowiących:

- 1) tereny, dla których obowiązują plany zagospodarowania przestrzennego;
- 2) tereny, które były przeznaczone na cele zabudowy w planach zagospodarowania przestrzennego uchwalonych przed dniem 1 stycznia 1995 r., które utraciły moc z dniem 31 grudnia 2003 r.;
- 3) tereny ogólnodostępnych kąpielisk, plaż i przystani wodnych.

§ 5. Rozporządzenie wchodzi w życie po upływie 14 dni od dnia ogłoszenia¹.

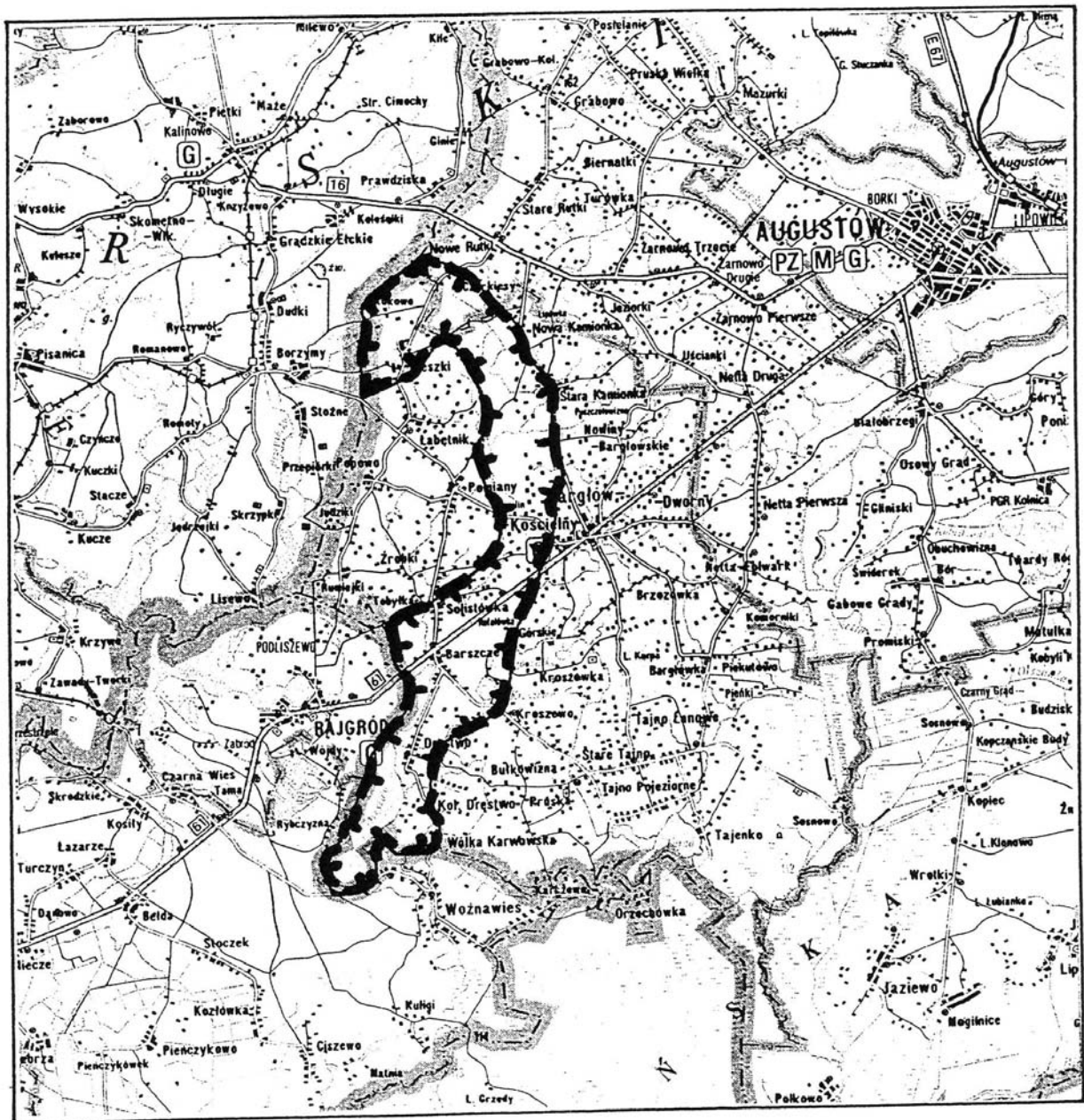
Wojewoda Podlaski
Marek Strzaliński

¹ Obszar Chronionego Krajobrazu „Jeziora Rajgrodzkie” został utworzony rozporządzeniem Nr 6/91 Wojewody Suwalskiego z dnia 2 maja 1991 r. w sprawie zasad gospodarki przestrzennej na obszarach chronionego krajobrazu i wokół jezior województwa suwalskiego (Dz. Urz. Woj. Suw. Nr 17, poz. 167).

Niniejsze rozporządzenie było poprzedzone rozporządzeniem Nr 82/98 Wojewody Suwalskiego z dnia 15 czerwca 1998 r. w sprawie zasad gospodarki przestrzennej na obszarach chronionego krajobrazu województwa suwalskiego (Dz. Urz. Woj. Suw. Nr 36, poz. 194), które na podstawie art. 157 ustawy z dnia 16 kwietnia 2004 r. o ochronie przyrody (Dz. U. Nr 92, poz. 880) traci moc z dniem wejścia w życie niniejszego rozporządzenia, z tym, że na podstawie art. 153 tejże ustawy obszar chronionego krajobrazu utworzony przed dniem wejścia w życie ustawy stał się obszarem chronionego krajobrazu w rozumieniu tej ustawy.

Załącznik
do rozporządzenia Nr 18/05
Wojewody Podlaskiego
z dnia 25 lutego 2005 r.

Przebieg granic Obszaru Chronionego Krajobrazu „Jeziora Rajgrodzkie”



7 3 2

ROZPORZĄDZENIE NR 19/05 WOJEWODY PODLASKIEGO

z dnia 25 lutego 2005 r.

w sprawie Obszaru Chronionego Krajobrazu „Pojezierze Sejneńskie”

Na podstawie art. 23 ust. 2 ustawy z dnia 16 kwietnia 2004 r. o ochronie przyrody (Dz. U. Nr 92, poz. 880) zarządza się, co następuje:

§ 1. 1. Obszar Chronionego Krajobrazu „Pojezierze Sejneńskie”, zwany dalej Obszarem, jest położony w województwie podlaskim, powiecie sejneńskim na terenie gmin: Giby, Krasnopol, Puńsk i Sejny i obejmuje obszar Pojezierza Sejneńskiego o łącznej powierzchni 37 880 ha.

2. Przebieg granic Obszaru, przedstawiony na mapie w skali 1 : 200000, określa załącznik do rozporządzenia.

§ 2. Nadzór nad Obszarem sprawuje Wojewódzki Konserwator Przyrody.

§ 3. Czynna ochrona ekosystemów Obszaru polega na zachowaniu różnorodności biologicznej siedlisk przyrodniczych związanych z urozmaiconą rzeźbą polodowcową Pojezierza Sejneńskiego, z licznymi jeziorami, kemami, ozami i wzgórzami morenowymi.

§ 4. 1. Na Obszarze wprowadza się następujące zakazy:

- 1) zabijania dziko występujących zwierząt, niszczenia ich nor, legowisk, innych schronień i miejsc rozrodu oraz tarlisk, złożonej ikry, z wyjątkiem amatorskiego połowu ryb oraz wykonywania czynności związanych z racjonalną gospodarką rolną, leśną, rybacką i łowiecką;
- 2) likwidowania i niszczenia zadrzewień śródpolnych, przydrożnych i nadwodnych, jeżeli nie wynikają one z potrzeby ochrony przeciwpowodziowej i zapewnienia bezpieczeństwa ruchu drogowego lub wodnego lub budowy, odbudowy, utrzymania, remontów lub naprawy urządzeń wodnych;
- 3) wydobywania do celów gospodarczych skał, w tym torfu, oraz skamieniałości, w tym kopalnych szczątków roślin i zwierząt, a także minerałów i bursztynu;
- 4) wykonywania prac ziemnych trwale zniekształcających rzeźbę terenu, z wyjątkiem prac związanych z zabezpieczeniem przeciwsztorowym, przeciwpowodziowym lub przeciwosuwiskowym lub utrzymaniem, budową, odbudową, naprawą lub remontem urządzeń wodnych;
- 5) dokonywania zmian stosunków wodnych, jeżeli służą innym celom niż ochrona przyrody lub zrównoważone wykorzystanie użytków rolnych i leśnych oraz racjonalna gospodarka wodna lub rybacka;
- 6) likwidowania naturalnych zbiorników wodnych, starorzeczy i obszarów wodno-błotnych;
- 7) lokalizowania obiektów budowlanych w pasie szerokości 100 m od linii brzegów rzek, jezior i innych zbiorników wodnych, z wyjątkiem urządzeń wodnych oraz obiektów służących prowadzeniu racjonalnej gospodarki rolnej, leśnej lub rybackiej.

2. Zakazy określone w ust. 1 pkt 3 i 4 nie dotyczą części Obszaru, na których położone są złoża kopalin:

- 1) udokumentowane do dnia 31 grudnia 2004 r., których dokumentacje zostały zatwierdzone przez właściwy organ administracji geologicznej;
- 2) udokumentowane na podstawie koncesji na poszukiwanie i rozpoznawanie, udzielonych do dnia 31 grudnia 2004 r.;
- 3) udokumentowane na podstawie informacji geologicznych zawartych w dokumentacjach sporządzonych i zatwierdzonych przez właściwy organ administracji geologicznej do dnia 31 grudnia 2004 r.

3. Zakaz określony w ust. 1 pkt 7 nie dotyczy części Obszaru, stanowiących:

- 1) tereny, dla których obowiązują plany zagospodarowania przestrzennego;
- 2) tereny, które były przeznaczone na cele zabudowy w planach zagospodarowania przestrzennego uchwalonych przed dniem 1 stycznia 1995 r., które utraciły moc z dniem 31 grudnia 2003 r.;
- 3) tereny ogólnodostępnych kąpielisk, plaż i przystani wodnych.

§ 5. Rozporządzenie wchodzi w życie po upływie 14 dni od dnia ogłoszenia¹.

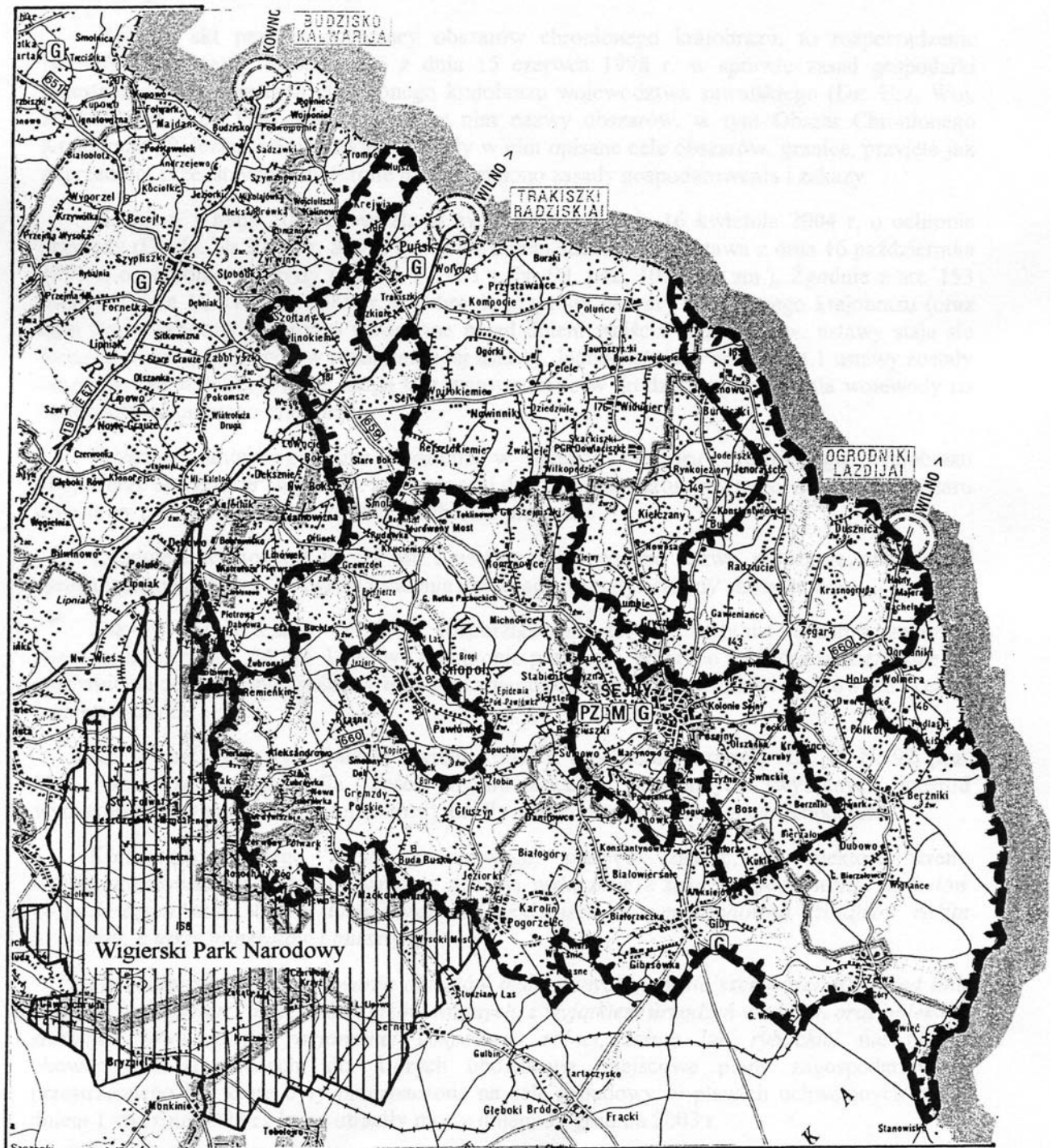
Wojewoda Podlaski
Marek Strzaliński

¹Obszar Chronionego Krajobrazu „Pojezierze Sejneńskie” został utworzony rozporządzeniem Nr 6/91 Wojewody Suwalskiego z dnia 2 maja 1991 r. w sprawie zasad gospodarki przestrzennej na obszarach chronionego krajobrazu i wokół jezior województwa suwalskiego (Dz. Urz. Woj. Suw. Nr 17, poz. 167).

Niniejsze rozporządzenie było poprzedzone rozporządzeniem Nr 82/98 Wojewody Suwalskiego z dnia 15 czerwca 1998 r. w sprawie zasad gospodarki przestrzennej na obszarach chronionego krajobrazu województwa suwalskiego (Dz. Urz. Woj. Suw. Nr 36, poz. 194), które na podstawie art. 157 ustawy z dnia 16 kwietnia 2004 r. o ochronie przyrody (Dz. U. Nr 92, poz. 880) traci moc z dniem wejścia w życie niniejszego rozporządzenia, z tym, że na podstawie art. 153 tejże ustawy obszar chronionego krajobrazu utworzony przed dniem wejścia w życie ustawy stał się obszarem chronionego krajobrazu w rozumieniu tej ustawy.

Załącznik
do rozporządzenia Nr 19/05
Wojewody Podlaskiego
z dnia 25 lutego 2005 r.

Przebieg granic Obszaru Chronionego Krajobrazu „Pojezierze Sejneńskie”



7 3 3

ROZPORZĄDZENIE NR 20/05 WOJEWODY PODLASKIEGO

z dnia 25 lutego 2005 r.

w sprawie Obszaru Chronionego Krajobrazu „Pojezierze Północnej Suwalszczyzny”

Na podstawie art. 23 ust. 2 ustawy z dnia 16 kwietnia 2004 r. o ochronie przyrody (Dz. U. Nr 92, poz. 880) zarządza się, co następuje:

§ 1. 1. Obszar Chronionego Krajobrazu „Pojezierze Północnej Suwalszczyzny”, zwany dalej Obszarem, jest położony w województwie podlaskim, powiecie suwalskim na terenie gmin: Bakalarzewo, Jeleniewo, Przerośl, Rutka Tartak, Suwałki, Suwałki miasto, Szypliszki i Wiżajny. Obejmuje obszar Pojezierza Północnej Suwalszczyzny o łącznej powierzchni 39 510 ha.

2. Przebieg granic Obszaru, przedstawiony na mapie w skali 1 : 200000, określa załącznik do rozporządzenia.

§ 2. Nadzór nad Obszarem sprawuje Wojewódzki Konserwator Przyrody.

§ 3. Czynna ochrona ekosystemów Obszaru polega na zachowaniu różnorodności biologicznej siedlisk przyrodniczych związanych z urozmaiconą rzeźbą polodowcową Pojezierza Północnej Suwalszczyzny, z licznymi jeziorami, kemami, ozami i wzgórzami morenowymi.

§ 4. 1. Na Obszarze wprowadza się następujące zakazy:

- 1) zabijania dziko występujących zwierząt, niszczenia ich nor, legowisk, innych schronień i miejsc rozrodu oraz tarlisk, złożonej ikry, z wyjątkiem amatorskiego połowu ryb oraz wykonywania czynności związanych z racjonalną gospodarką rolną, leśną, rybacką i łowiecką;
- 2) likwidowania i niszczenia zadrzewień śródpolnych, przydrożnych i nadwodnych, jeżeli nie wynikają one z potrzeby ochrony przeciwpowodziowej i zapewnienia bezpieczeństwa ruchu drogowego lub wodnego lub budowy, odbudowy, utrzymania, remontów lub naprawy urządzeń wodnych;
- 3) wydobywania do celów gospodarczych skał, w tym torfu, oraz skamieniałości, w tym kopalnych szczątków roślin i zwierząt, a także minerałów i bursztynu;
- 4) wykonywania prac ziemnych trwale zniekształcających rzeźbę terenu, z wyjątkiem prac związanych z zabezpieczeniem przeciwsztormowym, przeciwpowodziowym lub przeciwosuwiskowym lub utrzymaniem, budową, odbudową, naprawą lub remontem urządzeń wodnych;
- 5) dokonywania zmian stosunków wodnych, jeżeli służą innym celom niż ochrona przyrody lub zrównoważone wykorzystanie użytków rolnych i leśnych oraz racjonalna gospodarka wodna lub rybacka;
- 6) likwidowania naturalnych zbiorników wodnych, starorzeczy i obszarów wodno-błotnych;
- 7) lokalizowania obiektów budowlanych w pasie szerokości 100 m od linii brzegów rzek, jezior i innych zbiorników wodnych, z wyjątkiem urządzeń wodnych oraz obiektów służących prowadzeniu racjonalnej gospodarki rolnej, leśnej lub rybackiej.

2. Zakazy określone w ust. 1 pkt 3 i 4 nie dotyczą części Obszaru, na których położone są złoża kopalin:

- 1) udokumentowane do dnia 31 grudnia 2004 r., których dokumentacje zostały zatwierdzone przez właściwy organ administracji geologicznej;
- 2) udokumentowane na podstawie koncesji na poszukiwanie i rozpoznawanie, udzielonych do dnia 31 grudnia 2004 r.;
- 3) udokumentowane na podstawie informacji geologicznych zawartych w dokumentacjach sporządzonych i zatwierdzonych przez właściwy organ administracji geologicznej do dnia 31 grudnia 2004 r.

3. Zakaz określony w ust. 1 pkt 7 nie dotyczy części Obszaru, stanowiących:

- 1) tereny, dla których obowiązują plany zagospodarowania przestrzennego;
- 2) tereny, które były przeznaczone na cele zabudowy w planach zagospodarowania przestrzennego uchwalonych przed dniem 1 stycznia 1995 r., które utraciły moc z dniem 31 grudnia 2003 r.;
- 3) tereny ogólnodostępnych kąpielisk, plaż i przystani wodnych.

§ 5. Rozporządzenie wchodzi w życie po upływie 14 dni od dnia ogłoszenia¹.

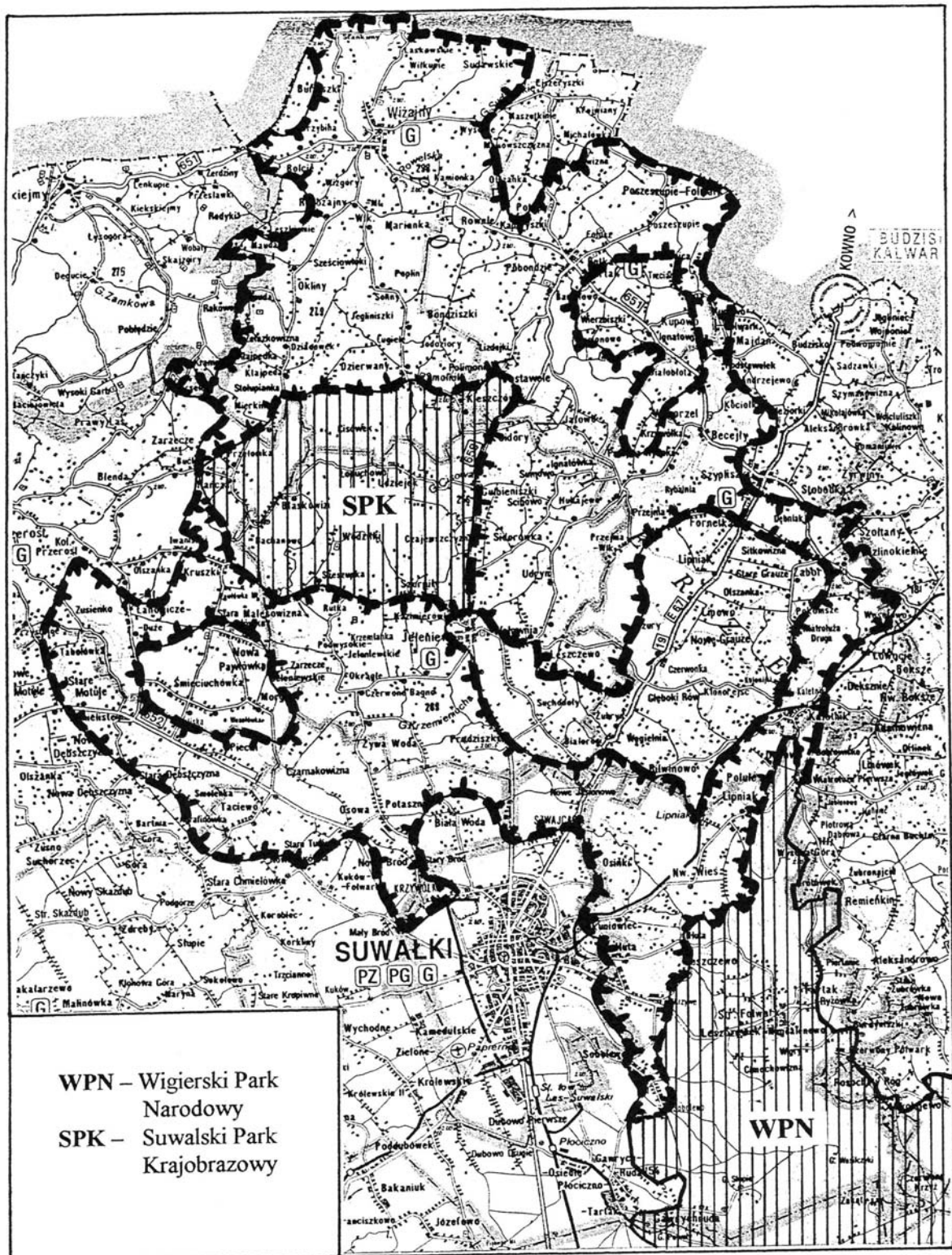
Wojewoda Podlaski
Marek Strzaliński

¹ Obszar Chronionego Krajobrazu „Pojezierze Północnej Suwalszczyzny” został utworzony rozporządzeniem Nr 6/91 Wojewody Suwalskiego z dnia 2 maja 1991 r. w sprawie zasad gospodarki przestrzennej na obszarach chronionego krajobrazu i wokół jezior województwa suwalskiego (Dz. Urz. Woj. Suw. Nr 17, poz. 167).

Niniejsze rozporządzenie było poprzedzone rozporządzeniem Nr 82/98 Wojewody Suwalskiego z dnia 15 czerwca 1998 r. w sprawie zasad gospodarki przestrzennej na obszarach chronionego krajobrazu województwa suwalskiego (Dz. Urz. Woj. Suw. Nr 36, poz. 194), które na podstawie art. 157 ustawy z dnia 16 kwietnia 2004 r. o ochronie przyrody (Dz. U. Nr 92, poz. 880) traci moc z dniem wejścia w życie niniejszego rozporządzenia, z tym, że na podstawie art. 153 tejże ustawy obszar chronionego krajobrazu utworzony przed dniem wejścia w życie ustawy stał się obszarem chronionego krajobrazu w rozumieniu tej ustawy.

Załącznik
do rozporządzenia Nr 20/05
Wojewody Podlaskiego
z dnia 25 lutego 2005 r.

Przebieg granic Obszaru Chronionego Krajobrazu „Pojezierze Północnej Suwalszczyzny”



7 3 4

ROZPORZĄDZENIE NR 21/05 WOJEWODY PODLASKIEGO

z dnia 25 lutego 2005 r.

w sprawie Obszaru Chronionego Krajobrazu „Puszcza i Jeziora Augustowskie”

Na podstawie art. 23 ust. 2 ustawy z dnia 16 kwietnia 2004 r. o ochronie przyrody (Dz. U. Nr 92, poz. 880) zarządza się, co następuje:

§ 1. 1. Obszar Chronionego Krajobrazu „Puszcza i Jeziora Augustowskie”, zwany dalej Obszarem, jest położony w województwie podlaskim, powiecie augustowskim na terenie gmin: Augustów, Augustów miasto, Nowinka, Płaska, Lipsk i Sztabin, w powiecie sejneńskim na terenie gminy Giby i w powiecie suwalskim na terenie gminy Suwałki i obejmuje obszar Puszczy Augustowskiej i Kanału Augustowskiego o łącznej powierzchni 65 475 ha.

2. Przebieg granic Obszaru, przedstawiony na mapie w skali 1 : 200000, określa załącznik do rozporządzenia.

§ 2. Nadzór nad Obszarem sprawuje Wojewódzki Konserwator Przyrody.

§ 3. Czynna ochrona ekosystemów Obszaru, realizowana w ramach racjonalnej gospodarki leśnej, polega na zachowaniu różnorodności biologicznej siedlisk przyrodniczych kompleksu leśnego Puszczy Augustowskiej.

§ 4. 1. Na Obszarze wprowadza się następujące zakazy:

- 1) zabijania dziko występujących zwierząt, niszczenia ich nor, legowisk, innych schronień i miejsc rozrodu oraz tarlisk, złożonej ikry, z wyjątkiem amatorskiego połowu ryb oraz wykonywania czynności związanych z racjonalną gospodarką rolną, leśną, rybacką i łowiecką;
- 2) likwidowania i niszczenia zadrzewień śródpolnych, przydrożnych i nadwodnych, jeżeli nie wynikają one z potrzeby ochrony przeciwpowodziowej i zapewnienia bezpieczeństwa ruchu drogowego lub wodnego lub budowy, odbudowy, utrzymania, remontów lub naprawy urządzeń wodnych;
- 3) wydobywania do celów gospodarczych skał, w tym torfu, oraz skamieniałości, w tym kopalnych szczątków roślin i zwierząt, a także minerałów i bursztynu;
- 4) wykonywania prac ziemnych trwale zniekształcających rzeźbę terenu, z wyjątkiem prac związanych z zabezpieczeniem przeciwsztorowym, przeciwpowodziowym lub przeciwosuwiskowym lub utrzymaniem, budową, odbudową, naprawą lub remontem urządzeń wodnych;
- 5) dokonywania zmian stosunków wodnych, jeżeli służą innym celom niż ochrona przyrody lub zrównoważone wykorzystanie użytków rolnych i leśnych oraz racjonalna gospodarka wodna lub rybacka;
- 6) likwidowania naturalnych zbiorników wodnych, starorzeczy i obszarów wodno-błotnych;
- 7) lokalizowania obiektów budowlanych w pasie szerokości 100 m od linii brzegów rzek, jezior i innych zbiorników wodnych, z wyjątkiem urządzeń wodnych oraz obiektów służących prowadzeniu racjonalnej gospodarki rolnej, leśnej lub rybackiej.

2. Zakazy określone w ust. 1 pkt 3 i 4 nie dotyczą części Obszaru, na których położone są złoża kopalin:

- 1) udokumentowane do dnia 31 grudnia 2004 r., których dokumentacje zostały zatwierdzone przez właściwy organ administracji geologicznej;
- 2) udokumentowane na podstawie koncesji na poszukiwanie i rozpoznawanie, udzielonych do dnia 31 grudnia 2004 r.;
- 3) udokumentowane na podstawie informacji geologicznych zawartych w dokumentacjach sporządzonych i zatwierdzonych przez właściwy organ administracji geologicznej do dnia 31 grudnia 2004 r.

3. Zakaz określony w ust. 1 pkt 7 nie dotyczy części Obszaru, stanowiących:

- 1) tereny w granicach administracyjnych miasta Augustowa;
- 2) tereny, dla których obowiązują plany zagospodarowania przestrzennego;
- 3) tereny, które były przeznaczone na cele zabudowy w planach zagospodarowania przestrzennego uchwalonych przed dniem 1 stycznia 1995 r., które utraciły moc z dniem 31 grudnia 2003 r.;
- 4) tereny ogólnodostępnych kąpielisk, plaży i przystani wodnych.

§ 5. Rozporządzenie wchodzi w życie po upływie 14 dni od dnia ogłoszenia¹.

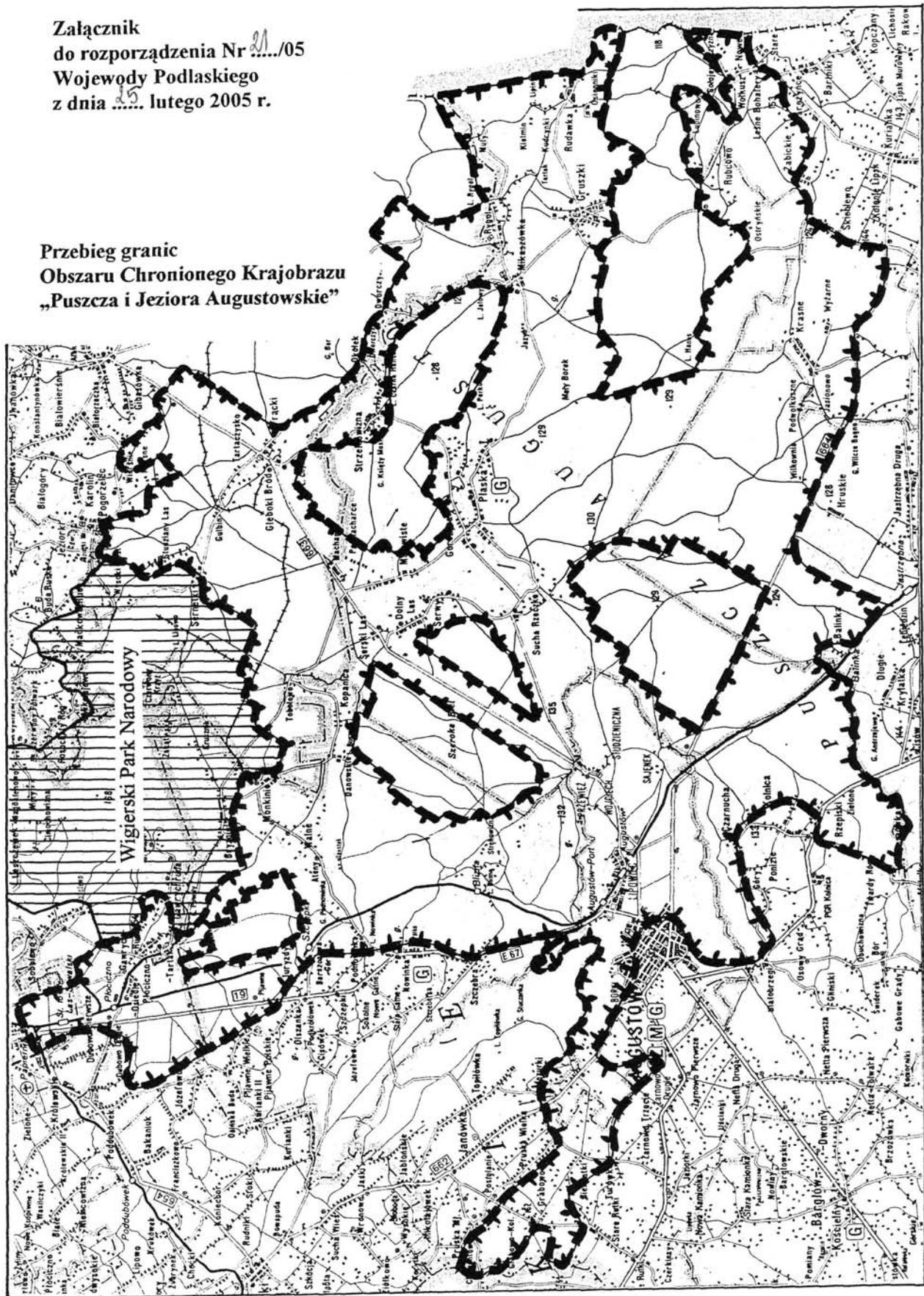
Wojewoda Podlaski
Marek Strzaliński

¹ Obszar Chronionego Krajobrazu „Puszcza i Jeziora Augustowskie” został utworzony rozporządzeniem Nr 6/91 Wojewody Suwalskiego z dnia 2 maja 1991 r. w sprawie zasad gospodarki przestrzennej na obszarach chronionego krajobrazu i wokół jezior województwa suwalskiego (Dz. Urz. Woj. Suw. Nr 17, poz. 167).

Niniejsze rozporządzenie było poprzedzone rozporządzeniem Nr 82/98 Wojewody Suwalskiego z dnia 15 czerwca 1998 r. w sprawie zasad gospodarki przestrzennej na obszarach chronionego krajobrazu województwa suwalskiego (Dz. Urz. Woj. Suw. Nr 36, poz. 194), które na podstawie art. 157 ustawy z dnia 16 kwietnia 2004 r. o ochronie przyrody (Dz. U. Nr 92, poz. 880) traci moc z dniem wejścia w życie niniejszego rozporządzenia, z tym, że na podstawie art. 153 tejże ustawy obszar chronionego krajobrazu utworzony przed dniem wejścia w życie ustawy stał się obszarem chronionego krajobrazu w rozumieniu tej ustawy.

Załącznik
do rozporządzenia Nr 21/05
Wojewody Podlaskiego
z dnia 15 lutego 2005 r.

Przebieg granic
Obszaru Chronionego Krajobrazu
„Puszcza i Jeziora Augustowskie”



Wydawca: Wojewoda Podlaski
Redakcja: Podlaski Urząd Wojewódzki w Białymstoku Wydział Prawny i Nadzoru 15-213 Białystok, ul. A. Mickiewicza 3,
tel. 7-439-375, e-mail: bliedke@poczta.bialystok.uw.gov.pl
Skład, druk i rozpowszechnienie: Podlaski Urząd Wojewódzki w Białymstoku Biuro Dyrektora Generalnego,
15-213 Białystok, ul. A. Mickiewicza 3, tel. 7-439-552

Prenumerata płatna z góry:
kwartalna 828,00 zł
półroczna 1.656,00 zł
roczna 3.312,00 zł

Należność za prenumeratę z określeniem kwartału należy wpłacać na konto
KB S.A. II Oddział Białystok 34150013441213400265570000
Zakład Obsługi Podlaskiego Urzędu Wojewódzkiego w Białymstoku

Tłoczono z polecenia Wojewody Podlaskiego w Zakładzie Obsługi Podlaskiego Urzędu Wojewódzkiego w Białymstoku
