

Prontuario de información geográfica municipal de los Estados Unidos Mexicanos

Rojas de Cuauhtémoc, Oaxaca
Clave geoestadística 20078

Prontuario de información geográfica municipal de los Estados Unidos Mexicanos
Rojas de Cuauhtémoc, Oaxaca

Ubicación geográfica

Coordenadas	Entre los paralelos 16°59' y 17°03' de latitud norte; los meridianos 96°36' y 96°41' de longitud oeste; altitud entre 1 500 y 2 400 m.
Colindancias	Colinda al norte con los municipios de Tlaxiactac de Cabrera y Santa María del Tule; al este con los municipios de Santa María del Tule, San Francisco Lachigoló, Santa María Guelacé y San Sebastián Abasolo; al sur con los municipios de San Sebastián Abasolo y San Agustín de las Juntas; al oeste con los municipios de San Agustín de las Juntas y Tlaxiactac de Cabrera.
Otros datos	Ocupa el 0.03% de la superficie del estado. Cuenta con 2 localidades y una población total de 964 habitantes http://mapserver.inegi.org.mx/mgn2k/ ; 5 de febrero de 2008.

Fisiografía

Provincia	Sierra Madre del Sur (100%)
Subprovincia	Sierras y Valles de Oaxaca (100%)
Sistema de topoformas	Llanura aluvial con lomerío (54.41%) y Sierra baja compleja (45.59%)

Clima

Rango de temperatura	18 – 22°C
Rango de precipitación	600 – 700 mm
Clima	Semiseco semicálido (100%)

Geología

Periodo	Cretácico (61.29%) y Cuaternario (38.71%)
Roca	Sedimentaria: Caliza (61.29%) y conglomerado (28.70%) Suelo: Aluvial (10.01%)
Sitios de interés	Banco de material: Industrial.

Edafología

Suelo dominante	Regosol (58.14%), Luvisol (34.13%) y Fluvisol (7.73%)
-----------------	---

Hidrografía

Región hidrológica	Costa Chica-Río Verde (100%)
Cuenca	R. Atoyac (100%)
Subcuenca	R. Atoyac-Oaxaca de Juárez (100%)
Corrientes de agua	Intermitentes: Salado, Gueuve y La Bomba.
Cuerpos de agua	No disponible.

Uso del suelo y vegetación

Uso del suelo	Agricultura (25.69%) y zona urbana (5.36%)
Vegetación	Bosque (53.16%) y pastizal inducido (15.79%)

Uso potencial de la tierra

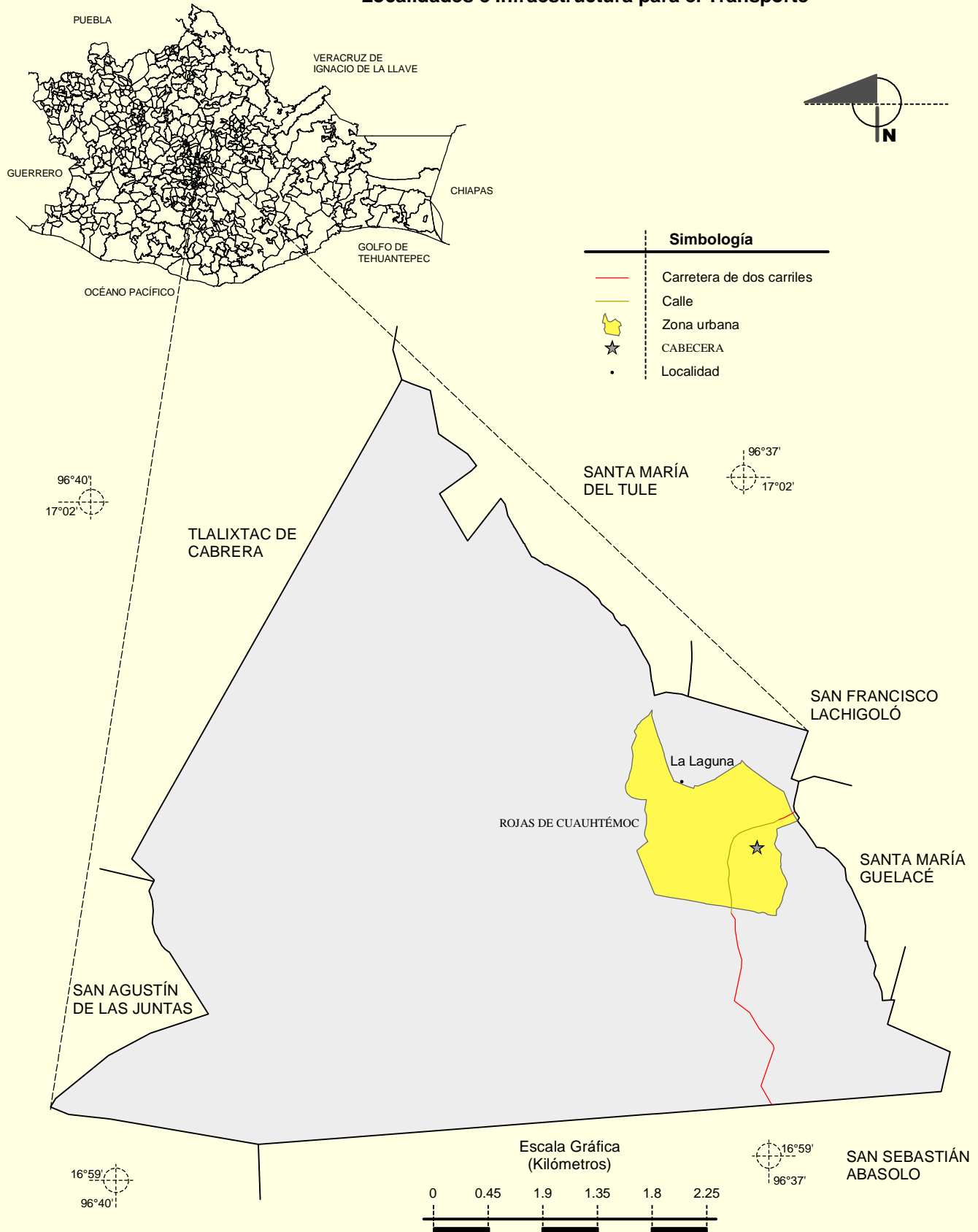
Agrícola	Para la agricultura mecanizada continua (19.01%) No aptas para la agricultura (80.99%)
Pecuario	Para el establecimiento de praderas cultivadas con maquinaria agrícola (19.01%) Para el aprovechamiento de la vegetación natural únicamente por el ganado caprino (11.74%) No aptas para uso pecuario (69.25%)

Prontuario de información geográfica municipal de los Estados Unidos Mexicanos
Rojas de Cuauhtémoc, Oaxaca

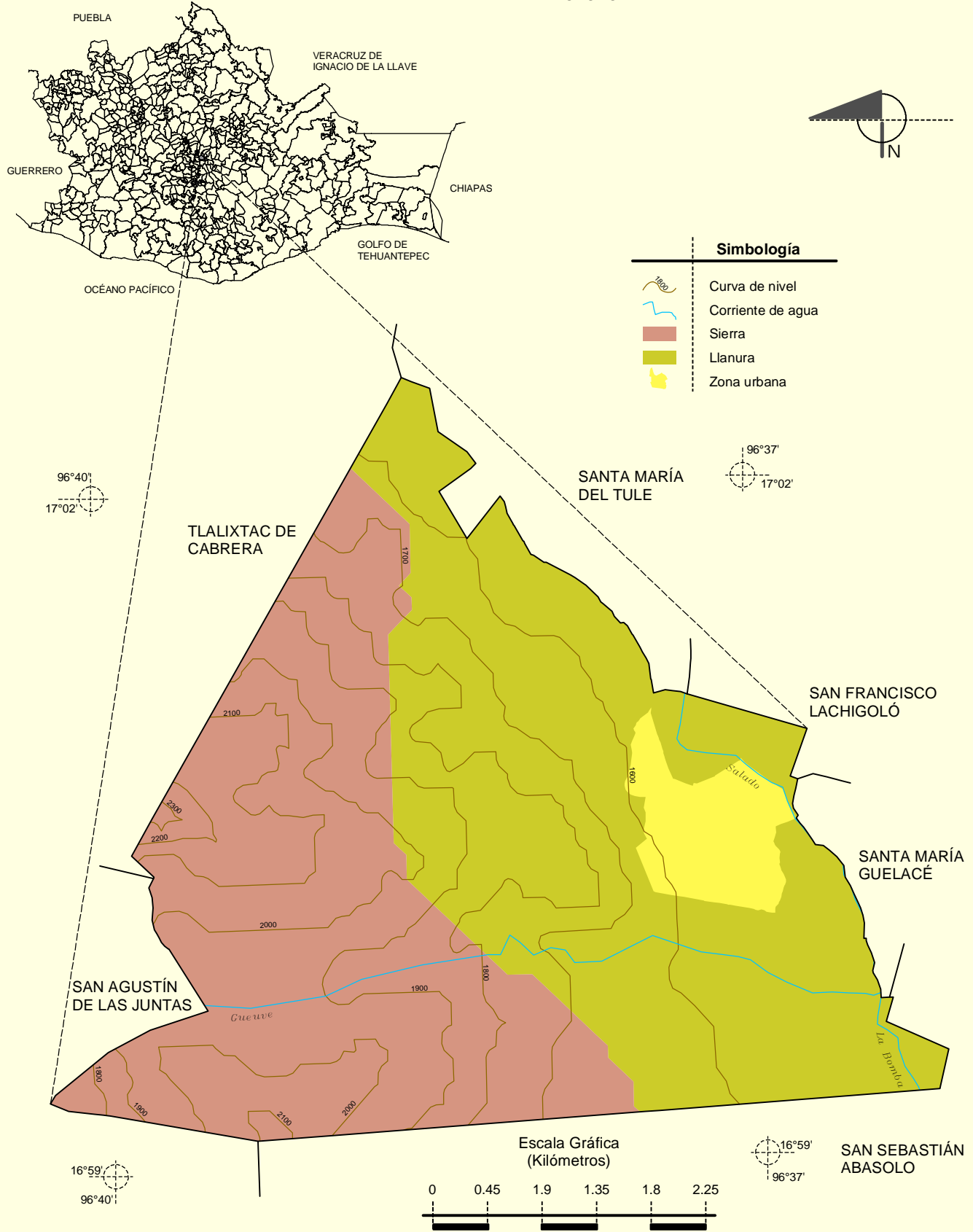
Zona urbana

La zona urbana está creciendo sobre suelo del Cuaternario y roca sedimentaria del Cuaternario, en llanura aluvial con lomerío; sobre área donde originalmente había suelos denominados Luvisol y Fluvisol; tiene clima semiseco semicálido, y está creciendo sobre terrenos previamente ocupados por agricultura y pastizal.

Localidades e Infraestructura para el Transporte

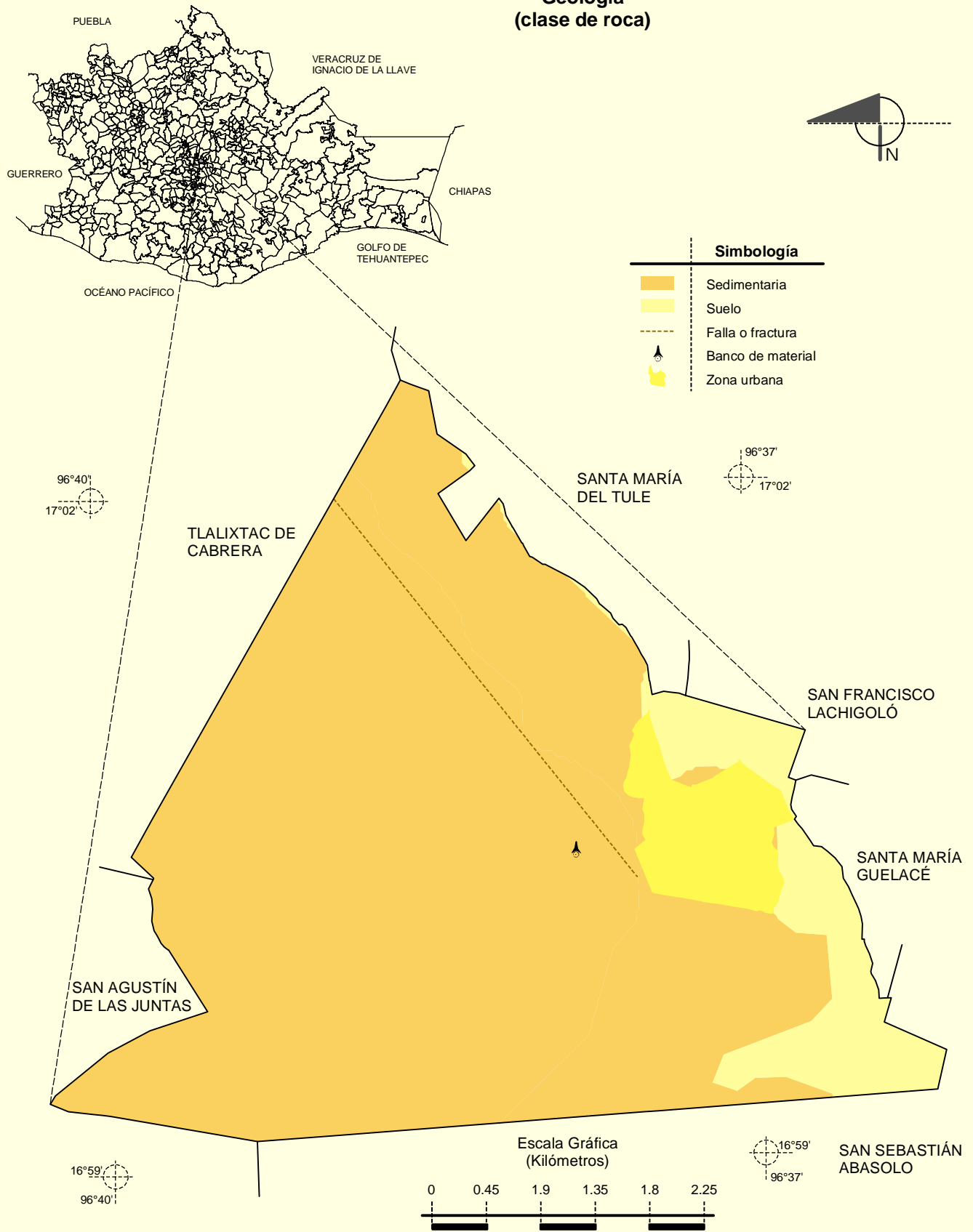


Relieve

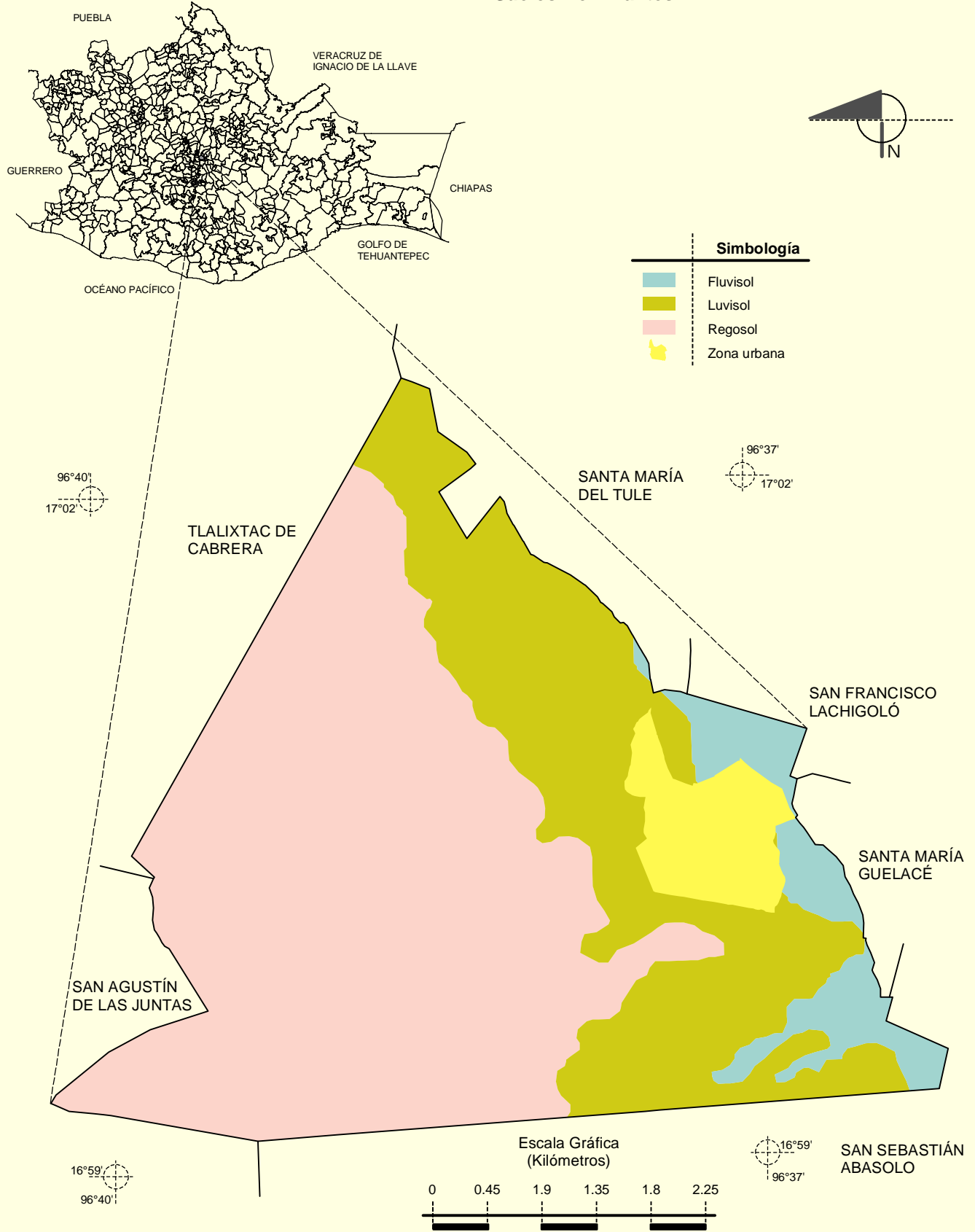


Fuente: INEGI. Marco Geoestadístico Municipal 2005, versión 3.1.
 INEGI. Información Topográfica Digital Escala 1:250 000 serie III.
 INEGI. Continuo Nacional del Conjunto de Datos Geográficos de la Carta Fisiográfica 1:1 000 000, serie I.
 INEGI-CONAGUA. 2007. Mapa de la Red Hidrográfica Digital de México escala 1:250 000. México.

Geología
(clase de roca)



Suelos Dominantes



Uso del Suelo y Vegetación

