

Prontuario de información geográfica municipal de los Estados Unidos Mexicanos

San Juan Diuxi, Oaxaca
Clave geoestadística 20195

Prontuario de información geográfica municipal de los Estados Unidos Mexicanos

San Juan Diuxi, Oaxaca

Ubicación geográfica

Coordenadas	Entre los paralelos 17°13' y 17°19' de latitud norte; los meridianos 97°21' y 97°26' de longitud oeste; altitud entre 2 100 y 3 100 m.
Colindancias	Colinda al norte con los municipios de San Pedro Tidaá y Santiago Tilantongo; al este y al sur con el municipio de Santiago Tilantongo, al oeste con los municipios de San Bartolomé Yucuañe y San Miguel Achiutla.
Otros datos	Ocupa el 0.04% de la superficie del estado. Cuenta con 2 localidades y una población total de 1 280 habitantes http://mapserver.inegi.org.mx/mgn2k/ ; 5 de febrero de 2008.

Fisiografía

Provincia	Sierra Madre del Sur (100%)
Subprovincia	Sierras Centrales de Oaxaca (82.95%) y Mixteca Alta (17.05%)
Sistema de topofomas	Sierra de cumbres tendidas (82.95%), Sierra alta compleja (10.27%) y Sierra baja compleja con cañadas (6.78%)

Clima

Rango de temperatura	10 – 18°C
Rango de precipitación	800 – 1 000 mm
Clima	Templado subhúmedo con lluvias en verano (93.54%) y semifrío subhúmedo con lluvias en verano (6.46%)

Geología

Periodo	Cretácico (80.95%) y Paleógeno (19.05%)
Roca	Sedimentaria: Caliza (71.94%), arenisca-conglomerado (13.25%), caliza-lutita (9.0%) y limolita-arenisca (5.81%)

Edafología

Suelo dominante	Leptosol (75.01%) y Luvisol (24.99%)
-----------------	--------------------------------------

Hidrografía

Región hidrológica	Costa Chica-Río Verde (100%)
Cuenca	R. Atoyac (100%)
Subcuenca	R. Sordo (100%)
Corrientes de agua	Intermitente: Yutenucué y Yucacúa.
Cuerpos de agua	No disponible.

Uso del suelo y vegetación

Uso del suelo	Agricultura (44.81%) y zona urbana (12.76%)
Vegetación	Bosque (30.47%), pastizal inducido (10.20%) y área sin vegetación (1.76%)

Uso potencial de la tierra

Agrícola	Para la agricultura de tracción animal estacional (1.56%) Para la agricultura manual estacional (61.94%) No aptas para la agricultura (36.50%)
Pecuario	Para el aprovechamiento de la vegetación natural diferente del pastizal (63.49%) Para el aprovechamiento de la vegetación natural únicamente por el ganado caprino (1.08%) No aptas para uso pecuario (35.43%)

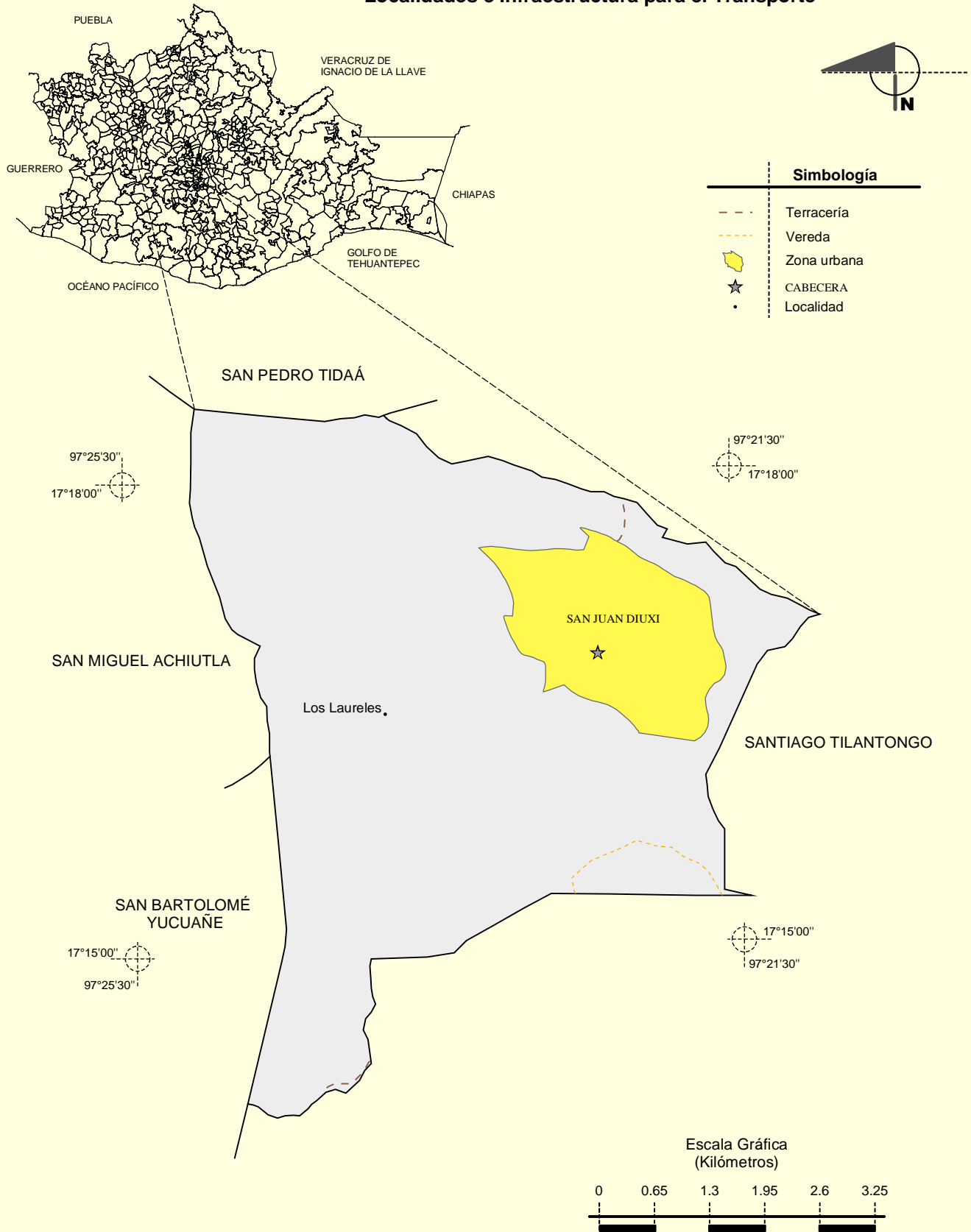
Prontuario de información geográfica municipal de los Estados Unidos Mexicanos

San Juan Diuxi, Oaxaca

Zona urbana

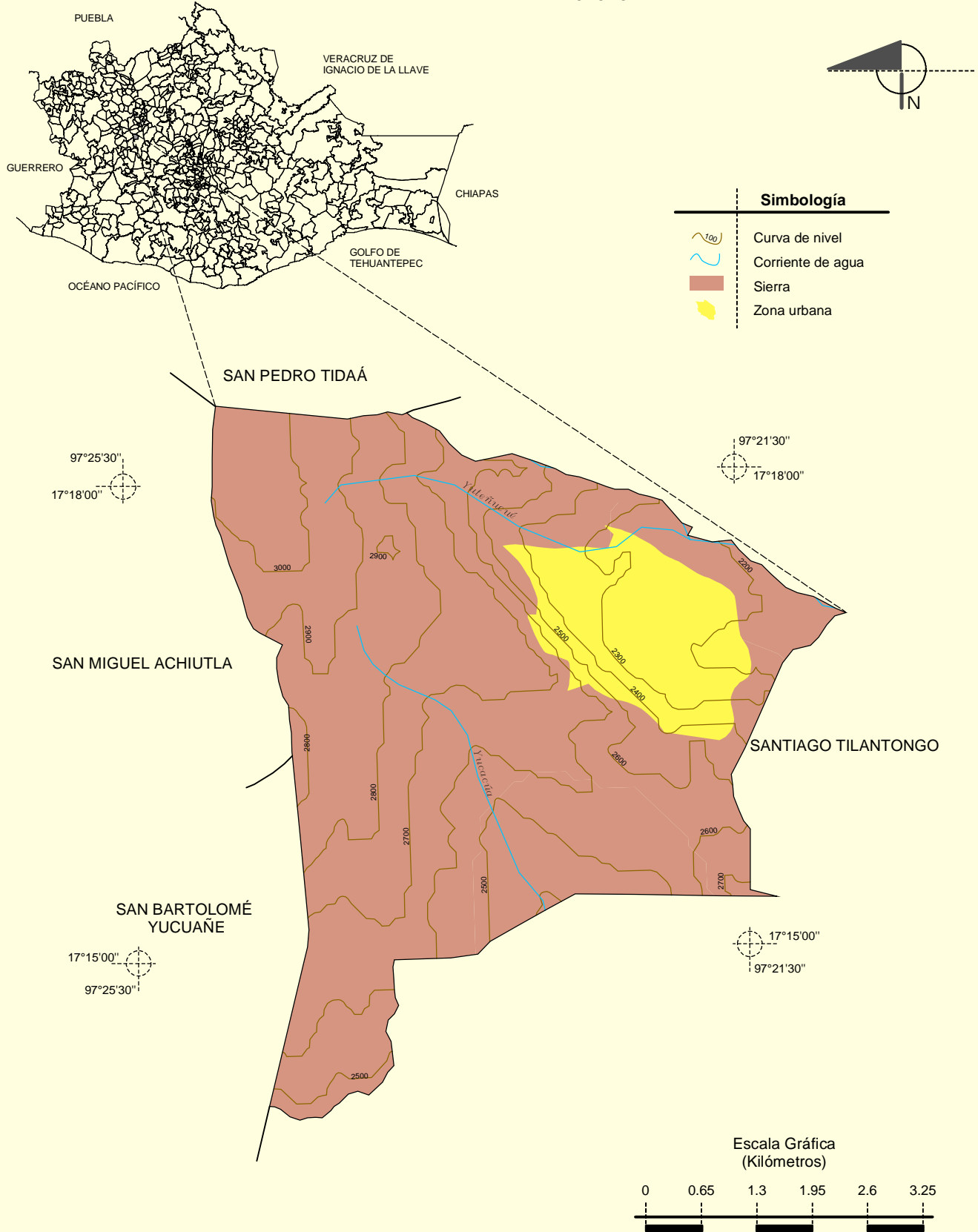
La zona urbana está creciendo sobre roca sedimentaria del Paleógeno y Cretácico, en sierra de cumbres tendidas y sierra baja compleja con cañadas; sobre área donde originalmente había suelos denominados Luvisol y Leptosol; tiene clima templado subhúmedo con lluvias en verano y está creciendo sobre terrenos previamente ocupados por agricultura, bosque y área sin vegetación.

Localidades e Infraestructura para el Transporte



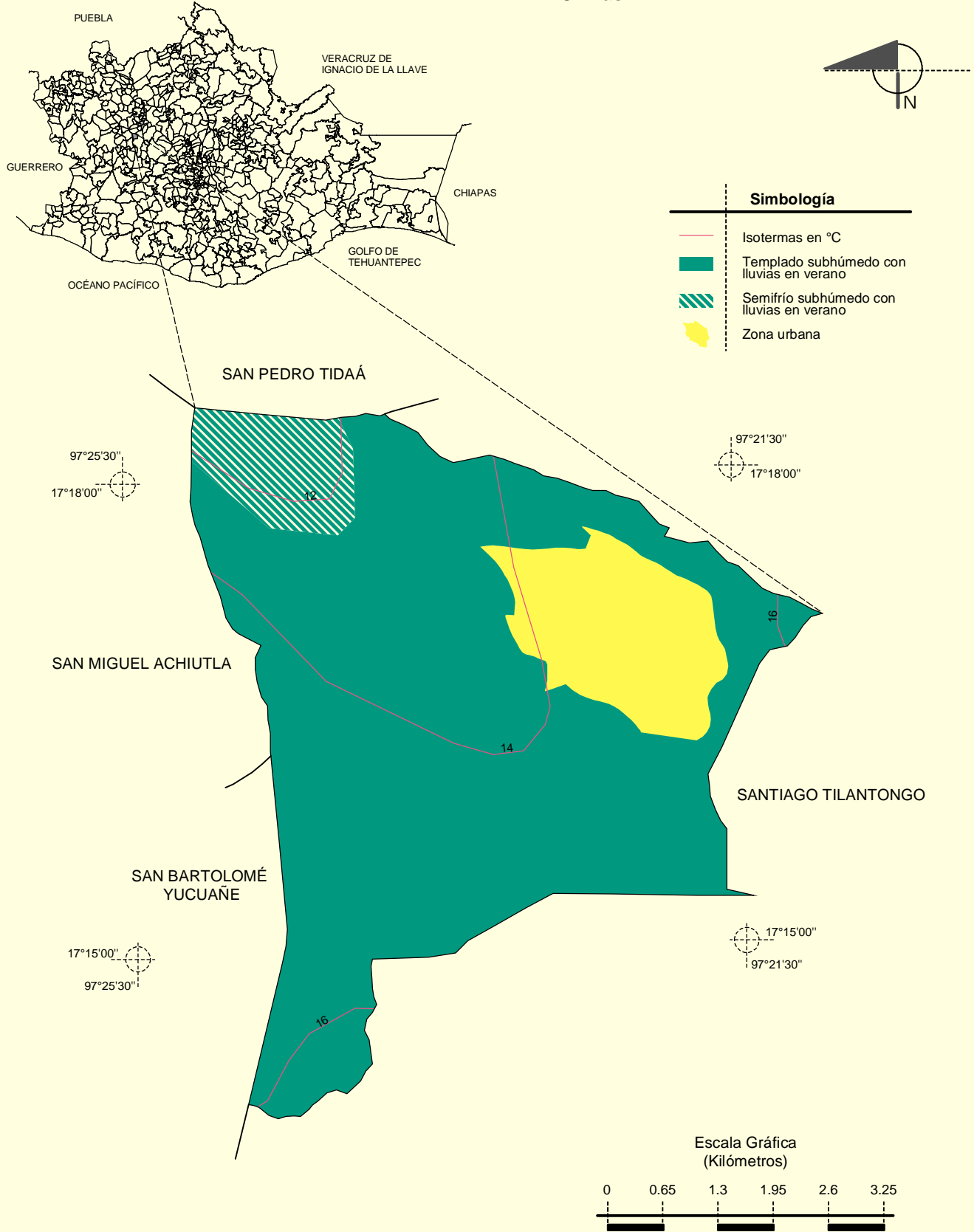
Prontuario de información geográfica municipal de los Estados Unidos Mexicanos
San Juan Diuxi, Oaxaca

Relieve



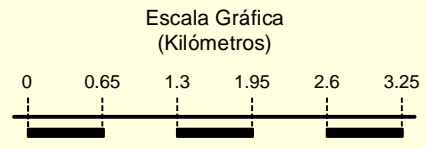
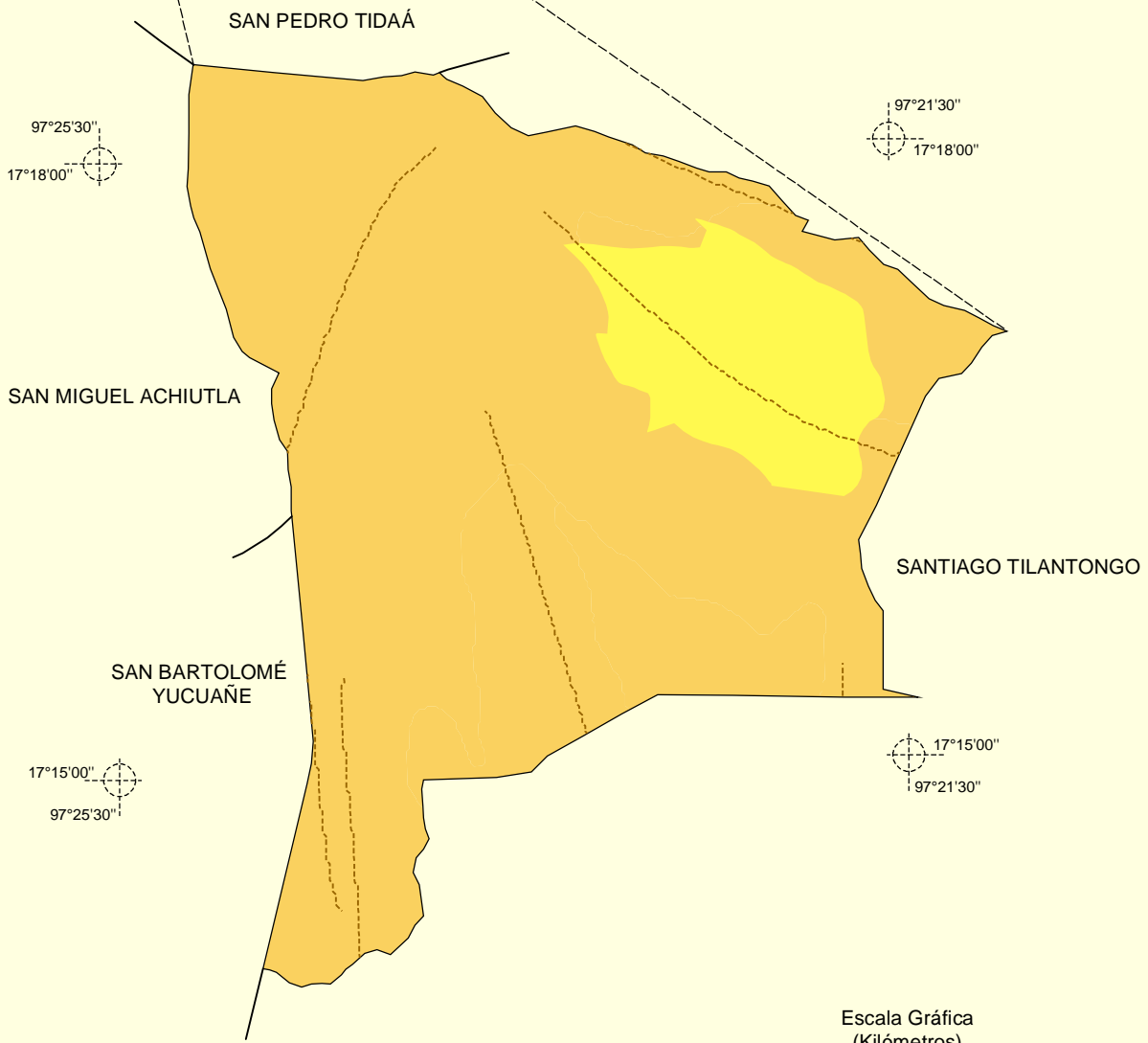
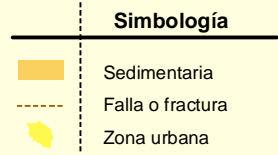
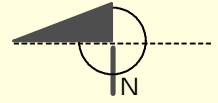
Fuente: INEGI. *Marco Geoestadístico Municipal 2005, versión 3.1.*
 INEGI. *Información Topográfica Digital Escala 1:250 000 serie III.*
 INEGI. *Continuo Nacional del Conjunto de Datos Geográficos de la Carta Fisiográfica 1:1 000 000, serie I.*
 INEGI-CONAGUA. 2007. *Mapa de la Red Hidrográfica Digital de México escala 1:250 000.* México.

Climas



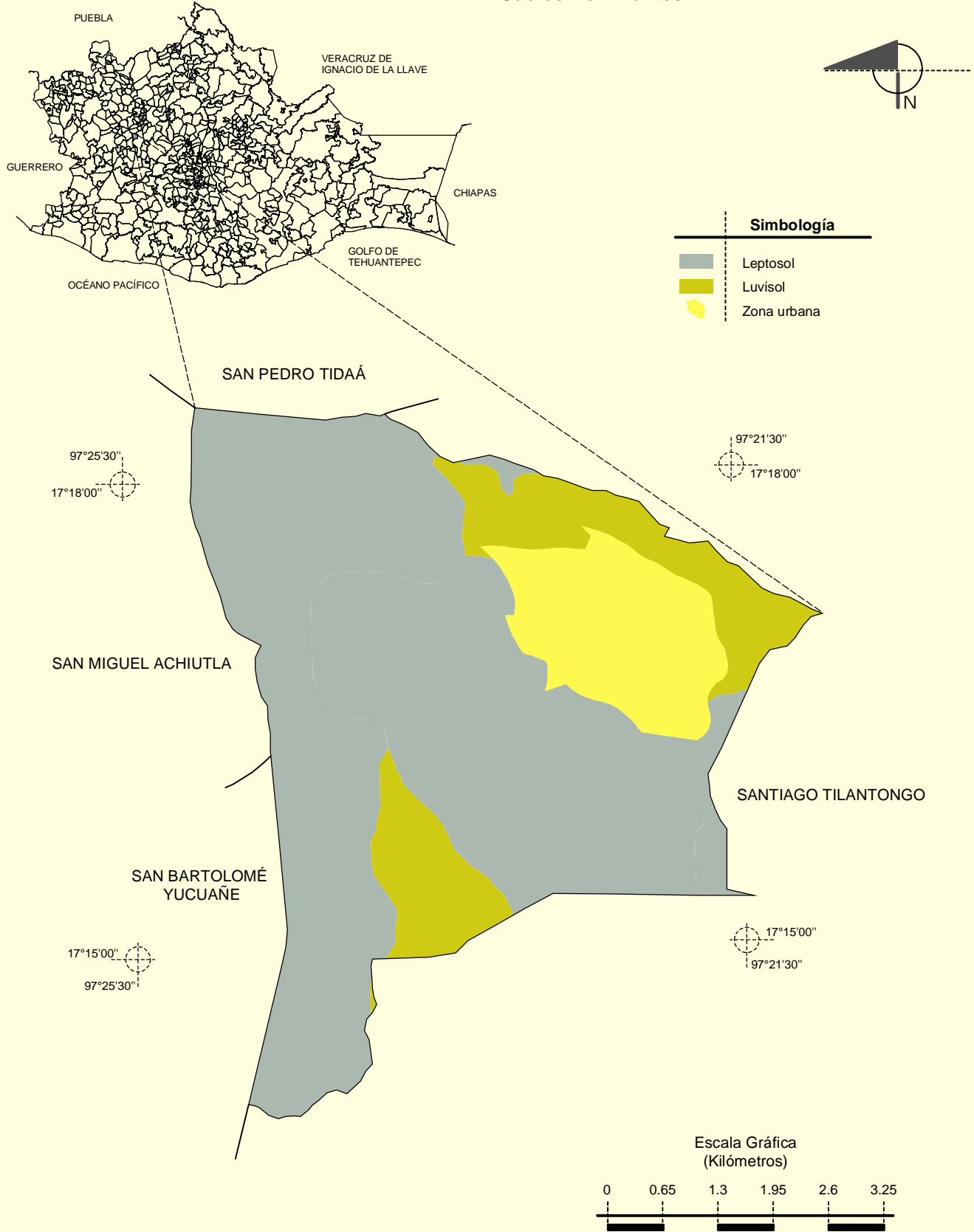
Prontuario de información geográfica municipal de los Estados Unidos Mexicanos
San Juan Diuxi, Oaxaca

Geología
(clase de roca)



Fuente: INEGI. *Marco Geoestadístico Municipal 2005, versión 3.1.*
 INEGI. Continuo Nacional del Conjunto de Datos Geográficos de la Carta Geológica 1:250 000, serie I.

Suelos Dominantes



Uso del Suelo y Vegetación

