

Prontuario de información geográfica municipal de los Estados Unidos Mexicanos

San Juan Quiahijé, Oaxaca
Clave geoestadística 20213

Prontuario de información geográfica municipal de los Estados Unidos Mexicanos

San Juan Quiahijé, Oaxaca

Ubicación geográfica

Coordenadas	Entre los paralelos 16°14' y 16°27' de latitud norte; los meridianos 97°14' y 97°27' de longitud oeste; altitud entre 400 y 2 500 m.
Colindancias	Colinda al norte con los municipios de Santa Cruz Zenzontepec y Santiago Minas; al este con los municipios de Santiago Minas y Santa Catarina Juquila, al sur con los municipios de Santa Catarina Juquila y San Miguel Panixtlahuaca, al oeste con los municipios de Tataltepec de Valdés y Santa Cruz Zenzontepec.
Otros datos	Ocupa el 0.23% de la superficie del estado. Cuenta con 44 localidades y una población total de 4 154 habitantes. http://mapserver.inegi.org.mx/mgn2k/ ; 5 de febrero de 2008.

Fisiografía

Provincia	Sierra Madre del Sur (100%)
Subprovincia	Cordillera Costera del Sur (100%)
Sistema de topofomas	Sierra alta compleja (91.64%) y cañón típico (8.36%)

Clima

Rango de temperatura	12 – 26°C
Rango de precipitación	1 000 – 2 500 mm
Clima	Templado subhúmedo con lluvias en verano (58.09%), semicálido subhúmedo con lluvias en verano (22.07%), cálido subhúmedo con lluvias en verano, de humedad media (13.64%), semicálido húmedo con abundantes lluvias en verano (4.44%) y cálido subhúmedo con lluvias en verano, más húmedo (1.76%)

Geología

Periodo	Jurásico (83.30%) y No determinado (16.70%)
Roca	Ígnea intrusiva: Granito-granodiorita (15.21%) Sedimentaria: Caliza-lutita-arenisca (1.49%) Metamórfica: Gneis (83.30%)

Edafología

Suelo dominante	Umbrisol (30.53%), Luvisol (24.92%), Cambisol (23.06%), Leptosol (21.11%), Fluvisol (0.34%) y Regosol (0.04%)
-----------------	---

Hidrografía

Región hidrológica	Costa Chica-Río Verde (100%)
Cuenca	R. Atoyac-San Pedro Juchatengo (59.22%)
Subcuenca	R. Atoyac-Paso de la Reina (40.78%)
Corrientes de agua	Perennes: Atoyac, Leche, Mapache, Pescuezo de Venado y Mano. Intermitentes: De Naranja y Atoyac.
Cuerpos de agua	No disponible.

Uso del suelo y vegetación

Uso del suelo	Agricultura (2.56%) y zona urbana (0.91%)
Vegetación	Bosque (86.67%), pastizal inducido (8.02%) y selva (1.84%)

Uso potencial de la tierra

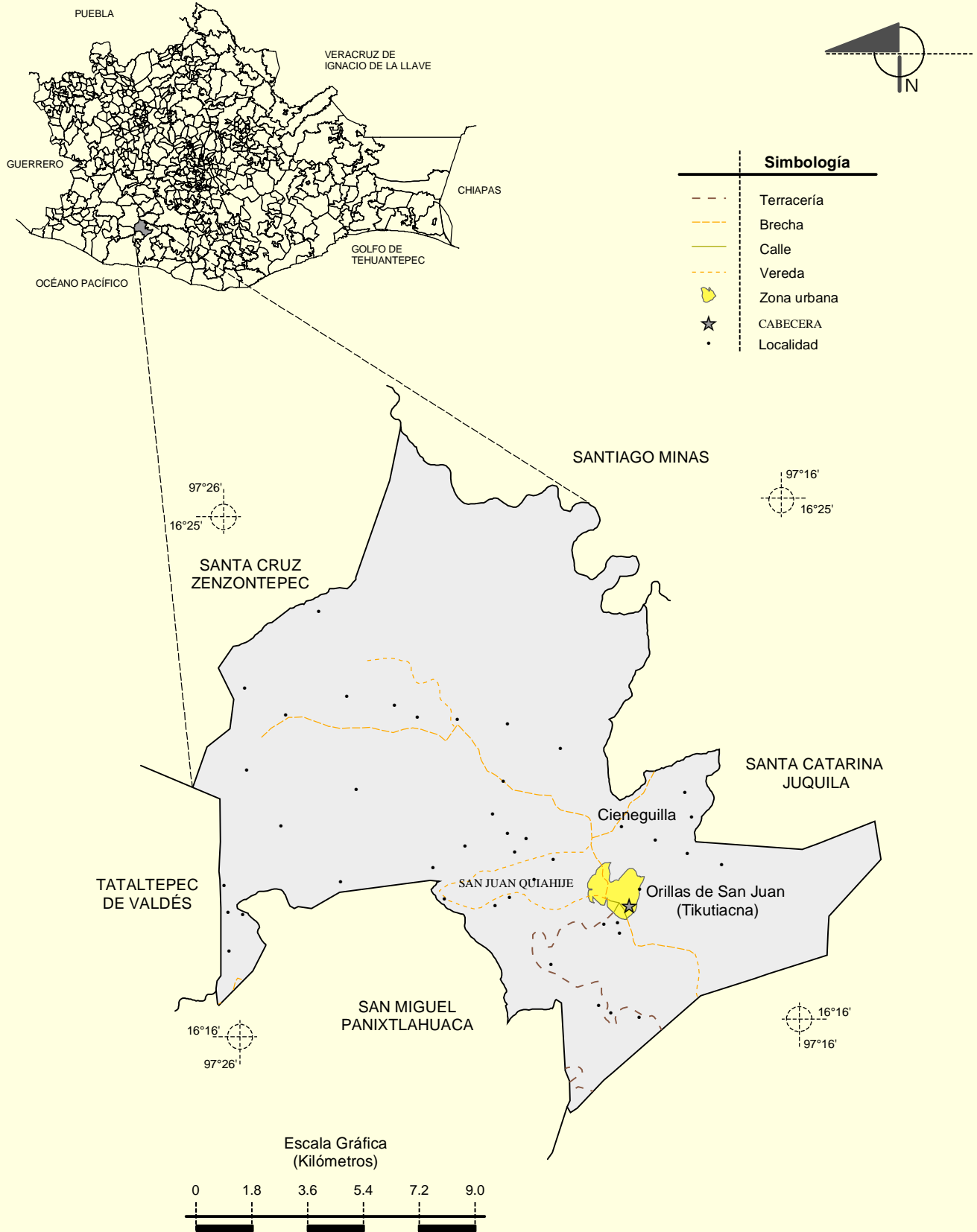
Agrícola	No aptas para la agricultura (100%)
Pecuario	Para el aprovechamiento de la vegetación natural únicamente por el ganado caprino (1.55%) No aptas para uso pecuario (98.45%)

Prontuario de información geográfica municipal de los Estados Unidos Mexicanos
San Juan Quiahijé, Oaxaca

Zona urbana

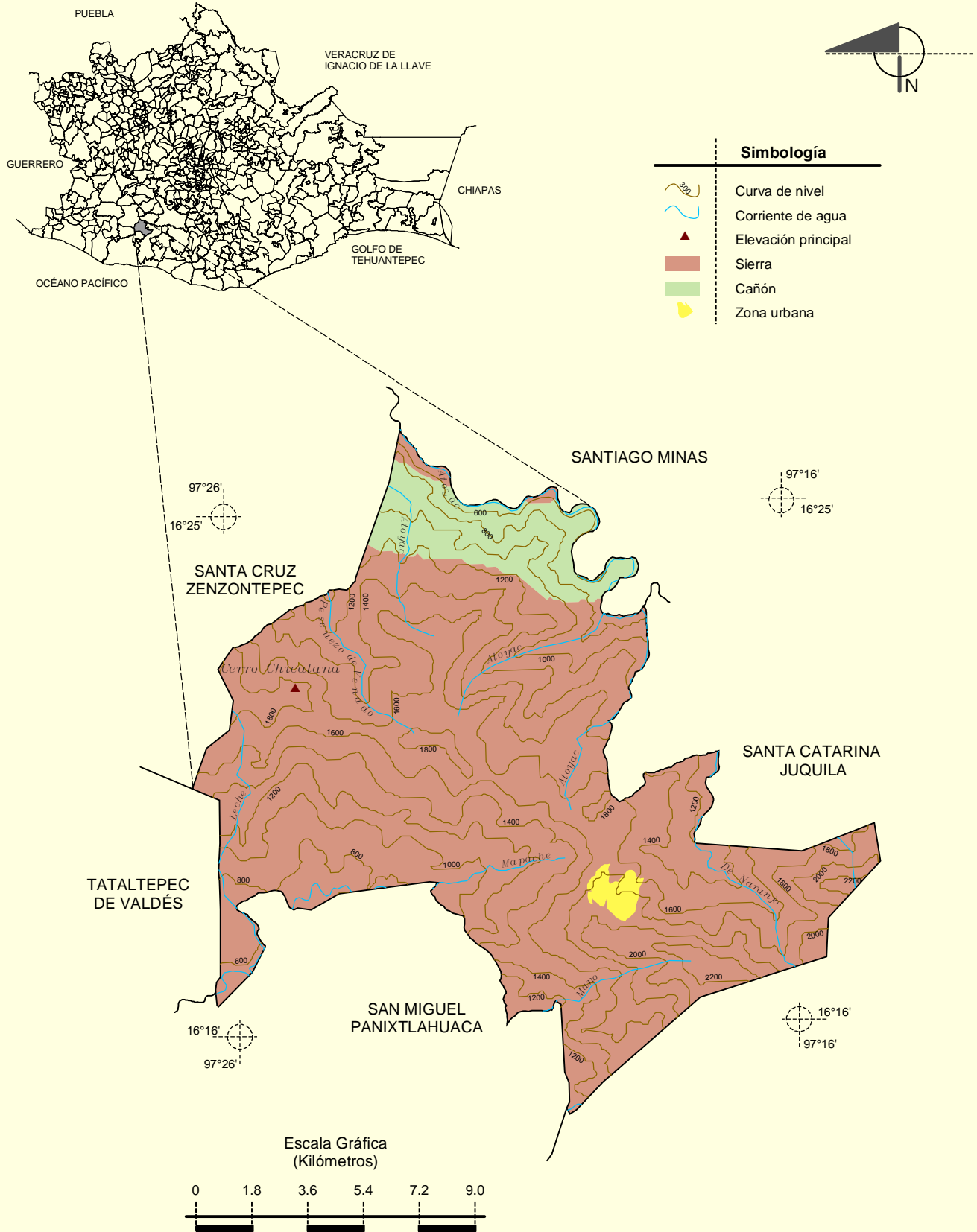
La zona urbana está creciendo sobre roca metamórfica del Jurásico, en sierra alta compleja; sobre área donde originalmente había suelo denominado Umbrisol y Luvisol; tiene clima templado subhúmedo con lluvias en verano, y está creciendo sobre terreno previamente ocupado por bosque.

Localidades e Infraestructura para el Transporte



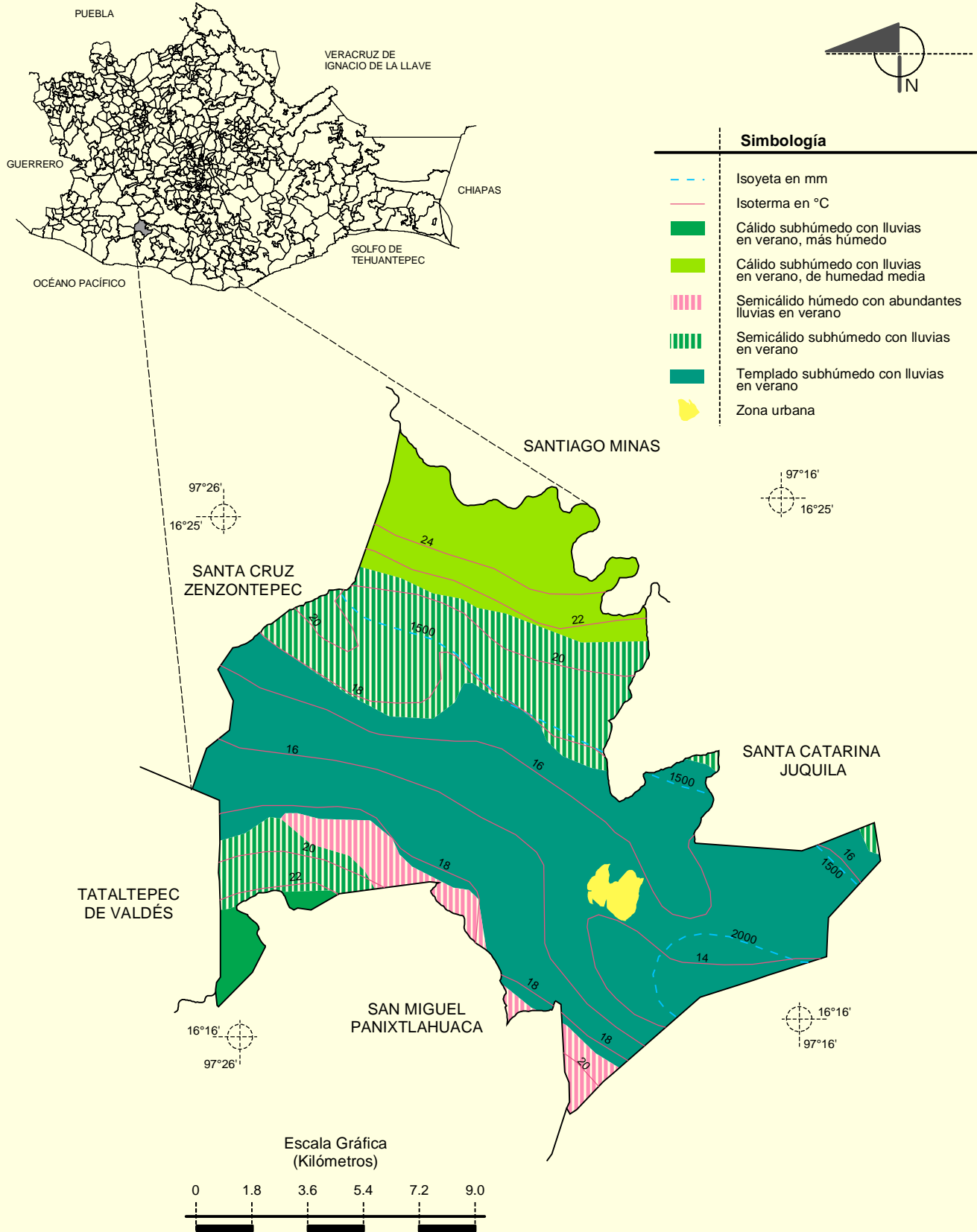
Prontuario de información geográfica municipal de los Estados Unidos Mexicanos
San Juan Quiahije, Oaxaca

Relieve



Fuente: INEGI. *Marco Geoestadístico Municipal 2005, versión 3.1.*
 INEGI. Información Topográfica Digital Escala 1:250 000 serie III.
 INEGI. Continuo Nacional del Conjunto de Datos Geográficos de la Carta Fisiográfica 1:1 000 000, serie I.
 INEGI-CONAGUA. 2007. Mapa de la Red Hidrográfica Digital de México escala 1:250 000. México.

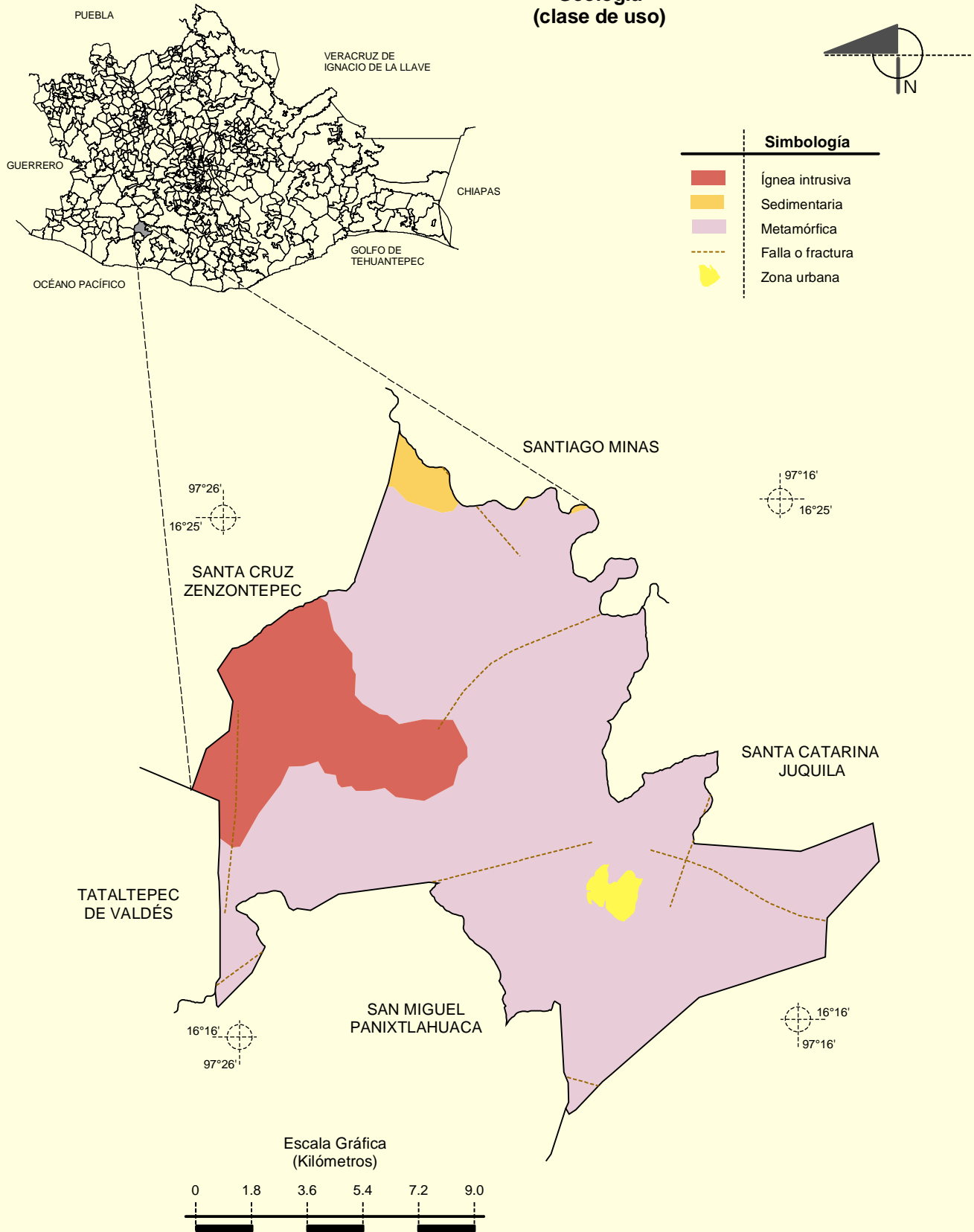
Climas



Fuente: INEGI. *Marco Geoestadístico Municipal 2005, versión 3.1.*
 INEGI. Continuo Nacional del Conjunto de Datos Geográficos de las Cartas de Climas, Precipitación Total Anual y Temperatura Media Anual 1:1 000 000, serie I.

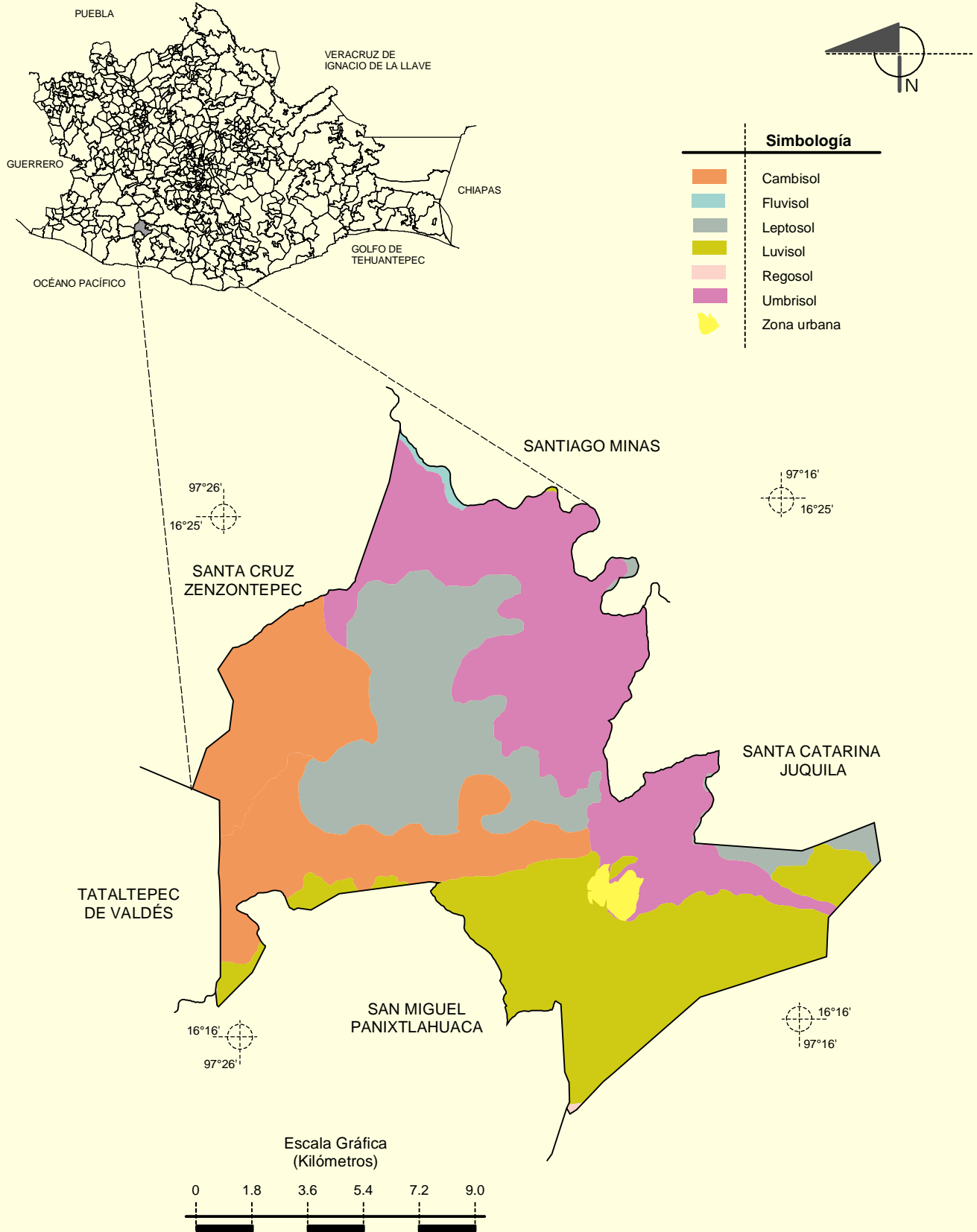
Prontuario de información geográfica municipal de los Estados Unidos Mexicanos
San Juan Quiahije, Oaxaca

Geología
(clase de uso)



Fuente: INEGI. *Marco Geoestadístico Municipal 2005, versión 3.1.*
 INEGI. Continuo Nacional del Conjunto de Datos Geográficos de la Carta Geológica 1:250 000, serie I.

Suelos Dominantes



Uso del Suelo y Vegetación

